

Statistik Daerah

Kecamatan Sulabesi Timur 2015



BADAN PUSAT STATISTIK
KABUPATEN KEPULAUAN SULA

STATISTIK DAERAH KECAMATAN SULABESI TIMUR 2015

Nomor Publikasi : 8203.509

Katalog BPS : 1101002.8203022

Ukuran Buku : 15 cm x 21 cm

Jumlah Halaman : IV + 43

Naskah :
Koordinator Statistik Kecamatan Sulabesi Timur

Penyunting :
Seksi Neraca Wilayah dan Analisis Statistik

Cover Design :
Koordinator Statistik Kecamatan Sulabesi Timur

Diterbitkan Oleh :
Badan Pusat Statistik Kabupaten Kepulauan Sula

Dicetak Oleh :
Badan Pusat Statistik Kabupaten Kepulauan Sula

KATA SAMBUTAN

Puji syukur marilah kita panjatkan kehadiran Allah SWT atas terbitnya buku Statistik Kecamatan Sulabesi Timur 2015 yang berisi tentang hasil kompilasi data primer dan sekunder mengenai Kecamatan Sulabesi Timur. Informasi yang disajikan dalam buku ini sangat bermanfaat, tidak hanya bagi instansi pemerintah saja, namun juga bermanfaat bagi pihak swasta, peneliti dan mahasiswa.

Dalam era informasi sekarang ini, data statistik telah menjadi kebutuhan utama sebagai perencanaan dan evaluasi terhadap hasil-hasil pembangunan. Oleh karena itu kesinambungan penyajian data semacam ini dari tahun ke tahun perlu dijaga kualitas dan keakuratannya.

Agar buku Statistik Kecamatan Kecamatan Sulabesi Timur, dapat terbit setiap tahun dengan kualitas terbaik. Saya menghimbau semua pihak untuk membantu sepenuh hati dalam penyusunan publikasi yang dilakukan KSK dengan cara memberikan data yang diperlukan.

Akhirnya saya sampaikan terima kasih kepada BPS Kabupaten Kepulauan Sula, segenap jajaran pimpinan dan staf Kantor Kecamatan Sulabesi Timur, dan seluruh dinas/instansi/lembaga yang telah membantu penyusunan publikasi ini. Saya berharap buku ini dapat dimanfaatkan sepenuhnya sebagai sumber data oleh semua pihak.

Sanana, Oktober 2015
Kepala Badan Pusat Statistik
Kabupaten Kepulauan Sula

Ir. Salahuddin, M.Si
NIP:19670528 199401 1 001

KATA PENGANTAR

Statistik Daerah Kecamatan Sulabesi Timur 2015 merupakan salah satu kumpulan data yang dapat digunakan untuk melihat hasil pembangunan di wilayah Kecamatan Sulabesi Timur guna melakukan evaluasi hasil-hasil pembangunan dalam suatu periode tertentu.

Publikasi ini menyajikan berbagai macam data yang diperlukan oleh berbagai pihak yang memerlukan data-data untuk tingkat kecamatan sampai desa.

Kami ucapkan terima kasih kepada semua pihak, terutama Pemerintah Daerah Kabupaten Kepulauan Sula, jajaran aparat Kecamatan Sulabesi Timur serta institusi lainnya yang telah memberikan data pendukung bagi penerbitan publikasi ini.

Semoga publikasi ini bermanfaat dan saran-saran yang membangun sangat kami harapkan untuk perbaikan di masa yang akan datang.

Baleha, Oktober 2015
Koordinator Statistik
Kecamatan Sulabesi Timur
Kabupaten Kepulauan Sula

Muhammad Nur Khalid
NIP:19870625 201101 1 009

DAFTAR ISI

No. Bab		Halaman
I	Geografi	1
II	Pemerintahan	4
III	Kependudukan	8
IV	Kependidikan	10
V	Kesehatan	12
VI	Perumahan	14
VII	Pertanian	15
VIII	Energi	18
IX	Perindustrian dan Perdagangan	19
X	Transportasi dan Komunikasi	20
XI	Harga – harga	22
	Lampiran	

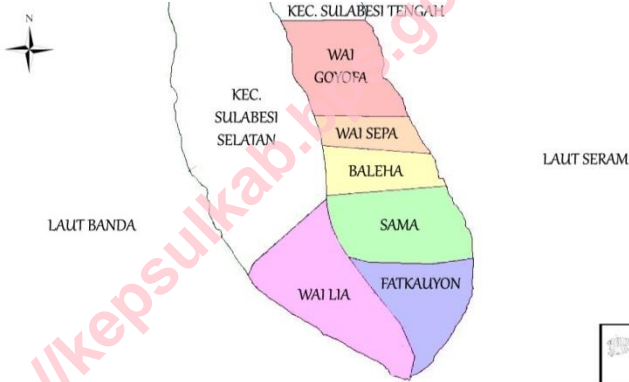
GEOGRAFI

Wilayah Daratan Terluas Di Kecamatan SulaBesi Timur Yaitu *Desa Wai Lia*

Desa Wai Lia merupakan desa dengan luas wilayah daratan terluas di Kecamatan Sulabesi Timur dengan luas wilayah daratan seluas 58 km² atau sekitar 27,69% persen dari total luas daratan Kecamatan Sulabesi Timur

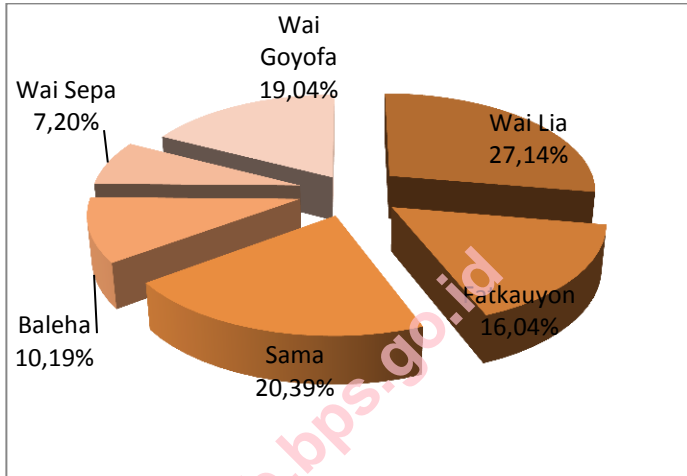


Gambar 1. Peta Kecamatan SulaBesi Timur



Secara geografis Kecamatan SulaBesi Timur terletak di sebelah Barat Lintang Selatan Pulau SulaBesi. Batas-batas wilayah Kecamatan SulaBesi Timur, yaitu sebelah utara Berbatasan dengan Kecamatan SulaBesi Tengah, sebelah selatan di batasi dengan Laut Banda, Sebelah Timur di Batasi dengan Laut Seram dan Sebelah Barat Berbatasan SulaBesi Selatan.

Gambar 2. Persentase Luas Daratan menurut Desa di Kecamatan Sulabesi Timur



Berdasarkan hasil perhitungan proporsi dari peta digital dengan luas total bersumber dari Bappeda Kepulauan Sula, pada tahun 2014 luas wilayah daratan Kecamatan SulaBesi Timur, adalah sebesar **213,72** km². Dimana Luas daratan terbesar adalah Desa Wai Lia dengan luas 58 km² atau 27,14 persen dari luas daratan Kecamatan SulaBesi Timur. Sedangkan desa dengan luas wilayah daratan paling kecil, adalah Desa Wai Sepa dengan luas wilayah 15,38 km² atau sekitar 7,20 persen dari total daratan Kecamatan SulaBesi Timur. Pada tahun 2014, ada sebanyak 6 desa, yaitu Desa Wai Lia, Desa Fatkauyon, Desa Sama, Desa Baleha, Desa Wai Sepa dan Desa Wai Goyofa. Letak geografis keenam desa tersebut adalah berada di pesisir pantai.

Tidak Semua desa di Kecamatan SulaBesi Timur dialiri oleh sungai. Pemanfaatan dari sungai tersebut oleh masyarakat adalah untuk mandi, dan mencuci. Berdasarkan data dari Kantor Kecamatan SulaBesi Timur, ada sebanyak 4 sungai yang melintas di Kecamatan SulaBesi Timur. Sungai-sungai tersebut, adalah Wai Man di Desa Wai Lia; Wai Dip di

Desa Fatkauyon; Wai Goisik di Desa Baleha; Wai Goi di Desa Wai Goyofa.

**Tabel 1. Statistik Geografi
Kecamatan SulaBesi Timur**

Uraian	Satuan	2013	2014
Luas Daratan	<i>km²</i>	213,72	213,72
Panjang Pantai	mil	26,31	26,31
Banyaknya desa	desa	6	6

Sumber: Sulabesi Timur Dalam Angka 2015





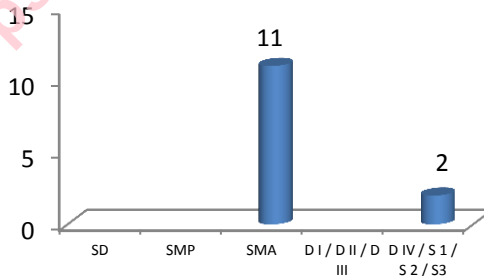
PEMERINTAHAN

Kualitas PNS dari Sisi Pendidikan Sudah Cukup Baik

Hingga 2014, jumlah Desa di Kecamatan Sulabesi Timur masih sebanyak 6 Desa. Pada tahun 2014, Kecamatan Sulabesi Timur dipimpin oleh Camat bernama A. Bentean Yoisangadji S.Pd

Banyaknya Pegawai Negeri Sipil di Kantor Kecamatan Sulabesi Timur pada tahun 2014 adalah sebanyak 13 orang. Dilihat berdasarkan komposisi PNS menurut jenis kelamin, jumlah PNS laki-laki jauh lebih banyak dibandingkan dengan jumlah PNS perempuan.

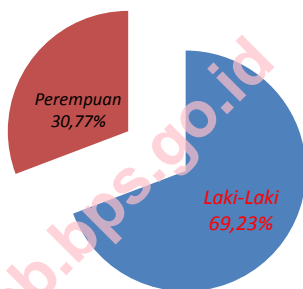
Gambar 2.1. Banyaknya Pegawai di Kantor Kecamatan Sulabesi Timur, 2014 (Jiwa)



Pada tahun 2014, jumlah PNS laki-laki di Kantor Kecamatan Sulabesi Timur ada sebanyak 9 orang atau sekitar 69,23 persen, sedangkan jumlah pegawai perempuan ada sebanyak 4 orang atau sekitar 30,77 persen. Bila dilihat dari komposisi PNS berdasarkan jenis kelamin terdapat

perbedaan yang signifikan sehingga dapat disimpulkan bahwa masih ada ketimpangan gender di Kecamatan Sanana.

Gambar 2.2 Persentase Banyaknya Pegawai menurut Jenis Kelamin di Kantor Kecamatan Sulabesi Timur, 2014



Data yang ada juga menunjukkan bahwa kualitas PNS dari sisi pendidikan sudah cukup baik di tahun 2014. Hal ini bisa dilihat dari lebih besarnya persentase jumlah pegawai yang berpendidikan SMA ke atas dibandingkan dengan yang berpendidikan dibawah SMA. Pada tahun 2014, persentase pegawai dengan tingkat pendidikan di bawah SMA adalah sebesar 0,00 persen. Sedangkan persentase pegawai yang berpendidikan tinggi (SMA Ke Atas) adalah 100,00 persen.

Satuan Lingkungan Setempat (SLS) di Bawah Desa di Kecamatan Sulabesi Timur ada sebanyak 3 tingkatan, yaitu Dusun, Rukun Tetangga (RT) dan Rukun warga (RW). Pada tahun 2014, Kecamatan SulaBesi Timur yang terdiri dari 6 desa, terdiri dari 13 dusun, 24 RT dan 13 RW.

Tabel 2. Banyaknya SLS di Bawah Desa di Kecamatan Sulabesi Timur, 2014

Desa (1)	RW (2)	RT (3)	Dusun (4)
Wai Lia	2	4	2
Fatkauyon	2	4	3
Sama	2	4	2
Baleha	3	4	2
Wai Sepa	2	4	2
Wai Goyofa	2	4	2
Kecamatan Sulabesi Timur	13	24	13

Sumber: Sulabesi Timur Dalam Angka 2015

PEMERINTAHAN

Penerimaan Keuangan Kecamatan Sulabesi Timur adalah sebesar 193.900.000 Rupiah

Secara administrasi seluruh desa di Kabupaten Kepulauan Sula mempunyai peran sebagai pengguna anggaran. Setiap tahunnya, desa memperoleh anggaran untuk operasional dan pelayanan kepada masyarakat.

Pada tahun 2014, total penerimaan keuangan Kecamatan SulaBesi Timur, adalah sebesar Rp 696.067.000 dimana pengalokasian penerimaan tersebut ke desa-desa, Desa Baleha menerima paling banyak yaitu Rp 386.000.000 , penerimaan untuk setiap desa berbeda – beda dilihat dari besar dan luas desa.

Statistik Keuangan Desa di Kecamatan Sulabesi Timur (Rupiah), 2014

Desa	Sisa Anggaran Tahun Lalu	Penerimaan	Pengeluaran	
			Anggaran Rutin	Anggaran Pembangunan
(1)	(2)	(3)	(4)	(5)
Wai Lia	0	35.100.000	0	0
Fatkaunon	0	51.500.000	0	0
Sama	0	32.000.000	0	0
Baleha	0	386.000.000	0	0
Wai Sepa	0	97.980.000	0	0
Wai Goyofa	0	93.487.000	0	0
Sulabesi Timur	0	696.067.000	0	0

Sumber: Sulabesi Timur Dalam Angka 2014



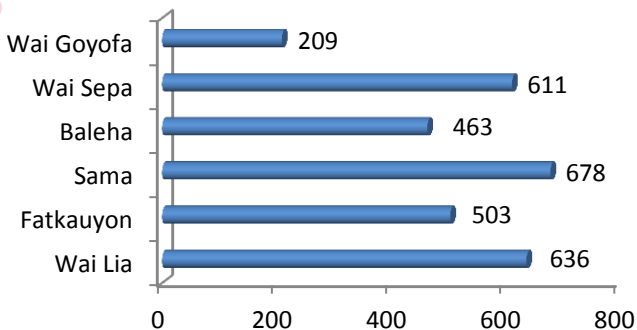


PENDUDUK

Jumlah Penduduk Terbanyak Pada tahun 2014 berada di Desa Baleha

Jumlah penduduk Kecamatan SulaBesi Timur mencapai 3.100 jiwa pada tahun 2014. Desa yang memiliki penduduk paling banyak adalah Desa Baleha, yaitu sebanyak 678 jiwa. Sedangkan Desa dengan jumlah penduduk paling sedikit, adalah Desa Wai Sepa dengan 209 jiwa. Dengan luas wilayah daratan sekitar 2.157 km², setiap km² ditempati penduduk sekitar 1 orang pada tahun 2014. Persebaran penduduk di Kecamatan SulaBesi Timur kurang begitu merata. Desa Baleha sebagai Ibu Kota Kecamatan dengan luas wilayah daratan sebesar 21,79 km² memiliki kepadatan penduduk sebesar jiwa tiap km² nya. Desa yang memiliki kepadatan penduduk terbesar adalah Desa Waisepa sebesar 5 jiwa tiap Km².

Gambar 3.1. Populasi Penduduk menurut Desa dan Jenis Kelamin di Kecamatan SulaBesi Timur , 2014



Sumber: Sulabesi Timur Dalam Angka 2015

Secara umum jumlah penduduk laki-laki lebih banyak dibandingkan jumlah penduduk Perempuan. Hal ini dapat ditunjukkan oleh sex ratio yang nilainya lebih besar dari 100. Pada tahun 2014, untuk setiap 100 penduduk perempuan terdapat sekitar 104 penduduk laki-laki di Kecamatan SulaBesi Timur

Tabel 3.1. Indikator Kependudukan Kecamatan Sulabesi Timur, 2014

Uraian	2014
Jumlah Penduduk (jiwa)	3.100
Jumlah Penduduk Perempuan	1.521
Jumlah Penduduk Laki-laki(jiwa)	1.579
Kepadatan Penduduk (jiwa/ km^2)	1
Sex Ratio(L/P) (%)	104

Sumber: Sulabesi Timur Dalam Angka 2015

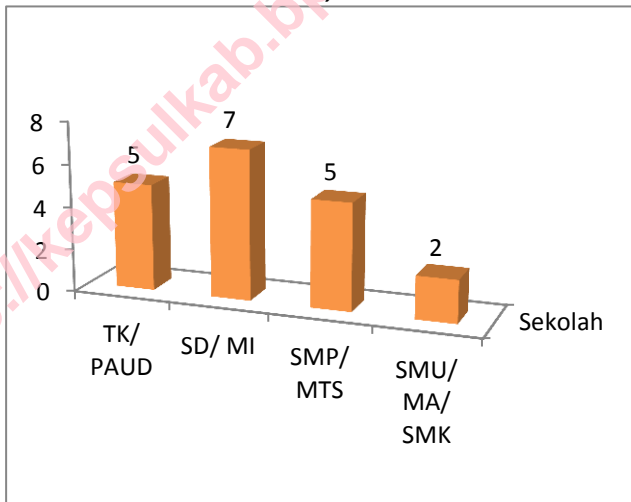
PENDIDIKAN



Tidak Semua Desa di Kecamatan Sulabesi Timur Memiliki Fasilitas Sekolah Lengkap

Desa Baleha merupakan Desa di Kecamatan Sulabesi Timur yang memiliki fasilitas sekolah yang sudah memadai mulai dari tingkat SD sampai dengan tingkat SMA

Gambar 3.1. Jumlah Sekolah di Kecamatan Sulabesi Timur, 2014




olah

Berdasarkan data dari dinas pendidikan tahun 2014, banyaknya jumlah sekolah Taman Kanak-Kanak (TK)/ Pendidikan Usia Dini (PAUD) ada 5 .

Banyaknya SD/ MI di tahun 2014 ada sebanyak 7 unit, yang terdiri dari 6 SD negeri 1 Madrasah Ibtidaiyah.. Pada tingkat menengah pertama, ada sebanyak 3 unit berstatus negeri dan yang 2 swasta. Untuk Sekolah Menengah Atas (SMA) sebanyak 2 unit, diantaranya 1 berstatus negeri dan 1 berstatus swasta.





KESEHATAN

Tidak Semua Desa Memiliki Fasilitas Kesehatan

Pada tahun 2014 terdapat 1 unit Puskesmas yang berada di Desa Baleha

Dari 6.desa yang ada di Kecamatan Sulabesi Timur, sudah hampir semua memiliki fasilitas kesehatan, tetapi masyarakat masih mudah untuk menjangkau fasilitas kesehatan yang berada di desa lainnya.

Berdasarkan data puskesmas kecamatan Sulabesi Timur tidak ada jenis wabah penyakit yang menimpa penduduk di kecamatan ini.



Tabel 4. Banyaknya Tenaga Kesehatan yang Tinggal di Desa di Kecamatan Sulabesi Timur, 2014

Desa	Dokter Umum	Dokter Gigi	Bidan	Mantri Kesehatan	Dukun Bayi
(1)	(2)	(3)	(4)	(5)	(6)
Wai Lia	0	0	1	0	4
Fatkauyon	0	0	1	0	4
Sama	0	0	0	0	1
Baleha	0	0	4	3	1
Wai Sepa	0	0	2	0	1
Wai Goyofa	0	0	1	0	1
Sulabesi Timur	0	0	9	3	12

Sumber : Sulabesi Timur Dalam Angka , 2015



PERUMAHAN

Bangunan Dengan Kualitas Permanen Paling Banyak Di Desa Baleha

Semua Desa di Kecamatan Sulabesi Timur hampir semua bangunan atau rumah sudah permanen. Apalagi sekarang hampir semua jalan sudah dalam tahap pengaspalan.

Selain itu mengenai fasilitas tempat buang air besar, hampir semua penduduk di Kecamatan Sulabesi Timur sudah menggunakan jamban sendiri.

Model Rumah Permanen, di Kecamatan Sulabesi Timur.



PERTANIAN

Tanaman Jagung merupakan jenis tanaman bahan makanan dengan produksi terendah

Pada tahun 2014, tanaman Sayuran berproduksi sebesar 15,8



Tidak ada lahan yang dijadikan lahan pertanian sawah di Kecamatan Sulabesi Timur, Lahan pertanian yang ada di Kecamatan Sulabesi Timur adalah lahan pertanian bukan sawah. Desa Wailia merupakan desa yang memiliki lahan pertanian bukan sawah terluas dengan luas 5.594 ha. Sedangkan Desa Wai Sepa memiliki luas lahan pertanian bukan sawah paling kecil dengan luas 1.519 ha.

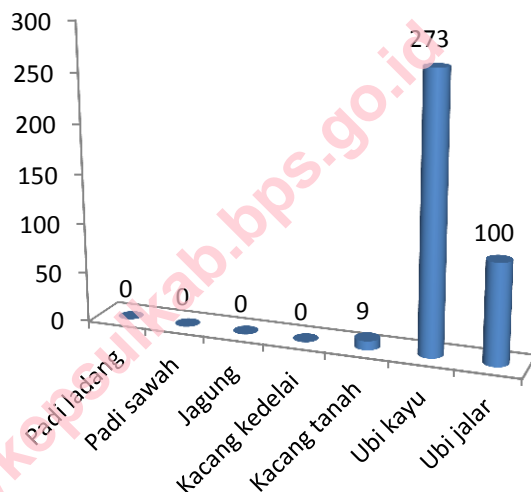
Tabel 7.1. Luas Lahan menurut Desa dan Jenis Penggunaannya di Kecamatan Sulabesi Timur, 2013

Desa	Lahan Pertanian Sawah (ha)	Lahan Pertanian Bukan Sawah (ha)	Lahan Bukan Pertanian (ha)
(1)	(2)	(3)	(4)
Wai Lia	0	5.594	206
Fatkauyon	0	2.476	952
Sama	0	4.329	29
Baleha	0	2.061	118
Wai Sepa	0	1.519	19
Wai Goyofa	0	4.039	30
Sulabesi Timur	0	20.018	1.354

Sumber : SulaBesi Timur Dalam Angka 2014

Pada tahun 2014, produksi tanaman pangan di Kecamatan Sulabesi Timur meliputi ubi kayu 273 ton, ubi jalar 100 ton, kacang tanah 9 ton namun produksi tersebut lebih banyak dikonsumsi sendiri.

Gambar 7.1. Produksi Tanaman Pangan di Kecamatan Sulabesi Timur dalam ton, 2014



Sumber: Sulabesi Timur Dalam Angka 2015

Pada subsektor perkebunan, komoditas kelapa merupakan komoditas yang paling banyak dihasilkan di Kecamatan Sulabesi Timur. Besarnya produksi kelapa pada tahun 2014, adalah sebesar 466 ton. Sedangkan produksi komoditas perkebunan lainnya, adalah kakao 446 ton, cengkeh 361 ton, pala 84 ton, dan jambu mete 360 ton

Gambar 7.1. Produksi Tanaman Pekebunan di Kecamatan Sulabesi Timur dalam ton, 2014



Sumber: Sulabesi Timur Dalam Angka 2015

ENERGI

*Sebagian Desa di Kecamatan
Sulabesi Timur Sudah Menggunakan
Listrik*



Penduduk yang tinggal di Kecamatan *Sulabesi Timur* umumnya sudah 3 Desa yang menggunakan listrik, 3 Desa sebagian masyarakat Kecamatan *Sulabesi Timur* masih menggunakan listrik Non PLN . Banyaknya pengguna listrik Non PLN di Desa *Wai Lia* ada sebanyak 19 KK, Desa *Fatkauyon* 31 KK, Desa *Sama* 12 KK, Desa *Baleha* 5 KK, *Wai Sepa* 15 KK dan Desa *Wai Goyofa* 13 KK.

Gambar 8. Banyaknya Keluarga yang Menggunakan Listrik di Kecamatan *Sulabesi Timur*, 2014

Desa	Pengguna Listrik		Keberadaan Penerangan Jalan
	PLN (KK)	Non PLN (KK)	
(1)	(2)	(3)	(4)
<i>Wai Lia</i>	0	19	0
<i>Fatkauyon</i>	0	31	0
<i>Sama</i>	0	12	0
<i>Baleha</i>	117	5	0
<i>Wai Sepa</i>	22	15	0
<i>Wai Goyofa</i>	18	13	0
Sulabesi Timur	157	95	0

Sumber : *Sulabesi Timur Dalam Angka 2015*



PERINDUSTRIAN & PERDAGANGAN

Tidak Ada industri, hanya usaha perdagangan eceran yang dikembangkan di Kecamatan Sulabesi Timur

Pada tahun 2014, Tidak ada perindustrian yang dikembangkan di Kecamatan SulaBesi Timur, Dari sisi perdagangan ada beberapa toko/ warung kelontong yang melakukan usaha di Kecamatan SulaBesi Timur. Pada tahun 2014, terdapat toko/ warung kelontong sebanyak di Desa Wai Lia, 9 di Desa Fatkauyon, 5 Desa Sama, 5 Desa Baleha, 2 Desa Wai Sepa dan 5 di Desa Wai Goyofa, Namun tidak ada satu pun terdapat pangkalan minyak tanah resmi.

Banyaknya Tempat Usaha Perdagangan Barang Eceran menurut Desa dan Jenisnya di Kecamatan Sulabesi Timur, 2014

Desa	Minimarket	Toko/Warung Kelontong
(1)	(2)	(3)
Wai Lia	0	9
Fatkauyon	0	9
Sama	0	5
Baleha	0	5
Wai Sepa	0	2
Wai Goyofa	0	5
Sulabesi Timur	0	35
Sumber	: Sulabesi Timur Dalam Angka 2015	



TRANSPORTASI

Sebagian Besar Jalan di Kecamatan Sulabesi Timur Sudah Mulai Pengaspalan

Jalan sebagai sarana penunjang transportasi memiliki peran penting khususnya untuk transportasi darat. Kecamatan Sulabesi Timur, pada tahun 2014 pemerintah sudah mulai meratakan jalan dan dalam tahap pengaspalan.. Desa Wai goyofa, Desa Wai sepa dan Desa Baleha merupakan desa yang sudah diaspal jalannya. Sedangkan 3 desa lainnya dalam tahap proses.

Tabel 10.1. Jenis Permukaan Jalan Desa Terluas di Kecamatan Sulabesi Timur , 2014

Desa (1)	Jenis Permukaan Jalan Terluas (2)
Wai Lia	Tanah
Fatkauyon	Tanah
Sama	Cor Beton
Baleha	Aspal
Wai Sepa	Aspal
Wai Goyofa	Aspal

Sumber: Sulabesi Timur Dalam Angka 2015

Jalur yang bisa dilalui dari Desa ke ibu kota kecamatan, yaitu jalur darat dan laut. Dulunya jalur darat sulit ditempuh mengingat masih banyak sekali jalan yang belum diaspal,sekaang sudah hamper semua aspal. Desa yang paling jauh jaraknya dari Ibu Kota Kecamatan, adalah Desa Wia Lia, yaitu kurang lebih 12 km.

<http://kepsulkab.bps.go.id>



Harga-Harga

Rata-rata harga eceran beberapa jenis barang di Kecamatan Sulabesi Timur tahun 2014.

Jenis Barang (1)	Satuan (2)	RataRata Harga (3)
<i>Beras</i>	kg	14.000
<i>Daging Ayam</i>	kg	–
<i>Daging Sapi</i>	kg	–
<i>Telur Ayam Negeri</i>	kg	–
<i>Susu Kental</i>	kaleng	12.000
<i>Susu Bubuk</i>	500 gr	–
<i>Gula Pasir</i>	Kg	15.000
<i>Minyak Goreng</i>	Liter	10.000
<i>Deterjen Bubuk</i>	Kg	–
<i>Minyak Tanah</i>	Liter	5.000

Catatan : –) Data belum tersedia/tidak diketahui

Sumber : Toko/Warung Kelontong/Pasar di Sulabesi Timur

LAMPIRAN

<http://kepsulkab.bpp.go.id>

**Luas Wilayah Kecamatan Sulabesi Timur
menurut Desa, 2014**

Desa	Luas Wilayah Daratan (km ²)	Persentase (%)
(1)	(2)	(3)
Wai Lia	58,00	27,14
Fatkauyon	34,28	16,04
Sama	43,58	20,39
Baleha	21,79	10,19
Wai Sepa	15,38	7,20
Wai Goyofa	40,69	19,04
Sulabesi Timur	213,72	100,00

Sumber : Sulabesi Timur Dalam Angka 2015

Keberadaan Sungai, Pemanfaatan Sungai dan Banyaknya Keluarga yang Tinggal di Bantaran Sungai yang Melintasi Desa di Kecamatan Sulabesi Timur, 2014

Desa	Keberadaan Sungai	Pemanfaatan Sungai	Jumlah Keluarga yang Tinggal di Bantaran Sungai
(1)	(2)	(3)	(4)
Wai Lia	Ada	Mandi/Mencuci dan Sumberair minum/memasak	0
Fatkauyon	Ada	Mandi/Mencuci dan Sumberair minum/mem	0
Sama	Tidak Ada	Tidak Ada Sungai	0
Baleha	Ada	Mandi/Mencuci	0
Wai Sepa	Tidak Ada	Tidak Ada Sungai	0
Wai Goyofa	Ada	Mandi/Mencuci	0
Sulabesi Timur	Ada	Mandi/Mencuci	0

Sumber : Sulabesi Timur Dalam Angka 2015

Kepala Pemerintahan Kecamatan Sulabesi Timur, 2014

Desa (1)	Nama Kepala Desa (2)
Wai Lia	Junaidi Norau
Fatkauyon	A. Samad Drakel
Sama	Den Wambes
Baleha	Odi Upara
Wai Sepa	Aja Sibela
Wai Goyofa	Munir Basahona

Sumber : SulaBesi Timur Dalam Angka 2015

**Populasi Penduduk menurut Desa dan Jenis Kelamin di
Kecamatan Sulabesi Timur, 2014**

Desa	Jenis Kelamin		Jumlah Populasi Penduduk
	Laki-Laki	Perempuan	
(1)	(2)	(3)	(4)
Wai Lia	339	297	636
Fatkauyon	257	246	503
Sama	344	334	678
Baleha	236	227	463
Wai Sepa	299	312	611
Wai Goyofa	104	105	209
Sulabesi Timur	1.579	1.521	3.100

Sumber : SulaBesi Timur Dalam Angka 2015

**Populasi Penduduk menurut Desa dan Agama di
Kecamatan Sulabesi Timur, 2014**

Desa (1)	Islam (2)	Kristen (3)	Katolik (4)	Hindu (5)	Budha (6)
Wai Lia	857	0	0	0	0
Fatkauyon	864	0	0	0	0
Sama	728	0	0	0	0
Baleha	1115	0	0	0	0
Wai Sepa	239	0	0	0	0
Wai Goyofa	670	0	0	0	0
Sulabesi Timur	4.973	0	0	0	0

Sumber : SulaBesi Timur Dalam Angka 2015

**Mata Pencaharian Utama Penduduk Desa di Kecamatan
Sulabesi Timur, 2014**

Desa (1)	Mata Pencaharian Utama (2)
Wai Lia	Pertanian
Fatkauyon	Pertanian
Sama	Pertanian
Baleha	Pertanian
Wai Sepa	Pertanian
Wai Goyofa	Pertanian

Sumber : SulaBesi Timur Dalam Angka 2015

**Banyaknya Fasilitas Pendidikan Negeri menurut Desa
dan Jenjang Pendidikan di Kecamatan Sulabesi Timur,
2014**

Desa	SD/MI	SMP/MTs	SMU/MA/ SMK
(1)	(2)	(3)	(4)
Wai Lia	1	1	0
Fatkauyon	1	1	1
Sama	1	1	0
Baleha	2	1	1
Wai Sepa	1	0	0
Wai Goyofa	1	1	0
Sulabesi Timur	7	5	2

Sumber : SulaBesi Timur Dalam Angka 2015

**Keberadaan Sarana dan Prasarana Kesehatan menurut
Desa di Kecamatan Sulabesi Timur, 2014**

Desa	Praktek Dokter/ Tenaga Kesehatan	Puskesmas	Pustu	Apotik/ Toko Obat
(1)	(2)	(3)	(4)	(5)
Wai Lia	0	0	1	0
Fatkauyon	0	0	1	0
Sama	0	0	1	0
Baleha	0	1	0	0
Wai Sepa	0	0	1	0
Wai Goyofa	0	0	1	0
Sulabesi Timur	0	1	5	0

Sumber : Sulabesi Timur Dalam Angka 2015

**Banyaknya Penderita dan Korban Meninggal menurut
Desa dan Jenis Wabah di Kecamatan Sulabesi Timur ,
selama Tahun 2014**

Desa	Jenis Wabah	Jumlah Penderita	Jumlah Korban Meninggal
(1)	(2)	(3)	(4)
Wai Lia	Tidak Ada	0	0
Fatkauyon	Tidak Ada	0	0
Sama	Tidak Ada	0	0
Baleha	Tidak Ada	0	0
Wai Sepa	Tidak ada	0	0
Wai Goyofa	Tidak Ada	0	0
Sulabesi Timur	Tidak Ada	0	0

Sumber : Sulabesi Timur Dalam Angka 2015

**Tempat Buang Air Besar Paling Banyak pada Rumah
Tangga menurut Desa di Kecamatan Sulabesi Timur,
2014**

Desa (1)	Tempat Buang Air Besar Mayoritas (2)
Wai Lia	Bukan Jamban
Fatkauyon	Jamban Sendiri
Sama	Jamban Sendiri
Baleha	Jamban Sendiri
Wai Sepa	Bukan Jamban
Wai Goyofa	Bukan Jamban

Sumber : SulaBesi Timur Dalam Angka 2015

Keberadaan Sarana Olahraga di Kecamatan Sulabesi Timur, 2014

Desa	Lapangan			
	Sepak Bola	Bola Voli	Bulu Tangkis	Bola Basket
(1)	(2)	(3)	(4)	(5)
Wai Lia	1	1	0	0
Fatkauyon	1	1	0	0
Sama	0	1	0	0
Baleha	0	0	0	0
Wai Sepa	0	1	0	0
Wai Goyofa	0	0	0	0
Sulabesi Timur	2	4	0	0

Sumber : SulaBesi Timur Dalam Angka 2015

**Bahan Bakar yang Digunakan oleh Sebagian Besar
Keluarga untuk Memasak menurut Desa di Kecamatan
Sulabesi Timur, 2014**

Desa (1)	Bahan Bakar Mayoritas (2)
Wai Lia	Kayu Bakar
Fatkauyon	Kayu Bakar
Sama	Kayu Bakar
Baleha	Kayu Bakar
Wai Sepa	Kayu Bakar
Wai Goyofa	Kayu Bakar

Sumber : SulaBesi Timur Dalam Angka 2015

Banyaknya Penyandang Cacat menurut Desa dan Jenisnya di Kecamatan Sulabesi Timur, 2014

Desa	Jenis Cacat					
	Tuna Wicara	Tuna Netra	Tuna Rungu	Tuna Grahita	Tuna Rungu-Wicara	Tuna Daksa
(1)	(2)	(3)	(4)	(5)	(6)	(7)
Wai Lia	2	3	3	0	1	0
Fatkauyon	4	2	5	1	4	3
Sama	3	0	0	0	3	0
Baleha	0	1	0	1	0	0
Wai Sepa	0	1	4	0	0	1
Wai Goyofa	1	0	0	1	0	1
Sulabesi Timur	10	7	12	3	8	5

Sumber : Sulabesi Timur Dalam Angka 2015

**Banyaknya Sarana dan Prasarana Ketertiban dan
Keamanan Lingkungan menurut Desa dan Jenisnya di
Kecamatan Sulabesi Timur, 2014**

Jenis Sarana dan Prasarana				
Desa	Pos Keamanan Lingkungan	Pos Polisi	Polisi Pelayan Masyarakat	Babinsa
(1)	(2)	(3)	(4)	(5)
Wai Lia	1	0	0	0
Fatkauyon	1	0	0	0
Sama	1	0	0	0
Baleha	0	1	2	0
Wai Sepa	1	0	0	0
Wai Goyofa	1	0	0	0
Sulabesi Timur	5	1	2	0

Sumber : Sulabesi Timur Dalam Angka 2015

**Agama Mayoritas yang Dianut dan Banyaknya Tempat
Ibadah menurut Desa di Kecamatan Sulabesi Timur,
2014**

Desa	Agama Mayoritas	Jumlah Tempat Ibadah			
		Masjid	Surau	Gereja	Lainnya
(1)	(2)	(3)	(4)	(5)	(6)
Wai Lia	Islam	1	1	0	0
Fatkauyon	Islam	1	1	0	0
Sama	Islam	1	1	0	0
Baleha	Islam	1	1	0	0
Wai Sepa	Islam	1	0	0	0
Wai Goyofa	Islam	1	1	0	0
Sulabesi Timur	Islam	6	5	0	0

Sumber : Sulabesi Timur Dalam Angka 2015

Nama Suku/Etnis Mayoritas di Kecamatan Sulabesi Timur, 2014

Desa (1)	Suku/Etnis Mayoritas (2)
Wai Lia	Sula
Fatkauyon	Sula
Sama	Sula
Baleha	Sula
Wai Sepa	Sula
Wai Goyofa	Sula

Sumber : Sulabesi Timur Dalam Angka 2015

**Banyaknya Lembaga/Organisasi Kemasyarakatan
menurut Desa dan Jenisnya di Kecamatan Sulabesi
Timur, 2014**

Desa	Jenis Lembaga/Organisasi Kemasyarakatan			
	LSM	Majelis Ta'lim	Kelompok Kebaktian	Yayasan/ Kelompok/ Persatuan Kematian
(1)	(2)	(3)	(4)	(5)
Wai Lia	0 0	0 0	0 0	0
Fatkauyon	0	0	0	0
Sama	0	0	0	0
Baleha	0	0	0	0
Wai Sepa	0	0	0	0
Wai Goyofa	0	0	0	0
Sulabesi Timur	0	0	0	0

Sumber : Sulabesi Timur Dalam Angka 2015

Luas Panen, Produksi, dan Produktivitas Pertanian Jagung dan Kacang Kedelai di Kecamatan Sulabesi Timur, 2014

Kecamatan	Jagung			Kacang Kedelai		
	Luas Panen (ha)	Produksi (ton)	Rata-Rata Produksi (quintal/ha)	Luas Panen (ha)	Produksi (ton)	Rata-Rata Produksi (quintal/ha)
(1)	(2)	(3)	(4)	(5)	(6)	(7)
Sulabesi Timur	0	0	0	0	0	0
Sulabesi Timur	0	0	0	0	0	0

Sumber : Sulabesi Timur Dalam Angka 2015

Luas Panen, Produksi, dan Produktivitas Ubi Kayu dan Ubi Jalar di Kecamatan Sulabesi Timur di Kabupaten Kepulauan Sula, 2014

Kecamatan	Ubi Kayu			Ubi Jalar		
	Luas Panen (ha)	Produksi (ton)	Rata-Rata Produksi (quintal/ha)	Luas Panen (ha)	Produksi (ton)	Rata-Rata Produksi (quintal/ha)
(1)	(2)	(3)	(4)	(5)	(6)	(7)
Sulabesi Timur	21	273	13	10	100	10
Sulabesi Timur	21	273	13	10	100	10

Sumber : Sulabesi Timur Dalam Angka 2015

**Luas Lahan dan Produksi Tanaman Perkebunan di Kecamatan
Sulabesi Timur Kabupaten Kepulauan Sula, 2014**

Komoditi (1)	Luas Panen (2)	Produksi (Ton) (3)
Kelapa	427	500
Kakao	412	288
Cengkeh	255,8	97,52
Pala	412	21,50
Jambu Mete	358	536,5
Kopi	77	12,24
Kayu Manis	1,5	0,00

Sumber : Sulabesi Timur Dalam Angka 2015

**Banyaknya Keluarga yang Menggunakan Listrik di Kecamatan
Sulabesi Timur, 2014**

Desa	Pegguna Listrik		Keberadaan Penerangan Jalan
	PLN (KK)	Non PLN (KK)	
(1)	(2)	(3)	(4)
Wai Lia	0	19	0
Fatkauyon	0	31	0
Sama	0	12	0
Baleha	117	5	0
Wai Sepa	22	15	0
Wai Goyofa	18	13	0
Sulabesi Timur	157	95	0

Sumber : Sulabesi Timur Dalam Angka 2015

**Banyaknya Industri Kecil dan Kerajinan Rumah Tangga
menurut Desa dan Jenisnya di Kecamatan di Kecamatan
Sulabesi Timur , 2014**

Desa	Jenis Industri						
	Ku lit	Ka yu	Ka in	Anya man	Makan an	Minum an	Lainn ya
(1)	(2)	(3)	(4)	(5)	(6)	(7)	(8)
Wai Lia	0	0	0	1	1	0	0
Fatkauyon	0	0	0	1	1	0	0
Sama	0	0	0	1	1	0	0
Baleha	0	0	0	1	1	0	0
Wai Sepa	0	0	0	1	1	0	0
Wai Goyofa	0	0	0	1	1	0	0
Sulabesi Timur	0	0	0	6	6	0	0

Sumber : Sulabesi Timur Dalam Angka 2015

**Banyaknya Tempat Usaha Makanan Siap Saji menurut
Desa dan Jenisnya di Kecamatan Sulabesi Timur (Unit),
2014**

Desa	Toko/Warung Kelontong	Restoran/Rumah Makan
(1)	(2)	(3)
Wai Lia	9	0
Fatkauyon	9	0
Sama	5	0
Baleha	5	0
Wai Sepa	2	0
Wai Goyofa	5	0
Sulabesi Timur	35	0

Sumber : Sulabesi Timur Dalam Angka 2015

Banyaknya Bank menurut Desa dan Jenisnya di Kecamatan Sulabesi Timur Tahun 2014

Desa	Bank Umum	Bank Perkreditan Rakyat
(1)	(2)	(3)
Wai Lia	0	0
Fatkauyon	0	0
Sama	0	0
Baleha	0	0
Wai Sepa	0	0
Wai Goyofa	0	0
Sulabesi Timur	0	0

Sumber : Sulabesi Timur Dalam Angka 2015

Banyaknya Koperasi menurut Desa dan Jenisnya di Kecamatan Sulabesi Timur, 2014

Desa	Jenis Koperasi			
	Koperasi Unit Desa	Koperasi Industri Kecil dan Kerajinan Rakyat	Koperasi Simpan Pinjam	Koperasi Lainnya
(1)	(2)	(3)	(4)	(5)
Wai Lia	0	0	0	0
Fatkauyon	0	0	0	0
Sama	0	0	0	0
Baleha	0	0	0	0
Wai Sepa	0	0	0	0
Wai Goyofa	0	0	0	0
Sulabesi Timur	0	0	0	0

Sumber : Sulabesi Timur Dalam Angka 2015

DATA

MENCERDASKAN BANGSA

<http://kepsulkab.bps.go.id>



BADAN PUSAT STATISTIK KABUPATEN KEPULAUAN SULA
Jln Yos Soedarso KM 10 , Pohea, Sanana Utara, Kepulauan
Sula, www:kepsulkab@bps.go.id.