



Katalog BPS : 11102001.3173050

KECAMATAN CEMPAKA PUTIH DALAM ANGKA 2018



**BADAN PUSAT STATISTIK
KOTA ADMINISTRASI JAKARTA PUSAT**



KECAMATAN CEMPAKA PUTIH DALAM ANGKA 2018



**BADAN PUSAT STATISTIK
KOTA ADMINISTRASI JAKARTA PUSAT**

KECAMATAN CEMPAKA PUTIH DALAM ANGKA 2018
CEMPAKA PUTIH in Figures 2018

ISSN : 0852-2162

No. Publikasi : 31736.1808
Publication Number

Katalog BPS : 1102001.3173050

Ukuran Buku : 15 cm X 21 cm
Book Size

Jumlah Halaman : 132 halaman/pages
Number of pages

Naskah : **BADAN PUSAT STATISTIK**
: **KOTA ADMINISTRASI JAKARTA PUSAT**
Manuscript *BPS-Statistics of Jakarta Pusat*

Penyunting : **BADAN PUSAT STATISTIK**
: **KOTA ADMINISTRASI JAKARTA PUSAT**
Editor *BPS-Statistics of Jakarta Pusat*

Gambar Kulit : **BADAN PUSAT STATISTIK**
: **KOTA ADMINISTRASI JAKARTA PUSAT**
Cover Design *BPS-Statistics of Jakarta Pusat*

Boleh dikutip dengan menyebutkan sumbernya
May be cited with reference to the source

PETA KECAMATAN CEMPAKA PUTIH
MAPS OF CEMPAKA PUTIH



<https://jakpuskota.bps.go.id>
<https://jakpuskota.bps.go.id/>

KATA SAMBUTAN CAMAT CEMPAKA PUTIH

Saya menyambut dengan gembira atas terbitnya buku KECAMATAN CEMPAKA PUTIH DALAM ANGKA TAHUN 2018 yang merupakan publikasi tahunan yang disusun oleh Koordinator Statistik Kecamatan Cempaka Putih. Buku ini diterbitkan dalam dua bahasa, yaitu Bahasa Indonesia dan Bahasa Inggris yang sesuai dengan kebutuhan akan statistik yang semakin luas.

KECAMATAN CEMPAKA PUTIH DALAM ANGKA TAHUN 2018 ini merupakan sumber informasi statistik yang dipakai dalam kebijakan pembangunan di daerah ini. Oleh sebab itu saya meminta agar Koordinator Statistik Kecamatan selalu menjalin koordinasi yang baik dengan sumber data terkait seperti Kantor/ Dinas Pemerintah ataupun dengan perusahaan swasta di wilayah kecamatan ini, sehingga kelak dapat menyajikan data statistic yang lebih lengkap dan akurat.

Saya berharap buku ini bermanfaat bagi para pemakainya.

Jakarta, Oktober 2018
CAMAT CEMPAKA PUTIH

Drg. Lola Lovita, S.Sos, M.Si
NIP. 196801121993022008

MESSAGE HEAD OF CEMPAKA PUTIH SUB-DISTRICT

I am very delighted to welcome the publication of CEMPAKA PUTIH in figure 2018 which is the annual publication that arranged by Sub-District Statistical Officer. Beside this book is published in dual language, Bahasa Indonesia and English in that more appropriate for statistical data necessary.

CEMPAKA PUTIH in figure 2018 is an important statistical information source that will be used for sub-district development policies. Therefore, I suggest that Sub-District Statistical Officer always keep good cooperation and coordination with any data source such as governmental agencies and private establishment, so that can provides more completely and accurately statistical data in the next period.

I hope this book will be useful for data consumer.

*Jakarta, October 2018
HEAD OF CEMPAKA PUTIH SUB-
DISTRICT*

Drg. Lola Lovita, S.Sos, M.Si
NIP. 196801121993022008

KATA PENGANTAR

Buku KECAMATAN CEMPAKA PUTIH DALAM ANGKA TAHUN 2018 ini merupakan publikasi rutin yang diterbitkan oleh Badan Pusat Statistik Jakarta Pusat setiap tahun yang berisi tentang data Pemerintahan, Kependudukan, Sosial Budaya dan Ekonomi. Sebagai publikasi tahunan, buku ini menyajikan data statistik yang menggambarkan keadaan daerah CEMPAKA PUTIH pada periode tersebut.

Dengan meningkatnya permintaan data statistik yang bersifat mendasar seperti pada tingkat kelurahan dan kecamatan, telah mendorong kami untuk menerbitkan dalam dua bahasa yaitu Indonesia dan Inggris. Kami juga menyadari bahwa buku ini masih memerlukan penyempurnaan dan perbaikan di masa yang akan datang.

Pada kesempatan ini kami menyampaikan ucapan terima kasih kepada semua pihak terutama Camat CEMPAKA PUTIH beserta staf dan Kantor/Instansi lainnya sehingga publikasi ini dapat diterbitkan.

Diharapkan buku ini dapat memberikan manfaat bagi kita semua.

Jakarta, Oktober 2018
KOORDINATOR STATISTIK
KECAMATAN CEMPAKA PUTIH

MARIA ROSSELLINA GINTING
NIP 198409232011012018

PREFACE

CEMPAKA PUTIH in Figure 2018 is the routine of the previous publication which contains many information such as Government, Population, Social and Culture, and Economic.

As the annual publication, this book provides the statistical data which indicate the sub-district's condition during 2018.

As the increasing demand on basic statistics such as sub-district and villages data has motivated us to publish in dual language, Bahasa and English. We also understand that the book needs to be improved in the future.

I also would like to thanks to everyone who helped especially the head of sub-district administration and staff of CEMPAKA PUTIH and other government agencies so that publication has been made possible.

I hope this book will give more advantages for all of us.

*Jakarta, October 2018
Sub-District Statistical Officer of
CEMPAKA PUTIH*

MARIA ROSSELLINA GINTING
NIP 198409232011012018

DAFTAR ISI/CONTENTS

	Halaman
PETA KECAMATAN/ <i>MAP OF DISTRICT</i>	iii
KATA SAMBUTAN/ <i>MESSAGE</i>	v
KATA PENGANTAR/ <i>PREFACE</i>	vii
DAFTAR ISI/ <i>CONTENTS</i>	ix
DAFTAR TABEL/ <i>LIST OF TABLES</i>	x
DAFTAR GRAFIK/ <i>LIST OF GRAPHICS</i>	xv
GEOGRAFIS/ <i>GEOGRAPHIC</i>	1
IKLIM/ <i>CLIMATE</i>	9
PEMERINTAHAN/ <i>GOVERNMENT</i>	19
PENDUDUK DAN KETENAGAKERJAAN/ <i>POPULATION AND EMPLOYMENT</i>	29
SOSIAL/ <i>SOCIAL AFFAIRS</i>	47
INDUSTRI/ <i>MANUFACTURING</i>	85
PEREKONOMIAN/ <i>ECONOMIC</i>	91
TRANSPORTASI DAN KOMUNIKASI/ <i>TRANSPORTATION AND COMMUNICATION</i>	101
HOTEL DAN RESTORAN/ <i>HOTEL AND RESTAURANT</i>	109

DAFTAR TABEL/LIST OF TABLES

Tabel/ Table	Uraian/Description	Halaman/ Page
1.1	Luas Wilayah Menurut Kelurahan/ <i>Total Area by Village</i>	7
1.2	Perkiraan Jumlah Bidang Tanah menurut Kelurahan/ <i>Estimation of Land Area by Villages</i>	8
2.1	Rata-rata Curah Hujan dan Hari Hujan Menurut Bulan/ <i>Average Rainfall and Rainy Day by Month</i>	13
2.2	Suhu Udara Menurut Bulan/ <i>Temperature by Month</i>	14
2.3	Kelembaban Relatif Menurut Bulan/ <i>Relative Humidity by Month</i>	15
2.4	Arah dan Kecepatan Angin Menurut Bulan/ <i>Direction and Velocity of Wind by Month</i>	16
2.5	Tekanan Udara Menurut Bulan/ <i>Atmospheric Pressure by Month</i>	17
3.1	Luas Wilayah, Jumlah RT, RW, dan Penduduk menurut Kelurahan/ <i>Total Area, Number of RW, RT and Population by Villages</i>	23
3.2	Keberadaan Gedung Kantor Kelurahan menurut Jenis Bangunan Gedung dan Status Pemilikan/ <i>availability of Office Villages Buildings by Type of Building and Ownership</i>	24
3.3	Jumlah Pegawai yang Bekerja di Kantor Kecamatan dan Kelurahan/ <i>Number of Employees at Sub-District and Villages Office</i>	25
3.4	Jumlah Pegawai Sarana Kamtibmas menurut Kelurahan/ <i>Number of Employees at Security and Order Infrastructures by Villages</i>	26
3.5	Realisasi Penerimaan PBB-P2 Kecamatan Cempaka Putih menurut Kelurahan Tahun 2015-2017 <i>Realization of Land and Building Tax by Village</i>	27

4.1	Jumlah Penduduk menurut Jenis Kelamin , Rasio Jenis Kelamin dan Kepadatan Penduduk/ <i>Number of Population by Sex, Sex Ratio, and Population Density</i>	37
4.2	Jumlah Penduduk Menurut Kelurahan Berdasarkan Hasil Sensus Penduduk/ <i>Number of Population by Villages Based on Population Census</i>	38
4.3	Jumlah Penduduk Yang Lahir, Mati, Datang dan Pindah/ <i>Number of Population Birth, Death, In migrants and Out Migrants</i>	39
4.4	Jumlah Penduduk menurut Agama/ <i>Number of Population by Religion</i>	40
4.5	Persentase Penduduk menurut Agama/ <i>Percentage of Population by Religion</i>	41
4.6	Jumlah Penduduk menurut Kewarganegaraan dan Jenis Kelamin/ <i>Number of Population by Citizenship and Sex</i>	42
4.7	Jumlah Kepala Keluarga yang Memperoleh Bantuan Program/ <i>Number of Head Household Who Receipt Aids Program</i>	43
4.8	Jumlah Pasangan Nikah, Talak, Cerai dan Rujuk yang Terdaftar menurut Kelurahan/ <i>Number of Marriages Repudiation Divorce and Revocation Registered by Villages</i>	44
4.9	Jumlah Penduduk Menurut Kelompok Umur / <i>Number Of Population By Age</i>	45
4.10	Jumlah Penduduk Menurut Pekerjaan / <i>Number Of Population by Job</i>	46
5.1.1	Kumulatif Peserta Keluarga Berencana (KB) Baru menurut Alat Kontrasepsi dan Bulan/ <i>Cummulative of New Family Planing Participants by Contraception Method and Months</i>	61

5.1.2	Kumulatif Peserta Keluarga Berencana (KB) Aktif menurut Alat Kontrasepsi/ <i>Cummulative of Active Family Planning by Contraception Methods</i>	62
5.1.3	Perkembangan Peserta Keluarga Berencana (KB) Baru dan Peserta Keluarga Berencana Aktif/ <i>Progress of New Family Planning Participants and Active Family Planning Participants</i>	63
5.1.4	Jumlah Fasilitas Kesehatan menurut Kelurahan/ <i>Number of Health Facilities by Villages</i>	64
5.1.5	Jumlah Tenaga Kesehatan menurut Kelurahan/ <i>Number of Paramedic by Villages</i>	66
5.2.1	Jumlah Tempat Kursus menurut Kelurahan/ <i>Number of Course Facilities by Villages</i>	67
5.2.2	Jumlah Sekolah Negeri Menurut Tingkatannya/ <i>Number Of Public Schools by Levels</i>	68
5.2.3	Jumlah Sekolah Swasta Menurut Tingkatannya/ <i>Number Of Private Schools by Levels</i>	69
5.3.1	Jumlah Fasilitas Rekreasi dan Kesenian menurut Kelurahan/ <i>Number of Recreation Facilities and Art by Villages</i>	70
5.3.2	Jumlah Kelompok Kegiatan Olahraga Menurut Kelurahan/ <i>Number of Sport Clubs by Villages</i>	72
5.3.3	Jumlah Fasilitas Olah Raga menurut Kelurahan/ <i>Jumlah of Sport Facilities by Villages</i>	73
5.3.4	Jumlah Fasilitas Peribadatan menurut Kelurahan/ <i>Number of Religion Facilities by Villages</i>	74
5.3.5	Jumlah Lembaga/ Organisasi Masyarakat/ <i>Number of Public Organization</i>	75
5.3.6	Jumlah Panti Asuhan dan Jumlah Anak yang diasuh menurut kelurahan/ <i>Number ofand by Villages</i>	76

5.4.1	Jumlah Banguna Rumah Berdasarkan Kualitas Bangunan Menurut Kelurahan/ <i>Percentage of Housing Quality and Utility by Villages</i>	77
5.4.2	Jumlah Lokasi Pemukiman Kumuh dan Rumah Tangga Yang Menetap di Lokasi Kumuh Menurut Kelurahan/ <i>Number of Slum Area and Number of Household Who Lived in Slum Area by Villages</i>	78
5.4.3	Keberadaan Tempat Pembuangan Sampah Penduduk Menurut Kelurahan/ <i>Garbage Facilities by Villages</i>	79
5.4.4	Keberadaan Tempat Penampungan Sampah Sementara Menurut Kelurahan/ <i>Place of Relocation of Temporary Garbage Availability by Villages</i>	80
5.4.5	Keberadaan Sungai dan Penggunaannya Menurut Kelurahan/ <i>Availability of Rivers and Utility by Villages</i>	81
5.4.6	Keberadaan Jaringan Listrik Tegangan Tinggi dan Rumah Tangga Yang Menetap di bawahnya Menurut Kelurahan/ <i>Availability of High Voltage Electricity and Number of Households Who Lives Under</i>	82
5.4.7	Keberadaan Pencemaran Lingkungan Akibat Limbah Menurut Sumber Pencemaran dan Kelurahan/ <i>Availibility Contamination of Environment Cause Waste by Resources and Village</i>	83
6.1	Jumlah Industri Kecil dan Kerajinan Rumah Tangga (IKKR) Berdasarkan Jenisnya menurut Kelurahan/ <i>Number of Small Industry and Home Industry based on Its Type by Village</i>	89
7.1	Jumlah Pasar Berdasarkan Jenisnya Menurut Kelurahan/ <i>Number of Markets based on Its Type by Villages</i>	95
7.2	Jumlah Koperasi Menurut Jenisnya/ <i>Number of Cooperatives based on Its Type by Villages</i>	96

7.3	Jumlah Pelanggan Menurut Jenisnya, PDAM Kec. Cempaka Putih/ <i>Number of Water Customers by Their Kinds</i>	97
7.4	Jumlah Air Yang Terjual Menurut Jenisnya, PDAM , Cempaka Putih/ <i>Quantity of Water Sold by Type of Consumers (m3)</i>	98
8.1	Panjang Sarana jalan berdasarkan Jenis jalan dan kelurahan/	105
8.2	Keberadaan Fasilitas Transportasi menurut Kelurahan/ <i>Availibility of Transportation Facility by Villages</i>	106
8.3	Jumlah Menara Telekomunikasi IPPT Menurut Kelurahan, Cempaka Putih/ <i>Number of Tower Telecommunication IPPT by Village and Status</i>	107
9.1	Jumlah Hotel (Penginapan), Restoran dan Warung Makan menurut Kelurahan/ <i>Number of Hotel, Restaurant and Canteen by Villages</i>	115

DAFTAR GRAFIK/LIST OF GRAPHICS

Gambar /Figure	Uraian/Description	Halaman /Page
1.1	Persentase Luas Wilayah Menurut Kecamatan dan Kelurahan/ <i>Percentage Total Area by District and Village</i>	6
2.1	Rata-rata Curah Hujan Per Hari Menurut Bulan/ <i>Average Rainfall and Rainy Day by Month</i>	12
3.1	Jumlah Pegawai yang Bekerja di Kantor Kelurahan / <i>Figure Number of Employees at Villages Office</i>	22
4.1	Jumlah Penduduk Menurut Kelurahan / <i>Number of Population by Villages</i>	36
5.1	Banyaknya Sekolah Negeri dan Swasta/ <i>Percentage Total Area by district and Village</i>	60
6.1	Jumlah Pasar Berdasarkan Jenisnya Menurut Kelurahan / <i>Figure Number of Markets based on Its Type by Villages</i>	88
8.1	Jumlah Hotel (Penginapan) Menurut Kelurahan/ <i>Number of Hotel by Villages</i>	114

<https://jakpuskota.bps.go.id>
<https://jakpuskota.bps.go.id/>

GEOGRAFIS



GEOGRAPHIC

<https://jakpuskota.bps.go.id>
<https://jakpuskota.bps.go.id/>

1 GEOGRAFIS GEOGRAPHIC

Jakarta Pusat terdiri dari 8 kecamatan dan 44 kelurahan. Salah satu Kecamatannya yaitu Cempaka Putih. Kecamatan Cempaka Putih terdiri dari 3 Kelurahan yaitu: Rawasari, Cempaka Putih Timur, dan Cempaka Putih Barat.

Jakarta Pusat consists of 8 sub-districts and 44 villages. One of them is Cempaka Putih. Cempaka Putih Sub-District consists of 3 villages, there are: Rawasari, Cempaka Putih Timur dan Cempaka Putih Barat.

Badan Pusat Statistik (BPS) telah melakukan pendataan Potensi Desa (PODES) sejak tahun 1980 bersamaan dengan penyelenggaraan Sensus Penduduk 1980 hingga akhir Sensus Penduduk 2010 yang dilaksanakan pada tahun 2008.

BPS-Statistics Indonesia has already recorded village potential (PODES) data since 1980 together with the implementation of the 1980 Populatin Census.

Dalam kurun waktu 10 tahun, pengumpulan data Podes dilakukan 3 kali;bersamaan dengan penyelenggaraan Sensus Penduduk, Sensus Pertanian, dan Sensus Ekonomi. Pada dekade 1990-2003 pengumpulan data Podes dilakukan bersamaan.

Within one decade, the activity of PODES data collection is carried out in three census activities: Population Census, Agricultural Census and Economic Census. The last PODES was conducted in 2008. In the future, PODES will be carried out independently from

dengan penyelenggaraan sensus. Untuk selanjutnya kegiatan pendataan Podes direncanakan akan berlangsung secara independen terlepas dari berbagai kegiatan sensus.

Pada PODES 2011 beberapa perubahan dilakukan dengan tujuan selain untuk penyempurnaan juga untuk lebih menambah manfaat bagi konsumen data dan pemerintah daerah dalam perencanaan pembangunan wilayah. Perubahan yang dimaksud adalah penambahan kuesioner Suplemen Kecamatan dan Kabupaten/Kota.

Data PODES merupakan satu-satunya sumber data kewilayahan yang muatannya beragam dan memberi gambaran tentang situasi pembangunan suatu wilayah (regional). Ini berbeda dengan data dari hasil pendekatan rumah tangga yang lebih menekankan pada dimensi aktivitas sektoral. Keduanya sama penting dan menjadi kekayaan BPS.

the implementation of census activities.

In PODES 2011, several changes have been made to provide more benefits of PODES for data users and local government in planning regional development. These changes were especially in providing additional information about sub-district (kecamatan) and district (kabupaten/kota) collected using separate questionnaires supplemented in the PODES activity.

PODES data is the only one source of regional data consisting of various information and providing a picture of development progress in a region. The PODES data are different from data resulted from household surveys focusing on the dimension of sectoral activities. Both kind of data are important and become the trade mark of BPS on the data richness as-

Cakupan Wilayah

Pencacahan PODES dilakukan terhadap seluruh desa/kelurahan di seluruh Indonesia.

PODES Coverage

PODES enumeration is conducted in the entire villages in Indonesia.

Metode Pengumpulan Data

Pengumpulan data PODES dilakukan dengan cara sensus (*complete enumeration*). Pencacahan dilakukan melalui wawancara langsung oleh petugas pencacah (PCL) terhadap Kepala Desa/Lurah, staf yang ditunjuk atau nara sumber lain yang relevan.

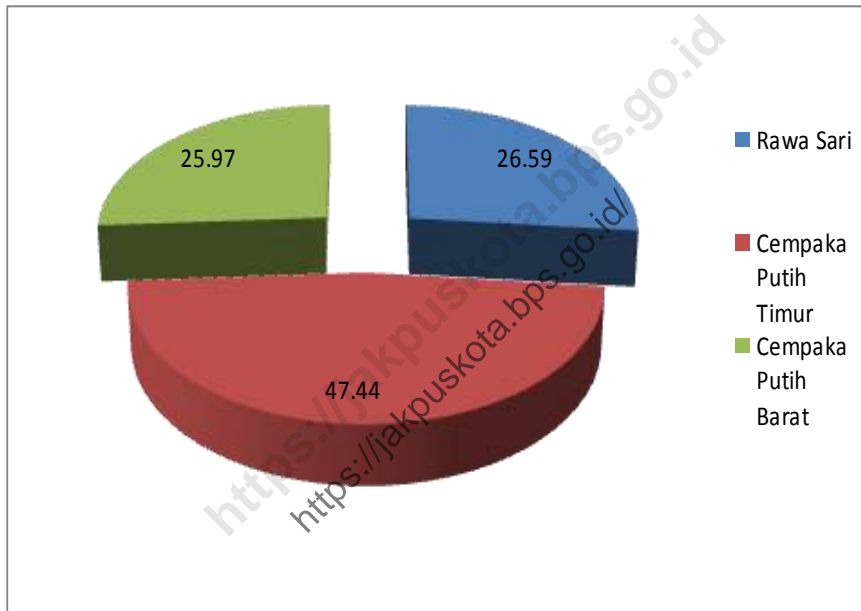
Method of Data Collection

The collection of PODES data was conducted by a census method (complete enumeration). The enumeration was undertaken by interviewing directly to village head or staff member of village office entrusted to answer.

Desa dataran adalah desa/kelurahan/lainnya yang sebagian besar wilayahnya rata datar.

Flat village is a village with the largest part of the village being a flat contour.

Gambar 1.1. Persentase Luas Wilayah Menurut Kelurahan
Figure Percentage of Total Area Village
2017



Sumber

Source : SK Gubernur Provinsi DKI Jakarta No. 171/2007

Tabel 1.1 Luas Wilayah Menurut Kelurahan
Table Total Area by Village

2017

Kelurahan <i>Village</i>	Luas Wilayah <i>Total Area</i> (Km ²)	Distribusi Persentase <i>Percentage of</i> <i>Distribution</i>
(1)	(2)	(3)
Rawa Sari	1,25	26,59
Cempaka Putih Timur	2,22	47,44
Cempaka Putih Barat	1,22	25,97
Jumlah <i>Total</i>	4,69	100,00

Sumber : SK Gubernur Provinsi DKI Jakarta No. 171/2007
 Source

Tabel 1.2 **Perkiraan Jumlah Bidang Tanah Menurut Kelurahan**
Table *Estimation of Land Area by Villages*

2017

Kelurahan <i>Village</i>	Sudah <i>Registered</i>		Belum <i>Unregistered</i>		JUMLAH
	Terdaftar <i>Registered</i>	Persentase <i>Percentage</i>	Belum <i>Unregistered</i>	Persentase <i>Percentage</i>	
(1)	(2)	(3)	(4)	(5)	(6)
Rawa Sari	4 669	93,27	1 216	6,73	5 885
Cempaka Putih Timur	3 635	96,52	947	3,48	4 582
Cempaka Putih Barat	2 703	93,68	704	6,32	3 407
Jumlah <i>Total</i>	12 426	94,47	727	5,53	13 847

Sumber : BPN Kota Administrasi Jakarta Pusat
 Source : *BPN of Jakarta Pusat*

IKLIM



CLIMATE


<https://jakpuskota.bps.go.id>
<https://jakpuskota.bps.go.id/>

2 IKLIM CLIMATE

Kota Administrasi Jakarta Pusat hanya memiliki satu Stasiun Meteorologi, Klimatologi dan Geofisika, yaitu di Kecamatan Kemayoran, sehingga data yang ada di publikasi ini menggunakan data keluaran Stasiun Meteorologi dan Geofisika Kemayoran.

Central Jakarta City Administration has only one station Meteorology and Geophysics Agency, which is in Kemayoran Sub-District, so that the data contained in this publication using data output Kemayoran Station Meteorological and Geophysics Agency.

Gambar 2.1. Rata-rata Curah Hujan Per Hari Menurut Bulan
Figure Average Rainfall Per Day by Month (mm/day)
2017



Sumber : Badan Meteorologi Klimatologi dan Geofisika
Source : *Meteorology Climatology and Geophysical Board*

Tabel 2.1 Rata-rata Curah Hujan dan Hari Hujan Menurut Bulan
Table 2.1 Average Rainfall and Rainy Day by Month

2017

Bulan/Month	Curah Hujan Rainfall (mm)	Hari Hujan (hari) Rainy Day (days)	Rata-rata Curah Hujan (mm/hari) */Average of Monthly Rainfall (mm/day) *
(1)	(2)	(3)	(4)
Januari / January	164,0	18	9,0
Februari / February	517,0	23	22,0
Maret / March	350,0	23	15,0
April / April	204,0	14	15,0
Mei / May	156,0	17	9,0
Juni / June	202,0	14	14,0
Juli / July	259,0	12	22,0
Agustus / August	227,0	16	14,0
September / September	237,0	15	16,0
Oktober / October	137,0	20	7,0
November / November	200,0	16	12,0
Desember / December	58,0	15	4,0
<i>Rata-rata / Average</i>	225,92	17	13,25

Sumber : Badan Meteorologi, Klimatologi dan Geofisika
 Source : Meteorological, Climatologi and Geophysical Board

Tabel 2.2 **Suhu Udara Menurut Bulan**
Table *Temperature by Month*
2017

Bulan/Month	Suhu (°C)		
	Temperature (°C)		
	Minimum	Maksimum	Rata-rata
	<i>Minimum</i>	<i>Maximum</i>	<i>Average</i>
(1)	(2)	(3)	(4)
Januari / January	26.2	31.7	28.95
Februari / February	25.6	20.8	23.2
Maret / March	26	31.6	28.8
April / April	26.5	33.1	29.8
Mei / May	26.6	32.8	29.7
Juni / June	25.8	32.9	29.35
Juli / July	25.4	32.1	28.75
Agustus / August	25.5	32.1	28.8
September / September	25.6	32.4	29
Oktober / October	25.8	32	28.9
November / November	25.8	32	28.9
Desember / December	25.9	31.9	28.9

Sumber : Badan Meteorologi, Klimatologi dan Geofisika
 Source : *Meteorological, Climatologi and Geophysical Board*

Tabel 2.3 Kelembaban Relatif Menurut Bulan
Table 2.3 Relative Humidity by Month

2017

Bulan/Month	Kelembaban Relatif (%)		
	Relative Humidity (%)		
	Minimum	Maksimum	Rata-rata
	<i>Minimum</i>	<i>Maximum</i>	<i>Average</i>
(1)	(2)	(3)	(4)
Januari / January	69	93,5	81,3
Februari / February	70	96	83,8
Maret / March	74	84,5	78,9
April / April	69	84	77,5
Mei / May	64	82,3	73,3
Juni / June	66	79,5	71,9
Juli / July	62	74,3	69,3
Agustus / August	56	75,5	70,5
September / September	60	75,5	66,5
Oktober / October	51	75,5	66,3
November / November	66	80,8	73,5
Desember / December	65	86,3	73

Sumber : Badan Meteorologi Klimatologi dan Geofisika
 Source : Meteorology Climatology and Geophysical Board

Tabel 2.4 Arah dan Kecepatan Angin Menurut Bulan
Table Direction and Velocity of Wind by Month

2017			
Bulan/Month	Kecepatan Angin (Km/Jam) Wind Velocity (Km/Hour)		
	Kecenderungan Arah Tendency	Kecepatan Maksimum maximum speed	Rata-rata Average
	(1)	(2)	(3)
Januari / January	297,40	9,60	9.8
Februari / February	286,90	10,20	6.6
Maret / March	281,30	9,10	6.6
April / April	270,70	9,00	7.6
Mei / May	108,40	3,50	7.1
Juni / June	168,30	5,60	6.2
Juli / July	108,40	3,50	7.2
Agustus / August	219,00	7,30	7.9
September / September	168,30	5,40	7.4
Oktober / October	168,70	5,60	7.8
November / November	230,00	7,40	6.9
Desember / December	289,00	9,60	6.6

Sumber : Badan Meteorologi Klimatologi dan Geofisika
 Source : Meteorology Climatology and Geophysical Board

Tabel 2.5 Tekanan Udara Menurut Bulan
Table 2.5 Atmospheric Pressure by Month

2017

Bulan/Month	Tekanan Udara (mb)		
	Atmospheric Pressure (mb)		
	Minimum	Maksimum	Rata-rata
	Minimum	Maximum	Average
(1)	(2)	(3)	(4)
Januari / January	1008	1014	1011
Februari / February	1009	1012	1011
Maret / March	1009	1013	1011
April / April	1008	1011	1009
Mei / May	1009	1012	1010
Juni / June	1008	1014	1010
Juli / July	1009	1013	1011
Agustus / August	1009	1012	1011
September / September	1009	1013	1011
Oktober / October	1009	1012	1011
November / November	1008	1012	1009
Desember / December	1009	1012	1010

Sumber : Badan Meteorologi Klimatologi dan Geofisika
 Source : Meteorology Climatology and Geophysical Board

<https://jakpuskota.bps.go.id>
<https://jakpuskota.bps.go.id/>

PEMERINTAHAN



GOVERNMENT

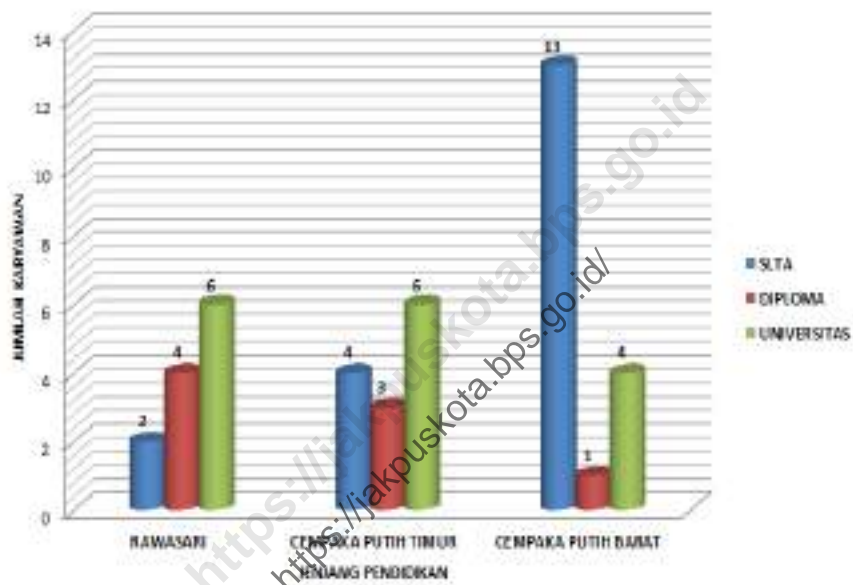
<https://jakpuskota.bps.go.id>
<https://jakpuskota.bps.go.id/>

3 PEMERINTAHAN GOVERNMENT

Untuk memudahkan administrasi wilayah, kelurahan yang merupakan bentuk pemerintahan terkecil dibagi lagi ke dalam Satuan Lingkungan Setempat (SLS), yang dikenal dengan nama Rukun Warga (RW). RW dipimpin oleh satu Ketua RW dan satu RW terdiri atas beberapa Rukun Tetangga (RT), yang masing-masing dipimpin oleh satu Ketua RT.

To facilitate regional administration, village that smallest governance structured was divided into Set of Local Environment (SLS), known as Rukun Warga (RW). RW led by one Head of RW and one RW consist of some Rukun Tetangga (RT), each of other led by one Head of RT.

Gambar 3.1. Jumlah Pegawai yang Bekerja di Kantor Kelurahan
Figure Number of Employees at Villages Office
2017



Sumber : Kantor Kelurahan Se-Kecamatan Cempaka Putih

Tabel 3.1 Luas Wilayah, Jumlah RT, RW, Rumah Tangga dan Penduduk Menurut Kelurahan
Table 3.1 Total Area, Number of RW, RT and Population by Villages

2017

Kelurahan Village	Luas Wilayah Total Area (Km ²)		RW	RT	Rumah Tangga Household	Penduduk Population
	(2)	(3)			(6)	(7)
(1)	(2)	(3)	(4)	(5)	(6)	(7)
Rawa Sari	1,25	26,01	9	111	5 985	24 923
Cempaka Putih Timur	2,22	26,65	8	106	6 468	26 290
Cempaka Putih Barat	1,22	47,33	13	151	8 889	39 993
Jumlah Total	4,69	100,00	30	368	21 342	91 206

Catatan/ Note : RW = Rukun Warga/Sub Villages Associations
 RT = Rukun Tetangga/Neighbourhood Associations

Sumber : Kantor Kelurahan Se-Kecamatan Cempaka Putih
 Source : Village Offices of Cempaka Putih Subdistric

Tabel 3.2 Jumlah Gedung Kantor Pemerintah Menurut Kelurahan
Table 3.2 Number of Government Office Buildings by Village

2017

Kelurahan Village (1)	Jumlah Gedung Kantor Pemerintah/ Number of Government Office Buildings (2)
Rawa Sari	7
Cempaka Putih Timur	11
Cempaka Putih Barat	12

Tabel 3.3 Jumlah Pegawai yang Bekerja di Kantor Kecamatan dan Kelurahan
Table 3.3 Number of Employees at Sub-District and Villages Office

2017

Kecamatan/ Kelurahan Sub-District/ Village	Organik	Organik	TNI/POLRI Army	Lainnya Others	Jumlah Total
	Pemerintah DKI Jakarta Province Employee	Pemerintah Pusat Central Government Employee			
(1)	(2)	(3)	(4)	(5)	(6)
Rawa Sari	10	-	1	14	25
Cempaka Putih	11	-	1	12	24
Cempaka Putih	18	-	1	15	34
Jumlah Total	39	-	3	41	83

Sumber : Kantor Kelurahan Se-Kecamatan Cempaka Putih
 Source : Village Offices of Cempaka Putih Subdistric

Tabel 3.4 Jumlah Pegawai Sarana Kamtibmas Menurut Kelurahan
Table 3.4 Number of Employees at Security and Order Infrastructures by Villages

2017			
Kelurahan Village	Hansip Security	Polisi Babinsa Polices Babinsa	Polisi Pelayanan Masyarakat Public Service Police
(1)	(2)	(3)	(4)
Rawa Sari	117	3	1
Cempaka Putih Timur	78	3	10
Cempaka Putih Barat	80	3	1
Jumlah Total	275	9	3

Catatan/ Note : Kamtibmas = Keamanan & Ketertiban/Security and Order
 Hansip = Pertahanan Sipil/Civil Security
 Babinsa = Bantuan Bintara Desa/ Village Petty Officer Help

Sumber : Kantor Kelurahan Se-Kecamatan Cempaka Putih
 Source : Village Offices of Cempaka Putih Subdistric

Tabel 3.5 Realisasi Penerimaan PBB-P2 Kecamatan Cempaka Putih menurut Kelurahan Tahun 2015-2017
Table Realization of Land and Building Tax by Village

2017

Kecamatan / Sub Distric	2015	2016	2017
(1)	(2)	(3)	(4)
RAWASARI	20.409.931.680	24.966.035.674	30.799.709.588
CEMPAKA PUTIH TIMUR	34.220.130.406	36.062.152.587	37.167.537.261
CEMPAKA PUTIH BARAT	10.080.227.265	9.013.207.703	9.554.289.315
Total /Total	64.710.289.351	70.041.395.964	77.521.536.164

Sumber : Suku Badan Pajak dan Retribusi Daerah Jakarta Pusat
Source

Government

<https://jakpuskota.bps.go.id>
<https://jakpuskota.bps.go.id/>

PENDUDUK & KETENAGAKERJAAN



POPULATION & EMPLOYMENT

<https://jakpuskota.bps.go.id>
<https://jakpuskota.bps.go.id/>

4

PENDUDUK DAN KETENAGAKERJAAN POPULATION AND EMPLOYMENT

Sumber utama data kependudukan adalah Sensus Penduduk yang dilaksanakan setiap sepuluh tahun sekali. Sensus Penduduk telah dilaksanakan sebanyak enam kali sejak Indonesia merdeka yaitu tahun 1961, 1971, 1980, 1990, 2000, dan 2010 pada bulan Mei yang lalu.

The main source of demographic data is Population Census, which is conducted every ten years. Population Census has been conducted six times since Indonesia's independence: 1961, 1971, 1980, 1990, 2000 and 2010 (on May).

Di dalam sensus penduduk, Pencacahan dilakukan terhadap seluruh penduduk yang berdomisili di wilayah teritorial Indonesia, termasuk warga negara asing kecuali anggota Korps Diplomatik negara sahabat beserta keluarganya.

The population census enumerates all residents domicile in the entire territory of Republic of Indonesia including foreign citizenship except the diplomatic corps members and their families.

Metode pengumpulan data dalam sensus dilakukan dengan wawancara antara petugas sensus dengan responden. Cara pencacahan yang dipakai

Data were collected by interviewing respondents in which using usual residence applied, in the 2000 Population Census was known as de jure and de facto

dalam sensus penduduk menggunakan konsep *usual residence* yaitu konsep dimana penduduk biasa bertempat tinggal. Bagi penduduk yang bertempat tinggal tetap dicacah di mana mereka biasa tinggal, sedangkan untuk penduduk yang tidak bertempat tinggal tetap dicacah di tempat di mana mereka ditemukan petugas sensus biasanya pada malam 'Hari Sensus'. Termasuk penduduk yang tidak bertempat tinggal tetap adalah tuna wisma, awak kapal berbendera Indonesia, penghuni perahu/rumah apung, masyarakat terpencil/terasing, dan pengungsi. Bagi mereka yang mempunyai tempat tinggal tetap, tetapi sedang bertugas ke luar wilayah lebih dari enam bulan, tidak dicacah di tempat tinggalnya. Sebaliknya, seseorang atau keluarga menempati suatu bangunan belum mencapai enam bulan tetapi bermaksud menetap disana dicacah di tempat tersebut. Semua tabel kependudukan (merujuk pada pertengahan tahun yang bersangkutan).

approaches. De jure was applied to the permanent residents, while de facto was applied to non-permanent residents. The permanent residents were enumerated in place where they normally live, the non permanent residents were enumerated where they were found by the enumerators, usually on the night of 'Census Day'. The non permanent residents include homeless people, ship crew, boat people, remote area community and internally displaced persons. For those who had permanent residence but had been away from their former home for six months or more were not enumerated in their permanent places. In contrast, someone or a family who moved to another place less than six months but intended to settle there, was enumerated in that place. All tables of population refer to midyear population.

Penduduk Indonesia adalah semua orang yang berdomisili di wilayah teritorial Republik Indonesia.

Indonesian Population are all Residents of the entire territory of Republic of Indonesia.

Rata-rata pertumbuhan penduduk adalah angka yang menunjukkan tingkat penambahan penduduk per tahun dalam jangka waktu tertentu.

Average growth of population is the annual population growth rate over a certain period.

Kepadatan penduduk adalah banyaknya penduduk per km persegi.

Population density is the number of people per square kilometer.

Rasio Jenis Kelamin adalah perbandingan antara banyaknya penduduk laki-laki dengan banyaknya penduduk perempuan pada suatu daerah dan waktu tertentu. Biasanya dinyatakan dengan banyaknya penduduk laki-laki untuk 100 penduduk perempuan.

Sex Ratio is the ratio of the number of males to the number of females in a given area and time, usually expressed as the number of males for every 100 females.

Rumah Tangga adalah seseorang atau sekelompok orang yang biasanya tinggal bersama dalam suatu bangunan serta pengelolaan makan dari satu dapur.

Household is a group of person who usually live together in a building or housing unit who make common provision for food and other essentials of living.

● *Population & Employment*

Satu rumah tangga dapat terdiri dari hanya satu anggota rumah tangga (yang dimaksud makan dari satu dapur adalah jika pengurusan kebutuhan sehari-harinya dikelola bersama-sama menjadi satu).

One household could consist of only one household member. Common provision for food means one organising daily needs for all of household members.

Anggota Rumah Tangga adalah semua orang yang biasanya bertempat tinggal di suatu rumah tangga, baik yang berada di rumah pada waktu pencacahan maupun yang sementara tidak ada.

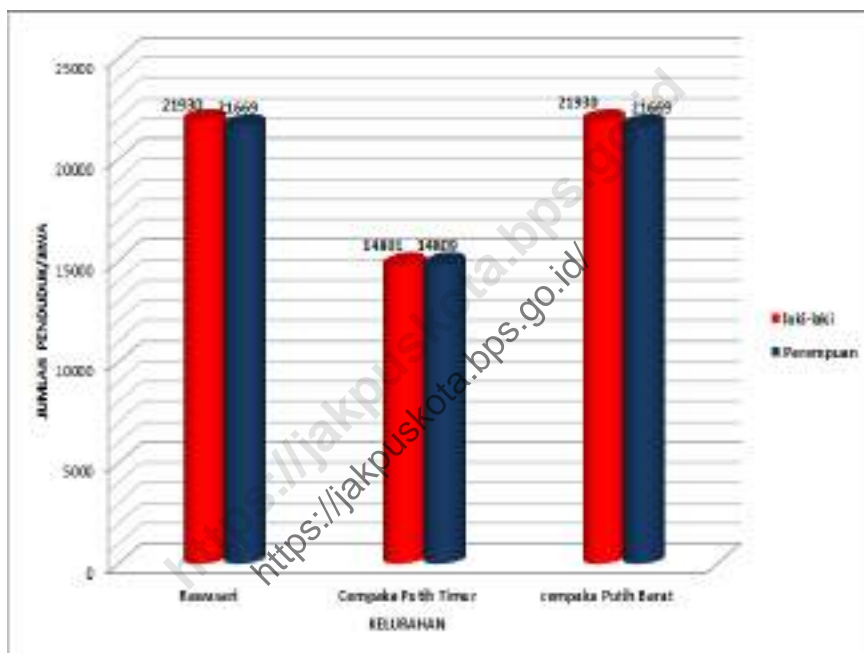
Household member is a person who usually lives in a household regardless of their location at the time of enumeration.

Rata-rata Anggota Rumah Tangga adalah angka yang menunjukkan rata-rata jumlah anggota rumah tangga per rumah tangga.

Average household size is the average number of household members per household.

<https://jakpuskota.bps.go.id>
<https://jakpuskota.bps.go.id/>

Gambar 4.1. Jumlah Penduduk Menurut Kelurahan
Figure Number of Population Village
2017



Sumber : Kantor Kelurahan Se-Kecamatan Cempaka Putih
Source : Village Offices of Cempaka Putih Subdistric

Tabel 4.1 Jumlah Penduduk Menurut Jenis Kelamin , Rasio Jenis Kelamin dan Kepadatan Penduduk
Table 4.1 Number of Population by Sex, Sex Ratio, and Population Density

2017						
Kelurahan <i>Village</i>	Luas Wilayah <i>Total Area</i>	Jenis Kelamin <i>Sex</i>		Jumlah <i>Total</i>	Rasio Jenis Sex Ratio	Kepadatan Penduduk (Jiwa/Km2) <i>Population Density</i>
	(Km ²)	Laki- laki <i>Male</i>	Perem- puan <i>Female</i>			
(1)	(2)	(3)	(4)	(5)	(6)	(7)
Rawa Sari	1,25	20 420	19 753	39 993	104,32	34 994
Cempaka Putih Timur	2,22	13 943	13 356	27 299	104,39	12 296
Cempaka Putih Barat	1,22	21 432	21 036	42 468	101,88	34 809
Jumlah <i>Total</i>	4,69	59 795	53 965	113 760	100,88	24 905

Sumber : Kantor Kelurahan Se-Kecamatan Cempaka Putih

Tabel 4.2
Table Jumlah Penduduk Menurut Kelurahan Berdasarkan Hasil Sensus Penduduk
 Number of Population by Villages Based on Population Census

Kelurahan Village	1990, 2000, 2010				
	Penduduk Population			Pertumbuhan Growth (%)	
	1990	2000	2010	1990- 2000	2000- 2010
(1)	(2)	(3)	(4)	(5)	(6)
Rawa Sari	25 604	21 882	23 794	-1,16	0,84
Cempaka Putih Timur	28 827	24 996	23 822	-1,42	-0,48
Cempaka Putih Barat	38 108	35 346	37 234	-0,75	0,52
Jumlah Total	92 539	82 224	84 850	-1,17	0,31

Sumber : Sensus Penduduk 1990, 2000 dan 2010
 Source : 1990 2000 and 2010 Population Census

Tabel 4.3 Jumlah Penduduk Yang Lahir, Mati, Datang dan Pindah
Table 4.3 Number of Population Birth, Death, In migrants and Out Migrants

2017

Kelurahan Village (1)	Lahir Birth (2)	Mati Death (3)	Datang In Migrants (4)	Pindah Out Migrants (5)
Rawa Sari	116	37	89	315
Cempaka Putih Timur	103	137	167	110
Cempaka Putih Barat	542	263	431	765
Jumlah Total	761	437	687	1190

Sumber : Kantor Kelurahan Se-Kecamatan Cempaka Putih
Source : Village Offices of Cempaka Putih Subdistric

Tabel 4.4 Jumlah Penduduk Menurut Agama
Table Number of Population by Religion

2017

Kelurahan <i>Village</i>	Islam <i>Moslem</i>	Katholik <i>Catholic</i>	Protestan <i>Protestant</i>	Hindu <i>Hindu</i>	Budha <i>Buddhist</i>	Jumlah <i>Total</i>
(1)	(2)	(3)	(4)	(5)	(6)	(7)
Rawa Sari	34 132	3 146	1 872	624	219	39 993
Cempaka Putih Timur	22 760	2 436	1 313	591	199	27 299
Cempaka Putih Barat	35 741	3 673	1 849	794	411	42 468
Jumlah <i>Total</i>	92 636	9 255	5 034	2 009	829	109 763

Sumber : Kantor Kelurahan Se-Kecamatan Cempaka Putih
 Source : Village Offices of Cempaka Putih Subdistric

Tabel 4.5 **Persentase Penduduk Menurut Agama**
Table *Percentage of Population by Religion*

2017

Islam Moslem (2)	Katholik Catholic (3)	Protestan Protestant (4)	Hindu Hindu (5)	Budha Buddhist (6)	Jumlah Total (7)
78	7	4	6	5	100,00
83	9	4	2	2	100,00
84	9	4	2	1	100,00
82	8	4	3	3	100,00

Sumber : Kantor Kelurahan Se-Kecamatan Cempaka Putih
Source : *Village Offices of Cempaka Putih Subdistric*

Tabel 4.6 Jumlah Penduduk Menurut Kewarganegaraan dan Jenis Kelamin
Table Number of Population by Citizenship and Sex
2017

Kelurahan Village	WNI Indonesians			WNA Foreigners		
	Laki-laki Male	Perempuan Female	Jumlah Total	Laki-laki Male	Perempuan Female	Jumlah Total
(1)	(2)	(3)	(4)	(5)	(6)	(7)
Rawa Sari	21 793	21 802	43 599	3	1	4
Cempaka Putih Timur	14 787	14 798	29 585	14	11	25
Cempaka Putih Barat	21 912	21 667	42 465	18	2	20
Jumlah Total	58 492	58 267	116 759	35	14	49

Sumber : Kantor Kelurahan Se-Kecamatan Cempaka Putih
 Source : Village Offices of Cempaka Putih Subdistric

Tabel 4.7 Jumlah Kepala Keluarga yang Memperoleh Bantuan Program
Table 4.7 Number of Head Household Who Receipt Aids Program

2017

Kelurahan <i>Village</i>	Surat Miskin/SKTM	Surat Keterangan Keringanan Biaya
(1)	(2)	(3)
Rawa Sari	2 137	1
Cempaka Putih Timur	687	6
Cempaka Putih Barat	1 621	-
Jumlah Total	4 445	7

Sumber : Kantor Kelurahan Se-Kecamatan Cempaka Putih
Source : Village Offices of Cempaka Putih Subdistric

Tabel 4.8 Jumlah Pasangan Nikah, Talak, Cerai dan Rujuk yang Tercatat Menurut Kelurahan
Table 4.8 Number of Marriages Repudiation Divorce and Revocation Registered by Villages

2017

<i>Village</i>	Nikah <i>Married</i>	Talak / Cerai/ Rujuk <i>Repudiation / Divorce/ Revocation</i>
(1)	(2)	(3)
Rawa Sari	61	-
Cempaka Putih Timur	39	-
Cempaka Putih Barat	63	-
Jumlah Total	163	-

Sumber : Kantor Kelurahan Se-Kecamatan Cempaka Putih

Source : Village Offices of Cempaka Putih Subdistric

Tabel 4.9 Jumlah Penduduk Menurut Kelompok Umur
Table Number of Population By Age

2017

Kelurahan Village	0—9	10—19	20—29	30—39	40—49	50—59	60+
	-1	-2	-3	-4	-5	-6	-7
Rawa Sari	6 863	6 949	6 823	6 853	7 123	5 464	2 393
Cempaka Putih Timur	3 761	5 249	5 351	5 078	3 865	2 104	1 891
Cempaka Putih Barat	6 554	6 575	6 737	7 342	5 831	3 562	3 402
Jumlah Total	17 178	18 773	18 911	19 273	16 819	11 130	7 686

Sumber : Kantor Kelurahan Se-Kecamatan Cempaka Putih
Source : Village Offices of Cempaka Putih Subdistric

Tabel 4.10 Jumlah Penduduk Menurut Pekerjaan
Table Number Of Population by Job

2017

Kelurahan <i>Village</i>	Pedagang <i>Merchant</i>	Karyawan <i>Employee</i>	Pegawai Negeri Sipil <i>Civil Servant</i>	TNI/Polri <i>Force/Police</i>	Pensiunan <i>Retired</i>	Lain-Lain <i>Others</i>	Jumlah <i>Total</i>
-1	-2	-3	-4	-5	-6	-7	-8
Rawa Sari	12 596	16 921	5 768	27	1 188	15 968	42 468
Cempaka Putih Timur	2 500	10 708	4 605	41	2 665	6 780	299
Cempaka Putih Barat	9 156	22 788	2 576	1 710	3 385	378	39 993
Jumlah <i>Total</i>	24 252	50 417	12 949	1 778	7 238	23 126	82 760

Sumber : Kantor Kelurahan Se-Kecamatan Cempaka Putih
 Source : Village Offices of Cempaka Putih Subdistric

SOSIAL



SOCIAL AFFAIRS

<https://jakpuskota.bps.go.id>
<https://jakpuskota.bps.go.id/>

5

SOSIAL

SOCIAL AFFAIRS

Sekolah adalah lembaga pendidikan formal yang dimulai dari pendidikan dasar, menengah, dan tinggi. Pendidikan yang dicatat adalah pendidikan formal berdasar kurikulum Departemen Pendidikan Nasional, termasuk pendidikan yang di selenggarakan oleh pondok pesantren dengan memakai kurikulum Departemen Pendidikan Nasional, seperti Madrasah Ibtidaiyah (MI), Madrasah Tsanawiyah (MTs), dan Madrasah Aliyah (MA). Pondok pesantren/Madrasah diniyah adalah sekolah yang tidak memakai kurikulum dari Departemen Pendidikan nasional.

Madrasah Ibtidaiyah adalah lembaga pendidikan berciri khas Islam pada jenjang

School is an education institution starting from primary, secondary and tertiary education. The education data recorded in the survey covering data on formal education based on the curriculum set up by Ministry of National Education including education carried out by Muslim Boarding School (pondok pesantren), implementing the ministry of national education curriculum, such as Madrasah Ibtidaiyah (Islamic Primary School), Madrasah Tsanawiyah (Islamic Junior High School), and Madrasah Aliyah (Islamic Senior High School). Pondok pesantren/ madrasah diniyah (Islamic boarding school/ Islamic school) is school which does not implement curriculum from the Ministry of National Education.

Madrasah Ibtidaiyah is Islamic school at primary education.

Sekolah Dasar. Madrasah Tsanawiyah adalah lembaga pendidikan berciri khas Islam pada jenjang Sekolah Menengah Pertama. Madrasah Aliyah adalah lembaga pendidikan berciri khas Islam pada jenjang Sekolah Menengah Atas (SMA).

Madrasah Tsanawiyah is Islamic School at lower secondary education and Madrasah Aliyah is Islamic School at higher secondary education.

Rumah sakit adalah tempat pemeriksaan dan perawatan kesehatan, biasanya berada pengawasan dokter/tenaga medis, termasuk rumah sakit khusus seperti rumah sakit perawatan paru paru, dan RS jantung.

***Hospital** is a place for health check usually controlled/supervised by doctors/medical personel. Including in the category are special hospitals such Lung Hospital and Coronary Hospital.*

Rumah Sakit Bersalin/Rumah Bersalin adalah rumah sakit yang dilengkapi dengan fasilitas untuk melahirkan, pemeriksaan kehamilan, pemeriksaan ibu dan anak serta berada di bawah pengawasan dokter dan atau bidan senior.

***Maternal Hospital/Maternal Health Care Centre** is a hospitals completed with health facilities for birth delivery, pregnancy check and consultation, and post-natal check, under the supervision of doctor and or senior midwives*

Poliklinik adalah tempat pemeriksaan kesehatan, biasanya tanpa fasilitas perawatan menginap, berada dalam pengawasan dokter/tenaga medis, tidak termasuk

***Polyclinic** is a place for health check and consultation usually under in the control of doctor/medical personnel without in-patient facilities, excluding*

linik yang terdapat di puskesmas/rumah sakit. Poliklinik yang karena suatu hal dan lain hal menyediakan tempat perawatan menginap, tetap di golongan kedalam poliklinik (bukan rumah sakit).

Puskesmas (Pusat Kesehatan Masyarakat) adalah unit pelayanan kesehatan milik pemerintah yang bertanggung jawab terhadap pelayanan kesehatan masyarakat untuk wilayah kecamatan. Sebagian kecamatan atau kelurahan (misal di DKI Jakarta). Tim Puskesmas sesuai jadwal dapat melakukan kegiatan Puskesmas keliling ketempat tempat tertentu dalam wilayah kerjanya, untuk mendekatkan pelayanan dengan masyarakat.

Puskesmas Pembantu (Pustu) yaitu Unit pelayanan kesehatan masyarakat yang membantu kegiatan Puskesmas di sebagian wilayah kerja. Pada beberapa daerah balai pengobatan telah berubah fungsi menjadi Pustu walaupun papan nama masih tertulis balai pengobatan.

clinic located in the public health centre (Puskesmas)/hospital. In the case of polyclinic that provides in-patient facilities due to a special reason. It remains to be classified as a polyclinic (not hospital)

Public Health Centre (PHC) is a health centre provided by the government that is responsible for the delivery of health services to the community at the sub-district level, part of sub-district or villages (e.g. in DKI Jakarta). Officials in the PHC as scheduled can provide health centre services in their services areas in the effort of closing their services to the community through Mobile PHC program.

Subsidiary Public Health Centre is a health facility that assists the public health centre in its part of working area. In several regions, health Centre, although their sign written in the board remains unchanged.

Apotik Adalah tempat penjualan obat yang mempunyai izin operasi dari departemen Kesehatan, U.P Ditjen POM, di bawah pengawasan apoteker.

Pharmacy is a place of selling medicines having permit operation from the Department of Health. Through Directorate General for Food and Medicine Supervision, under the control of pharmacist

Imunisasi adalah memasukan kuman atau racun penyakit tertentu yang sudah dilemahkan (Vaksin) kedalam tubuh dengan cara suntik atau diminum (ditetes dalam mulut) dengan maksud agar terjadi kekebalan tubuh terhadap penyakit tersebut.

Immunization is putting enervate microbe of a certain disease into human body by injection or drinking (Dropping into mouth) to make the body immune to that disease.

Keluhan kesehatan adalah keadaan atau kejiwaan baik karena penyakit akut, penyakit kronis, kecelakaan, kriminal atau hal lain.

Health Complaint is a condition where a person has health or mental problem because of acute illness, chronically illness accident, crimes or others.

Mengobati sendiri adalah upaya oleh art/keluarga dengan melakukan pengobatan sendiri danpa datang ketempat pasilitas kesehatan atau memanggil dokter/petugas kesehatan kerumahnya (misal minum obat

Self Treatment is an effort of a household members/family to have a health treatment by themselves without visiting health facilities or a Doctor/ health personnel (for instance, by taking modern medicine,

modern, jamu, kerokan, kompres, kop, pijat) agar sembuh atau menjadi ringan keluhan kesehatannya.

herb medicine, chief with a coin compress, cupping suction, massage) in order to recover from illness or reduce the health complaint.

Luas Lantai adalah luas lantai yang di tempatkan dan di gunakan untuk keperluan sehari-hari.

Floor area is the total area which is occupied and utilize daily.

Air leding adalah sumber air yang berasal dari air yang telah diproses menjadi jernih sebelum di alirkan kepada konsumen melalui instalasi berupa saluran air. Sumber air ini biasanya diusahakan oleh PAM/ PDAM/BPAM.

Pipe water is refined water distributed by water refinery company.

Status pengusahaan bangunan tempat tinggal milik sendiri adalah jika tempat tinggal tersebut pada waktu pencacahan betul betul sudah milik krt atau salah seorang art. Rumah yang di secara angsuran melalui bank atau rumah dengan status sewa beli di anggap rumah milik sendiri.

Own ownership property status is a status of dwelling occupied belongs to the head of household or one of the household member. Houses bought through bank credit or houses with leasing status were also categorized as an own property.

Bencana Alam: Bencana alam adalah peristiwa alam yang menimbulkan kesengsaraan, kerusakan alam dan lingkungan, serta mengakibatkan kesengsaraan, kerugian dan penderitaan penduduk. Tidak termasuk bencana yang disebabkan karena hama tanaman, atau wabah, bencana alam yang disajikan antara lain: Tanah longsor, banjir, gempa bumi.

Badan Pusat Statistik (BPS) pertama kali melakukan perhitungan jumlah dan persentase penduduk miskin pada tahun 1984. Penghitungan jumlah dan persentase penduduk miskin mencakup periode 1976-1981. Data dasar yang digunakan adalah Survei Sosial Ekonomi (Susenas) modul Konsumsi. Sejak itu setiap tiga tahun sekali BPS secara rutin mengeluarkan data jumlah dan persentase penduduk miskin yang disajikan menurut daerah perkotaan dan pedesaan.

Natural Disaster: is a natural phenomenon leading to misery, damages or detriment and financial loss, as well as the suffering of people. Not including in this category is disaster from plant microbe or outbreak. The natural disasters recorded in this category include land slide, flood, and earthquake.

BPS-Statistics Indonesia measured poverty incidence for the first time in 1984. The measurement covered the period of 1976-1981. Basic data used to measure poverty were obtained from the result of the National Socio Economic Survey (Susenas)- Consumption Module. Since then BPS-Statistics Indonesia routinely released the figures of poverty incidence once every three years which were presented by urban and rural areas.

Sejak tahun 2003, BPS secara rutin mengeluarkan data jumlah dan persentase penduduk miskin setiap tahun. Hal ini bisa terwujud karena sejak 2003 BPS mengumpulkan data susenas panel Modul Konsumsi setiap bulan Februari atau Maret. mulai bulan Maret 2007 jumlah sampel yang digunakan di perbesar dari 10.000 rumah tangga menjadi 68.800 rumah tangga.

Untuk mengukur kemiskinan, BPS menggunakan konsep kemampuan memenuhi kebutuhan dasar (*basic needs approach*). Dengan pendekatan ini, kemiskinan dipandang sebagai ketidak mampuan dari sisi ekonomi untuk memenuhi kebutuhan dasar makanan dan bukan makanan yang diukur dari sisi pengeluaran. Metode yang digunakan adalah menghitung Garis Kemiskinan (GK), yang terdiri dari dua komponen yaitu Garis Kemiskinan Makanan (GKM) dan garis kemiskinan non makanan (GKNM).

BPS-Statistics Indonesia has started to release the figures of poverty incidence annually since 2003. This could be realized because BPS-Statistics Indonesia has started to collect panel data in the implementation of Susenas Consumption Module every the number of sample size was enlarged from 10.000 households to 68.800 households.

To measure poverty, BPS-Statistics Indonesia has used the concept of basic needs approach. Therefore, poverty is viewed as economic inability to fulfill food and non-food basic needs which are measured by consumption/ expenditure. The method used is calculating poverty line, which consists of two components that are Food Poverty Line (FPL) and Non Food Poverty Line (NFPL).

Penghitungan garis kemiskinan dilakukan secara terpisah untuk daerah perkotaan dan pedesaan.

The poverty line was calculated separately for urban and rural areas.

Penduduk miskin adalah penduduk yang memiliki rata-rata pengeluaran perkapita per bulan dibawah Garis Kemiskinan.

A person whose expenditure per capita per month is below the poverty line is considered to be poor.

Garis Kemiskinan Makanan (GKM) merupakan nilai pengeluaran kebutuhan minimum makanan yang disetarakan dengan 2.100 k kalori per kapita per hari. Garis Kemiskinan Non Makanan (GKNM) adalah kebutuhan minimum untuk perumahan, sandang, pendidikan, kesehatan dan kebutuhan dasar lainnya.

The Food Poverty Line refers to the daily minimum requirement of 2.010 kcal per capita per day. The Non-Food Poverty Line refers to the minimum requirement for household necessities for clothing, education, health, and other basic individual needs.

Sejak Desember 1998 digunakan standar kemiskinan baru yang merupakan penyempurnaan standar lama. Penyempurnaan standar ini meliputi perluasan cakupan komoditi yang diperhitungkan dalam kebutuhan dasar. Disamping itu penyempurnaan juga dilakukan dengan mempertimbangkan keterbandingan antar daerah (Provinsi serta perkotaan-pedesaan) dan antar waktu yang

A new standart to measure poverty has been adopted since Desember 1998. This new standard was the revision of the old standard. The revised standard included the extension of the commodity coverage to be accounted in estimating the minimum basic needs. poverty standard hopefully was able to measure the incidence of poverty more realistically.

disebabkan oleh adanya perbedaan tingkat harga antar daerah yaitu dengan cara melakukan standarisasi harga terhadap harga di DKI Jakarta. Penyempurnaan standar kemiskinan ini diharapkan dapat mengukur tingkat kemiskinan secara realistis.

The new standard was also improved in its regional comparability, by using the reference population of the same real income (expenditure) class across regions so that it is also comparable over time. The revised

Ukuran kemiskinan

Poverty Measures

Head Count Index $(HCI - P)_0$ adalah persentase penduduk miskin yang berada dibawah garis kemiskinan (GK)

Head Count Index $(HCI - P)_0$ Simply measures the percentage of the population that is counted as poor, often denoted by P_0 .

Index kedalaman kemiskinan (Poverty gap Index-P) merupakan ukuran rata-rata kesenjangan pengeluaran masing-masing penduduk miskin terhadap garis kemiskinan. Semakin tinggi nilai index, semakin jauh rata-rata pengeluaran penduduk dari garis kemiskinan.

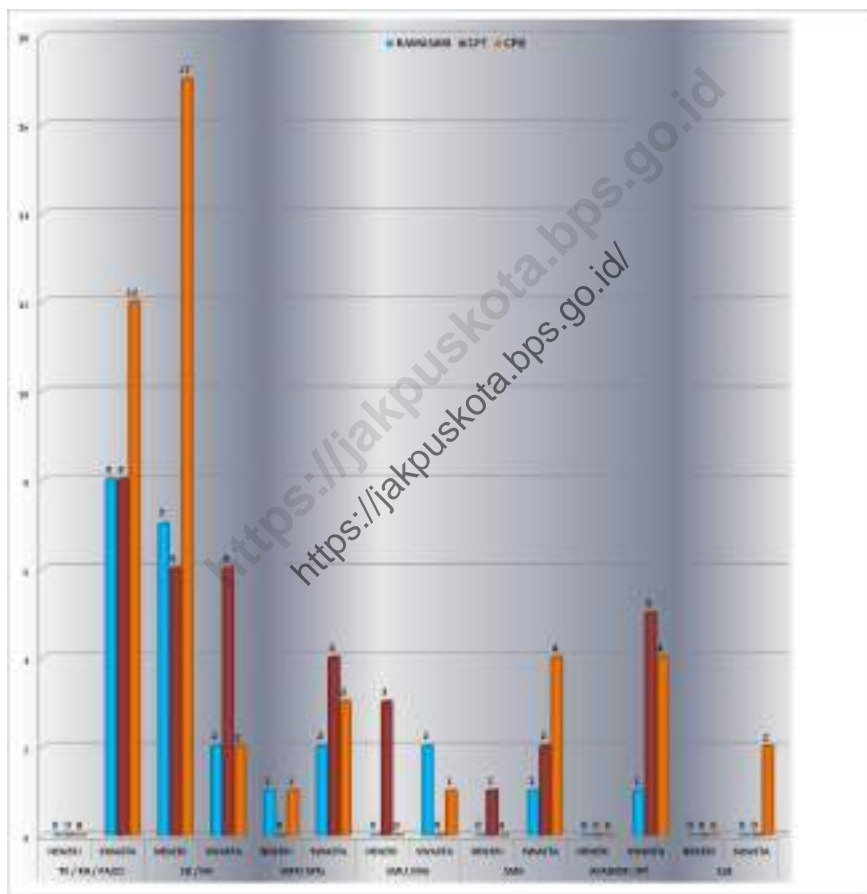
Poverty Gap Index-P, measures the extent to which individuals fall below the poverty line (the poverty gaps) as a proportion of the poverty line. Higher value of index shows that the gap between average expenditure of the poor and poverty line is wider.

<https://jakpuskota.bps.go.id>
<https://jakpuskota.bps.go.id/>

Indeks keparahan kemiskinan (Poverty Gap Index-p2) memberikan gambaran mengenai penyebaran pengeluaran di antara penduduk miskin. Semakin tinggi nilai indeks, semakin tinggi ketimpangan pengeluaran di antara penduduk miskin.

The Poverty Severity Index - P₂, describes inequality among the poor. This is simply a weighted sum of poverty gaps (as a proportion of the poverty line), where the weights are the proportionate poverty gaps themselves. Hence, by squaring poverty gaps index, the measure implicitly puts more weight on observations that fall well below the poverty line. Higher value of the index shows that inequality among the poor is higher.

Gambar 5.1. Jumlah Sekolah Negeri & Swasta Menurut Tingkatnya
Figure Number Of Public and Private Schools by Levels
2017



Sumber : Kantor Kelurahan Se-Kecamatan Cempaka Putih

Tabel 5.1.1
Kumulatif Peserta Keluarga Berencana (KB) Baru Menurut Alat Kontrasepsi dan Bulan
Table 5.1.1 *Cummulative of New Family Planing Participants by Contraception Method and Months*

2017

Bulan Months	Kontrasepsi Contraceptions					
	IUD AKDR	PIL Tablets	KONDOM Condom	Operasi Surgery	Suntik Injections	Implant Implants
(1)	(2)	(3)	(4)	(5)	(6)	(7)
Januari / Jan	212	96	16	23	130	8
Februari / Feb	481	181	188	524	231	48
Maret / March	691	263	221	75	379	63
April / April	899	392	252	98	459	85
Mei / May	1177	461	282	110	548	117
Juni / June	1412	551	319	165	690	138
Juli / July	1614	650	359	291	795	149
Agustus / August	1791	747	402	218	956	172
September / Sept	2092	819	431	246	1137	177
Oktober / Oct	2447	876	449	266	1252	281
November / Nov	2698	998	495	287	1523	583
Desember / Dec	2272	998	289	256	1523	815

Catatan/Note : AKDR = Alat Kontrasepsi Diluar Rahim / IUD

Sumber : Kantor Keluarga Berencana

Source : Family Planning Office

Tabel 5.1.2 Kumulatif Peserta Keluarga Berencana (KB) Aktif Menurut Alat Kontrasepsi
Table Cummulative of Active Family Planning by Contraception Methods

2 0 1 7

Bulan Months	Kontrasepsi Contraceptions					
	IUD AKDR	PIL Tablets	KONDOM Condom	Operasi Surgery	Suntik Injections	Implant Inplants
(1)	(2)	(3)	(4)	(5)	(6)	(7)
Januari / Jan	1 448	1 793	786	324	1 922	456
Februari / Feb	1 451	1 124	580	326	2 800	453
Maret / March	1 453	1 122	583	328	2 799	468
April / April	1 462	2 812	595	333	2 812	459
Mei / May	1 444	1 144	438	315	3 049	402
Juni / June	1 497	1 777	786	336	1 944	1 385
Juli / July	1 444	1 144	438	315	3 049	402
Agustus / August	1 505	1 788	830	492	1 949	504
September / Sept	1 514	1 789	842	345	1 953	512
Oktober / Oct	1 525	1 793	846	346	1 948	521
November / Nov	1 535	1 798	851	347	1 959	531
Desember / Dec	1 538	1 805	852	347	1 959	534

Catatan/Note : AKDR = Alat Kontrasepsi Diluar Rahim / IUD

Sumber : Kantor Keluarga Berencana

Source : Family Planning Office

Tabel 5.1.3
Perkembangan Peserta Keluarga Berencana (KB) Baru dan Peserta Keluarga Berencana Aktif
Table 5.1.3 *Progress of New Family Planning Participants and Active Family Planning Participants*
2017

Uraian Descriptions	Tahun Anggaran Fiscal Years		
	2011	2012	2014
(1)	(2)	(3)	(4)
Perkembangan Peserta KB Baru			
<i>Progress of New Family Planing</i>			
-Jumlah PUS/Number Of PUS	9 990	9607	8 940
-PPM KB Baru/New Acceptors	4 137	3685	4 464
-Pencapaian KB Baru/Realization	4230	3736	4 026
-% KB Baru thd PPM/Percentage	102,25	101,38	90,19
Perkembangan Peserta KB Aktif			
<i>Progress of Active Family Planing</i>			
-Prakiraan Permintaan Masyarakat KB Aktif /Demands	8 515	9510	9 621
- Pencapaian KB Aktif/Realization	7 393	7179	7 035
-% Terhadap Prakiraan Permintaan Masyarakat KB Aktif /Percentage to Demands	86,82	75,49	73,12
- Prakiraan Jumlah PUS/ Estimate Number of PUS	14 098	9 607	9 990
% CU /PUS	74,00	74,73	78,69
% CU/PUS			
Perkembangan Jumlah/Progress Number of KKB (termasuk/include PKBRS)	7	7	7

Sumber : Kantor Keluarga Berencana
Source : Family Planning Office

Tabel 5.1.4 Jumlah Fasilitas Kesehatan Menurut Kelurahan
Table *Number of Health Facilities by Villages*

2017

Kelurahan <i>Village</i>	Fasilitas Kesehatan <i>Health Facilities</i>				Tempat Praktek Dokter <i>Physician Clinics</i>
	Rumah Sakit <i>Hospital</i>	Rumah Bersalin <i>Birthhelp Clinics</i>	Balai Pengobatan <i>Polyclinics</i>	Puskes- mas <i>Public Health Service</i>	
(1)	(2)	(3)	(4)	(5)	(6)
Rawa Sari	1	2	15	1	17
Cempaka Putih Timur	2	1	6	1	63
Cempaka Putih Barat	-	2	-	2	27

Berlanjut / *To be continued*

Lanjutan Tabel

Kelurahan Village	Fasilitas Kesehatan Health Facilities			
	Tempat Praktek Bidan Midwife Clinic	Posyandu Family Planning Service	Apotek Dispen-saries	PPKB/PPKB
(1)	(2)	(3)	(4)	(5)
Rawa Sari	3	12	2	-
Cempaka Putih Timur	-	13	8	-
Cempaka Putih Barat	7	20	15	-

Sumber : Kantor Kelurahan Se-Kecamatan Cempaka Putih
 Source : Village Offices of Cempaka Putih Subdistric

Tabel 5.1.5 Jumlah Tenaga Kesehatan Menurut Kelurahan
Table Number of Paramedic by Villages

2017

Kelurahan Village	Dokter Pria Male medical doctor	Dokter Wanita Female medical doctor	Dokter Gigi Dentist	Bidan Midwife	Mantri Kesehatan Paramedic
(1)	(2)	(3)	(4)	(5)	(6)
Rawa Sari	3	2	3	3	-
Cempaka Putih Timur	4	5	6	3	7
Cempaka Putih Barat	5	5	5	3	1
Jumlah Total	12	12	14	9	8

Sumber : Kantor Kelurahan Se-Kecamatan Cempaka Putih
 Source : Village Offices of Cempaka Putih Subdistric

Tabel 5.2.1 Jumlah Tempat Kursus Menurut Kelurahan
Table *Number of Course Facilities by Villages*

2017

Kelurahan <i>Village</i>	Tempat Kursus <i>Course Facilities</i>					
	Montir Mobil	Bahasa Asing	Menjahit	Komputer	Elektronik	Kecan-tikan
	<i>Car service</i>	Foreign language	<i>Tylloring</i>	<i>Computer</i>	<i>Electronic</i>	<i>Beauty</i>
(1)	(2)	(3)	(4)	(5)	(6)	(7)
Rawa Sari	1	2	3	1	-	1
Cempaka Putih Timur	-	2	1	-	-	-
Cempaka Putih Barat	5	5	2	2	2	2
Jumlah Total	6	9	6	3	2	3

Sumber : Kantor Kelurahan Se-Kecamatan Cempaka Putih
 Source : *Village Offices of Cempaka Putih Subdistric*

Tabel 5.2.2 Jumlah Sekolah Negeri Menurut Tingkatannya
Table Number Of Public Schools by Levels

2 0 1 7							
Kelurahan Village	TK sederajat Kindergar ten	SD sederajat Elementary School	SMP sederajat Junior High School	SMU sederajat Senior High School	SMK Expertise High School	Akademi/PT sederajat Academy	SLB Extra Ordinary School
(1)	(2)	(3)	(4)	(5)	(6)	(7)	(8)
Rawa Sari	-	7	1	-	-	-	-
Cempaka Putih Timur	-	6	-	3	1	-	-
Cempaka Putih Barat	-	17	1	-	-	-	-
Jumlah Total	-	30	2	9	1	-	-

Sumber : Kantor Kelurahan Se-Kecamatan Cempaka Putih
 Source : Village Offices of Cempaka Putih Subdistric

Tabel 5.2.3 Jumlah Sekolah Swasta Menurut Tingkatannya
Table Number Of Private Schools by Levels

2017

	TK sederajat	SD sederajat	SMP sederajat	SMU sederajat	SMK sederajat	Akademi/PT sederajat	SLB
Kelurahan Village	Kindergar ten	Elementa ry School	Junior High School	Senior High School	Expertise High School	Academy	Extra Ordinary
(1)	(2)	(3)	(4)	(5)	(6)	(7)	-8
Rawa Sari	8	2	2	2	1	1	-
Cempaka Putih Timur	8	6	4	-	2	5	-
Cempaka Putih Barat	12	2	3	1	4	4	2
Jumlah Total	28	10	9	3	7	10	2

Sumber : Kantor Kelurahan Se-Kecamatan Cempaka Putih
 Source : Village Offices of Cempaka Putih Subdistric

Tabel 5.3.1 Jumlah Fasilitas Rekreasi dan Kesenian Menurut Kelurahan
Table Number of Recreation Facilities and Art by Villages

2 0 1 7

Kelurahan Village	Pentas Seni Act stage	Taman Terbuka Open ground	Disko tek Discotheque	Night Club Night club	Mandi Uap Sauna
(1)	(2)	(3)	(4)	(5)	(6)
Rawa Sari	-	2	3	-	1
Cempaka Putih Timur	1	-	1	-	-
Cempaka Putih Barat	-	2	-	1	-
Jumlah Total	1	4	4	1	1

Berlanjut / To be continued

Lanjutan Tabel

Kelurahan <i>Village</i>	Kedai Kopi <i>Coffee House</i>	Kafe <i>Cafe</i>	Bola Sodok <i>Billyard</i>	Taman Hiburan Recreation resort
(1)	(2)	(3)	(4)	(5)
Rawa Sari	1	2	2	2
Cempaka Putih Timur	1	5	2	-
Cempaka Putih Barat	1	0	2	-
Jumlah <i>Total</i>	3	8	6	2

Sumber : Kantor Kelurahan Se-Kecamatan Cempaka Putih
 Source : *Village Offices of Cempaka Putih Subdistric*

Tabel 5.3.2 Jumlah Kelompok Kegiatan Olahraga Menurut Kelurahan

Table The Number of Sport Clubs by Villages

2017

Kelurahan Village	Sepak Bola Soccer	Bola Volley Volley ball	Bulu Tangkis Badminton	Bola Basket Basket ball	Tenis Lap. Tennis	Re- Nang Swim- ming	Tenis Meja Ping pong	Bela Diri Karate
(1)	(2)	(3)	(4)	(5)	(6)	(7)	(8)	(9)
Rawa Sari	1	2	3	2	3	1	10	1
Cempaka Putih Timur	-	6	3	3	4	-	8	2
Cempaka Putih Barat	1	4	1	2	2	-	8	1

Catatan / Note Kode/ Code v = Ada/Available
- = Tidak ada/Not Available

Sumber : Kantor Kelurahan Se-Kecamatan Cempaka Putih
Source : Village Offices of Cempaka Putih Subdistric

Tabel 5.3.3 Jumlah Fasilitas Olah Raga Menurut Kelurahan
Table *Number of Sport Facilities by Villages*

2017

Kelurahan <i>Village</i>	Fasilitas Olah Raga <i>Sport Facilities</i>					
	Sepak Bola <i>Soccer</i>	Bola Volly <i>Volley ball</i>	Bulu Tangkis <i>Badminton</i>	Bola Basket <i>Basket ball</i>	Tenis Lap. <i>Tennis</i>	Renang <i>Swimming</i>
(1)	(2)	(3)	(4)	(5)	(6)	(7)
Rawa Sari	-	3	5	-	3	-
Cempaka Putih Timur	-	5	3	3	2	-
Cempaka Putih Barat	1	4	7	1	4	1

Catatan / Note : Kode / Code √ = Ada/Available
 - = Tidak ada/Not Available

Sumber : Kantor Kelurahan Se-Kecamatan Cempaka Putih
 Source : *Village Offices of Cempaka Putih Subdistric*

Tabel 5.3.4 Jumlah Fasilitas Peribadatan Menurut Kelurahan
Table Number of Religion Facilities by Villages

2017

Kelurahan <i>Village</i>	Fasilitas Tempat Peribadatan <i>Religion Facilities</i>					
	Mesjid <i>Mosque</i>	Langgar/ Musholla <i>Small mosque</i>	Gereja Kristen <i>Christian church</i>	Gereja Katolik <i>Catholic church</i>	Pura <i>Hindu's temple</i>	Vihara
(1)	(2)	(3)	(4)	(5)	(6)	(7)
Rawa Sari	10	16	-	-	-	-
Cempaka Putih Timur	14	4	2	3	-	-
Cempaka Putih Barat	18	8	1	1	-	-
Jumlah <i>Total</i>	42	28	3	3	-	-

Sumber : Kantor Kelurahan Se-Kecamatan Cempaka Putih
 Source : Village Offices of Cempaka Putih Subdistric

Tabel 5.3.5 Jumlah Lembaga/ Organisasi Masyarakat
Table Availability of Public Organization

2017

Kelurahan Village	Keberadaan Lembaga/Organisasi Masyarakat Availability of Public Organization			
	Majelis Ta'lim/ Kelompok Pengajian	Kelompok Kebaktian	Yayasan/ Kelompok/ Persatuan Kematian	Lembaga Swadaya Masyarakat (LSM)
(1)	(2)	(3)	(4)	(5)
Rawa Sari	26	-	2	1
Cempaka Putih Timur	29	1	1	1
Cempaka Putih Barat	16	1	1	3

Catatan / Note : Kode / Code √ = Memiliki/Available
 - = Tidak Memiliki/Not Available

Sumber : Kantor Kelurahan Se-Kecamatan Cempaka Putih
 Source : Village Offices of Cempaka Putih Subdistric

Tabel 5.3.6 Jumlah Panti Asuhan dan Jumlah Anak yang Diasuh Menurut Kelurahan
Table

2017

Kelurahan <i>Village</i>	Jumlah Panti Asuhan	Jumlah Anak yang Diasuh
(1)	(2)	(3)
Rawa Sari		-
Cempaka Putih Timur	2	193
Cempaka Putih Barat	3	198

Catatan / Note : Kode / Code √ = Memiliki/Available
- = Tidak Memiliki/Not Available

Sumber : Kantor Kelurahan Se-Kecamatan Cempaka Putih
Source : *Village Offices of Cempaka Putih Subdistric*

Tabel 5.4.1 Jumlah Bangunan Rumah Berdasarkan Kualitas Bangunan Menurut Kelurahan
Table Percentage of Housing Quality and Utility by Villages
2017

Kelurahan Village	Kualitas Bangunan Rumah Housing Quality		
	Permanen Permanent	Semi Permanen Semi Permanent	Tidak Permanen None Permanent
(1)	(2)	(3)	(4)
Rawa Sari	1 547	972	768
Cempaka Putih Timur	2 800	3 973	787
Cempaka Putih Barat	1 651	783	764
Jumlah Total	5 998	5 728	2 319

Sumber : Kantor Kelurahan Se-Kecamatan Cempaka Putih
 Source : Village Offices of Cempaka Putih Subdistric

Tabel 5.4.2 Jumlah Lokasi Pemukiman Kumuh dan Rumah Tangga Yang Menetap di Lokasi Kumuh Menurut Kelurahan
Table Number of Slum Area and Number of Household Who Lived in Slum Area by Villages

2017

Kelurahan <i>Village</i>	Jumlah Lokasi Pemukiman Kumuh <i>Number of Slum Area</i>	Jumlah Rumah Tangga yang Menetap di Pemukiman Kumuh <i>Number of Household Who Lived in Slum Area</i>
(1)	(2)	(3)
Rawa Sari	1	35
Cempaka Putih Timur	-	-
Cempaka Putih Barat	1	30
Jumlah <i>Total</i>	3	65

Sumber : Kantor Kelurahan Se-Kecamatan Cempaka Putih
 Source : Village Offices of Cempaka Putih Subdistric

Tabel 5.4.3 Keberadaan Tempat Pembuangan Sampah Penduduk Menurut Kelurahan

Table *Garbage Facilities by Villages*

2017

Kelurahan <i>Village</i>	Tempat Sampah, kemudian diangkut <i>Ash can, then is transported</i>	Dalam Lubang/dibakar <i>In hole/burned</i>	Lainnya <i>Others</i>
(1)	(2)	(3)	(4)
Rawa Sari	√	√	-
Cempaka Putih Timur	√	√	-
Cempaka Putih Barat	√	√	-

Catatan / Note : Kode / Code √ = Ada/Available
 ○ = Tidak ada/Not Available

Sumber : Kantor Kelurahan Se-Kecamatan Cempaka Putih
 Source : *Village Offices of Cempaka Putih Subdistric*

Tabel 5.4.4 Keberadaan Tempat Penampungan Sampah Sementara Menurut Kelurahan
Table 5.4.4 *Place of Relocation of Temporary Garbage Availability by Villages*
2017

Kelurahan <i>Village</i>	Ada <i>Available</i>	Tidak Ada <i>Not Available</i>
(1)	(2)	(3)
Rawa Sari	√	-
Cempaka Putih Timur	√	-
Cempaka Putih Barat	√	-

Catatan / Note : Kode / Code √ = Ada/Available
 - = Tidak ada/Not Available

Sumber : Kantor Kelurahan Se-Kecamatan Cempaka Putih
 Source : *Village Offices of Cempaka Putih Subdistric*

Tabel 5.4.5 Keberadaan Sungai dan Penggunaannya Menurut Kelurahan

Table Availability of Rivers and Utility by Villages

2017

Kelurahan <i>Village</i>	Keberadaan Sungai <i>Availability of Rivers</i>	Penggunaan Air Sungai <i>Utility</i>			
		Mandi/ Cuci <i>Bathing /Washing</i>	Industri/ Pabrik <i>Industry/Factory</i>	Transportasi <i>Transportation</i>	Penampungan Air
(1)	(2)	(3)	(4)	(5)	(6)
Rawa Sari	-	-	-	-	-
Cempaka Putih Timur	√	-	-	-	√
Cempaka Putih Barat	-	-	-	-	-

Catatan / Note : Kode / Code √ = Ada/Available
- = Tidak ada/Not Available

Sumber : Kantor Kelurahan Se-Kecamatan Cempaka Putih
Source : Village Offices of Cempaka Putih Subdistric

Tabel 5.4.6 Jumlah Jaringan Listrik Tegangan Tinggi dan Rumah Tangga Yang Menetap di bawahnya Menurut Kelurahan
Table *Number of High Voltage Electricity and Number of Households Who Lives Under*

2 0 1 7

Kelurahan <i>Village</i>	Jaringan Listrik Tegangan Tinggi <i>Availability of High Voltage Electricity</i>	Jumlah Rumah Tangga <i>Number of Households</i>
(1)	(2)	(3)
Rawa Sari	2	15
Cempaka Putih Timur	-	-
Cempaka Putih Barat	1	550
Jumlah Total	3	565

Sumber : Kantor Kelurahan Se-Kecamatan Cempaka Putih
 Source : *Village Offices of Cempaka Putih Subdistric*

Tabel 5.4.7 Keberadaan Pencemaran Lingkungan Akibat Limbah Menurut Sumber Pencemaran dan Kelurahan
Table 5.4.7 Availability of Contamination of Environment Cause Waste by Resources and Village

2 0 1 7

Kelurahan Village	Pencemaran Lingkungan Contamination of Environment	Sumber Pencemaran Utama Waste Resources		
		Limbah Keluarga Family Waste	Limbah Pabrik Pabric Waste	Limbah Lainnya Others
(1)	(2)	(3)	(4)	(5)
Rawa Sari	-	-	-	-
Cempaka Putih Timur	-	-	-	-
Cempaka Putih Barat	-	-	-	-

Catatan / Note : Kode / Code √ = Ada/Available
 - = Tidak ada/Not Available

Sumber : Kantor Kelurahan Se-Kecamatan Cempaka Putih
 Source : Village Offices of Cempaka Putih Subdistric

<https://jakpuskota.bps.go.id>
<https://jakpuskota.bps.go.id/>

INDUSTRY



MANUFACTURING

<https://jakpuskota.bps.go.id>
<https://jakpuskota.bps.go.id/>

6 INDUSTRI MANUFACTURING

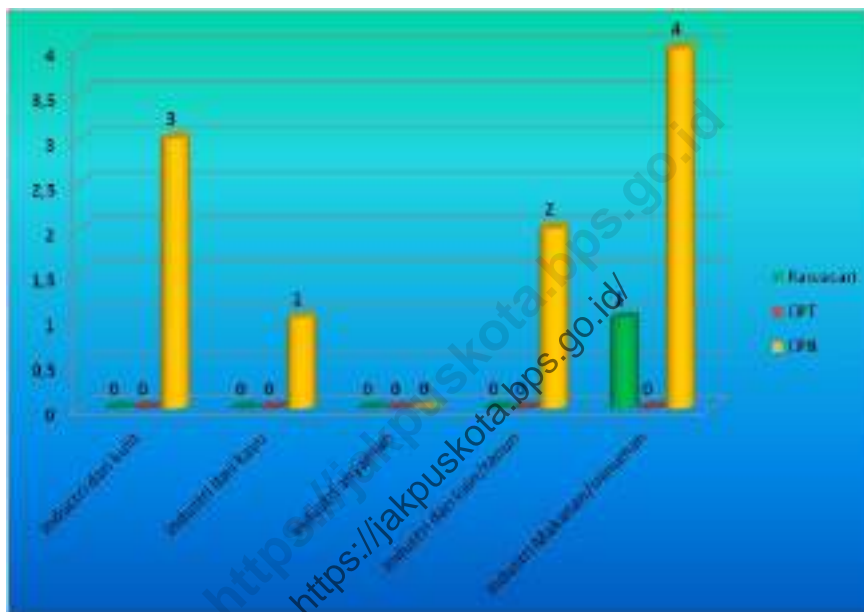
Jenis industri kecil dan kerajinan rumah tangga yang dapat dijumpai di Kecamatan Cempaka Putih adalah industri kecil dan kerajinan rumah tangga yang berbahan makanan/minuman dan lainnya, serta lainnya.

Jenis industri kecil dan kerajinan rumah tangga berbahan lainnya dapat ditemui di setiap kelurahan. Sedang industri kecil dan kerajinan rumah tangga yang berbahan makanan/minuman hanya ditemui di Kelurahan Cempaka Putih Barat.

Type of small industry and home industry that can meet in Cempaka Putih District was small industry and home industry with raw material of food/drink and the other.

Small Industry and home industry with raw material of the other can meet in all villages at Gambir District. While small industry and home industry with raw material of food/drink only can meet in Cempaka Putih Barat Village.

Tabel 6.1 Jumlah Industri Kecil Berdasarkan Jenis Lapangan Usaha
Figure Number of Small Industry Based on Classification of Establishment Origin
2017



Sumber : Kantor Kelurahan Se-Kecamatan Cempaka Putih
Source : Village Offices of Cempaka Putih Subdistric

Tabel 6.1
Table 6.1
Jumlah Industri Kecil dan Kerajinan Rumah Tangga (IKKR) Berdasarkan Jenisnya menurut Kelurahan
Number of Small Industry and Home Industry based on Its Type by Village

Kelurahan Village	Jenis IKKR IKKR Type					
	Industri dari kulit Shell Industry	Industri dari kayu Timber Industry	Industri anyaman Matting Industry	Industri dari kain/ tenun Garment Industry	Industri makanan/ minuman Food and Drink Industry	
(1)	(2)	(3)	(4)	(5)	(6)	
Rawa Sari			-	-	-	1
Cempaka Putih Timur		-	-	-	-	-
Cempaka Putih Barat	3	1	-	2	4	
Jumlah Total	3	1	0	2	5	

Sumber : Kantor Kelurahan Se-Kecamatan Cempaka Putih
 Source : Village Offices of Cempaka Putih Subdistric

<https://jakpuskota.bps.go.id>
<https://jakpuskota.bps.go.id/>

EKONOMI



ECONOMY

<https://jakpuskota.bps.go.id>
<https://jakpuskota.bps.go.id/>

7 PEREKONOMIAN ECONOMY

Pengertian Pasar atau Definisi Pasar adalah tempat bertemunya calon penjual dan calon pembeli barang dan jasa.

Di pasar antara penjual dan pembeli akan melakukan transaksi. Transaksi adalah kesepakatan dalam kegiatan jual-beli. Syarat terjadinya transaksi adalah ada barang yang diperjual belikan, ada pedagang, ada pembeli, ada kesepakatan harga barang, dan tidak ada paksaan dari pihak manapun.

Understanding Market or Market Definition is a meeting place for prospective sellers and prospective purchasers of goods and services.

Market between sellers and buyers will make a deal. The transaction is a deal in the buying and selling activities. Terms of the transaction are no goods are traded, there are traders, there are buyers, there is a deal the price of goods, and no coercion of any party.

<https://jakpuskota.bps.go.id>
<https://jakpuskota.bps.go.id/>

Tabel 7.1 Jumlah Pasar Berdasarkan Jenisnya Menurut Kelurahan
Table Number of Markets based on Its Type by Villages

2017

Pasar tanpa bangunan <i>Market without Building</i>	Mini market <i>Minimarket</i>	Restoran/ rumah makan <i>Restaurant</i>	Warung/ kedai makanan minuman <i>Food Stall</i>	Toko/ warung kelontong <i>Shop</i>
(2)	(3)	(4)	(5)	(6)
1	8	3	10	117
1	6	5	43	40
3	6	1	71	7
5	20	9	121	145

Sumber : Kantor Kelurahan Se-Kecamatan Cempaka Putih
 Source : Village Offices of Cempaka Putih Subdistric

Tabel 7.2 Jumlah Koperasi Menurut Jenisnya
Table Number of Cooperatives based on Its Type by Villages

2017

Kelurahan <i>Village</i>	Koperasi Simpan Pinjam	Koperasi Non KUD Lainnya
(1)	(2)	(3)
Rawa Sari	-	1
Cempaka Putih Timur	5	1
Cempaka Putih Barat	-	4
Jumlah Total	5	6

Sumber : Kantor Kelurahan Se-Kecamatan Cempaka Putih
 Source : Village Offices of Cempaka Putih Subdistric

Tabel **Jumlah Pelanggan Menurut Jenisnya, PDAM Kec. Cempaka Putih**

7.3

Table *Number of Water Customers by Their Kinds (Sambungan/Installation)*

Uraian/ Discription (1)	TAHUN			
	2016		2017	
	(2)	(3)	(4)	(5)
Rumah Tempat Tinggal	10939	92.50	10827	92.56
Hotel dan Objek Wisata	23	0.19	23	0.20
Badan Sosial dan Rumah Sakit	26	0.22	27	0.23
Tempat Peribadatan	38	0.32	38	0.32
Sarana Umum	26	0.22	26	0.22
Perusahaan Toko dan Industri	644	5.45	626	5.35
Instansi Pemerintah	106	0.90	107	0.91
Lain-lain	24	0.20	23	0.20
Jumlah	11826	100.00	11697	100.00

sumber : PDAM Jaya

Tabel **Jumlah Air Yang Terjual Menurut Jenisnya, PDAM , Cempaka Putih**

7.4

Table *Quantity of Water Sold by Type of Consumers (m³)*

Uraian/ Discription (1)	TAHUN			
	2016		2017	
	(2)	(3)	(4)	(5)
Rumah Tempat Tinggal	2717159	67.69	2671522	66.73
Hotel dan Objek Wisata	246731	6.15	362097	9.04
Badan Sosial dan Rumah Sakit	201532	5.02	211046	5.27
Tempat Peribadatan	30237	0.75	29297	0.73
Sarana Umum	66493	1.66	15522	0.39
Perusahaan Toko dan Industri	421751	10.51	420555	10.50
Instansi Pemerintah	327223	8.15	290267	7.25
Lain-lain	2819	0.07	3447	0.09
Jumlah	4013945	100.00	4003753	100.00

sumber : PDAM Jaya

<https://jakpuskota.bps.go.id>
<https://jakpuskota.bps.go.id/>



<https://jakpuskota.bps.go.id>
<https://jakpuskota.bps.go.id/>

TRANSPORTASI & KOMUNIKASI



TRANSPORTATION & COMMUNICATION

<https://jakpuskota.bps.go.id>
<https://jakpuskota.bps.go.id/>

8 TRANSPORTASI DAN KOMUNIKASI TRANSPORTATION AND COMMUNICATION

Fasilitas transportasi dan komunikasi di Kecamatan Cempaka Putih sudah cukup baik. Sebagai sarana komunikasi, di Kecamatan Cempaka Putih terdapat fasilitas telepon umum koin/kartu yang masih aktif, wartel/kiospon/warpostel/warparpostel, warung internet dan kantor pos/pos pembantu.

Transport and communication facilities in Cempaka Putih Sub-District is quite good. As a means of communication, in Cempaka Putih Sub-District there are public telephone facilities coins/cards that are still active, stall telecommunications/telecommunications kios/shop and post and telecommunications/tourism stall post and telecommunications, internet café and post office/postal assistant.

Sedangkan untuk fasilitas transportasi, selain kendaraan angkutan umum seperti bus dengan trayek tetap, Kecamatan Tanah Abang juga memiliki stasiun kereta api dan halte busway.

As for transportation facilities, other public transportation vehicles such as buses with fixed routes, Abang Sub-District also has a railway station and busway station.

Sumber data transportasi berasal dari masing-masing instansi terkait, dikumpulkan oleh Badan Pusat Statistik (BPS) setiap bulan/tahun.

Data on transportations are compiled by the BPS Statistics Indonesia (BPS). These data are obtained from relevant institutions.

Telekomunikasi adalah setiap pemancaran, pengiriman dan atau penerimaan dari setiap informasi dalam bentuk tanda-tanda, isyarat, tulisan, gambar, suara dan bunyi melalui sistem kawat, optik, radio atau sistem elektromagnetik lainnya.

Jaringan telekomunikasi adalah rangkaian perangkat telekomunikasi dan kelengkapannya yang digunakan dalam bertelekomunikasi.

Telecommunication includes every transmitting, delivering and or receiving from every information of marking, signal, article, picture, sound and voice through strand of wire system, optic, radio or other electromagnetic system.

Telecommunication network is peripheral network of telecommunication and its equipment used in the means of telecommunication.

Tabel 8.1 Panjang Sarana Jalan Berdasarkan Jenis Jalan dan Kelurahan
Table

2017

Kelurahan <i>Village</i>	Jenis Jalan			
	Jalan Protokol (Km)	Jalan Ekonomi (Km)	MHT (Km)	Jalan Lingkungan (Km)
(1)	(2)	(3)	(4)	(5)
Rawa Sari	2,6	3,9	7,52	-
Cempaka Putih Timur	8	26	18	-
Cempaka Putih Barat	1	5,5	25	38

Sumber : Kantor Kelurahan Se-Kecamatan Cempaka Putih
Source : Village Offices of Cempaka Putih Subdistric

Tabel 8.2 Keberadaan Fasilitas Transportasi menurut Kelurahan
Table Availability of Transportation Facility by Villages

2017

Kelurahan <i>Village</i>	Terminal Angkutan Umum	Halte Busway	Stasiun Kereta Api	Dermaga
(1)	(2)	(3)	(4)	(5)
Rawa Sari	-	-	-	-
Cempaka Putih Timur	-	-	-	-
Cempaka Putih Barat	-	√	-	-

Catatan / Note : Kode / Code √ = Ada/Available
 - = Tidak ada/Not Available

Sumber : Kantor Kelurahan Se-Kecamatan Cempaka Putih
 Source : Village Offices of Cempaka Putih Subdistric

Tabel 8.3
Table 8.3
Jumlah Menara Telekomunikasi IPPT Menurut Kelurahan, Cempaka Putih
Number of Tower Telecommunication IPPT by Village and Status
2017

Kelurahan <i>Village</i>	Jumlah	Total
(1)	(2)	(3)
Rawasari		8
Cempaka Putih Timur		12
Cempaka Putih Barat		5
Jumlah/Total		25

Sumber : Kantor Telkom

Source :

<https://jakpuskota.bps.go.id>
<https://jakpuskota.bps.go.id/>

HOTEL DAN RESTORAN



HOTEL AND RESTAURANT

<https://jakpuskota.bps.go.id>
<https://jakpuskota.bps.go.id/>

9 HOTEL HOTEL

Konsep dan definisi pariwisata mengikuti rekomendasi World Tourism Organization (WTO) dan International Union of Office Traveller Organization (IUOTO).

The concept and definition of tourism refers to the recommendation of the world tourism Organization (WTO) and International Union of Offices Traveller Organization (IUTO).

Wisatawan mancanegara ialah setiap pengunjung yang mengunjungi suatu negara di luar tempat tinggalnya., didorong oleh satu atau beberapa keperluan tanpa maksud memperoleh penghasilan di tempat yang dikunjungi dan lamanya kunjungan tersebut tidak lebih dari satu tahun (12 bulan).

A Foreign visitor is any person visiting a country other than his usual place of residence for any reason other than for earning income in the country visited and the length of stay is no more than one year (12 months).

Definisi ini mencakup 2 (dua) kategori wisatawan mancanegara yaitu :

This definition covers two categories of foreign visitors, namely :

- a. Wisatawan (turis) ialah setiap pengunjung seperti definisi diatas yang tinggal paling sedikit 24 jam, akan tetapi tidak lebih dari 1 (satu) tahun di tempat yang dikunjungi,

- a. "Tourist" is any visitor staying for at least 24 hours, but not more than one year, in the country visited,

Hotel

- a. dengan maksud antara lain: berlibur, rekreasi, olah raga, bisnis, menghadiri pertemuan, studi dan kunjungan dengan alasan kesehatan.
- B. Excursionist ialah pengunjung seperti definisi diatas yang tinggal kurang dari 24 jam di tempat yang dikunjungi (termasuk "Cruisers")

Akomodasi ialah suatu usaha yang menggunakan suatu bangunan atau sebagian bangunan yang disediakan secara khusus, dan setiap orang dapat menginap, makan serta memperoleh pelayanan dan fasilitas lainnya dengan pembayaran.

Akomodasi dibedakan antara hotel dan akomodasi lainnya. Ciri khusus dari hotel adalah mempunyai restoran yang berada di bawah manajemen hotel tersebut.

*with the intention of visiting, and for any of these purposes :
Pleasure, recreation and sports,
Business, visiting friends and relatives, missions, attending meetings, conferences, visit for health reasons and study.*

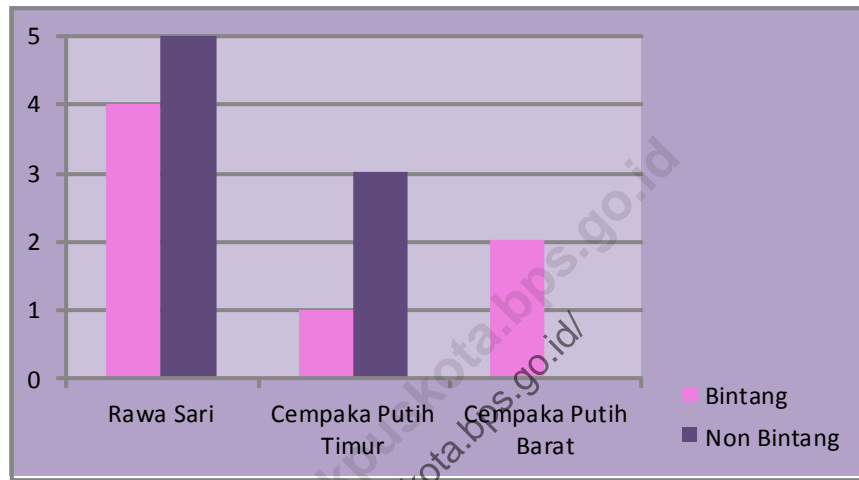
- b. "Excursionist" is any visitor staying less than 24 hours in the country visited including

An accommodation is an establishment using a building or a part of a building, prepared commercially for any person to stay, eat and obtain service as well as other facilities.

Accommodation is segregated into hotel and other accommodations. The special characteristic of a hotel is having a restaurant under the hotel management.

<https://jakpuskota.bps.go.id>
<https://jakpuskota.bps.go.id/>

Gambar 9.1. Jumlah Hotel menurut Klasifikasi
Figure Number of Hotel by Classification
2017



Sumber : BPS Kota Administrasi Jakarta Pusat
Source : BPS Kota Administrasi Jakarta Pusat

Hotel

Tabel 9.1 Jumlah Hotel (Penginapan), Restoran dan Warung Makan menurut Kelurahan
Table Number of Hotel, Restaurant and Canteen by Villages

2017

Kelurahan <i>Village</i>	Hotel		Jumlah Hotel <i>Total</i>
	Bintang <i>Classified</i>	Non Bintang <i>Unclassified</i>	
(1)	(2)	(3)	(4)
Rawa Sari	4	5	7
Cempaka Putih Timur	1	3	4
Cempaka Putih Barat	2	-	2
Jumlah <i>Total</i>	7	8	15

Sumber : BPS Kota Administrasi Jakarta Pusat
Source : BPS Kota Administrasi Jakarta Pusat

LAMPIRAN

APPENDIX

<https://jarkpuskota.aps.go.id>

<https://jakpuskota.bps.go.id>
<https://jakpuskota.bps.go.id/>

Beberapa Formula yang Digunakan dalam Publikasi Ini

Tabel Uraian

Tabel 4.1.1 Kepadatan Penduduk = $\frac{\text{Jumlah penduduk}}{\text{Luas Wilayah}}$

Tabel 4.1.2 Pertumbuhan Penduduk = $\left(\left(\frac{\text{Jumlah penduduk tahun ke-t}}{\text{Jumlah penduduk tahun dasar}} \right)^{\binom{t}{i}} - 1 \right) \times 100$

DATA

MENCERDASKAN BANGSA



**BADAN PUSAT STATISTIK
KOTA ADMINISTRASI JAKARTA PUSAT**

Jalan. Tanah Abang I No.1 Blok C Lt.5,
Telp : (021)34830268 Fax : (021) 3519238
e-mail: bps3173@bps.go.id,
website: <http://jakpuskota.bps.go.id>

ISSN 0215413-7

