


# Kecamatan Tabukan Selatan Dalam Angka

Tabukan Selatan Subdistric in Figures  
2023



Badan Pusat Statistik  
Kabupaten Kepulauan Sangihe  
*Statistics of Kepulauan Sangihe Regency*

# Kecamatan Tabukan Selatan Dalam Angka

Tabukan Selatan Subdistric in Figures  
2023



<https://sandi.tabups.go.id>

**KECAMATAN TABUKAN SELATAN DALAM ANGKA**  
***Tabukan Selatan Subdistrict in Figures***  
**2023**

ISSN: ...

No. Publikasi/*Publication Number*: 71030.2207

Katalog /*Catalog*: 1102001.7103

Ukuran Buku/*Book Size*: 14,8 cm x 21 cm

Jumlah Halaman/*Number of Pages* : xxvii + 68 hal/*pages*

Naskah/*Manuscript*:

BPS Kabupaten Kepulauan Sangihe

*BPS-Statistics of Kepulauan Sangihe Regency*

Penyunting/*Editor*:

BPS Kabupaten Kepulauan Sangihe

*BPS-Statistics of Kepulauan Sangihe Regency*

Desain Kover/*Cover Design*:

BPS Kabupaten Kepulauan Sangihe

*BPS-Statistics of Kepulauan Sangihe Regency*

Ilustrasi Kover/*Cover Illustration*:

BPS Kabupaten Kepulauan Sangihe/*BPS-Statistics of Kepulauan Sangihe Regency*

Diterbitkan oleh/*Published by*:

©BPS Kabupaten Kepulauan Sangihe/*BPS-Statistics of Kepulauan Sangihe Regency*

Dicetak oleh/*Printed by*:

BPS Kabupaten Kepulauan Sangihe/*BPS-Statistics of Kepulauan Sangihe Regency*

Dilarang mengumumkan, mendistribusikan, mengomunikasikan, dan/atau menggandakan sebagian atau seluruh isi buku ini untuk tujuan komersil tanpa izin tertulis dari Badan Pusat Statistik Kabupaten Kepulauan Sangihe.

*Prohibited to announce, distribute, communicate, and/or copy part or all of this book for commercial purpose without permission from BPS-Statistics Indonesia of Kepulauan Sangihe Regency*

**TIM PENYUSUN/TEAM MEMBERS**

**Pengarah/Director**

Raymond A.E Kodoati S.E. M.SI

**Penanggung Jawab/Persons in Charge**

Raymond A.E Kodoati S.E. M.SI

**Penyunting/Editors**

Stanly Mokodompis

**Pengolah Data dan Penulis Naskah/Data Processor and Writers**

Stanly Mokodompis

Renald Saputra Salendah

**Penata Letak/Layout Designers**

Stanly Mokodompis



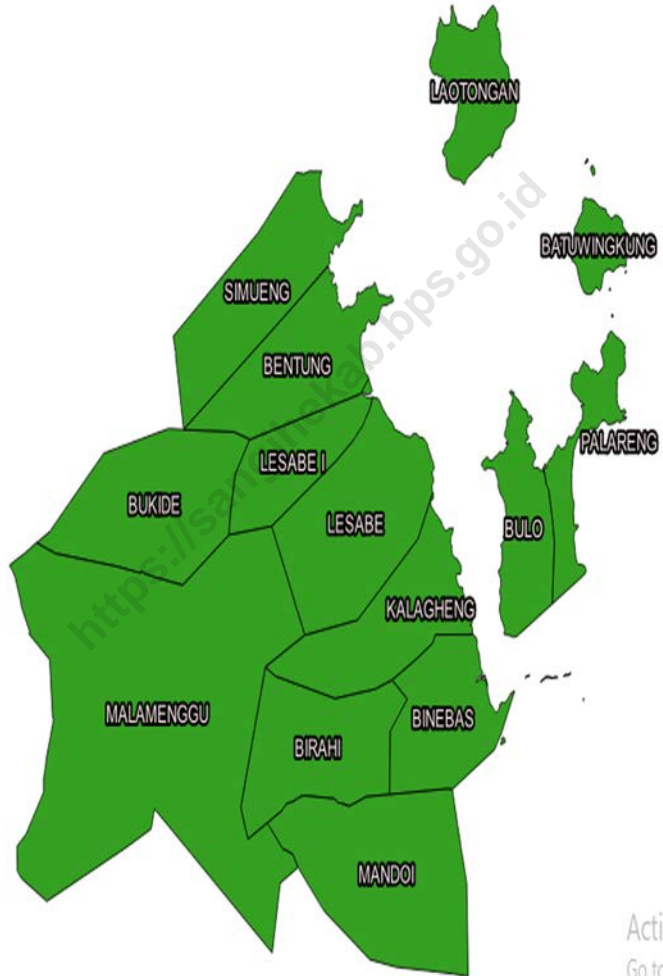
## **KONTRIBUTOR DATA/DATA CONTRIBUTORS**

1. Kementerian Agama/*Ministry of Religious Affair*
2. Kementerian Pendidikan dan Kebudayaan/*Ministry of Education and Culture*
3. Badan Meteorologi Klimatologi dan Geofisika/*Meteorological, Climatology, and Geophysical Agency*
4. Badan Pusat Statistik/*BPS-Statistics Indonesia*
5. Dinas Kependudukan dan Pencatatan Sipil Daerah Kabupaten Kepulauan Sangihe/ *The Department of Population and Civil Registration of the Kepulauan Sangihe Regency*
6. *Badan Meteorologi Klimatologi dan Geofisika Stasiun Meteorologi KL. III Naha-Tahuna / Meteorological Station of Naha-Tahuna*



**PETA WILAYAH KECAMATAN TABUKAN SELATAN**  
**MAP OF TABUKAN SELATAN SUBDISTRICT**

---







**KEPALA BPS KABUPATEN KEPULAUAN SANGIHE**  
**CHIEF STATISTICIAN OF KEPULAUAN SANGIHE REGENCY**



**RAYMOND A.E KODOATI S.E. M.SI**





## KATA PENGANTAR

Dengan memanjatkan puji syukur ke hadirat Tuhan Yang Maha Esa, Badan Pusat Statistik Kabupaten Kepulauan Sangihe telah dapat menyelesaikan buku publikasi “Kecamatan Tabukan Selatan dalam Angka 2023.

Pada Kesempatan ini kami ucapkan banyak terima kasih kepada Bapak Bupati Kepulauan Sangihe atas perhatian yang diberikan untuk penerbitan publikasi ini.

Demikian pula halnya kami sampaikan kepada instansi pemerintah maupun swasta yang telah memberikan bantuan sehingga terwujudnya publikasi ini, diharapkan hubungan kerjasama yang sudah ada ini dapat terus terjalin dengan baik dan ditingkatkan.

Saran dan kritik dari berbagai pihak untuk perbaikan publikasi ini, sangat kami hargai.

Akhirnya harapan kami semoga penyajian data statistik ini bermanfaat bagi para pemakai

21, September 2023

Kepala BPS

Kabupaten Kepulauan Sangihe

**RAYMOND A.E KODOATI S.E. M.SI**



## **PREFACE**

*Thank God, BPS-Statistics of Kepulauan Sangihe Regency has published Book "Tabukan Selatan Subdistrict in Figures 2023.*

*In this occasion, i would like to express my sincere thanks to the regent of Sangihe Island due to big interest offered to publish this book, and also acknowledge all public and private institutions who give support and make this publication becomes exist.*

*Suggestion for improvement of future edition would be welcomed. Lastly, i hope the statistical data which presented in this publication have more benefits to the reader*

*21, September 2023  
Chief Statistician of  
Kepulauan Sangihe Regency*

**RAYMOND A.E KODOATI S.E. M.SI**

## DAFTAR ISI/CONTENTS

	Halaman <i>Page</i>
Kata Pengantar/ <i>Preface</i> .....	xii
Daftar Isi/ <i>Contents</i> .....	xiii
Daftar Tabel/ <i>List of Tables</i> .....	xv
Daftar Gambar/ <i>List of Figures</i> .....	
Kecamatan Tabukan Selatan	
Penjelasan Umum/ <i>Explanatory Notes</i> .....	
Kecamatan Tabukan Selatan	
Daftar Singkatan/ <i>List of Abbreviation</i> .....	
Kecamatan Tabukan Selatan	
1. Geografi dan Iklim/ <i>Geography and Climate</i> .....	1
2. Pemerintahan/ <i>Government</i> .....	11
3. Penduduk/ <i>Population</i> .....	21
4. Sosial dan Kesejahteraan Rakyat/ <i>Social and Welfare</i> .....	31
5. Pertanian/ <i>Agriculture</i> .....	59
6. Pariwisata, Transportasi, dan Komunikasi/ <i>Tourism, Transportation, and Communication</i> .....	73
7. Perbankan, Koperasi, dan Perdagangan/ <i>Banking, Cooperative, and Trade</i> 87	



## DAFTAR TABEL/LIST OF TABLES

	Halaman Page
<b>1. GEOGRAFI DAN IKLIM/GEOGRAPHY AND CLIMATE</b>	
<b>1.1 KEADAAN GEOGRAFI GEOGRAPHY CONDITION</b>	
1.1.1 Luas Daerah Menurut Desa/Kelurahan di Kecamatan Tabukan Selatan, 2022 <i>Total Area by Villages/Kelurahan in Tabukan Selatan Subdistrict, 2022</i>	4
1.1.2 Jarak ke Ibukota Kecamatan dan Ibukota Kabupaten/Kota Menurut Desa/Kelurahan di Kecamatan Tabukan Selatan (km), 2022 <i>Distance to the Subdistrict Capital and Regency/Municipal Capital by Villages/Kelurahan in Tabukan Selatan Subdistrict (km), 2022 .....</i>	5
<b>1.2 KEADAAN IKLIM CLIMATE CONDITION</b>	
1.2.1 Pengamatan Unsur Iklim Menurut Bulan di Meteorologi KL. III Naha-Tahuna, 2022 <i>Observation of Climate Elements by Month at Meteorological .....</i>	6
<i>Station of Naha-Tahuna, 2022.....</i>	6
<b>2. PEMERINTAHAN/GOVERNMENT</b>	
<b>2.1 WILAYAH ADMINISTRATIF ADMINISTRATIVE AREA</b>	
2.1.1 Jumlah Rukun Warga (RW) dan Lindongan Menurut Desa/ Kelurahan di Kecamatan Tabukan Selatan, 2022 <i>Number of Rukun Warga and Lindongan by Villages<sup>1</sup>/Kelurahan in Tabukan Selatan Subdistrict, 2021 .....</i>	9
<b>2.2 SUMBER DAYA MANUSIA HUMAN RESOURCES</b>	
2.2.1 Jumlah Pegawai Negeri Sipil Menurut Pemerintah Daerah dan Jenis Kelamin, 2021 <i>Number of Civil Servants by Local Government and Sex, 2021 .....</i>	10



2.2.2	Jumlah Pegawai Negeri Sipil Pemerintah Daerah Kecamatan Tabukan Selatan Menurut Tingkat Pendidikan dan Jenis Kelamin, 2021 <i>Number of Civil Servants of Tabukan Selatan District Government by Educational Level and Sex, 2021</i> .....	11
<b>3.</b>	<b>PENDUDUK/POPULATION</b>	
3.1	Penduduk, Distribusi Persentase Penduduk, Kepadatan Penduduk, Rasio Jenis Kelamin Penduduk Menurut Desa/ Kelurahan di Kecamatan Tabukan Selatan, 2022 <i>Population, Percentage Distribution of Population, Population Density, and Population Sex Ratio by Villages/Kelurahan in Tabukan Selatan Subdistrict, 2021</i> .....	15
3.2	Jumlah Penduduk Menurut Kelompok Umur dan Jenis Kelamin di Kecamatan Tabukan Selatan, 2022 <i>Population by Age Groups and Sex in Tabukan Selatan Subdistrict, 2021</i>	17
<b>4.</b>	<b>SOSIAL DAN KESEJAHTERAAN RAKYAT/SOCIAL AND WELFARE</b>	
<b>4.1</b>	<b>PENDIDIKAN EDUCATION</b>	
4.1.1	Banyaknya Desa <sup>1</sup> /Kelurahan yang Memiliki Fasilitas Sekolah Menurut Tingkat Pendidikan di Kecamatan Tabukan Selatan, 2019–2021 <i>Number of Villages<sup>1</sup>/Kelurahan Having Educational Facilities by Educational Level in Tabukan Selatan Subdistrict, 2019–2021</i> .....	21
4.1.2	Jumlah Sekolah Menurut Tingkat Pendidikan di Kecamatan Tabukan Selatan, 2020/2021 dan 2021/2022 <i>Number of Schools by Educational Level in Tabukan Selatan Subdistrict, 2020/2021 and 2021/2022</i> .....	22
4.1.3	Jumlah Guru Menurut Tingkat Pendidikan di Kecamatan Tabukan Selatan, 2020/2021 dan 2021/2022 <i>Number of Teachers by Educational Level in Tabukan Selatan Subdistrict, 2020/2021 and 2021/2022</i> .....	23

4.1.4	Jumlah Murid Menurut Tingkat Pendidikan di Kecamatan Tabukan Selatan, 2020/2021 dan 2021/2022 <i>Number of Pupils by Educational Level in Tabukan Selatan Subdistrict, 2020/2021 and 2021/2022.....</i>	24
<b>4.2</b>	<b>KESEHATAN HEALTH</b>	
4.2.1	Banyaknya Desa <sup>1</sup> /Kelurahan yang Memiliki Sarana Kesehatan Menurut Jenis Sarana Kesehatan di Kecamatan Tabukan Selatan, 2019–2021 <i>Number of Villages<sup>1</sup>/Kelurahan Health Facilities by Type of Health Facilities in Tabukan Selatan Subdistrict, 2019–2021 .....</i>	25
4.2.2	Banyaknya Warga Penderita Kekurangan Gizi Menurut Desa/Kelurahan di Kecamatan Tabukan Selatan, 2020 <i>Number of People with Malnutrition by Villages/Kelurahan in Tabukan Selatan Subdistrict, 2020 .....</i>	26
<b>4.3</b>	<b>PERUMAHAN DAN LINGKUNGAN HOUSING AND ENVIRONMENT</b>	
4.3.1	Banyaknya Desa/Kelurahan Menurut Sumber Air Minum Sebagian Besar Keluarga di Kecamatan Tabukan Selatan, 2019–2021 <i>Number of Villages/Kelurahan by Drinking Water Source of Majority Family in Tabukan Selatan Subdistrict, 2019–2021 .....</i>	27
4.3.2	Banyaknya Keluarga Menurut Desa/Kelurahan dan Jenis Pengguna Listrik di Kecamatan Tabukan Selatan, 2021 <i>Number of Family by Villages/Kelurahan and Type of Electricity Consumer in Tabukan Selatan Subdistrict, 2021 .....</i>	28
4.3.3	Banyaknya Desa/Kelurahan Menurut Sumber Penerangan Jalan Utama Desa/Kelurahan di Kecamatan Tabukan Selatan, 2019–2021 <i>Number of Villages/Kelurahan by Source of Villages/Kelurahan's Main Street Illumination in Tabukan Selatan Subdistrict, 2019–2021..</i>	29
4.3.4	Banyaknya Desa/Kelurahan Menurut Penggunaan Fasilitas Tempat Buang Air Besar Sebagian Besar Keluarga di Kecamatan Tabukan Selatan, 2019–2021 <i>Number of Villages/Kelurahan by Toilet Facility Used by Majority Family in Tabukan Selatan Subdistrict, 2019–2021 .....</i>	30

4.3.5	Banyaknya Desa/Kelurahan Menurut Jenis Bahan Bakar untuk Memasak yang Digunakan Sebagian Besar Keluarga di Kecamatan Tabukan Selatan, 2021 <i>Number of Villages/Kelurahan by Type of Cooking Fuel Used by Majority Family in Tabukan Selatan Subdistrict, 2021 .....</i>	31
<b>4.4</b>	<b>AGAMA DAN SOSIAL LAINNYA</b> <b>RELIGION AND OTHER SOCIAL AFFAIRS</b>	
4.4.1	Jumlah Tempat Peribadatan Menurut Desa/ Kelurahan di Kecamatan Tabukan Selatan, 2021 <i>Number of Worship Places by Villages/Kelurahan in Tabukan Selatan Subdistrict, 2021 .....</i>	32
4.4.2	Banyaknya Kejadian Bencana Alam Menurut Desa/Kelurahan dan Jenis Bencana Alam di Kecamatan Tabukan Selatan, 2020 <i>Number of Natural Disaster Events by Villages/Kelurahan and Type of Natural Disaster in Tabukan Selatan Subdistrict, 2020.....</i>	33
4.4.3	Banyaknya Korban Jiwa Akibat Bencana Alam Menurut Desa/Kelurahan dan Jenis Bencana Alam di Kecamatan Tabukan Selatan, 2020 <i>Number of Fatalities Due to Natural Disasters by Villages/Kelurahan and Type of Natural Disaster in Tabukan Selatan Subdistrict, 2020.....</i>	36
4.4.4	Keberadaan Fasilitas/Upaya Antisipasi/Mitigasi Bencana Alam Menurut Desa/Kelurahan di Kecamatan Tabukan Selatan, 2021 <i>Existence of Facilities/Efforts for Anticipation/Mitigation of Natural Disasters by Villages/Kelurahan by Villages/Kelurahan in Tabukan Selatan Subdistrict, 2021 .....</i>	39
4.4.5	Banyaknya Desa/Kelurahan yang Memiliki Kelompok Kegiatan Olahraga Menurut Jenis Olahraga dan Ketersediaan Fasilitas/ Lapangan Olahraga di Kecamatan Tabukan Selatan, 2021 <i>Number of Villages/Kelurahan Having Sport Activities Groups by Type of Sport and Availability of Sport Facilities/Fields in Tabukan Selatan Subdistrict, 2021 .....</i>	41
<b>5.</b>	<b>PERTANIAN/AGRICULTURE</b>	

5.1	Luas Panen Tanaman Sayuran dan Buah-buahan Semusim Menurut Jenis Tanaman di Kecamatan Tabukan Selatan (ha), 2018–2021 <i>Harvested Area of Seasonal Vegetables and Fruits by Kind of Plant in Tabukan Selatan Subdistrict (ha), 2018–2021</i> .....	45
5.2	Produksi Tanaman Sayuran dan Buah-buahan Semusim Menurut Jenis Tanaman di Kecamatan Tabukan Selatan (kuintal), 2018–2021 <i>Production of Seasonal Vegetables and Fruits by Kind of Plant in Tabukan Selatan Subdistrict (quintal), 2018–2021</i> .....	46
5.3	Luas Panen Tanaman Biofarmaka Menurut Jenis Tanaman di Kecamatan Tabukan Selatan (m <sup>2</sup> ), 2018–2021 <i>Harvested Area of Medicinal Plants by Kind of Plant in Tabukan Selatan Subdistrict (m<sup>2</sup>), 2018–2021</i> .....	47
5.4	Produksi Tanaman Biofarmaka Menurut Jenis Tanaman di Kecamatan Tabukan Selatan (kg), 2018–2021 <i>Production of Medicinal Plants by Kind of Plant in Tabukan Selatan Subdistrict (kg), 2018–2021</i> .....	48
5.5	Luas Panen Tanaman Hias Menurut Jenis Tanaman di Kecamatan Tabukan Selatan (m <sup>2</sup> ), 2018–2021 <i>Harvested Area of Ornamental Plants by Kind of Plant in Tabukan Selatan Subdistrict (m<sup>2</sup>), 2018–2021</i> .....	49
5.6	Produksi Tanaman Hias Menurut Jenis Tanaman di Kecamatan Tabukan Selatan (tangkai), 2018–2021 <i>Production of Ornamental Plants by Kind of Plant n Tabukan Selatan Subdistrict (stalks), 2018–2021</i> .....	50
5.7	Produksi Buah-Buahan dan Sayuran Tahunan Menurut Jenis Tanaman di Kecamatan Tabukan Selatan (kuintal), 2018–2021 <i>Production of Annual Fruits and Vegetables by Kind of Plant in Tabukan Selatan Subdistrict (quintal), 2018–2021</i> .....	51
<b>6.</b>	<b>PARIWISATA, TRANSPORTASI, DAN KOMUNIKASI/TOURISM, TRANSPORTATION, AND COMMUNICATION</b>	
<b>6.1</b>	<b>PARIWISATA TOURISM</b>	

6.1.1	Jumlah Sarana Akomodasi Menurut Desa/Kelurahan dan Jenis Akomodasi di Kecamatan Tabukan Selatan, 2021 <i>Number of Accomodation Facilities by Villages/Kelurahan and Type of Accomodation in Tabukan Selatan Subdistrict, 2021</i> .....	55
<b>6.2</b>	<b>TRANSPORTASI</b> <b>TRANSPORTATION</b>	
6.2.1	Prasarana dan Sarana Transportasi Antar Desa/Kelurahan Menurut Desa/Kelurahan di Kecamatan Tabukan Selatan, 2021 <i>Inter-Villages/Kelurahan Transportation Infrastructure and Facilities by Villages/Kelurahan in Tabukan Selatan Subdistrict, 2021</i> .....	56
<b>6.3</b>	<b>KOMUNIKASI</b> <b>COMMUNICATION</b>	
6.2.2	Keberadaan Kantor Pos/Pos Pembantu/Rumah Pos, Pos Keliling, dan Perusahaan/Agen Jasa Ekspedisi Swasta Menurut Desa/Kelurahan di Kecamatan Tabukan Selatan, 2021 <i>Number of Post Office/Subsidiary of Post Office, Mobile Portal Service, Private Expedition Service Company by Villages/Kelurahan in Tabukan Selatan Subdistrict, 2021</i> .....	58
6.3.1	Jumlah Menara Telepon seluler dan Operator Layanan Komunikasi Telepon Seluler Menurut Desa/ Kelurahan di Kecamatan Tabukan Selatan, 2021 <i>Number of Base Transceiver Station (BTS) and Cellular Phone Communication Service Operators by Villages/Kelurahan in Tabukan Selatan Subdistrict, 2021</i> .....	59
6.3.2	Kekuatan Sinyal Telepon Seluler dan Jenis Sinyal Internet Telepon Seluler Menurut Desa/Kelurahan di Kecamatan Tabukan Selatan, 2021 <i>The Strenght of Celular Phone Signal by Villages/Kelurahan in Tabukan Selatan Subdistrict, 2021</i> .....	60
<b>7.</b>	<b>PERBANKAN, KOPERASI, DAN PERDAGANGAN/BANKING, COOPERATIVE, AND TRADE</b>	
7.1	Banyaknya Sarana Lembaga Keuangan Bank Menurut Desa/ Kelurahan dan Jenis Bank di Kecamatan Tabukan Selatan, 2021	

	Halaman Page
	<i>Number of Bank by Villages/Kelurahan and Type of Bank in Tabukan Selatan Subdistrict, 2021</i> ..... 63
7.2	Banyaknya Koperasi Aktif Menurut Menurut Desa/Kelurahan dan Jenis Koperasi di Kecamatan Tabukan Selatan, 2021 <i>Number of Cooperative by Villages/Kelurahan and Type of Cooperative in Tabukan Selatan Subdistrict, 2021</i> ..... 64
7.3	Banyaknya Sarana Perdagangan Menurut Desa/Kelurahan dan Jenis Sarana Perdagangan di Kecamatan Tabukan Selatan, 2021 <i>Number of Trade Facilities by Villages/Kelurahan and Type of Trade Facilities in Tabukan Selatan Subdistrict, 2021</i> ..... 66

<https://sangihekab.bps.go.id>



## DAFTAR GAMBAR/LIST OF FIGURES

	Halaman Page
1.1 Luas Daerah menurut Desa/Kelurahan (%), 2021 ..... <i>Total Area by Village/Kelurahan (%), 2021.....</i>	3

<https://sangihekab.bps.go.id>





## PENJELASAN UMUM/EXPLANATORY NOTES

Tanda-tanda, satuan-satuan, dan lain-lainnya yang digunakan dalam publikasi ini adalah sebagai berikut:

*Symbols, measurement units, and acronyms which are used in this publication, are as follows:*

### 1. TANDA-TANDA/SYMBOLS

Data tidak tersedia/ <i>Data not available</i> .....	: ...
Tidak ada atau nol / <i>Null or zero</i> .....	: -
Data dapat diabaikan/ <i>Data negligible</i> .....	: 0
Tanda decimal/ <i>Decimal point</i> .....	: ,
Data tidak dapat ditampilkan/ <i>Not applicable</i> .....	: NA
Angka estimasi/ <i>Estimated figures</i> .....	: e
Angka diperbaiki/ <i>Revised figures</i> .....	: r
Angka sementara/ <i>Preliminary figures</i> .....	: x
Angka sangat sementara/ <i>Very preliminary figures</i> .....	: xx
Angka sangat sangat sementara/ <i>Very very preliminary figures</i> .....	: xxx

### 2. SATUAN/UNITS

barel/ <i>barrel</i> .....	: 158,99 liter/ <i>litres</i> = 1/6,2898 m <sup>3</sup>
hektar (ha)/ <i>hectare (ha)</i> .....	: 10 000 m <sup>2</sup>
kilometer (km)/ <i>kilometres (km)</i> .....	: 1 000 meter/ <i>meters (m)</i>
knot/ <i>knot</i> .....	: 1,8523 km/jam ( <i>km/hour</i> )
kuintal/ <i>quintal</i> .....	: 100 kg
KWh .....	: 1 000 Watt hour
MWh .....	: 1 000 KWh
liter (untuk beras)/ <i>litre (for rice)</i> .....	: 0,80 kg
MMSCF .....	: 1/35,3 m <sup>3</sup>
metrik ton (m.ton)/ <i>metric ton (m. ton)</i> .....	: 0,98421 long ton = 1 000 kg
ons/ <i>ounce</i> .....	: 28,31 gram/ <i>grams</i>
ton .....	: 1 000 kg

Satuan lain: buah, dus, butir, helai/lembar, kaleng, batang, pulsa, ton kilometer (ton-km), jam, menit, persen (%).

*Other units: unit, pack, pieces, sheet, tin, pulse, ton-kilometres(ton-km), hour, minute, percent (%).*

Perbedaan angka di belakang koma disebabkan oleh pembulatan angka.

*The difference in decimal numbers is caused by rounding.*



## DAFTAR SINGKATAN/LIST OF ABBREVIATION

SI	: Stasiun Iklim/ <i>Climate Station</i>
SMPK	: Stasiun Meterologi Pertanian Khusus/ <i>Special Agricultural Meteorological Station</i>
t.t	: Tempat tidur/ <i>Bed</i>
BCG	: Bacillus Calmette Guerin
DPT	: Difteri, Pertusis, Tetanus/ <i>Diphtheria, Tetanus, and Pertussis</i>
TT	: Tetanus Toxoid
IOT	: Industri Obat Tradisional/ <i>Traditional Medicine Industry</i>
IKOT	: Industri Kecil Obat Tradisional/ <i>Traditional Medicine Small Industry</i>
Alkes	: Alat kesehatan/ <i>Health Kits</i>
PKRT	: Perbekalan Kesehatan Rumah tangga/ <i>Household Health Logistics</i>
Kompl	: Komplemen/ <i>Complement</i>
IRTP	: Industri Pangan Produksi Rumah Tangga/ <i>Foods Home Industry</i>
PBF	: Pedagang Besar Farmasi/ <i>Pharmacy Whole-seller</i>
GFK	: Gudang Farmasi Kab/Kota/Regency/ <i>Municipality Pharmacy Warehouse</i>
RB	: Rumah Bersalin/ <i>Delivery House</i>
Pustu	: Puskesmas pembantu/ <i>Auxiliary Public Health Center</i>
BP	: Balai Pengobatan/ <i>Polyclinic</i>
TPS	: Tempat Pembuangan Sampah Sementara / <i>landfill</i>
Jamkesmas	: Jaminan kesehatan masyarakat miskin/ <i>Poor public health insurance</i>
PJKMU	: Program Jaminan Kesehatan Masyarakat Umum/ <i>General Public Health Insurance Program</i>
SIUP	: Surat Ijin Usaha Perdagangan/ <i>Trading Permission Letter</i>
TDP	: Tanda Daftar Perusahaan/ <i>Company Registration Identity</i>
API	: Angka Pengenal Importir/ <i>Importer's Identity Number</i>



01

**GEOGRAFI DAN IKLIM**  
**GEOGRAPHY AND CLIMATE**

<https://sangihekab.bps.go.id>

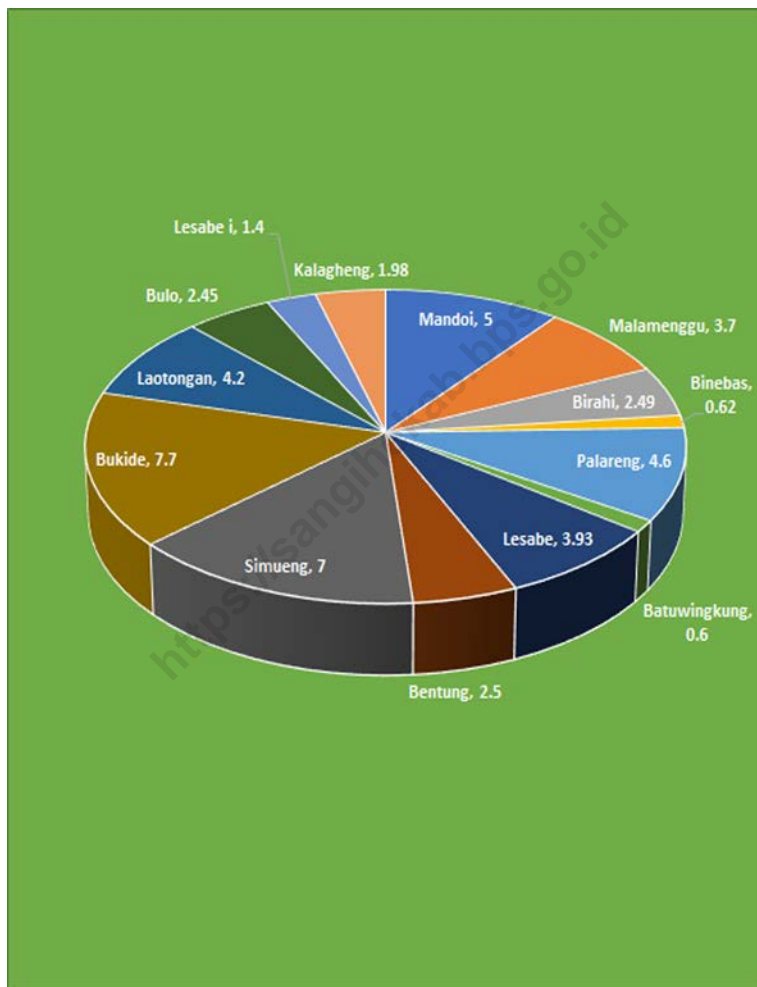
**ST 2023**

**SENSUS PERTANIAN**



**Gambar** 1.1  
**Figures**

**Luas Daerah menurut Desa/Kelurahan (%), 2022**  
**Total Area by Village/Kelurahan (%), 2022**



Sumber/Source : Kantor Kecamatan Tabukan Selatan



## 1.1 KEADAAN GEOGRAFI GEOGRAPHY CONDITION

**Tabel** 1.1.1 **Luas Daerah Menurut Desa/Kelurahan di Kecamatan Tabukan Selatan, 2022**  
**Table** 1.1.1 **Total Area by Villages/Kelurahan in Tabukan Selatan Subdistrict, 2022**

Desa/Kelurahan Village/Kelurahan	Luas Total Area (km <sup>2</sup> /sq.km)	Persentase terhadap Luas Kecamatan Percentage to Subdistrict Area
(1)	(2)	(3)
Mandoi	5.00	10.38
Malamenggu	3.70	7.68
Birahi	2.49	5.17
Binebas	0.62	1.29
Palareng	4.60	9.55
Batuwingkung	0.60	1.25
Lesabe	3.93	8.16
Bentung	2.50	5.19
Simueng	7.00	14.53
Bukide	7.70	15.99
Laotongan	4.20	8.72
Bulo	2.45	5.09
Lesabe i	1.40	2.91
Kalagheng	1.98	4.11
<b>Tabukan Selatan</b>	<b>48.17</b>	<b>100.00</b>

Sumber/Source: Kantor Kecamatan Tabukan Selatan

**Tabel**  
**Table** 1.1.2

**Jarak ke Ibukota Kecamatan dan Ibukota Kabupaten/Kota Menurut Desa/Kelurahan di Kecamatan Tabukan Selatan (km), 2022**  
***Distance to the Subdistrict Capital and Regency/Municipal Capital by Villages/Kelurahan in Tabukan Selatan Subdistrict (km), 2022***

<b>Desa/Kelurahan</b> <b><i>Village/Kelurahan</i></b>	<b>Jarak ke Ibukota Kecamatan</b> <b><i>Distance to Subdistrict Capital</i></b>	<b>Jarak ke Ibukota Kabupaten/ Kota</b> <b><i>Distance to Regency/Municipal Capital</i></b>
(1)	(2)	(3)
Mandoi	...	...
Malamenggu	...	...
Birahi	...	...
Binebas	...	...
Palareng	...	...
Batuwingkung	...	...
Lesabe	...	...
Bentung	...	...
Simueng	...	...
Bukide	...	...
Laotongan	...	...
Bulo	...	...
Lesabe i	...	...
Kalagheng	...	...

Sumber/Source: BPS, Pendataan Potensi Desa (Podes) 2021/BPS-Statistics Indonesia, Village Potential Data Collecting 2021

## 1.2 KEADAAN IKLIM CLIMATE CONDITION

**Tabel** 1.2.1 **Pengamatan Unsur Iklim Menurut Bulan di Meteorologi  
Table** **KL. III Naha-Tahuna, 2022**  
**Observation of Climate Elements by Month at Meteorological  
Station of Naha-Tahuna, 2022**

Bulan Month	Jumlah Curah Hujan Number of Precipitation (mm)	Jumlah Hari Hujan (hari) Number of Rainy Days (day)
(1)	(2)	(3)
Januari/January	662	22
Februari/February	595	27
Maret/March	411	22
April/April	381	24
Mei/May	398	29
Juni/June	88	14
Juli/July	214	22
Agustus/August	168	22
September/September	187	13
Oktober/October	256	20
November/November	280	19
Desember/December	287	26

Sumber/Source: Badan Meteorologi Klimatologi dan Geofisika Stasiun Meteorologi KL. III Naha-Tahuna / Meteorological Station of Naha-Tahuna

02

**PEMERINTAHAN  
GOVERNMENT**

<https://sangihekab.bps.go.id>

**ST 2023**

**SENSUS PERTANIAN**



## 2.1 WILAYAH ADMINISTRATIF ADMINISTRATIVE AREA

**Tabel 2.1.1** Jumlah Rukun Warga (RW) dan Lindongan Menurut Desa/  
**Table** Jumlah Rukun Warga and Lindongan by Villages/  
*Number of Rukun Warga and Lindongan by Villages<sup>1</sup>/  
Kelurahan in Tabukan Selatan Subdistrict, 2021*

Desa/Kelurahan Village/Kelurahan	Rukun Warga (RW) Rukun Warga	Lindongan Lindongan
(1)	(2)	(3)
Mandoi	...	3
Malamenggu	...	3
Birahi	...	3
Binebas	...	3
Palareng	...	3
Batuwingkung	...	3
Lesabe	...	4
Bentung	...	3
Simueng	...	3
Bukide	...	3
Laotongan	...	3
Bulo	...	2
Lesabe i	...	3
Kalagheng	...	3
<b>Tabukan Selatan</b>		<b>42</b>

Sumber/Source: Kantor Kecamatan Tabukan Selatan

## 2.2 SUMBER DAYA MANUSIA HUMAN RESOURCES

**Tabel 2.2.1** Jumlah Pegawai Negeri Sipil Menurut Pemerintah Daerah dan Jenis Kelamin, 2021  
**Table** *Number of Civil Servants by Local Government and Sex, 2021*

Pemerintah Daerah <i>Local Government</i>	Laki-Laki <i>Male</i>	Perempuan <i>Female</i>	Jumlah <i>Total</i>
(1)	(2)	(3)	(4)
Pemerintah Daerah Kecamatan Tabukan Selatan	...	...	...
Pemerintah Daerah Kelurahan Tabukan Selatan	...	...	...
Pemerintah Daerah Kelurahan Tabukan Selatan	...	...	...
Pemerintah Daerah Desa Tabukan Selatan	...	...	...
Pemerintah Daerah Desa Tabukan Selatan	...	...	...

Sumber/Source: ...

**Tabel** 2.2.2  
**Table**

**Jumlah Pegawai Negeri Sipil Pemerintah Daerah  
Kecamatan Tabukan Selatan Menurut Tingkat Pendidikan  
dan Jenis Kelamin, 2021**  
**Number of Civil Servants of Tabukan Selatan District  
Government by Educational Level and Sex, 2021**

<b>Tingkat Pendidikan</b> <i>Educational Level</i>	<b>Laki-Laki</b> <i>Male</i>	<b>Perempuan</b> <i>Female</i>	<b>Jumlah</b> <i>Total</i>
(1)	(2)	(3)	(4)
Sekolah Dasar (SD) <i>Primary School</i>	...	...	...
SMP/Sederajat <i>Junior High School</i>	...	...	...
SMA/Sederajat <i>Senior High School</i>	...	...	...
Diploma I/Akta I <i>Diploma I/Akta I</i>	...	...	...
Diploma II/Akta II <i>Diploma II/Akta II</i>	...	...	...
Diploma III/Akta III <i>Diploma III/Akta III</i>	...	...	...
Diploma IV/Akta IV <i>Diploma IV/Akta IV</i>	...	...	...
S1/Sarjana <i>Under Graduate/Bachelor</i>	...	...	...
S2/Pasca Sarjana <i>Graduate</i>	...	...	...
S3/Doktor/Ph.D <i>Post Graduate</i>	...	...	...
<b>Jumlah/Total</b>			

Sumber/Source: ...





**03**

**PENDUDUK  
POPULATION**

<https://sangihekab.bps.go.id>

**ST 2023**

**SENSUS PERTANIAN**



**Tabel** 3.1  
**Table**

**Penduduk, Distribusi Persentase Penduduk, Kepadatan Penduduk, Rasio Jenis Kelamin Penduduk Menurut Desa/ Kelurahan di Kecamatan Tabukan Selatan, 2022**  
*Population, Percentage Distribution of Population, Population Density, and Population Sex Ratio by Villages/ Kelurahan in Tabukan Selatan Subdistrict, 2022*

Desa/Kelurahan Village/Kelurahan	Penduduk/Population		
	Laki-Laki/Male	Perempuan/Female	Jumlah/Total
(1)	(2)	(3)	(4)
Mandoi	128	109	237
Malamenggu	344	305	649
Birahi	138	135	273
Binebas	259	267	526
Palareng	214	171	385
Batuwingkung	197	182	379
Lesabe	394	361	755
Bentung	298	285	583
Simueng	430	392	822
Bukide	148	141	289
Laotongan	143	137	280
Bulo	127	128	255
Lesabe i	308	314	622
Kalagheng	176	158	334
<b>Tabukan Selatan</b>	<b>3304</b>	<b>3085</b>	<b>6389</b>

Lanjutan Tabel/Continued Table 3.1

Desa/Kelurahan Village/Kelurahan	Persentase Penduduk Percentage of Total Population	Kepadatan Penduduk (per Km <sup>2</sup> ) Population Density per sq.km	Rasio Jenis Kelamin Penduduk Population Sex Ratio
(1)	(5)	(6)	(7)
Mandoi	3.71	47.40	117.43
Malamenggu	10.16	175.41	112.79
Birahi	4.27	109.64	102.22
Binebas	8.23	848.39	97.00
Palareng	6.03	83.70	125.15
Batuwingkung	5.93	631.67	108.24
Lesabe	11.82	192.11	109.14
Bentung	9.13	233.20	104.56
Simueng	12.87	117.43	109.69
Bukide	4.52	37.53	104.96
Laotongan	4.38	66.67	104.38
Bulo	3.99	104.08	99.22
Lesabe i	9.74	444.29	98.09
Kalagheng	5.23	168.69	111.39
<b>Tabukan Selatan</b>	<b>100.00</b>	<b>132.63</b>	<b>107.10</b>

Sumber/Source: Dinas Kependudukan dan Pencatatan Sipil Daerah Kabupaten Kepulauan Sangihe/ The Department of Population and Civil Registration of the Kepulauan Sangihe Regency

**Tabel** 3.2  
**Table**

**Jumlah Penduduk Menurut Kelompok Umur dan Jenis Kelamin di Kecamatan Tabukan Selatan, 2022**  
**Population by Age Groups and Sex in Tabukan Selatan Subdistrict, 2022**

Kelompok Umur <i>Age Groups</i>	Jenis Kelamin/ <i>Sex</i>		
	Laki-Laki <i>Male</i>	Perempuan <i>Female</i>	Jumlah <i>Total</i>
(1)	(2)	(3)	(4)
0 - 4	...	...	...
5 - 9	...	...	...
10 - 14	...	...	...
15 - 19	...	...	...
20 - 24	...	...	...
25 - 29	...	...	...
30 - 34	...	...	...
35 - 39	...	...	...
40 - 44	...	...	...
45 - 49	...	...	...
50 - 54	...	...	...
55 - 59	...	...	...
60 - 64	...	...	...
65+	...	...	...
<b>Tabukan Selatan</b>			

Sumber/*Source*: Dinas Kependudukan dan Pencatatan Sipil Daerah Kabupaten Kepulauan Sangihe/ The Department of Population and Civil Registration of the Kepulauan Sangihe Regency



04

**SOSIAL DAN KESEJAHTERAAN RAKYAT**  
***SOCIAL AND WELFARE***

<https://sangihekab.bps.go.id>

**ST 2023**

**SENSUS PERTANIAN**





#### 4.1 PENDIDIKAN EDUCATION

**Tabel 4.1.1** Banyaknya Desa<sup>1</sup>/Kelurahan yang Memiliki Fasilitas Sekolah Menurut Tingkat Pendidikan di Kecamatan Tabukan Selatan, 2020–2022  
**Number of Villages<sup>1</sup>/Kelurahan Having Educational Facilities by Educational Level in Tabukan Selatan Subdistrict, 2020–2022**

Tingkat Pendidikan Educational Level	2020	2021	2022
(1)	(2)	(3)	(4)
Sekolah Dasar (SD) <i>Primary School</i>	...	16	16
Madrasah Ibtidaiyah (MI) <i>Madrasah Ibtidaiyah</i>	...	-	-
Sekolah Menengah Pertama (SMP) <i>Junior High School</i>	...	4	4
Madrasah Tsanawiyah (MTs) <i>Madrasah Tsanawiyah (MTs)</i>	...	-	-
Sekolah Menengah Atas (SMA) <i>Senior High School</i>	...	1	1
Sekolah Menengah Kejuruan (SMK) <i>Vocational High School</i>	...	-	-
Madrasah Aliyah (MA) <i>Madrasah Aliyah</i>	...	-	-
Akademi/Perguruan Tinggi <i>Academy/University</i>	...	-	-

Catatan/Note: <sup>1</sup>Desa pada tabel ini termasuk Unit Permukiman Transmigrasi (UPT) yang masih dibina oleh kementerian terkait/  
*Villages in this table include Transmigration Settlement Unit which is still fostered by the relevant ministries.*

Sumber/Source: BPS, Pendataan Potensi Desa (Podes) 2020 dan 2021/BPS-Statistics Indonesia, *Village Potential Data Collecting 2020 and 2021*

**Tabel 4.1.2** Jumlah Sekolah Menurut Tingkat Pendidikan di Kecamatan Tabukan Selatan, 2021/2022 dan 2022/2023  
**Table** Number of Schools by Educational Level in Tabukan Selatan Subdistrict, 2021/2022 and 2022/2023

Tingkat Pendidikan Educational Level	Negeri/Public		Swasta/Private		Jumlah/Total	
	2021/2022	2022/2023	2021/2022	2022/2023	2021/2022	2022/2023
(1)	(2)	(3)	(4)	(5)	(6)	(7)
Taman Kanak-Kanak (TK) <sup>1</sup> /Kindergarten <sup>1</sup>	1	1	3	3	4	4
Raudatul Athfal (RA) <sup>2</sup> Raudatul Athfal (RA) <sup>2</sup>	-	-	-	-	-	-
Sekolah Dasar (SD) <sup>1</sup> Elementary Schools <sup>1</sup>	8	8	8	8	16	16
Madrasah Ibtidaiyah (MI) <sup>2</sup> /Madrasah Ibtidaiyah (MI) <sup>2</sup>	-	-	-	-	-	-
Sekolah Menengah Pertama (SMP) <sup>1</sup> /Junior High Schools <sup>1</sup>	4	4	-	-	4	4
Madrasah Tsanawiyah (MTs) <sup>2</sup> /Madrasah Tsanawiyah (MTs) <sup>2</sup>	-	-	-	-	-	-
Sekolah Menengah Atas (SMA) <sup>1</sup> /Senior High Schools <sup>1</sup>	1	1	-	-	1	1
Sekolah Menengah Kejuruan (SMK) <sup>1</sup> Vocational High Schools <sup>1</sup>	1	1	-	-	1	1
Madrasah Aliyah (MA) <sup>2</sup> Madrasah Aliyah (MA) <sup>2</sup>	-	-	-	-	-	-

Catatan/Note: <sup>3</sup> Seluruh Raudatul Athfal (RA) berstatus swasta/All Raudatul Athfal (RA) are private

Sumber/Source: <sup>1</sup> Kementerian Pendidikan, Kebudayaan, Riset, dan Teknologi, Sistem Data Pokok Pendidikan, data semester ganjil/Ministry of Education, Culture, Research, and Technology, Basic Education Data System, odd semester <sup>2</sup> Kementerian Agama, EMIS, data semester ganjil/Ministry of Religious Affairs, EMIS, odd semester

**Tabel** 4.1.3  
**Table**

**Jumlah Guru Menurut Tingkat Pendidikan di Kecamatan Tabukan Selatan, 2020/2021 dan 2021/2022**  
**Number of Teachers by Educational Level in Tabukan Selatan Subdistrict, 2020/2021 and 2021/2022**

Tingkat Pendidikan <i>Educational Level</i>	Laki-laki		Perempuan		Laki-laki + Perempuan	
	2021/2022	2022/2023	2021/2022	2022/2023	2021/2022	2022/2023
(1)	(2)	(3)	(4)	(5)	(6)	(7)
Taman Kanak-Kanak (TK) <sup>1</sup> /Kindergarten <sup>1</sup>	-	-	4	5	4	5
Raudatul Athfal (RA) <sup>2</sup> <i>Raudatul Athfal (RA)</i> <sup>2</sup>	...	...	...	...	...	...
Sekolah Dasar (SD) <sup>1,3</sup> <i>Elementary Schools</i> <sup>1,3</sup>	22	22	58	59	80	81
Madrasah Ibtidaiyah (MI) <sup>2</sup> /Madrasah Ibtidaiyah (MI) <sup>2</sup>	...	...	...	...	...	...
Sekolah Menengah Pertama (SMP) <sup>1,3</sup> / <i>Junior High Schools</i> <sup>1,3</sup>	6	6	27	27	33	33
Madrasah Tsanawiyah (MTs) <sup>2</sup> /Madrasah Tsanawiyah (MTs) <sup>2</sup>	...	...	...	...	...	...
Sekolah Menengah Atas (SMA) <sup>1,3</sup> / <i>Senior High Schools</i> <sup>1,3</sup>	7	7	9	8	16	15
Sekolah Menengah Kejuruan (SMK) <sup>1,3,4</sup> <i>Vocational High Schools</i> <sup>1,3,4</sup>	6	6	9	9	15	15
Madrasah Aliyah (MA) <sup>2</sup> <i>Madrasah Aliyah (MA)</i> <sup>2</sup>	...	...	...	...	...	...

Catatan/Note: <sup>3</sup> Jumlah guru termasuk kepala sekolah dan guru/The total of teachers including headmaster and teacher.

<sup>4</sup> Guru yang mengajar di dua sekolah atau lebih dihitung di masing-masing sekolah/Teacher who taught in two schools or more counted in every school.

Sumber/Source: <sup>1</sup> Kementerian Pendidikan, Kebudayaan, Riset, dan Teknologi, Sistem Data Pokok Pendidikan, data semester ganjil/Ministry of Education, Culture, Research, and Technology, Basic Education Data System, odd semester <sup>2</sup> Kementerian Agama, EMIS, data semester ganjil/Ministry of Religious Affairs, EMIS, odd semester

**Tabel 4.1.4** Jumlah Murid Menurut Tingkat Pendidikan di Kecamatan Tabukan Selatan, 2020/2021 dan 2021/2022  
**Table** Number of Pupils by Educational Level in Tabukan Selatan Subdistrict, 2020/2021 and 2021/2022

Tingkat Pendidikan Educational Level	Laki-laki		Perempuan		Laki-laki + Perempuan	
	2021/2022	2022/2023	2021/2022	2022/2023	2021/2022	2022/2023
(1)	(2)	(3)	(4)	(5)	(6)	(7)
Taman Kanak-Kanak (TK) <sup>1</sup> /Kindergarten <sup>1</sup>	29	27	17	27	46	54
Raudatul Athfal (RA) <sup>2</sup> Raudatul Athfal (RA) <sup>2</sup>	...	...	...	...	...	...
Sekolah Dasar (SD) <sup>1</sup> Elementary Schools <sup>1</sup>	297	276	238	210	535	486
Madrasah Ibtidaiyah (MI) <sup>2</sup> /Madrasah Ibtidaiyah (MI) <sup>2</sup>	...	...	...	...	...	...
Sekolah Menengah Pertama (SMP) <sup>1</sup> /Junior High Schools <sup>1</sup>	156	147	124	130	280	277
Madrasah Tsanawiyah (MTs) <sup>2</sup> /Madrasah Tsanawiyah (MTs) <sup>2</sup>	...	...	...	...	...	...
Sekolah Menengah Atas (SMA) <sup>1</sup> /Senior High Schools <sup>1</sup>	101	107	60	63	161	170
Sekolah Menengah Kejuruan (SMK) <sup>1</sup> Vocational High Schools <sup>1</sup>	27	28	18	15	45	43
Madrasah Aliyah (MA) <sup>2</sup> Madrasah Aliyah (MA) <sup>2</sup>	...	...	...	...	...	...

Sumber/Source: <sup>1</sup> Kementerian Pendidikan, Kebudayaan, Riset, dan Teknologi, Sistem Data Pokok Pendidikan, data semester ganjil/Ministry of Education, Culture, Research, and Technology, Basic Education Data System, odd semester

<sup>2</sup> Kementerian Agama, EMIS, data semester ganjil/Ministry of Religious Affairs, EMIS, odd semester

## 4.2 KESEHATAN HEALTH

**Tabel 4.2.1** Banyaknya Desa<sup>1</sup>/Kelurahan yang Memiliki Sarana Kesehatan Menurut Jenis Sarana Kesehatan di Kecamatan Tabukan Selatan, 2019–2021  
*Number of Villages<sup>1</sup>/Kelurahan Health Facilities by Type of Health Facilities in Tabukan Selatan Subdistrict, 2019–2021*

Jenis Sarana Kesehatan <i>Type of Health Facilities</i>	2019	2020	2021
(1)	(2)	(3)	(4)
Rumah Sakit <i>Hospital</i>	...	...	0
Rumah Sakit Bersalin <i>Maternity Hospital</i>	...	...	0
Poliklinik/Balai Pengobatan <i>Polyclinic</i>	...	...	0
Puskesmas Rawat Inap <i>Public Health Center with Inpatient Care</i>	...	...	1
Puskesmas Tanpa Rawat Inap <i>Public Health Center without Inpatient Care</i>	...	...	0
Apotek <i>Pharmacy</i>	...	...	0

Sumber/Source: BPS, Pendataan Potensi Desa (Podes) 2019–2021/BPS-Statistics Indonesia, *Village Potential Data Collecting 2019–2021*

**Tabel** 4.2.2  
**Table**

**Banyaknya Warga Penderita Kekurangan Gizi Menurut Desa/Kelurahan di Kecamatan Tabukan Selatan, 2020**  
**Number of People with Malnutrition by Villages/Kelurahan in Tabukan Selatan Subdistrict, 2020**

Desa/Kelurahan Village/Kelurahan	2020
(1)	(2)
Mandoi	0
Malamenggu	2
Birahi	0
Binebas	5
Palareng	0
Batuwingkung	1
Lesabe	0
Bentung	1
Simueng	0
Bukide	1
Laotongan	0
Bulo	0
Lesabe i	4
Kalagheng	0
<b>Tabukan Selatan</b>	

Sumber/Source: BPS, Pendataan Potensi Desa (Podes) 2021/BPS-Statistics Indonesia, Village Potential Data Collecting 2021

### 4.3 PERUMAHAN DAN LINGKUNGAN HOUSING AND ENVIRONMENT

**Tabel 4.3.1** Banyaknya Desa/Kelurahan Menurut Sumber Air Minum Sebagian Besar Keluarga di Kecamatan Tabukan Selatan, 2019–2021  
*Number of Villages/Kelurahan by Drinking Water Source of Majority Family in Tabukan Selatan Subdistrict, 2019–2021*

Sumber Air Minum Source of Drinking Water	2019	2020	2021
(1)	(2)	(3)	(4)
Air Kemasan Bermerk/ <i>Branded Bottled Water</i>	...	...	
Air Isi Ulang/ <i>Refil Water</i>	...	...	
Leding Dengan Meteran/ <i>Metered Piped Water</i>	...	...	1
Leding Tanpa Meteran/ <i>Non Metered Piped Water</i>	...	...	
Sumur Bor atau Pempa/ <i>Artesian Well or Pumped Water</i>	...	...	
Sumur/ <i>Well</i>	...	...	2
Mata Air/ <i>Spring</i>	...	...	11
Sungai/Danau/Kolam/ Waduk/Situ/ Embung/Bendungan/ <i>River/Lake/Pond/ Reservoir/Dam</i>	...	...	
Air Hujan/ <i>Rainwater</i>	...	...	
Lainnya/ <i>Others</i>	...	...	14

Sumber/Source: BPS, Pendataan Potensi Desa (Podes) 2019–2021/BPS-Statistics Indonesia, *Village Potential Data Collecting 2019–2021*



**Tabel 4.3.2** Banyaknya Keluarga Menurut Desa/Kelurahan dan Jenis Pengguna Listrik di Kecamatan Tabukan Selatan, 2021  
**Table** *Number of Family by Villages/Kelurahan and Type of Electricity Consumer in Tabukan Selatan Subdistrict, 2021*

Desa/Kelurahan <i>Village/Kelurahan</i>	Pengguna Listrik <i>Electricity Consumer</i>			Bukan Pengguna Listrik <i>Not Electricity Consumer</i>
	PLN <i>State Electricity Company</i>	Non PLN <i>Non-State Electricity Company</i>	Jumlah Total	
(1)	(2)	(3)	(4)	(5)
Mandoi	86	0	86	8
Malamenggu	206	0	206	4
Birahi	89	0	89	3
Binebas	179	0	179	2
Palareng	115	2	117	9
Batuwingkung	133	0	133	1
Lesabe	249	0	249	3
Bentung	198	0	198	5
Simueng	246	4	250	0
Bukide	97	0	97	5
Laotongan	0	77	77	20
Bulo	81	0	81	0
Lesabe i	197	0	197	0
Kalagheng	102	0	102	5
<b>Tabukan Selatan</b>	<b>1 978</b>	<b>83</b>	<b>2 061</b>	<b>65</b>

Sumber/Source: BPS, Pendataan Potensi Desa (Podes) 2021/BPS-Statistics Indonesia, Village Potential Data Collecting 2021

**Tabel** 4.3.3  
**Table**

**Banyaknya Desa/Kelurahan Menurut Sumber Penerangan Jalan Utama Desa/Kelurahan di Kecamatan Tabukan Selatan, 2019–2021**  
**Number of Villages/Kelurahan by Source of Villages/Kelurahan's Main Street Illumination in Tabukan Selatan Subdistrict, 2019–2021**

Sumber Penerangan Jalan Utama <i>Source of Main Street Illumination</i>	2019	2020	2021
(1)	(2)	(3)	(4)
Listrik Pemerintah/ <i>State Electricity</i>	...	...	16
Listrik Non Pemerintah/ <i>Non-State Electricity</i>	...	...	28
Non Listrik/ <i>Non-Electric</i>	...	...	12

Sumber/*Source*: BPS, Pendataan Potensi Desa (Podes) 2019–2021/*BPS-Statistics Indonesia, Village Potential Data Collecting 2019–2021*

**Tabel 4.3.4** Banyaknya Desa/Kelurahan Menurut Penggunaan Fasilitas Tempat Buang Air Besar Sebagian Besar Keluarga di Kecamatan Tabukan Selatan, 2019–2021  
**Number of Villages/Kelurahan by Toilet Facility Used by Majority Family in Tabukan Selatan Subdistrict, 2019–2021**

Fasilitas Tempat Buang Air Besar <i>Toilet Facility</i>	2019	2020	2021
(1)	(2)	(3)	(4)
<b>Jamban/Toilet</b>			
Sendiri/Private	...	...	13
Bersama/Shared	...	...	
Umum/Public	...	...	1
<b>Bukan Jamban/Non-Toilet</b>	...	...	
<b>Jumlah/Total</b>			

Sumber/Source: BPS, Pendataan Potensi Desa (Podes) 2019–2021/BPS-Statistics Indonesia, Village Potential Data Collecting 2019–2021

**Tabel** 4.3.5  
**Table**

**Banyaknya Desa/Kelurahan Menurut Jenis Bahan Bakar untuk Memasak yang Digunakan Sebagian Besar Keluarga di Kecamatan Tabukan Selatan, 2021**  
**Number of Villages/Kelurahan by Type of Cooking Fuel Used by Majority Family in Tabukan Selatan Subdistrict, 2021**

Jenis Bahan Bakar untuk Memasak <i>Type of Cooking Fuel</i>	2021
	(1) (2)
Listrik/ <i>Electric</i>	
Elpiji 5,5 kg/ <i>Blue Gas 5.5 kg-LPG</i>	
Elpiji 12 kg/ <i>12 kg-LPG</i>	
Elpiji 3 kg/ <i>3 kg-LPG</i>	
Gas Kota/ <i>City Gas</i>	
Biogas/ <i>Biogas</i>	
Minyak Tanah/ <i>Kerosene</i>	5
Briket/ <i>Briquettes</i>	
Arang/ <i>Charcoal</i>	
Kayu Bakar/ <i>Firewood</i>	9
Lainnya/ <i>Others</i>	
<b>Jumlah/<i>Total</i></b>	

Sumber/*Source*: BPS, Pendataan Potensi Desa (Podes) 2021/BPS-Statistics Indonesia, *Village Potential Data Collecting 2021*

#### 4.4 AGAMA DAN SOSIAL LAINNYA RELIGION AND OTHER SOCIAL AFFAIRS

**Tabel 4.4.1** Jumlah Tempat Peribadatan Menurut Desa/Kelurahan di Kecamatan Tabukan Selatan, 2021  
**Table** *Number of Worship Places by Villages/Kelurahan in Tabukan Selatan Subdistrict, 2021*

Desa/Kelurahan Village/Kelurahan	Masjid Mosque	Mushola Pray Room	Gereja Protestan Protestant Church	Gereja Katholik Catholic Church	Pura Temple	Vihara
(1)	(2)	(3)	(4)	(5)	(6)	(7)
Mandoi	0	0	3	0	0	0
Malamenggu	0	0	5	0	0	0
Birahi	0	0	2	0	0	0
Binebas	0	0	3	0	0	0
Palareng	1	0	4	0	0	0
Batuwingkung	0	0	4	0	0	0
Lesabe	0	0	3	0	0	0
Bentung	1	0	4	0	0	0
Simueng	0	0	3	0	0	0
Bukide	0	0	2	0	0	0
Laotongan	0	0	2	0	0	0
Bulo	0	0	3	0	0	0
Lesabe i	0	0	6	1	0	0
Kalagheng	0	0	2	0	0	0
<b>Tabukan Selatan</b>						

Sumber/Source: BPS, Pendataan Potensi Desa (Podes) 2021/BPS-Statistics Indonesia, Village Potential Data Collecting 2021

**Tabel** 4.4.2  
**Table**

**Banyaknya Kejadian Bencana Alam Menurut Desa/  
Kelurahan dan Jenis Bencana Alam di Kecamatan Tabukan  
Selatan, 2020**  
*Number of Natural Disaster Events by Villages/Kelurahan  
and Type of Natural Disaster in Tabukan Selatan Subdistrict,  
2020*

Desa/Kelurahan <i>Village/Kelurahan</i>	Gempa Bumi <i>Earthquake</i>	Tsunami <i>Tsunami</i>	Gunung Meletus <i>Volcanic Eruption</i>	Tanah Longsor <i>Landslide</i>
(1)	(2)	(3)	(4)	(5)
Mandoi	0	0	0	0
Malamenggu	0	0	0	0
Birahi	0	0	0	0
Binebas	0	0	0	0
Palareng	0	0	0	0
Batuwingkung	0	0	0	0
Lesabe	0	0	0	0
Bentung	0	0	0	0
Simueng	0	0	0	0
Bukide	0	0	0	0
Laotongan	0	0	0	0
Bulo	0	0	0	0
Lesabe i	0	0	0	0
Kalagheng	0	0	0	0
<b>Tabukan Selatan</b>				

Lanjutan Tabel/Continued Table 4.4.2

<b>Desa/Kelurahan Village/Kelurahan</b>	<b>Banjir Floods</b>	<b>Banjir Bandang Flash Floods</b>	<b>Kekeringan Drought</b>	<b>Kebakaran Hutan dan Lahan Forest and Land Fires</b>
(1)	(6)	(7)	(8)	(9)
Mandoi	0	0	0	0
Malamenggu	0	0	0	0
Birahi	0	0	0	0
Binebas	0	0	0	0
Palareng	0	0	0	0
Batuwingkung	0	0	0	0
Lesabe	0	0	0	0
Bentung	0	0	0	0
Simueng	0	0	0	0
Bukide	0	0	0	0
Laotongan	0	0	0	0
Bulo	0	0	0	0
Lesabe i	0	0	0	0
Kalagheng	0	0	0	0
<b>Tabukan Selatan</b>				

Lanjutan Tabel/*Continued Table* 4.4.2

<b>Desa/Kelurahan Village/Kelurahan</b>	<b>Angin Puyuh/ Puting Beliung/ Topan Tornado/Typhoon</b>	<b>Gelombang Pasang Tidal Wave</b>	<b>Abrasi Abrasion</b>
(1)	(10)	(11)	(12)
Mandoi	0	0	0
Malamenggu	0	0	0
Birahi	0	0	0
Binebas	0	0	0
Palareng	0	0	0
Batuwungkung	1	0	0
Lesabe	0	0	0
Bentung	0	0	0
Simueng	0	0	0
Bukide	0	0	0
Laotongan	0	0	0
Bulo	0	0	0
Lesabe i	0	0	0
Kalagheng	0	0	0
<b>Tabukan Selatan</b>			

Sumber/*Source*: BPS, Pendataan Potensi Desa (Podes) 2021/*BPS-Statistics Indonesia, Village Potential Data Collecting 2021*



**Tabel** 4.4.3  
**Table**

**Banyaknya Korban Jiwa Akibat Bencana Alam Menurut Desa/Kelurahan dan Jenis Bencana Alam di Kecamatan Tabukan Selatan, 2020**  
**Number of Fatalities Due to Natural Disasters by Villages/ Kelurahan and Type of Natural Disaster in Tabukan Selatan Subdistrict, 2020**

Desa/Kelurahan Village/Kelurahan	Gempa Bumi Earthquake	Tsunami Tsunami	Gunung Meletus Volcanic Eruption	Tanah Longsor Landslide
(1)	(2)	(3)	(4)	(5)
Mandai	0	0	0	0
Malamenggu	0	0	0	0
Birahi	0	0	0	0
Binebas	0	0	0	0
Palareng	0	0	0	0
Batuwingkung	0	0	0	0
Lesabe	0	0	0	0
Bentung	0	0	0	0
Simueng	0	0	0	0
Bukide	0	0	0	0
Laotongan	0	0	0	0
Bulo	0	0	0	0
Lesabe i	0	0	0	0
Kalagheng	0	0	0	0
<b>Tabukan Selatan</b>				

Lanjutan Tabel/*Continued Table 4.4.3*

<b>Desa/Kelurahan Village/Kelurahan</b>	<b>Banjir Floods</b>	<b>Banjir Bandang Flash Floods</b>	<b>Kekeringan Drought</b>	<b>Kebakaran Hutan dan Lahan Forest and Land Fires</b>
(1)	(6)	(7)	(8)	(9)
Mandoi	0	0	0	0
Malamenggu	0	0	0	0
Birahi	0	0	0	0
Binebas	0	0	0	0
Palareng	0	0	0	0
Batuwingkung	0	0	0	0
Lesabe	0	0	0	0
Bentung	0	0	0	0
Simueng	0	0	0	0
Bukide	0	0	0	0
Laotongan	0	0	0	0
Bulo	0	0	0	0
Lesabe i	0	0	0	0
Kalagheng	0	0	0	0
<b>Tabukan Selatan</b>				

Lanjutan Tabel/*Continued Table* 4.4.3

<b>Desa/Kelurahan Village/Kelurahan</b>	<b>Angin Puyuh/ Puting Beliung/ Topan Tornado/Typhoon</b>	<b>Gelombang Pasang Tidal Wave</b>	<b>Abrasi Abrasion</b>
(1)	(10)	(11)	(12)
Mandoi	0	0	0
Malamenggu	0	0	0
Birahi	0	0	0
Binebas	0	0	0
Palareng	0	0	0
Batuwungkung	0	0	0
Lesabe	0	0	0
Bentung	0	0	0
Simueng	0	0	0
Bukide	0	0	0
Laotongan	0	0	0
Bulo	0	0	0
Lesabe i	0	0	0
Kalagheng	0	0	0
<b>Tabukan Selatan</b>			

Sumber/*Source*: BPS, Pendataan Potensi Desa (Podes) 2021/*BPS-Statistics Indonesia, Village Potential Data Collecting 2021*

**Tabel** 4.4.4  
**Table**

**Keberadaan Fasilitas/Upaya Antisipasi/Mitigasi Bencana Alam Menurut Desa/Kelurahan di Kecamatan Tabukan Selatan, 2021**  
*Existence of Facilities/Efforts for Anticipation/Mitigation of Natural Disasters by Villages/Kelurahan by Villages/ Kelurahan in Tabukan Selatan Subdistrict, 2021*

<b>Desa/Kelurahan</b> <i>Village/Kelurahan</i>	<b>Sistem Peringatan Dini Bencana Alam</b> <i>Natural Disaster Early Warning System</i>	<b>Sistem Peringatan Dini Khusus Tsunami</b> <i>Tsunami Early Warning System</i>	<b>Perlengkapan Keselamatan</b> <i>Safety Equipment</i>
(1)	(2)	(3)	(4)
Mandoi	Tidak Ada	Bukan Wilayah Tsunami	Tidak Ada
Malamenggu	Tidak Ada	Bukan Wilayah Tsunami	Tidak Ada
Birahi	Tidak Ada	Bukan Wilayah Tsunami	Tidak Ada
Binebas	Tidak Ada	Tidak Ada	Tidak Ada
Palareng	Tidak Ada	Tidak Ada	Tidak Ada
Batuwungkung	Tidak Ada	Tidak Ada	Tidak Ada
Lesabe	Tidak Ada	Tidak Ada	Tidak Ada
Bentung	Tidak Ada	Tidak Ada	Tidak Ada
Simueng	Tidak Ada	Tidak Ada	Tidak Ada
Bukide	Tidak Ada	Bukan Wilayah Tsunami	Tidak Ada
Laotongan	Tidak Ada	Tidak Ada	Tidak Ada
Bulo	Tidak Ada	Tidak Ada	Tidak Ada
Lesabe i	Tidak Ada	Tidak Ada	Tidak Ada
Kalagheng	Tidak Ada	Bukan Wilayah Tsunami	Tidak Ada
<b>Tabukan Selatan</b>			

Lanjutan Tabel/*Continued Table 4.4.4*

Desa/Kelurahan <i>Village/Kelurahan</i>	Rambu-Rambu dan Jalur Evakuasi Bencana <i>Sign and Evacuation Route</i>	Pembuatan, Perawatan, atau Normalisasi: Sungai, Kanal, Tanggul, Parit, Drainase, Waduk, Pantai, dll <i>Manufacture, Maintenance, or Normalization: Rivers, Canals, Embankment, etc</i>
(1)	(5)	(6)
Mandoi	Tidak Ada	Tidak Ada
Malamenggu	Tidak Ada	Tidak Ada
Birahi	Tidak Ada	Tidak Ada
Binebas	Tidak Ada	Tidak Ada
Palareng	Tidak Ada	Ada
Batuwingkung	Tidak Ada	Tidak Ada
Lesabe	Tidak Ada	Tidak Ada
Bentung	Tidak Ada	Tidak Ada
Simueng	Tidak Ada	Tidak Ada
Bukide	Tidak Ada	Tidak Ada
Laotongan	Tidak Ada	Tidak Ada
Bulo	Tidak Ada	Tidak Ada
Lesabe i	Tidak Ada	Ada
Kalagheng	Tidak Ada	Tidak Ada
<b>Tabukan Selatan</b>		

Sumber/*Source*: BPS, Pendataan Potensi Desa (Podes) 2021/*BPS-Statistics Indonesia, Village Potential Data Collecting 2021*

**Tabel**  
**Table** 4.4.5

**Banyaknya Desa/Kelurahan yang Memiliki Kelompok Kegiatan Olahraga Menurut Jenis Olahraga dan Ketersediaan Fasilitas/Lapangan Olahraga di Kecamatan Tabukan Selatan, 2021**  
**Number of Villages/Kelurahan Having Sport Activities Groups by Type of Sport and Availability of Sport Facilities/Fields in Tabukan Selatan Subdistrict, 2021**

Jenis Olahraga <i>Type of Sport</i>	Kondisi Fasilitas/Lapangan Olahraga <i>Condition of Sport Facilities/Fields</i>			Tidak Ada Fasilitas/ Lapangan Olahraga <i>No Sport Facilities/ Fields</i>
	Baik	Rusak Sedang	Rusak Parah	
(1)	(2)	(3)	(4)	(5)
Sepak Bola/ <i>Soccer</i>	6			8
Bola Voli/ <i>Volley Ball</i>	6			8
Bulu Tangkis/ <i>Badminton</i>	6			8
Bola Basket/ <i>Basket Ball</i>	6			8
Tenis Lapangan/ <i>Court Tennis</i>	6			8
Tenis Meja/ <i>Table Tennis</i>	6			8
Futsal/ <i>Futsal</i>	6			8
Renang/ <i>Swimming</i>	6			8
Bela Diri/ <i>Martial Arts</i>	6			8
Bilyard/ <i>Billiards</i>	6			8
Fitnes, Aerobik, dll/ <i>Fitness, Aerobics, etc</i>	6			8
Lainnya/ <i>Others</i>	6			8

Sumber/Source: BPS, Pendataan Potensi Desa (Podes) 2021/BPS-Statistics Indonesia, Village Potential Data Collecting 2021



**05**

**PERTANIAN  
AGRICULTURE**

<https://sangihekab.bps.go.id>

**ST 2023**

**SENSUS PERTANIAN**





**Tabel** 5.1  
**Table**

**Luas Panen Tanaman Sayuran dan Buah-buahan Semusim Menurut Jenis Tanaman di Kecamatan Tabukan Selatan (ha), 2019–2022**  
**Harvested Area of Seasonal Vegetables and Fruits by Kind of Plant in Tabukan Selatan Subdistrict (ha), 2019–2022**

Jenis Tanaman Kind of Plants	2019	2020	2021	2022
(1)	(2)	(3)	(4)	(5)
<b>Sayuran/Vegetables:</b>				
Bawang Merah/Shallots	...	-	-	-
Bawang Putih/Garlic	...	-	-	-
Cabai Besar/Chili/Big Chili	...	-	-	-
Cabai Rawit/Chili/Cayenne Pepper	...	20	19	15
Kentang/Potato	...	-	-	-
Kubis/Cabbage	...	-	-	-
Tomat/Tomato	...	11	10	9

Sumber/Source: BPS, Statistik Pertanian Hortikultura SPH-SBS/BPS-Statistics Indonesia, Agricultural Statistic for Horticulture SPH-SBS

**Tabel** 5.2  
**Table**

**Produksi Tanaman Sayuran dan Buah-buahan Semusim Menurut Jenis Tanaman di Kecamatan Tabukan Selatan (kuintal), 2019–2022**  
**Production of Seasonal Vegetables and Fruits by Kind of Plant in Tabukan Selatan Subdistrict (quintal), 2019–2022**

Jenis Tanaman <i>Kind of Plants</i>	2019	2020	2021	2022
(1)	(2)	(3)	(4)	(5)
<b>Sayuran/Vegetables:</b>				
Bawang Merah/ <i>Shallots</i>	...	-	-	-
Bawang Putih/ <i>Garlic</i>	...	-	-	-
Cabai Besar/ <i>Chili/Big Chili</i>	...	-	-	-
Cabai Rawit/ <i>Chili/Cayenne Pepper</i>	...	165	164	156
Kentang/ <i>Potato</i>	...	-	-	-
Kubis/ <i>Cabbage</i>	...	-	-	-
Tomat/ <i>Tomato</i>	...	-	21	30

Sumber/Source: BPS, Statistik Pertanian Hortikultura SPH-SBS/BPS-Statistics Indonesia, Agricultural Statistic for Horticulture SPH-SBS

**Tabel** 5.3  
**Table**

**Luas Panen Tanaman Biofarmaka Menurut Jenis Tanaman di Kecamatan Tabukan Selatan (m<sup>2</sup>), 2019–2022**  
**Harvested Area of Medicinal Plants by Kind of Plant in Tabukan Selatan Subdistrict (m<sup>2</sup>), 2019–2022**

Jenis Tanaman Kind of Plants	2019	2020	2021	2022
(1)	(2)	(3)	(4)	(5)
Jahe/Ginger	...	115	72	21
Kencur/East Indian Galangal	...	-	-	-
Kunyit/Turmeric	...	80	47	13
Laos/Lengkuas/Galanga	...	30	8	4
Temulawak/Java Turmeric	...	40	14	3

Sumber/Source: BPS, Statistik Pertanian Hortikultura SPH-TBF/BPS-Statistics Indonesia, Agricultural Statistic for Horticulture SPH-TBF

**Tabel 5.4** **Produksi Tanaman Biofarmaka Menurut Jenis Tanaman di Kecamatan Tabukan Selatan (kg), 2019–2022**  
**Table** **Production of Medicinal Plants by Kind of Plant in Tabukan Selatan Subdistrict (kg), 2019–2022**

Jenis Tanaman Kind of Plants	2019	2020	2021	2022
(1)	(2)	(3)	(4)	(5)
Jahe/Ginger	...	45	58	69
Kencur/East Indian Galangal	...	-	-	-
Kunyit/Turmeric	...	108	71	44
Laos/Lengkuas/Galanga	...	29	14	13
Temulawak/Java Turmeric	...	67	32	8

Sumber/Source: BPS, Statistik Pertanian Hortikultura SPH-TBF/BPS-Statistics Indonesia, Agricultural Statistic for Horticulture SPH-TBF

**Tabel**  
**Table** 5.5

**Luas Panen Tanaman Hias Menurut Jenis Tanaman di  
Kecamatan Tabukan Selatan (m<sup>2</sup>), 2019–2022**  
*Harvested Area of Ornamental Plants by Kind of Plant in  
Tabukan Selatan Subdistrict (m<sup>2</sup>), 2019–2022*

Jenis Tanaman <i>Kind of Plants</i>	2019	2020	2021	2022
(1)	(2)	(3)	(4)	(5)
Anggrek/ <i>Orchid</i>	...	100	45	5
Krisan/ <i>Chrysantemum</i>	...	-	-	-
Mawar/ <i>Rose</i>	...	-	-	-
Sedap Malam/ <i>Tuberose</i>	...	-	-	-

Sumber/*Source*: BPS, Statistik Pertanian Hortikultura SPH-TH/BPS-*Statistics Indonesia, Agricultural Statistik for Horticulture SPH-TH*

**Tabel** 5.6  
**Table**

**Produksi Tanaman Hias Menurut Jenis Tanaman di Kecamatan Tabukan Selatan (tangkai), 2019–2022**  
**Production of Ornamental Plants by Kind of Plant in Tabukan Selatan Subdistrict (stalks), 2019–2022**

Jenis Tanaman <i>Kind of Plants</i>	2019	2020	2021	2022
(1)	(2)	(3)	(4)	(5)
Anggrek/ <i>Orchid</i>	...	315	110	43
Krisan/ <i>Chrysantemum</i>	...	-	-	-
Mawar/ <i>Rose</i>	...	-	-	-
Sedap Malam/ <i>Tuberose</i>	...	-	-	-

Sumber/Source: BPS, Statistik Pertanian Hortikultura SPH-TH/BPS-Statistics Indonesia, *Agricultural Statistik for Horticulture SPH-TH*

**Tabel** 5.7  
**Table**

**Produksi Buah-Buahan dan Sayuran Tahunan Menurut Jenis Tanaman di Kecamatan Tabukan Selatan (kuintal), 2019–2022**  
**Production of Annual Fruits and Vegetables by Kind of Plant in Tabukan Selatan Subdistrict (quintal), 2019–2022**

Jenis Tanaman <i>Kind of Plants</i>	2019	2020	2021	2022
(1)	(2)	(3)	(4)	(5)
<b>Buah–Buahan/Fruits:</b>				
Durian/ <i>Durian</i>	...	138	57	217
Jeruk Siam/Keprok/ <i>Orange/Tangerine</i>	...	-	-	-
Mangga/ <i>Mango</i>	...	31	1	11
Pepaya/ <i>Papaya</i>	...	52	70	64
Pisang/ <i>Banana</i>	...	33	11	4
Salak/ <i>Snakefruit</i>	...	-	-	-
Nangka/ <i>Jackfruit</i>	...	63	26	8
Sukun/ <i>Breadfruit</i>	...	18	1	8

Sumber/Source: BPS, Statistik Pertanian Hortikultura SPH-BST/BPS-Statistics Indonesia, Agricultural Statistic for Horticulture SPH-BST





06

**PARIWISATA, TRANSPORTASI, DAN KOMUNIKASI**  
***TOURISM, TRANSPORTATION, AND COMMUNICATION***

<https://sangihekab.bps.go.id>

**ST 2023**

**SENSUS PERTANIAN**



## 6.1 PARIWISATA TOURISM

**Tabel 6.1.1** Jumlah Sarana Akomodasi Menurut Desa/Kelurahan dan Jenis Akomodasi di Kecamatan Tabukan Selatan, 2021  
*Number of Accomodation Facilities by Villages/Kelurahan and Type of Accomodation in Tabukan Selatan Subdistrict, 2021*

Desa/Kelurahan Village/Kelurahan	Hotel Hotel	Penginapan Inn
(1)	(2)	(3)
Mandoi	0	0
Malamenggu	0	0
Birahi	0	0
Binebas	0	0
Palareng	0	0
Batuwingkung	0	0
Lesabe	0	0
Bentung	0	0
Simueng	0	0
Bukide	0	0
Laotongan	0	0
Bulo	0	0
Lesabe i	0	0
Kalagheng	0	0
<b>Tabukan Selatan</b>		

Sumber/Source: BPS, Pendataan Potensi Desa (Podes) 2021/BPS-Statistics Indonesia, Village Potential Data Collecting 2021

## 6.2 TRANSPORTASI TRANSPORTATION

**Tabel 6.2.1** Prasarana dan Sarana Transportasi Antar Desa/Kelurahan Menurut Desa/Kelurahan di Kecamatan Tabukan Selatan, 2021  
**Table** *Inter-Villages/Kelurahan Transportation Infrastructure and Facilities by Villages/Kelurahan in Tabukan Selatan Subdistrict, 2021*

Desa/Kelurahan <i>Village/Kelurahan</i>	Jenis Prasarana Transportasi <i>Type of Transportation Infrastructure</i>	Keberadaan Angkutan Umum <i>Availability of Public Transportation</i>
(1)	(2)	(3)
Mandoi	Darat	Ada, tanpa trayek tetap
Malamenggu	Darat	Ada, dengan trayek tetap
Birahi	Darat	Ada, tanpa trayek tetap
Binebas	Darat	Ada, tanpa trayek tetap
Palareng	Air	Ada, tanpa trayek tetap
Batuwingkung	Air	Ada, tanpa trayek tetap
Lesabe	Darat	Ada, dengan trayek tetap
Bentung	Darat	Ada, tanpa trayek tetap
Simueng	Darat	Ada, tanpa trayek tetap
Bukide	Darat	Ada, tanpa trayek tetap
Laotongan	Air	Ada, tanpa trayek tetap
Bulo	Air	Ada, tanpa trayek tetap
Lesabe i	Darat	Ada, tanpa trayek tetap
Kalagheng	Darat	Ada, tanpa trayek tetap

Lanjutan Tabel/*Continued Table 6.2.1*

<b>Desa/Kelurahan Village/Kelurahan</b>	<b>Jenis Permukaan Jalan Darat Terluas Type of The Widest Road Surface</b>	<b>Dapat Dilalui Kendaraan Bermotor Roda 4 atau Lebih Passable by Vehicle with 4 or more Wheels</b>
(1)	(4)	(5)
Mandoi	Aspal/Beton	Sepanjang tahun
Malamenggu	Aspal/Beton	Sepanjang tahun
Birahi	Aspal/Beton	Sepanjang tahun
Binebas	Aspal/Beton	Sepanjang tahun
Palareng	-	-
Batuwingkung	-	-
Lesabe	Aspal/Beton	Sepanjang tahun
Bentung	Aspal/Beton	Sepanjang tahun
Simueng	Aspal/Beton	Sepanjang tahun
Bukide	Aspal/Beton	Sepanjang tahun
Laotongan	-	-
Bulo	-	-
Lesabe i	Aspal/Beton	Sepanjang tahun
Kalagheng	Aspal/Beton	Sepanjang tahun

Sumber/*Source*: BPS, Pendataan Potensi Desa (Podes) 2021/*BPS-Statistics Indonesia, Village Potential Data Collecting 2021*

### 6.3 KOMUNIKASI COMMUNICATION

**Tabel 6.2.2** Keberadaan Kantor Pos/Pos Pembantu/Rumah Pos, Pos Keliling, dan Perusahaan/Agen Jasa Ekspedisi Swasta Menurut Desa/Kelurahan di Kecamatan Tabukan Selatan, 2021  
*Number of Post Office/Subsidiary of Post Office, Mobile Portal Service, Private Expedition Service Company by Villages/Kelurahan in Tabukan Selatan Subdistrict, 2021*

Desa/Kelurahan <i>Village/Kelurahan</i>	Kantor Pos/Pos Pembantu/Rumah Pos <i>Post Office/Subsidiary of Post Office</i>	Pos Keliling <i>Mobile Portal Service</i>	Perusahaan/Agen Jasa Ekspedisi Swasta <i>Private Expedition Service Company</i>
(1)	(2)	(3)	(4)
Mandoi	Tidak ada	Tidak ada	Tidak ada
Malamenggu	Tidak ada	Tidak ada	Tidak ada
Birahi	Tidak ada	Tidak ada	Tidak ada
Binebas	Tidak ada	Tidak ada	Tidak ada
Palareng	Tidak ada	Tidak ada	Tidak ada
Batuwingkung	Tidak ada	Tidak ada	Tidak ada
Lesabe	Tidak ada	Tidak ada	Tidak ada
Bentung	Tidak ada	Tidak ada	Tidak ada
Simueng	Tidak ada	Tidak ada	Tidak ada
Bukide	Tidak ada	Tidak ada	Tidak ada
Laotongan	Tidak ada	Tidak ada	Tidak ada
Bulo	Tidak ada	Tidak ada	Tidak ada
Lesabe i	Tidak ada	Tidak ada	Tidak ada
Kalagheng	Tidak ada	Tidak ada	Tidak ada
<b>Tabukan Selatan</b>			

Sumber/Source: BPS, Pendataan Potensi Desa (Podes) 2021/BPS-Statistics Indonesia, Village Potential Data Collecting 2021

**Tabel 6.3.1**  
**Table**

**Jumlah Menara Telepon seluler dan Operator Layanan Komunikasi Telepon Seluler Menurut Desa/Kelurahan di Kecamatan Tabukan Selatan, 2021**  
**Number of Base Transceiver Station (BTS) and Cellular Phone Communication Service Operators by Villages/ Kelurahan in Tabukan Selatan Subdistrict, 2021**

Desa/Kelurahan Village/Kelurahan	Jumlah Menara Telepon seluler Number of Base Transceiver Station (BTS)	Jumlah Operator Layanan Komunikasi Telepon Seluler Cellular Phone Communication Service Operators
(1)	(2)	(3)
Mandoi	0	1
Malamenggu	0	1
Birahi	0	1
Binebas	0	1
Palareng	0	1
Batuwingkung	0	1
Lesabe	1	1
Bentung	0	1
Simueng	0	1
Bukide	0	1
Laotongan	0	1
Bulo	0	1
Lesabe i	0	1
Kalagheng	0	1
<b>Tabukan Selatan</b>		

Sumber/Source: BPS, Pendataan Potensi Desa (Podes) 2021/BPS-Statistics Indonesia, Village Potential Data Collecting 2021



**Tabel**  
**Table** 6.3.2

**Kekuatan Sinyal Telepon Seluler dan Jenis Sinyal Internet Telepon Seluler Menurut Desa/Kelurahan di Kecamatan Tabukan Selatan, 2021**  
***The Strenght of Cellular Phone Signal by Villages/Kelurahan in Tabukan Selatan Subdistrict, 2021***

<b>Desa/Kelurahan</b> <b>Village/Kelurahan</b>	<b>Kekuatan Sinyal Telepon Seluler</b> <b><i>The Strenght of Cellular Phone Signal</i></b>	<b>Jenis Sinyal Internet Telepon Seluler</b> <b><i>Type of Cellular Phone Signal</i></b>
(1)	(2)	(3)
Mandai	Sinyal lemah	4G/LTE
Malamenggu	Sinyal lemah	4G/LTE
Birahi	Sinyal kuat	4G/LTE
Binebas	Sinyal lemah	4G/LTE
Palareng	Sinyal lemah	4G/LTE
Batuwungkung	Sinyal lemah	4G/LTE
Lesabe	Sinyal kuat	4G/LTE
Bentung	Sinyal kuat	4G/LTE
Simueng	Sinyal lemah	4G/LTE
Bukide	Sinyal lemah	4G/LTE
Laotongan	Sinyal kuat	4G/LTE
Bulo	Sinyal kuat	4G/LTE
Lesabe i	Sinyal kuat	4G/LTE
Kalagheng	Sinyal kuat	4G/LTE
<b>Tabukan Selatan</b>		

Sumber/Source: BPS, Pendataan Potensi Desa (Podes) 2021/BPS-Statistics Indonesia, Village Potential Data Collecting 2021

07

**PERBANKAN, KOPERASI, DAN PERDAGANGAN**  
**BANKING, COOPERATIVE, AND TRADE**

<https://sangihekab.bps.go.id>

**ST 2023**

**SENSUS PERTANIAN**



**Tabel** 7.1  
**Table**

**Banyaknya Sarana Lembaga Keuangan Bank Menurut Desa/Kelurahan dan Jenis Bank di Kecamatan Tabukan Selatan, 2021**  
**Number of Bank by Villages/Kelurahan and Type of Bank in Tabukan Selatan Subdistrict, 2021**

<b>Desa/Kelurahan Village/Kelurahan</b>	<b>Bank Umum Pemerintah Government Bank</b>	<b>Bank Umum Swasta Private Bank</b>	<b>Bank Perkreditan Rakyat (BPR) Rural Bank</b>
(1)	(2)	(3)	(4)
Mandoi	0	0	0
Malamenggu	0	0	0
Birahi	0	0	0
Binebas	0	0	0
Palareng	0	0	0
Batuwingkung	0	0	0
Lesabe	0	0	0
Bentung	0	0	0
Simueng	0	0	0
Bukide	0	0	0
Laotongan	0	0	0
Bulo	0	0	0
Lesabe i	0	0	0
Kalagheng	0	0	0
<b>Tabukan Selatan</b>			

Sumber/Source: BPS, Pendataan Potensi Desa (Podes) 2021/BPS-Statistics Indonesia, Village Potential Data Collecting 2021

**Tabel** 7.2  
**Table**

**Banyaknya Koperasi Aktif Menurut Menurut Desa/  
Kelurahan dan Jenis Koperasi di Kecamatan Tabukan  
Selatan, 2021**  
*Number of Cooperative by Villages/Kelurahan and Type of  
Cooperative in Tabukan Selatan Subdistrict, 2021*

Desa/Kelurahan <i>Village/Kelurahan</i>	Koperasi Unit Desa (KUD) <i>Village Cooperative Unit</i>	Koperasi Industri Kecil dan Kerajinan Rakyat (Kopinkra) <i>Small Industry and Citizen Handicraft Cooperative</i>
(1)	(2)	(3)
Mandoi	0	0
Malamenggu	0	0
Birahi	0	0
Binebas	0	0
Palareng	0	0
Batuwingkung	0	0
Lesabe	0	0
Bentung	0	0
Simueng	0	0
Bukide	0	0
Laotongan	0	0
Bulo	0	0
Lesabe i	0	0
Kalagheng	0	0
<b>Tabukan Selatan</b>		

Lanjutan Tabel/*Continued Table 7.2*

<b>Desa/Kelurahan Village/Kelurahan</b>	<b>Koperasi Simpan Pinjam (Kospin) Savings and Loan Cooperative</b>	<b>Koperasi Lainnya Other Cooperative</b>
(1)	(4)	(5)
Mandoi	0	0
Malamenggu	0	0
Birahi	0	0
Binebas	0	0
Palareng	0	0
Batuwingkung	0	0
Lesabe	0	0
Bentung	0	0
Simueng	0	0
Bukide	0	0
Laotongan	0	0
Bulo	0	0
Lesabe i	0	0
Kalagheng	0	0
<b>Tabukan Selatan</b>		

Sumber/*Source*: BPS, Pendataan Potensi Desa (Podes) 2021/*BPS-Statistics Indonesia, Village Potential Data Collecting 2021*

**Tabel** 7.3  
**Table**

**Banyaknya Sarana Perdagangan Menurut Desa/Kelurahan dan Jenis Sarana Perdagangan di Kecamatan Tabukan Selatan, 2021**  
**Number of Trade Facilities by Villages/Kelurahan and Type of Trade Facilities in Tabukan Selatan Subdistrict, 2021**

Desa/Kelurahan <i>Village/Kelurahan</i>	Kelompok Pertokoan <i>Shopping Complexs</i>	Pasar dengan Bangunan Permanen <i>Markets in Permanent Building</i>	Pasar dengan Bangunan Semi Permanen <i>Market in Semi Permanent Building</i>
(1)	(2)	(3)	(4)
Mandoi	0	0	0
Malamenggu	0	0	0
Birahi	0	0	0
Binebas	0	0	0
Palareng	0	0	0
Batuwingkung	0	0	0
Lesabe	1	0	1
Bentung	0	0	0
Simueng	0	0	0
Bukide	0	0	0
Laotongan	0	0	0
Bulo	0	0	0
Lesabe i	0	0	0
Kalagheng	0	0	0
<b>Tabukan Selatan</b>			

Lanjutan Tabel/*Continued Table 7.3*

<b>Desa/Kelurahan Village/Kelurahan</b>	<b>Pasar tanpa Bangunan Market without Permanent Building</b>	<b>Mini Market/ Swalayan/ Supermarket Mini Market/Swalayan/ Supermarket</b>	<b>Restoran/ Rumah Makan Restaurant/ Food Stall</b>
(1)	(5)	(6)	(7)
Mandoi	0	0	0
Malamenggu	0	0	0
Birahi	0	0	0
Binebas	0	0	0
Palareng	0	0	0
Batuwingkung	0	0	0
Lesabe	0	0	0
Bentung	0	0	0
Simueng	0	0	0
Bukide	0	0	0
Laotongan	0	0	0
Bulo	0	0	0
Lesabe i	0	0	0
Kalagheng	0	0	0
<b>Tabukan Selatan</b>			

Sumber/*Source*: BPS, Pendataan Potensi Desa (Podes) 2021/BPS-Statistics Indonesia, Village Potential Data Collecting 2021





**ST 2023**  
**SENSUS PERTANIAN**

**BerAKHLAK**  
Berorientasi Pelayanan Akuntabel Kompeten  
Harmonis Loyal Adaptif Kolaboratif

# DATA

## MENCERDASKAN BANGSA

— *Enlighten The Nation* —



BADAN PUSAT STATISTIK  
KABUPATEN KEPULAUAN SANGIHE  
JL. Baru-Tona I, Tahuna Timur 95815  
Telp./Fax: 0432 24547 Email : [bps7103@bps.go.id](mailto:bps7103@bps.go.id)  
Homepage : [www.sangihekab.bps.go.id](http://www.sangihekab.bps.go.id)