

Katalog/Catalog: 1102001.8108021

# KECAMATAN KISAR UTARA DALAM ANGKA

*KISAR UTARA SUBDISTRICT IN FIGURE*

**2 0 2 2**



**BADAN PUSAT STATISTIK  
KABUPATEN MALUKU BARAT DAYA  
BPS - STATISTICS OF MALUKU BARAT DAYA REGENCY**

# KECAMATAN KISAR UTARA DALAM ANGKA

*KISAR UTARA SUBDISTRICT IN FIGURE*

---

**2 0 2 2**



**KECAMATAN KISAR UTARA DALAM ANGKA**  
***Kisar Utara Subdistrict in Figures***  
**2022**

No. Publikasi/*Publication Number*: 81080.2209

Katalog /*Catalog*:1102001.8108021

Ukuran Buku/*Book Size*: 14,8 cm x 21 cm

Jumlah Halaman/*Number of Pages* : xxvii + 100 hal/*pages*

Naskah/*Manuscript*:

BPS Kabupaten Maluku Barat Daya

*BPS-Statistics of Maluku Barat Daya Regency*

Penyunting/*Editor*:

BPS Kabupaten Maluku Barat Daya

*BPS-Statistics of Maluku Barat Daya Regency*

Desain Kover/*Cover Design*:

BPS Kabupaten Maluku Barat Daya

*BPS-Statistics of Maluku Barat Daya Regency*

Diterbitkan oleh/*Published by*:

©BPS Kabupaten Maluku Barat Daya/*BPS-Statistics of Maluku Barat Daya Regency*

Dicetak oleh/*Printed by*:

Dilarang mengumumkan, mendistribusikan, mengomunikasikan, dan/atau menggandakan sebagian atau seluruh isi buku ini untuk tujuan komersil tanpa izin tertulis dari Badan Pusat Statistik Kabupaten Maluku Barat Daya.

*Prohibited to announce, distribute, communicate, and/or copy part or all of this book for commercial purpose without permission from BPS-Statistics Indonesia of Maluku Barat Daya Regency.*

## **TIM PENYUSUN/TEAM MEMBERS**

### **Pengarah/Director**

Herlin Venny Johannes, SST, M.Stat.

### **Penanggung Jawab/Persons in Charge**

Herlin Venny Johannes, SST, M.Stat.

### **Penyunting/Editors**

Andrielza Novedio, S.Tr.Stat. • Eka Majida Agustyani, S.Tr.Stat.

### **Pengolah Data dan Penulis Naskah/Data Processor and Writers**

Andrielza Novedio, S.Tr.Stat. • Eka Majida Agustyani, S.Tr.Stat. • Muhammad  
Tualeka, S.Tr. Stat.

### **Penata Letak/Layout Designers**

Andrielza Novedio, S.Tr.Stat. • Eka Majida Agustyani, S.Tr.Stat. • Hermarwan,  
S.Tr.Stat.

## **KONTRIBUTOR DATA/DATA CONTRIBUTORS**

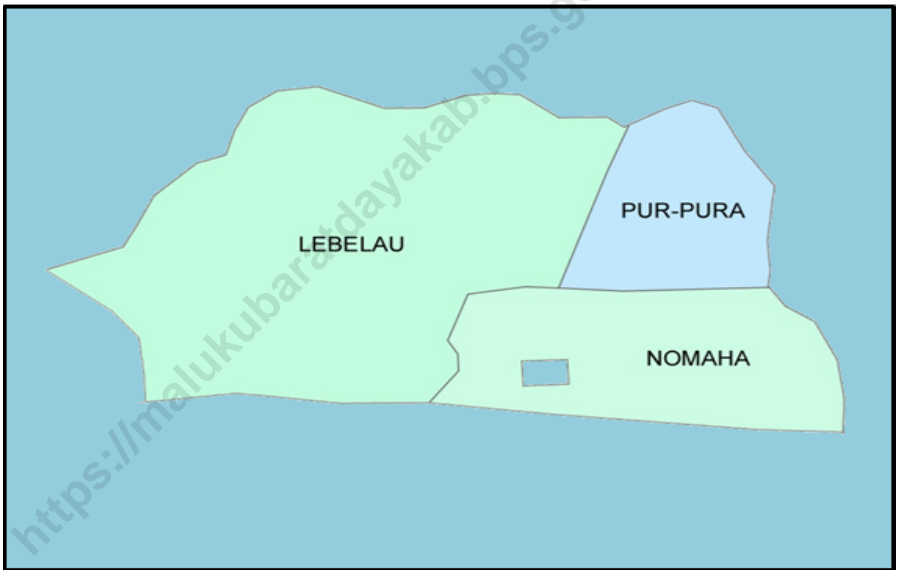
1. Kementerian Agama/*Ministry of Religious Affair*
2. Kementerian Pendidikan dan Kebudayaan/*The Ministry of Education and Culture*
3. Badan Kepegawaian dan Pengembangan Sumber Daya Manusia Kabupaten Maluku Barat Daya/*Personnel and Human Resource Development Department of Maluku Barat Daya Regency*
4. Badan Keuangan dan Aset Daerah Kabupaten Maluku Barat Daya/*Financial and Regional Assets Office of Maluku Barat Daya*
5. Badan Meteorologi Klimatologi dan Geofisika/*Meteorological, Climatology, and Geophysical Agency*
6. *Badan Perencanaan dan Pengembangan Daerah Kabupaten Maluku Barat Daya/ Regional Development Planning Agency of Maluku Barat Daya Regency*
7. *Badan Pusat Statistik/BPS-Statistics Indonesia*
8. Bagian Administrasi Kesejahteraan Rakyat dan Kemasyarakatan Sekretariat Daerah Kabupaten Maluku Barat Daya/ *Department of Administration People Welfare and Sociallogical of Regional Secretariat Maluku Barat Daya Regency*
9. Dinas Kesehatan Kabupaten Maluku Barat Daya/*Health Office of Maluku Barat Daya Regency*
10. Dinas Kependudukan dan Pencatatan Sipil Kabupaten Maluku Barat Daya/*Population and Civil Registration Agency of Maluku Barat Daya Regency*
11. Dinas Pariwisata Kabupaten Maluku Barat Daya/*Tourism Office of Maluku Barat Daya Regency*
12. Dinas Pekerjaan Umum dan Tata Ruang Kab. Maluku Barat Daya/*Public Work and Spatial Office of Maluku Barat Daya Regency*
13. Dinas Perindustrian, Perdagangan, Koperasi, dan Usaha Mikro Kecil dan Menengah Kabupaten Maluku Barat Daya/*Departement of Industry, Trade, Cooperative, and Small-Medium Enterprice of Maluku Barat Daya Regency*
14. Dinas Pertanian Kabupaten Maluku Barat Daya/*Agriculture Office of Maluku Barat Daya Regency*
15. PDAM Kabupaten Maluku Barat Daya/*PDAM of Maluku Barat Daya*
16. PLN Cabang Tiakur/*PLN Tiakur Branch Office*
17. PT. Pos Indonesia Cabang Wonreli, Serwaru, dan Tewa/*PT. Pos Indonesia*

*Branch Wonreli, Serwaru, dan Tapa*

18. Sekretariat DPRD Maluku Barat Daya/*Regional House of Representatives Secretary of Maluku Barat Daya*

<https://malukubaratdayakab.bps.go.id>

**PETA WILAYAH KECAMATAN KISAR UTARA**  
**MAP OF KISAR UTARA SUBDISTRICT**



**KEPALA BPS KABUPATEN MALUKU BARAT DAYA**  
**CHIEF STATISTICIAN OF MALUKU BARAT DAYA REGENCY**



**HERLIN VENNY JOHANNES, SST, M.Stat.**





## KATA PENGANTAR

Kabupaten Maluku Barat Daya Dalam Angka 2022 merupakan publikasi tahunan yang diterbitkan oleh BPS Kabupaten Maluku Barat Daya. Disadari bahwa publikasi ini belum sepenuhnya memenuhi harapan pihak pemakai data khususnya para perencana, namun diharapkan dapat membantu melengkapi penyusunan rencana pembangunan di Kabupaten Maluku Barat Daya.

Publikasi ini dapat terwujud berkat kerja sama dan bantuan dari berbagai pihak baik instansi pemerintah maupun swasta. Kepada semua pihak yang telah memberikan bantuan disampaikan penghargaan dan terima kasih yang sebesar besarnya.

Walaupun publikasi ini telah disiapkan sebaik-baiknya, namun disadari masih ada kekurangan dan kesalahan yang terjadi. Untuk perbaikan publikasi ini, tanggapan dan saran yang bersifat konstruktif dari para pemakai sangat diharapkan.

Tiakur, September 2022

Kepala BPS

Kabupaten Maluku Barat Daya

**Herlin Venny Johannes, SST, M.Stat.**



## **PREFACE**

*Maluku Barat Daya Regency in Figures 2022 is an annual publication written by BPS Regency of Maluku Barat Daya. Honestly, this publication has not perfected yet and has not filled the user's hope, especially for the planners yet, but hopefully it can help to equip compilation of development planning in this new regency.*

*This comprehensive publication has been made possible with the assistance and contribution from several governmental institutions and private organizations. To all parties who have been involved in the preparation of this publication, I would like to express my sincerest appreciation and gratitude.*

*Comments and constructive suggestions for the improvement of this publication are always welcome.*

*Tiakur, September 2022  
Chief Statistician of  
Maluku Barat Daya Regency*

**Herlin Venny Johannes, SST, M.Stat.**

## DAFTAR ISI/CONTENTS

	Halaman <i>Page</i>
Kata Pengantar/ <i>Preface</i> .....	xii
Daftar Isi/ <i>Contents</i> .....	xiii
Daftar Tabel/ <i>List of Tables</i> .....	xv
Daftar Gambar/ <i>List of Figures</i> .....	xxi
Penjelasan Umum/ <i>Explanatory Notes</i> .....	xxiv
Daftar Singkatan/ <i>List of Abbreviation</i> .....	xxvi
1. Geografi dan Iklim/ <i>Geography and Climate</i> .....	1
2. Pemerintahan/ <i>Government</i> .....	11
3. Penduduk/ <i>Population</i> .....	21
4. Sosial dan Kesejahteraan Rakyat/ <i>Social and Welfare</i> .....	31
5. Pertanian/ <i>Agriculture</i> .....	59
6. Pariwisata, Transportasi, dan Komunikasi/ <i>Tourism, Transportation, and Communication</i> .....	73
7. Perbankan, Koperasi, dan Perdagangan/ <i>Banking, Cooperative, and Trade</i> 87	

## DAFTAR TABEL/LIST OF TABLES

Halaman  
Page

### 1. GEOGRAFI DAN IKLIM/GEOGRAPHY AND CLIMATE

#### 1.1 KEADAAN GEOGRAFI GEOGRAPHY CONDITION

- 1.1.1 Luas Daerah Menurut Desa/Kelurahan di Kecamatan Kisar Utara, 2021  
*Total Area by Villages/Kelurahan in Kisar Utara Subdistrict, 2021*..... 7
- 1.1.2 Jarak ke Ibukota Kecamatan dan Ibukota Kabupaten/Kota Menurut Desa/Kelurahan di Kecamatan Kisar Utara (km), 2021  
*Distance to the Subdistrict Capital and Regency/Municipal Capital by Villages/Kelurahan in Kisar Utara Subdistrict (km), 2021* ..... 8

#### 1.2 KEADAAN IKLIM CLIMATE CONDITION

- 1.2.1 Pengamatan Unsur Iklim Menurut Bulan di Stasiun Meteorologi Mathilda Batlayeri Saumlaki, 2021  
*Observation of Climate Elements by Month at Meteorologi Mathilda Batlayeri Saumlaki Station, 2021* ..... 9

### 2. PEMERINTAHAN/GOVERNMENT

#### 2.1 WILAYAH ADMINISTRATIF ADMINISTRATIVE AREA

- 2.1.1 Jumlah Dusun, Rukun Warga (RW) dan Rukun Tetangga (RT) Menurut Desa/Kelurahan di Kecamatan Kisar Utara, 2021  
*Number of Backwoods, Rukun Warga, and Rukun Tetangga by Villages/Kelurahan in Kisar Utara Subdistrict, 2021* ..... 17

#### 2.2 SUMBER DAYA MANUSIA HUMAN RESOURCES

- 2.2.1 Jumlah Pegawai Negeri Sipil Menurut Dinas/instansi Pemerintah Daerah dan Jenis Kelamin, 2021  
*Number of Civil Servants by Institution/Office and Sex, 2021* ..... 18
- 2.2.2 Jumlah Pegawai Negeri Sipil Menurut Golongan Kepangkatan dan Jenis Kelamin di Kecamatan Kisar Utara, 2021

<i>Number of Civil Servants by Hierarchy and Sex in Kisar Utara Subdistrict, 2021 .....</i>	19
---	----

### **3. PENDUDUK/POPULATION**

3.1	Penduduk, Distribusi Persentase Penduduk, Kepadatan Penduduk, Rasio Jenis Kelamin Penduduk Menurut Desa/Kelurahan di Kecamatan Kisar Utara, 2021 <i>Population, Percentage Distribution of Population, Population Density, and Population Sex Ratio by Villages/Kelurahan in Kisar Utara Subdistrict, 2021 .....</i>	27
3.2	Jumlah Penduduk Menurut Kelompok Umur dan Jenis Kelamin di Kecamatan Kisar Utara, 2021 <i>Population by Age Groups and Sex In Kisar Utara Subdistrict, 2021 .....</i>	29

### **4. SOSIAL DAN KESEJAHTERAAN RAKYAT/SOCIAL AND WELFARE**

#### **4.1 PENDIDIKAN EDUCATION**

4.1.1	Banyaknya Desa <sup>1</sup> /Kelurahan yang Memiliki Fasilitas Sekolah Menurut Tingkat Pendidikan di Kecamatan Kisar Utara, 2019–2021 <i>Number of Villages<sup>1</sup>/Kelurahan Having Educational Facilities by Educational Level in Kisar Utara Subdistrict, 2019–2021 .....</i>	40
4.1.2	Jumlah Sekolah Menurut Tingkat Pendidikan di Kecamatan Kisar Utara, 2020/2021 dan 2021/2022 <i>Number of Schools by Educational Level in Kisar Utara Subdistrict, 2020/2021 and 2021/2022.....</i>	41
4.1.3	Jumlah Guru Menurut Tingkat Pendidikan di Kecamatan Kisar Utara, 2020/2021 dan 2021/2022 <i>Number of Teachers by Educational Level in Kisar Utara Subdistrict, 2020/2021 and 2021/2022.....</i>	42
4.1.4	Jumlah Murid Menurut Tingkat Pendidikan di Kecamatan Kisar Utara, 2020/2021 dan 2021/2022 <i>Number of Pupils by Educational Level in Kisar Utara Subdistrict, 2020/2021 and 2021/2022.....</i>	43

**4.2 KESEHATAN  
HEALTH**

4.2.1	Banyaknya Desa/Kelurahan yang Memiliki Sarana Kesehatan Menurut Jenis Sarana Kesehatan di Kecamatan Kisar Utara, 2019–2021 <i>Number of Villages/Kelurahan Health Facilities by Type of Health Facilities in Kisar Utara Subdistrict, 2019–2021</i> .....	44
4.2.2	Banyaknya Warga Penderita Kekurangan Gizi Menurut Desa/Kelurahan di Kecamatan Kisar Utara, 2020 <i>Number of People with Malnutrition by Villages/Kelurahan in Kisar Utara Subdistrict, 2020</i> .....	45

**4.3 PERUMAHAN DAN LINGKUNGAN  
HOUSING AND ENVIRONMENT**

4.3.1	Banyaknya Desa/Kelurahan Menurut Sumber Air Minum Sebagian Besar Keluarga di Kecamatan Kisar Utara, 2019–2021 <i>Number of Villages/Kelurahan by Drinking Water Source of Majority Family in Kisar Utara Subdistrict, 2019–2021</i> .....	46
4.3.2	Banyaknya Keluarga Menurut Desa/Kelurahan dan Jenis Pengguna Listrik di Kecamatan Kisar Utara, 2021 <i>Number of Family by Villages/Kelurahan and Type of Electricity Consumer in Kisar Utara Subdistrict, 2021</i> .....	47
4.3.3	Banyaknya Desa/Kelurahan Menurut Sumber Penerangan Jalan Utama Desa/Kelurahan di Kecamatan Kisar Utara, 2019–2021 <i>Number of Villages/Kelurahan by Source of Villages/Kelurahan's Main Street Illumination in Kisar Utara Subdistrict, 2019–2021</i> .....	48
4.3.4	Banyaknya Desa/Kelurahan Menurut Penggunaan Fasilitas Tempat Buang Air Besar Sebagian Besar Keluarga di Kecamatan Kisar Utara, 2019–2021 <i>Number of Villages/Kelurahan by Toilet Facility Used by Majority Family in Kisar Utara Subdistrict, 2019–2021</i> .....	49
4.3.5	Banyaknya Desa/Kelurahan Menurut Jenis Bahan Bakar untuk Memasak yang Digunakan Sebagian Besar Keluarga di Kecamatan Kisar Utara, 2021 <i>Number of Villages/Kelurahan by Type of Cooking Fuel Used by Majority Family in Kisar Utara Subdistrict, 2021</i> .....	50

**4.4 AGAMA DAN SOSIAL LAINNYA**

**RELIGION AND OTHER SOCIAL AFFAIRS**

4.4.1	Jumlah Tempat Peribadatan Menurut Desa/ Kelurahan di Kecamatan Kisar Utara, 2021 <i>Number of Worship Places by Villages/Kelurahan in Kisar Utara Subdistrict, 2021</i> .....	51
4.4.2	Banyaknya Kejadian Bencana Alam Menurut Desa/Kelurahan dan Jenis Bencana Alam di Kecamatan Kisar Utara, 2020 <i>Number of Natural Disaster Events by Villages/Kelurahan and Type of Natural Disaster in Kisar Utara Subdistrict, 2020</i> .....	52
4.4.3	Banyaknya Korban Jiwa Akibat Bencana Alam Menurut Desa/Kelurahan dan Jenis Bencana Alam di Kecamatan Kisar Utara, 2020 <i>Number of Fatalities Due to Natural Disasters by Villages/Kelurahan and Type of Natural Disaster in Kisar Utara Subdistrict, 2020</i> .....	55
4.4.4	Keberadaan Fasilitas/Upaya Antisipasi/Mitigasi Bencana Alam Menurut Desa/Kelurahan di Kecamatan Kisar Utara, 2021 <i>Existence of Facilities/Efforts for Anticipation/Mitigation of Natural Disasters by Villages/Kelurahan by Villages/Kelurahan in Kisar Utara Subdistrict, 2021</i> .....	58
4.4.5	Banyaknya Desa/Kelurahan yang Memiliki Kelompok Kegiatan Olahraga Menurut Jenis Olahraga dan Ketersediaan Fasilitas/ Lapangan Olahraga di Kecamatan Kisar Utara, 2021 <i>Number of Villages/Kelurahan Having Sport Activities Groups by Type of Sport and Availability of Sport Facilities/Fields in Kisar Utara Subdistrict, 2021</i> .....	60
<b>5.</b>	<b>PERTANIAN/AGRICULTURE</b>	
5.1	Luas Panen Tanaman Sayuran dan Buah-buahan Semusim Menurut Jenis Tanaman di Kecamatan Kisar Utara (ha), 2019–2021 <i>Harvested Area of Seasonal Vegetables and Fruits by Kind of Plant in Kisar Utara Subdistrict (ha), 2019–2021</i> .....	67
5.2	Produksi Tanaman Sayuran dan Buah-buahan Semusim Menurut Jenis Tanaman di Kecamatan Kisar Utara (kuintal), 2019–2021 <i>Production of Seasonal Vegetables and Fruits by Kind of Plant in Kisar Utara Subdistrict (quintal), 2019–2021</i> .....	68

5.3	Luas Panen Tanaman Biofarmaka Menurut Jenis Tanaman di Kecamatan Kisar Utara (m <sup>2</sup> ), 2019–2021 <i>Harvested Area of Medicinal Plants by Kind of Plant in Kisar Utara Subdistrict (m<sup>2</sup>), 2019–2021</i> .....	69
5.4	Produksi Tanaman Biofarmaka Menurut Jenis Tanaman di Kecamatan Kisar Utara (kg), 2019–2021 <i>Production of Medicinal Plants by Kind of Plant in Kisar Utara Subdistrict (kg), 2019–2021</i> .....	70
5.5	Luas Panen Tanaman Hias Menurut Jenis Tanaman di Kecamatan Kisar Utara (m <sup>2</sup> ), 2019–2021 <i>Harvested Area of Ornamental Plants by Kind of Plant in Kisar Utara Subdistrict (m<sup>2</sup>), 2019–2021</i> .....	71
5.6	Produksi Tanaman Hias Menurut Jenis Tanaman di Kecamatan Kisar Utara (tangkai), 2019–2021 <i>Production of Ornamental Plants by Kind of Plant in Kisar Utara Subdistrict (stalks), 2019–2021</i> .....	72
5.7	Produksi Buah-Buahan dan Sayuran Tahunan Menurut Jenis Tanaman di Kecamatan Kisar Utara (kuintal), 2019–2021 <i>Production of Annual Fruits and Vegetables by Kind of Plant in Kisar Utara Subdistrict (quintal), 2019–2021</i> .....	73
<b>6.</b>	<b>PARIWISATA, TRANSPORTASI, DAN KOMUNIKASI/ TOURISM, TRANSPORTATION, AND COMMUNICATION</b>	
<b>6.1</b>	<b>PARIWISATA TOURISM</b>	
6.1.1	Jumlah Sarana Akomodasi Menurut Desa/Kelurahan dan Jenis Akomodasi di Kecamatan Kisar Utara, 2021 <i>Number of Accomodation Facilities by Villages/Kelurahan and Type of Accomodation in Kisar Utara Subdistrict, 2021</i> .....	81
<b>6.2</b>	<b>TRANSPORTASI TRANSPORTATION</b>	
6.2.1	Prasarana dan Sarana Transportasi Antar Desa/Kelurahan Menurut Desa/Kelurahan di Kecamatan Kisar Utara, 2021 <i>Inter-Villages/Kelurahan Transportation Infrastructure and Facilities by Villages/Kelurahan in Kisar Utara Subdistrict, 2021</i> .....	82



**6.3 KOMUNIKASI  
COMMUNICATION**

6.2.2	Keberadaan Kantor Pos/Pos Pembantu/Rumah Pos, Pos Keliling, dan Perusahaan/Agen Jasa Ekspedisi Swasta Menurut Desa/Kelurahan di Kecamatan Kisar Utara, 2021 <i>Number of Post Office/Subsidiary of Post Office, Mobile Portal Service, Private Expedition Service Company by Villages/Kelurahan in Kisar Utara Subdistrict, 2021</i> .....	84
6.3.1	Jumlah Menara Telepon seluler dan Operator Layanan Komunikasi Telepon Seluler Menurut Desa/ Kelurahan di Kecamatan Kisar Utara, 2021 <i>Number of Base Transceiver Station (BTS) and Cellular Phone Communication Service Operators by Villages/Kelurahan in Kisar Utara Subdistrict, 2021</i> .....	85
6.3.2	Kekuatan Sinyal Telepon Seluler dan Jenis Sinyal Internet Telepon Seluler Menurut Desa/Kelurahan di Kecamatan Kisar Utara, 2021 <i>The Strenght of Celular Phone Signal by Villages/Kelurahan in Kisar Utara Subdistrict, 2021</i> .....	86
<b>7.</b>	<b>PERBANKAN, KOPERASI, DAN PERDAGANGAN/ BANKING, COOPERATIVE, AND TRADE</b>	
7.1	Banyaknya Sarana Lembaga Keuangan Bank Menurut Desa/ Kelurahan dan Jenis Bank di Kecamatan Kisar Utara, 2021 <i>Number of Bank by Villages/Kelurahan and Type of Bank in Kisar Utara Subdistrict, 2021</i> .....	95
7.2	Banyaknya Koperasi Aktif Menurut Menurut Desa/Kelurahan dan Jenis Koperasi di Kecamatan Kisar Utara, 2021 <i>Number of Cooperative by Villages/Kelurahan and Type of Cooperative in Kisar Utara Subdistrict, 2021</i> .....	96
7.3	Banyaknya Sarana Perdagangan Menurut Desa/Kelurahan dan Jenis Sarana Perdagangan di Kecamatan Kisar Utara, 2021 <i>Number of Trade Facilities by Villages/Kelurahan and Type of Trade Facilities in Kisar Utara Subdistrict, 2021</i> .....	98

## DAFTAR GAMBAR/LIST OF FIGURES

		Halaman Page
1.1	Infografis Geografis dan Luas Wilayah Kecamatan Kisar Utara, 2021 <b><i>Infographic of Geographic and Area in Kisar Utara Subdistrict, 2021</i></b> .....	5
1.2	Jarak ke Ibukota Kecamatan Menurut Desa/ Kelurahan di Kecamatan Kisar Utara (km), 2021 <i>Distance to the Subdistrict Capital by Village/Kelurahan in Kisar Utara Subdistrict (km), 2021</i> .....	6
2.1	Jumlah Pegawai Negeri Sipil Menurut Golongan Kepangkatan dan Jenis Kelamin di Kecamatan Kisar Utara, 2021 <i>Number of Civil Servants by Hierarchy and Sex in Kisar Utara Subdistrict, 2021</i> .....	15
2.2	Jumlah Pegawai Negeri Sipil Menurut Dinas/instansi Pemerintah Daerah di Kecamatan Kisar Utara, 2021 <i>Number of Civil Servants by Institution/Office in Kisar Utara Subdistrict, 2021</i> .....	16
3.1	Penduduk, Kepadatan Penduduk, Rasio Jenis Kelamin di Kecamatan Kisar Utara, 2021 <i>Population, Population Density, and Population Sex Ratio in Kisar Utara Subdistrict, 2021</i> .....	25
3.2	Distribusi Persentase Penduduk Menurut Desa/ Kelurahan di Kecamatan Kepulauan Romang, 2021 <i>Percentage Distribution of Population by Villages/Kelurahan in Kepulauan Romang Subdistrict, 2021</i> .....	26
4.1	Jumlah Sekolah Menurut Tingkat Pendidikan di Kecamatan Kisar Utara, 2021/2022 <i>Number of Schools by Educational Level in Kisar Utara Subdistrict, 2021/2022</i> .....	38
4.2	Banyaknya Keluarga Menurut Desa/Kelurahan dan Jenis Pengguna Listrik di Kecamatan Kisar Utara, 2021 <i>Number of Family by Villages/Kelurahan and Type of Electricity Consumer in Kisar Utara Subdistrict, 2021</i> .....	39
5.1	Luas Panen dan Produksi Tanaman Sayuran di Kecamatan Kisar Utara, 2021	

	Halaman Page
	65
5.2	66
6.1	79
6.2	80
7.1	93
7.2	94

## PENJELASAN UMUM/EXPLANATORY NOTES

Tanda-tanda, satuan-satuan, dan lain-lainnya yang digunakan dalam publikasi ini adalah sebagai berikut:

*Symbols, measurement units, and acronyms which are used in this publication, are as follows:*

### 1. TANDA-TANDA/SYMBOLS

Data tidak tersedia/ <i>Data not available</i> .....	: ...
Tidak ada atau nol / <i>Null or zero</i> .....	: -
Data dapat diabaikan/ <i>Data negligible</i> .....	: 0
Tanda decimal/ <i>Decimal point</i> .....	: ,
Data tidak dapat ditampilkan/ <i>Not applicable</i> .....	: NA
Angka estimasi/ <i>Estimated figures</i> .....	: e
Angka diperbaiki/ <i>Revised figures</i> .....	: r
Angka sementara/ <i>Preliminary figures</i> .....	: x
Angka sangat sementara/ <i>Very preliminary figures</i> .....	: xx
Angka sangat sangat sementara/ <i>Very very preliminary figures</i> .....	: xxx

### 2. SATUAN/UNITS

barel/ <i>barrel</i> .....	: 158,99 liter/ <i>litres</i> = 1/6,2898 m <sup>3</sup>
hektar (ha)/ <i>hectare (ha)</i> .....	: 10 000 m <sup>2</sup>
kilometer (km)/ <i>kilometres (km)</i> .....	: 1 000 meter/ <i>meters (m)</i>
knot/ <i>knot</i> .....	: 1,8523 km/jam ( <i>km/hour</i> )
kuintal/ <i>quintal</i> .....	: 100 kg
KWh .....	: 1 000 Watt hour
MWh .....	: 1 000 KWh
liter (untuk beras)/ <i>litre (for rice)</i> .....	: 0,80 kg
MMSCF .....	: 1/35,3 m <sup>3</sup>
metrik ton (m.ton)/ <i>metric ton (m. ton)</i> .....	: 0,98421 long ton = 1 000 kg
ons/ <i>ounce</i> .....	: 28,31 gram/ <i>grams</i>
ton .....	: 1 000 kg

Satuan lain: buah, dus, butir, helai/lembar, kaleng, batang, pulsa, ton kilometer (ton-km), jam, menit, persen (%).

*Other units: unit, pack, pieces, sheet, tin, pulse, ton-kilometres(ton-km), hour, minute, percent (%).*

Perbedaan angka di belakang koma disebabkan oleh pembulatan angka.  
*The difference in decimal numbers is caused by rounding.*

## DAFTAR SINGKATAN/LIST OF ABBREVIATION

SI	: Stasiun Iklim/ <i>Climate Station</i>
SMPK	: Stasiun Meterologi Pertanian Khusus/ <i>Special Agricultural Meteorological Station</i>
t.t	: Tempat tidur/ <i>Bed</i>
BCG	: Bacillus Calmette Guerin
DPT	: Difteri, Pertusis, Tetanus/ <i>Diphtheria, Tetanus, and Pertussis</i>
TT	: Tetanus Toxoid
IOT	: Industri Obat Tradisional/ <i>Traditional Medicine Industry</i>
IKOT	: Industri Kecil Obat Tradisional/ <i>Traditional Medicine Small Industry</i>
Alkes	: Alat kesehatan/ <i>Health Kits</i>
PKRT	: Perbekalan Kesehatan Rumah tangga/ <i>Household Health Logistics</i>
Kompl	: Komplemen/ <i>Complement</i>
IRTP	: Industri Pangan Produksi Rumah Tangga/ <i>Foods Home Industry</i>
PBF	: Pedagang Besar Farmasi/ <i>Pharmacy Whole-seller</i>
GFK	: Gudang Farmasi Kab/Kota/Regency/ <i>Municipality Pharmacy Warehouse</i>
RB	: Rumah Bersalin/ <i>Delivery House</i>
Pustu	: Puskesmas pembantu/ <i>Auxiliary Public Health Center</i>
BP	: Balai Pengobatan/ <i>Polyclinic</i>
TPS	: Tempat Pembuangan Sampah Sementara / <i>landfill</i>
Jamkesmas	: Jaminan kesehatan masyarakat miskin/ <i>Poor public health insurance</i>
PJKMU	: Program Jaminan Kesehatan Masyarakat Umum/ <i>General Public Health Insurance Program</i>
SIUP	: Surat Ijin Usaha Perdagangan/ <i>Trading Permission Letter</i>
TDP	: Tanda Daftar Perusahaan/ <i>Company Registration Identity</i>
API	: Angka Pengenal Importir/ <i>Importer's Identity Number</i>

01

GEOGRAFI & IKLIM  
*/GEOGRAPHY & CLIMATE*

01

<https://malumbangkab.go.id>

## PENJELASAN TEKNIS

1. Berdasarkan posisi geografisnya, Kecamatan Kisar Utara memiliki batas-batas: Utara – Kecamatan Kepulauan Romang; Selatan – Kecamatan Pulau-pulau Terselatan; Barat – Kecamatan Wetar Timur; Timur – Kecamatan Letti.
2. Kecamatan Kisar Utara terdiri dari 3 desa yaitu desa:
  - Lebelau
  - Nomaha
  - PurPuraKetiganya terletak di satu pulau yang sama, yakni pulau Kisar.

## TECHNICAL NOTES

1. *In terms of geographic position, Kisar Utara Subdistrict has boundaries as follows: North – Kepulauan Romang Subdistrict; South – Pulau-pulau Terselatan Subdistrict; West – Wetar Timur District; East – Letti Subdistrict.*
2. *Kisar Utara Subdistrict has 3 village as follows:*
  - *Lebelau*
  - *Nomaha*
  - *PurPura**The villages spreading over one island which is Kisar island.*

## ULASAN

Luas wilayah daratan Kecamatan Kisar Utara seluas 16,79 km<sup>2</sup>. Desa Lebelau merupakan desa dengan luas wilayah terbesar di kecamatan Kisar Utara atau sekitar 62% dari luas wilayah dari kecamatan tersebut diikuti oleh desa Nomaha dengan persentase luas wilayah sebesar 24%. Sedangkan desa Purpura merupakan desa dengan luas wilayah terkecil atau sekitar 14% persen dari luas wilayah kecamatan Kisar Utara.

Ibukota kecamatan Kisar Utara terletak di desa Lebelau. Jarak antara Ibukota Kecamatan ke desa-desa:

1. Lebelau – Nomaha: 5 km.
2. Lebelau – Purpura: 4 km.

Topografi Kisar Utara sebagian besar merupakan Lereng dengan kemiringan sedang.

## DESCRIPTION

*Total land area of Kisar Utara Subdistrict is 16,79 km<sup>2</sup>. Lebelau village is the village with the largest area in Kisar Utara Subdistrict or approximately 62% of the area of these districts followed by Nomaha village with an area percentage of 24%. While Purpura village is the village with the smallest area, or about 14% percent of the area of Kisar Utara Subdistrict.*

*The Subdistric Capital of Kisar Utara located at Lebelau. Distance between Subdistrict Capital to villages:*

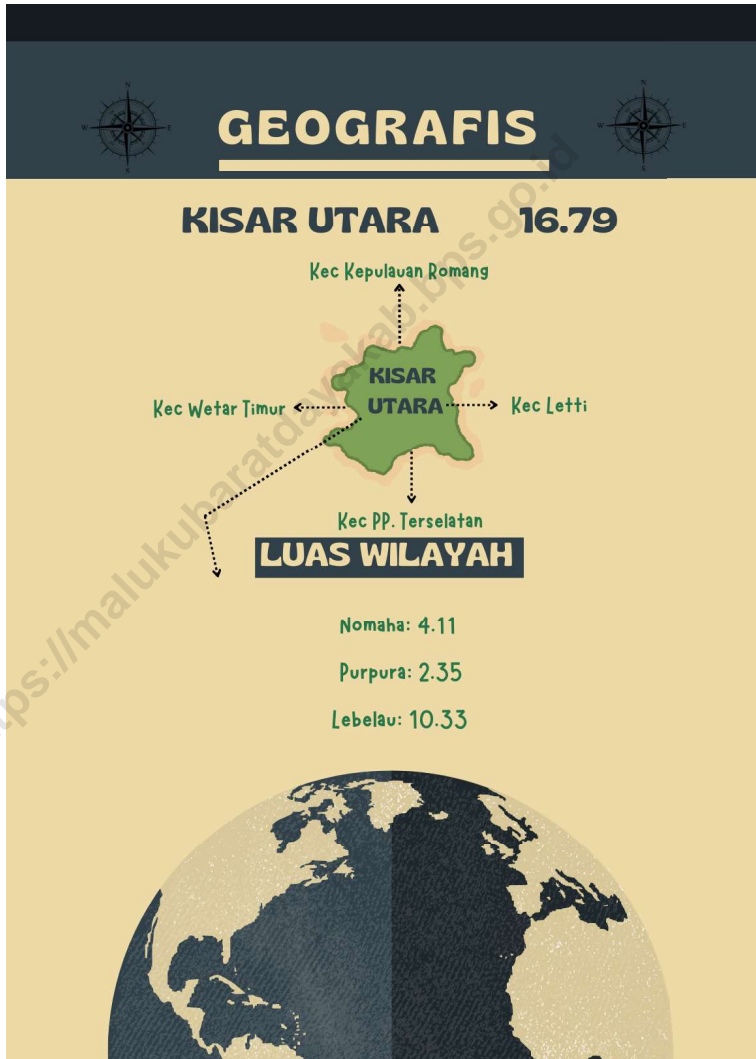
- 1. Lebelau - Nomaha: 5 km.*
- 2. Lebelau – Purpura: 4 km.*

*The topography in Kisar Utara is mostly hillslide with medium slope.*



**Gambar 1.1**  
**Figures**

**Infografis Geografis dan Luas Wilayah Kecamatan Kisar Utara, 2021**  
**Infographic of Geographic and Area in Kisar Utara Subdistrict, 2021**



Sumber/Source: Badan Perencanaan dan Pembangunan Daerah Kabupaten Maluku Barat Daya/Regional Bureau of Development Planning of Maluku Barat Daya Regency

**Gambar** 1.2  
**Figures**

**Jarak ke Ibukota Kecamatan Kisar Utara (km), 2021**  
**Distance to the Subdistrict Capital by Village/Kelurahan**  
**in Kisar Utara Subdistrict (km), 2021**



Sumber/Source: BPS, Pendataan Potensi Desa (Podes) 2021/BPS-Statistics Indonesia, Village Potential Data Collecting 2021

**1.1 KEADAAN GEOGRAFI  
GEOGRAPHY CONDITION**

**Tabel 1.1.1 Luas Daerah Menurut Desa/Kelurahan di Kecamatan Kisar Utara, 2021**  
**Table Total Area by Villages/Kelurahan in Kisar Utara Subdistrict, 2021**

<b>Desa/Kelurahan Village/Kelurahan</b>	<b>Luas Total Area (km<sup>2</sup>/sq.km)</b>	<b>Persentase terhadap Luas Kecamatan Percentage to Subdistrict Area</b>
(1)	(2)	(3)
Nomaha	4,11	24,48
Purpura	2,35	14,00
Lebelau	10,33	61,52
<b>Kisar Utara</b>	<b>16,79</b>	<b>100,00</b>

Sumber/Source: Badan Perencanaan dan Pembangunan Daerah Kabupaten Maluku Barat Daya/Regional Bureau of Development Planning of Maluku Barat Daya Regency

**Tabel** 1.1.2  
**Table**

**Jarak ke Ibukota Kecamatan dan Ibukota Kabupaten/Kota Menurut Desa/Kelurahan di Kecamatan Kisar Utara (km), 2021**  
*Distance to the Subdistrict Capital and Regency/Municipal Capital by Villages/Kelurahan in Kisar Utara Subdistrict (km), 2021*

<b>Desa/Kelurahan</b> <i>Village/Kelurahan</i>	<b>Jarak ke Ibukota Kecamatan</b> <i>Distance to Subdistrict Capital</i>	<b>Jarak ke Ibukota Kabupaten/ Kota</b> <i>Distance to Regency/Municipal Capital</i>
(1)	(2)	(3)
Nomaha	5	80
Purpura	4	79
Lebelau	-	80

Sumber/Source: BPS, Pendataan Potensi Desa (Podes) 2021/BPS-Statistics Indonesia, Village Potential Data Collecting 2021

## 1.2 KEADAAN IKLIM CLIMATE CONDITION

**Tabel 1.2.1** Pengamatan Unsur Iklim Menurut Bulan di Stasiun Meteorologi Mathilda Batlayeri Saumlaki, 2021  
**Table** *Observation of Climate Elements by Month at Meteorologi Mathilda Batlayeri Saumlaki Station, 2021*

Bulan Month	Jumlah Curah Hujan Number of Precipitation (mm)	Jumlah Hari Hujan (hari) Number of Rainy Days (day)
(1)	(2)	(3)
Januari/January	351,3	26
Februari/February	586,5	21
Maret/March	156,8	19
April/April	115,6	14
Mei/May	284,44	22
Juni/June	107,2	22
Juli/July	137,1	17
Agustus/August	42,6	19
September/September	42,0	13
Oktober/October	15,4	5
November/November	148,5	21
Desember/December	291,2	23

Sumber/Source: Badan Meteorologi Klimatologi dan Geofisika Stasiun Meteorologi Mathilda Batlayeri Saumlaki/Meteorological, Climatological, and Geophysical Agency of Mathilda Batlayeri Saumlaki Meteorological Station

02

PEMERINTAHAN  
/ GOVERNMENT

02

<https://maluku.bar.tdjayakab.bps.go.id>

## PENJELASAN TEKNIS

**Dusun** adalah bagian wilayah desa yang merupakan lingkungan pelaksanaan pemerintah desa.

**Pegawai Negeri Sipil** adalah seseorang yang harus memenuhi syarat-syarat yang ditetapkan dalam peraturan perundang-undangan yang berlaku, diangkat oleh pejabat yang berwenang dan disertai tugas dalam jabatan negeri atau disertai tugas-tugas negeri lainnya yang ditetapkan berdasarkan suatu peraturan perundang-undangan serta digaji menurut peraturan yang berlaku.

## TECHNICAL NOTES

**Backwood** is part of a village which is an execution environment of village government.

**Civil Servant** is someone who have met the conditions set out in the laws and regulations in force, appointed by authorized official and entrusted with tasks in state office or assigned with other state tasks defined by a laws and regulations and paid according to applicable regulations.

## ULASAN

Di Kecamatan Kisar Utara, terdapat 2 dusun yang terletak di Desa Lebelau yang bernama Dusun Putihair Timur dan Putihair Barat.

Hingga Desember 2021, Kecamatan Kisar Utara memiliki 3 desa dan 2 dusun.

Jumlah pegawai negeri di kantor Kecamatan 26, Puskesmas sebanyak 15 orang, sekolah sebanyak 45 orang, dan UPTD sebanyak 11 orang, terdiri dari pegawai laki-laki 44 orang dan perempuan 53 orang.

## DESCRIPTION

*In Kisar Utara Subdistrict, there is 2 subvillage located in Lebelau Village, it called Putihair Timur and Putihair Barat Backwoods.*

*Since December 2021, Kisar Utara Subdistrict has 3 villages and 2 backwoods.*

*The number of civil servants in the 26 Subdistrict office, Public Health Center is 15 people, the school is 45 people, and Agency Offices is 11 people, consisted of 44 male and 53 female.*



**Gambar 2.1**  
**Figures**

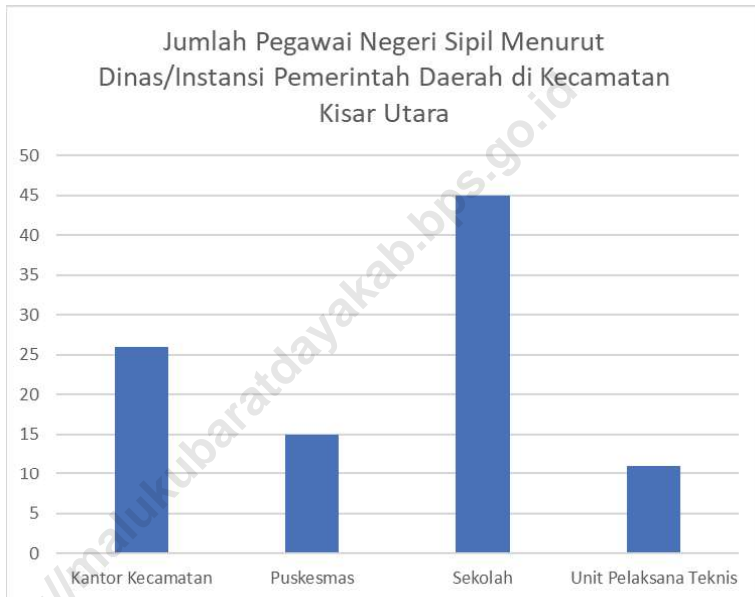
**Jumlah Pegawai Negeri Sipil Menurut Golongan  
Kepangkatan dan Jenis Kelamin di Kecamatan Kisar  
Utara, 2021**  
*Number of Civil Servants by Hierarchy and Sex in Kisar  
Utara Subdistrict, 2021*



Sumber/Source: Badan Kepegawaian dan Pengembangan SDM Kabupaten Maluku Barat Daya/Personnel and Human Resource Development Department of Maluku Barat Daya Regency

**Gambar 2.2**  
**Figures**

**Jumlah Pegawai Negeri Sipil Menurut Dinas/instansi Pemerintah Daerah di Kecamatan Kisar Utara, 2021**  
**Number of Civil Servants by Institution/Office in Kisar Utara Subdistrict, 2021**



Sumber/Source : Badan Kepegawaian dan Pengembangan SDM Kabupaten Maluku Barat Daya/ Personnel and Human Resource Development Department of Maluku Barat Daya Regency

## 2.1 WILAYAH ADMINISTRATIF ADMINISTRATIVE AREA

**Tabel 2.1.1** Jumlah Dusun, Rukun Warga (RW) dan Rukun Tetangga (RT) Menurut Desa/Kelurahan di Kecamatan Kisar Utara, 2021  
*Number of Backwoods, Rukun Warga, and Rukun Tetangga by Villages/Kelurahan in Kisar Utara Subdistrict, 2021*

Desa/Kelurahan <i>Village/Kelurahan</i>	Dusun <i>Backwoods</i>	Rukun Warga (RW) <i>Rukun Warga</i>	Rukun Tetangga (RT) <i>Rukun Tetangga</i>
(1)	(2)	(3)	(4)
Nomaha	-	-	-
Purpura	-	-	-
Lebelau	2	-	-
<b>Kisar Utara</b>	<b>2</b>	<b>-</b>	<b>-</b>

Sumber/Source: Bagian Tata Pemerintahan Kantor Bupati Kabupaten Maluku Barat Daya/Regent Office of Maluku Barat Daya Regency  
or Department of Administration

## 2.2 SUMBER DAYA MANUSIA HUMAN RESOURCES

**Tabel 2.2.1** Jumlah Pegawai Negeri Sipil Menurut Dinas/instansi Pemerintah Daerah dan Jenis Kelamin, 2021  
**Table** *Number of Civil Servants by Institution/Office and Sex, 2021*

Pemerintah Daerah <i>Local Government</i>	Laki-Laki <i>Male</i>	Perempuan <i>Female</i>	Jumlah <i>Total</i>
(1)	(2)	(3)	(4)
Kantor Kecamatan <i>Subdistrict Office</i>	17	9	26
Puskesmas <i>Public Health Center</i>	6	9	15
Sekolah (TK, SD, dan SMP) <i>School (Kindergarten, Elementary School, Junior High School)</i>	13	32	45
Unit Pelaksana Teknis <i>Technical Implementing Unit</i>	8	3	11

Sumber/Source: Badan Kepegawaian dan Pengembangan SDM Kabupaten Maluku Barat Daya/ *Personnel and Human Resource Development Department of Maluku Barat Daya Regency*

**Tabel** 2.2.2  
**Table**

**Jumlah Pegawai Negeri Sipil Menurut Golongan  
Kepangkatan dan Jenis Kelamin di Kecamatan Kisar Utara,  
2021**  
*Number of Civil Servants by Hierarchy and Sex in Kisar  
Utara Subdistrict, 2021*

<b>Golongan Kepangkatan Hierarchy</b>	<b>Laki-Laki Male</b>	<b>Perempuan Female</b>	<b>Jumlah Total</b>
(1)	(2)	(3)	(4)
Golongan I	1	0	1
Golongan II	24	19	43
Golongan III	16	29	45
Golongan IV	3	5	8
<b>Jumlah/Total</b>	44	53	97

Sumber/Source: Badan Kepegawaian dan Pengembangan SDM Kabupaten Maluku Barat Daya/Personnel and Human Resource Development Department of Maluku Barat Daya Regency

03

P E N D U D U K  
/ P O P U L A T I O N

03

<https://malukubabaitdayakab.bps.go.id>

## PENJELASAN TEKNIS

**Penduduk** adalah kumpulan manusia yang menempati wilayah geografi dan ruang tertentu.

**Laju pertumbuhan penduduk** adalah perubahan jumlah penduduk di suatu wilayah tertentu setiap tahunnya. Kegunaannya adalah memprediksi jumlah penduduk suatu wilayah di masa yang akan datang.

**Rasio jenis kelamin** adalah perbandingan antara jumlah penduduk pria dan jumlah penduduk wanita pada suatu daerah dan pada waktu tertentu, yang biasanya dinyatakan dalam banyaknya penduduk pria per 100 wanita.

**Kepadatan penduduk** adalah jumlah penduduk dalam setiap wilayah seluas satu kilometer persegi.

## TECHNICAL NOTES

**Population** is a group of people who occupy certain geographic areas and spaces.

**The rate of population growth** is a change in the number of people in a particular area each year. Its purpose is to predict the population of a region in the future.

**The sex ratio** is the ratio between the number of males and the number of females in an area and at a particular time, which is usually expressed in the number of males per 100 females

**The population density** is the number of people in every area of one square kilometer.

## ULASAN

Jumlah penduduk Kecamatan Kisar Utara pada tahun 2021 adalah 3.024 jiwa. Desa Lebelau merupakan desa yang memiliki jumlah penduduk terbesar yaitu sebesar 1.809 jiwa. Namun kepadatan penduduk tertinggi berada di Purpura yaitu sebesar 205,11 jiwa per kilometer.

Penduduk Kecamatan Kisar Utara didominasi oleh penduduk laki-laki, hal tersebut dapat dilihat dari nilai rasio jenis kelamin sebesar 103,50.

## DESCRIPTION

*Populations of Kisar Utara Subdistrict on 2021 were 3,024 peoples. Lebelau Village was the biggest numbers of population with 1,809 peoples. But the highest population density was in Purpura with 205.11 peoples per square kilometer.*

*The population of Kisar Utara Subdistrict was dominated by male population, it can be shown from the number of sex ratio which was 103.50.*



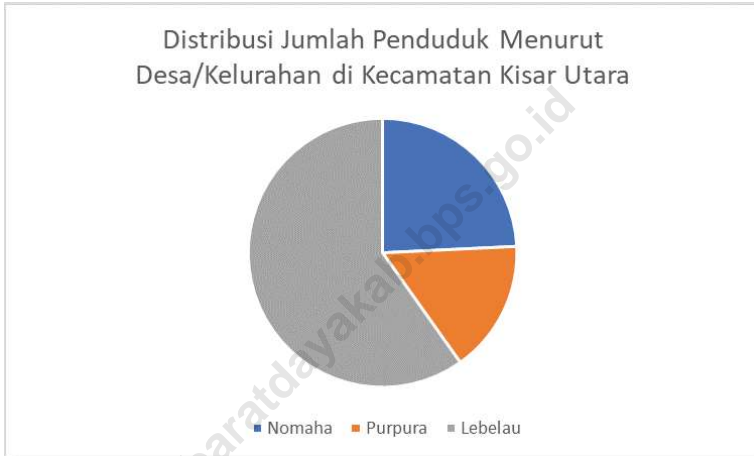
**Gambar** 3.1  
**Figures**

**Penduduk, Kepadatan Penduduk, Rasio Jenis Kelamin di  
Kecamatan Kisar Utara, 2021**  
*Population, Population Density, and Population Sex  
Ratio in Kisar Utara Subdistrict, 2021*



**Gambar 3.2**  
**Figures**

**Distribusi Persentase Penduduk Menurut Desa/Kelurahan di Kecamatan Kepulauan Romang, 2021**  
*Percentage Distribution of Population by Villages/  
Kelurahan in Kepulauan Romang Subdistrict, 2021*



Sumber/Source : Dinas Kependudukan dan Catatan Sipil Kabupaten Maluku Barat Daya/Demography and Civil Notes  
Office of Maluku Barat Daya Regency

**Tabel** 3.1  
**Table**

**Penduduk, Distribusi Persentase Penduduk, Kepadatan Penduduk, Rasio Jenis Kelamin Penduduk Menurut Desa/ Kelurahan di Kecamatan Kisar Utara, 2021**  
*Population, Percentage Distribution of Population, Population Density, and Population Sex Ratio by Villages/ Kelurahan in Kisar Utara Subdistrict, 2021*

Desa/Kelurahan Village/Kelurahan	Penduduk/Population		
	Laki-Laki/Male	Perempuan/Female	Jumlah/Total
(1)	(2)	(3)	(4)
Nomaha	350	383	733
Purpura	250	232	482
Lebelau	938	871	1 809
<b>Kisar Utara</b>	<b>1 538</b>	<b>1 486</b>	<b>3 024</b>

Lanjutan Tabel/*Continued Table 3.1*

<b>Desa/Kelurahan Village/Kelurahan</b>	<b>Persentase Penduduk Percentage of Total Population</b>	<b>Kepadatan Penduduk (per Km<sup>2</sup>) Population Density per sq.km</b>	<b>Rasio Jenis Kelamin Penduduk Population Sex Ratio</b>
(1)	(5)	(6)	(7)
Nomaha	24,24	178,35	91,38
Purpura	15,94	205,11	107,76
Lebelau	59,82	175,12	107,69
<b>Kisar Utara</b>	<b>100,00</b>	<b>180,11</b>	<b>103,50</b>

Sumber/*Source*: Dinas Kependudukan dan Catatan Sipil Kabupaten Maluku Barat Daya/*Demography and Civil Notes Office of Maluku Barat Daya Regency*

**Tabel 3.2**  
**Table**

**Jumlah Penduduk Menurut Kelompok Umur dan Jenis Kelamin di Kecamatan Kisar Utara, 2021**  
**Population by Age Groups and Sex In Kisar Utara Subdistrict, 2021**

Kelompok Umur Age Groups	Jenis Kelamin/Sex		
	Laki-Laki Male	Perempuan Female	Jumlah Total
(1)	(2)	(3)	(4)
0-4	112	95	207
5-9	182	174	356
10-14	182	188	370
15-19	136	109	245
20-24	142	134	276
25-29	138	111	249
30-34	116	101	217
35-39	113	122	235
40-44	90	81	171
45-49	62	69	131
50-54	54	60	114
55-59	56	56	112
60-64	56	67	123
65-69	54	55	109
70-74	26	34	60
75+	19	30	49
<b>Kisar Utara</b>	<b>1 538</b>	<b>1 486</b>	<b>3 024</b>

Sumber/Source: Dinas Kependudukan dan Catatan Sipil Kabupaten Maluku Barat Daya/Demography and Civil Notes Office of Maluku Barat Daya Regency

04

SOSIAL &  
KESEJAHTERAAN RAKYAT  
*/SOCIAL & WELFARE*

04

## PENJELASAN TEKNIS

1. **Rasio murid-guru** adalah perbandingan antara jumlah murid dengan jumlah guru pada jenjang pendidikan tertentu.
2. **Puskesmas** adalah unit pelaksana teknis dinas kabupaten/kota yang bertanggungjawab menyelenggarakan pembangunan kesehatan di suatu wilayah kerja.
3. **Posyandu** adalah kegiatan kesehatan dasar yang diselenggarakan dari, oleh dan untuk masyarakat yang dibantu oleh petugas kesehatan.
4. **Rumah sakit** adalah tempat pemeriksaan dan perawatan kesehatan, biasanya berada di bawah pengawasan dokter/tenaga medis, yang melayani penderita yang sakit untuk berobat rawat jalan atau rawat inap.
5. **Keluarga Pengguna Listrik PLN (Perusahaan Listrik Negara)** adalah keluarga pengguna/pelanggan listrik yang disalurkan oleh PLN dengan atau tanpa meteran resmi dari PLN.
6. **Keluarga Pengguna Listrik Non-PLN** adalah keluarga pengguna/pelanggan listrik selain PLN, misalnya diesel/generator, listrik diusahakan oleh pemerintah

## TECHNICAL NOTES

1. **Pupil-teacher ratio** is the ratio between the number of students by the number of teachers at the level of education.
2. **Public Health Center** is a technical unit office of district/city that responsible to organize health Development in a work area.
3. **Maternal & Child Health Center** is a basic health activity that organized from, by and for the people who are assisted by health workers.
4. **Hospital** is place for health check, usually controlled/supervised by doctor/medical personnel to serve the ill patients to get outpatient or inpatient treatment services.
5. **Family of PLN (State Electricity Company) Electric Consumer** is user family/customer of electricity supplied by State Electricity Company with or without official meter.
6. **Family of Electric Consumer of Non-State Electricity Company (Non-PLN)** is user family/customer of electricity supplied besides by National Electricity Company,

daerah, swasta, atau listrik swadaya masyarakat.

*eg diesel/generator, power cultivated by the local government, private, and electricity based on community.*

- 7. Keluarga Bukan Pengguna Listrik** adalah keluarga yang tidak menggunakan listrik sebagai sumber energi untuk penerangan rumah.
- 7. Non-Electricity Consuming Family** is family that do not use electricity as a source of energy for home lighting.
- 8. Sumber Penerangan Jalan Utama** adalah jenis penerangan dan sumber pembiayaan penerangan yang ada di jalan utama desa. DikSerampokan menjadi: listrik diusahakan oleh pemerintah, listrik non-pemerintah, dan non-listrik.
- 8. The Source of Main Street Lighting** is the type of lighting and the source of budgeting of the existing lighting in the main street of the village. It's grouped into: state electricity, nonstate electricity, and non-electric
- 9. Bahan Bakar** adalah jenis bahan yang digunakan untuk memasak oleh mayoritas keluarga di desa/kelurahan.
- 9. Fuel** is the type of material that is used for cooking by the majority of families in village/sub-district
- 10. Bencana Alam** adalah peristiwa atau serangkaian peristiwa bencana yang terjadi dalam kurun waktu 3 tahun terakhir. Salam suatu kejadian bencana alam dapat menimbulkan beberapa peristiwa alam lainnya, seperti gempa bumi, tsunami, gunung Meletus, banjir, kekeringan, angin topan, dan tanah longsong sehingga mengakibatkan kerugian materi maupun non-materi.
- 10. Natural Disaster** is an event or series of events of disaster among the last 3 years that threaten and disrupt the lives and livelihoods caused by natural factors such as: earthquake, tsunami, volcanic eruption, flood, flash flood, drought, typhoon/cyclone, and landslide so it can lead to result in loss of material and non-material.



- 11. Sistem Peringatan Dini Bencana Alam** adalah serangkaian kegiatan pemberian peringatan sesegera mungkin kepada masyarakat tentang kemungkinan terjadinya bencana alam pada suatu tempat oleh lembaga yang berwenang. Sistem peringatan dini bencana alam yang dimaksud, misalnya peringatan dini terhadap warga mengenai status Hilanggian pintu air, status gunung, d.s.b yang disampaikan melalui kentongan, pemberitahuan dengan loud speaker, dan lainnya.
- 11. Natural Disaster Early Warning System** is a series of activities warnings about the possibility of a natural disaster to local community by regulatory authorities. The natural disaster early warning system referred here is early warning to residents regarding the status of sluice height, mountain status, etc., which is conveyed through kentongan, notification with loud speakers, and others
- 12. Sistem Peringatan Dini Tsunami** adalah fasilitas pendeteksian kejadian bencana alam tsunami untuk memberikan peringatan dini sebelum bencana alam tsunami datang/menimpa desa/kelurahan. Sistem ini menggunakan peralatan teknologi tinggi sebagai alat atau sarana untuk memonitor kapan dan di mana bencana alam tsunami itu akan terjadi. Cakupan wilayah sistem peringatan dini tsunami meliputi semua desa kelurahan yang dapat dijangkau oleh sistem tersebut dan bukan hanya desa/kelurahan dimana lokasi alat tersebut berada.
- 12. Tsunami Early Warning System** is a facility of early detection of tsunami occurrence to provide early warning for the population before the tsunami hit the village/sub-district. This system uses high technology equipment as a tool to monitor when and where the tsunami will occur. The coverage area of the tsunami early warning system covers all villages/sub-districts that can be reached by the system and not just the village/sub-districts where the location of the equipment is located.
- 13. Perlengkapan Keselamatan** adalah perlengkapan yang diupayakan/disediakan oleh aparat setempat maupun warga
- 13. Safety Equipment** is equipment that sought/provided by local apparatus or village community to anticipate the occurrence of natural

desa untukantisipasi maupun evakuasi korban saat terjadi bencana alam, seperti: perahu karet, tenda, persediaan masker, dan sebagainya.

*disasters, such as providing rubber boats, tents, masks stock, etc.*

**14. Rambu-rambu dan Jalur Evakuasi** adalah rambu-rambu/ tanda dan jalur atau rute khusus yang digunakan untuk evakuasi pada saat terjadi bencana alam. Rambu-rambu dan jalur atau rute ini bisa tersedia di desa/kelurahan dalam bentuk apapun, misal peta, petunjuk evakuasi, dan lokasi aman untuk berkumpul (muster point). Hal yang terpenting adalah jika sewaktu-waktu terjadi bencana alam, warga desa/ kelurahan tahu jalur atau rute evakuasi yang harus dilewati.

**14. Evacuation Route** is a path or a special route that is used for evacuation when a natural disaster is occurred. These routes could be available in the village in any form, e.g. maps, evacuation instructions, and muster point. The most important thing is that in case of a natural disaster, the villagers have clear evacuation route that must be followed.

## **ULASAN**

Jumlah Sekolah Dasar di Kecamatan Kisar Utara sebanyak 4 sekolah dengan jumlah murid sebesar 486 murid dan SMP sebanyak 1 unit sekolah dengan 135 murid.

## **DESCRIPTION**

*The numbers of Elementary Schools in Kisar Utara Subdistrict were 4 units with 486 pupils and The Junior High Schools were 1 units with 135 pupils.*

<https://malukubaratdayakab.bps.go.id>

**Gambar 4.1**  
**Figures**

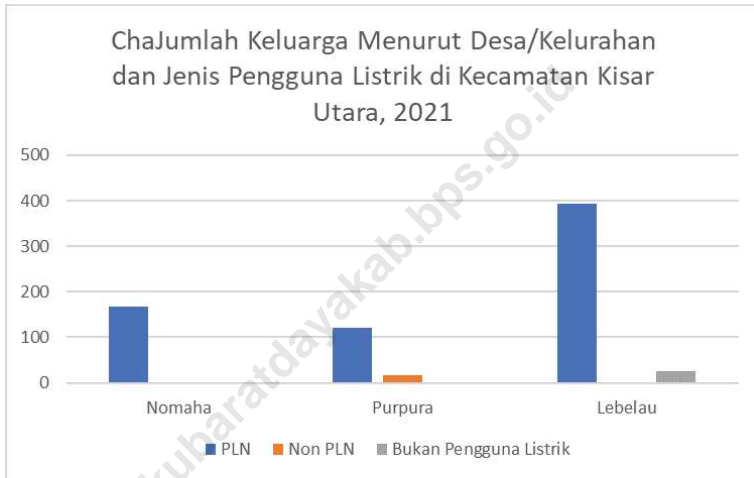
**Jumlah Sekolah Menurut Tingkat Pendidikan di  
Kecamatan Kisar Utara, 2021/2022**  
*Number of Schools by Educational Level in Kisar Utara  
Subdistrict, 2021/2022*



Sumber/Source : Dinas Pendidikan dan Kebudayaan Kabupaten Maluku Barat Daya/Education and Cultural Office of Maluku Barat Daya Regency

**Gambar 4.2**  
**Figures**

**Banyaknya Keluarga Menurut Desa/Kelurahan dan Jenis Pengguna Listrik di Kecamatan Kisar Utara, 2021**  
**Number of Family by Villages/Kelurahan and Type of Electricity Consumer in Kisar Utara Subdistrict, 2021**



Sumber/Source : BPS, Pendataan Potensi Desa (Podes) 2021/BPS-Statistics Indonesia, Village Potential Data Collecting 2021

#### 4.1 PENDIDIKAN EDUCATION

**Tabel 4.1.1** Banyaknya Desa<sup>1</sup>/Kelurahan yang Memiliki Fasilitas Sekolah Menurut Tingkat Pendidikan di Kecamatan Kisar Utara, 2019–2021  
**Number of Villages<sup>1</sup>/Kelurahan Having Educational Facilities by Educational Level in Kisar Utara Subdistrict, 2019–2021**

Tingkat Pendidikan Educational Level	2019	2020	2021
(1)	(2)	(3)	(4)
Sekolah Dasar (SD) Primary School	3	3	3
Madrasah Ibtidaiyah (MI) Madrasah Ibtidaiyah	-	-	-
Sekolah Menengah Pertama (SMP) Junior High School	2	2	2
Madrasah Tsanawiyah (MTs) Madrasah Tsanawiyah (MTs)	-	-	-
Sekolah Menengah Atas (SMA) Senior High School	-	-	-
Sekolah Menengah Kejuruan (SMK) Vocational High School	1	1	1
Madrasah Aliyah (MA) Madrasah Aliyah	-	-	-
Akademi/Perguruan Tinggi Academy/University	-	-	-

Catatan/Note: <sup>1</sup>Desa pada tabel ini termasuk Unit Permukiman Transmigrasi (UPT) yang masih dibina oleh kementerian terkait/  
Villages in this table include Transmigration Settlement Unit which is still fostered by the relevant ministries.

Sumber/Source: BPS, Pendataan Potensi Desa (Podes) 2020 dan 2021/BPS-Statistics Indonesia, Village Potential Data Collecting 2020 and 2021

**Tabel 4.1.2**  
**Table**

**Jumlah Sekolah Menurut Tingkat Pendidikan di Kecamatan Kisar Utara, 2020/2021 dan 2021/2022**  
**Number of Schools by Educational Level in Kisar Utara Subdistrict, 2020/2021 and 2021/2022**

Tingkat Pendidikan Educational Level	Negeri/Public		Swasta/Private		Jumlah/Total	
	2020/2021	2021/2022	2020/2021	2021/2022	2020/2021	2021/2022
(1)	(2)	(3)	(4)	(5)	(6)	(7)
Taman Kanak-Kanak (TK) <sup>1</sup> /Kindergarten <sup>1</sup>	-	-	4	3	4	3
Raudatul Athfal (RA) <sup>2</sup> Raudatul Athfal (RA) <sup>2</sup>	-	-	-	-	-	-
Sekolah Dasar (SD) <sup>1</sup> Elementary Schools <sup>1</sup>	2	2	2	2	4	4
Madrasah Ibtidaiyah (MI) <sup>2</sup> /Madrasah Ibtidaiyah (MI) <sup>2</sup>	-	-	-	-	-	-
Sekolah Menengah Pertama (SMP) <sup>1</sup> /Junior High Schools <sup>1</sup>	2	2	-	-	2	2
Madrasah Tsanawiyah (MTs) <sup>2</sup> /Madrasah Tsanawiyah (MTs) <sup>2</sup>	-	-	-	-	-	-
Sekolah Menengah Atas (SMA) <sup>1</sup> /Senior High Schools <sup>1</sup>	-	-	-	-	-	-
Sekolah Menengah Kejuruan (SMK) <sup>1</sup> Vocational High Schools <sup>1</sup>	1	1	-	-	1	1
Madrasah Aliyah (MA) <sup>2</sup> Madrasah Aliyah (MA) <sup>2</sup>	-	-	-	-	-	-

Catatan/Note: <sup>3</sup> Seluruh Raudatul Athfal (RA) berstatus swasta/All Raudatul Athfal (RA) are private

Sumber/Source: <sup>1</sup> KDinas Pendidikan dan Kebudayaan Kabupaten Maluku Barat Daya/Education and Cultural Office of Maluku Barat Daya Regency

<sup>2</sup> Kementerian Agama Kabupaten Maluku Barat Daya/Ministry of Religious Affairs of Maluku Barat Daya Regency

**Tabel** 4.1.3  
**Table**

**Jumlah Guru Menurut Tingkat Pendidikan di Kecamatan Kisar Utara, 2020/2021 dan 2021/2022**  
**Number of Teachers by Educational Level in Kisar Utara Subdistrict, 2020/2021 and 2021/2022**

Tingkat Pendidikan Educational Level	Negeri/Public		Swasta/Private		Jumlah/Total	
	2020/2021	2021/2022	2020/2021	2021/2022	2020/2021	2021/2022
(1)	(2)	(3)	(4)	(5)	(6)	(7)
Taman Kanak-Kanak (TK) <sup>1</sup> /Kindergarten <sup>1</sup>	-	-	13	8	13	8
Raudatul Athfal (RA) <sup>2</sup> Raudatul Athfal (RA) <sup>2</sup>	-	-	-	-	-	-
Sekolah Dasar (SD) <sup>1,3</sup> Elementary Schools <sup>1,3</sup>	14	16	17	21	31	37
Madrasah Ibtidaiyah (MI) <sup>2</sup> /Madrasah Ibtidaiyah (MI) <sup>2</sup>	-	-	-	-	-	-
Sekolah Menengah Pertama (SMP) <sup>1,3</sup> / Junior High Schools <sup>1,3</sup>	34	33	-	-	34	33
Madrasah Tsanawiyah (MTs) <sup>2</sup> /Madrasah Tsanawiyah (MTs) <sup>2</sup>	-	-	-	-	-	-
Sekolah Menengah Atas (SMA) <sup>1,3</sup> /Senior High Schools <sup>1,3</sup>	-	-	-	-	-	-
Sekolah Menengah Kejuruan (SMK) <sup>1,3,4</sup> Vocational High Schools <sup>1,3,4</sup>	18	15	-	-	18	15
Madrasah Aliyah (MA) <sup>2</sup> Madrasah Aliyah (MA) <sup>2</sup>	-	-	-	-	-	-

Catatan/Note: <sup>3</sup> Jumlah guru termasuk kepala sekolah dan guru/The total of teachers including headmaster and teacher.

<sup>4</sup> Guru yang mengajar di dua sekolah atau lebih dihitung di masing-masing sekolah/Teacher who taught in two schools or more counted in every school.

Sumber/Source: <sup>1</sup> Dinas Pendidikan dan Kebudayaan Kabupaten Maluku Barat Daya/Education and Cultural Office of Maluku Barat Daya Regency

<sup>2</sup> Kementerian Agama Kabupaten Maluku Barat Daya/Ministry of Religious Affairs of Maluku Barat Daya Regency



**Tabel** 4.1.4  
**Table**

**Jumlah Murid Menurut Tingkat Pendidikan di Kecamatan Kisar Utara, 2020/2021 dan 2021/2022**  
**Number of Pupils by Educational Level in Kisar Utara Subdistrict, 2020/2021 and 2021/2022**

Tingkat Pendidikan Educational Level	Negeri/Public		Swasta/Private		Jumlah/Total	
	2020/2021	2021/2022	2020/2021	2021/2022	2020/2021	2021/2022
(1)	(2)	(3)	(4)	(5)	(6)	(7)
Taman Kanak-Kanak (TK) <sup>1</sup> /Kindergarten <sup>1</sup>	-	-	172	120	172	120
Raudatul Athfal (RA) <sup>2</sup> Raudatul Athfal (RA) <sup>2</sup>	-	-	-	-	-	-
Sekolah Dasar (SD) <sup>1</sup> Elementary Schools <sup>1</sup>	270	268	214	218	484	486
Madrasah Ibtidaiyah (MI) <sup>2</sup> /Madrasah Ibtidaiyah (MI) <sup>2</sup>	-	-	-	-	-	-
Sekolah Menengah Pertama (SMP) <sup>1</sup> /Junior High Schools <sup>1</sup>	292	311	-	-	292	311
Madrasah Tsanawiyah (MTs) <sup>2</sup> /Madrasah Tsanawiyah (MTs) <sup>2</sup>	-	-	-	-	-	-
Sekolah Menengah Atas (SMA) <sup>1</sup> /Senior High Schools <sup>1</sup>	-	-	-	-	-	-
Sekolah Menengah Kejuruan (SMK) <sup>1</sup> Vocational High Schools <sup>1</sup>	66	69	-	-	66	69
Madrasah Aliyah (MA) <sup>2</sup> Madrasah Aliyah (MA) <sup>2</sup>	-	-	-	-	-	-

Sumber/Source: <sup>1</sup> Dinas Pendidikan dan Kebudayaan Kabupaten Maluku Barat Daya/Education and Cultural Office of Maluku Barat Daya Regency

<sup>2</sup> Kementerian Agama Kabupaten Maluku Barat Daya/Ministry of Religious Affairs of Maluku Barat Daya Regency

## 4.2 KESEHATAN HEALTH

**Tabel 4.2.1 Banyaknya Desa/Kelurahan yang Memiliki Sarana Kesehatan Menurut Jenis Sarana Kesehatan di Kecamatan Kisar Utara, 2019–2021**  
**Number of Villages/Kelurahan Health Facilities by Type of Health Facilities in Kisar Utara Subdistrict, 2019–2021**

Jenis Sarana Kesehatan <i>Type of Health Facilities</i>	2019	2020	2021
(1)	(2)	(3)	(4)
Rumah Sakit <i>Hospital</i>	-	-	-
Rumah Sakit Bersalin <i>Maternity Hospital</i>	-	-	-
Poliklinik/Balai Pengobatan <i>Polyclinic</i>	-	-	-
Puskesmas Rawat Inap <i>Public Health Center with Inpatient Care</i>	1	1	1
Puskesmas Tanpa Rawat Inap <i>Public Health Center without Inpatient Care</i>	-	-	-
Apotek <i>Pharmacy</i>	-	-	-

Sumber/Source: BPS, Pendataan Potensi Desa (Podes) 2019–2021/BPS-Statistics Indonesia, Village Potential Data Collecting 2019–2021

**Tabel** 4.2.2  
**Table**

**Banyaknya Warga Penderita Kekurangan Gizi Menurut Desa/Kelurahan di Kecamatan Kisar Utara, 2020**  
**Number of People with Malnutrition by Villages/Kelurahan in Kisar Utara Subdistrict, 2020**

<b>Desa/Kelurahan</b> <b>Village/Kelurahan</b>	<b>2020</b>
(1)	(2)
Nomaha	-
Purpura	-
Lebelau	-
<b>Kisar Utara</b>	-

Sumber/Source: BPS, Pendataan Potensi Desa (Podes) 2021/BPS-Statistics Indonesia, Village Potential Data Collecting 2021

### 4.3 PERUMAHAN DAN LINGKUNGAN HOUSING AND ENVIRONMENT

**Tabel 4.3.1** Banyaknya Desa/Kelurahan Menurut Sumber Air Minum Sebagian Besar Keluarga di Kecamatan Kisar Utara, 2019–2021  
**Table** *Number of Villages/Kelurahan by Drinking Water Source of Majority Family in Kisar Utara Subdistrict, 2019–2021*

Sumber Air Minum Source of Drinking Water	2019	2020	2021
(1)	(2)	(3)	(4)
Air Kemasan Bermerk/ <i>Branded Bottled Water</i>	-	-	-
Air Isi Ulang/ <i>Refil Water</i>	-	-	-
Leding Dengan Meteran/ <i>Metered Piped Water</i>	-	-	-
Leding Tanpa Meteran/ <i>Non Metered Piped Water</i>	-	-	-
Sumur Bor atau Pempa/ <i>Artesian Well or Pumped Water</i>	-	-	-
Sumur/ <i>Well</i>	3	3	3
Mata Air/ <i>Spring</i>	-	-	-
Sungai/Danau/Kolam/ Waduk/Situ/ Embung/Bendungan/ <i>River/Lake/Pond/ Reservoir/Dam</i>	-	-	-
Air Hujan/ <i>Rainwater</i>	-	-	-
Lainnya/ <i>Others</i>	-	-	-

Sumber/Source: BPS, Pendataan Potensi Desa (Podes) 2019–2021/BPS-Statistics Indonesia, *Village Potential Data Collecting 2019–2021*

**Tabel** 4.3.2  
**Table**

**Banyaknya Keluarga Menurut Desa/Kelurahan dan Jenis Pengguna Listrik di Kecamatan Kisar Utara, 2021**  
**Number of Family by Villages/Kelurahan and Type of Electricity Consumer in Kisar Utara Subdistrict, 2021**

Desa/Kelurahan <i>Village/Kelurahan</i>	Pengguna Listrik <i>Electricity Consumer</i>		Jumlah <i>Total</i>	Bukan Pengguna Listrik <i>Not Electricity Consumer</i>
	PLN <i>State Electricity Company</i>	Non PLN <i>Non-State Electricity Company</i>		
(1)	(2)	(3)	(4)	(5)
Nomaha	168	-	168	-
Purpura	122	-	122	16
Lebelau	394	-	394	26
<b>Kisar Utara</b>	684	-	684	42

Sumber/Source: BPS, Pendataan Potensi Desa (Podes) 2021/BPS-Statistics Indonesia, Village Potential Data Collecting 2021

**Tabel** 4.3.3  
**Table**

**Banyaknya Desa/Kelurahan Menurut Sumber Penerangan Jalan Utama Desa/Kelurahan di Kecamatan Kisar Utara, 2019–2021**  
**Number of Villages/Kelurahan by Source of Villages/ Kelurahan's Main Street Illumination in Kisar Utara Subdistrict, 2019–2021**

Sumber Penerangan Jalan Utama <i>Source of Main Street Illumination</i>	2019	2020	2021
(1)	(2)	(3)	(4)
Listrik Pemerintah/ <i>State Electricity</i>	-	1	1
Listrik Non Pemerintah/ <i>Non-State Electricity</i>	-	-	-
Non Listrik/ <i>Non-Electric</i>	-	-	-

Sumber/*Source*: BPS, Pendataan Potensi Desa (Podes) 2019–2021/*BPS-Statistics Indonesia, Village Potential Data Collecting 2019–2021*

**Tabel**  
**Table** 4.3.4

**Banyaknya Desa/Kelurahan Menurut Penggunaan Fasilitas Tempat Buang Air Besar Sebagian Besar Keluarga di Kecamatan Kisar Utara, 2019–2021**  
**Number of Villages/Kelurahan by Toilet Facility Used by Majority Family in Kisar Utara Subdistrict, 2019–2021**

<b>Fasilitas Tempat Buang Air Besar Toilet Facility</b>	<b>2019</b>	<b>2020</b>	<b>2021</b>
(1)	(2)	(3)	(4)
<b>Jamban/Toilet</b>			
Sendiri/Private	3	3	3
Bersama/Shared	-	-	-
Umum/Public	-	-	-
<b>Bukan Jamban/Non-Toilet</b>	-	-	-
<b>Kisar Utara</b>	<b>3</b>	<b>3</b>	<b>3</b>

Sumber/Source: BPS, Pendataan Potensi Desa (Podes) 2019–2021/BPS-Statistics Indonesia, Village Potential Data Collecting 2019–2021

**Tabel** 4.3.5  
**Table**

**Banyaknya Desa/Kelurahan Menurut Jenis Bahan Bakar untuk Memasak yang Digunakan Sebagian Besar Keluarga di Kecamatan Kisar Utara, 2021**  
**Number of Villages/Kelurahan by Type of Cooking Fuel Used by Majority Family in Kisar Utara Subdistrict, 2021**

<b>Jenis Bahan Bakar untuk Memasak</b> <i>Type of Cooking Fuel</i>	<b>2021</b>
(1)	(2)
Listrik/ <i>Electric</i>	-
Elpiji 5,5 kg/ <i>Blue Gas 5.5 kg-LPG</i>	-
Elpiji 12 kg/ <i>12 kg-LPG</i>	-
Elpiji 3 kg/ <i>3 kg-LPG</i>	-
Gas Kota/ <i>City Gas</i>	-
Biogas/ <i>Biogas</i>	-
Minyak Tanah/ <i>Kerosene</i>	3
Briket/ <i>Briquettes</i>	-
Arang/ <i>Charcoal</i>	-
Kayu Bakar/ <i>Firewood</i>	-
Lainnya/ <i>Others</i>	-
<b>Jumlah/<i>Total</i></b>	<b>3</b>

Sumber/*Source*: BPS, Pendataan Potensi Desa (Podes) 2021/BPS-Statistics Indonesia, Village Potential Data Collecting 2021



**4.4 AGAMA DAN SOSIAL LAINNYA**  
**RELIGION AND OTHER SOCIAL AFFAIRS**

**Tabel 4.4.1 Jumlah Tempat Peribadatan Menurut Desa/Kelurahan di Kecamatan Kisar Utara, 2021**  
**Table Number of Worship Places by Villages/Kelurahan in Kisar Utara Subdistrict, 2021**

Desa/Kelurahan Village/Kelurahan	Masjid Mosque	Mushola Pray Room	Gereja Protestan Protestant Church	Gereja Katholik Catholic Church	Pura Temple	Vihara
(1)	(2)	(3)	(4)	(5)	(6)	(7)
Nomaha	-	-	3	-	-	-
Purpura	-	-	1	-	-	-
Lebelau	-	-	4	-	-	-
<b>Kisar Utara</b>	-	-	<b>8</b>	-	-	-

Sumber/Source: BPS, Pendataan Potensi Desa (Podes) 2021/BPS-Statistics Indonesia, Village Potential Data Collecting 2021

**Tabel** 4.4.2  
**Table**

**Banyaknya Kejadian Bencana Alam Menurut Desa/  
Kelurahan dan Jenis Bencana Alam di Kecamatan Kisar  
Utara, 2020**  
*Number of Natural Disaster Events by Villages/Kelurahan  
and Type of Natural Disaster in Kisar Utara Subdistrict,  
2020*

<b>Desa/Kelurahan Village/Kelurahan</b>	<b>Gempa Bumi Earthquake</b>	<b>Tsunami Tsunami</b>	<b>Gunung Meletus Volcanic Eruption</b>	<b>Tanah Longsor Landslide</b>
(1)	(2)	(3)	(4)	(5)
Nomaha	-	-	-	-
Purpura	-	-	-	-
Lebelau	-	-	-	-
<b>Kisar Utara</b>	-	-	-	-

Lanjutan Tabel/*Continued Table* 4.4.2

<b>Desa/Kelurahan Village/Kelurahan</b>	<b>Banjir Floods</b>	<b>Banjir Bandang Flash Floods</b>	<b>Kekeringan Drought</b>	<b>Kebakaran Hutan dan Lahan Forest and Land Fires</b>
(1)	(6)	(7)	(8)	(9)
Nomaha	-	-	-	-
Purpura	-	-	-	-
Lebelau	-	-	-	-
<b>Kisar Utara</b>	-	-	-	-

Lanjutan Tabel/*Continued Table* 4.4.2

<b>Desa/Kelurahan Village/Kelurahan</b>	<b>Angin Puyuh/ Puting Beliung/ Topan Tornado/Typhoon</b>	<b>Gelombang Pasang Tidal Wave</b>	<b>Abrasi Abrasion</b>
(1)	(10)	(11)	(12)
Nomaha	-	-	-
Purpura	-	-	-
Lebelau	-	-	-
<b>Kisar Utara</b>	-	-	-

Sumber/Source: BPS, Pendataan Potensi Desa (Podes) 2021/BPS-Statistics Indonesia, Village Potential Data Collecting 2021

**Tabel** 4.4.3  
**Table**

**Banyaknya Korban Jiwa Akibat Bencana Alam Menurut Desa/Kelurahan dan Jenis Bencana Alam di Kecamatan Kisar Utara, 2020**  
**Number of Fatalities Due to Natural Disasters by Villages/ Kelurahan and Type of Natural Disaster in Kisar Utara Subdistrict, 2020**

<b>Desa/Kelurahan</b> <i>Village/Kelurahan</i>	<b>Gempa Bumi</b> <i>Earthquake</i>	<b>Tsunami</b> <i>Tsunami</i>	<b>Gunung Meletus</b> <i>Volcanic Eruption</i>	<b>Tanah Longsor</b> <i>Landslide</i>
(1)	(2)	(3)	(4)	(5)
Nomaha	-	-	-	-
Purpura	-	-	-	-
Lebelau	-	-	-	-
<b>Kisar Utara</b>	-	-	-	-

Lanjutan Tabel/*Continued Table 4.4.3*

<b>Desa/Kelurahan Village/Kelurahan</b>	<b>Banjir Floods</b>	<b>Banjir Bandang Flash Floods</b>	<b>Kekeringan Drought</b>	<b>Kebakaran Hutan dan Lahan Forest and Land Fires</b>
(1)	(6)	(7)	(8)	(9)
Nomaha	-	-	-	-
Purpura	-	-	-	-
Lebelau	-	-	-	-
<b>Kisar Utara</b>	-	-	-	-

Lanjutan Tabel/*Continued Table* 4.4.3

<b>Desa/Kelurahan Village/Kelurahan</b>	<b>Angin Puyuh/ Puting Beliung/ Topan Tornado/Typhoon</b>	<b>Gelombang Pasang Tidal Wave</b>	<b>Abrasi Abrasion</b>
(1)	(10)	(11)	(12)
Nomaha	-	-	-
Purpura	-	-	-
Lebelau	-	-	-
<b>Kisar Utara</b>	-	-	-

Sumber/*Source*: BPS, Pendataan Potensi Desa (Podes) 2021/*BPS-Statistics Indonesia, Village Potential Data Collecting 2021*

**Tabel** 4.4.4  
**Table**

**Keberadaan Fasilitas/Upaya Antisipasi/Mitigasi Bencana Alam Menurut Desa/Kelurahan di Kecamatan Kisar Utara, 2021**  
**Existence of Facilities/Efforts for Anticipation/Mitigation of Natural Disasters by Villages/Kelurahan by Villages/Kelurahan in Kisar Utara Subdistrict, 2021**

<b>Desa/Kelurahan</b> <i>Village/Kelurahan</i>	<b>Sistem Peringatan Dini Bencana Alam</b> <i>Natural Disaster Early Warning System</i>	<b>Sistem Peringatan Dini Khusus Tsunami</b> <i>Tsunami Early Warning System</i>	<b>Perlengkapan Keselamatan</b> <i>Safety Equipment</i>
(1)	(2)	(3)	(4)
Nomaha	Tidak ada	Tidak ada	Tidak ada
Purpura	Tidak ada	Tidak ada	Tidak ada
Lebelau	Tidak ada	Tidak ada	Tidak ada
<b>Kisar Utara</b>	-	-	-



Lanjutan Tabel/*Continued Table 4.4.4*

Desa/Kelurahan <i>Village/Kelurahan</i>	Rambu-Rambu dan Jalur Evakuasi Bencana <i>Sign and Evacuation Route</i>	Pembuatan, Perawatan, atau Normalisasi: Sungai, Kanal, Tanggul, Parit, Drainase, Waduk, Pantai, dll <i>Manufacture, Maintenance, or Normalization: Rivers, Canals, Embankment, etc</i>
(1)	(5)	(6)
Nomaha	Tidak ada	Tidak ada
Purpura	Tidak ada	Tidak ada
Lebelau	Tidak ada	Ada
<b>Kisar Utara</b>	-	<b>1</b>

Sumber/*Source*: BPS, Pendataan Potensi Desa (Podes) 2021/*BPS-Statistics Indonesia, Village Potential Data Collecting 2021*

**Tabel** 4.4.5  
**Table**

**Banyaknya Desa/Kelurahan yang Memiliki Kelompok Kegiatan Olahraga Menurut Jenis Olahraga dan Ketersediaan Fasilitas/Lapangan Olahraga di Kecamatan Kisar Utara, 2021**  
**Number of Villages/Kelurahan Having Sport Activities Groups by Type of Sport and Availability of Sport Facilities/Fields in Kisar Utara Subdistrict, 2021**

Jenis Olahraga <i>Type of Sport</i>	Kondisi Fasilitas/Lapangan Olahraga <i>Condition of Sport Facilities/Fields</i>			Tidak Ada Fasilitas/ Lapangan Olahraga <i>No Sport Facilities/ Fields</i>
	Baik	Rusak Sedang	Rusak Parah	
(1)	(2)	(3)	(4)	(5)
Sepak Bola/ <i>Soccer</i>	2	-	1	-
Bola Voli/ <i>Volley Ball</i>	1	1	-	1
Bulu Tangkis/ <i>Badminton</i>	-	-	-	3
Bola Basket/ <i>Basket Ball</i>	-	-	-	3
Tenis Lapangan/ <i>Court Tennis</i>	-	-	-	3
Tenis Meja/ <i>Table Tennis</i>	-	1	-	2
Futsal/ <i>Futsal</i>	-	-	-	3
Renang/ <i>Swimming</i>	-	-	-	3
Bela Diri/ <i>Martial Arts</i>	1	-	-	2
Bilyard/ <i>Billiards</i>	-	-	-	3
Fitnes, Aerobik, dll/ <i>Fitness, Aerobics, etc</i>	-	-	-	3
Lainnya/ <i>Others</i>	-	-	-	3

Sumber/*Source*: BPS, Pendataan Potensi Desa (Podes) 2021/BPS-Statistics Indonesia, Village Potential Data Collecting 2021

05

P E R T A N I A N  
/ *A G R I C U L T U R E*

05

<https://malukbarablayakab.bps.go.id>

## PENJELASAN TEKNIS

1. **Luas Panen** adalah luas tanaman yang diambil hasilnya/dipanen pada periode pelaporan.
2. **Produksi** adalah hasil menurut bentuk produk dari tanaman perkebunan yang diambil berdasarkan luas yang dipanen/ tanaman yang menghasilkan pada periode pelaporan.

## TECHNICAL NOTES

1. **Harvested Area** is area of crop harvested during the period of report.
2. **Production** is the standard production quantity form of plantation crops based on harvested area/the number of production plants on the period of report.

<https://malukubaratdayakab.bps>

## ULASAN

Tomat adalah sayuran semusim yang paling banyak dipanen pada tahun 2021 di Kecamatan Kisar Utara.

Sukun merupakan tanaman buah-buahan yang paling banyak dihasilkan yaitu sebesar 643 kuintal.

## DESCRIPTION

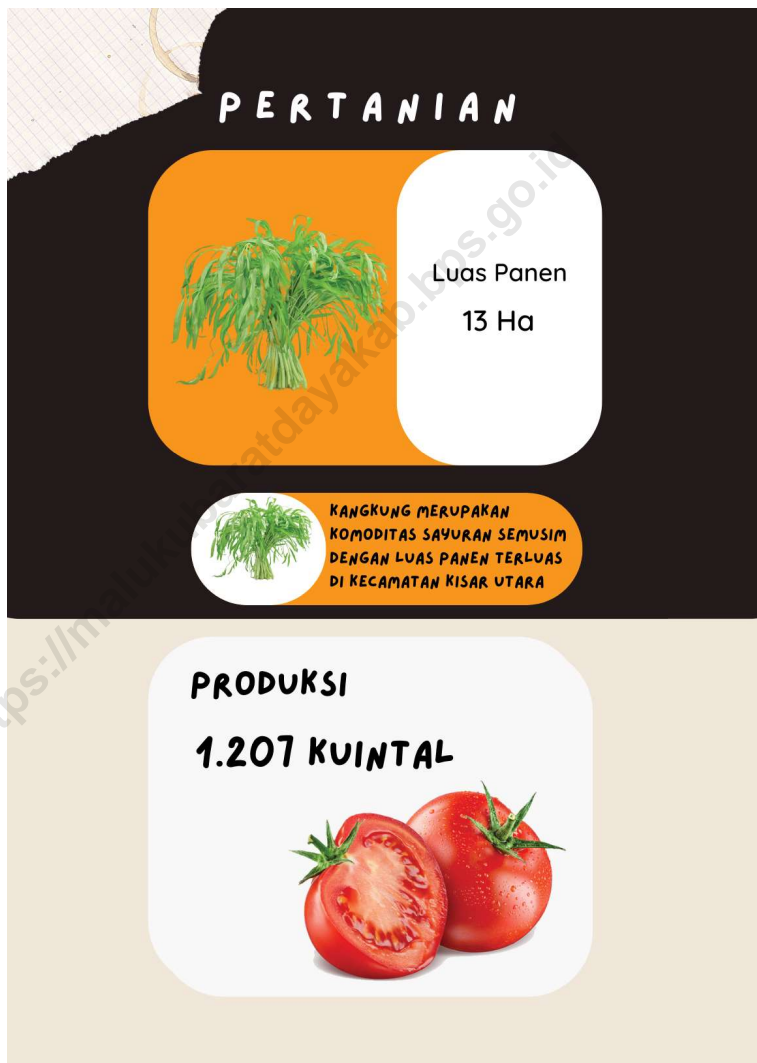
*Tomatoes was the most vegetables that harvested on 2021 in Kisar Utara Subdistrict.*

*Breadfruit was the most of fruit crops that had produced with 643 quintals.*

<https://malukubaratdayakab.bps.go.id>

**Gambar** 5.1  
**Figures**

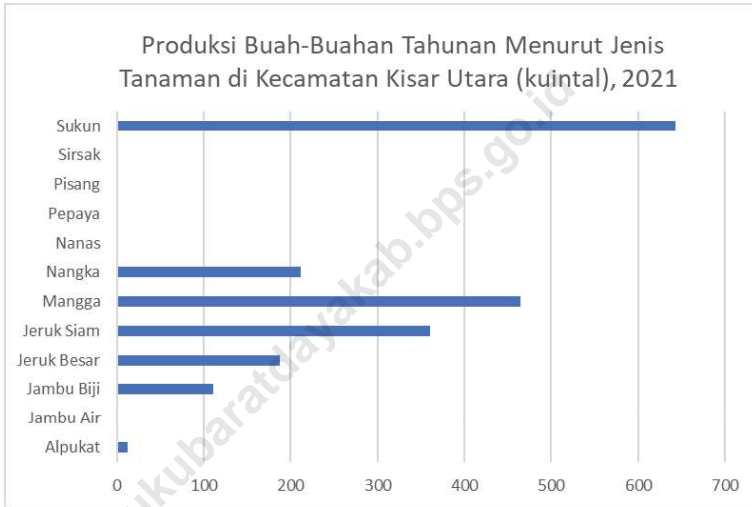
**Luas Panen dan Produksi Tanaman Sayuran di Kecamatan Kisar Utara, 2021**  
*Harvested Area and Production of Seasonal Vegetables in Kisar Utara Subdistrict, 2021*



Sumber/Source: BPS, Statistik Pertanian Hortikultura SPH-SBS/BPS-Statistics Indonesia, Agricultural Statistic for Horticulture SPH-SBS

**Gambar 5.2**  
**Figures**

**Produksi Buah-Buahan Tahunan Menurut Jenis Tanaman di Kecamatan Kisar Utara (kuintal), 2021**  
**Production of Annual Fruits by Kind of Plant in Kisar Utara Subdistrict (quintal), 2021**



Sumber/Source : BPS, Statistik Pertanian Hortikultura SPH-BST/BPS-Statistics Indonesia, Agricultural Statistic for Horticulture SPH-BST

**Tabel**  
**Table** 5.1

**Luas Panen Tanaman Sayuran dan Buah-buahan Semusim Menurut Jenis Tanaman di Kecamatan Kisar Utara (ha), 2019–2021**  
**Harvested Area of Seasonal Vegetables and Fruits by Kind of Plant in Kisar Utara Subdistrict (ha), 2019–2021**

Jenis Tanaman Kind of Plants	2019	2020	2021 <sup>x</sup>
(1)	(3)	(4)	(5)
<b>Sayuran/Vegetables:</b>			
Bawang Merah/Shallots	-	-	-
Bawang Putih/Garlic	-	-	-
Cabai Besar/Chili/Big Chili	-	1	2
Cabai Rawit/Chili/Cayenne Pepper	3	10	3
Kentang/Potato	-	-	-
Kubis/Cabbage	-	-	-
Bayam/Spinach	17	4	13
Buncis/String Bean	-	-	-
Kacang Panjang/Long Beans	4	12	2
Kangkung/Water Spinach	25	19	13
Kembang Kol/Cauliflower	-	-	-
Ketimun/Cucumber	-	-	-
Labu Siam/Chayote	-	-	-
Lobak/Radish	-	-	-
Paprika/Bell Pepper	-	-	-
Petsai/Sawi/Chinese Cabbage/Mustard Green	9	17	12
Terung/Eggplant	4	13	4
Tomat/Tomato	5	12	4
Wortel/Carrot	-	-	-
<b>Buah–buahan/Fruits:</b>			
Blewah/Blewah	-	-	-
Melon/Melon	-	-	-
Semangka/Water Melon	-	-	-

Sumber/Source: BPS, Statistik Pertanian Hortikultura SPH-SBS/BPS-Statistics Indonesia, Agricultural Statistic for Horticulture SPH-SBS



**Tabel** 5.2  
**Table**

**Produksi Tanaman Sayuran dan Buah-buahan Semusim Menurut Jenis Tanaman di Kecamatan Kisar Utara (kuintal), 2019–2021**  
**Production of Seasonal Vegetables and Fruits by Kind of Plant in Kisar Utara Subdistrict (quintal), 2019–2021**

Jenis Tanaman Kind of Plants	2019	2020	2021*
(1)	(3)	(4)	(5)
<b>Sayuran/Vegetables:</b>			
Bawang Merah/Shallots	-	-	-
Bawang Putih/Garlic	-	-	-
Cabai Besar/Chili/Big Chili	-	5	140
Cabai Rawit/Chili/Cayenne Pepper	113	75	322
Kentang/Potato	-	-	-
Kubis/Cabbage	-	-	-
Bayam/Spinach	153	22	471
Buncis/String Bean	-	-	-
Kacang Panjang/Long Beans	64	87	167
Kangkung/Water Spinach	225	93	988
Kembang Kol/Cauliflower	-	-	-
Ketimun/Cucumber	-	-	-
Labu Siam/Chayote	-	-	-
Lobak/Radish	-	-	-
Paprika/Bell Pepper	-	-	-
Petsai/Sawi/Chinese Cabbage/Mustard Green	79	40	785
Terung/Eggplant	110	121	408
Tomat/Tomato	103	54	1 207
Wortel/Carrot	-	-	-
<b>Buah–buahan/Fruits:</b>			
Blewah/Blewah	-	-	-
Melon/Melon	-	-	-
Semangka/Water Melon	-	-	-

Sumber/Source: BPS, Statistik Pertanian Hortikultura SPH-SBS/BPS-Statistics Indonesia, Agricultural Statistic for Horticulture SPH-SBS

**Tabel** 5.3  
**Table**

**Luas Panen Tanaman Biofarmaka Menurut Jenis Tanaman di Kecamatan Kisar Utara (m<sup>2</sup>), 2019–2021**  
**Harvested Area of Medicinal Plants by Kind of Plant in Kisar Utara Subdistrict (m<sup>2</sup>), 2019–2021**

Jenis Tanaman <i>Kind of Plants</i>	2019	2020	2021 <sup>x</sup>
(1)	(3)	(4)	(5)
Dlingo/Dringo/ <i>Calamus</i>	-	-	-
Jahe/ <i>Ginger</i>	-	-	-
Kapulaga/ <i>Java Cardamom</i>	-	-	-
Keji Beling/ <i>Verbenaceae</i>	-	-	-
Kencur/ <i>East Indian Galangal</i>	-	-	-
Kunyit/ <i>Turmeric</i>	-	-	-
Laos/Lengkuas/ <i>Galanga</i>	-	-	-
Lempuyang/ <i>Zingiber Aromaticum</i>	-	-	-
Lidah buaya/ <i>Aloevera</i>	-	-	-
Mahkota dewa/ <i>Phaleria Macrocarpa</i>	-	-	-
Mengkudu/ <i>Pace/Indian Mulberry</i>	-	-	-
Sambiloto/ <i>King of Bitter</i>	-	-	-
Temuireng/ <i>Black Turmeric</i>	-	-	-
Temukunci/ <i>Chinese Keys</i>	-	-	-
Temulawak/ <i>Java Turmeric</i>	-	-	-

Sumber/Source: BPS, Statistik Pertanian Hortikultura SPH-TBF/BPS-Statistics Indonesia, Agricultural Statistic for Horticulture SPH-TBF

**Tabel** 5.4  
**Table**

**Produksi Tanaman Biofarmaka Menurut Jenis Tanaman di Kecamatan Kisar Utara (kg), 2019–2021**  
**Production of Medicinal Plants by Kind of Plant in Kisar Utara Subdistrict (kg), 2019–2021**

Jenis Tanaman Kind of Plants	2019	2020	2021 <sup>x</sup>
(1)	(3)	(4)	(5)
Dlingo/Dringo/ <i>Calamus</i>	-	-	-
Jahe/ <i>Ginger</i>	-	-	-
Kapulaga/ <i>Java Cardamom</i>	-	-	-
Keji Beling/ <i>Verbenaceae</i>	-	-	-
Kencur/ <i>East Indian Galangal</i>	-	-	-
Kunyit/ <i>Turmeric</i>	-	-	-
Laos/Lengkuas/ <i>Galanga</i>	-	-	-
Lempuyang/ <i>Zingiber Aromaticum</i>	-	-	-
Lidah buaya/ <i>Aloevera</i>	-	-	-
Mahkota dewa/ <i>Phaleria Macrocarpa</i>	-	-	-
Mengkudu/ <i>Pace/Indian Mulberry</i>	-	-	-
Sambiloto/ <i>King of Bitter</i>	-	-	-
Temuireng/ <i>Black Turmeric</i>	-	-	-
Temukunci/ <i>Chinese Keys</i>	-	-	-
Temulawak/ <i>Java Turmeric</i>	-	-	-

Sumber/Source: BPS, Statistik Pertanian Hortikultura SPH-TBF/BPS-Statistics Indonesia, Agricultural Statistic for Horticulture SPH-TBF

**Tabel** 5.5  
**Table**

**Luas Panen Tanaman Hias Menurut Jenis Tanaman di  
Kecamatan Kisar Utara (m<sup>2</sup>), 2019–2021**  
**Harvested Area of Ornamental Plants by Kind of Plant in  
Kisar Utara Subdistrict (m<sup>2</sup>), 2019–2021**

Jenis Tanaman Kind of Plants	2019	2020	2021*
(1)	(3)	(4)	(5)
Anggrek/ <i>Orchid</i>	-	-	-
Krisan/ <i>Chrysantemum</i>	-	-	-
Mawar/ <i>Rose</i>	-	-	-
Sedap Malam/ <i>Tuberose</i>	-	-	-
Soka/ <i>Ixora</i>	-	-	-
Sri Rejeki/ <i>Aglaonema</i>	-	-	-

Sumber/Source: BPS, Statistik Pertanian Hortikultura SPH-TH/BPS-Statistics Indonesia, Agricultural Statistik for Horticulture SPH-TH

**Tabel** 5.6  
**Table**

**Produksi Tanaman Hias Menurut Jenis Tanaman di  
Kecamatan Kisar Utara (tangkai), 2019–2021**  
*Production of Ornamental Plants by Kind of Plant in Kisar  
Utara Subdistrict (stalks), 2019–2021*

Jenis Tanaman <i>Kind of Plants</i>	2019	2020	2021*
(1)	(3)	(4)	(5)
Anggrek/ <i>Orchid</i>	-	-	-
Krisan/ <i>Chrysantemum</i>	-	-	-
Mawar/ <i>Rose</i>	-	-	-
Sedap Malam/ <i>Tuberose</i>	-	-	-
Soka/ <i>Ixora</i>	-	-	-
Sri Rejeki/ <i>Aglaonema</i>	-	-	-

Sumber/Source: BPS, Statistik Pertanian Hortikultura SPH-TH/BPS-Statistics Indonesia, *Agricultural Statistik for Horticulture SPH-TH*

**Tabel** 5.7  
**Table**

**Produksi Buah-Buahan dan Sayuran Tahunan Menurut Jenis Tanaman di Kecamatan Kisar Utara (kuintal), 2019–2021**  
**Production of Annual Fruits and Vegetables by Kind of Plant in Kisar Utara Subdistrict (quintal), 2019–2021**

Jenis Tanaman <i>Kind of Plants</i>	2019	2020	2021 <sup>x</sup>
(1)	(3)	(4)	(5)
<b>Buah–Buahan/Fruits:</b>			
Alpukat/ <i>Avocado</i>	16	10	12
Anggur/ <i>Grape</i>	-	-	-
Apel/ <i>Apple</i>	-	-	-
Belimbing/ <i>Star Fruit</i>	-	-	-
Duku/ <i>Duku</i>	-	-	-
Durian/ <i>Durian</i>	-	-	-
Jambu air/ <i>Water apple</i>	-	-	-
Jambu biji/ <i>Guava</i>	11	29	111
Jeruk besar/ <i>Pomelo</i>	215	45	188
Jeruk Siam/ <i>Kepron/Orange/Tangerine</i>	1 432	564	360
Mangga/ <i>Mango</i>	432	142	464
Manggis/ <i>Mangosteen</i>	-	-	-
Markisa/ <i>Passion fruit</i>	-	-	-
Nangka/ <i>Jackfruit</i>	66	21	212
Nanas/ <i>Pineapple</i>	-	15	-
Pepaya/ <i>Papaya</i>	1 297	238	-
Pisang/ <i>Banana</i>	1 607	2 138	-
Rambutan/ <i>Rambutan</i>	-	-	-
Salak/ <i>Snakefruit</i>	-	-	-
Sawo/ <i>Sawo</i>	-	-	-
Sirsak/ <i>Soursop</i>	-	-	-
Sukun/ <i>Breadfruit</i>	-	56	643
<b>Sayuran/Vegetables:</b>			
Jengkol/ <i>Jengkol</i>	-	-	-
Melinjo/ <i>Melinjo</i>	-	-	-
Petai/ <i>Twisted Cluster Bean</i>	-	-	-

Sumber/Source: BPS, Statistik Pertanian Hortikultura SPH-BST/BPS-Statistics Indonesia, Agricultural Statistic for Horticulture SPH-BST

06

PARIWISATA,  
TRANSPORTASI, DAN  
KOMUNIKASI  
*/TOURISM,  
TRANSPORTATION, AND  
COMMUNICATION*

06

## PENJELASAN TEKNIS

**Hotel** adalah penyediaan akomodasi secara harian berupa kamar-kamar di dalam satu bangunan yang dapat dilengkapi dengan jasa pelayanan makan dan minum, kegiatan hiburan dan atau fasilitas lainnya. Hotel terdiri dari hotel berbintang dan hotel non- bintang.

**Transportasi** adalah perpindahan manusia atau barang dari satu tempat ke tempat lainnya dengan menggunakan sebuah kendaraan yang digerakkan oleh manusia atau mesin atau dapat juga didefinisikan sebagai pengangkutan manusia atau barang oleh berbagai jenis kendaraan sesuai dengan kemajuan teknologi.

**Jalan** adalah prasarana transportasi darat yang meliputi segala bagian jalan, termasuk bangunan pelengkap dan perlengkapannya yang diperuntukkan bagi lalu lintas, yang berada pada permukaan tanah, di atas permukaan tanah, di bawah permukaan tanah dan/ atau air, serta di atas permukaan air, kecuali jalan kereta api, jalan lori, dan jalan kabel.

## TECHNICAL NOTES

**Hotel** is a daily supply of accommodation rooms within a building which can be equipped with eating and drinking services, entertainment activities and/or other facilities. Hotel consists of a classified hotel and a non-classified hotel.

**Transportation** is the movement of people or goods from one place to another by using a vehicle driven by human or machine, also can be defined as the transport of people or goods by various types of vehicles in accordance with technological advances.

**Road** is a land transport infrastructure covering all parts of the road, including complementary buildings and equipment intended for traffic, which is at ground level, above ground, below ground and / or water, as well as on the surface of the water, except railways, road trucks, and street wires.



## ULASAN

## DESCRIPTION

Di Kecamatan Kisar Utara pada tahun 2021 tidak terdapat satu pun akomodasi Hotel/Penginapan.

*In Kisar Utara Subdistrict in 2021 there will not be any Hotel/Lodging accommodation.*

Semua Desa di kecamatan Kisar Utara pada tahun 2021 memiliki jalan berjenis aspal/beton.

*All villages in Kisar Utara Subdistrict in 2021 have asphalt/concrete type roads.*

s

Jumlah Menara BTS di Kecamatan Kisar Utara pada tahun 2021 adalah sebanyak 2 menara dan semuanya masih dalam kondisi yang baik. Menara tersebut terletak di Desa Purpura dan Desa Lebelau.

*The number of BTS Towers in Letti Subdistrict in 2021 is 2 towers and all of them are still in good condition. The towers are located in Purpura Village and Lebelau Village.*

**Gambar** 6.1  
**Figures**

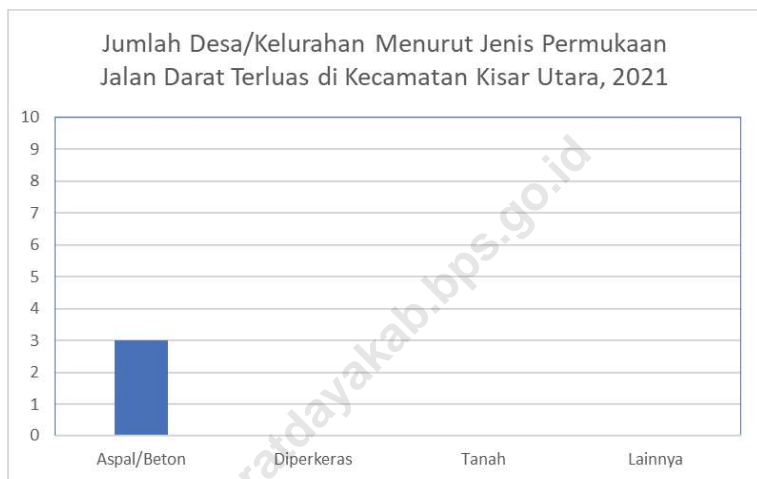
**Jenis Prasarana Transportasi Antar Desa/Kelurahan di Kecamatan Kisar Utara, 2021**  
*Inter-Villages/Kelurahan Transportation Infrastructure type in Kisar Utara Subdistrict, 2021*



Sumber/Source: BPS, Pendataan Potensi Desa (Podes) 2021/BPS-Statistics Indonesia, Village Potential Data Collecting 2021

**Gambar** 6.2  
**Figures**

**Prasarana Transportasi Antar Desa/Kelurahan Menurut Desa/Kelurahan di Kecamatan Kisar Utara, 2021**  
*Inter-Villages/Kelurahan Transportation Infrastructure by Villages/Kelurahan in Kisar Utara Subdistrict, 2021*



Sumber/Source: BPS, Pendataan Potensi Desa (Podes) 2021/BPS-Statistics Indonesia, Village Potential Data Collecting 2021

## 6.1 PARIWISATA TOURISM

**Tabel 6.1.1** Jumlah Sarana Akomodasi Menurut Desa/Kelurahan dan Jenis Akomodasi di Kecamatan Kisar Utara, 2021  
**Table** *Number of Accomodation Facilities by Villages/Kelurahan and Type of Accomodation in Kisar Utara Subdistrict, 2021*

<b>Desa/Kelurahan</b> <i>Village/Kelurahan</i>	<b>Hotel</b> <i>Hotel</i>	<b>Penginapan</b> <i>Inn</i>
(1)	(2)	(3)
Nomaha	-	-
Purpura	-	-
Lebelau	-	-
<b>Kisar Utara</b>	-	-

Sumber/Source: BPS, Pendataan Potensi Desa (Podes) 2021/BPS-Statistics Indonesia, Village Potential Data Collecting 2021

## 6.2 TRANSPORTASI TRANSPORTATION

**Tabel 6.2.1** Prasarana dan Sarana Transportasi Antar Desa/Kelurahan Menurut Desa/Kelurahan di Kecamatan Kisar Utara, 2021  
**Table** *Inter-Villages/Kelurahan Transportation Infrastructure and Facilities by Villages/Kelurahan in Kisar Utara Subdistrict, 2021*

<b>Desa/Kelurahan</b> <i>Village/Kelurahan</i>	<b>Jenis Prasarana Transportasi</b> <i>Type of Transportation Infrastructure</i>	<b>Keberadaan Angkutan Umum</b> <i>Availability of Public Transportation</i>
(1)	(2)	(3)
Nomaha	Darat	Ada, tanpa trayek tetap
Purpura	Darat	Ada, tanpa trayek tetap
Lebelau	Darat	Ada, tanpa trayek tetap

Lanjutan Tabel/*Continued Table 6.2.1*

<b>Desa/Kelurahan Village/Kelurahan</b>	<b>Jenis Permukaan Jalan Darat Terluas Type of The Widest Road Surface</b>	<b>Dapat Dilalui Kendaraan Bermotor Roda 4 atau Lebih Passable by Vehicle with 4 or more Wheels</b>
(1)	(4)	(5)
Nomaha	Aspal/Beton	Sepanjang tahun
Purpura	Aspal/Beton	Sepanjang tahun
Lebelau	Aspal/Beton	Sepanjang tahun

Sumber/*Source*: BPS, Pendataan Potensi Desa (Podes) 2021/*BPS-Statistics Indonesia, Village Potential Data Collecting 2021*

### 6.3 KOMUNIKASI COMMUNICATION

**Tabel 6.2.2** Keberadaan Kantor Pos/Pos Pembantu/Rumah Pos, Pos Keliling, dan Perusahaan/Agen Jasa Ekspedisi Swasta Menurut Desa/Kelurahan di Kecamatan Kisar Utara, 2021  
*Number of Post Office/Subsidiary of Post Office, Mobile Portal Service, Private Expedition Service Company by Villages/Kelurahan in Kisar Utara Subdistrict, 2021*

<b>Desa/Kelurahan</b> <i>Village/Kelurahan</i>	<b>Kantor Pos/Pos Pembantu/Rumah Pos</b> <i>Post Office/Subsidiary of Post Office</i>	<b>Pos Keliling</b> <i>Mobile Portal Service</i>	<b>Perusahaan/Agen Jasa Ekspedisi Swasta</b> <i>Private Expedition Service Company</i>
(1)	(2)	(3)	(4)
Nomaha	Tidak ada	Tidak ada	Tidak ada
Purpura	Tidak ada	Tidak ada	Tidak ada
Lebelau	Tidak ada	Tidak ada	Tidak ada
<b>Kisar Utara</b>	-	-	-

Sumber/Source: BPS, Pendataan Potensi Desa (Podes) 2021/BPS-Statistics Indonesia, Village Potential Data Collecting 2021

**Tabel** 6.3.1  
**Table**

**Jumlah Menara Telepon seluler dan Operator Layanan Komunikasi Telepon Seluler Menurut Desa/Kelurahan di Kecamatan Kisar Utara, 2021**  
**Number of Base Transceiver Station (BTS) and Cellular Phone Communication Service Operators by Villages/ Kelurahan in Kisar Utara Subdistrict, 2021**

<b>Desa/Kelurahan</b> <i>Village/Kelurahan</i>	<b>Jumlah Menara Telepon seluler</b> <i>Number of Base Transceiver Station (BTS)</i>	<b>Jumlah Operator Layanan Komunikasi Telepon Seluler</b> <i>Cellular Phone Communication Service Operators</i>
(1)	(2)	(3)
Nomaha	-	1
Purpura	1	1
Lebelau	1	1
<b>Kisar Utara</b>	<b>2</b>	<b>1</b>

Sumber/Source: BPS, Pendataan Potensi Desa (Podes) 2021/BPS-Statistics Indonesia, Village Potential Data Collecting 2021



**Tabel**  
**Table** 6.3.2

**Kekuatan Sinyal Telepon Seluler dan Jenis Sinyal Internet Telepon Seluler Menurut Desa/Kelurahan di Kecamatan Kisar Utara, 2021**  
***The Strenght of Cellular Phone Signal by Villages/Kelurahan in Kisar Utara Subdistrict, 2021***

<b>Desa/Kelurahan</b> <b>Village/Kelurahan</b>	<b>Kekuatan Sinyal Telepon Seluler</b> <b><i>The Strenght of Cellular Phone Signal</i></b>	<b>Jenis Sinyal Internet Telepon Seluler</b> <b><i>Type of Cellular Phone Signal</i></b>
(1)	(2)	(3)
Nomaha	Sangat kuat	4G/LTE
Purpura	Sangat kuat	4G/LTE
Lebelau	Sangat kuat	4G/LTE
<b>Kisar Utara</b>		

Sumber/Source: BPS, Pendataan Potensi Desa (Podes) 2021/BPS-Statistics Indonesia, Village Potential Data Collecting 2021

07

PERBANKAN, KOPERASI,  
DAN PERDAGANGAN  
*/BANKING, COOPERATIVE,  
AND TRADE*

07

<https://malukuhalayudaya.kab.bps.go.id>

## PENJELASAN TEKNIS

1. Data perdagangan meliputi:
  - a. Pedagang
  - b. Sarana Perdagangan
2. **Pedagang Besar** adalah pedagang yang kegiatannya membeli barang dalam jumlah yang besar dan menjualnya kembali dengan jumlah yang besar pula.
3. **Pedagang Menengah** adalah pedagang yang membeli barang dagangan dalam jumlah besar dan menjualnya kembali kepada para pedagang kecil dalam jumlah sedang atau kecil.
4. **Pedagang Kecil** atau retailer adalah pedagang yang membeli barang dagangan dalam jumlah sedang dan menjualnya kembali kepada konsumen akhir.
5. **Mini Market** adalah tempat usaha yang menjual berbagai jenis barang secara eceran dengan sistem pelayanan mandiri dan semua barang memiliki label harga, dengan luas bangunan kurang dari 400 m<sup>2</sup>.
6. **Restoran** adalah tempat usaha yang mempergunakan seluruh bangunan secara permanen untuk menyediakan jasa pangan yang pengolahannya dan penyajiannya secara langsung di

## TECHNICAL NOTES

1. *Data on trade cover:*
  - a. *Trader*
  - b. *Means Trading*
2. **Wholesalers** are traders whose activities to buy goods in large quantities and sell it back at a substantial amount.
3. **Medium traders** are traders who buy goods in bulk and resell to small traders in moderation or small.
4. **Small traders** or retailers are traders who buy merchandise in moderation and resell it to the end consumer.
5. **Mini Market** is a place of business which sell various kinds of goods at retail by self-service system and everything has a price tag, with a building area of less than 400 m<sup>2</sup>.
6. **Restaurant** is a place of business that use the entire building permanently to provide food processing services and presented directly in place in accordance with the wishes of service users.

tempat sesuai dengan keinginan para pengguna jasa. Restoran mempunyai ciri bahwa pembeli dikenakan pajak. Izin restoran dan kualifikasinya diberikan oleh Ditjen Pariwisata atau Kanwil Parpostal setempat.

*Restaurant has characteristic that the buyers have to pay taxes. The license of restaurant and its qualifications are awarded by the Directorate General of Tourism or the Regional Office of Tourism, Post, and Telecommunications.*

7. **Rumah Makan** adalah tempat usaha yang menyediakan jasa pangan yang pengolahan makanannya bisa dilakukan di luar rumah makan. Rumah makan mempunyai ciri pembeli biasanya dikenakan pajak. Izin rumah makan diberikan oleh Dinas Pariwisata Daerah atau Direktorat Perekonomian/Bagian Perekonomian Pemerintah daerah setempat.

7. **Food Stall** is a place of business that provide providing food services that food processing can be done outside the facility. Food Stall has characteristic that the buyers usually pay taxes. The license of food stall is granted by the Regional Office of Tourism or the Directorate/ Section of Economic Affairs at the local government.

8. **Warung/Kedai Makanan Minuman** adalah tempat usaha yang menjual makanan dan minuman siap saji yang dijual di bangunan yang tetap dan tidak mempunyai surat ijin usaha. Ciri utama dari warung/ kedai makanan minuman adalah pembeli biasanya tidak dikenakan pajak.

8. **Food and Beverage Store** is a place of business that sell prepared food and beverages in the permanent building and does not has a business license. The main characteristic of food and beverage store is buyers usually are not taxed.

9. **Toko/Warung Kelontong** adalah tempat usaha di bangunan tetap yang menjual barang keperluan sehari-hari secara eceran, tidak mempunyai sistem pelayanan mandiri dikelola oleh satu penjual.

9. **Shop/Grocery Store** is a place of business that sell daily use items at retail, does not has self-service system, and is managed by a single seller

- 10. Penginapan (Hostel/ Motel/ Losmen/ Wisma)** adalah jenis akomodasi yang mempergunakan sebagian atau keseluruhan bangunan untuk jasa pelayanan penginapan bagi umum, biasanya tanpa fasilitas pelayanan makan minum yang dikelola secara komersial dengan izin usaha bukan hotel.
- 11. Pasar dengan Bangunan Permanen/Semi Permanen** adalah pasar yang menggunakan bangunan tetap dan memiliki lantai, atap, baik berdinding maupun tidak.
- 12. Koperasi** adalah organisasi bisnis yang dimiliki dan dioperasikan oleh orang-seorang demi kepentingan bersama. Koperasi melandaskan kegiatan berdasarkan prinsip gerakan ekonomi rakyat yang berdasarkan asas kekeluargaan.
- 10. Inn** is a type of accommodation that use part or the whole building for lodging services to the public, usually without eating and drinking facilities which is commercially managed with a business license of non-hotel.
- 11. Market in the Permanent/Semi Permanent Building** is a market that uses the permanent building and have floor, roof, whether it walled or not.
- 12. Cooperatives** are business organizations owned and operated by the individual for the common interest. Cooperatives bases its activities on the principle of people's economic movement based on the principle of kinship.

## ULASAN

## DESCRIPTION

Di Kecamatan Kisar Utara pada tahun 2021 tidak terdapat sarana lembaga keuangan bank umum pemerintah.

*In Kisar Utara Subdistrict in 2021 there will be no government commercial bank financial institutions.*

Di Kecamatan Kisar Utara pada tahun 2021 terdapat 1 Koperasi yang masih aktif yaitu Koperasi Unit Desa.

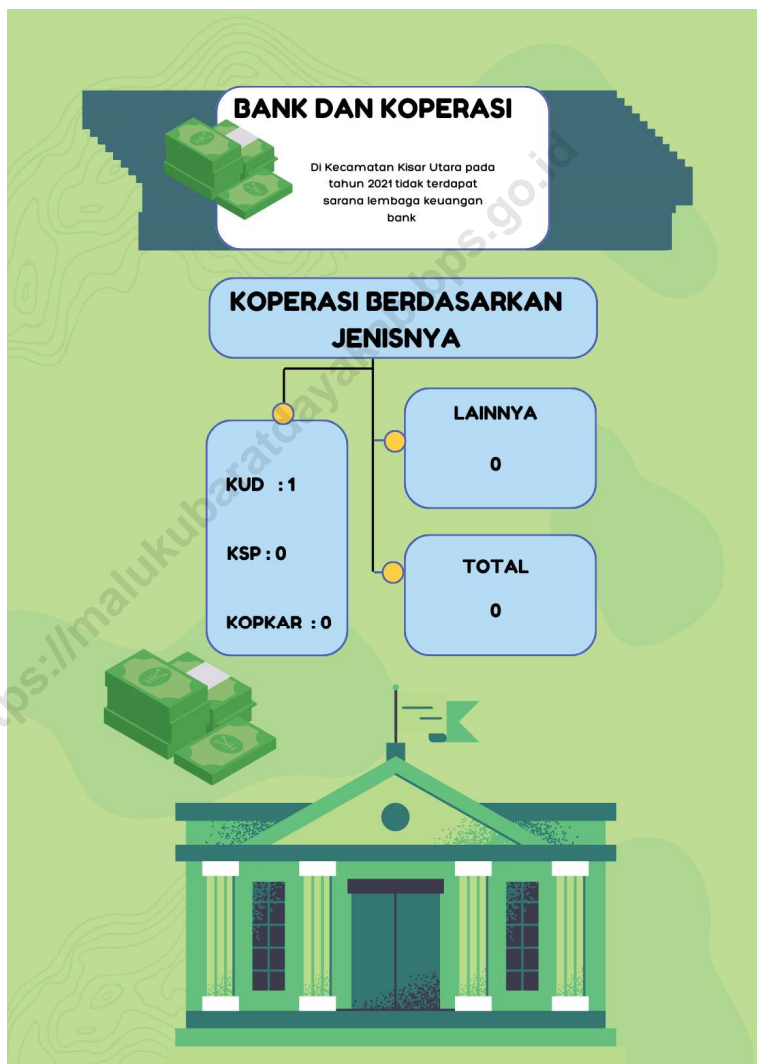
*In Kisar Utara Subdistrict in 2021 there is 1 cooperative that is still active, namely the Village Unit Cooperative.*

Di Kecamatan Kisar Utara pada tahun 2021 tidak terdapat satupun jenis sarana perdagangan.

*In Kisar Utara Subdistrict in 2021 there will not be any type of trading facilities.*

**Gambar** 7.1  
**Figures**

**Banyaknya Koperasi Aktif Menurut Menurut Jenis Koperasi di Kecamatan Kisar Utara, 2021**  
*Number of Cooperative by Type of Cooperative in Kisar Utara Subdistrict, 2021*



Sumber/Source: BPS, Pendataan Potensi Desa (Podes) 2021/BPS-Statistics Indonesia, Village Potential Data Collecting 2021

**Gambar** 7.2  
**Figures**

**Banyaknya Sarana Perdagangan Menurut Jenis Sarana  
Perdagangan di Kecamatan Kisar Utara, 2021**  
*Number of Trade Facilities by Type of Trade Facilities in  
Kisar Utara Subdistrict, 2021*



Sumber/Source: BPS, Pendataan Potensi Desa (Podes) 2021/BPS-Statistics Indonesia, Village Potential Data Collecting 2021



**Tabel** 7.1  
**Table**

**Banyaknya Sarana Lembaga Keuangan Bank Menurut Desa/Kelurahan dan Jenis Bank di Kecamatan Kisar Utara, 2021**  
**Number of Bank by Villages/Kelurahan and Type of Bank in Kisar Utara Subdistrict, 2021**

<b>Desa/Kelurahan Village/Kelurahan</b>	<b>Bank Umum Pemerintah Government Bank</b>	<b>Bank Umum Swasta Private Bank</b>	<b>Bank Perkreditan Rakyat (BPR) Rural Bank</b>
(1)	(2)	(3)	(4)
Nomaha	-	-	-
Purpura	-	-	-
Lebelau	-	-	-
<b>Kisar Utara</b>	-	-	-

Sumber/Source: BPS, Pendataan Potensi Desa (Podes) 2021/BPS-Statistics Indonesia, Village Potential Data Collecting 2021

**Tabel** 7.2  
**Table**

**Banyaknya Koperasi Aktif Menurut Menurut Desa/  
Kelurahan dan Jenis Koperasi di Kecamatan Kisar Utara,  
2021**  
*Number of Cooperative by Villages/Kelurahan and Type of  
Cooperative in Kisar Utara Subdistrict, 2021*

<b>Desa/Kelurahan Village/Kelurahan</b>	<b>Koperasi Unit Desa (KUD) Village Cooperative Unit</b>	<b>Koperasi Industri Kecil dan Kerajinan Rakyat (Kopinkra) Small Industry and Citizen Handicraft Cooperative</b>
(1)	(2)	(3)
Nomaha	-	-
Purpura	-	-
Lebelau	1	-
<b>Kisar Utara</b>	<b>1</b>	<b>-</b>

Lanjutan Tabel/*Continued Table 7.2*

<b>Desa/Kelurahan Village/Kelurahan</b>	<b>Koperasi Simpan Pinjam (Kospin) Savings and Loan Cooperative</b>	<b>Koperasi Lainnya Other Cooperative</b>
(1)	(4)	(5)
Nomaha	-	-
Purpura	-	-
Lebelau	-	-
<b>Kisar Utara</b>	-	-

Sumber/*Source*: BPS, Pendataan Potensi Desa (Podes) 2021/*BPS-Statistics Indonesia, Village Potential Data Collecting 2021*

**Tabel** 7.3  
**Table**

**Banyaknya Sarana Perdagangan Menurut Desa/Kelurahan dan Jenis Sarana Perdagangan di Kecamatan Kisar Utara, 2021**

*Number of Trade Facilities by Villages/Kelurahan and Type of Trade Facilities in Kisar Utara Subdistrict, 2021*

<b>Desa/Kelurahan Village/Kelurahan</b>	<b>Kelompok Pertokoan Shopping Complex</b>	<b>Pasar dengan Bangunan Permanen Markets in Permanent Building</b>	<b>Pasar dengan Bangunan Semi Permanen Market in Semi Permanent Building</b>
(1)	(2)	(3)	(4)
Nomaha	-	-	-
Purpura	-	-	-
Lebelau	-	-	-
<b>Kisar Utara</b>	-	-	-

Lanjutan Tabel/*Continued Table 7.3*

<b>Desa/Kelurahan Village/Kelurahan</b>	<b>Pasar tanpa Bangunan Market without Permanent Building</b>	<b>Mini Market/ Swalayan/ Supermarket Mini Market/Swalayan/ Supermarket</b>	<b>Restoran/ Rumah Makan Restaurant/ Food Stall</b>
(1)	(5)	(6)	(7)
Nomaha	-	-	-
Purpura	-	-	-
Lebelau	-	-	-
<b>Kisar Utara</b>	-	-	-

Sumber/*Source*: BPS, Pendataan Potensi Desa (Podes) 2021/*BPS-Statistics Indonesia, Village Potential Data Collecting 2021*

**ST 2023**

**SENSUS PERTANIAN**

**BerAKHLAK**

Berorientasi Pelayanan Akuntabel Kompeten  
Harmonis Loyal Adaptif Kolaboratif

**DATA**  
**MENCERDASKAN BANGSA**  
*Enlighten The Nation*



**BADAN PUSAT STATISTIK  
KABUPATEN MALUKU BARAT DAYA  
BPS-STATISTICS OF MALUKU BARAT DAYA  
REGENCY**

Tiakur, Moa Lakor, Maluku Barat Daya

Homepage: <http://malukubaratdayakab.bps.go.id>, E-mail: [bps8108@bps.go.id](mailto:bps8108@bps.go.id)