

KECAMATAN
SITIOTIO
DALAM ANGKA
Sitiotio Subdistrict in Figures

2024
Volume XVII 2024



**BADAN PUSAT STATISTIK
KABUPATEN SAMOSIR
BPS-STATISTICS SAMOSIR REGENCY**

K E C A M A T A N
SITIOTIO
DALAM ANGKA
Sitiotio Subdistrict in Figures

2024
Volume xvii, 2024

<https://samosirkab.bps.go.id>



KECAMATAN SITITOTIO DALAM ANGKA

Sitiotio Subdistrict in Figures

2024

Volume xvii, 2024

Katalog /*Catalogue*: 1102001.1217030

Nomor Publikasi/*Publication Number*: 12170.24011

Ukuran Buku/*Book Size*: 14,8 cm x 21 cm

Jumlah Halaman/*Number of Pages* : xxvi +85 hal/*pages*

Penyusun Naskah/*Manuscript Drafter*:

BPS Kabupaten Samosir

BPS-Statistics Samosir Regency

Penyunting/*Editor*:

BPS Kabupaten Samosir

BPS-Statistics Samosir Regency

Pembuat Kover/*Cover Designer*:

BPS Kabupaten Samosir

BPS-Statistics Samosir Regency

Penerbit/*Publisher*

©BPS Kabupaten Samosir/*BPS-Statistics Samosir Regency*

Sumber Ilustrasi/*Illustration Source*: Freepik/*Freepik*

Dilarang mereproduksi dan/atau menggandakan sebagian atau seluruh isi buku ini untuk tujuan komersial tanpa izin tertulis dari Badan Pusat Statistik Kabupaten Samosir.
It is prohibited to reproduce and/or duplicate part or all of this book for commercial purpose without permission from BPS-Statistics Samosir Regency.

TIM PENYUSUN/COMPILERS
KECAMATAN SITIOTIO DALAM ANGKA
Sitiotio Subdistrict in Figures
2024

Volume xvii, 2024

Pengarah/Director

Devitanorani Saragih

Penanggung Jawab/Persons in Charge

Devitanorani Saragih

Penyunting/Editors

Wivo Prawiska Sinaga

Pengolah Data dan Penulis Naskah/Data Processor and Writers

Nancy Nenna Ibella Simarmata

Apriyani Maristella Sinurat

Penata Letak/Layout Designers

Sandro E. Irwansyah Pasaribu

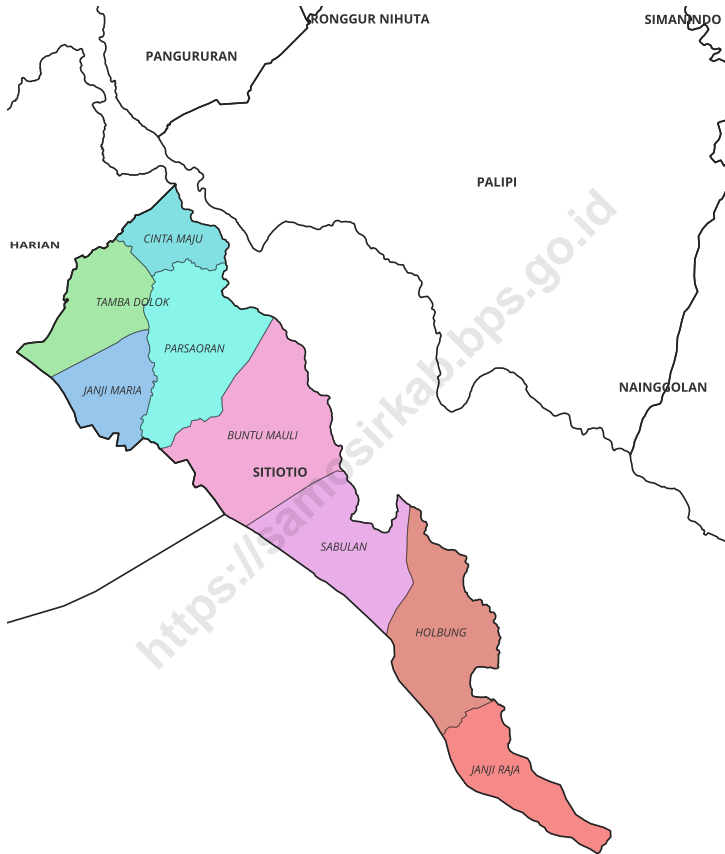
Penerjemah/Translators

Apriyani Maristella Sinurat

KONTRIBUTOR DATA/DATA CONTRIBUTORS

1. Badan Pusat Statistik/*BPS-Statistics Indonesia*
2. Kementerian Agama/*Ministry of Religious Affair*
3. Bagian Pemerintahan Sekretariat Daerah Pemerintah Kabupaten Samosir/*Public Administration Division of Secretary Governance of Samosir Regency*
4. Bagian Pemerintahan Sekretariat Daerah Pemerintah Kabupaten Samosir/*Public Administration Division of Secretary Governance of Samosir Regency*
5. Kementerian Pendidikan, Kebudayaan, Riset, dan Teknologi/*The Ministry of Educations, Culture, Research, and Technology*
6. Dinas Kesehatan Kabupaten Samosir/*Health Office of Samosir Regency*
7. Dinas Ketahanan Pangan dan Pertanian/*Food Security and Agriculture Office of Samosir Regency*
8. Dinas Kebudayaan dan Pariwisata Kabupaten Samosir/*Tourism Office of Samosir Regency*
9. Dinas Pendidikan, Kepemudaan, dan Olahraga Kabupaten Samosir /*Education, Youth, and Sport Office of Samosir Regency*
10. Dinas Koperasi, Usaha Mikro, Kecil, dan Menengah, Tenaga Kerja, Perindustrian dan Perdagangan Kabupaten Samosir/*Cooperatives, Micro, Small and Medium Enterprises, Manpower, Industry and Trade Office of Samosir Regency*
11. Dinas Kependudukan dan Catatan Sipil Kabupaten Samosir/*Demography and Civil Registration Service Office of Samosir Regency*
12. Kantor Camat Silitio/*Silitio Subdistrict Office*

PETA WILAYAH KECAMATAN SITIOTIO
MAP OF SITIOTIO SUBDISTRICT



KEPALA BPS KABUPATEN SAMOSIR
HEAD OF BPS-STATISTICS SAMOSIR REGENCY



DEVITANORANI SARAGIH

KATA PENGANTAR

Dengan memanjatkan puji syukur ke hadirat Tuhan Yang Maha Kuasa, Badan Pusat Statistik (BPS) Kabupaten Samosir telah dapat menyelesaikan seri publikasi statistik tahunan “KECAMATAN SITIOTIO DALAM ANGKA 2024”.

Publikasi ini memuat data dan informasi statistik tentang keadaan geografi dan iklim, pemerintahan, penduduk, sosial, pertanian, perindustrian, perdagangan, perhubungan dan komunikasi Kecamatan Siotio yang sangat diperlukan dalam perencanaan pembangunan regional di wilayah Kecamatan Siotio.

Sumber data dan informasi statistik yang disajikan dalam publikasi ini sebagian besar adalah data primer tahun 2023 hasil kegiatan pengumpulan data secara rutin, survei, dan sensus yang dilaksanakan oleh BPS, maupun data sekunder yang dihimpun dan dikelola oleh instansi pemerintah maupun swasta di wilayah Kecamatan Siotio.

Akhirnya, saran dan kritik dari pengguna publikasi ini sangat diharapkan untuk penyempurnaan di masa yang akan datang.

Pangururan , September 2024
Kepala BPS Kabupaten Samosir



DEVITANORANI SARAGIH

PREFACE

By blessing of God, BPS-Statistics of Samosir Regency has completed the annual statistical publication "SITIOTIO SUBDISTRICT IN FIGURES 2024".

This publication contains of data and statistical information about geography and climate, government, population, social, agriculture, industry, trade, transport and communication, and financial in Siotio Subdistrict that important for regional development planning in Siotio Subdistrict.

The main sources of data and statistical information presented in this publication are primary data in 2023, data of survey and census conducted by BPS, as well as secondary data collected and managed by the government and private agencies in Siotio Subdistrict.

Finally, we are kindly welcome for any suggestions and criticisms for the improvement of the contents of this publication.

*Panguruan , September 2024
Head of BPS-Statistics Samosir Regency*



DEVITANORANI SARAGIH

DAFTAR ISI/CONTENTS
KECAMATAN SITITOTIO DALAM ANGKA
Sitiotio Subdistrict in Figures
2024
Volume xvii, 2024

	Halaman <i>Page</i>
Kata Pengantar	xi
Preface.....	xii
Daftar Isi/Contents.....	xiii
Daftar Tabel/ <i>List of Tables</i>	xv
Daftar Gambar/ <i>List of Figures</i>	xxi
Penjelasan Umum/ <i>Explanatory Notes</i>	xxiii
Daftar Singkatan/ <i>List of Abbreviation</i>	xxv
1. Geografi/ <i>Geography</i>	1
2. Pemerintahan/ <i>Government</i>	9
3. Penduduk/ <i>Population</i>	19
4. Sosial dan Kesejahteraan Rakyat/ <i>Social and Welfare</i>	29
5. Pertanian/ <i>Agriculture</i>	51
6. Pariwisata, Transportasi, dan Komunikasi/ <i>Tourism, Transportation, and Communication</i>	65
7. Perbankan, Koperasi, dan Perdagangan/ <i>Banking, Cooperative, and Trade</i>	75
Daftar Pustaka/ <i>Bibliography</i>	85

DAFTAR TABEL/LIST OF TABLES

Tabel Table		Halaman Page
1.	GEOGRAFI/GEOGRAPHY	
1.1	Luas Daerah Menurut Desa/Kelurahan di Kecamatan Sitiotio, 2023 <i>Total Area by Villages/Kelurahan in Sitiotio Subdistrict, 2023</i>	7
1.2	Jarak Kantor Kepala Desa ke Ibukota Kecamatan dan Sarana Transportasi Menurut Desa/Kelurahan di Kecamatan Sitiotio (km), 2023 <i>The Distance to the Subdistrict Capital and Transportation Mode by Villages/Kelurahan in Sitiotio Subdistrict (km), 2023</i>	8
2.	PEMERINTAHAN/GOVERNMENT	
2.1	WILAYAH ADMINISTRATIF ADMINISTRATIVE AREA	
2.1.1	Jumlah Dusun dan Lingkungan Menurut Desa/ Kelurahan di Kecamatan Sitiotio, 2023 <i>Number of Subvillage and Suburban by Villages/Kelurahan in Sitiotio Subdistrict, 2023</i>	15
2.2	SUMBER DAYA MANUSIA HUMAN RESOURCES	
2.2.1	Jumlah Pegawai Negeri Sipil Menurut Pemerintah Daerah dan Jenis Kelamin di Kecamatan Sitiotio, 2022 <i>Number of Civil Servants by Local Government and Sex in Sitiotio Subdistrict, 2022</i>	16
2.2.2	Jumlah Pegawai Negeri Sipil Pemerintah Daerah Kecamatan Sitiotio, Menurut Tingkat Pendidikan dan Jenis Kelamin, 2022 <i>Number of Civil Servants of Sitiotio Subdistrict Government by Educational Level and Sex, 2022</i>	17
3.	PENDUDUK/POPULATION	
3.1	Penduduk, Distribusi Persentase Penduduk, Kepadatan Penduduk, Rasio Jenis Kelamin Penduduk Menurut Desa/Kelurahan di Kecamatan Sitiotio, 2023	

Tabel Table	Halaman Page
<p style="margin-left: 20px;"><i>Population, Percentage Distribution of Population, Population Density, and Population Sex Ratio by Villages/Kelurahan in Sitiotio Subdistrict, 2023</i></p> <p>3.2 Jumlah Penduduk Menurut Kelompok Umur dan Jenis Kelamin di Kecamatan Sitiotio, 2023 <i>Population by Age Groups and Sex in Sitiotio Subdistrict, 2023.....</i></p>	<p>25</p> <p>27</p>
4. SOSIAL DAN KESEJAHTERAAN RAKYAT/SOCIAL AND WELFARE	
4.1 PENDIDIKAN EDUCATION	
<p>4.1.1 Jumlah Sekolah Menurut Tingkat Pendidikan di Kecamatan Sitiotio, 2023/2024 <i>Number of Schools by Educational Level in Sitiotio Subdistrict, 2023/2024</i></p> <p>4.1.2 Jumlah Guru Menurut Tingkat Pendidikan di Kecamatan Sitiotio, 2023/2024 <i>Number of Teachers by Educational Level in Sitiotio Subdistrict, 2023/2024</i></p> <p>4.1.3 Jumlah Murid Menurut Tingkat Pendidikan di Kecamatan Sitiotio, 2023/2024 <i>Number of Pupils by Educational Level in Sitiotio Subdistrict, 2023/2024</i></p>	<p>35</p> <p>36</p> <p>37</p>
4.2 KESEHATAN HEALTH	
<p>4.2.1 Banyaknya Desa¹/Kelurahan yang Memiliki Sarana Kesehatan Menurut Jenis Sarana Kesehatan di Kecamatan Sitiotio, 2021–2023 <i>Number of Villages¹/Kelurahan Health Facilities by Type of Health Facilities in Sitiotio Subdistrict, 2021–2023.....</i></p> <p>4.2.2 Banyaknya Warga Penderita Kekurangan Gizi Menurut Desa/Kelurahan di Kecamatan Sitiotio, 2022 <i>Number of People with Malnutrition by Villages/Kelurahan in Sitiotio Subdistrict, 2022</i></p>	<p>38</p> <p>39</p>
4.3 AGAMA DAN SOSIAL LAINNYA RELIGION AND OTHER SOCIAL AFFAIRS	
<p>4.3.1 Jumlah Tempat Peribadatan Menurut Desa/ Kelurahan di Kecamatan Sitiotio, 2022</p>	

Tabel Table	Halaman Page
	40
4.3.2	41
4.3.3	44
4.3.4	47
4.3.5	49
5.	
5.1	58
5.2	59
5.3	60

Tabel Table	Halaman Page	
5.4	Produksi Tanaman Biofarmaka Menurut Jenis Tanaman di Kecamatan Siotio(kg), 2020–2023 <i>Production of Medicinal Plants by Kind of Plant in Siotio Subdistrict (kg),2020–2023</i>	61
5.5	Luas Panen Tanaman Hias Menurut Jenis Tanaman di Kecamatan Siotio (m ²), 2020–2023 <i>Harvested Area of Ornamental Plants by Kind of Plant in Siotio Subdistrict (m²), 2020–2023</i>	62
5.6	Produksi Tanaman Hias Menurut Jenis Tanaman di Kecamatan Siotio (tangkai), 2020–2023 <i>Production of Ornamental Plants by Kind of Plant in Siotio Subdistrict (stalks), 2020–2023</i>	63
5.7	Produksi Buah-Buahan dan Sayuran Tahunan Menurut Jenis Tanaman di Kecamatan Siotio (kuintal), 2020–2023 <i>Production of Annual Fruits and Vegetables by Kind of Plant in Siotio Subdistrict (quintal), 2020–2023</i>	64
6.	PARIWISATA, TRANSPORTASI, DAN KOMUNIKASI/TOURISM, TRANSPORTATION, AND COMMUNICATION	
6.1	PARIWISATA TOURISM	
6.1.1	Jumlah Sarana Akomodasi Menurut Desa/Kelurahan dan Jenis Akomodasi di Kecamatan Siotio, 2023 <i>Number of Accomodation Facilities by Villages/Kelurahan and Type of Accomodation in Siotio Subdistrict, 2023</i>	72
6.2	TRANSPORTASI TRANSPORTATION	
6.2.1	Prasarana dan Sarana Transportasi Antardesa/Kelurahan Menurut Desa/Kelurahan di Kecamatan Siotio, 2021 <i>Inter-Villages/Kelurahan Transportation Infrastructure and Facilities by Villages/Kelurahan in Siotio Subdistrict, 2021</i>	73

7.	PERBANKAN, KOPERASI, DAN PERDAGANGAN/BANKING, COOPERATIVE, AND TRADE	
7.1	Banyaknya Sarana Lembaga Keuangan Bank Menurut Desa/ Kelurahan dan Jenis Bank di Kecamatan Silitio, 2021 <i>Number of Bank by Villages/Kelurahan and Type of Bank in Silitio Subdistrict, 2021</i>	80
7.2	Banyaknya Koperasi Aktif Menurut Menurut Desa/ Kelurahan dan Jenis Koperasi di Kecamatan Silitio, 2023 <i>Number of Cooperative by Villages/Kelurahan and Type of Cooperative in Silitio Subdistrict, 2023</i>	81
7.3	Banyaknya Sarana Perdagangan Menurut Desa/Kelurahan dan Jenis Sarana Perdagangan di Kecamatan Silitio, 2023 <i>Number of Trade Facilities by Villages/Kelurahan and Type of Trade Facilities in Silitio Subdistrict, 2023</i>	83

DAFTAR GAMBAR/LIST OF FIGURES

Gambar Figure		Halaman Page
1.1	Luas Daerah menurut Desa/Kelurahan (km ²), 2023 <i>Total Area by Village/Kelurahan (km²), 2023.....</i>	5
1.2	Jarak Kantor Kepala Desa ke Ibukota Kecamatan Menurut Desa/Kelurahan di Kecamatan Siotio (km), 2023 <i>The Distance to the Subdistrict Capital by Villages/Kelurahan in Siotio Subdistrict (km), 2023</i>	6
2.1	Persentase Pegawai Negeri Sipil Menurut Jenis Kelamin di Kecamatan Siotio, 2022 <i>Percentage of Civil Servants by Sex in Siotio Subdistrict (%), 2022.....</i>	13
2.2	Persentase Pegawai Negeri Sipil Pemerintah Daerah Kecamatan Siotio, Menurut Tingkat Pendidikan, 2022 <i>Percentage of Civil Servants of Siotio Subdistrict Government by Educational Level (%), 2022.....</i>	14
3.1	Distribusi Persentase Penduduk Menurut Desa/ Kelurahan di Kecamatan Siotio, 2023 <i>Percentage Distribution of Population by Villages/Kelurahan in Siotio Subdistrict, 2023.....</i>	23
3.2	Jumlah Penduduk Menurut Kelompok Umur dan Jenis Kelamin di Kecamatan Siotio, 2023 <i>Population by Age Groups and Sex in Siotio Subdistrict, 2023.....</i>	24
4.1	Persentase Guru Menurut Tingkat Pendidikan di Kecamatan Siotio, 2023/2024 <i>Percentage of Teachers by Educational Level in Siotio Subdistrict, 2023/2024</i>	33
4.2	Persentase Murid Menurut Tingkat Pendidikan di Kecamatan Siotio, 2023/2024 <i>Percentage of Pupils by Educational Level in Siotio Subdistrict, 2023/2024</i>	34
5.1	Produksi Jahe di Kecamatan Siotio(kg), 2020–2023 <i>Production of Ginger in Siotio Subdistrict (kg),2020–2023</i>	56
5.2	Produksi Buah-Buahan Menurut Jenis Tanaman di Kecamatan Siotio (kuintal), 2023	

Gambar Figure	Halaman Page
	57
6.1	70
6.2	71
7.1	79

PENJELASAN UMUM/EXPLANATORY NOTES

Tanda-tanda, satuan-satuan, dan lain-lainnya yang digunakan dalam publikasi ini adalah sebagai berikut:

Symbols, measurement units, and acronyms which are used in this publication, are as follows:

1. TANDA-TANDA/SYMBOLS

Data tidak tersedia/ <i>Data not available</i>	: ...
Tidak ada atau nol / <i>Null or zero</i>	: -
Data dapat diabaikan/ <i>Data negligible</i>	: ~0
Tanda decimal/ <i>Decimal point</i>	: ,
Data tidak dapat ditampilkan/ <i>Not applicable</i>	: NA
Angka estimasi/ <i>Estimated figures</i>	: e
Angka diperbaiki/ <i>Revised figures</i>	: r
Angka sementara/ <i>Preliminary figures</i>	: *
Angka sangat sementara/ <i>Very preliminary figures</i>	: **
Angka sangat sangat sementara/ <i>Very very preliminary figures</i>	: ***

2. SATUAN/UNITS

barel/ <i>barrel</i>	: 158,99 liter/ <i>litres</i> = 1/6,2898 m ³
hektare (ha)/ <i>hectare (ha)</i>	: 10.000 m ²
kilometer (km)/ <i>kilometres (km)</i>	: 1.000 meter/ <i>meters (m)</i>
knot/ <i>knot</i>	: 1,8523 km/jam (<i>km/hour</i>)
kuintal/ <i>quintal</i>	: 100 kg
KWh	: 1.000 Watt hour
MWh	: 1.000 KWh
liter (untuk beras)/ <i>litre (for rice)</i>	: 0,80 kg
MMSCF	: 1/35,3 m ³
metrik ton (m.ton)/ <i>metric ton (m. ton)</i>	: 0,98421 long ton = 1.000 kg
ons/ <i>ounce</i>	: 28,31 gram/ <i>grams</i>
ton	: 1.000 kg

Satuan lain: buah, dus, butir, helai/lembar, kaleng, batang, pulsa, ton kilometer (ton-km), jam, menit, persen (%).

Other units: unit, pack, pieces, sheet, tin, pulse, ton-kilometres(ton-km), hour, minute, percent (%).

Perbedaan angka di belakang koma disebabkan oleh pembulatan angka.

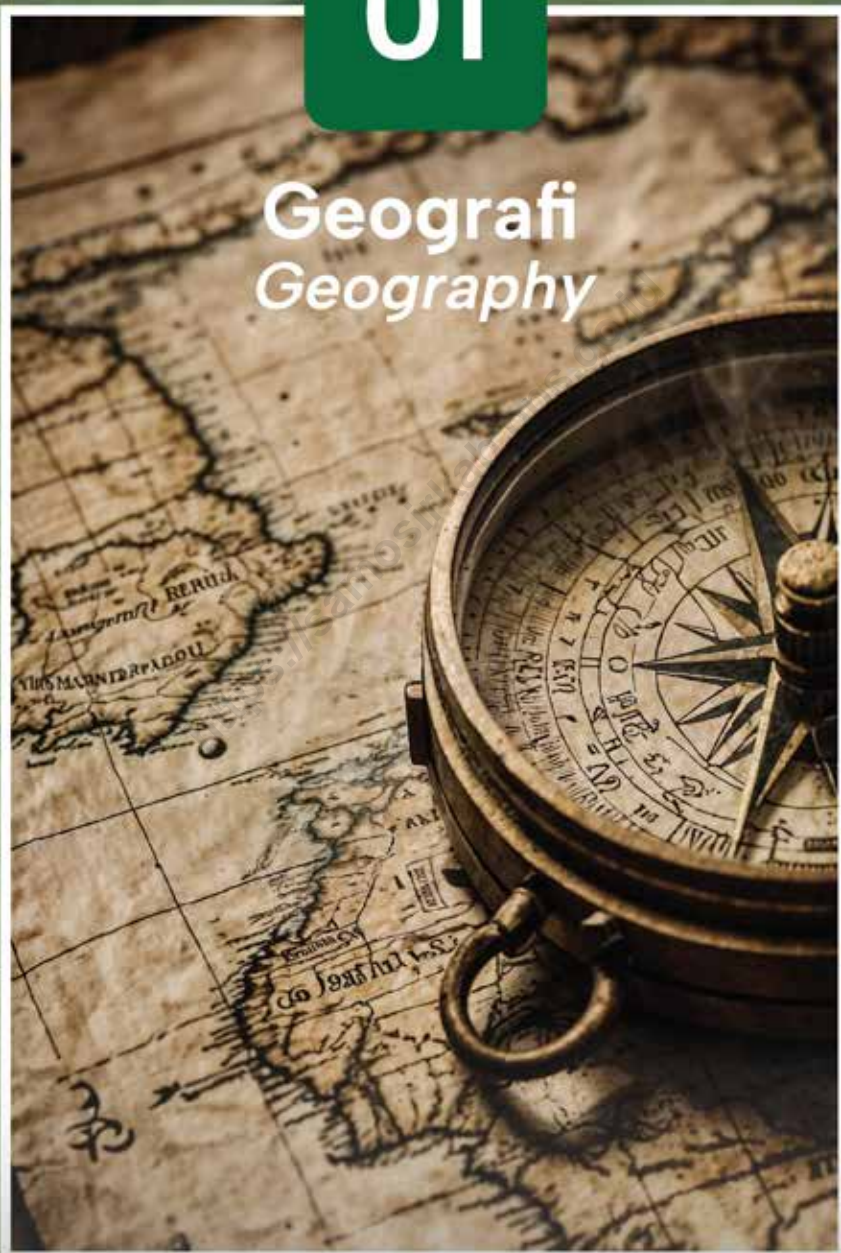
The difference in decimal numbers is caused by rounding.

DAFTAR SINGKATAN/LIST OF ABBREVIATION

SI	: Stasiun Iklim/ <i>Climate Station</i>
SMPK	: Stasiun Meterologi Pertanian Khusus/ <i>Special Agricultural Meteorological Station</i>
t.t	: Tempat tidur/ <i>Bed</i>
BCG	: Bacillus Calmette Guerin
DPT	: Difteri, Pertusis, Tetanus/ <i>Diphtheria, Tetanus, and Pertussis</i>
TT	: Tetanus Toxoid
IOT	: Industri Obat Tradisional/ <i>Traditional Medicine Industry</i>
IKOT	: Industri Kecil Obat Tradisional/ <i>Traditional Medicine Small Industry</i>
Alkes	: Alat kesehatan/ <i>Health Kits</i>
PKRT	: Perbekalan Kesehatan Rumah tangga/ <i>Household Health Logistics</i>
Kompl	: Komplemen/ <i>Complement</i>
IRTP	: Industri Pangan Produksi Rumah Tangga/ <i>Foods Home Industry</i>
PBF	: Pedagang Besar Farmasi/ <i>Pharmacy Whole-seller</i>
GFK	: Gudang Farmasi Kab/Kota/Regency/ <i>Municipality Pharmacy Warehouse</i>
RB	: Rumah Bersalin/ <i>Delivery House</i>
Pustu	: Puskesmas pembantu/ <i>Auxiliary Public Health Center</i>
BP	: Balai Pengobatan/ <i>Polyclinic</i>
TPS	: Tempat Pembuangan Sampah Sementara / <i>landfill</i>
Jamkesmas	: Jaminan kesehatan masyarakat miskin/ <i>Poor public health insurance</i>
PJKMU	: Program Jaminan Kesehatan Masyarakat Umum/ <i>General Public Health Insurance Program</i>
SIUP	: Surat Ijin Usaha Perdagangan/ <i>Trading Permission Letter</i>
TDP	: Tanda Daftar Perusahaan/ <i>Company Registration Identity</i>
API	: Angka Pengenal Importir/ <i>Importer's Identity Number</i>

01

Geografi
Geography



PENJELASAN TEKNIS

1. Kecamatan Siotio merupakan salah satu daerah di Kabupaten Samosir, Provinsi Sumatera Utara dengan luas 50,76 km² dan ketinggian 904 - 2.157 meter di atas permukaan laut.
2. Secara geografis, Kecamatan Siotio terletak di 02°27'52.43" lintang utara dan 98°58'43.00" bujur timur dengan ketinggian 904 - 2.157 meter di atas permukaan laut.
3. Kecamatan Siotio memiliki delapan desa. Desa tersebut diantaranya Tamba Dolok, Cinta Maju, Buntu Mauli, Sabulan, Holbung, Janji Raja, Janji Maria, Parsaoran.

TECHNICAL NOTES

1. *Siotio Subdistrict is one of the areas in Samosir Regency, North Sumatera Province, covering an area of 50.76 km² and situated at an elevation of 904 - 2,157 meters above sea level.*
2. *Geographically, Siotio Subistrict is located at 02°27'52.43" north latitude and 98°58'43.00" east longitude, with an elevation of 904 - 2,157 meters above sea level.*
3. *Siotio Subdistrict has eight villages, which include Tamba Dolok, Cinta Maju, Buntu Mauli, Sabulan, Holbung, Janji Raja, Janji Maria, and Parsaoran.*

ULASAN

Berdasarkan Peraturan Menteri Dalam Negeri Nomor 137 Tahun 2017, wilayah daratan yang paling luas di Kecamatan Sitiotio adalah Desa Sabulan yaitu sebesar 8,54 km². Luas desa ini adalah 16,82% dari luas keseluruhan kecamatan. Sedangkan, Desa Parsaoran memiliki luas terkecil yaitu hanya 5 km².

Berdasarkan data yang diperoleh dari Kantor Camat Sitiotio, jarak terjauh yang ditempuh menuju ke ibukota kecamatan adalah 17 km. Jarak ini ditempuh saat berangkat dari Desa Janji Maria. Sementara itu, jarak terdekat yang dapat ditempuh adalah 1 km, yaitu dari Desa Sabulan. Jarak ini berpatokan pada jarak yang ditempuh dari kantor kepala desa menuju ke kantor camat.

DESCRIPTION

Based on the Regulation of the Minister of Home Affairs Number 137 of 2017, the largest land area in Sitiotio Subdistrict is Sabulan Village, which covers 8.54 km². This area represents 16.82% of the total area of the district. Meanwhile, Parsaoran Village has the smallest area at only 5 km².

According to data obtained from the Sitiotio Subdistrict Office, the farthest distance to the district capital is 17 km, which is traveled from Janji Maria Village. In contrast, the shortest distance is 1 km, coming from Sabulan Village. This distance is measured from the village head's office to the district office.



Sumber/Source : Berdasarkan Peraturan Menteri Dalam Negeri Nomor 137 Tahun 2017 tanggal 29 Desember 2017/Based on Minister of Home Affairs Regulation Number 137/2017, December 29, 2017

Gambar
Figures

1.1

Luas Daerah menurut Desa/Kelurahan (km²), 2023
Total Area by Village/Kelurahan (km²), 2023



Sumber/Source: Kantor Camat Sititotio/Sititotio Subdistrict Office

Gambar 1.2
Figures

Jarak Kantor Kepala Desa ke Ibukota Kecamatan Menurut Desa/Kelurahan di Kecamatan Sititotio (km), 2023
The Distance to the Subdistrict Capital by Villages/ Kelurahan in Sititotio Subdistrict (km), 2023

Tabel 1.1
Table

Luas Daerah Menurut Desa/Kelurahan di Kecamatan Siotio, 2023
Total Area by Villages/Kelurahan in Siotio Subdistrict, 2023

Desa/Kelurahan Village/Kelurahan	Luas Total Area (km²/sq.km)	Persentase terhadap Luas Kecamatan Percentage to District Area
(1)	(2)	(3)
Tamba Dolok	6,74	13,28
Cinta Maju	6,82	13,44
Buntu Mauli	5,50	10,84
Sabulan	8,54	16,82
Holbung	5,90	11,62
Janji Raja	6,31	12,43
Janji Maria	5,95	11,72
Parsaoran	5,00	9,85
Kecamatan Siotio	50,76	100,00

Sumber/Source: Berdasarkan Peraturan Menteri Dalam Negeri Nomor 137 Tahun 2017 tanggal 29 Desember 2017/Based on Minister of Home Affairs Regulation Number 137/2017, December 29, 2017

Tabel
Table 1.2

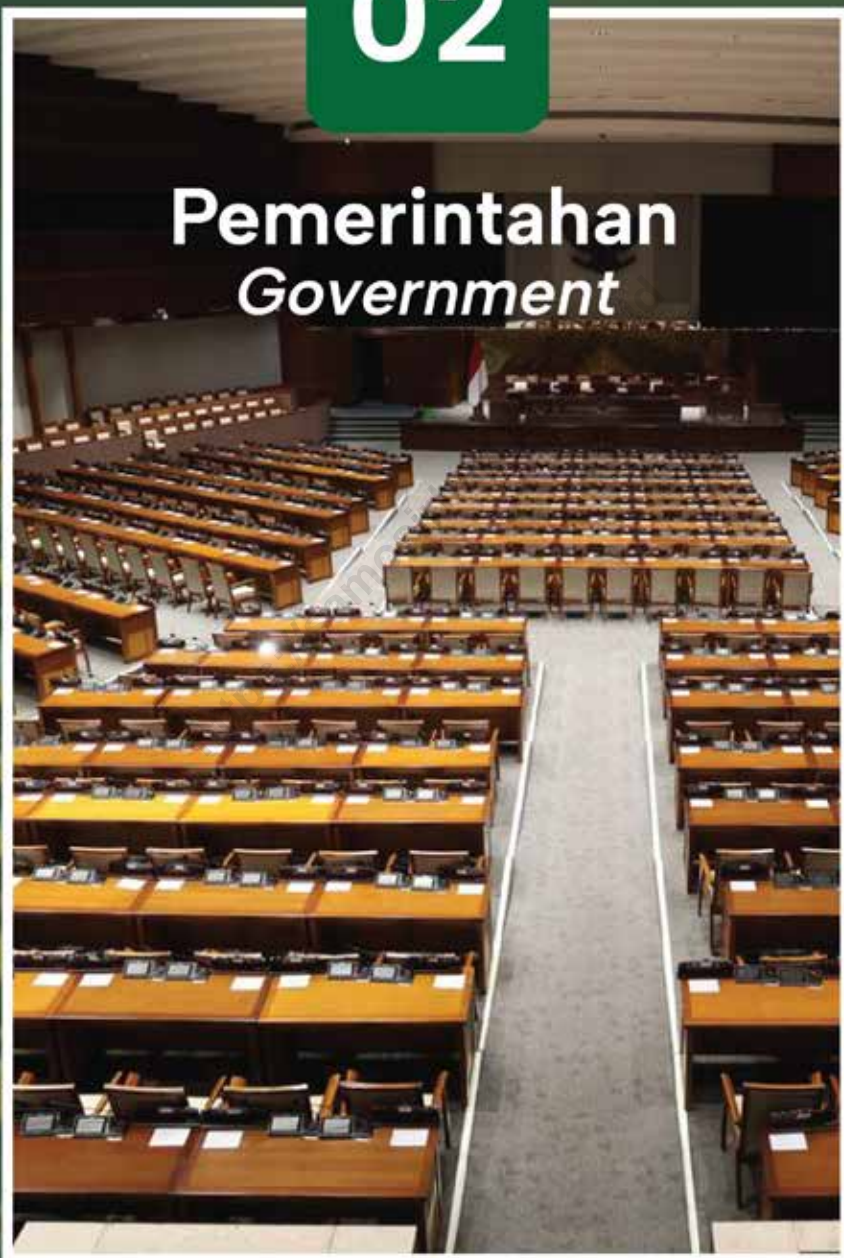
Jarak Kantor Kepala Desa ke Ibukota Kecamatan dan Sarana Transportasi Menurut Desa/Kelurahan di Kecamatan Siotio (km), 2023
The Distance to the Subdistrict Capital and Transportation Mode by Villages/Kelurahan in Siotio Subdistrict (km), 2023

Desa/Kelurahan Village/Kelurahan	Jarak ke Ibukota Kecamatan Distance to District Capital	Akses/Sarana Transportasi Transportation Mode
(1)	(2)	(3)
Tamba Dolok	12	Jalan Kaki-Sepeda motor <i>On foot-Motorcycle</i>
Cinta Maju	11	Jalan Kaki-Sepeda motor-Kapal <i>On foot-Motorcycle-Boat</i>
Buntu Mauli	3	Jalan Kaki-Sepeda motor-Kapal <i>On foot-Motorcycle-Boat</i>
Sabulan	1	Jalan Kaki-Sepeda motor-Kapal <i>On foot-Motorcycle-Boat</i>
Holbung	9	Jalan Kaki-Sepeda motor-Kapal <i>On foot-Motorcycle-Boat</i>
Janji Raja	14	Jalan Kaki-Sepeda motor-Kapal <i>On foot-Motorcycle-Boat</i>
Janji Maria	17	Jalan Kaki-Sepeda motor <i>On foot-Motorcycle</i>
Parsaoran	10	Jalan Kaki-Sepeda motor-Kapal <i>On foot-Motorcycle-Boat</i>

Sumber/Source: Kantor Camat Siotio/Siotio Subdistrict Office

02

Pemerintahan *Government*



PENJELASAN TEKNIS

1. Dalam Undang-Undang Republik Indonesia Nomor 23 Tahun 2014 tentang Pemerintahan Daerah, kecamatan adalah bagian wilayah dari daerah kabupaten/kota yang dipimpin oleh camat. Kecamatan dibagi atas kelurahan dan/atau desa.
2. Kelurahan dipimpin oleh seorang kepala kelurahan yang disebut lurah. Sementara itu, desa dipimpin oleh kepala desa.
3. Satuan lingkungan setempat (SLS) adalah bagian wilayah dalam desa/kelurahan yang merupakan lingkungan kerja pelaksanaan pemerintahan desa/kelurahan. Tingkatan dan nama SLS bisa berbeda antar daerah, seperti Rukun Tetangga (RT), Rukun Warga (RW), jorong, dusun, dan lingkungan.

TECHNICAL NOTES

1. *In the Law of the Republic of Indonesia Number 23 of 2014 on Regional Government, a subdistrict is a part of the area within a district/city that is led by a camat (sub-district head). The subdistrict is divided into urban villages (kelurahan) and/or villages (desa).*
2. *Urban villages are led by a head known as a lurah, while villages are led by a village head (kepala desa).*
3. *Local Environmental Units (SLS) are parts of the area within urban villages or villages that serve as the working environment for local government administration. The levels and names of SLS can vary between regions, such as Neighborhood Associations (RT), Community Associations (RW), jorong, dusun, and environments.*

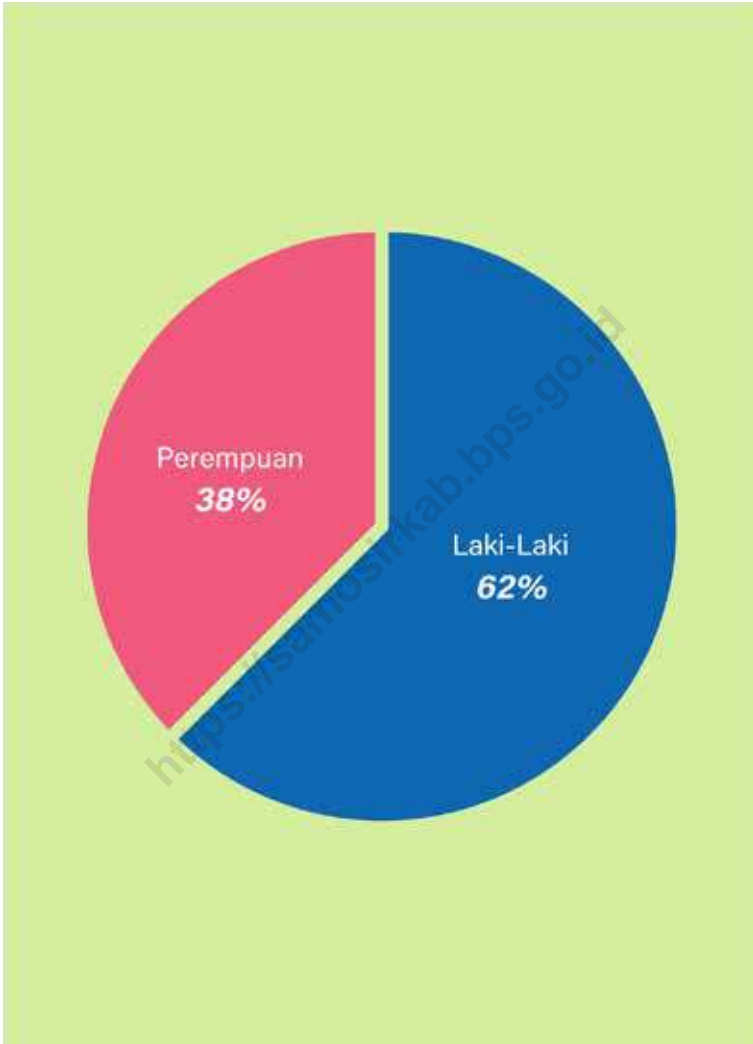
ULASAN

Berdasarkan data dari Kantor Camat Sitiotio, jumlah dusun di Kecamatan Sitiotio tahun 2023 sebanyak 24 dusun.

Berdasarkan data dari Badan Kepegawaian Daerah Kabupaten Samosir, pada tahun 2022 terdapat 8 Pegawai Negeri Sipil (PNS) di Kecamatan Sitiotio. Semua pegawai tersebut berfungsi di pemerintahan daerah Kecamatan Sitiotio. Selain itu, sebagian besar pegawai memiliki tingkat pendidikan tertinggi berupa Diploma III/Akta III dan Sarjana/S1, masing-masing sekitar 37%. Dari total 8 pegawai, 5 di antaranya laki-laki, sedangkan 3 lainnya perempuan.

DESCRIPTION

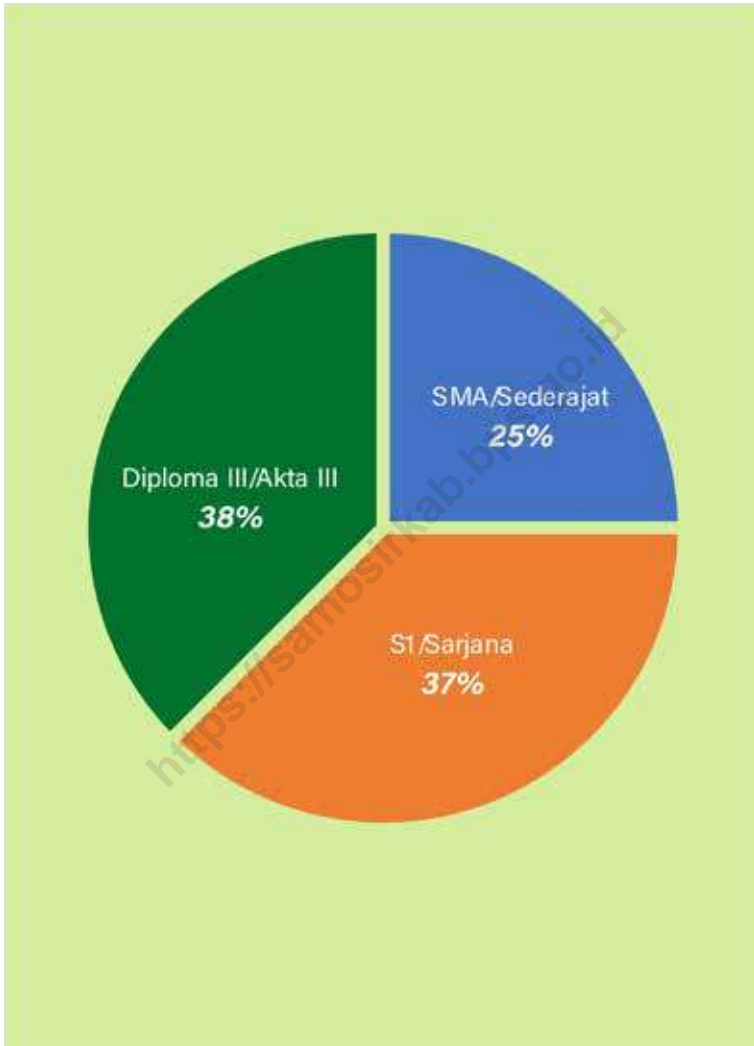
Based on data from the Sitiotio Subdistrict Office, the number of villages in the Sitiotio Subdistrict in 2023 is 24. According to data from the Samosir District Civil Service Agency, in 2022 there were 8 civil servants (PNS) in the Sitiotio District. All of these employees work in the local government of the Sitiotio District. Additionally, the majority of the employees hold the highest education levels of Diploma III/Certificate III and Bachelor's/S1 degrees, each accounting for around 37%. Out of the total 8 employees, 5 are male and 3 are female.



Sumber/Source : Badan Kepegawaian Daerah Kabupaten Samsir/Regencial Personel Asmistration Board of Samsir Regency

Gambar 2.1
Figures

Persentase Pegawai Negeri Sipil Menurut Jenis Kelamin di Kecamatan Sitiotio, 2022
Percentage of Civil Servants by Sex in Sitiotio Subdistrict (%) , 2022



Sumber/Source : Badan Kepegawaian Daerah Kabupaten Samsir/Regencial Personel Asministration Board of Samsir Regency

Gambar 2.2
Figures

Persentase Pegawai Negeri Sipil Pemerintah Daerah Kecamatan Sititotio, Menurut Tingkat Pendidikan, 2022
Percentage of Civil Servants of Sititotio Subdistrict Government by Educational Level (%), 2022

2.1 WILAYAH ADMINISTRATIF ADMINISTRATIVE AREA

Tabel 2.1.1 Jumlah Dusun dan Lingkungan Menurut Desa/Kelurahan di Kecamatan Siotio, 2023
Table *Number of Subvillage and Suburban by Villages/Kelurahan in Siotio Subdistrict, 2023*

Desa/Kelurahan <i>Village/Kelurahan</i>	Banyaknya Dusun/ <i>Number of Sub Village</i>	Lingkungan
(1)	(2)	(3)
Tamba Dolok	3	-
Cinta Maju	3	-
Buntu Mauli	3	-
Sabulan	3	-
Holbung	3	-
Janji Raja	3	-
Janji Maria	3	-
Parsaoran	3	-
Kecamatan Siotio	24	-

Sumber/Source: Kantor Camat Siotio/Siotio Subdistrict Office

2.2 SUMBER DAYA MANUSIA HUMAN RESOURCES

Tabel 2.2.1 Jumlah Pegawai Negeri Sipil Menurut Pemerintah Daerah dan Jenis Kelamin di Kecamatan Sitiotio, 2022
Table *Number of Civil Servants by Local Government and Sex in Sitiotio Subdistrict, 2022*

Pemerintah Daerah Local Government	Laki-Laki Male	Perempuan Female	Jumlah Total
(1)	(2)	(3)	(4)
Pemerintah Daerah Kecamatan Sitiotio <i>Sitiotio Subdistrict Government</i>	5	3	8
Pemerintah Daerah Tamba Dolok <i>Tamba Dolok Village Government</i>	-	-	-
Pemerintah Daerah Desa Cinta Maju <i>Cinta Maju Village Government</i>	-	-	-
Pemerintah Daerah Buntu Mauli <i>Buntu Mauli Village Government</i>	-	-	-
Pemerintah Daerah Desa Sabulan <i>Sabulan Village Government</i>	-	-	-
Pemerintah Daerah Desa Holbung <i>Holbung Village Government</i>	-	-	-
Pemerintah Daerah Desa Janji Raja <i>Janji Raja Village Government</i>	-	-	-
Pemerintah Daerah Desa Janji Maria <i>Janji Maria Village Government</i>	-	-	-

Sumber/Source : Badan Kepegawaian Daerah Kabupaten Samosir/Regencial Personnel Administration Board of Samosir Regency

Tabel 2.2.2
Table


**Jumlah Pegawai Negeri Sipil Pemerintah Daerah
Kecamatan Sitiotio, Menurut Tingkat Pendidikan dan
Jenis Kelamin, 2022**
*Number of Civil Servants of Sitiotio Subdistrict Government
by Educational Level and Sex, 2022*

Tingkat Pendidikan <i>Educational Level</i>	Laki-Laki <i>Male</i>	Perempuan <i>Female</i>	Jumlah <i>Total</i>
(1)	(2)	(3)	(4)
Sekolah Dasar (SD) <i>Primary School</i>	-	-	-
SMP/Sederajat <i>Junior High School</i>	-	-	-
SMA/Sederajat <i>Senior High School</i>	2	-	2
Diploma I/Akta I <i>Diploma I/Akta I</i>	-	-	-
Diploma II/Akta II <i>Diploma II/Akta II</i>	-	-	-
Diploma III/Akta III <i>Diploma III/Akta III</i>	1	2	3
Diploma IV/Akta IV <i>Diploma IV/Akta IV</i>	-	-	-
S1/Sarjana <i>Under Graduate/Bachelor</i>	2	1	3
S2/Pasca Sarjana <i>Graduate</i>	-	-	-
S3/Doktor/Ph.D <i>Post Graduate</i>	-	-	-
Jumlah/Total	5	3	8

Sumber/Source : Badan Kepegawaian Daerah Kabupaten Samosir/Regencal Personnel Administration Board of Samosir Regency

03

Penduduk
Population



PENJELASAN TEKNIS

1. Penduduk adalah orang yang berdomisili di wilayah Negara Kesatuan Republik Indonesia selama 1 tahun atau lebih dan atau mereka yang berdomisili kurang dari 1 tahun tetapi bertujuan untuk menetap selama 1 tahun atau lebih.
2. Kepadatan penduduk adalah ukuran persebaran penduduk yang menunjukkan jumlah penduduk untuk setiap kilometer persegi luas wilayah.
3. Rasio jenis kelamin adalah perbandingan antara penduduk laki-laki dan penduduk perempuan pada suatu wilayah dan waktu tertentu.
4. Distribusi penduduk adalah pola persebaran penduduk di suatu wilayah berdasarkan batas-batas geografis.
5. Komposisi penduduk adalah pola persebaran penduduk menurut karakteristiknya.

TECHNICAL NOTES

1. *Population refers to individuals who reside in the territory of the Unitary State of the Republic of Indonesia for one year or more, or those who have lived there for less than one year but intend to settle for one year or more.*
2. *Population density is a measure of the distribution of the population, indicating the number of people per square kilometer of area.*
3. *Sex ratio is the comparison between the number of male and female residents in a specific area and time.*
4. *Population distribution is the pattern of population spread in an area based on geographical boundaries.*
5. *Population composition is the distribution of the population according to its characteristics.*

ULASAN

Kecamatan Sitiotio memiliki jumlah penduduk 8.534 jiwa, 4.250 laki-laki dan 4.284 perempuan. Diperoleh rasio jenis kelamin 99 dan angka kepadatan penduduk sebesar 168,12. Persebaran penduduk Kecamatan Sitiotio berpusat di Desa Sabulan, sedangkan Desa Buntu Mauli merupakan desa yang memiliki persebaran penduduk terkecil.

Komposisi penduduk Kecamatan Sitiotio memiliki komposisi yang baik dan memiliki produktivitas tinggi dimana jumlah penduduknya didominasi oleh penduduk berumur 10-44 tahun.

DESCRIPTION

Sitiotio Subdistrict has a population of 8.534, consisting of 4.250 males and 4.284 females. This results in a sex ratio of 99 and a population density of 168,12.

The population distribution in Sitiotio Subdistrict is centered in Sabulan Village, while Buntu Mauli Village has the smallest population distribution.

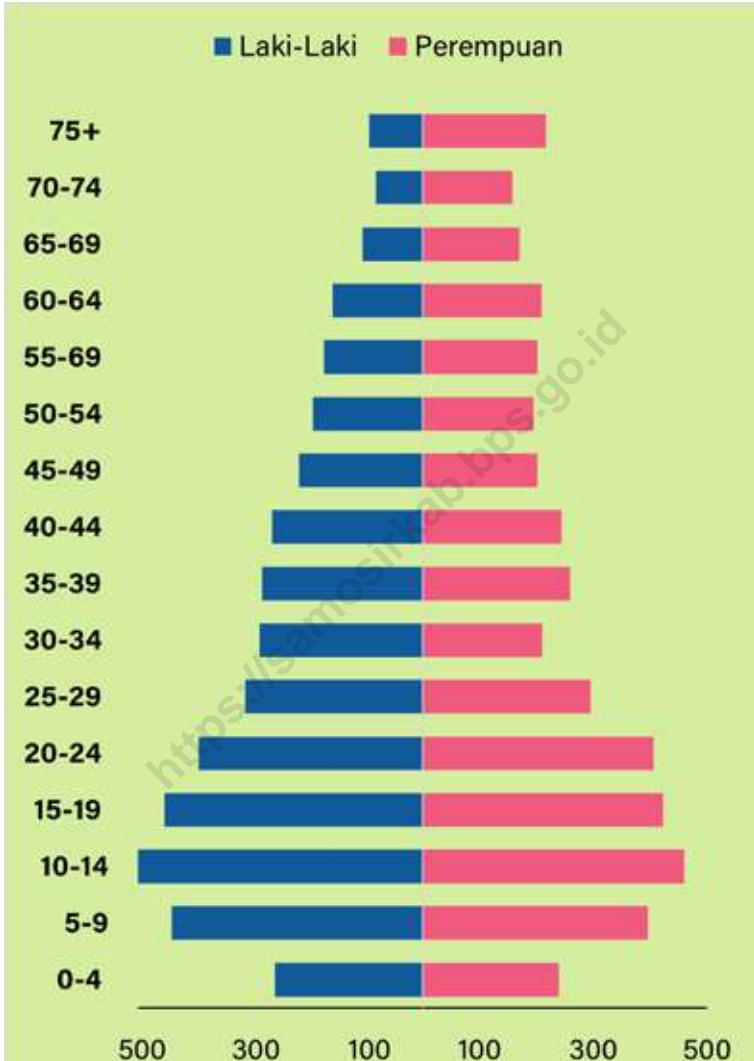
The population composition of Sitiotio Subdistrict is well-balanced and has high productivity, with the majority of residents aged between 10 and 44 years.



Sumber/Source : Dinas Kependudukan dan Pencatatan Sipil Kabupaten Samsir/Department of Population and Civil Registration of Samsir Regency

Gambar 3.1
Figures

Distribusi Persentase Penduduk Menurut Desa/Kelurahan di Kecamatan Sitiotio, 2023
Percentage Distribution of Population by Villages/ Kelurahan in Sitiotio Subdistrict, 2023



Sumber/Source : Dinas Kependudukan dan Pencatatan Sipil Kabupaten Samsir/Department of Population and Civil Registration of Samsir Regency

Gambar 3.2
Figures

Jumlah Penduduk Menurut Kelompok Umur dan Jenis Kelamin di Kecamatan Sititotio, 2023
Population by Age Groups and Sex in Sititotio Subdistrict, 2023

Tabel 3.1
Table

Penduduk, Distribusi Persentase Penduduk, Kepadatan Penduduk, Rasio Jenis Kelamin Penduduk Menurut Desa/ Kelurahan di Kecamatan Sitiotio, 2023
Population, Percentage Distribution of Population, Population Density, and Population Sex Ratio by Villages/ Kelurahan in Sitiotio Subdistrict, 2023

Desa/Kelurahan <i>Village/Kelurahan</i>	Penduduk/Population		
	Laki-Laki/Male	Perempuan/Female	Jumlah/Total
(1)	(2)	(3)	(4)
Tamba Dolok	561	577	1.138
Cinta Maju	548	543	1.091
Buntu Mauli	386	367	753
Sabulan	713	760	1.473
Holbung	523	530	1.053
Janji Raja	622	600	1.222
Janji Maria	419	395	814
Parsaoran	478	512	990
Kecamatan Sitiotio	4.250	4.284	8.534

Lanjutan Tabel/*Continued Table 3.1*

Desa/Kelurahan Village/Kelurahan	Persentase Penduduk Percentage of Total Population	Kepadatan Penduduk (per km²) Population Density per sq.km	Rasio Jenis Kelamin Penduduk Population Sex Ratio
(1)	(5)	(6)	(7)
Tamba Dolok	13,33	168,84	97,23
Cinta Maju	12,78	159,97	100,92
Buntu Mauli	8,82	136,91	105,18
Sabulan	17,26	172,48	93,82
Holbung	12,34	178,47	98,68
Janji Raja	14,32	193,66	103,67
Janji Maria	9,54	136,81	106,08
Parsaoran	11,60	198,00	93,36
Kecamatan Sititio	100,00	168,12	99,21

Catatan/Note :-

Sumber/Source : Dinas Kependudukan dan Pencatatan Sipil Kabupaten Samsir/*Department of Population and Civil Registration of Samsir Regency*

Tabel 3.2
Table

Jumlah Penduduk Menurut Kelompok Umur dan Jenis Kelamin di Kecamatan Sitiotio, 2023
Population by Age Groups and Sex in Sitiotio Subdistrict, 2023

Kelompok Umur Age Groups	Jenis Kelamin/Sex		
	Laki-Laki Male	Perempuan Female	Jumlah Total
(1)	(2)	(3)	(4)
0-4	260	240	500
5-9	441	396	837
10-14	529	460	989
15-19	455	423	878
20-24	394	405	799
25-29	312	295	607
30-34	287	210	497
35-39	283	259	542
40-44	265	244	509
45-49	217	202	419
50-54	193	195	388
55-69	173	202	375
60-64	158	209	367
65-69	106	170	276
70-74	82	158	240
75+	95	216	311
Kecamatan Sitiotio	4.250	4.284	8.534

Catatan/Note :-

Sumber/Source : Dinas Kependudukan dan Pencatatan Sipil Kabupaten Samsir/Department of Population and Civil Registration of Samsir Regency

04

**Sosial dan
Kesejahteraan Rakyat**
Social and Welfare



PENJELASAN TEKNIS

1. Pendidikan formal adalah jalur pendidikan yang terstruktur dan berjenjang yang terdiri atas pendidikan dasar, pendidikan menengah, dan pendidikan tinggi.
2. Sarana kesehatan adalah tempat yang digunakan untuk menyelenggarakan upaya kesehatan, yang berupa rumah sakit, puskesmas, poliklinik, apotek, dll.
3. Bencana alam disini diartikan sebagai suatu peristiwa yang terjadi secara alami yang berupa banjir, letusan gunung berapi, gempa bumi, tsunami, tanah longsor, badai salju, kekeringan, hujan es, gelombang panas, hurikan, badai tropis, taifun, tornado, kebakaran liar dan wabah penyakit.

TECHNICAL NOTES

1. *Formal education is a structured and tiered educational pathway that consists of basic education, secondary education, and higher education.*
2. *Health facilities refer to places used to carry out health efforts, such as hospitals, community health centers (puskesmas), polyclinics, pharmacies, and others.*
3. *Natural disasters are defined here as events that occur naturally, such as floods, volcanic eruptions, earthquakes, tsunamis, landslides, snowstorms, droughts, hail, heatwaves, hurricanes, tropical storms, typhoons, tornadoes, wildfires, and disease outbreaks.*

ULASAN

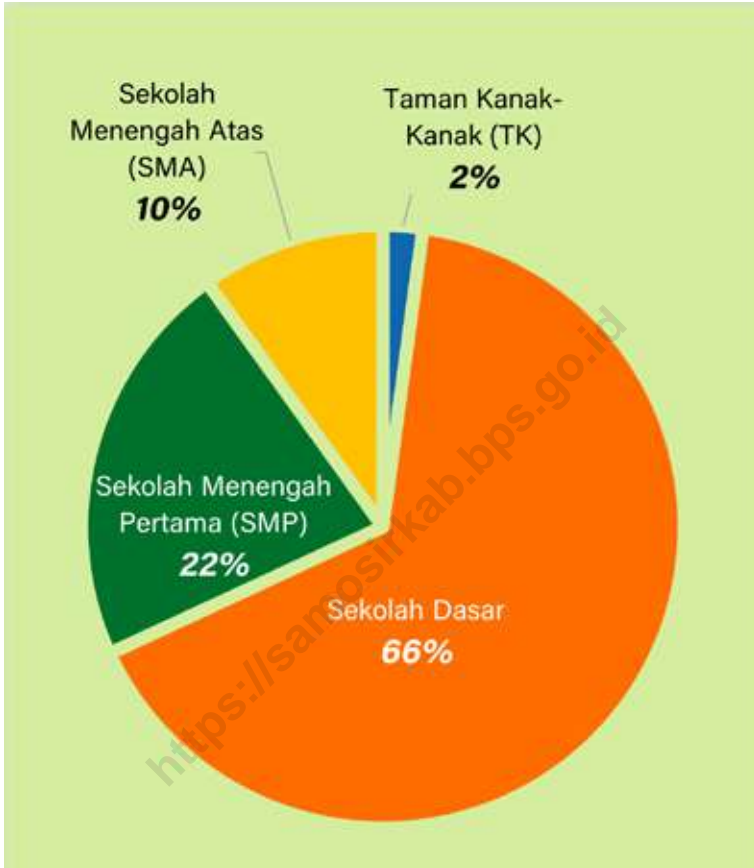
Pada Tahun Ajaran 2023/2024, Kecamatan Sitiotio memiliki 21 sekolah, termasuk Taman Kanak-Kanak, Sekolah Dasar (SD), Sekolah Menengah Pertama (SMP), dan Sekolah Menengah Atas (SMA). Dari jumlah tersebut, Sekolah Dasar memiliki jumlah terbanyak, yakni 16, yang juga mencerminkan bahwa jumlah guru dan siswa di tingkat SD adalah yang tertinggi di antara semua jenjang pendidikan.

Berdasarkan data dari Dinas Kesehatan Kabupaten Samosir, di Kecamatan Sitiotio sarana kesehatan yang tersedia hanya memiliki satu Poliklinik/Balai Pengobatan dan satu Puskesmas Rawat Inap.

DESCRIPTION

In the 2023/2024 academic year, Sitiotio Subdistrict has 21 schools, including Kindergarten, Elementary School (SD), Junior High School (SMP), and Senior High School (SMA). Among these, Elementary Schools have the highest number, with 16, which also indicates that the number of teachers and students at the elementary level is the highest among all education levels.

According to data from the Samosir District Health Office, there is only one clinic/treatment center and one inpatient community health center (Puskesmas) available in Sitiotio Subdistrict.



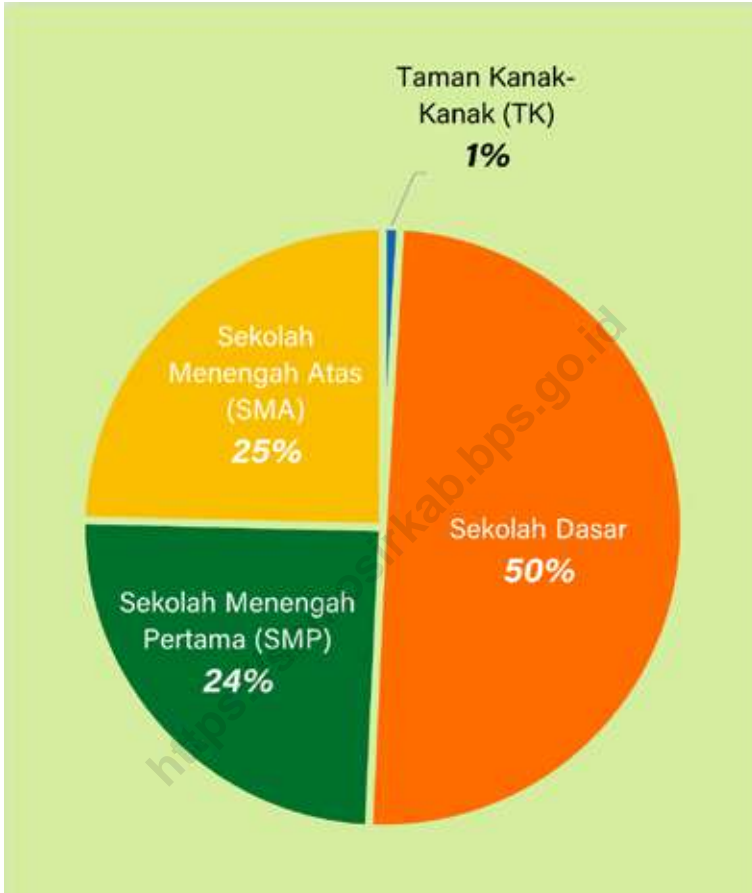
Sumber/Source : ¹ Kementerian Pendidikan, Kebudayaan, Riset, dan Teknologi; <https://dapo.kemdikbud.go.id/sp>; data semester genap per tanggal 3 September 2024 /Ministry of Education, Culture, Research, and Technology; <https://dapo.kemdikbud.go.id/sp>; even semester data as of 3 September 2024

² Kementerian Agama, EMIS, data semester genap laporan sampai dengan 30 Juni 2024/ Ministry of Religious Affairs, EMIS, odd semester report data up to 30 June 2024

⁴ Kementerian Pendidikan, Kebudayaan, Riset, dan Teknologi; Sistem Data Pokok Pendidikan; data semester ganjil laporan sampai dengan 30 November 2023/Ministry of Education, Culture, Research, and Technology; Basic Education Data System; odd semester report data up to 30 November 2023

Gambar 4.1
Figures

Persentase Guru Menurut Tingkat Pendidikan di Kecamatan Sititio, 2023/2024
Percentage of Teachers by Educational Level in Sititio Subdistrict, 2023/2024



Sumber/Source : ¹ Kementerian Pendidikan, Kebudayaan, Riset, dan Teknologi; <https://dapo.kemdikbud.go.id/sp>; data semester genap per tanggal 3 September 2024 /Ministry of Education, Culture, Research, and Technology; <https://dapo.kemdikbud.go.id/sp>; even semester data as of 3 September 2024
² Kementerian Agama, EMIS, data semester genap laporan sampai dengan 30 Juni 2024/ Ministry of Religious Affairs, EMIS, odd semester report data up to 30 June 2024
⁴ Kementerian Pendidikan, Kebudayaan, Riset, dan Teknologi; Sistem Data Pokok Pendidikan; data semester ganjil laporan sampai dengan 30 November 2023/Ministry of Education, Culture, Research, and Technology; Basic Education Data System; odd semester report data up to 30 November 2023

Gambar 4.2
Figures

Persentase Murid Menurut Tingkat Pendidikan di Kecamatan Sitiotio, 2023/2024
Percentage of Pupils by Educational Level in Sitiotio Subdistrict, 2023/2024

**4.1 PENDIDIKAN
EDUCATION**

Tabel 4.1.1 Jumlah Sekolah Menurut Tingkat Pendidikan di Kecamatan Sitiotio, 2023/2024
Table Number of Schools by Educational Level in Sitiotio Subdistrict, 2023/2024

Tingkat Pendidikan Educational Level	Negeri/Public	Swasta/Private	Jumlah/Total
(1)	(2)	(3)	(4)
Taman Kanak-Kanak (TK) ¹ <i>Kindergarten¹</i>	-	1	1
Raudatul Athfal (RA) ² <i>Raudatul Athfal (RA)²</i>	- ³	-	-
Sekolah Dasar (SD) ⁴ <i>Elementary Schools⁴</i>	15	1	16
Madrasah Ibtidaiyah (MI) ² <i>Madrasah Ibtidaiyah (MI)²</i>	-	-	-
Sekolah Menengah Pertama (SMP) ⁴ <i>Junior High Schools⁴</i>	3	-	3
Madrasah Tsanawiyah (MTs) ² <i>Madrasah Tsanawiyah (MTs)²</i>	-	-	-
Sekolah Menengah Atas (SMA) ⁴ <i>Senior High Schools⁴</i>	1	-	1
Sekolah Menengah Kejuruan (SMK) ⁴ <i>Vocational High Schools⁴</i>	-	-	-
Madrasah Aliyah (MA) ² <i>Madrasah Aliyah (MA)²</i>	-	-	-

Catatan/Note: ³ Seluruh Raudatul Athfal (RA) berstatus swasta/All Raudatul Athfal (RA) are private
 Sumber/Source: ¹ Kementerian Pendidikan, Kebudayaan, Riset, dan Teknologi; <https://dapo.kemdikbud.go.id/sp>; data semester genap per tanggal 3 September 2024 /Ministry of Education, Culture, Research, and Technology; <https://dapo.kemdikbud.go.id/sp>; even semester data as of 3 September 2024
² Kementerian Agama, EMIS, data semester genap laporan sampai dengan 30 Juni 2024/Ministry of Religious Affairs, EMIS, odd semester report data up to 30 June 2024
⁴ Kementerian Pendidikan, Kebudayaan, Riset, dan Teknologi; Sistem Data Pokok Pendidikan; data semester ganjil laporan sampai dengan 30 November 2023/Ministry of Education, Culture, Research, and Technology; Basic Education Data System; odd semester report data up to 30 November 2023

Tabel 4.1.2 Jumlah Guru Menurut Tingkat Pendidikan di Kecamatan Sititotio, 2023/2024
Table Number of Teachers by Educational Level in Sititotio Subdistrict, 2023/2024

Tingkat Pendidikan Educational Level	Negeri/Public	Swasta/Private	Jumlah/Total
(1)	(2)	(3)	(4)
Taman Kanak-Kanak (TK) ¹ Kindergarten ¹	-	3	3
Raudatul Athfal (RA) ² Raudatul Athfal (RA) ²	- ³	-	-
Sekolah Dasar (SD) ^{4,5} Elementary Schools ^{4,5}	90	3	93
Madrasah Ibtidaiyah (MI) ² Madrasah Ibtidaiyah (MI) ²	-	-	-
Sekolah Menengah Pertama (SMP) ^{4,5} Junior High Schools ^{4,5}	31	-	31
Madrasah Tsanawiyah (MTs) ² Madrasah Tsanawiyah (MTs) ²	-	-	-
Sekolah Menengah Atas (SMA) ^{4,5} Senior High Schools ^{4,5}	14	-	14
Sekolah Menengah Kejuruan (SMK) ^{4,5} Vocational High Schools ^{4,5}	-	-	-
Madrasah Aliyah (MA) ² Madrasah Aliyah (MA) ²	-	-	-

Catatan/Note: ³ Seluruh Raudatul Athfal (RA) berstatus swasta/All Raudatul Athfal (RA) are private

⁵ Jumlah guru termasuk kepala sekolah dan guru/The total of teachers including headmaster and teacher.

Sumber/Source: ¹ Kementerian Pendidikan, Kebudayaan, Riset, dan Teknologi; <https://dapo.kemdikbud.go.id/sp>; data semester genap per tanggal 3 September 2024 /Ministry of Education, Culture, Research, and Technology; <https://dapo.kemdikbud.go.id/sp>; even semester data as of 3 September 2024

² Kementerian Agama, EMIS, data semester genap laporan sampai dengan 30 Juni 2024/Ministry of Religious Affairs, EMIS, odd semester report data up to 30 June 2024

⁴ Kementerian Pendidikan, Kebudayaan, Riset, dan Teknologi; Sistem Data Pokok Pendidikan; data semester ganjil laporan sampai dengan 30 November 2023/Ministry of Education, Culture, Research, and Technology; Basic Education Data System; odd semester report data up to 30 November 2023

Tabel
Table 4.1.3

Jumlah Murid Menurut Tingkat Pendidikan di Kecamatan Sititio, 2023/2024
Number of Pupils by Educational Level in Sititio Subdistrict, 2023/2024

Tingkat Pendidikan Educational Level	Negeri/Public	Swasta/Private	Jumlah/Total
(1)	(2)	(3)	(4)
Taman Kanak-Kanak (TK) ¹ <i>Kindergarten</i> ¹	-	25	25
Raudatul Athfal (RA) ² <i>Raudatul Athfal (RA)</i> ²	- ³	-	-
Sekolah Dasar (SD) ⁴ <i>Elementary Schools</i> ⁴	1.339	-	1.339
Madrasah Ibtidaiyah (MI) ² <i>Madrasah Ibtidaiyah (MI)</i> ²	-	-	-
Sekolah Menengah Pertama (SMP) ⁴ <i>Junior High Schools</i> ⁴	662	-	662
Madrasah Tsanawiyah (MTs) ² <i>Madrasah Tsanawiyah (MTs)</i> ²	-	-	-
Sekolah Menengah Atas (SMA) ⁴ <i>Senior High Schools</i> ⁴	167	-	662
Sekolah Menengah Kejuruan (SMK) ⁴ <i>Vocational High Schools</i> ⁴	-	-	-
Madrasah Aliyah (MA) ² <i>Madrasah Aliyah (MA)</i> ²	-	-	-

Catatan/Note: ³ Seluruh Raudatul Athfal (RA) berstatus swasta/All Raudatul Athfal (RA) are private

Sumber/Source: ¹ Kementerian Pendidikan, Kebudayaan, Riset, dan Teknologi; <https://dapo.kemdikbud.go.id/sp>; data semester genap per tanggal 3 September 2024 /Ministry of Education, Culture, Research, and Technology; <https://dapo.kemdikbud.go.id/sp>; even semester data as of 3 September 2024

² Kementerian Agama, EMIS, data semester genap laporan sampai dengan 30 Juni 2024/Ministry of Religious Affairs, EMIS, odd semester report data up to 30 June 2024

⁴ Kementerian Pendidikan, Kebudayaan, Riset, dan Teknologi; Sistem Data Pokok Pendidikan; data semester ganjil laporan sampai dengan 30 November 2023/Ministry of Education, Culture, Research, and Technology; Basic Education Data System; odd semester report data up to 30 November 2023

4.2 KESEHATAN HEALTH

Tabel 4.2.1 Banyaknya Desa¹/Kelurahan yang Memiliki Sarana Kesehatan Menurut Jenis Sarana Kesehatan di Kecamatan Sitiotio, 2021–2023
Number of Villages¹/Kelurahan Health Facilities by Type of Health Facilities in Sitiotio Subdistrict, 2021–2023

Jenis Sarana Kesehatan <i>Type of Health Facilities</i>	2021	2022	2023
(1)	(2)	(3)	(4)
Rumah Sakit <i>Hospital</i>	-	-	-
Rumah Sakit Bersalin <i>Maternity Hospital</i>	-	-	-
Poliklinik/Balai Pengobatan <i>Polyclinic</i>	1	1	1
Puskesmas Rawat Inap <i>Public Health Center with Inpatient Care</i>	-	-	-
Puskesmas Tanpa Rawat Inap <i>Public Health Center without Inpatient Care</i>	1	1	1
Apotek <i>Pharmacy</i>	-	-	-

Sumber/Source: Dinas Kesehatan Kabupaten Samsir/Health Office of Samsir Regency

Tabel 4.2.2
Table

Banyaknya Warga Penderita Kekurangan Gizi Menurut Desa/Kelurahan di Kecamatan Sitiotio, 2022
Number of People with Malnutrition by Villages/Kelurahan in Sitiotio Subdistrict, 2022

Desa/Kelurahan Village/Kelurahan	2022
(1)	(2)
Tamba Dolok	8
Cinta Maju	5
Buntu Mauli	8
Sabulan	3
Holbung	5
Janji Raja	6
Janji Maria	7
Parsaoran	4
Kecamatan Sitiotio	46

Sumber/Source: Dinas Kesehatan Kabupaten Samsir/Health Office of Samsir Regency

4.3 AGAMA DAN SOSIAL LAINNYA RELIGION AND OTHER SOCIAL AFFAIRS

Tabel 4.3.1 Jumlah Tempat Peribadatan Menurut Desa/Kelurahan di Kecamatan Sitiotio, 2022
Table *Number of Worship Places by Villages/Kelurahan in Sitiotio Subdistrict, 2022*

Desa/Kelurahan <i>Village/Kelurahan</i>	Masjid <i>Mosque</i>	Mushola <i>Pray Room</i>	Gereja <i>Church</i>	Pura <i>Temple</i>	Vihara
(1)	(2)	(3)	(4)	(5)	(6)
Tamba Dolok	-	-	3	-	-
Cinta Maju	-	-	8	-	-
Buntu Mauli	-	-	3	-	-
Sabulan	-	-	7	-	-
Holbung	-	-	6	-	-
Janji Raja	-	-	8	-	-
Janji Maria	-	-	3	-	-
Parsaoran	-	-	3	-	-
Kecamatan Sitiotio	-	-	41	-	-

Sumber/Source: Kementerian Agama Kabupaten Samosir/ Ministry of Religious Affairs

Tabel 4.3.2
Table

**Banyaknya Kejadian Bencana Alam Menurut Desa/
Kelurahan dan Jenis Bencana Alam di Kecamatan Siotio,
2021**
*Number of Natural Disaster Events by Villages/Kelurahan
and Type of Natural Disaster in Siotio Subdistrict, 2021*

Desa/Kelurahan <i>Village/Kelurahan</i>	Gempa Bumi <i>Earthquake</i>	Tsunami <i>Tsunami</i>	Gunung Meletus <i>Volcanic Eruption</i>	Tanah Longsor <i>Landslide</i>
(1)	(2)	(3)	(4)	(5)
Tamba Dolok	5	-	-	-
Cinta Maju	5	-	-	-
Buntu Mauli	3	-	-	-
Sabulan	3	-	-	-
Holbung	5	-	-	-
Janji Raja	5	-	-	-
Janji Maria	3	-	-	-
Parsaoran	3	-	-	-
Kecamatan Siotio	32	-	-	-

Lanjutan Tabel/*Continued Table* 4.4.2

Desa/Kelurahan Village/Kelurahan	Banjir Floods	Banjir Bandang Flash Floods	Kekeringan Drought	Kebakaran Hutan dan Lahan Forest and Land Fires
(1)	(6)	(7)	(8)	(9)
Tamba Dolok	-	-	-	-
Cinta Maju	-	-	-	1
Buntu Mauli	-	-	-	-
Sabulan	-	-	-	-
Holbung	-	-	-	-
Janji Raja	-	-	-	-
Janji Maria	-	-	-	-
Parsaoran	-	-	-	-
Kecamatan Sititotio	-	-	-	1

Lanjutan Tabel/*Continued Table* 4.4.2

Desa/Kelurahan Village/Kelurahan	Angin Puyuh/ Puting Beliung/ Topan Tornado/Typhoon	Gelombang Pasang Tidal Wave	Abrasi Abrasion
(1)	(10)	(11)	(12)
Tamba Dolok	1	-	-
Cinta Maju	-	-	-
Buntu Mauli	-	-	-
Sabulan	-	-	-
Holbung	-	-	-
Janji Raja	-	-	-
Janji Maria	1	-	-
Parsaoran	-	-	-
Kecamatan Siotio	2	-	-

Sumber/*Source*: BPS, Pendataan Potensi Desa (Podes)/*BPS-Statistics Indonesia, Village Potential Data Collection*

Tabel
Table 4.3.3

Banyaknya Korban Jiwa Akibat Bencana Alam Menurut Desa/Kelurahan dan Jenis Bencana Alam di Kecamatan Sititotio, 2021
Number of Fatalities Due to Natural Disasters by Villages/ Kelurahan and Type of Natural Disaster in Sititotio Subdistrict, 2021

Desa/Kelurahan <i>Village/Kelurahan</i>	Gempa Bumi <i>Earthquake</i>	Tsunami <i>Tsunami</i>	Gunung Meletus <i>Volcanic Eruption</i>	Tanah Longsor <i>Landslide</i>
(1)	(2)	(3)	(4)	(5)
Tamba Dolok	-	-	-	-
Cinta Maju	-	-	-	-
Buntu Mauli	-	-	-	-
Sabulan	-	-	-	-
Holbung	-	-	-	-
Janji Raja	-	-	-	-
Janji Maria	-	-	-	-
Parsaoran	-	-	-	-
Kecamatan Sititotio	-	-	-	-

Lanjutan Tabel/*Continued Table 4.4.3*

Desa/Kelurahan Village/Kelurahan	Banjir Floods	Banjir Bandang Flash Floods	Kekeringan Drought	Kebakaran Hutan dan Lahan Forest and Land Fires
(1)	(6)	(7)	(8)	(9)
Tamba Dolok	-	-	-	-
Cinta Maju	-	-	-	-
Buntu Mauli	-	-	-	-
Sabulan	-	-	-	-
Holbung	-	-	-	-
Janji Raja	-	-	-	-
Janji Maria	-	-	-	-
Parsaoran	-	-	-	-
Kecamatan Siotio	-	-	-	-

Lanjutan Tabel/*Continued Table* 4.4.3

Desa/Kelurahan Village/Kelurahan	Angin Puyuh/ Puting Beliung/ Topan Tornado/Typhoon	Gelombang Pasang Tidal Wave	Abrasi Abrasion
(1)	(10)	(11)	(12)
Tamba Dolok	-	-	-
Cinta Maju	-	-	-
Buntu Mauli	-	-	-
Sabulan	-	-	-
Holbung	-	-	-
Janji Raja	-	-	-
Janji Maria	-	-	-
Parsaoran	-	-	-
Kecamatan Sititotio	-	-	-

Sumber/*Source*: BPS, Pendataan Potensi Desa (Podes)/*BPS-Statistics Indonesia, Village Potential Data Collection*

Tabel 4.3.4
Table

Keberadaan Fasilitas/Upaya Antisipasi/Mitigasi Bencana Alam Menurut Desa/Kelurahan di Kecamatan Sitiotio, 2021
Existence of Facilities/Efforts for Anticipation/Mitigation of Natural Disasters by Villages/Kelurahan by Villages/Kelurahan in Sitiotio Subdistrict, 2021

Desa/Kelurahan Village/Kelurahan	Sistem Peringatan Dini Bencana Alam Natural Disaster Early Warning System	Sistem Peringatan Dini Khusus Tsunami Tsunami Early Warning System	Perlengkapan Keselamatan Safety Equipment
(1)	(2)	(3)	(4)
Tamba Dolok	Tidak ada	Bukan Wilayah Potensi Tsunami	Tidak ada
Cinta Maju	Tidak ada	Bukan Wilayah Potensi Tsunami	Tidak ada
Buntu Mauli	Tidak ada	Tidak ada	Tidak ada
Sabulan	Tidak ada	Tidak ada	Tidak ada
Holbung	Tidak ada	Bukan Wilayah Potensi Tsunami	Tidak ada
Janji Raja	Tidak ada	Tidak ada	Tidak ada
Janji Maria	Tidak ada	Bukan Wilayah Potensi Tsunami	Tidak ada
Parsaoran	Tidak ada	Tidak ada	Tidak ada

Lanjutan Tabel/*Continued Table 4.4.4*

Desa/Kelurahan <i>Village/Kelurahan</i>	Rambu-Rambu dan Jalur Evakuasi Bencana <i>Sign and Evacuation Route</i>	Pembuatan, Perawatan, atau Normalisasi: Sungai, Kanal, Tanggul, Parit, Drainase, Waduk, Pantai, dll <i>Manufacture, Maintenance, or Normalization: Rivers, Canals, Embankment, etc</i>
(1)	(5)	(6)
Tamba Dolok	Tidak ada	Ada
Cinta Maju	Tidak ada	Ada
Buntu Mauli	Tidak ada	Ada
Sabulan	Tidak ada	Tidak ada
Holbung	Tidak ada	Ada
Janji Raja	Tidak ada	Ada
Janji Maria	Tidak ada	Tidak ada
Parsaoran	Tidak ada	Tidak ada

Sumber/*Source*: BPS, Pendataan Potensi Desa (Podes)/*BPS-Statistics Indonesia, Village Potential Data Collection*

Tabel
Table 4.3.5


Banyaknya Desa/Kelurahan yang Memiliki Kelompok Kegiatan Olahraga Menurut Jenis Olahraga dan Ketersediaan Fasilitas/Lapangan Olahraga di Kecamatan Sitiotio, 2021
Number of Villages/Kelurahan Having Sport Activities Groups by Type of Sport and Availability of Sport Facilities/Fields in Sitiotio Subdistrict, 2021

Jenis Olahraga <i>Type of Sport</i>	Kondisi Fasilitas/Lapangan Olahraga <i>Condition of Sport Facilities/Fields</i>			Tidak Ada Fasilitas/ Lapangan Olahraga <i>No Sport Facilities/ Fields</i>
	Baik	Rusak Sedang	Rusak Parah	
(1)	(2)	(3)	(4)	(5)
Sepak Bola/ <i>Soccer</i>	-	-	-	8
Bola Voli/ <i>Volley Ball</i>	-	8	-	-
Bulu Tangkis/ <i>Badminton</i>	-	-	-	8
Bola Basket/ <i>Basket Ball</i>	-	-	-	8
Tenis Lapangan/ <i>Court Tennis</i>	-	-	-	8
Tenis Meja/ <i>Table Tennis</i>	-	-	-	8
Futsal	-	-	-	8
Renang/ <i>Swimming</i>	-	-	-	8
Bela Diri/ <i>Martial Arts</i>	-	-	-	8
Bilyard/ <i>Billiards</i>	-	7	-	1
Fitnes, Aerobik, dll/ <i>Fitness, Aerobics, etc</i>	-	-	-	8
Lainnya/ <i>Others</i>	-	-	-	8

Sumber/*Source*: BPS, Pendataan Potensi Desa (Podes)/BPS-Statistics Indonesia, Village Potential Data Collection

05

Pertanian
Agriculture



PENJELASAN TEKNIS

1. Tanaman sayuran adalah jenis tanaman yang ditanam dan dipanen untuk dijadikan makanan bagi manusia. Ini mencakup berbagai sayuran seperti wortel, selada, brokoli, kentang, dan tomat.
2. Tanaman biofarmaka adalah tanaman yang mengandung senyawa kimia yang berpotensi untuk digunakan dalam pengobatan atau pengembangan obat-obatan. Tanaman ini dimanfaatkan dalam praktik pengobatan tradisional maupun modern.
3. Tanaman hias adalah tanaman yang ditanam dengan tujuan dekoratif dan estetis. Tanaman ini digunakan untuk memperindah taman, halaman, ruang interior, atau tempat umum, menciptakan keindahan visual dan suasana yang menyenangkan.
4. Buah-buahan tahunan adalah tanaman yang menghasilkan buah setiap tahun pada batang atau cabang yang tumbuh dalam satu musim. Sementara itu, sayuran tahunan adalah tanaman yang ditanam dan dipanen dalam satu musim pertumbuhan tanpa melewati musim dingin, dan mereka tumbuh dari biji setiap tahun.

TECHNICAL NOTES

1. *Vegetable plants are types of plants that are grown and harvested for human consumption. This includes various vegetables such as carrots, lettuce, broccoli, potatoes, and tomatoes.*
2. *Bio-pharmaceutical plants are plants that contain chemical compounds with potential use in medicine or drug development. These plants are utilized in both traditional and modern medicinal practices.*
3. *Ornamental plants are grown for decorative and aesthetic purposes. They are used to beautify gardens, yards, interior spaces, or public areas, creating visual appeal and a pleasant atmosphere.*
4. *Annual fruits are plants that produce fruit each year on stems or branches that grow within a single season. Meanwhile, annual vegetables are plants that are grown and harvested in one growing season without surviving the winter, and they grow from seeds each year.*

<https://samosirkab.bps.go.id>

ULASAN

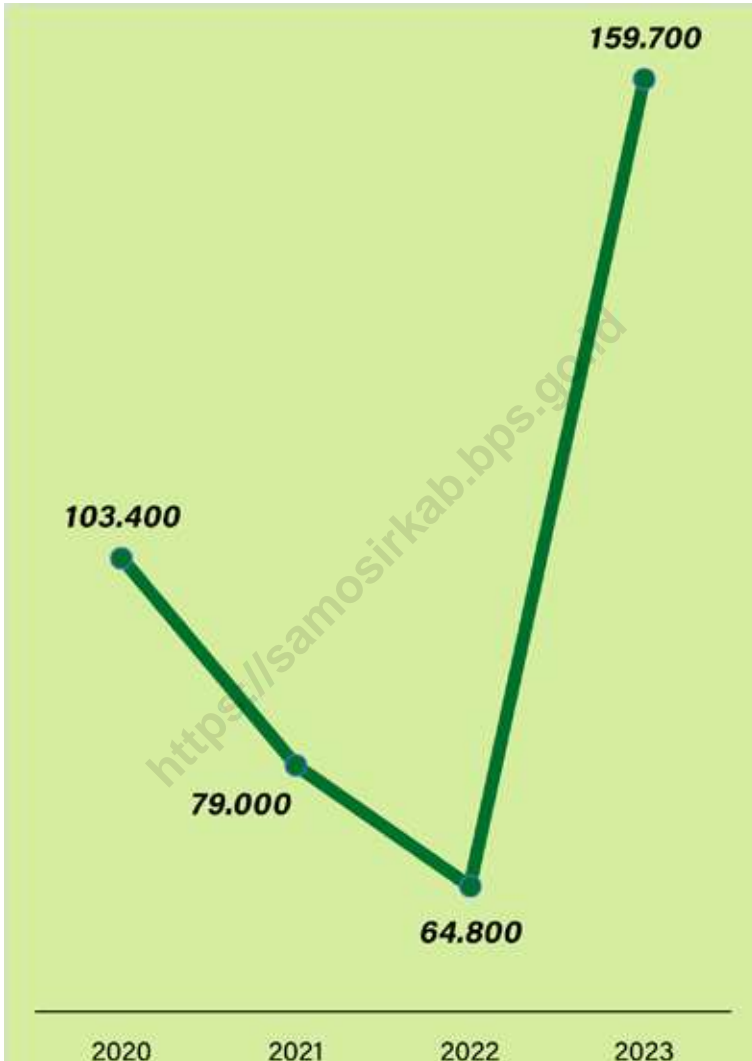
Pada tahun 2023, Kecamatan Sitiotio mencatatkan produksi sayuran tertinggi berupa bawang merah, yang mencapai 3.268 kuintal dari area seluas 17 hektar, diikuti oleh cabai rawit dengan produksi 1.149 kuintal dari 21 hektar. Selain itu, Kecamatan ini juga menghasilkan tanaman biofarmaka seperti jahe dan kunyit, di mana jahe menjadi yang paling banyak diproduksi, yaitu 159.700 kg dari lahan panen seluas 46.400 m².

Kecamatan Sitiotio juga memproduksi berbagai jenis buah, termasuk mangga, durian, pisang, pepaya, alpukat, dan nenas, dengan durian sebagai buah yang memiliki produksi tertinggi.

DESCRIPTION

In 2023, Sitiotio Subdistrict recorded the highest vegetable production, with red onions reaching 3,268 quintals from an area of 17 hectares, followed by bird's eye chili with a production of 1,149 quintals from 21 hectares. Additionally, this district also produced biofarmaka plants such as ginger and turmeric, with ginger being the most produced, totaling 159,700 kg from a harvested area of 46,400 m².

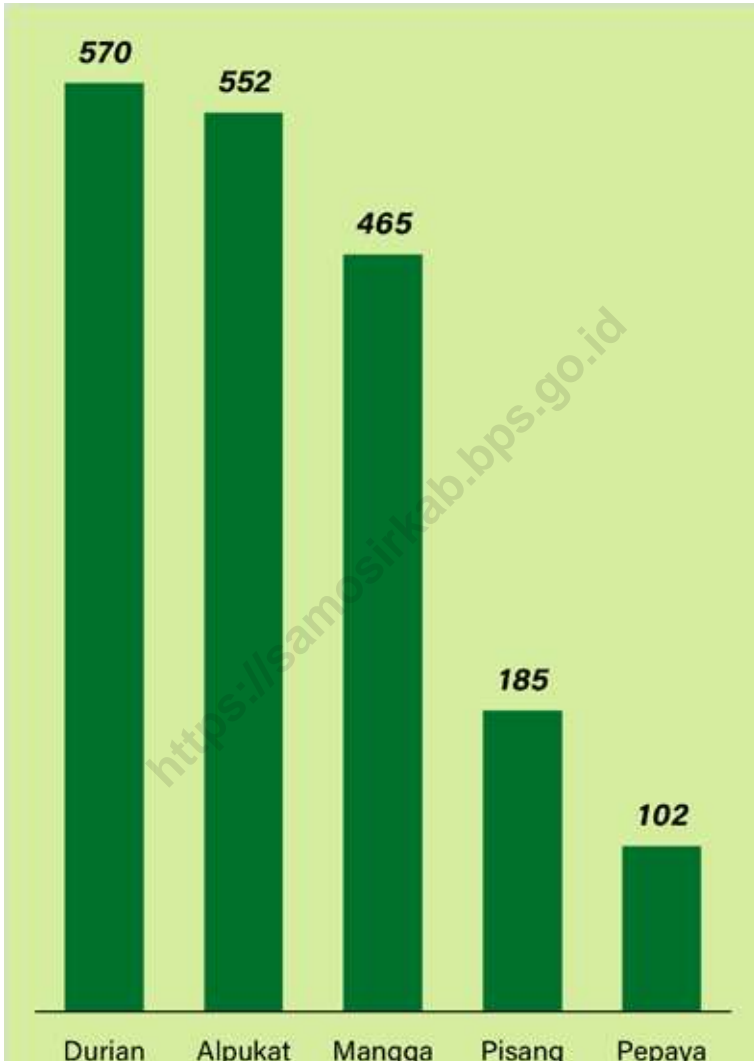
Sitiotio Subdistrict also produces various types of fruit, including mangoes, durians, bananas, papayas, avocados, and pineapples, with durian having the highest production.



Sumber/Source : Badan Pusat Statistik, Statistik Pertanian Hortikultura SPH-TBF/BPS-Statistics Indonesia, Agricultural Statistic for Horticulture SPH-TBF

Gambar 5.1
Figures

Produksi Jahe di Kecamatan Sititotio(kg), 2020–2023
Production of Ginger in Sititotio Subdistrict (kg),2020–2023



Sumber/Source : Badan Pusat Statistik, Statistik Pertanian Hortikultura SPH-BST/BPS-Statistics Indonesia, Agricultural Statistic for Horticulture SPH-BST

Gambar
Figures

5.2

Produksi Buah-Buahan Menurut Jenis Tanaman di Kecamatan Sitiotio (kuintal), 2023
Production of Annual Fruits by Kind of Plant in Sitiotio Subdistrict (quintal), 2023

Tabel 5.1 Luas Panen Tanaman Sayuran dan Buah-buahan Semusim Menurut Jenis Tanaman di Kecamatan Sititotio (ha), 2020–2023
Table *Harvested Area of Seasonal Vegetables and Fruits by Kind of Plant in Sititotio Subdistrict (ha), 2020–2023*

Jenis Tanaman <i>Kind of Plants</i>	2020	2021	2022	2023
(1)	(2)	(3)	(4)	(5)
Sayuran/Vegetables:				
Bawang Merah/ <i>Shallots</i>	52	25	71	17
Cabai Besar/TW/Teropong <i>Chili/Big Chili</i>	21	20	41	-
Cabai Keriting <i>Curly Chili</i>	-	33	12	2
Cabai Rawit <i>Chili/Cayenne Pepper</i>	-	-	1	21
Kentang/ <i>Potato</i>	-	-	-	-
Kubis/ <i>Cabbage</i>	-	-	-	-
Tomat/ <i>Tomato</i>	-	-	2	1
Bawang Putih/ <i>Garlic</i>	4	-	-	-

Sumber/Source: Badan Pusat Statistik, Statistik Pertanian Hortikultura SPH-SBS/BPS-Statistics Indonesia, *Agricultural Statistic for Horticulture SPH-SBS*

Tabel 5.2
Table

Produksi Tanaman Sayuran dan Buah-buahan Semusim Menurut Jenis Tanaman di Kecamatan Sitiotio (kuintal), 2020–2023
Production of Seasonal Vegetables and Fruits by Kind of Plant in Sitiotio Subdistrict (kuintal), 2020–2023

Jenis Tanaman Kind of Plants	2020	2021	2022	2023
(1)	(2)	(3)	(4)	(5)
Sayuran/Vegetables:				
Bawang Merah/ <i>Shallots</i>	3.910	3.810	10.210	3.268
Cabai Besar/TW/Teropong <i>Chili/Big Chili</i>	216	920	1.938	-
Cabai Keriting <i>Curly Chili</i>	-	2.170	413	541
Cabai Rawit <i>Chili/Cayenne Pepper</i>	-	-	10	1.149
Kentang/ <i>Potato</i>	-	-	-	-
Kubis/ <i>Cabbage</i>	-	-	-	-
Tomat/ <i>Tomato</i>	-	-	310	60
Bawang Putih/ <i>Garlic</i>	160	-	-	-

Sumber/Source: Badan Pusat Statistik, Statistik Pertanian Hortikultura SPH-SBS/BPS-Statistics Indonesia, *Agricultural Statistic for Horticulture SPH-SBS*

Tabel 5.3 Luas Panen Tanaman Biofarmaka Menurut Jenis Tanaman di Kecamatan Sititotio (m²), 2020–2023
Table *Harvested Area of Medicinal Plants by Kind of Plant in Sititotio Subdistrict (m²), 2020–2023*

Jenis Tanaman <i>Kind of Plants</i>	2020	2021	2022	2023
(1)	(2)	(3)	(4)	(5)
<i>Jahe/Ginger</i>	37.800	20.000	45.200	46.400
<i>Laos/Lengkuas/Galanga</i>	-	-	-	-
<i>Kencur/East Indian Galangal</i>	-	-	-	-
<i>Kunyit/Turmeric</i>	6.400	13.200	300	5.350
<i>Kapulaga/Java Cardamon</i>	-	-	-	-

Sumber/Source: Badan Pusat Statistik, Statistik Pertanian Hortikultura SPH-TBF/BPS-Statistics Indonesia, *Agricultural Statistic for Horticulture SPH-TBF*

Tabel 5.4
Table

Produksi Tanaman Biofarmaka Menurut Jenis Tanaman di Kecamatan Sitiotio(kg), 2020–2023
Production of Medicinal Plants by Kind of Plant in Sitiotio Subdistrict (kg),2020–2023

Jenis Tanaman Kind of Plants	2020	2021	2022	2023
(1)	(2)	(3)	(4)	(5)
Jahe/Ginger	103.400	79.000	64.800	159.700
Laos/Lengkuas/Galanga	-	-	-	-
Kencur/East Indian Galangal	-	-	-	-
Kunyit/Turmeric	9.758	20.963	132	3.640
Kapulaga/Java Cardamon	-	-	-	-

Sumber/Source: Badan Pusat Statistik, Statistik Pertanian Hortikultura SPH-TBF/BPS-Statistics Indonesia, Agricultural Statistic for Horticulture SPH-TBF

Tabel 5.5 Luas Panen Tanaman Hias Menurut Jenis Tanaman di Kecamatan Sititotio (m²), 2020–2023
Table *Harvested Area of Ornamental Plants by Kind of Plant in Sititotio Subdistrict (m²), 2020–2023*

Jenis Tanaman <i>Kind of Plants</i>	2020	2021	2022	2023
(1)	(2)	(3)	(4)	(5)
Anggrek Pot/ <i>Pot Orchid</i>	-	-	-	-
Anggrek Potong/ <i>Cut Orchid</i>	-	-	-	-
Krisan/ <i>Chrysantemum</i>	-	-	-	-
Mawar/ <i>Rose</i>	-	-	-	-
Sedap Malam/ <i>Tuberose</i>	-	-	-	-

Sumber/*Source*: Badan Pusat Statistik, Statistik Pertanian Hortikultura SPH-TH/BPS-*Statistics Indonesia, Agricultural Statistik for Horticulture SPH-TH*

Tabel
Table 5.6

**Produksi Tanaman Hias Menurut Jenis Tanaman di
Kecamatan Sitiotio (tangkai), 2020–2023**
*Production of Ornamental Plants by Kind of Plant in Sitiotio
Subdistrict (stalks), 2020–2023*

Jenis Tanaman <i>Kind of Plants</i>	2020	2021	2022	2023
(1)	(2)	(3)	(4)	(5)
Anggrek Pot/ <i>Pot Orchid</i>	-	-	-	-
Anggrek Potong/ <i>Cut Orchid</i>	-	-	-	-
Krisan/ <i>Chrysantemum</i>	-	-	-	-
Mawar/ <i>Rose</i>	-	-	-	-
Sedap Malam/ <i>Tuberose</i>	-	-	-	-

Sumber/*Source*: Badan Pusat Statistik, Statistik Pertanian Hortikultura SPH-TH/BPS-Statistics Indonesia, *Agricultural Statistik for Horticulture SPH-TH*

Tabel
Table 5.7

Produksi Buah-Buahan dan Sayuran Tahunan Menurut Jenis Tanaman di Kecamatan Sititotio (kuintal), 2020–2023
Production of Annual Fruits and Vegetables by Kind of Plant in Sititotio Subdistrict (quintal), 2020–2023

Jenis Tanaman <i>Kind of Plants</i>	2020	2021	2022	2023
(1)	(2)	(3)	(4)	(5)
Buah–Buahan/Fruits:				
Mangga/ <i>Mango</i>	100	80	700	465
Durian/ <i>Durian</i>	40	300	25	570
Jeruk Siam/ <i>Keprok/Orange/Tangerine</i>	-	-	-	-
Pisang/ <i>Banana</i>	250	167	712	185
Pepaya/ <i>Papaya</i>	160	44	123	102
Salak/ <i>Snakefruit</i>	-	-	-	7
Alpukat/ <i>Avocado</i>	80	310	1.680	552
Nenas/ <i>Pineapple</i>	14,5	22	81	25
Sirsak/ <i>Soursop</i>	-	-	-	-
Sayuran/Vegetables:				
Jengkol/ <i>Jengkol</i>	-	-	-	37
Petai/ <i>Twisted Cluster Bean</i>	-	-	-	-

Sumber/*Source*: Badan Pusat Statistik, Statistik Pertanian Hortikultura SPH-BST/*BPS-Statistics Indonesia, Agricultural Statistic for Horticulture SPH-BST*

06

**Pariwisata, Transportasi
dan Komunikasi**
*Tourism, Transportation
and Communication*



PENJELASAN TEKNIS

1. Pariwisata adalah industri yang melibatkan perjalanan orang ke destinasi atau tempat tertentu di luar tempat tinggal.
2. Transportasi merupakan elemen penting dalam kehidupan sehari-hari yang memfasilitasi perdagangan, mobilitas manusia, dan pertukaran informasi.

TECHNICAL NOTES

1. *Tourism is an industry that involves people traveling to certain destinations or places outside their place of residence for recreation, vacation, business or educational purposes.*
2. *Transportation is an important element in everyday life that facilitates trade, human mobility, and the exchange of information.*

<https://samosirkab.bps.go.id>

ULASAN

Pada tahun 2023, di Kecamatan Siotio hanya ada satu penginapan yang terletak di Desa Sabulan.

Berdasarkan data hasil Pendataan Potensi tahun 2021, semua area di kecamatan ini dapat dijangkau dengan transportasi darat menggunakan kendaraan roda empat atau lebih. Namun, di beberapa tempat seperti Buntu Mauli, Sabulan, dan Parsaoran, ada kondisi tertentu yang menghalangi akses darat untuk kendaraan roda empat atau lebih.

DESCRIPTION

In 2023, there is only one accommodation in the Siotio *Subdistrict*, located in Sabulan Village.

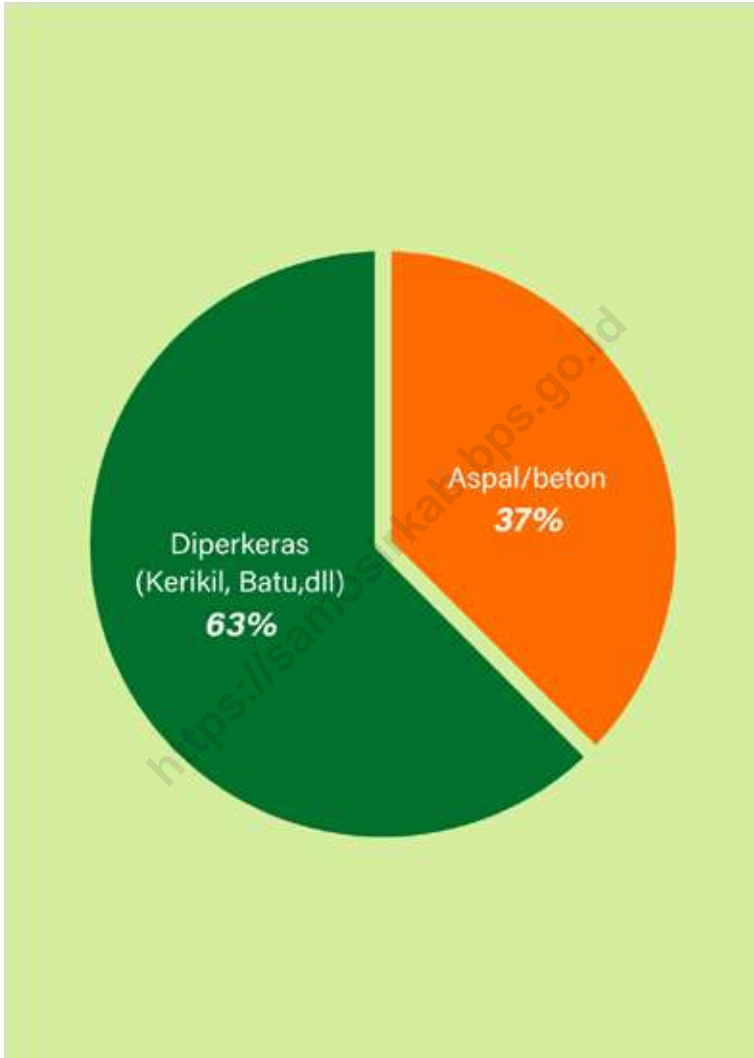
According to data from the Potential Data Survey in 2021, all areas in this district can be accessed by land transportation using four-wheeled vehicles or more. However, in certain places like Buntu Mauli, Sabulan, and Parsaoran, there are specific conditions that hinder land access for four-wheeled vehicles or more.



Sumber/Source : BPS, Pendataan Potensi Desa (Podes)/BPS-Statistics Indonesia, Village Potential Data Collection

Gambar 6.1
Figures

Jenis Prasarana Transportasi Antardesa/Kelurahan Menurut Desa/Kelurahan di Kecamatan Sititotio, 2021
Inter-Villages/Kelurahan Transportation Infrastructure by Villages/Kelurahan in Sititotio Subdistrict, 2021



Sumber/Source : BPS, Pendataan Potensi Desa (Podes)/BPS-Statistics Indonesia, Village Potential Data Collection

Gambar 6.2
Figures

Persentase Jenis Permukaan Jalan Darat Terluas di Kecamatan Sititio, 2021
Percentage of Type of The Widest Road Surface in the Sititio Subdistrict, 2021

6.1 PARIWISATA TOURISM

Tabel 6.1.1 Jumlah Sarana Akomodasi Menurut Desa/Kelurahan dan Jenis Akomodasi di Kecamatan Sititotio, 2023
Table *Number of Accomodation Facilities by Villages/Kelurahan and Type of Accomodation in Sititotio Subdistrict, 2023*

Desa/Kelurahan <i>Village/Kelurahan</i>	Hotel	Penginapan <i>Inn</i>
(1)	(2)	(3)
Tamba Dolok	-	-
Cinta Maju	-	-
Buntu Mauli	-	-
Sabulan	-	1
Holbung	-	-
Janji Raja	-	-
Janji Maria	-	-
Parsaoran	-	-
Kecamatan Sititotio	-	1

Sumber/Source: Dinas Kebudayaan dan Pariwisata Kabupaten Samsir/Tourism Office of Samsir Regency

6.2 TRANSPORTASI TRANSPORTATION

Tabel 6.2.1 Prasarana dan Sarana Transportasi Antardesa/Kelurahan Menurut Desa/Kelurahan di Kecamatan Sitiotio, 2021
Table 6.2.1 Inter-Villages/Kelurahan Transportation Infrastructure and Facilities by Villages/Kelurahan in Sitiotio Subdistrict, 2021

Desa/Kelurahan <i>Village/Kelurahan</i>	Jenis Prasarana Transportasi <i>Type of Transportation Infrastructure</i>	Keberadaan Angkutan Umum <i>Availability of Public Transportation</i>
(1)	(2)	(3)
Tamba Dolok	Darat	Ada dengan trayek tetap
Cinta Maju	Darat dan Air	Ada dengan trayek tetap
Buntu Mauli	Darat dan Air	Tidak ada angkutan umum
Sabulan	Darat dan Air	Tidak ada angkutan umum
Holbung	Darat dan Air	Tidak ada angkutan umum
Janji Raja	Darat dan Air	Tidak ada angkutan umum
Janji Maria	Darat	Ada dengan trayek tetap
Parsaoran	Darat dan Air	Ada dengan trayek tetap

Lanjutan Tabel/*Continued Table 6.2.1*

Desa/Kelurahan Village/Kelurahan	Jenis Permukaan Jalan Darat Terluas Type of The Widest Road Surface	Dapat Dilalui Kendaraan Bermotor Roda 4 atau Lebih Passable by Vehicle with 4 or more Wheels
(1)	(4)	(5)
Tamba Dolok	Aspal/beton	Sepanjang tahun
Cinta Maju	Aspal/beton	Sepanjang tahun
Buntu Mauli	Diperkeras (Kerikil, Batu,dll)	Sepanjang tahun kecuali saat tertentu
Sabulan	Diperkeras (Kerikil, Batu,dll)	Sepanjang tahun kecuali saat tertentu
Holbung	Aspal/beton	Sepanjang tahun
Janji Raja	Aspal/beton	Sepanjang tahun
Janji Maria	Aspal/beton	Sepanjang tahun
Parsaoran	Diperkeras (Kerikil, Batu,dll)	Sepanjang tahun kecuali saat tertentu

Sumber/Source: BPS, Pendataan Potensi Desa (Podes)/BPS-Statistics Indonesia, Village Potential Data Collection

07

**Perbankan, Koperasi
dan Perdagangan**
*Banking, Cooperative,
and Trade*



PENJELASAN TEKNIS

1. Bank adalah sebuah lembaga intermediasi keuangan umumnya didirikan dengan kewenangan menerima simpanan uang, meminjamkan uang, dan menerbitkan promes atau yang dikenal sebagai banknote. Kata bank berasal dari bahasa Italia *banca* yang berarti tempat penukaran uang.
2. Koperasi dapat diartikan sebagai sebuah badan usaha yang beranggotakan sekumpulan orang yang kegiatannya berlandaskan prinsip koperasi. Jenis koperasi antara lain Koperasi Industri Kecil dan Kerajinan Rakyat (Kopinkra), Koperasi Simpan Pinjam (Kospin), Koperasi Pegawai Negeri (KPN) dan Koperasi Unit Desa (KUD).
3. Perdagangan atau perniagaan adalah kegiatan tukar menukar barang atau jasa atau keduanya yang berdasarkan kesepakatan bersama bukan pemaksaan

TECHNICAL NOTES

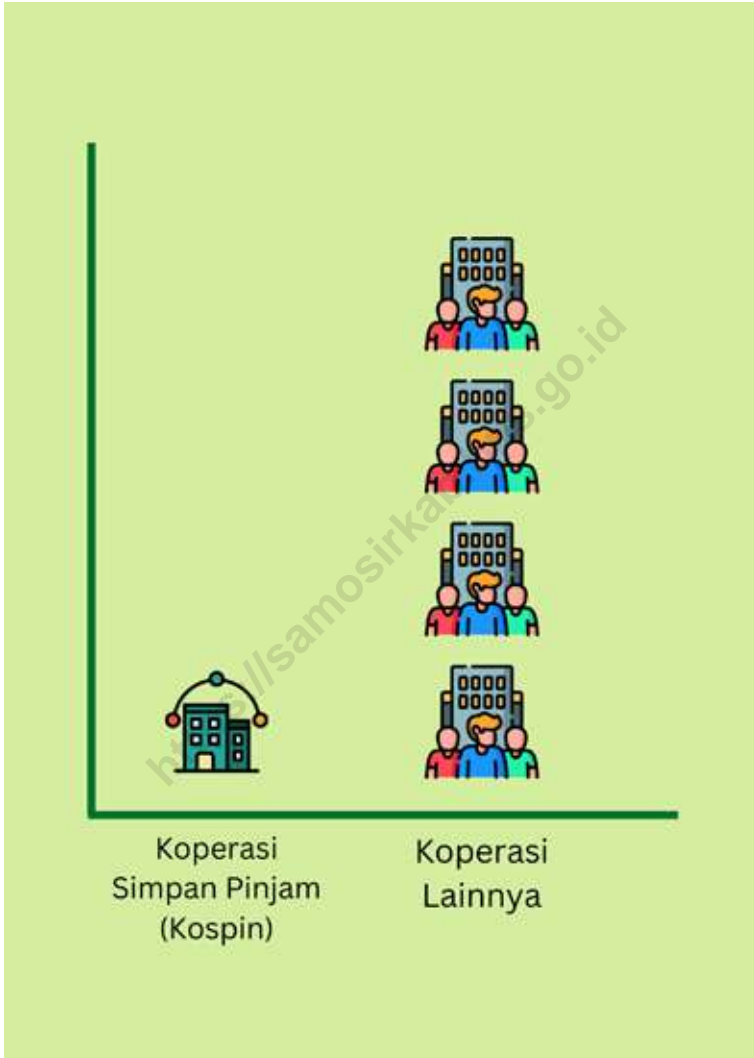
1. *A bank is a financial intermediary institution typically established with the authority to accept deposits, lend money, and issue promissory notes, commonly known as banknotes. The word "bank" comes from the Italian word "banca," which means a place for exchanging money.*
2. *A cooperative can be defined as a business entity composed of a group of people whose activities are based on cooperative principles. Types of cooperatives include Small Industry and Crafts Cooperatives (Kopinkra), Savings and Loan Cooperatives (Kospin), Civil Servants Cooperatives (KPN), and Village Unit Cooperatives (KUD).*
3. *Trade or commerce refers to the activity of exchanging goods or services, or both, based on mutual agreement rather than coercion*

ULASAN

Berdasarkan data dari Dinas Koperasi, Usaha Mikro, Kecil, dan Menengah, Tenaga Kerja, Perindustrian, dan Perdagangan Kabupaten Samosir, Kecamatan Sitiotio memiliki beberapa koperasi aktif, yaitu Koperasi Simpan Pinjam dan koperasi lainnya, selain Koperasi Unit Desa (KUD) dan Koperasi Industri Kecil dan Kerajinan Rakyat (Kopinkra). Koperasi-koperasi aktif ini berada di beberapa desa, yaitu Tamba Dolok, Cinta Maju, dan Sabulan.

DESCRIPTION

According to data from the Office of Cooperatives, Micro, Small, and Medium Enterprises, Labor, Industry, and Trade of Samosir Regency, Sitiotio Subdistrict has several active cooperatives, including savings and loan cooperatives and other cooperatives, in addition to the Village Unit Cooperatives (KUD) and Small Industry and Handicraft Cooperatives (Kopinkra). These active cooperatives are located in several villages, namely Tamba Dolok, Cinta Maju, and Sabulan.



Sumber/Source: Dinas Koperasi, Usaha Mikro, Kecil, dan Menengah, Tenaga Kerja, Perindustrian dan Perdagangan Kabupaten Samosir/Cooperatives, Micro, Small and Medium Enterprises, Manpower, Industry and Trade Office of Samosir Regency

Gambar 7.1
Figures

Banyaknya Koperasi Aktif di Kecamatan Silitio, 2023
Number of Cooperative in Silitio Subdistrict, 2023

Tabel
Table 7.1

Banyaknya Sarana Lembaga Keuangan Bank Menurut Desa/Kelurahan dan Jenis Bank di Kecamatan Sititotio, 2021
Number of Bank by Villages/Kelurahan and Type of Bank in Sititotio Subdistrict, 2021

Desa/Kelurahan Village/Kelurahan	Bank Umum Pemerintah Government Bank	Bank Umum Swasta Private Bank	Bank Perkreditan Rakyat (BPR) Rural Bank
(1)	(2)	(3)	(4)
Tamba Dolok	-	-	-
Cinta Maju	-	-	-
Buntu Mauli	-	-	-
Sabulan	-	-	-
Holbung	-	-	-
Janji Raja	-	-	-
Janji Maria	-	-	-
Parsaoran	-	-	-
Kecamatan Sititotio	-	-	-

Sumber/Source: BPS, Pendataan Potensi Desa (Podes)/BPS-Statistics Indonesia, Village Potential Data Collection

Tabel 7.2
Table

**Banyaknya Koperasi Aktif Menurut Menurut Desa/
Kelurahan dan Jenis Koperasi di Kecamatan Siotio, 2023**
*Number of Cooperative by Villages/Kelurahan and Type of
Cooperative in Siotio Subdistrict, 2023*

Desa/Kelurahan <i>Village/Kelurahan</i>	Koperasi Unit Desa (KUD) <i>Village Cooperative Unit</i>	Koperasi Industri Kecil dan Kerajinan Rakyat (Kopinkra) <i>Small Industry and Citizen Handicraft Cooperative</i>
(1)	(2)	(3)
Tamba Dolok	-	-
Cinta Maju	-	-
Buntu Mauli	-	-
Sabulan	-	-
Holbung	-	-
Janji Raja	-	-
Janji Maria	-	-
Parsaoran	-	-
Kecamatan Siotio	-	-

Lanjutan Tabel/*Continued Table 7.2*

Desa/Kelurahan Village/Kelurahan	Koperasi Simpan Pinjam (Kospin) Savings and Loan Cooperative	Koperasi Lainnya Other Cooperative
(1)	(4)	(5)
Tamba Dolok	-	1
Cinta Maju	-	1
Buntu Mauli	-	-
Sabulan	1	2
Holbung	-	-
Janji Raja	-	-
Janji Maria	-	-
Parsaoran	-	-
Kecamatan Sititotio	1	4

Sumber/*Source*: Dinas Koperasi, Usaha Mikro, Kecil, dan Menengah, Tenaga Kerja, Perindustrian dan Perdagangan Kabupaten Samosir/*Cooperatives, Micro, Small and Medium Enterprises, Manpower, Industry and Trade Office of Samosir Regency*

Tabel 7.3
Table

Banyaknya Sarana Perdagangan Menurut Desa/Kelurahan dan Jenis Sarana Perdagangan di Kecamatan Sitiotio, 2023

Number of Trade Facilities by Villages/Kelurahan and Type of Trade Facilities in Sitiotio Subdistrict, 2023

Desa/Kelurahan Village/Kelurahan	Kelompok Pertokoan Shopping Complexs	Pasar dengan Bangunan Permanen Markets in Permanent Building	Pasar dengan Bangunan Semi Permanen Market in Semi Permanent Building
(1)	(2)	(3)	(4)
Tamba Dolok	-	-	-
Cinta Maju	-	-	-
Buntu Mauli	-	-	-
Sabulan	-	-	-
Holbung	-	-	-
Janji Raja	-	-	-
Janji Maria	-	-	-
Parsaoran	-	-	-
Kecamatan Sitiotio	-	-	-

Lanjutan Tabel/*Continued Table 7.3*

Desa/Kelurahan Village/Kelurahan	Pasar tanpa Bangunan Market without Permanent Building	Mini Market/ Swalayan/ Supermarket Mini Market/Swalayan/ Supermarket	Restoran/ Rumah Makan Restaurant/ Food Stall
(1)	(5)	(6)	(7)
Tamba Dolok	-	-	-
Cinta Maju	-	-	-
Buntu Mauli	-	-	-
Sabulan	-	-	-
Holbung	-	-	-
Janji Raja	-	-	-
Janji Maria	-	-	-
Parsaoran	-	-	-
Kecamatan Sititotio	-	-	-

Sumber/*Source*: Dinas Koperasi, Usaha Mikro, Kecil, dan Menengah, Tenaga Kerja, Perindustrian dan Perdagangan Kabupaten Samosir/*Cooperatives, Micro, Small and Medium Enterprises, Manpower, Industry and Trade Office of Samosir Regency*

DAFTAR PUSTAKA/BIBLIOGRAPHY

- Direktorat Jenderal Hortikultura & Badan Pusat Statistik. 2022. *Pedoman Statistik Pertanian Hortikultura (SPH)*. Jakarta: Kementerian Pertanian.
- Direktorat Statistik Ketahanan Sosial. 2021. *Buku 3: Konsep dan Definisi Podes 2021*. Jakarta: Badan Pusat Statistik.
- Direktorat Diseminasi Statistik. 2023. *Pedoman Pembuatan Publikasi BPS Edisi 2023*. Jakarta : Badan Pusat Statistik.
- Direktorat Diseminasi Statistik. 2023. *Suplemen Pedoman Pembuatan Publikasi BPS Edisi 2023*. Jakarta : Badan Pusat Statistik.
- Undang-Undang Republik Indonesia Nomor 23 Tahun 2014 tentang Pemerintahan Daerah.

<https://samosirkab.bps.go.id>

ST 2023

SENSUS PERTANIAN

BerAKHLAK

Berorientasi Pelayanan Akuntabel Kompeten
Harmonis Loyal Adaptif Kolaboratif

**#bangga
melayani
bangsa**

DATA

MENCERDASKAN BANGSA

Enlighten The Nation



**BADAN PUSAT STATISTIK
KABUPATEN SAMOSIR**

BPS-STATISTICS OF SAMOSIR REGENCY

Komplek Perkantoran Pemkab Samosir Blok A Desa Siopat Sosor - Pangururan

Telp: 0626 - 2270008 E-mail: bps1217@bps.go.id

Homepage: <http://www.samosirkab.bps.go.id>