

Katalog BPS :1102001.6172.040



# KECAMATAN SINGKAWANG BARAT DALAM ANGKA

# 2014



BADAN PUSAT STATISTIK  
KOTA SINGKAWANG

**Kecamatan Singkawang Barat**

**Dalam Angka**

**2014**

<http://singkawangkota.bps.go.id>

**KECAMATAN SINGKAWANG BARAT  
DALAM ANGKA 2014**

**Katalog BPS :**

**Ukuran Buku : 21 x 16,5 cm**

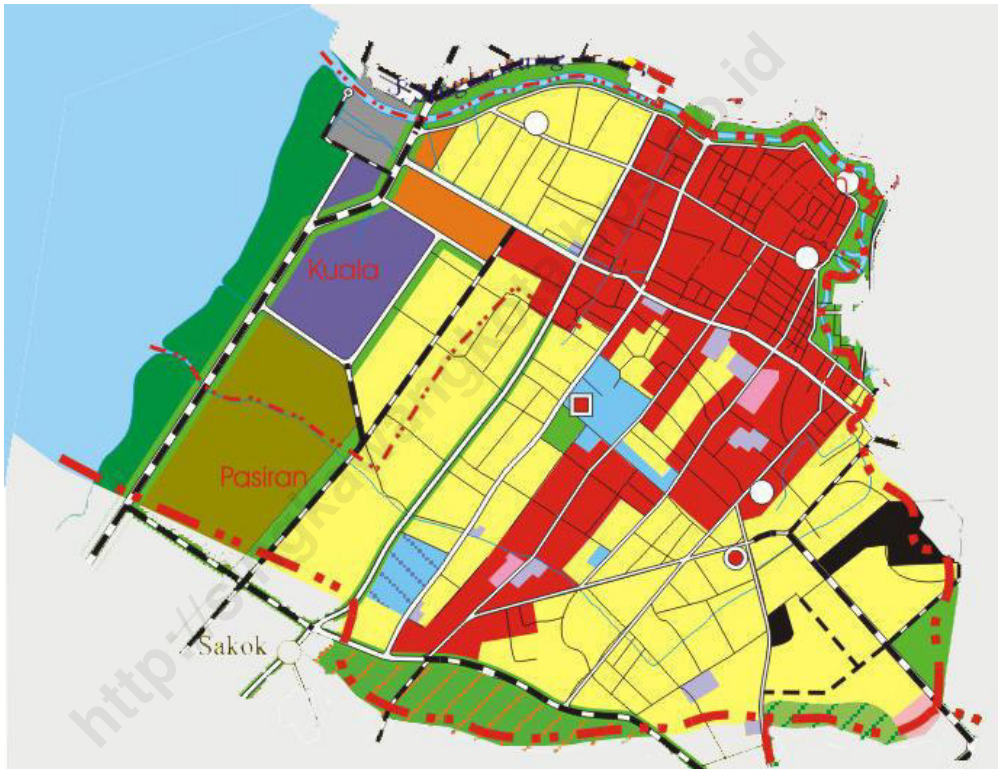
**Naskah : Badan Pusat Statistik Kota Singkawang**

**Gambar dan Tabel : Koordinator Statistik Kecamatan**

**Singkawang Barat**

**Diterbitkan oleh : Badan Pusat Statistik Kota Singkawang**

## PETA KECAMATAN SINGKAWANG BARAT



**PEMERINTAH KOTA SINGKAWANG  
KECAMATAN SINGKAWANG BARAT**

---

**KATA SAMBUTAN**

Dengan memanjatkan puji dan syukur ke hadirat Tuhan YME saya menyambut gembira atas terbitnya Publikasi Tahunan **“KECAMATAN SINGKAWANG BARAT DALAM ANGKA 2014”** yang merupakan penerbitan yang ke sembilan dari sejak pemekaran Kecamatan.

Terbitnya Publikasi ini disajikan hasil-hasil pelaksanaan pembangunan khususnya Kecamatan Singkawang Barat secara kuantitatif, yaitu data/informasi statistik selama tahun 2013 ini, sangat dirasakan manfaatnya. Melalui publikasi ini akan diperoleh informasi lengkap tentang perkembangan dan hasil kegiatan pembangunan.

Selain itu, publikasi ini diharapkan dapat digunakan sebagai dasar dalam melakukan evaluasi terhadap hasil-hasil pembangunan dan selanjutnya dijadikan arah dalam hal pengambilan kebijakan yang berkaitan dengan pembangunan.

Kami berharap penerbitan publikasi ini secara berkesinambungan dan ucapan terima kasih kepada berbagai pihak yang telah membantu, semoga Tuhan YME menyertai dan memberkahi usaha dan pengabdian kita terhadap nusa dan bangsa.

Singkawang, Oktober 2014

**Camat Singkawang Barat**

**AWANG MARTIN, S.Sos**  
**NIP.19680328 199010 1 002**

## **KATA PENGANTAR**

Penerbitan publikasi “ **KECAMATAN SINGKAWANG BARAT DALAM ANGKA 2014**” oleh Badan Pusat Statistik merupakan kelanjutan dari publikasi yang sama dari tahun-tahun sebelumnya.

Dalam penerbitan ini disajikan hasil-hasil pembangunan Kecamatan Singkawang Barat secara kuantitatif, yaitu data/informasi statistik mengenai pelaksanaan pembangunan di Kecamatan Singkawang Barat yang ditinjau dari berbagai bidang sosial, ekonomi dan lain sebagainya. Data yang disajikan adalah kumpulan data skunder yang bersumber dari berbagai instansi/dinas/lembaga baik pemerintah maupun swasta serta hasil olahan data primer yang dilakukan oleh BPS Kota Singkawang.

Untuk kedepannya nanti kami juga mengharapkan kerja sama yang lebih baik lagi dengan pihak Kelurahan, Kecamatan dan berbagai Instansi lain yang terkait demi perbaikan dan penyempurnaan pada penerbitan yang akan datang. Kepada semua pihak yang telah membantu kegiatan penyusunan dan penerbitan buku ini, kami mengucapkan terima kasih.

Semoga Publikasi ini bermanfaat bagi kita semua.

Singkawang, Oktober 2014

**Koordinator Statistik Kecamatan  
Singkawang Barat**

**SUTRISNO, A.Md**

**NIP. 19820810 201101 1 012**

## DAFTAR ISI

<b>KATA SAMBUTAN</b>	i
<b>KATA PENGANTAR</b>	ii
<b>DAFTAR ISI</b>	iii
<b>DAFTAR GAMBAR</b>	iv
<b>DAFTAR TABEL</b>	vi
Bab.1 Geografi .....	2
Bab.2 Pemerintahan .....	11
Bab.3 Penduduk .....	21
Bab.4 Sosial .....	34
Bab.5 Pertanian .....	67
Bab.6 Industri .....	78
Bab.7 Perdagangan .....	84
Bab.8 Transportasi dan Komunikasi .....	92
Bab.9 Keuangan .....	106

**DAFTAR GAMBAR**

Gambar 1. Persentase Luas Wilayah Kecamatan Singkawang Barat Menurut Kelurahan Tahun 2013..... 3

Gambar 2.1. Banyaknya Rukun Warga dan Rukun Tetangga di Kecamatan Singkawang Barat Tahun 2013..... 12

Gambar 2.2. Banyaknya Rumah Tangga di Kecamatan Singkawang Barat Tahun 2013..... 13

Gambar 3. Jumlah Penduduk Menurut Jenis Kelamin di Kecamatan Singkawang Barat Tahun 2013 ..... 22

Gambar 4.1. Jumlah Murid Menurut Tingkat Pendidikan Kecamatan Singkawang Barat Tahun 2013 ..... 36

Gambar 4.3 Jumlah Tindak Kejahatan di Wilayah Kecamatan Singkawang Barat Tahun 2013..... 55

Gambar 5. Persentase Luas Panen Tanaman Pangan di Kecamatan Singkawang Barat Tahun 2013..... 68

Gambar 6. Banyaknya Perusahaan Industri Kecil Menengah di Kecamatan Singkawang Barat Tahun 2013..... 79



Gambar 7.	Banyaknya Usaha Jasa Pendidikan Menurut Jenisnya di Kecamatan Singkawang Barat Tahun 2013 .....	85
Gambar 8.	Banyaknya Sarana/Prasarana Wisata dan Hiburan di Kecamatan Singkawang Barat Tahun 2013 .....	93
Gambar 9.	Persentase Realisasi Pajak Bumi dan Bangunan Menurut Kelurahan di Kecamatan Singkawang Barat Tahun 2012.....	107

## DAFTAR TABEL

<b>Bab. 1</b>	<b>Halaman</b>
Tabel : 1.1.1 Batas -Batas Wilayah Kecamatan Singkawang Barat Menurut Arah Mata Angin .....	4
Tabel : 1.1.2 Letak Geografis Kecamatan Singkawang Barat menurut lintang dan bujur .....	4
Tabel : 1.2.1 Luas Wilayah Kecamatan Singkawang Barat Menurut Kelurahan/Desa Tahun 2013 .....	5
Tabel : 1.2.2 Letak Wilayah Kelurahan/Desa di Kecamatan Singkawang Barat Menurut Pantai/Bukan Pantai Tahun 2013 .....	6
Tabel : 1.2.3 Letak Ketinggian Kelurahan/Desa di Kecamatan Singkawang Barat Menurut ketinggian dari Permukaan Laut Tahun 2013 .....	7
Tabel : 1.2.4 Jarak Tempuh dari Kantor Kelurahan/Desa Ke Kantor Camat di Kecamatan Singkawang Barat .....	8
Tabel : 1.3.1 Luas Wilayah Menurut Penggunaan Lahan di Kecamatan Singkawang Barat Tahun 2013 .....	9
 <b>Bab. 2</b>	
Tabel : 2.1.1 Nama-Nama Camat Yang Pernah/Masih Menjabat di Kecamatan Singkawang Barat sampai dengan Tahun 2013 .....	14
Tabel : 2.1.2 Nama-Nama Perangkat Kecamatan yang Masih Menjabat di Kantor Camat Singkawang Barat Tahun 2013 .....	15
Tabel : 2.1.3. Nama-Nama Lurah Yang Menjabat Di Kecamatan Singkawang Barat Tahun 2013.....	16
Tabel : 2.2.1 Klasifikasi Dan Status Kelurahan/Desa di Kecamatan Singkawang Barat Tahun 2013 .....	17

Tabel : 2.2.2	
Klasifikasi Perkembangan Kelurahan/Desa di Kecamatan Singkawang Barat Tahun 2013 .....	18
Tabel : 2.2.3.	
Banyaknya Rukun Warga, Rukun Tetangga dan Rumah Tangga di Kecamatan Singkawang Barat Tahun 2013 .....	19
 <b>Bab. 3</b>	
Tabel : 3.1.1	
Luas Desa, Penduduk dan Kepadatan Penduduk Kecamatan Singkawang Barat Tahun 2013 .....	23
Tabel : 3.1.2	
Rata-rata Jumlah Anggota Rumah Tangga di Kecamatan Singkawang Barat Tahun 2013 .....	24
Tabel : 3.1.3	
Banyaknya Penduduk Menurut Jenis Kelamin di Kecamatan Singkawang Barat Tahun 2013 .....	25
Tabel : 3.1.4	
Jumlah Penduduk Menurut Kelompok Umur di Kecamatan Singkawang Barat Tahun 2013 .....	26
Tabel : 3.1.5	
Banyaknya Mutasi Penduduk (Lahir, Mati, Pindah, Datang) di Kecamatan Singkawang Barat Tahun 2013 .....	27
Tabel : 3.1.6	
Kelahiran dan Kematian Menurut Jenis Kelamin di Kecamatan Singkawang Barat Tahun 2013 .....	28
Tabel : 3.1.7	
Pindah dan Datang Menurut Jenis Kelamin di Kecamatan Singkawang Barat Tahun 2013 .....	29
Tabel : 3.2.1	
Persentase Penduduk Wajib KTP dan Memiliki KTP di Kecamatan Singkawang Barat Tahun 2013 .....	30
Tabel : 3.2.2	
Persentase Perkiraan Penduduk menurut Agama/Kepercayaan di Kecamatan Singkawang Barat Tahun 2013 .....	31

**Bab. 4**

Tabel : 4.1.1	
Banyaknya Sekolah, Murid dan Guru menurut Tingkat Pendidikan di Kecamatan Singkawang Barat Tahun 2013 .....	37
Tabel : 4.1.2	
Banyaknya Sekolah menurut Tingkat Pendidikan dan Status di Kecamatan Singkawang Barat Tahun 2013 .....	38
Tabel : 4.1.3	
Banyaknya Murid Menurut Jenis Kelamin di Kecamatan Singkawang Barat Tahun 2013 .....	41
Tabel : 4.1.4	
Banyaknya Guru Menurut Jenis Kelamin di Kecamatan Singkawang Barat Tahun 2013 .....	42
Tabel : 4.1.5	
Banyaknya Mahasiswa dan Dosen pada Akademi/Sekolah Tinggi di Kecamatan Singkawang Barat Tahun 2013.....	43
Tabel : 4.2.1	
Banyaknya Fasilitas Sarana/Prasarana Kesehatan di Kecamatan Singkawang Barat Tahun 2013 .....	44
Tabel : 4.2.2	
Banyaknya Tenaga Medis/Paramedis di Kecamatan Singkawang Barat Tahun 2013.....	45
Tabel : 4.2.3	
Banyaknya Pasangan Usia Subur (PUS) dan KB Aktif di Kecamatan Singkawang Barat Tahun 2013.....	46
Tabel : 4.2.4	
Target dan Realisasi Pencapaian Akseptor KB Aktif Menurut Metode Kontrasepsi di Kecamatan Singkawang Barat Tahun 2013.....	47
Tabel : 4.2.5	
Target dan Realisasi Pencapaian Akseptor KB Baru Menurut Metode Kontrasepsi di Kecamatan Singkawang Barat Tahun 2013.....	48

Tabel : 4.2.6	
Jumlah Sarana Pelayanan KB Nasional di Kecamatan Singkawang Barat Tahun 2013.....	49
Tabel : 4.2.7	
Realisasi Kegiatan Imunisasi Menurut Jenisnya di Kecamatan Singkawang Barat Tahun 2013.....	50
Tabel : 4.3.1	
Banyaknya Tindak Kejahatan Terhadap Jiwa/Badan Yang Terjadi di Kecamatan Singkawang Barat Tahun 2013.....	51
Tabel : 4.3.2	
Banyaknya Tindak Kejahatan Terhadap Harta Benda Yang Terjadi di Kecamatan Singkawang Barat Tahun 2013.....	53
Tabel : 4.4.1	
Banyaknya Rumah Ibadah menurut Jenisnya di Kecamatan Singkawang Barat Tahun 2013.....	56
Tabel : 4.4.2	
Banyaknya Peristiwa Nikah, Talak, Rujuk dan Cerai di Singkawang Barat Tahun 2013.....	57
Tabel : 4.4.3	
Banyaknya Jemaah Haji yang Berangkat menurut Jenis Kelamin di Kecamatan Singkawang Barat Tahun 2009 - 2013.....	58
Tabel : 4.4.4	
Jumlah Penerimaan Zakat, Infaq dan Shodaqoh (ZIS) di Kecamatan Singkawang Barat 2013.....	59
Tabel : 4.4.5	
Jumlah Hewan Kurban Menurut Jenisnya di Kecamatan Singkawang Barat Tahun 2013.....	60
Tabel : 4.5.1	
Sumber Air Minum yang Utama digunakan Rumah Tangga di Kecamatan Singkawang Barat Tahun 2013 .....	61
Tabel : 4.5.2	
Tempat Buang Air Besar Sebagian Besar Rumah Tangga di Kecamatan Singkawang Barat Tahun 2013 .....	62

Tabel : 4.5.3 Penggunaan Bahan Bakar Memasak Sebagian Besar Rumah Tangga di Kecamatan Singkawang Barat Tahun 2013 .....	63
Tabel : 4.5.4 Tempat Buang Sampah Sebagian Besar Rumah Tangga di Kecamatan Singkawang Barat Tahun 2013 .....	64
Tabel : 4.5.5 Tempat Pembuangan Limbah Cair / Air Kotor Sebagian Besar Rumah Tangga di Kecamatan Singkawang Barat Tahun 2013.....	65
 <b>Bab. 5</b>	
Tabel : 5.1.1 Luas Panen dan Produksi Palawija di Kecamatan Singkawang Barat Tahun 2013 .....	69
Tabel : 5.2.1. Luas Areal Tanaman Perkebunan Kelapa di Kecamatan Singkawang Barat Tahun 2007 - 2013 .....	70
Tabel : 5.2.2 Produksi dan Jumlah Petani Tanaman Perkebunan Kelapa di Kecamatan Singkawang Barat Tahun 2007 – 2013 .....	71
Tabel :5.3.1 Populasi Ternak Sapi, Kambing dan Babi di Kecamatan Singkawang Barat Tahun 2007 – 2013 .....	72
Tabel : 5.3.2 Populasi Ayam Ras Petelur dan pedaging di Kecamatan Singkawang Barat Tahun 2007 – 2013 .....	73
Tabel : 5.3.3 Jumlah Hewan Yang Dipotong Menurut Jenisnya di Kecamatan Singkawang Barat Tahun 2012 - 2013.....	74
Tabel : 5.3.4 Jumlah Alat Tangkap Ikan yang Dimiliki Nelayan Di Wilayah Kecamatan Singkawang Barat Tahun 2012 – 2013.....	75
Tabel : 5.3.5 Jumlah Armada yang Dimiliki Nelayan Di Wilayah Kecamatan Singkawang Barat tahun 2012 – 2013.....	76

**Bab.6**

Tabel 6.1.1. Banyaknya Industri Kecil/ Menengah Di Wilayah Kecamatan Singkawang Barat tahun 2013.....	80
Tabel 6.1.2. Banyaknya Industri Kecil/ Menengah Non Makanan Di Wilayah Kecamatan Singkawang Barat tahun 2013.....	81
Tabel : 6.1.3 Jumlah Penerbitan Tanda Daftar Perusahaan di Kecamatan Singkawang Barat Tahun 2011 - 2013.....	82

**Bab. 7**

Tabel : 7.1.1 Banyaknya Usaha Pedagang Kecil Menengah Sektor Formal/Informal di Kecamatan Singkawang Barat Tahun 2010.....	86
Tabel : 7.1.2 Jumlah Penerbitan Surat Izin Usaha Perdagangan di Kecamatan Singkawang Barat Tahun 2011 - 2013.....	88
Tabel : 7.1.3 Jumlah Surat Izin Usaha Perdagangan Yang Telah Terbit di Kecamatan Singkawang Barat Sampai Akhir Tahun 2012-2013....	89
Tabel : 7.2.1 Banyaknya Usaha Jasa Pendidikan Menurut Jenisnya di Kecamatan Singkawang Barat Tahun 2013.....	90

**Bab. 8**

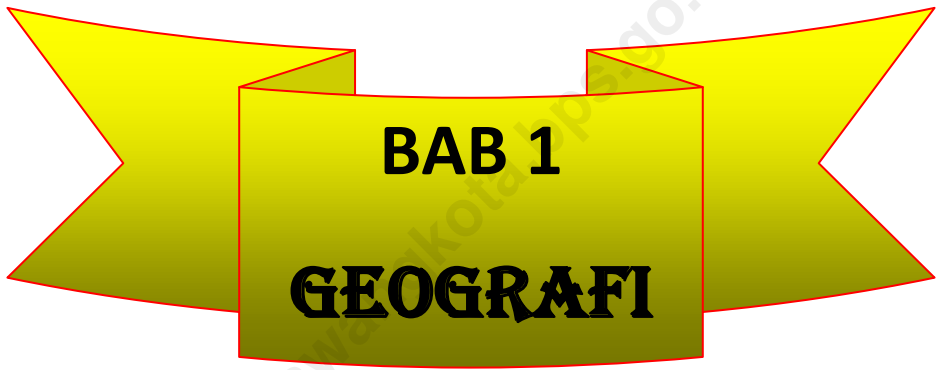
Tabel : 8.1.1 Kondisi sebagian Besar Permukaan Jalan di Kecamatan Singkawang Barat Tahun 2013.....	94
Tabel : 8.1.2 Fasilitas Angkutan umum yang dapat digunakan Penduduk Di Kecamatan Singkawang Barat Tahun 2013.....	95
Tabel : 8.2.1 Banyaknya Sarana/Prasarana Pos & Telepon Di Kecamatan Singkawang Barat Tahun 2013.....	96

Tabel :8.2.2 Banyaknya Usaha Warnet Di Kecamatan Singkawang Barat Tahun 2010.....	97
Tabel : 8.3.1 Banyaknya Sarana dan Prasarana Wisata dan Hiburan Di Kecamatan Singkawang Barat Tahun 2013.....	100
Tabel :8.3.2 Nama dan Alamat Hotel/Penginapan di Kecamatan Singkawang Barat Tahun 2013.....	101
Tabel :8.3.4 Jumlah Kamar, Tempat Tidur dan Tarif Kamar Hotel dan Penginapan di Kecamatan Singkawang Barat Tahun 2013.....	103

**Bab.9**

Tabel : 9.1.1 Banyaknya Kantor Bank Menurut Jenisnya di Kecamatan Singkawang Barat Tahun 2013 .....	108
Tabel : 9.1.2 Banyaknya Koperasi Yang Berbadan Hukum Menurut Jenisnya di Kecamatan Singkawang Barat Tahun 2013.....	109
Tabel : 9.1.3 Jumlah Surat Pemberitahuan Pajak Terutang (SPPT) dan Nilainya di Kecamatan Singkawang Barat Tahun 2012 .....	110





**BAB 1**  
**GEOGRAFI**

<http://singkalingkolegipg.go.id>

## 1. Letak Kecamatan

Kecamatan Singkawang Barat merupakan salah satu dari lima kecamatan yang ada di Kota Singkawang. Secara administratif batas-batas Kecamatan Singkawang Barat adalah sebagai berikut.

- ▶ Utara : Kec. Singkawang Utara
- ▶ Selatan : Kec. Singkawang Selatan
- ▶ Barat : Laut Natuna
- ▶ Timur : Kec. Singkawang Tengah

Dilihat dari letak geografis Kecamatan Singkawang Barat berada pada adalah  $0^{\circ}53'05''\text{LU}$  -  $0^{\circ}56'11''\text{LU}$  dan  $108^{\circ}57'25''\text{BT}$  -  $109^{\circ}02'18''\text{BT}$ .

## 2. Luas Wilayah

Kecamatan Singkawang Barat terdiri dari empat Kelurahan dengan luas wilayah 1.504 Ha atau sekitar 2,98 persen dari luas Kota Singkawang. Dilihat dari luas wilayah, Kecamatan Singkawang

Barat merupakan kecamatan terkecil di antara lima kecamatan yang ada di Kota Singkawang.

Kelurahan terbesar di Kecamatan Singkawang Barat adalah Kelurahan Pasiran dengan luas wilayah 720 ha (47,87 %) dan Kelurahan terkecil adalah Kelurahan Tengah dengan luas wilayah 18 ha (1,20 %).

Sebagian besar daerah di Kota Singkawang merupakan daerah bukan pantai kecuali Kelurahan Kuala. Sementara itu seluruh wilayah di Kecamatan Singkawang Barat berada pada ketinggian < 500 m dari permukaan laut.

Kelurahan Kuala merupakan kelurahan terjauh yang berjarak sekitar 4,3 Km dari Kantor Kecamatan Singkawang Barat. Adapun Pasiran merupakan Kelurahan terdekat yang berjarak hanya sekitar 0,8 Km dari Kantor Kecamatan.

### 3. Penggunaan Lahan

Sebagian besar lahan di Kecamatan Singkawang Barat merupakan lahan bukan pertanian yaitu Rumah, Bangunan dan halaman Sekitarnya dan lahan lainnya yang mencapai 1.196 Ha atau 79,52 Persen. Adapun lahan bukan sawah yang diusahakan untuk ladang/Huma/kebun dan perkebunan sebanyak 103 Ha atau 6,85 persen.

**Gambar 1.**  
**Persentase Luas Wilayah Kecamatan Singkawang Barat**  
**Menurut Kelurahan Tahun 2013**



Tabel : 1.1.1

Batas -Batas Wilayah Kecamatan Singkawang Barat  
Menurut Arah Mata Angin

No.	Arah Mata Angin	Berbatasan Dengan
(1)	(2)	(3)
01.	Utara	Kec. Singkawang Utara
02.	Selatan	Kec. Singkawang Selatan
03.	Barat	Laut Natuna
04.	Timur	Kec. Singkawang Tengah

Tabel. 1.1.2

Letak Geografi Kecamatan Singkawang Barat  
menurut Lintang dan Bujur

Uraian	Posisi / Derajat
Lintang/Latitude (Drj Mnt Ltg) <sup>1)</sup>	0 <sup>0</sup> 53'05" LU - 0 <sup>0</sup> 56'11" LU
Bujur/Longitude (Drj Mnt Ltg) <sup>1)</sup>	108 <sup>0</sup> 57' 25" BT - 109 <sup>0</sup> 02'18" BT

Sumber : Badan Pertanahan Kota Singkawang

Tabel : 1.2.1  
Luas Wilayah Kecamatan Singkawang Barat  
Menurut Kelurahan/Desa Tahun 2013

Kelurahan	Km <sup>2</sup>	Hektar
(1)	(2)	(3)
01. Pasiran	7,20	720
02. Melayu	1,41	141
03. Tengah	0,18	18
04. Kuala	6.25	625
Total	15.04	1,504

Sumber : Masing-masing Kelurahan

Tabel : 1.2.2  
 Letak Wilayah Kelurahan di Kecamatan Singkawang Barat  
 Menurut Pantai/Bukan Pantai Tahun 2013

Kelurahan	Pantai	Bukan Pantai
(1)	(2)	(3)
01. Pasiran	-	v
02. Melayu	-	v
03. Tengah	-	v
04. Kuala	v	-
Total	1	3

Sumber : BPS Kota Singkawang

Tabel : 1.2.3  
 Letak Ketinggian Kelurahan di Kecamatan Singkawang Barat  
 Menurut Ketinggian dari Permukaan Laut Tahun 2013

Kelurahan	< 500 m	500-700 m	> 700 m
(1)	(2)	(3)	(4)
01. Pasiran	v	-	-
02. Melayu	v	-	-
03. Tengah	v	-	-
04. Kuala	v	-	-
Total	4	-	-

Sumber : BPS Kota Singkawang



Tabel : 1.2.4  
Jarak Tempuh dari Kantor Kelurahan Ke Kantor Camat  
Singkawang Barat

Kelurahan	Jarak (Km)
(1)	(2)
01. Pasiran	0,8
02. Melayu	2,1
03. Tengah	2,7
04. Kuala	4,3

Sumber : Masing-masing Kelurahan

Tabel : 1.3.1  
Luas Wilayah Menurut Penggunaan Lahan  
di Kecamatan Singkawang Barat Tahun 2013

Penggunaan Lahan	Luas (ha)
(1)	(2)
I. Lahan Sawah	205
1. Irigasi	-
2. Tidak Beririgasi/Tadah Hujan	205
3. Sementara Tdk Diusahakan	-
II. Lahan Bukan Sawah	103
1. Tegal/Kebun	31
2. Empang/Tebat/Kolam/Tambak	-
3. Perkebunan	50
4. Hutan Rakyat	-
5. Sementara Tidak Diusahakan	17
6. Lainnya	5
III. Lahan Bukan Pertanian	1.196
1. Rumah, Bangunan dan Halaman Sekitarnya	1.196
2. Lainnya	-
<b>Total</b>	<b>1,504</b>

Sumber : BPS Kota Singkawang.



**1. Pemerintahan**

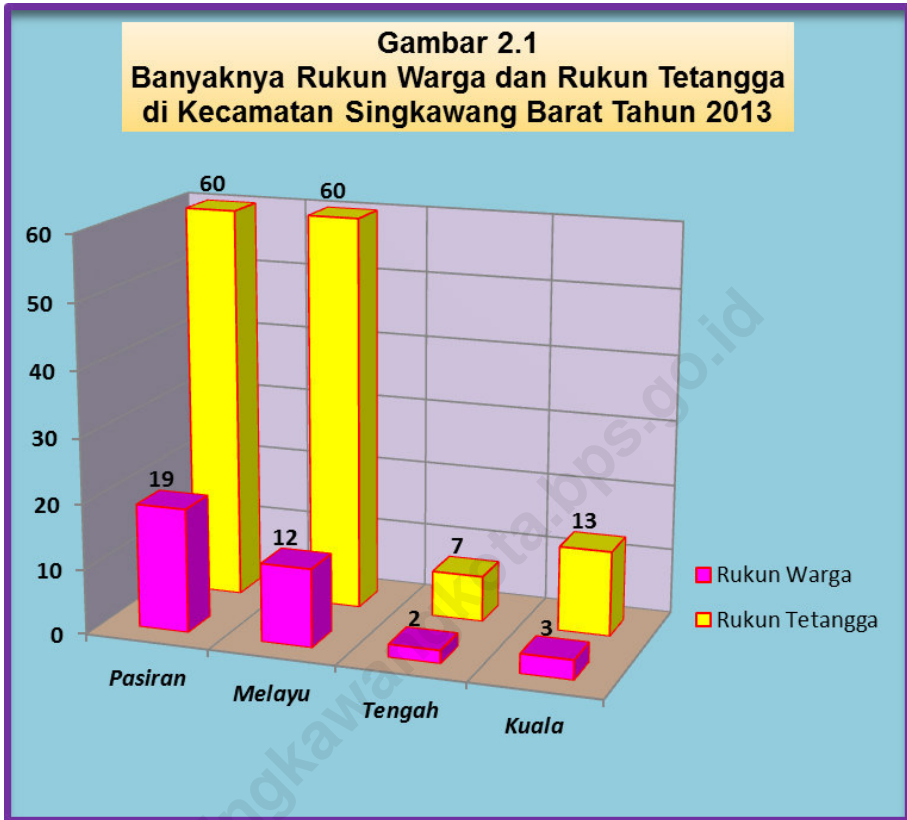
Sejak dibentuk hingga saat ini telah terjadi 12 kali pergantian kepemimpinan di Kecamatan Singkawang Barat. Posisi Camat Singkawang Barat saat ini dijabat oleh Awang Martin, S.Sos yang menggantikan posisi Drs. Burhanudin sebagai camat sebelumnya.

Perangkat Kecamatan yang ada di Kecamatan Singkawang Barat terdiri dari lima Seksi yaitu Pemerintahan, Ekbang, Pemberdayaan masyarakat, Trantib, dan Kesos yang kesemuanya ada yang menjabat. Dilihat dari klasifikasi dan statusnya maka seluruh Desa di Kecamatan Singkawang Barat memiliki klasifikasi kota dan berstatus kelurahan.

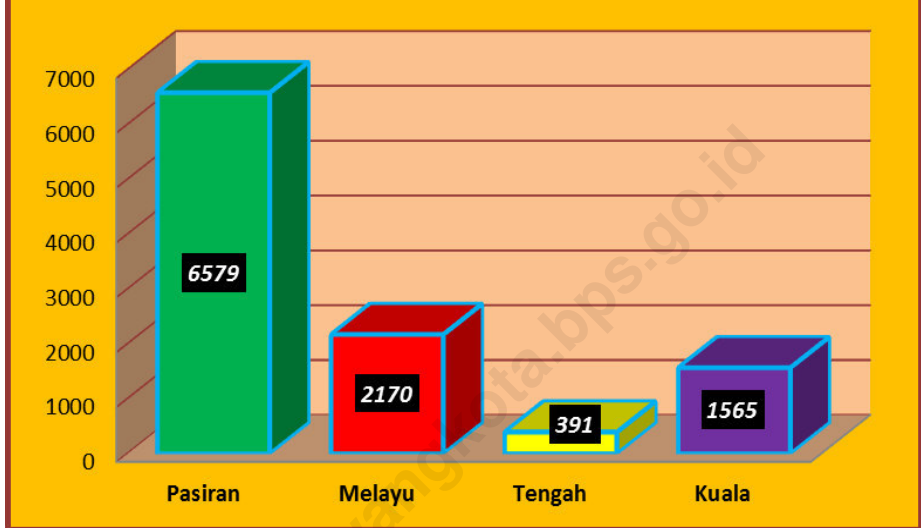
**2. Satuan Lingkungan Setempat (SLS)**

Seperti Kecamatan lain di Kota Singkawang, Satuan Lingkungan Setempat (SLS) di Kecamatan Singkawang Barat terdiri dari Rukun Warga (RW) dan Rukun Tetangga (RT) di mana RW berjumlah 36 dan RT berjumlah 140 dengan jumlah rumah tangga hingga tahun 2012 sebanyak 10.705.

**Gambar 2.1**  
**Banyaknya Rukun Warga dan Rukun Tetangga**  
**di Kecamatan Singkawang Barat Tahun 2013**



**Gambar 2.2**  
**Banyaknya Rumah Tangga**  
**di Kecamatan Singkawang Barat Tahun 2012**



Tabel : 2.1.1  
 Nama-Nama Camat Yang Pernah/Masih Menjabat di Kecamatan  
 Singkawang Barat Sampai Dengan Tahun 2013

Nama	Lama Menjabat
(1)	(2)
01. Drs. KABUL MULYONO	1996 - 1998
02. Drs. BAMBANG HERMANTO	1998 - 2000
03. YOHANES A.URIP, S.Sos	2000 - 2002
04. MOHD. SYARIFUDIN, S.Sos	2002 - 2007
05. Drs. H. MOCHTAR SYAHIDAN	2007 - 2008
06. BUJANG ALI, SH, M.Si	2008 - 2010
07. DEDDY SAPUTRA, S.MHk *)	2010 - 2011
08. Drs. BURHANUDDIN	2011 - 2013

Sumber : Kantor Kecamatan Singkawang Barat

Keterangan : \*) Pejabat Pelaksana Tugas

Tabel : 2.1.2  
 Nama-Nama Perangkat Kecamatan Yang Masih Menjabat  
 di Kantor Camat Singkawang Barat Tahun 2013

Nama	Jabatan
(1)	(2)
01. Drs. BURHANUDDIN	Camat
02. Drs. SENO KUSTIGDOYO, M.Si	Sekcam
03. MURISDI JUARDINATA	Kasie Pemerintahan
04. ASYIKIN	Kasie Ekbang
05. ANISAH	Kasie Pemberdayaan Masyarakat
06. ABI HURAIRAH, S.Ip	Kasie Trantib
07. HIDAYAT ASPAN	Kasie Kessos
08. SUPRAPTO SUHARTANTO	Ka. Sub Bagian Umum dan Kepegawaian
09. KUSUMAWARDANI	Ka. Sub Bagian Program, Evaluasi dan Pelaporan
10. NURHAYATI	Ka. Sub Bagian Keuangan

Sumber : Kantor Kecamatan Singkawang Barat



Tabel : 2.1.3

Nama-Nama Lurah Yang Menjabat  
di Kecamatan Singkawang Barat Tahun 2013

Kelurahan	Lurah
(1)	(2)
01. Pasiran	SUKARYAT, S.STP
02. Melayu	RIZAL ARDY WIANSYAH, S.STP
03. Tengah	ARYANY
04. Kuala	ISKANDAR. MZ

Sumber : Masing-masing Kelurahan

Tabel : 2.2.1  
Klasifikasi dan Status Kelurahan/Desa  
di Kecamatan Singkawang Barat Tahun 2013

Kelurahan	Klasifikasi	Status
(1)	(2)	(3)
01. Pasiran	Kelurahan	Perkotaan
02. Melayu	Kelurahan	Perkotaan
03. Tengah	Kelurahan	Perkotaan
04. Kuala	Kelurahan	Perkotaan

Sumber : BPS Kota Singkawang

Tabel : 2.2.2  
 Klasifikasi Perkembangan Kelurahan  
 di Kecamatan Singkawang Barat Tahun 2013

Kelurahan	Swadaya	Swakarya	Swasembada
(1)	(2)	(3)	(4)
01. Pasiran	-	-	v
02. Melayu	-	-	v
03. Tengah	-	-	v
04. Kuala	-	-	v
Total	-	-	4

Sumber : BPS Kota Singkawang

Tabel : 2.2.3  
 Banyaknya Rukun Warga, Rukun Tetangga dan Jumlah Rumah Tangga  
 di Kecamatan Singkawang Barat Tahun 2013

Kelurahan	Rukun Warga	Rukun Tetangga	Jumlah Rumah Tangga *)
(1)	(2)	(3)	(4)
01. Pasiran	19	60	6.579
02. Melayu	12	60	2.170
03. Tengah	2	7	391
04. Kuala	3	13	1.565
Total	36	140	10.705

\*) : Data 2012

Sumber : BPS Kota Singkawang



**BAB 3**  
**PENDUDUK**

<http://singkawangkota.pps.go.id>

## 1. Penduduk

Pada tahun 2013 jumlah penduduk Kecamatan Singkawang Barat sebanyak 50.156 jiwa, terdiri dari 25.227 laki-laki dan 24.929 perempuan, dengan perbandingan antara penduduk laki-laki dan perempuan (*sex Ratio*) sebesar 101.

Tingkat kepadatan penduduk di Kecamatan Singkawang Barat adalah yang tertinggi di antara kecamatan yang ada di Kota Singkawang. Di wilayah Kecamatan Singkawang Barat sendiri, kepadatan tertinggi terdapat di Kelurahan Tengah yakni 10.256 orang per km<sup>2</sup>, disusul Kelurahan Melayu 6.914 orang per km<sup>2</sup>, kemudian Pasiran 4.281 orang per km<sup>2</sup>, dan Kuala 1.239 orang per km<sup>2</sup>.

Faktor-faktor demografi seperti lahir, mati dan mutasi penduduk menyebabkan dinamika pertumbuhan penduduk. Kelahiran yang terjadi di Kecamatan Singkawang Barat sebesar 413 bayi dengan angka kelahiran tertinggi terdapat di Kelurahan Pasiran dengan angka 144 bayi dan

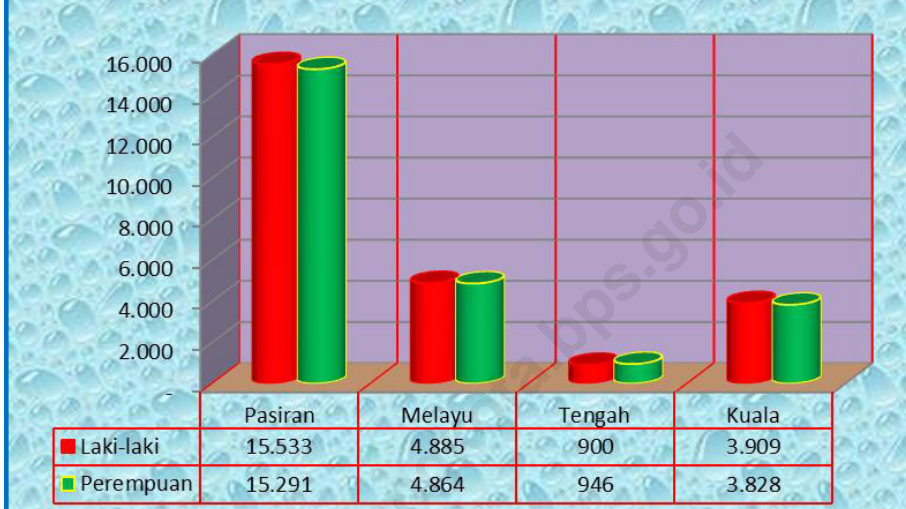
terendah di Kelurahan Tengah dengan angka 21 bayi.

Angka kematian pada tahun 2013 tercatat sebesar 185 orang dengan jumlah kematian tertinggi terdapat di Kelurahan Pasiran dengan angka 120 orang. Untuk mutasi penduduk, di Kelurahan Melayu yang datang sebanyak 90 jiwa dan yang pindah sebanyak 200 jiwa. Mutasi penduduk di Kelurahan Tengah yang datang sebanyak 35 jiwa dan yang pindah 45 jiwa. Untuk Kelurahan Pasiran yang datang sebanyak 1.062 jiwa dan yang pindah 1.944 jiwa. Kelurahan Kuala penduduk yang datang sebanyak 24 jiwa dan penduduk yang pindah 144 jiwa.

## 2. Pengurusan KK dan KTP

Pembuatan Kartu Keluarga (KK) dan KTP (Kartu Tanda Penduduk) merupakan kewajiban setiap warga negara Indonesia. Pada tahun 2013 di kecamatan Singkawang Barat dari jumlah penduduk wajib KTP, sebanyak 59,53 telah mencetak KTP sedangkan 40,47 persen belum mencetak KTP.

**Gambar 3.**  
**Jumlah Penduduk di Kecamatan Singkawang Barat**  
**Tahun 2013**



Tabel : 3.1.1  
Luas Desa, Penduduk, dan Kepadatan Penduduk  
Kecamatan Singkawang Barat Tahun 2013

Kelurahan	Luas (Km <sup>2</sup> )	Penduduk (jiwa)	Kepadatan Penduduk (Km <sup>2</sup> /jiwa)
(1)	(2)	(3)	(4)
01. Pasiran	7,20	30.824	4.281
02. Melayu	1,41	9.749	6.914
03. Tengah	0,18	1.846	10.256
04. Kuala	6,25	7.737	1.239
Jumlah	15,04	50.156	3.335

Sumber : BPS Kota Singkawang



Tabel : 3.1.2  
Rata – rata Jumlah Anggota Rumah Tangga  
di Kecamatan Singkawang Barat Tahun 2013

Kelurahan	Rumah Tangga*)	Penduduk (jiwa)	Penduduk / Ruta
(1)	(2)	(3)	(4)
01. Pasiran	6.579	30.824	...
02. Melayu	2.170	9.749	...
03. Tengah	391	1.846	...
04. Kuala	1.565	7.737	...
Jumlah	10.705	50.156	...

\*) Data Tahun 2012

Sumber : BPS Kota Singkawang

Tabel : 3.1.3  
 Banyaknya Penduduk Menurut Jenis Kelamin  
 di Kecamatan Singkawang Barat Tahun 2013

Kelurahan	Laki-Laki	Perempuan	Jumlah (jiwa)
(1)	(2)	(3)	(4)
01. Pasiran	15.533	15.291	30.824
02. Melayu	4.885	4.864	9.749
03. Tengah	900	946	1.846
04. Kuala	3.909	3.828	7.737
Jumlah	25.227	24.929	50.156

Sumber : BPS Kota Singkawang

Tabel : 3.1.4  
 Jumlah Penduduk Menurut Kelompok Umur  
 Di Kecamatan Singkawang Barat Tahun 2013

Kelompok Umur	Jenis Kelamin		Total (jiwa)
	Laki-laki	Perempuan	
(1)	(2)	(3)	(4)
0-4	2.527	2.316	4.843
5-9	2.266	2.177	4.443
10-14	2.442	2.289	4.731
15-19	2.657	2.842	5.499
20-24	2.199	2.298	4.497
25-29	1.959	1.947	3.906
30-34	1.756	1.655	3.412
35-39	1.647	1.528	3.174
40-44	1.623	1.493	3.116
45-49	1.470	1.406	2.876
50-54	1.346	1.250	2.596
55-59	1.029	1.081	2.110
60-64	818	883	1.701
65-69	617	696	1.313
70-74	452	488	940
75+	419	580	998
<b>Total</b>	<b>25.227</b>	<b>24.929</b>	<b>50.156</b>

Sumber : BPS Kota Singkawang

Tabel : 3.1.5  
 Banyaknya Mutasi Penduduk (Lahir, Mati, Pindah, Datang )  
 di Kecamatan Singkawang Barat Tahun 2013

Kelurahan	Lahir (jiwa)	Mati (jiwa)	Datang (jiwa)	Pindah (jiwa)
(1)	(2)	(3)	(4)	(5)
01. Pasiran	144	120	1.062	1.944
02. Melayu	116	56	90	200
03. Tengah	21	9	35	45
04. Kuala	132	.....	24	144
Jumlah	413	185	1.211	2.333

Sumber : Masing – masing Kelurahan

Tabel : 3.1.6  
 Kelahiran dan Kematian Menurut Jenis Kelamin  
 di Kecamatan Singkawang Barat Tahun 2013

Kelurahan (1)	Lahir (jiwa)		Mati (jiwa)	
	Laki-laki (2)	Perempuan (3)	Laki-laki (4)	Perempuan (5)
01. Pasiran	84	60	60	60
02. Melayu	57	59	33	23
03. Tengah	12	9	6	3
04. Kuala	72	60	...	...
Jumlah	225	188	99	86

Sumber : Masing – masing Kelurahan

Tabel : 3.1.7  
Pindah Dan Datang Menurut Jenis Kelamin  
di Kecamatan Singkawang Barat Tahun 2013

Kelurahan	Datang (jiwa)		Pindah (jiwa)	
	Laki-laki	Perempuan	Laki-laki	Perempuan
(1)	(2)	(3)	(4)	(5)
01. Pasiran	252	810	924	1.020
02. Melayu	44	46	95	105
03. Tengah	10	25	24	21
04. Kuala	12	12	72	72
Jumlah	318	893	1.115	1.218

Sumber : Masing – masing Kelurahan

Tabel : 3.2.1  
 Persentase Penduduk Wajib KTP dan Memiliki KTP  
 di Kecamatan Singkawang Barat Tahun 2013

Kelurahan	Jumlah Penduduk Wajib KTP	Jumlah yang sudah cetak KTP	Jumlah yang belum cetak KTP
(1)	(2)	(3)	(4)
01. Pasiran	62,50	57,74	42,26
02. Melayu	21,10	61,29	38,71
03. Tengah	3,25	64,75	35,25
04. Kuala	13,15	63,92	36,08
Jumlah	100,00	59,53	40,47

Keterangan :

Sumber : Kantor Dinas Kependudukan dan Pencatatan Sipil Kota Singkawang

KTP : Kartu Tanda Penduduk

Tabel : 3.2.2

Persentase Perkiraan Penduduk Menurut Agama/Kepercayaan  
Di Kecamatan Singkawang Barat Tahun 2013

Kelurahan	Islam	Katholik	Protestan	Hindu
(1)	(2)	(3)	(4)	(5)
01. Pasiran	25,32	7,78	6,28	0,04
02. Melayu	13,72	6,73	7,04	0,01
03. Tengah	91,49	0,26	1,85	0,00
04. Kuala	46,60	2,95	3,87	0,03
Jumlah	28,17	6,63	5,95	0,03



Lanjutan Tabel : 3.2.2

Kelurahan	Budha	Lainnya	Jumlah
(1)	(6)	(7)	(8)
01. Pasiran	60,31	0,28	100,00
02. Melayu	72,27	0,23	100,00
03. Tengah	6,13	0,26	100,00
04. Kuala*)	46,53	0,02	100,00
Jumlah	59,00	0,23	100,00

Sumber : Kantor Dinas Kependudukan dan Pencatatan Sipil Kota Singkawang



**BAB 4**  
**SOSIAL**

<http://singkawang.kolipns.go.id>

## 1. Pendidikan

Menurut data Dinas Pendidikan Nasional Kota Singkawang tahun 2013, ketersediaan sarana/prasarana pendidikan di Kecamatan Singkawang Barat yaitu Sekolah TK ada 14 sekolah dengan jumlah guru 92 orang dan murid 1.096 siswa, SD 25 sekolah dengan jumlah guru 432 orang dan murid 8.365 siswa, SLTP 11 sekolah dengan jumlah guru 346 orang dan murid 3.532 siswa, SMU 4 sekolah dengan jumlah guru 108 orang dan murid 1.507 siswa, SMK ada 6 sekolah dengan jumlah guru 236 dan 2.457 murid. Adapun jumlah Perguruan Tinggi dan diploma ada 4 yaitu AKPER, AKBID, STIE, dan STIH.

## 2. Kesehatan

Berdasarkan data dari Dinas Kesehatan Kota Singkawang pada tahun 2013 terdapat tiga rumah sakit, satu puskesmas, dua puskesmas kelurahan dan satu klinik bersalin di Kecamatan

Singkawang Barat. Selain fasilitas kesehatan tersebut terdapat pula fasilitas kesehatan lainnya yaitu 13 apotek, dan sembilan toko obat.

Dalam rangka pencapaian tujuan pembangunan di bidang kesehatan maka diperlukan ketersediaan tenaga kesehatan yang berkualitas. Pada tahun 2013, di Kecamatan Singkawang Barat jumlah dokter yang tersedia sebanyak 41 Dokter, 2 Dokter Gigi dan 417 tenaga paramedis.

Program Keluarga Berencana (KB) merupakan salah satu kegiatan yang dilakukan pemerintah guna mewujudkan keluarga sejahtera (KS) melalui upaya penurunan tingkat kelahiran, yaitu dengan cara pemakaian alat kontrasepsi secara konsisten dan berkesinambungan. Selain data KB Puskesmas Singkawang Barat sebagai puskesmas pelaksana imunisasi juga mencatat realisasi kegiatan Imunisasi menurut jenisnya yaitu BCG sebanyak 375, DPT 1

sebanyak 606, POLIO 4 sebanyak 569, CAMPAK sebanyak 626, TT untuk ibu hamil terdiri dari TT 1 sebanyak 985 dan TT 2 sebanyak 885.

### 3. Kriminalitas

Angka Kriminalitas di Kecamatan Singkawang Barat pada tahun 2013 tercatat sebanyak 18 kasus tindak kejahatan terhadap jiwa dengan jenis perkara penganiayaan, dan 54 kasus kejahatan terhadap harta benda. Kasus kriminalitas terhadap harta benda tertinggi adalah pencurian kendaraan bermotor sebanyak 21 kasus, disusul oleh kasus penggelapan sebanyak 18 kasus, kasus pembakaran/kebakaran sebanyak 12 kasus, dan kasus penipuan sebanyak 3 kasus.

### 4. Keagamaan

Menurut data dari Kantor Urusan Agama Kecamatan Singkawang Barat pada tahun 2013 di Kecamatan Singkawang Barat

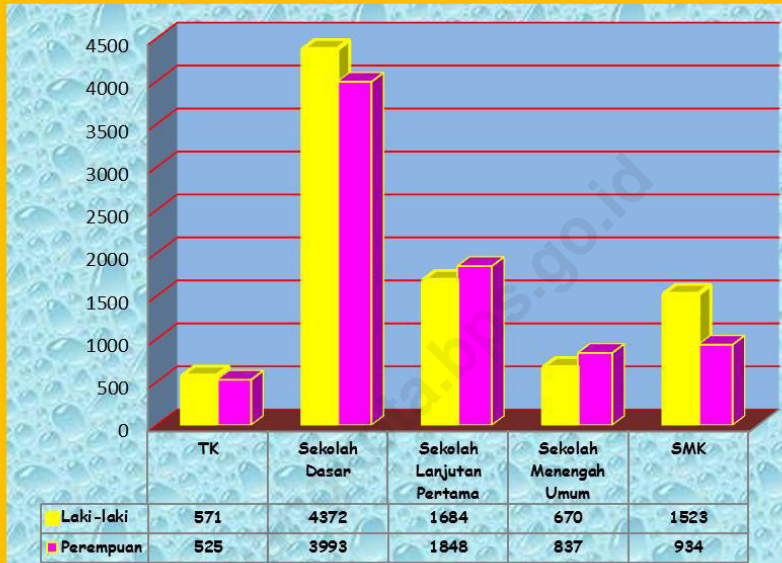
bagi pemeluk agama islam tersedia 31 Masjid/Surau, bagi pemeluk kristen protestan terdapat 15 gereja, pemeluk katolik tersedia dua gereja dan pemeluk agama budha terdapat 11 vihara.

Data yang berkaitan dengan pelayanan kepada masyarakat yang dilakukan oleh Kantor Kementrian Agama yakni pemberangkatan jemaah haji asal Kecamatan Singkawang Barat. Tercatat jema'ah haji yang berangkat tahun 2013 sebanyak 19 orang terdiri dari 10 jemaah laki-laki dan 9 jemaah perempuan.

### 5. Sarana Prasarana

Kecamatan Singkawang Barat yang berklasifikasi kota sebagian besar rumah tangga menggunakan PDAM sebagai sumber air minum utama, sedangkan tempat buang air besarnya menggunakan jamban sendiri. Penggunaan bahan bakar untuk memasak di Kecamatan Singkawang Barat sebagian besar menggunakan gas/ LPG.

**Gambar : 4.1**  
**Jumlah Murid Menurut Tingkat Pendidikan**  
**Di Kecamatan Singkawang Barat Tahun 2013**



Tabel : 4.1.1  
 Banyaknya Sekolah, Murid dan Guru menurut Tingkat Pendidikan  
 di Kecamatan Singkawang Barat Tahun 2013

Tingkat Pendidikan	Sekolah		Murid	Rasio	
	Guru			Murid / Sekolah	Murid / Guru
(1)	(2)	(3)	(4)	(5)	(6)
01. TK	14	92	1.096	78,3	11,91
02. Sekolah dasar	25	432	8.365	334,6	19,36
03. Sekolah Lanjutan Pertama	11	346	3.532	321,1	10,21
04. Sekolah Menengah Umum	4	108	1.507	376,7	13,95
05. Sekolah Menengah Kejuruan	6	236	2.457	409,5	10,41
05. Perguruan Tinggi *)	4	120	1.957	489,2	16,31

Sumber : Dinas Pendidikan Kota Singkawang

Keterangan : \*) Sumber masing-masing Perguruan Tinggi

Tabel : 4.1.2  
 Banyaknya Sekolah Menurut Tingkat Pendidikan dan Status  
 di Kecamatan Singkawang Barat Tahun 2013

Kelurahan	T K			S D		
	Negeri	Swasta	TK Alqur'an	Negeri	Swasta	Ibtidaiyah
(1)	(2)	(3)	(4)	(5)	(6)	(7)
01. Pasiran	0	7	3	9	8	1
02. Melayu	0	3	0	2	1	0
03. Tengah	0	1	0	1	0	1
04. Kuala	0	0	0	2	0	0
Total	0	11	3	14	9	2

Sumber : Dinas Pendidikan Kota Singkawang

Lanjutan 1 Tabel : 4.1.2

Kelurahan	SLTP			SMU/ SMK		
	Negeri	Swasta	Tsanawiyah	Negeri	Swasta	Aliyah
(1)	(2)	(3)	(4)	(5)	(6)	(7)
01. Pasiran	2	5	1	3	5	0
02. Melayu	1	2	0	0	1	0
03. Tengah	0	0	0	0	0	0
04. Kuala	0	0	0	1	0	0
Total	3	7	1	4	6	0

Sumber : Dinas Pendidikan Kota Singkawang



Lanjutan 2 Tabel : 4.1.2

Kelurahan	Akademi/Diploma			Sekolah Tinggi		
	Negeri	Swasta	Agama	Negeri	Swasta	Agama / Sari'ah
(1)	(2)	(3)	(4)	(5)	(6)	(7)
01. Pasiran	1	1	-	-	2	-
02. Melayu	-	-	-	-	-	-
03. Tengah	-	-	-	-	-	-
04. Kuala	-	-	-	-	-	-
<b>Total</b>	<b>1</b>	<b>1</b>	<b>-</b>	<b>-</b>	<b>2</b>	<b>-</b>

Sumber : Masing-masing Perguruan Tinggi

Tabel : 4.1.3  
 Banyaknya Murid Menurut Jenis Kelamin  
 di Kecamatan Singkawang Barat Tahun 2013

Nama Sekolah	Murid		
	Laki-laki	Perempuan	Jumlah
(1)	(2)	(3)	(4)
01. TK	571	525	1.096
02. Sekolah Dasar	4.372	3.993	8.365
03. Sekolah Lanjutan Pertama	1.684	1.848	3.532
04. Sekolah Menengah Umum	670	837	1.507
05. SMK	1.523	934	2.457
Jumlah	8.820	8.137	16.957

Sumber : Dinas Pendidikan Kota Singkawang

Tabel : 4.1.4  
 Banyaknya Guru Menurut Jenis Kelamin  
 di Kecamatan Singkawang Barat Tahun 2013

Nama Sekolah	Guru		
	Laki-laki	Perempuan	Jumlah
(1)	(2)	(3)	(4)
01. TK	2	90	92
02. Sekolah Dasar	106	326	432
03. Sekolah Lanjutan Pertama	130	216	346
04. Sekolah Menengah Umum	43	65	108
05. SMK	145	91	236
Jumlah	426	788	1.214

Sumber : Dinas Pendidikan Kota Singkawang

Tabel : 4.1.5

Banyaknya Mahasiswa dan Dosen pada Akademi/Sekolah Tinggi  
di Kecamatan Singkawang Barat Tahun 2013

Nama Perguruan Tinggi	Mahasiswa			Dosen		
	Laki-laki	Perempuan	Jumlah	Tetap	Tidak Tetap	Jumlah
(1)	(2)	(3)	(4)	(5)	(6)	(7)
01. AKPER Singkawang	175	218	393	22	19	41
02. STIE Mulia Singkawang	234	164	398	13	23	36
03. STIH Singkawang	584	252	836	12	11	23
04. AKBID Singkawang	0	330	330	15	5	20

Sumber : Masing-masing Perguruan Tinggi

Tabel : 4.2.1  
 Banyaknya Fasilitas Sarana/Prasarana Kesehatan  
 di Kecamatan Singkawang Barat Tahun 2013

No	Jenis Sarana	Jumlah
(1)	(2)	(3)
1.	Rumah Sakit	3
2.	Klinik Bersalin	1
3.	Puskesmas	1
4.	Puskesmas Kelurahan	2
5.	Posyandu	22
6.	PPKBD	4
7.	Kelompok Akseptor	4
8.	Dokter	43
9.	Apotik	13
10.	Industri Farmasi	1
11.	Optik	5
12.	Toko Obat	9

PPKBD = Petugas Pembantu Keluarga Berencana Desa  
 Sumber : Dinas Kesehatan Kota Singkawang

Tabel : 4.2.2  
 Banyaknya Tenaga Medis/Paramedis  
 di Kecamatan Singkawang Barat Tahun 2013

No.	Tenaga Medis/Paramedis	Jumlah
(1)	(2)	(3)
1.	Medis	
	- Dokter	41
	- Dokter Gigi	2
2.	Tenaga Para medis	417
3.	Tenaga Kesehatan Lain	-

Sumber : Dinas Kesehatan Kota Singkawang

Tabel : 4.2.3  
 Banyaknya Pasangan Usia Subur (PUS) dan  
 Dan KB Aktif  
 di Kecamatan Singkawang Barat Tahun 2013

Kelurahan	P U S	KB Aktif
(1)	(2)	(3)
1. Pasiran	...	...
2. Melayu	...	...
3. Tengah	...	...
4. Kuala	...	...
Jumlah	15.099	11.279

Keterangan : ... Data tidak tersedia per Kelurahan.

Sumber : Badan Pemberdayaan Masyarakat, Perempuan dan KB  
 Kota Singkawang

Tabel : 4.2.4  
 Target dan Realisasi Pencapaian Akseptor KB Aktif  
 Menurut Metode Kontrasepsi  
 Di Kecamatan Singkawang Barat Tahun 2013

No.	Alat Kontrasepsi yang Digunakan	Jumlah
		2013
(1)	(2)	(3)
1.	IUD	1.374
2.	MOP	76
3.	MOW	971
4.	IMPLAN	324
5.	Suntik	3.624
6.	Pil	4.210
7.	Kondom	700

Sumber : Badan Pemberdayaan Masyarakat, Perempuan dan KB  
 Kota Singkawang



Tabel 4.2.5  
Target dan Realisasi Pencapaian Akseptor KB Baru  
Menurut Metode Kontrasepsi  
Di Kecamatan Singkawang Barat Tahun 2013

No.	Alat Kontrasepsi yang Digunakan	Jumlah 2013
(1)	(2)	(3)
1.	IUD	199
2.	MOP	27
3.	MOW	30
4.	IMPLAN	25
5.	Suntik	949
6.	Pil	153
7.	Kondom	122

Sumber : Badan Pemberdayaan Masyarakat, Perempuan dan KB  
Kota Singkawang

Tabel : 4.2.6

Jumlah Sarana Pelayanan KB Nasional  
di Kecamatan Singkawang Barat Tahun 2013

No.	Sarana Pelayanan KB	Jumlah
(1)	(2)	(3)
1.	KKB	-
2.	PPKBD	4
3.	DBS/Apotik	-
4.	Posyandu	22
5.	Kelompok Akseptor	4

Sumber: Badan Pemberdayaan Masyarakat, Perempuan dan KB  
Kota Singkawang

Tabel 4.2.7  
 Realisasi Kegiatan Immunisasi Menurut Jenisnya  
 Di Kecamatan Singkawang Barat Tahun 2013

No	Jenis Immunisasi	Jumlah
(1)	(2)	(3)
1.	BCG	375
2.	DPT 1	606
3.	POLIO 4	569
4.	CAMPAK	626
5.	TT HAMIL (TT 1)	985
6.	TT HAMIL (TT 2)	885

Sumber: Badan Pemberdayaan Masyarakat, Perempuan dan KB

Kota Singkawang

Tabel : 4.3.1

Banyaknya Tindak Kejahatan Terhadap Jiwa/Badan Yang Terjadi  
di Wilayah Polsek Singkawang Barat Tahun 2013

No.	Bulan	Pemer- kosaan	Perzinahan	Penculikan	Pengania- yaan	Pemerasan
(1)	(2)	(3)	(4)	(5)	(6)	(7)
1.	Januari	-	-	-	3	-
2.	Februari	-	-	-	1	-
3.	Maret	-	-	-	2	-
4.	April	-	-	-	1	-
5.	Mei	-	-	-	1	-
6.	Juni	-	-	-	3	-
7.	Juli	-	-	-	-	-
8.	Agustus	-	-	-	2	-
9.	September	-	-	-	-	-
10.	Oktober	-	-	-	2	-
11.	Nopember	-	-	-	3	-
12.	Desember	-	-	-	-	-
Total		-	-	-	18	-

Sumber : Polsek Kecamatan Singkawang Barat

Lanjutan Tabel 4.3.1

No.	Bulan	Peram- pokeran	Penodongan	Pembunuhan Lainnya	Jumlah	
(1)	(2)	(3)	(4)	(5)	(6)	(7)
1	Januari	-	-	-	-	3
2	Februari	-	-	-	-	1
3	Maret	-	-	-	-	2
4	April	-	-	-	-	1
5	Mei	-	-	-	-	1
6	Juni	-	-	-	-	3
7	Juli	-	-	-	-	-
8	Agustus	-	-	-	-	2
9	September	-	-	-	-	-
10	Oktober	-	-	-	-	2
11	Nopember	-	-	-	-	3
12	Desember	-	-	-	-	-
Total		-	-	-	-	18

Sumber : Polsek Kecamatan Singkawang Barat

Tabel : 4.3.2

Banyaknya Tindak Kejahatan Terhadap Harta Benda Yang Terjadi  
di Wilayah Polsek Singkawang Barat Tahun 2013

No.	Bulan	Hasil Bumi/ Pertanian	Ternak	Ranmor	Pembakaran/ Kebakaran
(1)	(2)	(3)	(4)	(5)	(6)
1.	Januari	-	-	3	1
2.	Februari	-	-	2	-
3.	Maret	-	-	-	-
4.	April	-	-	2	-
5.	Mei	-	-	3	2
6.	Juni	-	-	-	1
7.	Juli	-	-	2	1
8.	Agustus	-	-	-	-
9.	September	-	-	3	6
10.	Oktober	-	-	1	-
11.	Nopember	-	-	4	-
12.	Desember	-	-	1	1
Total		-	-	21	12

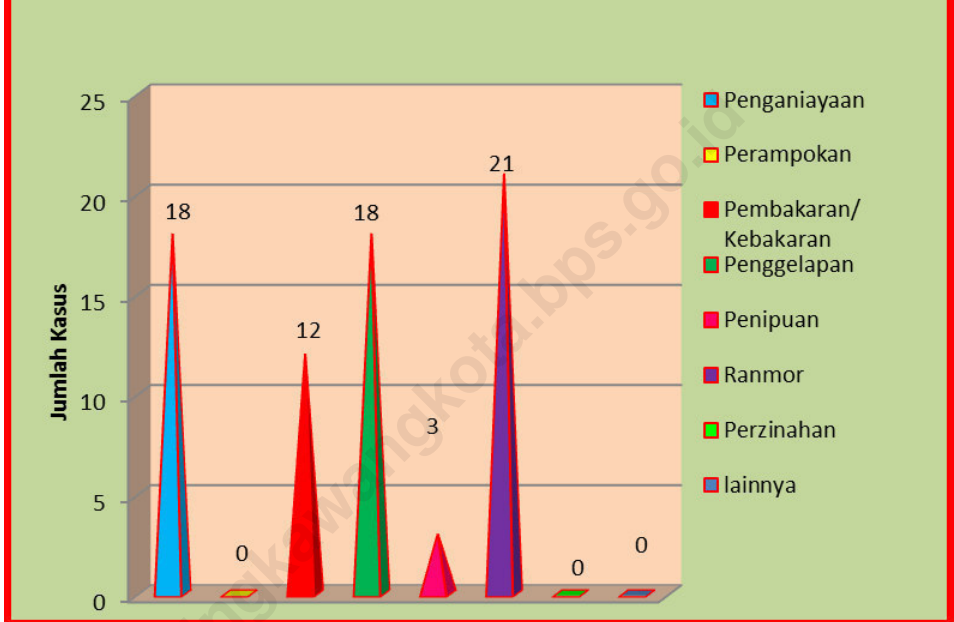
Sumber : Polsek Kecamatan Singkawang Barat

Lanjutan Tabel 4.3.2

No.	Bulan	Penggelapan	Penipuan	Jumlah
(1)	(2)	(3)	(4)	(5)
1.	Januari	2	2	8
2.	Februari	-	1	3
3.	Maret	1	-	1
4.	April	1	-	3
5.	Mei	3	-	8
6.	Juni	2	-	3
7.	Juli	1	-	4
8.	Agustus	1	-	1
9.	September	3	-	12
10.	Oktober	3	-	4
11.	Nopember	1	-	5
12.	Desember	-	-	2
Total		21	3	54

Sumber : Polsek Kecamatan Singkawang Barat

**Gambar 4.3**  
**Banyaknya Tindak Kejahatan**  
**Di Kecamatan Singkawang Barat Tahun 2013**





Tabel : 4.4.1  
 Jumlah Rumah Ibadah Menurut Jenisnya  
 Di Kecamatan Singkawang Barat Tahun 2013

No.	Jenis Tempat Ibadah	Jumlah
(1)	(2)	(3)
1.	Masjid dan Surau	31
2.	Gereja Kristen	15
3.	Pos Penginjil	2
4.	Gereja Katolik	2
5.	Kapel	6
6.	Pura	0
7.	Vihara	11
8.	Cetya	14

Sumber : Kantor Kementrian Agama Kota Singkawang.

Tabel : 4.4.2

Banyaknya Peristiwa Nikah, Talak, Cerai dan Rujuk  
Di Kecamatan Singkawang Barat Tahun 2013

Peristiwa	Jumlah
(1)	(2)
Nikah	175
Talak	0
Cerai	0
Rujuk	0

Sumber : Kantor Kementrian Agama Kota Singkawang

Tabel : 4.4.3

Banyaknya Jema'ah Haji Yang Berangkat Menurut Jenis Kelamin  
di Kecamatan Singkawang Barat Tahun 2009 - 2013

Tahun	Laki-laki	Perempuan	Jumlah
(1)	(2)	(3)	(4)
2009	16	17	33
2010	27	27	54
2011	14	11	25
2012	....	....	....
2013	10	9	19

Ket : (.....) data tidak tersedia

Sumber : Kantor Kementrian Agama Kota Singkawang

Tabel : 4.4.4  
 Jumlah Penerimaan Zakat, Infaq dan Shodaqoh (ZIS)  
 di Kecamatan Singkawang Barat Tahun 2013

No.	Keterangan	Jumlah
(1)	(2)	(3)
1.	Muzakki	18.652 Orang
2.	Zakat Maal	Rp. 572.750.000,-
3.	Zakat Fitrah Uang	Rp. 84.786.000,-
4.	Zakat Fitrah Beras	2.757 Kg
5.	Infaq/ Shodaqoh	Rp. 4.750.000,-
6.	Infaq Ramadhan	Rp. 22.421.000,-

Sumber : Kantor Kementerian Agama Kota Singkawang

Tabel : 4.4.5  
Jumlah Hewan Kurban Menurut Jenisnya  
di Kecamatan Singkawang Barat Tahun 2013

No.	Keterangan	Jumlah
(1)	(2)	(3)
1.	Yang Berkurban	684 Orang
2.	Penerima Daging Kurban	6.560 Orang
3.	Hewan Kurban Sapi	121 Ekor
4.	Hewan Kurban Kambing	33 Ekor

Sumber : Kantor Kementerian Agama Kota Singkawang

Tabel : 4.5.1

Sumber Air Minum yang Utama digunakan Rumah Tangga  
di Kecamatan Singkawang Barat Tahun 2013

Kelurahan	PDAM		Sumur	Ledeng	Air
	(2)	(3)	(4)	Eceran	Hujan
(1)	(2)	(3)	(4)	(5)	(5)
01. Pasiran	√	-	-	-	-
02. Melayu	√	-	-	-	-
03. Tengah	√	-	-	-	-
04. Kuala	-	-	√	-	-

Sumber : Masing-masing Kelurahan.

Tabel : 4.5.2  
Tempat Buang Air Besar Sebagian Besar Rumah Tangga  
Di Kecamatan Singkawang Barat Tahun 2013

Kelurahan	Jamban Sendiri	Jamban Bersama	Jamban Umum	Bukan Jamban
(1)	(2)	(3)	(4)	(5)
01. Pasiran	√	-	-	-
02. Melayu	√	-	-	-
03. Tengah	√	-	-	-
04. Kuala	√	-	-	-

Sumber : Masing-masing Kelurahan.

Tabel : 4.5.3  
 Penggunaan Bahan Bakar Memasak Sebagian Besar Rumah Tangga  
 di Kecamatan Singkawang Barat Tahun 2013

Kelurahan	Gas/LPG	Minyak Tanah	Kayu Bakar	Lainnya
(1)	(2)	(3)	(4)	(5)
01. Pasiran	√	-	-	-
02. Melayu	√	-	-	-
03. Tengah	√	-	-	-
04. Kuala	√	-	-	-

Sumber : Masing-masing Kelurahan.



Tabel : 4.5.4  
Tempat Buang Sampah Sebagian Besar Rumah Tangga  
di Kecamatan Singkawang Barat Tahun 2013

Kelurahan	Di TPS atau diangkut Petugas	Dibakar	dibuang ke Sungai	dibuang ke Got
(1)	(2)	(3)	(4)	(5)
01. Pasiran	√	-	-	-
02. Melayu	√	-	-	-
03. Tengah	√	-	-	-
04. Kuala	√	-	-	-

Sumber : Masing-masing Kelurahan.

Tabel : 4.5.5  
Tempat Pembuangan Limbah Cair / Air Kotor  
Sebagian Besar Rumah Tangga  
di Kecamatan Singkawang Barat Tahun 2013

Kelurahan	Lubang Resapan	Drainase/ Selokan	Sungai	Tanah Terbuka
(1)	(2)	(3)	(4)	(5)
01. Pasiran	-	√	-	-
02. Melayu	-	√	-	-
03. Tengah	-	√	-	-
04. Kuala	-	√	-	-

Sumber : Masing-masing Kelurahan.



**BAB 5**  
**PERTANIAN**

<http://singkat.kotabaru.go.id>

---

### 1. Tanaman Pangan

Luas panen padi sawah di Kecamatan Singkawang Barat tahun 2013 yaitu seluas 409 ha dengan produksi sebesar 1.511 ton. Untuk luas panen jenis Intensifikasi lainnya seperti jagung, ubi, kacang kedelai dan lainnya tidak ada.

### 2. Perkebunan

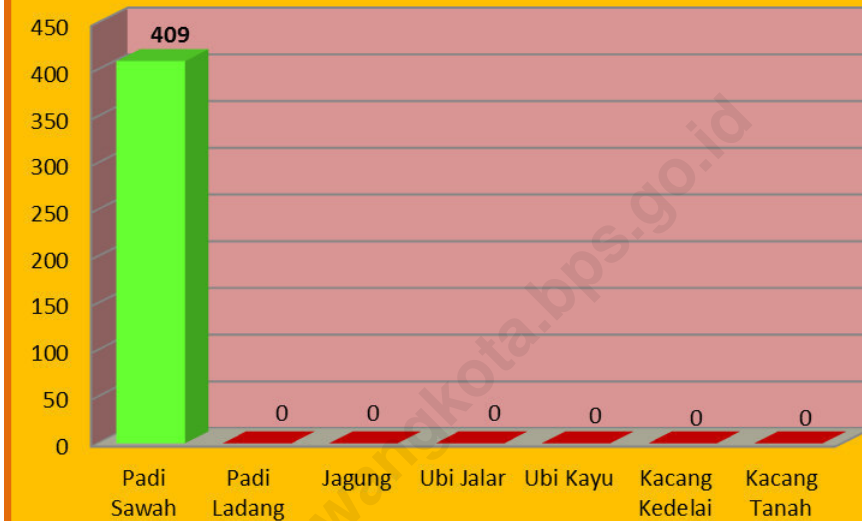
Sektor perkebunan hanya di dominasi oleh kelapa. Pada tahun 2013 tanaman yang sudah menghasilkan seluas 20 hektar, sehingga memberikan produksi kelapa sebesar 13.000 kg, produksi ini didapat dari kerja sekitar 27 petani kelapa.

### 3. Peternakan & Perikanan

Potensi ternak di Kecamatan Singkawang Barat adalah sapi, kambing dan babi. Populasi sapi pada tahun 2013 sebesar 278 ekor jumlah ini mengalami penurunan dari tahun 2012 yaitu sebanyak 387 ekor. Untuk kambing sebanyak 44 ekor mengalami sedikit kenaikan dari tahun sebelumnya, sedangkan babi mengalami sedikit penurunan dengan jumlah populasi 80 ekor.

Potensi unggas berturut-turut ayam ras pedaging, ayam buras, ayam ras petelur dan itik. Jumlah ayam ras pedaging pada tahun 2013 sebanyak 30.000 ekor, mengalami penurunan dari tahun 2012 sebesar 14,65 persen. Ayam buras tahun 2013 sebanyak 2.600 ekor, sedangkan populasi itik sebanyak 80 ekor.

Gambar 5.  
Luas Panen Tanaman Pangan (ha)  
Di Kecamatan Singkawang Barat Tahun 2013



Tabel : 5.1.1  
Luas Panen dan Produksi Palawija  
di Kecamatan Singkawang Barat Tahun 2013

No	Jenis Intensifikasi	Luas Panen (ha)	Produksi (ton)	Rata-rata Produksi (ton/ha)
(1)	(2)	(3)	(4)	(5)
1	Padi Sawah	409	1.511	3,694
2	Padi Ladang	0	0	0
3	Jagung	0	0	0
4	Ubi Jalar	0	0	0
5	Ubi Kayu	0	0	0
6	Kacang Kedelai	0	0	0
7	Kacang Tanah	0	0	0

Sumber : Dinas Pertanian dan Kehutanan Kota Singkawang

Tabel : 5.2.1  
Luas Areal Tanaman Perkebunan Kelapa  
di Kecamatan Singkawang Barat Tahun 2007 - 2013

No	Tahun	Tanaman Blm Menghasilkan	Tanaman Menghasilkan (ha)	Tanaman Tua/Rusak	Jumlah (ha)
(1)	(2)	(3)	(4)	(5)	(6)
1	2007	-	20,0	-	20,0
2	2008	-	-	-	-
3	2009	-	20,0	-	20,0
4	2010	-	20,0	-	20,0
5	2011	-	20,0	-	20,0
6	2012	-	20,0	-	20,0
7	2013	-	20,0	-	20,0

Sumber : Dinas Pertanian dan Kehutanan Kota Singkawang

Tabel : 5.2.2  
 Produksi dan Jumlah Petani Tanaman Perkebunan Kelapa  
 di Kecamatan Singkawang Barat Tahun 2007 - 2013

No	Tahun	Petani (KK)	Produksi (ton)	Rata-rata kg/ha
(1)	(2)	(3)	(4)	(5)
1.	2007	26	3,0	150
2.	2008	-	-	-
3.	2009	26	11	550
4.	2010	26	11	550
5.	2011	27	11	550
6.	2012	27	12	600
7.	2013	27	13	650

Sumber : Dinas Pertanian dan Kehutanan Kota Singkawang



Tabel : 5.3.1  
Populasi Ternak Sapi, Kambing dan Babi  
di Kecamatan Singkawang Barat Tahun 2007 - 2013

Tahun	Sapi	Kambing	Babi
(1)	(2)	(3)	(4)
2007	302	86	40
2008	-	-	-
2009	467	69	80
2010	463	82	76
2011	365	75	61
2012	387	41	90
2013	278	44	80

Sumber : Dinas Pertanian dan Kehutanan Kota Singkawang

Tabel : 5.3.2  
 Populasi Ayam Ras Petelur dan Pedaging  
 Di Kecamatan Singkawang Barat Tahun 2007 - 2013

Tahun	Ayam Buras	Ayam Ras Pedaging	Ayam Ras Petelur	Itik
(1)	(2)	(3)	(4)	(5)
2007	3.252	30.500	-	353
2008	-	-	-	-
2009	1.307	18.460	-	123
2010	1.913	38.660	-	172
2011	2.094	34.550	-	130
2012	2.156	35.150	-	155
2013	2.600	30.000	-	80

Sumber : Dinas Pertanian dan Kehutanan Kota Singkawang

Tabel : 5.3.3  
 Jumlah Hewan Yang Dipotong Menurut Jenisnya  
 Di Kecamatan Singkawang Barat Tahun 2012 - 2013

No	Jenis Hewan	Jumlah Hewan Dipotong (ekor)	
		2012	2013
(1)	(2)	(3)	(4)
1.	Sapi	70	65
2.	Kambing	515	533
3.	Babi	544	595
4.	Ayam Buras/Kampung	2.280	2.125
5.	Ayam Ras Pedaging	234.265	224.500
6.	Ayam Ras Petelur	19.170	18.485
7.	Puyuh	4.370	3.000
8.	Itik	503	705

Sumber : Dinas Pertanian dan Kehutanan Kota Singkawang

Tabel : 5.3.4  
 Jumlah Alat Tangkap Ikan yang Dimiliki Nelayan  
 Di Wilayah Kecamatan Singkawang Barat tahun 2012 - 2013

No	Jenis Alat Tangkap Ikan	Jumlah	
(1)	(2)	(3)	(4)
1.	Jaring Insang Hanyut	135	160
2.	Jaring Ingsang Tetap	18	19
3.	Jaring	85	91
4.	Rawai	25	25
5.	Pancing	39	39
6.	Sero	4	4
7.	Sungkur	16	17
8.	Bubu	0	0
9.	Lainnya	5	5

Sumber : Dinas Kelautan dan Perikanan Kota Singkawang

Tabel : 5.3.5  
 Jumlah Armada yang Dimiliki Nelayan  
 Di Wilayah Kecamatan Singkawang Barat tahun 2012 - 2013

No	Jenis Alat Tangkap Ikan	Jumlah	
(1)	(2)	(3)	(4)
1.	Perahu Tanpa Motor	32	32
2.	Motor Tempel	33	34
3.	Kapal Motor Ukuran 0 – 5 GT	87	88
4.	Kapal Motor Ukuran 6 – 10 GT	38	39
5.	Kapal Motor Ukuran 11 – 30 GT	47	47
6.	Kapal Motor Ukuran >30 GT	0	0
7.	Tanpa Perahu	12	12

Sumber : Dinas Kelautan dan Perikanan Kota Singkawang



**BAB 6**  
**INDUSTRI**

<http://singkawangportal.sno.id>

## 1. Industri

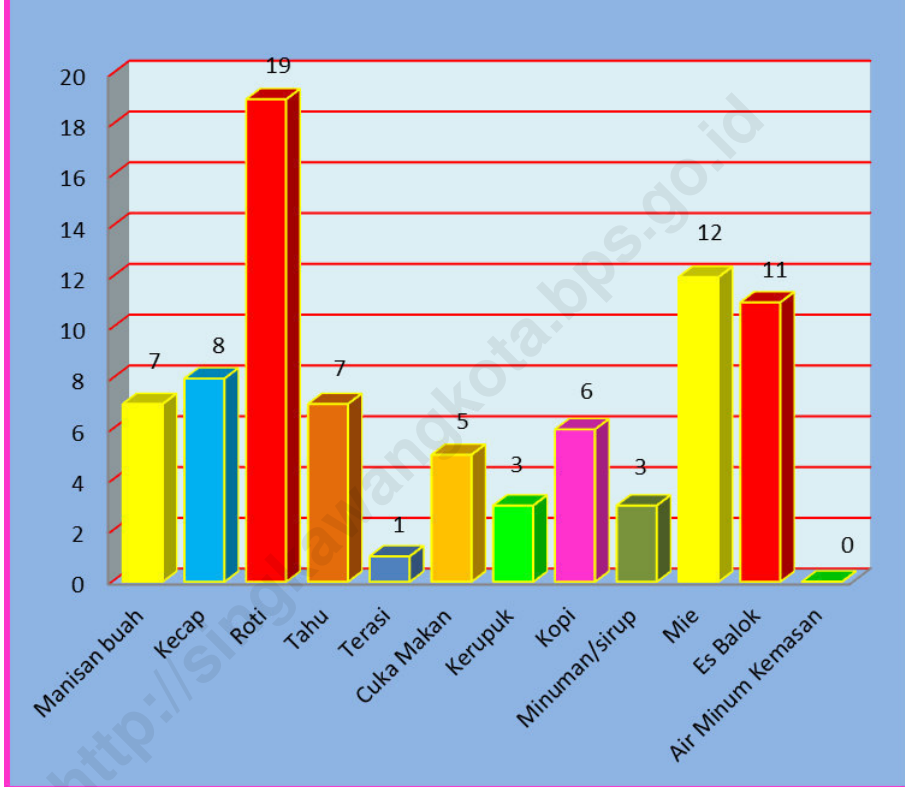
Pada tahun 2013 di Kecamatan Singkawang Barat tercatat ada sebanyak 268 unit usaha industri kecil menengah. Jenis industri kecil menengah tersebut dibedakan menjadi dua kategori yaitu industri kecil menengah yang memproduksi makanan dan industri kecil menengah non makanan. Di Kecamatan Singkawang Barat jumlah industri kecil menengah yang memproduksi makanan sebanyak 82 unit usaha. Industri paling banyak adalah industri roti sebanyak 19 unit usaha, kemudian disusul industri mie sebanyak 12 unit usaha.

Pada kategori industri kecil menengah non makanan terdapat 21 jenis bidang usaha dengan jumlah perusahaan sebanyak 186

unit usaha. Industri kecil non makanan ini mengalami penambahan jumlah usaha yang cukup signifikan dibandingkan tahun 2012 yang tercatat hanya ada 137 usaha. Adapun jenis perusahaan yang paling banyak adalah industri kerajinan emas sebanyak 34 usaha. Industri kerajinan emas ini tidak mengalami penambahan jumlah dari tahun sebelumnya.

Jumlah penerbitan Tanda Daftar Perusahaan pada tahun 2013 untuk perusahaan di wilayah Kecamatan Singkawang Barat sebanyak 193 lembar, mengalami kenaikan yang cukup signifikan dibandingkan tahun sebelumnya yang berjumlah 114 lembar.

**Gambar 6.**  
**Banyaknya Industri Kecil/Menengah**  
**di Kecamatan Singkawang Barat Tahun 2013**





Tabel: 6.1.1  
 Banyaknya Industri Kecil Menengah (Industri Makanan)  
 Di Kecamatan Singkawang Barat Tahun 2013

No	Bidang Usaha/ Produk	Jumlah Perusahaan
(1)	(2)	(3)
1.	Roti	19
2.	Tahu	7
3.	Es Balok	11
4.	Pengolahan Kopi	6
5.	Pengolahan Kecap	8
6.	Minuman Ringan	3
7.	Terasi	1
8.	Pengolahan Buah-buahan	7
9.	Cuka	5
10.	Kerupuk	3
11.	Perusahaan Mie	12
Jumlah		82

Sumber : Dinas Perindustrian, Perdagangan, Koperasi dan UKM  
 Kota Singkawang

Tabel: 6.1.2  
 Banyaknya Industri Kecil Menengah Non Makanan  
 di Kecamatan Singkawang Barat Tahun 2013

No	Bidang Usaha/ Produk	Jumlah Perusahaan
(1)	(2)	(3)
1.	Foto Studio	4
2.	Photo Copy	10
3.	Alat Aluminium	5
4.	Batu Bata Tanah Liat	1
5.	Obras	3
6.	Vulcanisir Ban	1
7.	Gigi Palsu	7
8.	Kerajinan Emas	34
9.	Pakaian Jadi	14
10.	Bengkel Las	3
11.	Komponen Bahan Bangunan	6
12.	Barang Lain dari Kayu	2
13.	Percetakan	13
14.	Industri Non Formal	25
15.	Reparasi Sepeda Motor	12
16.	Reparasi Mobil	18
17.	KUB-IK	2
18.	Furnitur dari Kayu	14
19.	Kerajinan dari Kayu	3
20.	Pandai Besi	8
21.	Makanan Unggas	1
Jumlah		186

Sumber : Dinas Perindustrian, Perdagangan, Koperasi dan UKM  
 Kota Singkawang

Tabel: 6.1.3  
 Jumlah Penerbitan Tanda Daftar Perusahaan  
 Di Kecamatan Singkawang Barat Tahun 2011 – 2013

No	Jenis Badan Usaha	Jumlah TDP yang Dikeluarkan		
		2011	2012	2013
(1)	(2)	(3)	(4)	(5)
1	PT	36	9	22
2	Koperasi	2	4	1
3	CV	33	15	50
4	FA	0	0	0
5	FO	177	86	120
6	Badan Usaha Lainnya	0	0	0
Jumlah		248	114	193

Sumber : Dinas Perindustrian, Perdagangan, Koperasi dan  
 UKM  
 Kota Singkawang

# **BAB 7**

## **PERDAGANGAN**

<http://singkawangku.hps.gd.id>

## 1. Perdagangan

Pada tahun 2010 di Kecamatan Singkawang Barat, jumlah pedagang sektor formal dan informal ada sebanyak 292 di luar pasar alianyang dan pasar beringin. Tercatat ada 41 pedagang pakaian yang tersebar di sekitar Jl. Pasar Turi, berikutnya pedagang buah ada sebanyak 32 pedagang. Selain itu juga terdapat 30 pedagang sayuran, 30 pedagang minuman, 13 pedagang daging babi dan 15 pedagang ikan basah. Sebagian besar pedagang tersebut berada di Kelurahan Pasiran dan Kelurahan Melayu sehingga dapat dikatakan bahwa Kelurahan Pasiran dan Kelurahan Melayu merupakan sentra perdagangan di Kecamatan Singkawang Barat.

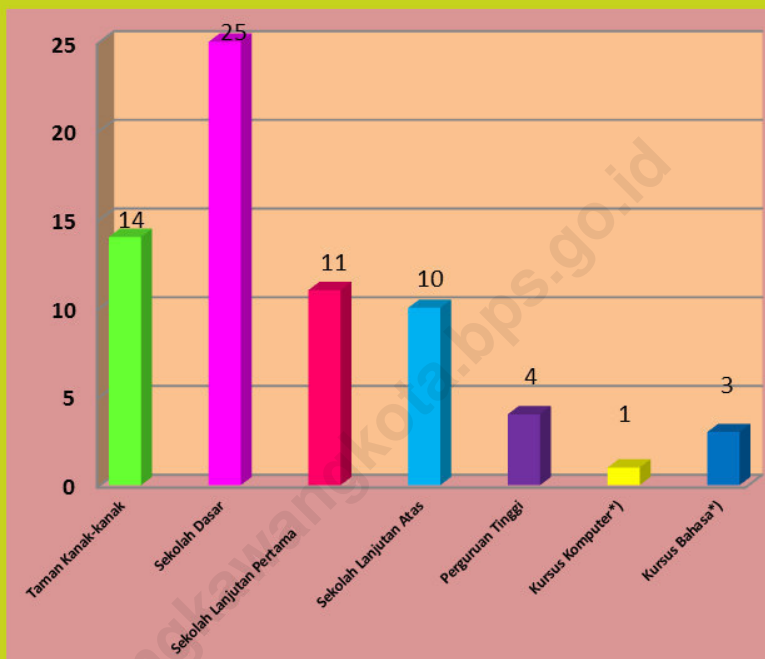
Banyaknya Surat Izin Usaha Perdagangan (SIUP) yang dikeluarkan pada tahun 2013 sebanyak 161 lembar, dan sebagian besar untuk jenis usaha

perdagangan kecil sebanyak 145 lembar.

## 2. Usaha Jasa Pendidikan

Di Kecamatan Singkawang Barat banyak terdapat usaha yang bergerak di bidang pendidikan mulai dari TK sampai Perguruan Tinggi. Kursus-kursus seperti komputer dan bahasa serta matematika cukup banyak berdiri di wilayah Kecamatan Singkawang Barat. Dilihat dari persebarannya maka Kelurahan Pasiran memiliki jumlah usaha pendidikan terbanyak yaitu 50 usaha. Lebih Jelasnya lihat Tabel 7.2.1.

**Gambar 7.**  
**Banyaknya Usaha Jasa Pendidikan**  
**Di Kecamatan Singkawang Barat Tahun 2013**



Tabel : 7.1.1

Banyaknya Usaha Pedagang Kecil Menengah  
Sektor Formal dan Informal  
di Kecamatan Singkawang Barat Tahun 2010

Jenis Usaha	Jumlah
(1)	(2)
1. Mainan Anak/Aksesoris	4
2. Kaset Dvd	4
3. Pakaian	41
4. Sepatu Sandal	15
5. Sembako	6
6. Kelontong	1
7. Sayuran	30
8. Buah	32
9. Daging Babi	13
10. Ikan Basah	15
11. Ikan Asin	1
12. Kelapa Parut	2
13. Makanan Ringan	4
14. Bakmi/Bakso/Mie Tiau	10
15. Nasi	21
16. Bubur Nasi	6

Lanjutan Tabel : 7.1.1

Jenis Usaha	Jumlah
(1)	(2)
17. Gulai/Soto/Sate	3
18. Kue	11
19. Ayam Goreng	2
20. Minuman	30
21. Salon	1
22. Ponsel	1
23. Jamu	1
24. Obat	2
25. Warkop	7
26. Keranjang Dan Tikar	1
27. Travel	1
27. Gigi Palsu	7
28. Photo Copy	10
29. Percetakan	6
30. Photo Stodio	4
Total	292

Sumber : Dinas Perindustrian Perdagangan Koperasi dan UKM



Tabel: 7.1.2

Jumlah Penerbitan Surat Izin Usaha Perdagangan (SIUP)  
Di Kecamatan Singkawang Barat Tahun 2011 – 2013

No	Jenis usaha	Jumlah SIUP yang Dikeluarkan		
		2011	2012	2013
(1)	(2)	(3)	(4)	(5)
1	Perdagangan Besar	6	1	1
2	Perdagangan Menengah	36	11	15
3	Perdagangan Kecil	175	97	145
Jumlah		217	109	161

Sumber : Dinas Perindustrian, Perdagangan, Koperasi dan UKM  
Kota Singkawang

Tabel: 7.1.3

Jumlah Surat Izin Usaha Perdagangan (SIUP) Yang Terbit  
Di Kecamatan Singkawang Barat Tahun 2012 - 2013

No	Jenis usaha	Total SIUP yang dikeluarkan	
		Sampai Akhir 2012	Sampai Akhir 2013
(1)	(2)	(3)	(4)
1	Perdagangan Besar	56	57
2	Perdagangan Menengah	371	386
3	Perdagangan Kecil	1.767	1.912
Jumlah		2.194	2.535

Sumber : Dinas Perindustrian, Perdagangan, Koperasi dan UKM  
Kota Singkawang

Tabel : 7.2.1

Banyaknya Usaha Jasa Pendidikan menurut Jenisnya  
di Kecamatan Singkawang Barat Tahun 2013

Jenis Jasa Pendidikan	Pasiran	Melayu	Tengah	Kuala	Jumlah
(1)	(2)	(3)	(4)	(5)	(6)
01. Taman Kanak-kanak	10	3	1	0	14
02. Sekolah Dasar	18	3	2	2	25
03. Sekolah Lanjutan Pertama	8	3	0	0	11
04. Sekolah Lanjutan Atas	8	1	0	1	10
05. Perguruan Tinggi	4	0	0	0	4
06. Kursus Komputer*)	0	0	1	0	1
07. Kursus Bahasa*)	2	1	0	0	3
Total	50	11	4	3	68

\*) : Data Dari Masing-masing Kelurahan.

Sumber : Dinas Pendidikan Kota Singkawang dan BPS Kota Singkawang

## **BAB 8**

# **TRANSPORTASI DAN KOMUNIKASI**

<http://singkawangkota.bps.go.id>

### 1. Sarana/ Prasarana Transportasi

Jalan merupakan suatu sarana / prasarana yang sangat vital bagi perkembangan ekonomi dan transportasi suatu daerah, semakin baik dan banyak jalan maka semakin lancar dan berkembang perekonomian di daerah tersebut. Kondisi jalan di Kecamatan Singkawang Barat lebih baik daripada Kecamatan lainnya dimana seluruh jalan sudah diaspal yang menyebabkan fasilitas transportasi seperti becak, ojek, dan kendaraan roda 4 dapat dengan mudah melalui setiap jalan di Kecamatan Singkawang Barat.

### 2. Sarana/ Prasarana Komunikasi

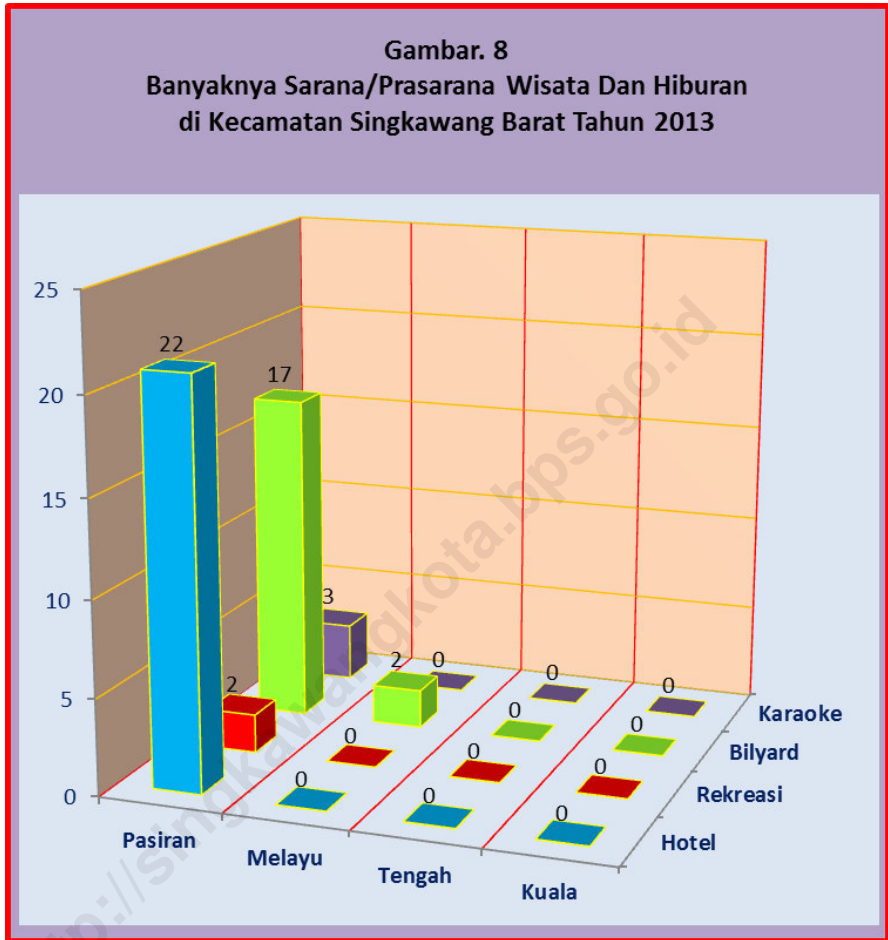
Pada tahun 2011 di Kecamatan Singkawang Barat sarana/prasarana lebih lengkap dibanding dengan Kecamatan- Kecamatan lain di Kota Singkawang. Hal ini disebabkan karena

Kecamatan Singkawang Barat merupakan pusat Kota Singkawang, sehingga banyak sarana penunjang baik sarana/prasarana pos dan telepon maupun wisata dan hiburan. Saat sekarang ini masyarakat Kecamatan Singkawang Barat juga sangat mudah dalam mengakses internet dikarenakan banyak sekali usaha warnet yang tersebar di wilayah Kecamatan Singkawang Barat. Berdasarkan data dari Dinas Perhubungan, Komunikasi, dan Informatika Kota Singkawang tercatat ada sebanyak 55 warnet yang sebagian besar ada di Kelurahan Pasiran.

### 3. Sarana Penginapan/Hotel dan Wisata

Di Kota Singkawang sebagian besar hotel berada di Kecamatan Singkawang Barat sebagai pusat Kota. Pada tahun 2013 terdapat 22 hotel di Kecamatan Singkawang Barat dengan tarif bervariasi antara Rp.30.000 hingga Rp.1.140.000. Lebih jelasnya lihat tabel 8.5.1.

**Gambar. 8**  
**Banyaknya Sarana/Prasarana Wisata Dan Hiburan**  
**di Kecamatan Singkawang Barat Tahun 2013**



Tabel : 8.1.1  
Kondisi Sebagian Besar Permukaan Jalan  
di Kecamatan Singkawang Barat Tahun 2013

Kelurahan	Aspal	Diperkeras	Tanah
(1)	(2)	(3)	(4)
01. Pasiran	v	-	-
02. Melayu	v	-	-
03. Kuala	v	-	-
04. Tengah	v	-	-

Tabel : 8.1.2  
 Fasilitas Angkutan Umum Yang Dapat Digunakan Penduduk  
 Di Kecamatan Singkawang Barat Tahun 2013

Kelurahan	Becak	Sepeda Motor (ojek)	Kendaraan Roda-4
(1)	(2)	(3)	(4)
01. Pasiran	v	v	v
02. Melayu	v	v	-
03. Tengah	v	v	-
04. Kuala	v	v	-

Sumber : Masing-masing Kelurahan



Tabel : 8.2.1  
 Banyaknya Sarana/Prasarana Pos & Telepon  
 Di Kecamatan Singkawang Barat Tahun 2013

Jenis Sarana	Pasiran	Melayu	Tengah	Kuala	Jumlah
(1)	(2)	(3)	(4)	(5)	(6)
01. Kantor Pos	-	-	-	-	-
02. Kantor Telekomunikasi	1	-	-	-	1
03. Wartel/Kois Phone	-	-	-	-	-
04. Warnet*)	41	10	2	2	55
05. Radio Swasta*)	3	1	-	-	4

\*) Data 2011

Sumber : Masing-masing Kelurahan

Tabel : 8.2.2

Data Jumlah Warnet di Kecamatan Singkawang Barat Tahun 2010

Nama Warnet	Alamat	Clibut ( User )
(1)	(2)	(3)
1. Komtek I	Jl. Diponegoro 17 B	18
2. CAP Cyber	Jl. Diponegoro 9	30
3. Cyber X	Jl. P. Diponegoro 70	40
4. Horas Jaya	Jl. P. Diponegoro	8
5. Mobile +	Jl. P. Diponegoro	30
6. Awa	Jl. P. Diponegoro	30
7. Access Cyber	Jl. P. Diponegoro 103	13
8. Alien 2	Jl. P. Diponegoro 07	10
9. Jack Cyber	Jl. P. Diponegoro 33 D	14
10. Steven Cyber	Jl. P. Diponegoro 33 B	13
11. Legion Extreme	Jl. P. Diponegoro 34	14
12. I-Net	Jl. Alianyang 18 A	10
13. SR Cyber	Jl. Alianyang (dgn Pemkot)	12
14. The One	Jl. Alianyang 27	20
15. The Best Cyber	Jl. Alianyang 17 A	14
16. Bobo Cyber	Jl. Alianyang 63 A	8
17. XB Online	Jl. Alianyang 63 C	19
18. TMB Cyber	Jl. Nyiur ( Ruko Baru)	0

Lanjutan 1 Tabel : 8.2.2

Nama Warnet	Alamat	Clibut ( User )
(1)	(2)	(3)
19. Cyber Land	Jl. Alianyang 71	22
20. Tokiwa Cyber	Jl. Nyiur	15
21. King Cyber	Jl. Alianyang 26	15
22. Borneo Net	Jl. Alianyang 75 B	61
23. Happy Cyber	Jl. Alianyang 60 C	10
24. D&B Cyber	Jl. Alianyang17	7
25. 234 Cyber	Jl. Alianyang 9	19
26. Golden	Jl. Yos Sudarso 24	20
27. Cyber Online	Jl. Yos Sudarso 46	30
28. Jingga 3D Cyber	Jl. Yos Sudarso 100	14
29. Grace Cyber	Jl. Yos Sudarso 145	19
30. Smart Cyber	Jl. Alianyang 123	39
31. Orange Cyber	Jl. SM. Syafiudin 20	15
32. Harvest Net	Jl. SM. Syafiudin 31 E	10
33. Spider Cyber	Jl. SM. Syafiudin 12 A	20
34. Donat Qentank	Jl. SM. Syafiudin 51 E	10
35. Genesis Cyber	Jl. P. Diponegoro	9
36. Smile Net	Jl. SM. Syafiudin 56 A	34
37. 20 @ M	Jl. SM. Syafiudin 30	4

Lanjutan 2 Tabel : 8.2.2

Nama Warnet	Alamat	Clibut ( User )
(1)	(2)	(3)
38. Mitra Cyber	Jl. GS. Lalanang 38	40
39. RJC Cyber	Jl. GM. Situt 38	16
40. Smart Cyber 2	Jl. GM. Situt 59	20
41. Lai's. Com	Jl. GM. Situt 16	9
42. Cyber Tri Coin	Jl. GM. Situt 04	20
43. Planet Cyber	Jl. GM. Situt 24	16
44. War @net	Jl. GM. Situt	32
45. Victoria Cyber	Jl. Pulau Belitung 76 D	20
46. Alien Cyber 3	Jl. GM. Situt	10
47. Komtek 2	Jl. Hermasyah 96	50
48. New Cyber	Jl. Hermasyah 95	12
49. Red Star Cyber	Jl. Kridasana 47	11
50. Star Cyber Zone	Jl. Kridasana 66	9
51. 3 Speedy	Jl. Kridasana (dpn Dishub)	16
52. Angk@ Net	Jl. Pelita 38	11
53. Xtreme Net	Jl. Kridasana(dpn masjid)	14
54. Asia Net	Jl. Siradh Sood	12
55. Palupi Net	Jl. Merdeka (Ruko baru)	19

Sumber : Dinas Perhubungan, Komunikasi dan Informatika

Tabel : 8.3.1  
 Banyaknya Sarana/Prasarana Wisata dan Hiburan  
 Di Kecamatan Singkawang Barat Tahun 2013

Kelurahan	Hotel/ Penginapan	Tempat Rekreasi	Tempat Bilyard	Karaoke
(1)	(2)	(3)	(4)	(5)
01. Pasiran	22	2	17*	3*
02. Melayu	-	-	2*	-
03. Tengah	-	-	-	-
04. Kuala	-	-	-	-
Tahun 2012	22	2	19	3
Tahun 2011	21	2	19	3
Tahun 2010	21	2	19	3

\*) : Data Tahun 2010

Sumber : Masing-masing Kelurahan

Tabel : 8.3.2  
Nama dan Alamat Hotel/Penginapan  
di Kecamatan Singkawang Barat Tahun 2013

Nama Hotel/Penginapan	Alamat	Telepon
(1)	(2)	(3)
1. Hotel Mahkota	Jl. P. Diponegoro No. 1 Singkawang	631244
2. Hotel Sankubana	Jl. Gunung Kerinci No. 9 Pasiran	631991
3. Sinar Khatulistiwa	Jl. Selamat Karman No. 17 Singkawang	631697
4. Hotel Khatulistiwa	Jl. P. Diponegoro No. 25 Singkawang	631816
5. Century Hotel	Jl. P. Diponegoro No.59 Singkawang	632047
6. Hotel Mitra Tanjung	Jl. Yohana Godang No.21 Singkawang	634983
7. Wisma Alam Indah	Jl. A. Yani No. 37 Singkawang	631033
8. Hotel Watampone	Jl. G.M. Situt (Bhakti) No.61 Singkawang	632252
9. Hotel Restu	Jl. Stasiun No.77 Pasiran	636904
10. Hotel Kalbar	Jl. Kepol Mahmud No.1 Singkawang	631460

Sumber : BPS Kota Singkawang

Lanjutan Tabel : 8.3.2

Nama Hotel/Penginapan	Alamat	Telepon
(1)	(2)	(3)
11. Putra Kalbar 1	Jl. P. Diponegoro No.32 Singkawang	631430
12. Putra Kalbar 3	Jl. P. Diponegoro No.27 Singkawang	631551
13. Losmen Singkawang	Jl. Kepol Mahmud No.1 Singkawang	-
14. Hotel Prapatan	Jl. Sejahtera No. 1 Singkawang	636888
15. Villa Bukit Mas	Jl. A.Yani Gg.Batu Emas,Pasiran	3335666
16. Penginapan Jaya Wijaya	Jl.Stasiun No. 76 Singkawang	634983
17. Hotel Sentosa	Jl. Kom Yos Sudarso No 27, Kel. Tengah	639131
18. Sahabat Baru	Jl. Pasar Turi Dalam, Pasiran	4643035
19. Hotel Dangau Resort Singkawang	Jl. A. Yani, Pasiran, Singkawang Barat	637111
20. Sun Star Hotel	Jl. Diponegoro No. 8	633840
21. Hotel Wahana	Jl. A. Yani, Pasiran, Singkawang Barat	-
22. Penginapan Taman Sari	Jl. A. Yani, Pasiran, Singkawang Barat	-

Sumber : BPS Kota Singkawang

Tabel : 8.3.4  
 Jumlah Kamar, Tempat Tidur dan Tarif Kamar Hotel dan Penginapan  
 di Kecamatan Singkawang Barat Tahun 2013

Nama Hotel/Penginapan	Jumlah		Tarif Kamar Standar (Rp.)	
	Kamar	Tempat Tidur	Min.	Max.
(1)	(2)	(3)	(4)	(5)
1. Hotel Mahkota	37	46	499,000	799,000
2. Hotel Paseban	37	66	124,000	176,000
3. Hotel Sankubana	8	11	80,000	110,000
4. Sinar Khatulistiwa	25	46	70,000	140,000
5. Hotel Khatulistiwa	55	99	175,000	375,000
6. Century Hotel	27	54	100,000	225,000
7. Hotel Mitra Tanjung	54	54	75,000	175,000
8. Wisma Alam Indah	25	25	75,000	75,000
9. Hotel Watampone	20	20	50,000	70,000
10. Hotel Restu	34	52	140,000	160,000
11. Hotel Kalbar	57	103	65,000	185,000
12. Putra Kalbar 1	13	16	65,000	100,000

Sumber : BPS Kota Singkawang



Lanjutan Tabel :8.3.4

Nama Hotel/Penginapan	Jumlah		Tarif Kamar Standar (Rp.)	
	Kamar	Tempat Tidur	Min.	Max.
(1)	(2)	(3)	(4)	(5)
13. Putra Kalbar 3	13	16	65,000	100,000
14. Losmen Singkawang	14	14	35,000	35,000
15. Hotel Prapatan	36	52	165,000	220,000
16. Villa Bukit Mas	20	28	350,000	632,000
17. Penginapan Jaya Wijaya	27	23	30,000	50,000
18. Hotel Sentosa	57	71	206,000	415,000
19. Sahabat Baru	83	91	170,000	333,000
20. Hotel Dangau Resort Singkawang	84	105	408.000	1.140,000
21. Sun Star Hotel	27	42	150,000	300,000
22. Penginapan Taman Sari	-	-	-	-

Sumber : BPS Kota Singkawang



**BAB 9**  
**KEUANGAN**

<http://singkawangskpta.bps.go.id>

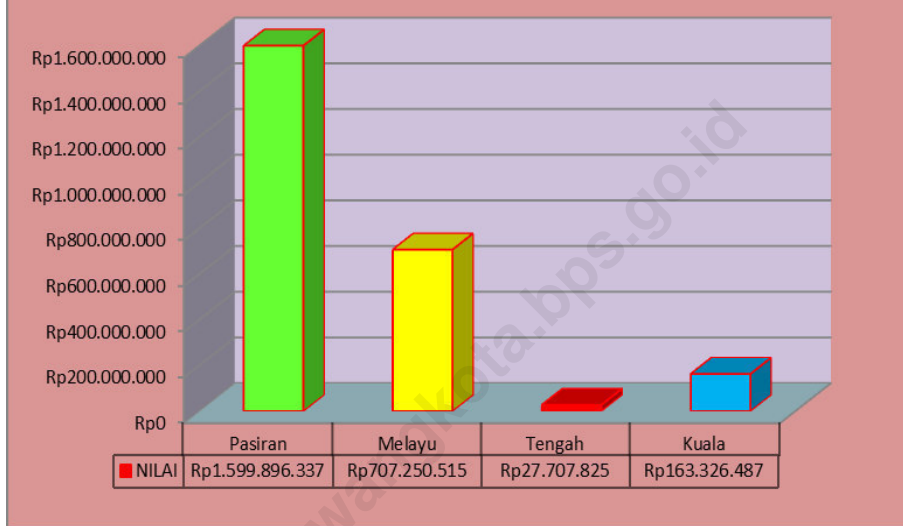
**1. Lembaga Keuangan**

Lembaga Keuangan di Singkawang Barat Pada tahun 2013 berkonsentrasi di Kelurahan Pasiran dan Melayu, sedangkan di Kuala dan Tengah tidak ada. Jumlah Bank Umum Swasta sebanyak lima Unit, dan Bank Umum Pemerintah empat Unit. KUD berjumlah satu buah, dan KPN 12 buah.

**2. Realisasi Besarnya Nilai SPPT**

Pada tahun 2012, banyaknya SPPT (Surat Pemberitahuan Pajak Terutang) di Kecamatan Singkawang Barat berjumlah 14.049 lembar. Jumlah terbanyak terdapat di Kelurahan Pasiran yaitu sebanyak 8.570 lembar dengan nilai Rp.1.599.896.337,00 sedangkan Kelurahan Melayu sebanyak 3.071 lembar dengan nilai Rp.704.250.515,00. Kelurahan Tengah sebanyak 361 lembar dengan nilai Rp. 27.707.825,00 dan Kelurahan Kuala sebanyak 2.101 lembar dengan nilai Rp.163.326.487,00.

**Gambar 9.**  
**Besarnya Nilai SPPT Setiap Kelurahan**  
**Di Kecamatan Singkawang Barat Tahun 2012**



Tabel : 9.1.1  
 Banyaknya Kantor Bank Menurut Jenisnya  
 di Kecamatan Singkawang Barat Tahun 2013

Jenis Bank	Jumlah
(1)	(2)
01. Bank Umum Pemerintah	4
02. Bank Umum Pembangunan	3
03. Bank Umum Swasta	5
04. Bank Pengkreditan Rakyat	3
Total	15

Sumber : Dinas Perindustrian Perdagangan Koperasi dan UKM

Tabel : 9.1.2  
 Banyaknya Koperasi Yang Berbadan Hukum Menurut Jenisnya  
 Di Kecamatan Singkawang Barat Tahun 2013

Jenis Koperasi	Jumlah
(1)	(2)
1. KUD	1
2. Non KUD	41
3. KPN	12
4. KOPERASI TANI	1
5. KOPERASI KARYAWAN	8
6. KOPERASI TNI/POLISI	3
Total	66

Sumber : Dinas Perindustrian Perdagangan Koperasi dan UKM

Tabel : 9.1.3  
 Jumlah Surat Pemberitahuan Pajak Terutang (SPPT) dan Nilainya  
 di Kecamatan Singkawang Barat Tahun 2012

Kelurahan	SPPT (lembar)	Nilai (Rp)
(1)	(2)	(3)
01. Pasiran	8.570	1.599.896.337
02. Melayu	3.017	704.250.515
03. Tengah	361	27.707.825
04. Kuala	2.101	163.326.487
<b>Total</b>	<b>14.049</b>	<b>2.495.181.164</b>

Sumber: Kantor Pelayanan Pajak Pratama Kota Singkawang

# DATA MENCERDASKAN BANGSA



**BADAN PUSAT STATISTIK  
KOTA SINGKAWANG  
Jl. A.yani No.75 Singkawang  
telp / Fax: (0562) 631334  
email: bps6172@bps.go.id**