



KECAMATAN TANJUNG KEMUNING DALAM ANGKA 2013

Kecamatan Tanjung Kemuning Dalam Angka 2013

DATA
MENCERDASKAN BANGSA



Kerjasama :



BAPPEDA KABUPATEN KAUR



BADAN PUSAT STATISTIK
KABUPATEN KAUR

**KECAMATAN
TANJUNG KEMUNING
DALAM ANGKA
2013**

KECAMATAN TANJUNG KEMUNING DALAM ANGKA 2013

No. Publikasi : 1704.1310
Katalog BPS : 1102001.1704060

Ukuran Buku : 15 cm x 21 cm
Jumlah Halaman : xi + 65

Naskah :

Koordinator Statistik Kecamatan Tanjung Kemuning

Penyunting :

Seksi Neraca Wilayah dan Analisis Statistik

Gambar Kulit :

Seksi Integrasi Pengolahan dan Diseminasi Statistik

Diterbitkan Oleh :

Badan Perencanaan Pembangunan Daerah (Bappeda) Kabupaten Kaur dan
Badan Pusat Statistik (BPS) Kabupaten Kaur

Boleh dikutip dengan menyebut sumbernya

May be cited with reference to the source

KATA SAMBUTAN

Saya sangat menyambut baik atas terbitnya buku **Kecamatan Tanjung Kemuning Dalam Angka Tahun 2013** oleh Badan Perencanaan Pembangunan Daerah (Bappeda) Kabupaten Kaur yang bekerjasama dengan Badan Pusat Statistik Kabupaten Kaur.

Data-data yang dihimpun dan disajikan merupakan gambaran hasil perkembangan pembangunan yang telah dicapai di Kecamatan Tanjung Kemuning dan sebagai tolok ukur untuk meningkatkan pembangunan tahap berikutnya.

Saya menghimbau kepada semua instansi yang ada di Kecamatan Tanjung Kemuning agar di masa mendatang lebih meningkatkan inventarisasi data dan dapat mendokumentasikannya secara baik, sehingga pada waktu dibutuhkan dapat membantu semua pihak khususnya publikasi Kecamatan Dalam Angka ini.

Kepada semua pihak yang telah membantu terbitnya buku **Kecamatan Tanjung Kemuning Dalam Angka Tahun 2013** khususnya Bappeda dan BPS Kabupaten Kaur, saya mengucapkan ucapan terima kasih dan penghargaan setinggi-tingginya. Semoga publikasi ini bermanfaat bagi kita semua.

Tanjung Kemuning, Agustus 2013
Camat Tanjung Kemuning,

Drs. Ilaludin

KATA PENGANTAR

Dewasa ini, kebutuhan terhadap data dirasakan semakin meningkat, bukan hanya dari pihak pemerintah, tetapi juga dari kalangan umum. Banyak konsumen data bahkan menghendaki tersedianya data pada tingkat area terkecil, seperti desa. Karena itulah, terbitnya Publikasi **Kecamatan Tanjung Kemuning Dalam Angka Tahun 2013** ini layak diapresiasi.

Terbitnya publikasi ini juga tidak terlepas dari keseriusan Koordinator Statistik Kecamatan (KSK) dalam mengumpulkan data statistik tingkat kecamatan dari berbagai sumber. Kepada para KSK, saya menyampaikan penghargaan dan terima kasih atas kerja kerasnya, dan kepada narasumber yang menjadi rujukan data statistik ini, saya menyampaikan penghargaan dan terima kasih atas kerja samanya.

Saya berharap publikasi ini mampu memenuhi harapan pemerintah daerah dan masyarakat pada umumnya, yang menggunakan data statistik sebagai bahan perencanaan, monitoring, dan evaluasi perkembangan pembangunan di berbagai sektor, khususnya di Kecamatan Tanjung Kemuning. Semoga publikasi ini bermanfaat dan Tuhan Yang Maha Esa senantiasa meridhoi setiap usaha kita.

Bintuhan, Agustus 2013
Kepala BPS KabupatenKaur,

Ir. A r b i

KATA PENGANTAR

Puji syukur kami panjatkan kepada Tuhan Yang Maha Esa, karena atas rahmat dan hidayah-Nya publikasi ini dapat terwujud sesuai jadwal waktu yang telah ditentukan. Publikasi **Kecamatan Tanjung Kemuning Dalam Angka 2013** merupakan publikasi tahunan yang diterbitkan oleh Koordinator Statistik Kecamatan sebagai dasar untuk mengetahui situasi dan kondisi Kecamatan Tanjung Kemuning tahun 2012.

Data pokok publikasi ini diperoleh dari instansi pemerintah, aparatur desa atau kecamatan yang disajikan dalam bentuk tabel dan grafik dengan format yang sama dengan tahun sebelumnya. Kami menyadari meski telah dilakukan perbaikan dan penyempurnaan tetapi masih ada kekurangan, untuk itu sangat diharapkan saran dan kritik yang membangun.

Publikasi ini terwujud atas partisipasi dan kerja sama dari berbagai pihak, oleh karena itu kami mengucapkan terima kasih dan penghargaan kepada :

1. Camat Kecamatan Tanjung Kemuning
2. Kepala Badan Pusat Statistik Kabupaten Kaur
3. Kepala Desa/aparatur di se-Kecamatan Tanjung Kemuning
4. Semua pihak yang telah memberikan bantuannya

Semoga publikasi ini dapat bermanfaat bagi pengguna data statistik, baik instansi pemerintah, swasta dan perorangan.

Bintuhan, Agustus 2013
KSK Tanjung Kemuning,

Risalimin Sarwidi

DAFTAR ISI

| | Halaman |
|---------------------------|---------|
| Lembar Katalog..... | ii |
| Kata Sambutan..... | iii |
| Kata Pengantar..... | iv |
| Kata Pengantar..... | v |
| Daftar Isi..... | vi |
| Daftar Tabel..... | vii |
| Sketsa Peta..... | xi |
| 1. Keadaan Geografis..... | 1 |
| 2. Pemerintahan..... | 11 |
| 3. Kependudukan..... | 17 |
| 4. Sosial..... | 25 |
| 5. Pertanian..... | 42 |
| 6. Keuangan..... | 58 |
| 7. Listrik..... | 63 |

DAFTAR TABEL

| | Halaman |
|--|---------|
| 1. Kondisi Geografis | |
| 1.1 Keadaan Astronomis dan Geografis Wilayah Kecamatan Tanjung Kemuning, 2012..... | 3 |
| 1.2 Luas Wilayah Kecamatan Menurut Desa di Kecamatan Tanjung Kemuning, 2012..... | 4 |
| 1.3 Ketinggian Pusat Permukiman Desa Diatas Permukaan Laut (DPL) Menurut Desa di Kecamatan Tanjung Kemuning (m), 2012..... | 5 |
| 1.4 Letak Geografis Wilayah Kecamatan Menurut Desa di Kecamatan Tanjung Kemuning, 2012..... | 6 |
| 1.5 Luas Wilayah Menurut Tekstur/Jenis Tanah di Kecamatan Tanjung Kemuning, 2012..... | 7 |
| 1.6 Jumlah Curah Hujan (Mm) Menurut Bulan di Kecamatan Tanjung Kemuning, 2009-2012..... | 8 |
| 1.7 Jumlah Hari Hujan (Kali) Menurut Bulan di Kecamatan Tanjung Kemuning, 2009-2012..... | 9 |
| 1.8 Jarak Antara Kantor Desa dengan Kantor Kecamatan Menurut Desa di Kecamatan Tanjung Kemuning, 2012..... | 10 |
| 2. Pemerintahan | |
| 2.1 Dasar Hukum Pembentukan Wilayah Desa Menurut Desa di Kecamatan Tanjung Kemuning, 2012..... | 13 |
| 2.2 Status Wilayah Desa Menurut Desa di Kecamatan Tanjung Kemuning, 2012..... | 14 |
| 2.3 Klasifikasi Wilayah Desa Menurut Desa di Kecamatan Tanjung Kemuning, 2012..... | 15 |
| 2.4 Jumlah Satuan Lingkungan Setempat (SLS) Menurut Desa di Kecamatan Tanjung Kemuning, 2012..... | 16 |

3. Kependudukan

| | | |
|-----|---|----|
| 3.1 | Jumlah Penduduk Berdasarkan Jenis Kelamin Menurut Desa di Kecamatan Tanjung Kemuning, 2012..... | 20 |
| 3.2 | Luas Wilayah, Jumlah Penduduk, dan Kepadatan Penduduk Menurut Desa di Kecamatan Tanjung Kemuning, 2012..... | 21 |
| 3.3 | Jumlah Rumah Tangga, Jumlah Penduduk, dan Rata-rata Anggota Rumah Tangga Menurut Desa di Kecamatan Tanjung Kemuning, 2012 | 22 |
| 3.4 | Jumlah Penduduk Berdasarkan Jenis Kelamin dan Rasio Jenis Kelamin Menurut Desa di Kecamatan Tanjung Kemuning, 2012..... | 23 |
| 3.5 | Jumlah Penduduk Berdasarkan Jenis Kelamin Menurut Kelompok Umur di Kecamatan Tanjung Kemuning, 2012..... | 24 |

4. Sosial

| | | |
|------|--|----|
| 4.1 | Banyaknya Fasilitas Pendidikan Menurut Tingkat Pendidikan di Kecamatan Tanjung Kemuning, 2012..... | 28 |
| 4.2 | Banyaknya Sekolah Dasar/Madrasah Ibtidaiyah Menurut Desa di Kecamatan Tanjung Kemuning, 2012..... | 29 |
| 4.3 | Banyaknya Sekolah Menengah Pertama/Madrasah Tsanawiyah Menurut Desa di Kecamatan Tanjung Kemuning, 2012..... | 30 |
| 4.4 | Banyaknya Sekolah Lanjutan Tingkat Atas Menurut Desa di Kecamatan Tanjung Kemuning, 2012..... | 31 |
| 4.5 | Banyaknya Jumlah Murid dan Guru Menurut Tingkat Pendidikan di Kecamatan Tanjung Kemuning, 2012..... | 32 |
| 4.6 | Banyaknya Sarana Kesehatan Menurut Jenis di Kecamatan Tanjung Kemuning, 2012..... | 33 |
| 4.7 | Banyaknya Sarana Kesehatan Menurut Desa di Kecamatan Tanjung Kemuning, 2012..... | 34 |
| 4.8 | Banyaknya Tenaga Kesehatan Berdasarkan SK Penempatan di Kecamatan Tanjung Kemuning, 2012..... | 35 |
| 4.9 | Banyaknya Tenaga Kesehatan Berdasarkan Tempat Tinggal di Kecamatan Tanjung Kemuning, 2012..... | 36 |
| 4.10 | Banyaknya Kasus Penyakit Menular yang Diamati di Kecamatan Tanjung Kemuning, 2009-2012..... | 37 |

| | | |
|------|--|----|
| 4.11 | Banyaknya Peserta KB Aktif dan Alat Kontrasepsi yang Digunakan di Kecamatan Tanjung Kemuning, 2009-2012..... | 38 |
| 4.12 | Banyaknya Peserta KB Baru dan Alat Kontrasepsi yang Digunakan di Kecamatan Tanjung Kemuning, 2009-2012..... | 39 |
| 4.13 | Banyaknya Sarana Ibadah Menurut Desa di Kecamatan Tanjung Kemuning, 2012..... | 40 |
| 4.14 | Banyaknya Pos Kamling dan Personil Hansip Menurut Desa di Kecamatan Tanjung Kemuning, 2012..... | 41 |

5. Pertanian

| | | |
|------|---|----|
| 5.1 | Luas Panen Padi Sawah dan Padi Ladang di Kecamatan Tanjung Kemuning (Hektar), 2008-2012..... | 45 |
| 5.2 | Produksi Padi Sawah dan Padi Ladang di Kecamatan Tanjung Kemuning (Ton), 2008-2012..... | 46 |
| 5.3 | Luas Panen Palawija di Kecamatan Tanjung Kemuning (Hektar), 2010-2012 | 47 |
| 5.4 | Produksi Palawija di Kecamatan Tanjung Kemuning (Ton), 2010-2012 | 48 |
| 5.5 | Luas Panen Sayur-sayuran di Kecamatan Tanjung Kemuning (Hektar), 2010-2012..... | 49 |
| 5.6 | Produksi Sayur-sayuran di Kecamatan Tanjung Kemuning (Ton), 2010-2012..... | 50 |
| 5.7 | Luas Panen Tanaman Buah-buahan di Kecamatan Tanjung Kemuning (Hektar), 2010-2012..... | 51 |
| 5.8 | Produksi Tanaman Buah-buahan di Kecamatan Tanjung Kemuning (Ton), 2010-2012..... | 52 |
| 5.9 | Luas Panen Komoditas Perkebunan di Kecamatan Tanjung Kemuning (Hektar), 2010-2012..... | 53 |
| 5.10 | Produksi Komoditas Perkebunan di Kecamatan Tanjung Kemuning (Ton), 2010-2012..... | 54 |
| 5.11 | Populasi Ternak di Kecamatan Tanjung Kemuning (Ekor), 2010-2012.. | 55 |
| 5.12 | Luas Usaha Budidaya Perikanan Darat di Kecamatan Tanjung Kemuning (Hektar), 2010-2012..... | 56 |
| 5.13 | Produksi dan Nilai Usaha Budidaya Perikanan Darat di Kecamatan Tanjung Kemuning, 2010-2012..... | 57 |

6. Keuangan

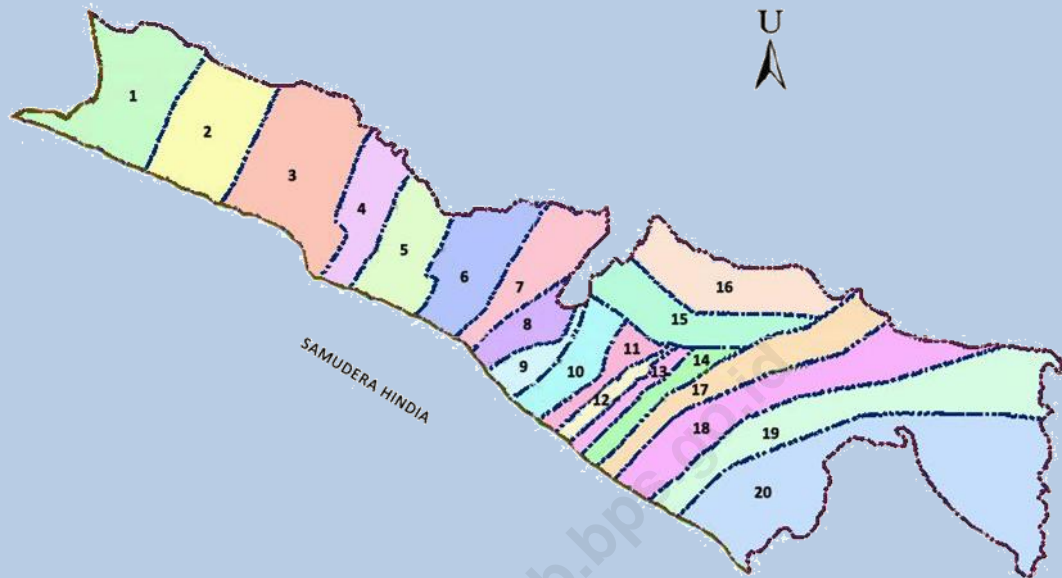
- 6.1 Banyaknya Koperasi Berdasarkan Desa di Kecamatan Tanjung Kemuning, 2012..... 60
- 6.2 Banyaknya Akomodasi Menurut Desa di Kecamatan Tanjung Kemuning, 2012..... 61
- 6.3 Banyaknya Pasar dan Fasilitas Perdagangan Menurut Desa di Kecamatan Tanjung Kemuning, 2012..... 62

7. Listrik

- 7.1 Banyaknya Rumah Tangga Pemakai Listrik di Berdasarkan Rincian Desa di Kecamatan Tanjung Kemuning, 2012..... 65

<http://kaurkab.bps.go.id>

SKETSA PETA KECAMATAN TANJUNG KEMUNING



Keterangan :

- | | |
|---------------------|--------------------------|
| 1. Sulauwangi | 11. Tanjung Kemuning III |
| 2. Beriang Tinggi | 12. Tanjung Kemuning I |
| 3. Tanjung Bulan | 13. Tanjung Kemuning II |
| 4. Padang Tinggi | 14. Selika I |
| 5. Padang Kedondong | 15. Pelajaran I |
| 6. Padang Leban | 16. Pelajaran II |
| 7. Tinggiari | 17. Selika II |
| 8. Tanjung Aur I | 18. Selika III |
| 9. Tanjung Aur II | 19. Tanjung Iman I |
| 10. Auringit | 20. Tanjung Iman II |

Simbol data pada tabel

- 0 = tidak ada/tidak terdapat
- = data belum tersedia

Keadaan Geografi

1

<http://kaunjab.bps.go.id>

1. KEADAAN GEOGRAFIS

1. Letak Astronomis

Secara astronomis Kecamatan Tanjung Kemuning terletak pada $4^{\circ} 32' 27,2'' - 4^{\circ} 38' 28,7''$ Lintang Selatan dan $103^{\circ} 4' 8,76'' - 103^{\circ} 15' 42,4''$ Bujur Timur. Letak astronomis ini memberikan gambaran bahwa Kecamatan Tanjung Kemuning beriklim tropis. Terdapat dua musim seperti umumnya kecamatan lain di Kabupaten Kaur yaitu musim penghujan dan musim kemarau. Pada tabel dideskripsikan bahwa musim penghujan lebih banyak terjadi pada akhir hingga awal tahun. Sedangkan musim kering atau kemarau lebih banyak terjadi pada pertengahan tahun.

2. Letak Geografis

Kecamatan Tanjung Kemuning terletak di sebelah barat Pegunungan Bukit Barisan, termasuk dalam wilayah administrasi Kabupaten Kaur, Provinsi Bengkulu, Indonesia. Berjarak sekitar 40 km dari ibukota Kabupaten Kaur dan 200 km dari Provinsi Bengkulu. Luas wilayah daratan Kecamatan Tanjung Kemuning mencapai $72,91 \text{ km}^2$. Batas-batas wilayah Kecamatan Tanjung Kemuning adalah :

- ❖ Sebelah paling utara berbatasan langsung dengan Kecamatan Kelam Tengah, Lungkang Kule, dan Padang Guci Hilir,
- ❖ Sebelah paling selatan berbatasan dengan Samudera Indonesia,
- ❖ Sebelah paling barat berbatasan dengan Kabupaten Bengkulu Selatan, dan
- ❖ Sebelah paling timur berbatasan dengan Kecamatan Semidang Gumay.

Kecamatan Tanjung Kemuning berbatasan langsung dengan Samudra Indonesia dengan garis pantai sepanjang 13 km. Luas wilayah yang paling besar di kecamatan Tanjung Kemuning adalah Desa Tanjung Iman II dengan luas wilayah mencapai $8,13 \text{ km}^2$, sedangkan luas wilayah paling kecil terdapat di Desa Tanjung Aur II dengan luas wilayah $2,08 \text{ km}^2$.

Tabel 1.1 Keadaan Astronomis dan Geografis Wilayah Kecamatan Tanjung Kemuning, 2012

| Letak Astronomis | |
|---|-----------------|
| 4° 32' 27,2" – 4° 38' 28,7" | Lintang Selatan |
| 103° 4' 8,76" – 103° 15' 42,4" | Bujur Timur |
| Letak Geografis dan Batas Wilayah | |
| Wilayah Administrasi | Di sebelah |
| Kecamatan Kelam Tengah, Lungkang Kule, dan Padang Guci Hilir | Utara |
| Samudera Indonesia | Selatan |
| Kabupaten Bengkulu Selatan | Barat |
| Kecamatan Semidang Gumay | Timur |
| Luas wilayah daratan mencapai 72,91 km ² terbagi menjadi 20 desa | |

Sumber : Pemerintah Daerah Kabupaten Kaur

Tabel 1.2 Luas Wilayah Kecamatan Menurut Desa di Kecamatan Tanjung Kemuning, 2012

| Nama Desa | Luas (km ²) | Persentase terhadap Luas Kecamatan (%) |
|----------------------|-------------------------|--|
| (1) | (2) | (3) |
| Beriang Tinggi | 2,91 | 4,06 |
| Tanjung Bulan | 3,73 | 5,12 |
| Padang Leban | 3,04 | 4,17 |
| Tinggi Ari | 3,17 | 4,35 |
| Aur Ringit | 2,41 | 3,31 |
| Selika I | 4,86 | 6,67 |
| Pelajaran I | 3,67 | 5,05 |
| Sulauwangi | 4,70 | 6,46 |
| Padang Kedondong | 2,71 | 3,72 |
| Selika II | 2,91 | 3,99 |
| Pelajaran II | 3,73 | 5,12 |
| Padang Tinggi | 2,70 | 3,73 |
| Tanjung Kemuning I | 2,22 | 3,04 |
| Tanjung Kemuning II | 2,34 | 3,21 |
| Tanjung Kemuning III | 2,48 | 3,40 |
| Tanjung Aur I | 2,24 | 3,07 |
| Tanjung Aur II | 2,07 | 2,85 |
| Tanjung Iman I | 6,75 | 9,26 |
| Tanjung Iman II | 8,13 | 11,15 |
| Selika III | 6,14 | 8,28 |
| J u m l a h | 72,91 | 100,00 |

Sumber : Pemerintah Daerah Kabupaten Kaur

Tabel 1.3 Ketinggian Pusat Permukiman Desa Diatas Permukaan Laut (DPL) Menurut Desa di Kecamatan Tanjung Kemuning (m), 2012

| Nama Desa | Ketinggian DPL (m) |
|----------------------|--------------------|
| (1) | (2) |
| Beriang Tinggi | - |
| Tanjung Bulan | - |
| Padang Leban | - |
| Tinggi Ari | - |
| Aur Ringit | - |
| Selika I | - |
| Pelajaran I | - |
| Sulauwangi | - |
| Padang Kedondong | - |
| Selika II | - |
| Pelajaran II | - |
| Padang Tinggi | - |
| Tanjung Kemuning I | - |
| Tanjung Kemuning II | - |
| Tanjung Kemuning III | - |
| Tanjung Aur I | - |
| Tanjung Aur II | - |
| Tanjung Iman I | - |
| Tanjung Iman II | - |
| Selika III | - |

Sumber : Statistik Potensi Desa, Badan Pusat Statistik Kabupaten Kaur

Tabel 1.4 Letak Geografis Wilayah Kecamatan Menurut Desa di Kecamatan Tanjung Kemuning, 2012

| Nama Desa | Pantai | Bukan Pantai | Berbatasan Hutan |
|----------------------|-----------|--------------|------------------|
| (1) | (2) | (3) | (4) |
| Beriang Tinggi | V | - | - |
| Tanjung Bulan | V | - | - |
| Padang Leban | V | - | - |
| Tinggi Ari | V | - | - |
| Aur Ringit | V | - | - |
| Selika I | V | - | - |
| Pelajaran I | - | V | - |
| Sulauwangi | V | - | - |
| Padang Kedondong | V | - | - |
| Selika II | V | - | - |
| Pelajaran II | - | V | - |
| Padang Tinggi | V | - | - |
| Tanjung Kemuning I | V | - | - |
| Tanjung Kemuning II | V | - | - |
| Tanjung Kemuning III | V | - | - |
| Tanjung Aur I | V | - | - |
| Tanjung Aur II | V | - | - |
| Tanjung Iman I | V | - | - |
| Tanjung Iman II | V | - | - |
| Selika III | V | - | - |
| J u m l a h | 18 | 2 | - |

Sumber : Pemerintah Daerah Kabupaten Kaur

Tabel 1.5 Luas Wilayah Menurut Tekstur/Jenis Tanah di Kecamatan Tanjung Kemuning, 2012

| Jenis Tanah | Luas (km ²) |
|---------------|-------------------------|
| (1) | (2) |
| Halus | 21,34 |
| Cukup Halus | - |
| Sedang | - |
| Cukup Kasar | - |
| Kasar | 51,57 |
| Jumlah | 72,91 |

Sumber : Badan Pertanahan Nasional Kabupaten Kaur

Tabel 1.6 Jumlah Curah Hujan (Mm) Menurut Bulan di Kecamatan Tanjung Kemuning, 2009-2012

| Bulan | Curah Hujan (Mm) | | | |
|------------------|------------------|---------------|---------------|---------------|
| | 2009 | 2010 | 2011 | 2012 |
| (1) | (2) | (3) | (4) | (5) |
| Januari | 380 | 163 | 243 | 139 |
| Februari | 241 | 459 | 186 | 244 |
| Maret | 82 | 358 | 399 | 351 |
| April | 167 | 303 | 428 | 194 |
| Mei | 160 | 283 | 400 | 342 |
| Juni | 92 | 269 | 243 | 217 |
| Juli | 39 | 189 | 143 | 95 |
| Agustus | 190 | 419 | 49 | 88 |
| September | 591 | 245 | 47 | 121 |
| Oktober | 581 | 443 | 94 | 31 |
| November | 327 | 441 | 628 | 408 |
| Desember | 356 | 227 | 631 | 36 |
| Rata-rata | 267,17 | 316,58 | 291,00 | 188,83 |

Sumber : Kantor Badan Penyuluh Pertanian Kabupaten Kaur

Tabel 1.7 Jumlah Hari Hujan (Kali) Menurut Bulan di Kecamatan Tanjung Kemuning, 2009-2012

| Bulan | Hari Hujan (Kali) | | | |
|------------------|-------------------|--------------|--------------|--------------|
| | 2009 | 2010 | 2011 | 2012 |
| (1) | (2) | (3) | (4) | (5) |
| Januari | 18 | 17 | 9 | 10 |
| Februari | 15 | 15 | 7 | 11 |
| Maret | 7 | 19 | 12 | 12 |
| April | 10 | 14 | 13 | 13 |
| Mei | 8 | 16 | 14 | 13 |
| Juni | 8 | 16 | 14 | 10 |
| Juli | 3 | 11 | 9 | 9 |
| Agustus | 8 | 11 | 5 | 12 |
| September | 17 | 12 | 4 | 11 |
| Oktober | 13 | 16 | 8 | 5 |
| November | 11 | 18 | 13 | 13 |
| Desember | 9 | 15 | 14 | 13 |
| Rata-rata | 10,58 | 15,00 | 10,17 | 11,00 |

Sumber : Kantor Badan Penyuluh Pertanian Kabupaten Kaur

Tabel 1.8 Jarak Antara Kantor Desa dengan Kantor Kecamatan Menurut Desa di Kecamatan Tanjung Kemuning, 2012

| Nama Desa | Jarak ke Kantor Kecamatan (km) |
|----------------------|--------------------------------|
| (1) | (2) |
| Beriang Tinggi | 9,00 |
| Tanjung Bulan | 5,00 |
| Padang Leban | 4,00 |
| Tinggi Ari | 3,00 |
| Aur Ringit | 2,50 |
| Selika I | 1,50 |
| Pelajaran I | 1,50 |
| Sulauwangi | 7,00 |
| Padang Kedondong | 4,00 |
| Selika II | 2,50 |
| Pelajaran II | 2,00 |
| Padang Tinggi | 5,00 |
| Tanjung Kemuning I | 0,50 |
| Tanjung Kemuning II | 0,50 |
| Tanjung Kemuning III | 0,00 |
| Tanjung Aur I | 3,00 |
| Tanjung Aur II | 3,00 |
| Tanjung Iman I | 3,50 |
| Tanjung Iman II | 3,50 |
| Selika III | 2,50 |

Sumber : Pemerintah Daerah Kabupaten Kaur



<http://kaunfab.bps.go.id>

Pemerintahan

2

2. PEMERINTAHAN

Kecamatan Tanjung Kemuning merupakan Kecamatan yang terbentuk bersamaan dengan dibentuknya Kabupaten Kaur pada tahun 2003 dengan dasar hukum Undang-undang Nomor 3 tahun 2003 yaitu tentang pembentukan wilayah Kecamatan Tanjung Kemuning sebagai bagian wilayah administrasi Kabupaten Kaur.

Kecamatan Tanjung Kemuning sampai dengan tahun 2012 tercatat terbagi menjadi 20 desa. Desa-desa di Kecamatan Tanjung Kemuning terbentuk berdasarkan Perda Kabupaten Bengkulu Selatan Tahun 2000 terdiri dari 7 desa, dimekarkan pada tahun 2005 oleh pemerintah Kabupaten Kaur menjadi 11 desa dan pada tahun 2007 terjadi pemekaran menjadi 20 desa. Ibukota Kecamatan Tanjung Kemuning terletak di Desa Tanjung Kemuning.

Wilayah administrasi pemerintahan di Kecamatan Tanjung Kemuning terdiri dari 20 desa yang berstatus desa definitif. Setiap desa dipimpin oleh kepala desa yang proses penunjukannya dipilih secara langsung oleh masyarakat desa. Perangkat desa terdiri dari kepala desa (kades), sekretaris desa (sekdes), kepala urusan (kaur), Badan Perwakilan Desa (BPD).

Desa di Kecamatan Tanjung Kemuning memiliki Satuan Lingkungan Setempat (SLS) terkecil berupa desa, dusun dan RT. Dengan adanya perangkat atau aparatur desa ini menunjukkan bahwa kelengkapan organisasi pemerintah di Kecamatan Tanjung Kemuning sudah tertata dengan baik.

Tabel 2.1 Dasar Hukum Pembentukan Wilayah Desa Menurut Desa di Kecamatan Tanjung Kemuning, 2012

| Nama Desa | Dasar Hukum Pembentukan |
|----------------------|---------------------------|
| (1) | (2) |
| Beriang Tinggi | Perda Nomor 15 Tahun 2000 |
| Tanjung Bulan | Perda Nomor 15 Tahun 2000 |
| Padang Leban | Perda Nomor 15 Tahun 2000 |
| Tinggi Ari | Perda Nomor 15 Tahun 2000 |
| Aur Ringit | Perda Nomor 15 Tahun 2000 |
| Selika I | Perda Nomor 15 Tahun 2000 |
| Pelajaran I | Perda Nomor 15 Tahun 2000 |
| Sulauwangi | Perda Nomor 38 Tahun 2005 |
| Padang Kedondong | Perda Nomor 42 Tahun 2005 |
| Selika II | Perda Nomor 41 Tahun 2005 |
| Pelajaran II | Perda Nomor 39 Tahun 2005 |
| Padang Tinggi | Perda Nomor 18 Tahun 2007 |
| Tanjung Kemuning I | Perda Nomor 19 Tahun 2007 |
| Tanjung Kemuning II | Perda Nomor 19 Tahun 2007 |
| Tanjung Kemuning III | Perda Nomor 20 Tahun 2007 |
| Tanjung Aur I | Perda Nomor 15 Tahun 2000 |
| Tanjung Aur II | Perda Nomor 21 Tahun 2007 |
| Tanjung Iman I | Perda Nomor 22 Tahun 2007 |
| Tanjung Iman II | Perda Nomor 22 Tahun 2007 |
| Selika III | Perda Nomor 23 Tahun 2007 |

Sumber : Pemerintah Daerah Kabupaten Kaur

Tabel 2.2 Status Wilayah Desa Menurut Desa di Kecamatan Tanjung Kemuning, 2012

| Nama Desa | Status Desa | |
|----------------------|-------------|-----------|
| | Definitif | Persiapan |
| (1) | (2) | (3) |
| Beriang Tinggi | V | - |
| Tanjung Bulan | V | - |
| Padang Leban | V | - |
| Tinggi Ari | V | - |
| Aur Ringit | V | - |
| Selika I | V | - |
| Pelajaran I | V | - |
| Sulauwangi | V | - |
| Padang Kedondong | V | - |
| Selika II | V | - |
| Pelajaran II | V | - |
| Padang Tinggi | V | - |
| Tanjung Kemuning I | V | - |
| Tanjung Kemuning II | V | - |
| Tanjung Kemuning III | V | - |
| Tanjung Aur I | V | - |
| Tanjung Aur II | V | - |
| Tanjung Iman I | V | - |
| Tanjung Iman II | V | - |
| Selika III | V | - |
| J u m l a h | 20 | - |

Sumber : Pemerintah Daerah Kabupaten Kaur

Tabel 2.3 Klasifikasi Wilayah Desa Menurut Desa di Kecamatan Tanjung Kemuning, 2012

| Nama Desa | Klasifikasi Desa | | |
|----------------------|------------------|----------|----------|
| | Swasembada | Swakarsa | Swadaya |
| (1) | (2) | (3) | (4) |
| Beriang Tinggi | V | - | - |
| Tanjung Bulan | V | - | - |
| Padang Leban | V | - | - |
| Tinggi Ari | V | - | - |
| Aur Ringit | V | - | - |
| Selika I | V | - | - |
| Pelajaran I | V | - | - |
| Sulauwangi | V | - | - |
| Padang Kedondong | V | - | - |
| Selika II | V | - | - |
| Pelajaran II | V | - | - |
| Padang Tinggi | V | - | - |
| Tanjung Kemuning I | V | - | - |
| Tanjung Kemuning II | V | - | - |
| Tanjung Kemuning III | V | - | - |
| Tanjung Aur I | V | - | - |
| Tanjung Aur II | V | - | - |
| Tanjung Iman I | V | - | - |
| Tanjung Iman II | V | - | - |
| Selika III | V | - | - |
| Jumlah | 20 | - | - |

Sumber : Pemerintah Daerah Kabupaten Kaur

Tabel 2.4 Jumlah Satuan Lingkungan Setempat (SLS) Menurut Desa di Kecamatan Tanjung Kemuning, 2012

| Nama Desa | Jumlah Satuan Lingkungan Setempat (SLS) | | |
|----------------------|---|----------|----------|
| | Desa | Dusun | RT |
| (1) | (2) | (3) | |
| Beriang Tinggi | 1 | - | - |
| Tanjung Bulan | 1 | - | - |
| Padang Leban | 1 | - | - |
| Tinggi Ari | 1 | - | - |
| Aur Ringit | 1 | - | - |
| Selika I | 1 | - | - |
| Pelajaran I | - | - | 3 |
| Sulauwangi | 1 | - | - |
| Padang Kedondong | 1 | - | - |
| Selika II | - | 2 | - |
| Pelajaran II | 1 | - | - |
| Padang Tinggi | 1 | - | - |
| Tanjung Kemuning I | 1 | - | - |
| Tanjung Kemuning II | 1 | - | - |
| Tanjung Kemuning III | 1 | - | - |
| Tanjung Aur I | 1 | - | - |
| Tanjung Aur II | 1 | - | - |
| Tanjung Iman I | 1 | - | - |
| Tanjung Iman II | 1 | - | - |
| Selika III | 1 | - | - |
| J u m l a h | 18 | 2 | 3 |

Sumber : Pemerintah Daerah Kabupaten Kaur

Kependudukan

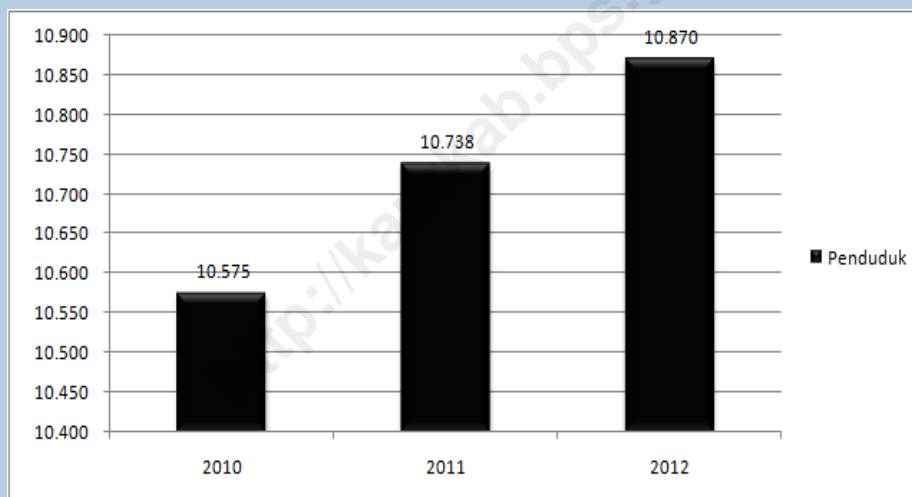
3

<http://kaupab.bps.go.id>

3. KEPENDUDUKAN

Jumlah penduduk Kecamatan Tanjung Kemuning pada tahun 2012 diperkirakan mencapai 5.550 jiwa. Pada tahun 2011, jumlah penduduk Kecamatan Tanjung Kemuning tercatat 5.482 jiwa. Artinya, pada tahun 2012 terjadi pertumbuhan penduduk sebesar 1,24 persen. Jumlah penduduk laki-laki mencapai 2.832 jiwa dan perempuan 2.718 jiwa. Rasio jenis kelamin atau *sex ratio* penduduk Kecamatan Tanjung Kemuning pada 2012 sebesar 104,19. Angka ini menunjukkan bahwa setiap 100 penduduk perempuan di Kecamatan Tanjung Kemuning terdapat 104 penduduk laki-laki.

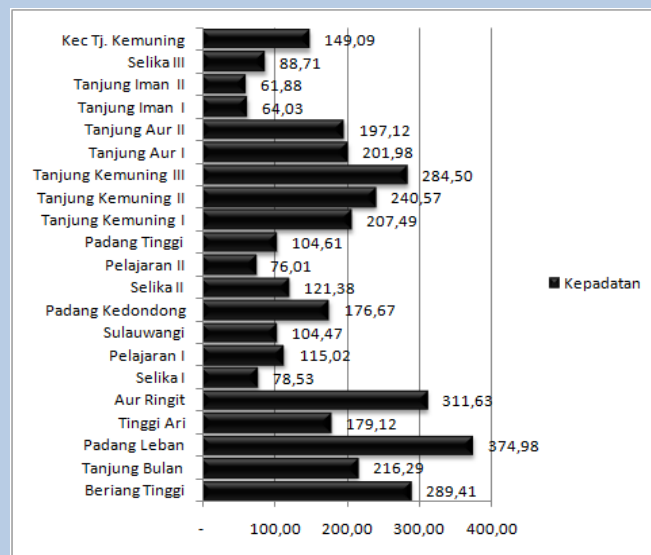
Gambar 1.
Perkembangan Jumlah Penduduk Kecamatan Tanjung Kemuning, 2010-2012



Sumber : Badan Pusat Statistik Kaur

Dengan luas wilayah 64,91 km² dan jumlah penduduk 5.550 jiwa, maka kepadatan penduduk di Kecamatan Tanjung Kemuning per km² adalah 85,50 jiwa. Sebaran penduduk menurut desa menunjukkan bahwa jumlah penduduk Kecamatan Tanjung Kemuning tidak merata tersebar dalam 13 desa dan masih terkonsentrasi di Desa Lubuk Gung dengan tingkat kepadatan 269,37 jiwa per km². Desa Cahaya Bathin memiliki jumlah penduduk terbesar dengan jumlah mencapai 846 jiwa, sedangkan Desa Lubuk Gung jumlah penduduk paling sedikit dengan total penduduk 197 jiwa.

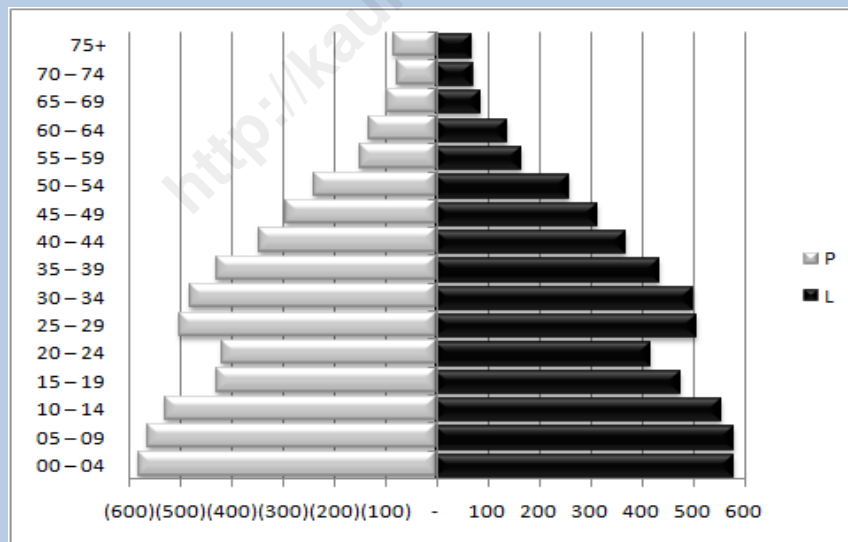
Gambar 2.
Kepadatan Penduduk di Kecamatan Tanjung Kemuning, 2012



Sumber : Badan Pusat Statistik Kaur

Pada tahun 2012, jumlah rumah tangga yang tercatat sebanyak 2.691 rumah tangga. Rata-rata anggota rumah tangga (ART) adalah sebesar 4,04 jiwa per rumah tangga.

Gambar 3.
Penduduk Laki-laki dan Perempuan (Kelompok Umur), 2012



Sumber : Badan Pusat Statistik Kaur

Secara struktur, penduduk Kecamatan Tanjung Kemuning didominasi oleh penduduk usia produktif (15-55 tahun). Penduduk usia produktif tercatat sebanyak 64,34 persen. Penduduk usia muda (0-14 tahun) dan penduduk usia tua (≥ 55 tahun) masing-masing 31,17 persen dan 4,50 persen.

Tabel 3.1 Jumlah Penduduk Berdasarkan Jenis Kelamin Menurut Desa di Kecamatan Tanjung Kemuning, 2012

| Nama Desa | Jenis Kelamin | | Total |
|----------------------|---------------|--------------|---------------|
| | Laki-laki | Perempuan | |
| (1) | (2) | (3) | (4) |
| Beriang Tinggi | 440 | 402 | 842 |
| Tanjung Bulan | 420 | 387 | 807 |
| Padang Leban | 557 | 583 | 1.140 |
| Tinggi Ari | 305 | 263 | 568 |
| Aur Ringit | 400 | 351 | 751 |
| Selika I | 193 | 189 | 382 |
| Pelajaran I | 218 | 204 | 422 |
| Sulauwangi | 240 | 251 | 491 |
| Padang Kedondong | 249 | 229 | 479 |
| Selika II | 194 | 159 | 353 |
| Pelajaran II | 129 | 154 | 284 |
| Padang Tinggi | 142 | 140 | 282 |
| Tanjung Kemuning I | 226 | 234 | 461 |
| Tanjung Kemuning II | 268 | 295 | 563 |
| Tanjung Kemuning III | 363 | 343 | 706 |
| Tanjung Aur I | 240 | 212 | 452 |
| Tanjung Aur II | 192 | 216 | 408 |
| Tanjung Iman I | 227 | 205 | 432 |
| Tanjung Iman II | 257 | 247 | 503 |
| Selika III | 269 | 276 | 545 |
| J u m l a h | 5.530 | 5.340 | 10.870 |

Sumber : Badan Pusat Statistik Kabupaten Kaur

Tabel 3.2 Luas Wilayah, Jumlah Penduduk, dan Kepadatan Penduduk Menurut Desa di Kecamatan Tanjung Kemuning, 2012

| Nama Desa | Luas Wilayah (km ²) | Jumlah Penduduk (jiwa) | Kepadatan (jiwa/km ²) |
|----------------------|------------------------------------|---------------------------|--------------------------------------|
| (1) | (2) | (3) | (4) |
| Beriang Tinggi | 2,91 | 842 | 289,41 |
| Tanjung Bulan | 3,73 | 807 | 216,29 |
| Padang Leban | 3,04 | 1.140 | 374,98 |
| Tinggi Ari | 3,17 | 568 | 179,12 |
| Aur Ringit | 2,41 | 751 | 311,63 |
| Selika I | 4,86 | 382 | 78,53 |
| Pelajaran I | 3,67 | 422 | 115,02 |
| Sulauwangi | 4,70 | 491 | 104,47 |
| Padang Kedondong | 2,71 | 479 | 176,67 |
| Selika II | 2,91 | 353 | 121,38 |
| Pelajaran II | 3,73 | 284 | 76,01 |
| Padang Tinggi | 2,70 | 282 | 104,61 |
| Tanjung Kemuning I | 2,22 | 461 | 207,49 |
| Tanjung Kemuning II | 2,34 | 563 | 240,57 |
| Tanjung Kemuning III | 2,48 | 706 | 284,50 |
| Tanjung Aur I | 2,24 | 452 | 201,98 |
| Tanjung Aur II | 2,07 | 408 | 197,12 |
| Tanjung Iman I | 6,75 | 432 | 64,03 |
| Tanjung Iman II | 8,13 | 503 | 61,88 |
| Selika III | 6,14 | 545 | 88,71 |
| J u m l a h | 72,91 | 10.870 | 149,09 |

Sumber : Badan Pusat Statistik Kabupaten Kaur

Tabel 3.3 Jumlah Rumah Tangga dan Jumlah Penduduk Menurut Desa di Kecamatan Tanjung Kemuning, 2012

| Nama Desa | Jumlah Rumah Tangga | Jumlah Penduduk (jiwa) |
|----------------------|---------------------|------------------------|
| (1) | (2) | (3) |
| Beriang Tinggi | 208 | 842 |
| Tanjung Bulan | 200 | 807 |
| Padang Leban | 282 | 1.140 |
| Tinggi Ari | 141 | 568 |
| Aur Ringit | 186 | 751 |
| Selika I | 94 | 382 |
| Pelajaran I | 104 | 422 |
| Sulauwangi | 122 | 491 |
| Padang Kedondong | 119 | 479 |
| Selika II | 87 | 353 |
| Pelajaran II | 70 | 284 |
| Padang Tinggi | 70 | 282 |
| Tanjung Kemuning I | 114 | 461 |
| Tanjung Kemuning II | 139 | 563 |
| Tanjung Kemuning III | 175 | 706 |
| Tanjung Aur I | 112 | 452 |
| Tanjung Aur II | 101 | 408 |
| Tanjung Iman I | 107 | 432 |
| Tanjung Iman II | 125 | 503 |
| Selika III | 135 | 545 |
| Jumlah | 2.691 | 10.870 |

Sumber : Badan Pusat Statistik Kabupaten Kaur

Tabel 3.4 Jumlah Penduduk Berdasarkan Jenis Kelamin dan Rasio Jenis Kelamin Menurut Desa di Kecamatan Tanjung Kemuning, 2012

| Nama Desa | Jenis Kelamin | | Rasio Jenis Kelamin |
|----------------------|---------------|--------------|---------------------|
| | Laki-laki | Perempuan | |
| (1) | (2) | (3) | (4) |
| Beriang Tinggi | 440 | 402 | 109,56 |
| Tanjung Bulan | 420 | 387 | 108,65 |
| Padang Leban | 557 | 583 | 95,70 |
| Tinggi Ari | 305 | 263 | 116,03 |
| Aur Ringit | 400 | 351 | 113,89 |
| Selika I | 193 | 189 | 102,19 |
| Pelajaran I | 218 | 204 | 106,94 |
| Sulauwangi | 240 | 251 | 95,89 |
| Padang Kedondong | 249 | 229 | 108,76 |
| Selika II | 194 | 159 | 121,70 |
| Pelajaran II | 129 | 154 | 83,80 |
| Padang Tinggi | 142 | 140 | 101,67 |
| Tanjung Kemuning I | 226 | 234 | 96,50 |
| Tanjung Kemuning II | 268 | 295 | 90,62 |
| Tanjung Kemuning III | 363 | 343 | 105,69 |
| Tanjung Aur I | 240 | 212 | 113,32 |
| Tanjung Aur II | 192 | 216 | 88,77 |
| Tanjung Iman I | 227 | 205 | 110,84 |
| Tanjung Iman II | 257 | 247 | 104,02 |
| Selika III | 269 | 276 | 97,32 |
| J u m l a h | 5.530 | 5.340 | 103,56 |

Sumber : Badan Pusat Statistik Kabupaten Kaur

Tabel 3.5 Jumlah Penduduk Berdasarkan Jenis Kelamin Menurut Kelompok Umur di Kecamatan Tanjung Kemuning, 2012

| Kelompok Umur | Jenis Kelamin | | Total |
|--------------------|---------------|--------------|---------------|
| | Laki-laki | Perempuan | |
| (1) | (2) | (3) | (4) |
| 0 – 4 | 581 | 581 | 1.162 |
| 5 – 9 | 580 | 561 | 1.141 |
| 10 – 14 | 556 | 529 | 1.085 |
| 15 – 19 | 477 | 428 | 905 |
| 20 – 24 | 419 | 419 | 838 |
| 25 – 29 | 507 | 499 | 1.006 |
| 30 – 34 | 499 | 479 | 978 |
| 35 – 39 | 435 | 429 | 864 |
| 40 – 44 | 369 | 346 | 716 |
| 45 – 49 | 315 | 294 | 609 |
| 50 – 54 | 259 | 236 | 495 |
| 55 – 59 | 165 | 149 | 314 |
| 60 – 64 | 138 | 131 | 269 |
| 65 – 69 | 87 | 98 | 185 |
| 70 – 74 | 72 | 77 | 149 |
| 75+ | 70 | 84 | 154 |
| J u m l a h | 5.530 | 5.340 | 10.870 |

Sumber : Badan Pusat Statistik Kabupaten Kaur

<http://kaurkab.bps.go.id>

Sosial

4

4. SOSIAL

1. Pendidikan

Bidang pendidikan meliputi jumlah fasilitas, jumlah tenaga pengajar dan jumlah murid. Pada tahun 2012 di Kecamatan Tanjung Kemuning terdapat 11 Sekolah Dasar (SD/MI), 4 Sekolah Lanjutan Tingkat Pertama (SMP/MTs), dan 3 Sekolah Lanjutan Tingkat Atas (SMA/MA/SMK).

Pada tahun yang sama jumlah murid SD, SLTP, dan SLTA masing-masing 1.501 murid, 705 murid, dan 709 murid. Untuk jumlah tenaga pengajar (guru) SD, SLTP, dan SLTA masing-masing adalah 104 guru, 53 guru, dan 27 guru.

Berdasarkan data di atas, dapat kita catat bahwa pada tingkat SD, rasio murid terhadap sekolah adalah 136,45 yang menyatakan bahwa rata-rata jumlah murid di setiap SD di Kecamatan Tanjung Kemuning adalah 136 murid. Sedangkan rasio murid terhadap guru mencapai 14,43 yang menyatakan setiap guru SD di Kecamatan Tanjung Kemuning rata-rata mengajar 14 murid. Pada tingkat SLTP, rasio murid terhadap sekolah adalah 176,25. Rata-rata jumlah murid di setiap SLTP di Kecamatan Tanjung Kemuning adalah 176 murid, sedangkan rasio murid terhadap guru adalah 13,30. Ini artinya bahwa setiap guru SMP di Kecamatan Tanjung Kemuning rata-rata mengajar 13 murid. Untuk tingkat SLTA, rasio murid terhadap sekolah adalah 236,33. Rasio murid terhadap guru adalah 26,26.

2. Kesehatan

Fasilitas kesehatan yang terdapat di Kecamatan Tanjung Kemuning pada tahun 2012 adalah 2 puskesmas, 3 puskesmas pembantu, 20 posyandu, dan 1 polindes. Untuk tenaga medis di kecamatan ini terdapat 2 dokter umum dan 15 bidan. Satu orang dokter harus melayani 5.435 penduduk. Jumlah akseptor aktif Keluarga Berencana (KB) tercatat 1.727.

3. Keagamaan

Keagamaan meliputi banyaknya penduduk pemeluk agama tertentu dan jumlah sarana ibadah. Hingga tahun 2012 di Kecamatan Tanjung Kemuning sebagian besar penduduknya memeluk agama Islam dengan kisaran persentase mencapai 99,96 persen. Untuk jumlah sarana ibadah di kecamatan ini tercatat memiliki 24 masjid.

4. Keamanan

Keamanan meliputi banyaknya pos keamanan lingkungan (pos kamling) dan jumlah personil pertahanan sipil (hansip). Pada tahun 2012, semua desa di Kecamatan Tanjung Kemuning sudah memiliki pos kamling lengkap dengan personil hansip secara keseluruhan. Hingga 2012, tercatat personil hansip di kecamatan ini adalah sebanyak 120 personil.

Tabel 4.1 Banyaknya Fasilitas Pendidikan Menurut Tingkat Pendidikan di Kecamatan Tanjung Kemuning, 2012

| Tingkat Pendidikan | Jumlah |
|--------------------|--------|
| (1) | (2) |
| TK Sederajat | - |
| SD Sederajat | 11 |
| SLTP Sederajat | 4 |
| SLTA Sederajat | 3 |

Sumber : Dinas Pendidikan dan Kebudayaan Kabupaten Kaur

<http://kaurkab.bps.go.id>

Tabel 4.2 Banyaknya Sekolah Dasar/Madrasah Ibtidaiyah Menurut Desa di Kecamatan Tanjung Kemuning, 2012

| Nama Desa | SD/MI | | Total |
|----------------------|-----------|----------|-----------|
| | Negeri | Swasta | |
| (1) | (2) | (3) | (4) |
| Beriang Tinggi | 1 | - | 1 |
| Tanjung Bulan | 1 | - | 1 |
| Padang Leban | 1 | - | 1 |
| Tinggi Ari | 1 | - | 1 |
| Aur Ringit | 1 | - | 1 |
| Selika I | - | - | - |
| Pelajaran I | 1 | - | 1 |
| Sulauwangi | - | - | - |
| Padang Kedondong | - | - | - |
| Selika II | 1 | - | 1 |
| Pelajaran II | - | - | - |
| Padang Tinggi | 1 | - | 1 |
| Tanjung Kemuning I | 1 | - | 1 |
| Tanjung Kemuning II | - | - | - |
| Tanjung Kemuning III | - | - | - |
| Tanjung Aur I | 1 | - | 1 |
| Tanjung Aur II | - | - | - |
| Tanjung Iman I | 1 | - | 1 |
| Tanjung Iman II | - | - | - |
| Selika III | - | - | - |
| J u m l a h | 11 | - | 11 |

Sumber : Dinas Pendidikan dan Kebudayaan Kabupaten Kaur

Tabel 4.3 Banyaknya Sekolah Menengah Pertama/Madrasah Tsanawiyah Menurut Desa di Kecamatan Tanjung Kemuning, 2012

| Nama Desa | SMP/MTs | | Total |
|----------------------|----------|----------|----------|
| | Negeri | Swasta | |
| (1) | (2) | (3) | (4) |
| Beriang Tinggi | - | - | - |
| Tanjung Bulan | - | - | - |
| Padang Leban | 1 | - | 1 |
| Tinggi Ari | - | - | - |
| Aur Ringit | - | - | - |
| Selika I | - | - | - |
| Pelajaran I | - | - | - |
| Sulauwangi | 1 | - | 1 |
| Padang Kedondong | - | - | - |
| Selika II | - | - | - |
| Pelajaran II | - | - | - |
| Padang Tinggi | - | - | - |
| Tanjung Kemuning I | 1 | 1 | 2 |
| Tanjung Kemuning II | - | - | 1 |
| Tanjung Kemuning III | - | - | - |
| Tanjung Aur I | - | - | - |
| Tanjung Aur II | - | - | - |
| Tanjung Iman I | - | - | - |
| Tanjung Iman II | - | - | - |
| Selika III | - | - | - |
| J u m l a h | 3 | 1 | 4 |

Sumber : Dinas Pendidikan dan Kebudayaan Kabupaten Kaur

Tabel 4.4 Banyaknya Sekolah Lanjutan Tingkat Atas Menurut Desa di Kecamatan Tanjung Kemuning, 2012

| Nama Desa | SMA/SMK/MA | | Total |
|----------------------|------------|----------|----------|
| | Negeri | Swasta | |
| (1) | (2) | (3) | (4) |
| Beriang Tinggi | - | - | - |
| Tanjung Bulan | - | - | - |
| Padang Leban | - | 1 | 1 |
| Tinggi Ari | - | - | - |
| Aur Ringit | - | - | - |
| Selika I | - | - | - |
| Pelajaran I | - | - | - |
| Sulauwangi | - | - | - |
| Padang Kedondong | - | - | - |
| Selika II | - | - | - |
| Pelajaran II | - | - | - |
| Padang Tinggi | - | - | - |
| Tanjung Kemuning I | 1 | - | 1 |
| Tanjung Kemuning II | 1 | - | 1 |
| Tanjung Kemuning III | - | - | - |
| Tanjung Aur I | - | - | - |
| Tanjung Aur II | - | - | - |
| Tanjung Iman I | - | - | - |
| Tanjung Iman II | - | - | - |
| Selika III | - | - | - |
| J u m l a h | 2 | 1 | 3 |

Sumber : Dinas Pendidikan dan Kebudayaan Kabupaten Kaur

Tabel 4.5 Banyaknya Jumlah Murid dan Guru Menurut Tingkat Pendidikan di Kecamatan Tanjung Kemuning, 2012

| Tingkat Pendidikan | Jumlah Murid | | | Jumlah Guru | | |
|--------------------|--------------|-----|-------|-------------|-----|-------|
| | L | P | Total | L | P | Total |
| (1) | (2) | (3) | (4) | (5) | (6) | (7) |
| SD/MI | 740 | 761 | 1501 | 62 | 42 | 104 |
| SMP/MTs | 386 | 319 | 705 | 25 | 28 | 53 |
| SMA/SMK/MA | 347 | 362 | 709 | 9 | 18 | 27 |

Sumber : Dinas Pendidikan dan Kebudayaan Kabupaten Kaur

<http://kaurkab.bps.go.id>

Tabel 4.6 Banyaknya Sarana Kesehatan Menurut Jenis di Kecamatan Tanjung Kemuning, 2012

| Sarana Kesehatan | Jumlah |
|--------------------|--------|
| (1) | (2) |
| Rumah Sakit | - |
| Puskesmas | 2 |
| Puskesmas Pembantu | 3 |
| Puskesmas Keliling | - |
| Posyandu | 20 |
| Apotek | - |
| Poskesdes | - |
| Polindes | 1 |

Sumber : Dinas Kesehatan Kabupaten Kaur

Tabel 4.7 Banyaknya Sarana Kesehatan Menurut Desa di Kecamatan Tanjung Kemuning, 2012

| Nama Desa | Rumah Sakit | Puskesmas | Pustu | Polindes | Poskesdes |
|----------------------|-------------|-----------|----------|----------|-----------|
| (1) | (2) | (3) | (4) | (5) | (6) |
| Beriang Tinggi | - | 1 | - | - | - |
| Tanjung Bulan | - | - | 1 | - | - |
| Padang Leban | - | - | 1 | - | - |
| Tinggi Ari | - | - | - | - | - |
| Aur Ringit | - | - | - | - | - |
| Selika I | - | - | - | - | - |
| Pelajaran I | - | - | - | - | - |
| Sulauwangi | - | - | - | - | - |
| Padang Kedondong | - | - | - | - | - |
| Selika II | - | - | - | - | - |
| Pelajaran II | - | - | - | - | - |
| Padang Tinggi | - | - | - | - | - |
| Tanjung Kemuning I | - | - | - | - | - |
| Tanjung Kemuning II | - | - | - | 1 | - |
| Tanjung Kemuning III | - | 1 | - | - | - |
| Tanjung Aur I | - | - | - | - | - |
| Tanjung Aur II | - | - | - | - | - |
| Tanjung Iman I | - | - | 1 | - | - |
| Tanjung Iman II | - | - | - | - | - |
| Selika III | - | - | - | - | - |
| J u m l a h | - | 2 | 3 | 1 | - |

Sumber : Dinas Kesehatan Kabupaten Kaur

Tabel 4.8 Banyaknya Tenaga Kesehatan Berdasarkan SK Penempatan Menurut Desa di Kecamatan Tanjung Kemuning, 2012

| Nama Desa | Dokter | Bidan | Dukun Bersalin |
|----------------------|----------|-----------|----------------|
| (1) | (2) | (3) | (4) |
| Beriang Tinggi | 1 | - | - |
| Tanjung Bulan | - | - | - |
| Padang Leban | - | - | - |
| Tinggi Ari | - | - | - |
| Aur Ringit | - | - | - |
| Selika I | - | - | - |
| Pelajaran I | - | - | - |
| Sulauwangi | - | - | - |
| Padang Kedondong | - | - | - |
| Selika II | - | - | - |
| Pelajaran II | - | - | - |
| Padang Tinggi | - | - | - |
| Tanjung Kemuning I | - | - | - |
| Tanjung Kemuning II | - | - | - |
| Tanjung Kemuning III | 1 | - | - |
| Tanjung Aur I | - | - | - |
| Tanjung Aur II | - | - | - |
| Tanjung Iman I | - | - | - |
| Tanjung Iman II | - | - | - |
| Selika III | - | - | - |
| J u m l a h | 2 | 15 | - |

Sumber : Dinas Kesehatan Kabupaten Kaur

Tabel 4.9 Banyaknya Tenaga Kesehatan Berdasarkan Tempat Tinggal Menurut Desa di Kecamatan Tanjung Kemuning, 2012

| Nama Desa | Dokter | Bidan | Dukun Bersalin |
|----------------------|----------|----------|----------------|
| (1) | (2) | (3) | (4) |
| Beriang Tinggi | - | - | - |
| Tanjung Bulan | - | - | - |
| Padang Leban | - | - | - |
| Tinggi Ari | - | - | - |
| Aur Ringit | - | - | - |
| Selika I | - | - | - |
| Pelajaran I | - | - | - |
| Sulauwangi | - | - | - |
| Padang Kedondong | - | - | - |
| Selika II | - | - | - |
| Pelajaran II | - | - | - |
| Padang Tinggi | - | - | - |
| Tanjung Kemuning I | - | - | - |
| Tanjung Kemuning II | - | - | - |
| Tanjung Kemuning III | - | - | - |
| Tanjung Aur I | - | - | - |
| Tanjung Aur II | - | - | - |
| Tanjung Iman I | - | - | - |
| Tanjung Iman II | - | - | - |
| Selika III | - | - | - |
| J u m l a h | - | - | 6 |

Sumber : Dinas Kesehatan Kabupaten Kaur

Tabel 4.10 Banyaknya Kasus Penyakit Menular yang Diamati di Kecamatan Tanjung Kemuning, 2009-2012

| Jenis Penyakit | Tahun | | | |
|-----------------------|----------|----------|------------|----------|
| | 2009 | 2010 | 2011 | 2012 |
| (1) | (2) | (3) | (4) | (5) |
| Diare | - | - | 26 | - |
| TBC (+) | - | - | 8 | - |
| Malaria (+) | - | - | 5 | 5 |
| Demam Berdarah Dengue | - | - | - | - |
| Pneumonia | - | - | 97 | - |
| Malaria Epidemis | - | - | 241 | - |
| J u m l a h | - | - | 377 | 5 |

Sumber : Dinas Kesehatan Kabupaten Kaur

Tabel 4.11 Banyaknya Peserta KB Aktif dan Alat Kontrasepsi yang Digunakan di Kecamatan Tanjung Kemuning, 2009-2012

| Alat Kontrasepsi | Tahun | | | |
|--------------------|-------|------|--------------|--------------|
| | 2009 | 2010 | 2011 | 2012 |
| (1) | (2) | (3) | (4) | (5) |
| IUD | - | - | 45 | 2.537 |
| Pil | - | - | 660 | 600 |
| Kondom | - | - | 75 | 30 |
| Suntik | - | - | 1.053 | 802 |
| Lainnya | - | - | 367 | 210 |
| J u m l a h | - | - | 2.200 | 1.727 |

Sumber : Badan Koordinasi Keluarga Berencana Kabupaten Kaur

Tabel 4.12 Banyaknya Peserta KB Baru dan Alat Kontrasepsi yang Digunakan di Kecamatan Tanjung Kemuning, 2009-2012

| Alat Kontrasepsi | Tahun | | | |
|------------------|-------|------|-----------|------|
| | 2009 | 2010 | 2011 | 2012 |
| (1) | (2) | (3) | (4) | (5) |
| IUD | - | - | 6 | - |
| Pil | - | - | 113 | - |
| Kondom | - | - | 107 | - |
| Suntik | - | - | 162 | - |
| Lainnya | - | - | 81 | - |
| Jumlah | - | - | 79 | - |

Sumber : Badan Koordinasi Keluarga Berencana Kabupaten Kaur

Tabel 4.13 Banyaknya Sarana Ibadah Menurut Desa di Kecamatan Tanjung Kemuning, 2012

| Nama Desa | Masjid | Mushola | Gereja | Pura |
|----------------------|-----------|----------|----------|----------|
| (1) | (2) | (3) | (4) | (5) |
| Beriang Tinggi | 2 | - | - | - |
| Tanjung Bulan | 1 | - | - | - |
| Padang Leban | 2 | - | - | - |
| Tinggi Ari | 1 | - | - | - |
| Aur Ringit | 1 | - | - | - |
| Selika I | 1 | - | - | - |
| Pelajaran I | 1 | - | - | - |
| Sulauwangi | 1 | - | - | - |
| Padang Kedondong | 1 | - | - | - |
| Selika II | 1 | - | - | - |
| Pelajaran II | 1 | - | - | - |
| Padang Tinggi | 1 | - | - | - |
| Tanjung Kemuning I | 2 | - | - | - |
| Tanjung Kemuning II | 2 | - | - | - |
| Tanjung Kemuning III | 1 | - | - | - |
| Tanjung Aur I | 1 | - | - | - |
| Tanjung Aur II | 1 | - | - | - |
| Tanjung Iman I | 1 | - | - | - |
| Tanjung Iman II | 1 | - | - | - |
| Selika III | 1 | - | - | - |
| J u m l a h | 24 | - | - | - |

Sumber : Kantor Kementerian Agama Kabupaten Kaur

Tabel 4.14 Banyaknya Pos Kamling dan Personil Hansip Menurut Desa di Kecamatan Tanjung Kemuning, 2012

| Nama Desa | Pos Kamling | Personil Hansip |
|----------------------|-------------|-----------------|
| (1) | (2) | (3) |
| Beriang Tinggi | 1 | 6 |
| Tanjung Bulan | 1 | 6 |
| Padang Leban | 1 | 6 |
| Tinggi Ari | 1 | 6 |
| Aur Ringit | 1 | 6 |
| Selika I | 1 | 6 |
| Pelajaran I | 1 | 6 |
| Sulauwangi | 1 | 6 |
| Padang Kedondong | 1 | 6 |
| Selika II | 1 | 6 |
| Pelajaran II | 1 | 6 |
| Padang Tinggi | 1 | 6 |
| Tanjung Kemuning I | 1 | 6 |
| Tanjung Kemuning II | 1 | 6 |
| Tanjung Kemuning III | 1 | 6 |
| Tanjung Aur I | 1 | 6 |
| Tanjung Aur II | 1 | 6 |
| Tanjung Iman I | 1 | 6 |
| Tanjung Iman II | 1 | 6 |
| Selika III | 1 | 6 |
| J u m l a h | 20 | 120 |

Sumber : Kantor Kecamatan Tanjung Kemuning

<http://kaurk2b.bps.go.id>

Pertanian

5

5. PERTANIAN

1. Tanaman Padi dan Palawija

Luas panen padi sawah dan padi ladang pada tahun 2012 sebesar 763,00 hektar mengalami penurunan 13,36 persen dibanding tahun 2011 yang besarnya mencapai 880,69 hektar. Terjadinya penurunan luas panen padi sawah dan padi ladang tersebut berpengaruh terhadap produksi padi dari 3.152,10 ton menjadi 3.593,47 ton. Produktifitas padi sawah dan padi ladang di Kecamatan Tanjung Kemuning pada tahun 2012 masing-masing mencapai 4,20 ton per hektar dan 2,70 ton per hektar.

Untuk tanaman palawija di Kecamatan Tanjung Kemuning produksinya masih didominasi oleh tanaman jagung yang besar produksinya mencapai 303,60 ton selama tahun 2012, diikuti produksi ubi kayu 129,00 ton, kacang tanah 54,00 ton, kedelai 42,00 ton, ubi jalar 27,60 ton dan kacang hijau 10,00 ton.

2. Hortikultura

Produksi tanaman sayuran selama 2012 di Kecamatan Tanjung Kemuning didominasi oleh tanaman kacang panjang dengan produksi sekitar 60400 ton. Produksi sayuran lain adalah cabe 205,00 ton, tomat 402,00 ton, terung 160,00 ton, ketimun 554,00 ton dan kangkung 200,00 ton.

3. Perkebunan

Pada subsektor perkebunan, kelapa sawit masih merupakan produk unggulan di Kecamatan Tanjung Kemuning dengan produksi 1.004,00 ton, karet 110,00 ton, kopi 114,95 ton, cengkeh 5,94 ton, kakao 27,60 ton, kelapa 52,00 ton, lada 16,50 ton dan pinang ,95 ton.

4. Peternakan

Pada subsektor peternakan tercatat populasi sapi potong 363 ekor, kerbau 743 ekor, kambing 1.234 ekor, dan ayam kampung sekitar 4.510 ekor.

5. Perikanan

Subsektor perikanan di Kecamatan Tanjung Kemuning potensinya pada perikanan tangkap laut dan budidaya darat. Berdasarkan data dari Dinas Kelautan dan Perikanan Kabupaten Kaur Tanjung Kemuning lahan usaha perikanan darat pada tahun 2012 tercatat 340,00 hektar dengan produksi mencapai 197,82 ton.

<http://kaurkab.bps.go.id>

Tabel 5.1 Luas Panen Padi Sawah dan Padi Ladang di Kecamatan Tanjung Kemuning (Hektar), 2008-2012

| Tahun | Padi Sawah | Padi Ladang | Jumlah |
|-------|------------|-------------|--------|
| (1) | (2) | (3) | (4) |
| 2008 | - | - | - |
| 2009 | 785,08 | 81,99 | 867,08 |
| 2010 | 898,86 | 26,74 | 925,60 |
| 2011 | 852,65 | 28,04 | 880,69 |
| 2012 | 728,00 | 35,00 | 763,00 |

Sumber : Dinas Pertanian, Perkebunan, dan Peternakan Kabupaten Kaur

<http://kaurkab.bps.go.id>

Tabel 5.2 Produksi Padi Sawah dan Padi Ladang di Kecamatan Tanjung Kemuning (Ton), 2008-2012

| Tahun | Padi Sawah | Padi Ladang | Jumlah |
|-------|------------|-------------|----------|
| (1) | (2) | (3) | (4) |
| 2008 | - | - | - |
| 2009 | 3.297,35 | 172,18 | 3.469,54 |
| 2010 | 3.627,84 | 56,82 | 3.684,66 |
| 2011 | 3.510,16 | 83,31 | 3.593,47 |
| 2012 | 3.057,60 | 94,50 | 3.152,10 |

Sumber : Dinas Pertanian, Perkebunan, dan Peternakan Kabupaten Kaur

<http://kaurkab.bps.go.id>

Tabel 5.3 Luas Panen Palawija di Kecamatan Tanjung Kemuning (Hektar), 2010-2012

| Palawija | Luas Panen (Hektar) | | |
|--------------|---------------------|--------|-------|
| | 2010 | 2011 | 2012 |
| (1) | (2) | (3) | (4) |
| Jagung | 119,20 | 129,07 | 66,00 |
| Ubi Kayu | 18,51 | 20,17 | 15,00 |
| Ubi Jalar | 4,48 | 4,23 | 3,00 |
| Kacang Tanah | 91,17 | 82,74 | 45,00 |
| Kedelai | 28,76 | 37,11 | 35,00 |
| Kacang Hijau | 6,75 | 6,70 | 10,00 |

Sumber : Dinas Pertanian, Perkebunan, dan Peternakan Kabupaten Kaur

Tabel 5.4 Produksi Palawija di Kecamatan Tanjung Kemuning (Ton), 2010-2012

| Palawija | Produksi (Ton) | | |
|--------------|----------------|--------|--------|
| | 2010 | 2011 | 2012 |
| (1) | (2) | (3) | (4) |
| Jagung | 431,85 | 431,85 | 303,60 |
| Ubi Kayu | 218,51 | 237,88 | 129,00 |
| Ubi Jalar | 43,05 | 40,89 | 27,60 |
| Kacang Tanah | 94,02 | 83,65 | 54,00 |
| Kedelai | 29,45 | 37,47 | 42,00 |
| KacangHijau | 6,54 | 6,60 | 10,00 |

Sumber : Dinas Pertanian, Perkebunan, dan Peternakan Kabupaten Kaur

Tabel 5.5 Luas Panen Sayur-sayuran di Kecamatan Tanjung Kemuning (Hektar), 2010-2012

| Jenis Sayuran | Luas Panen (Hektar) | | |
|----------------|---------------------|------|------|
| | 2010 | 2011 | 2012 |
| (1) | (2) | (3) | (4) |
| Kacang Panjang | - | - | 8,00 |
| Cabe | - | - | 6,00 |
| Tomat | - | - | 4,00 |
| Terung | - | - | 3,00 |
| Ketimun | - | - | 5,00 |
| Kangkung | - | - | 1,00 |
| Bayam | - | - | - |
| Lainnya | - | - | - |

Sumber : Dinas Pertanian, Perkebunan, dan Peternakan Kabupaten Kaur

Tabel 5.6 Produksi Sayur-sayuran di Kecamatan Tanjung Kemuning (Ton), 2010-2012

| Jenis Sayuran | Produksi (Ton) | | |
|----------------|----------------|------|--------|
| | 2010 | 2011 | 2012 |
| (1) | (2) | (3) | (4) |
| Kacang Panjang | - | - | 604,00 |
| Cabe | - | - | 205,00 |
| Tomat | - | - | 402,00 |
| Terung | - | - | 160,00 |
| Ketimun | - | - | 554,00 |
| Kangkung | - | - | 200,00 |
| Bayam | - | - | - |
| Lainnya | - | - | - |

Sumber : Dinas Pertanian, Perkebunan, dan Peternakan Kabupaten Kaur

Tabel 5.7 Luas Panen Buah-buahan di Kecamatan Tanjung Kemuning (Hektar), 2010-2012

| Jenis Buah-buahan | Luas Panen (Hektar) | | |
|-------------------|---------------------|------|------|
| | 2010 | 2011 | 2012 |
| (1) | (2) | (3) | (4) |
| Mangga | - | - | - |
| Durian | - | - | - |
| Jeruk | - | - | - |
| Pisang | - | - | - |
| Pepaya | - | - | - |
| Nenas | - | - | - |
| Adpokat | - | - | - |
| Sawo | - | - | - |
| Rambutan | - | - | - |
| Salak | - | - | - |
| Lainnya | - | - | - |

Sumber : Dinas Pertanian, Perkebunan, dan Peternakan Kabupaten Kaur

Tabel 5.8 Produksi Panen Buah-buahan di Kecamatan Tanjung Kemuning (Ton), 2010-2012

| Jenis Buah-buahan | Produksi (Ton) | | |
|-------------------|----------------|------|------|
| | 2010 | 2011 | 2012 |
| (1) | (2) | (3) | (4) |
| Mangga | - | - | - |
| Durian | - | - | - |
| Jeruk | - | - | - |
| Pisang | - | - | - |
| Pepaya | - | - | - |
| Nenas | - | - | - |
| Adpokat | - | - | - |
| Sawo | - | - | - |
| Rambutan | - | - | - |
| Salak | - | - | - |
| Lainnya | - | - | - |

Sumber : Dinas Pertanian, Perkebunan, dan Peternakan Kabupaten Kaur

Tabel 5.9 Luas Panen Komoditas Perkebunan di Kecamatan Tanjung Kemuning (Hektar), 2010-2012

| Komoditas | Luas Panen (Hektar) | | |
|--------------|------------------------|------|------|
| | 2010 | 2011 | 2012 |
| (1) | (2) | (3) | (4) |
| Karet | - | - | - |
| Kelapa | - | - | - |
| Kelapa Sawit | - | - | - |
| Kopi | - | - | - |
| Lada | - | - | - |
| Coklat | - | - | - |
| Cengkeh | - | - | - |
| Pinang | - | - | - |

Sumber : Dinas Pertanian, Perkebunan, dan Peternakan Kabupaten Kaur

Tabel 5.10 Produksi Komoditas Perkebunan di Kecamatan Tanjung Kemuning (Ton), 2010-2012

| Komoditas | Produksi (Ton) | | |
|--------------|----------------|----------|----------|
| | 2010 | 2011 | 2012 |
| (1) | (2) | (3) | (4) |
| Karet | 84,92 | 109,75 | 110,00 |
| Kelapa | 104,00 | 112,25 | 52,00 |
| Kelapa Sawit | 7.914,15 | 8.196,31 | 1.004,00 |
| Kopi | 91,11 | 92,83 | 114,95 |
| Lada | 69,26 | 6,19 | 16,50 |
| Coklat | 80,02 | 84,68 | 27,60 |
| Cengkeh | 6,74 | 6,00 | 5,94 |
| Pinang | 8,82 | 3,97 | 4,95 |

Sumber : Dinas Pertanian, Perkebunan, dan Peternakan Kabupaten Kaur

Tabel 5.11 Populasi Ternak di Kecamatan Tanjung Kemuning (Ekor), 2010-2012

| Jenis Ternak | Populasi (Ekor) | | |
|---------------|-----------------|-------|------|
| | 2010 | 2011 | 2012 |
| (1) | (2) | (3) | (4) |
| Sapi Perah | - | - | - |
| Sapi Potong | - | 363 | - |
| Kerbau | - | 743 | - |
| Kuda | - | - | - |
| Kambing | - | 1.234 | - |
| Domba | - | - | - |
| Ayam Kampung | - | 4.510 | - |
| Ayam Petelur | - | - | - |
| Ayam Pedaging | - | - | - |
| Itik | - | 2.000 | - |

Sumber : Dinas Pertanian, Perkebunan, dan Peternakan Kabupaten Kaur

Tabel 5.12 Luas Usaha Budidaya Perikanan Darat di Kecamatan Tanjung Kemuning (Hektar), 2010-2012

| Jenis Usaha | Luas Usaha (Hektar) | | |
|--------------------|---------------------|----------|---------------|
| | 2010 | 2011 | 2012 |
| (1) | (2) | (3) | (4) |
| Kolam | - | - | 59,00 |
| Tebat Tekhnis | - | - | 266,00 |
| Perikanan Sawah | - | - | 15,00 |
| Perairan Umum | - | - | - |
| Tambak | - | - | - |
| Lainnya | - | - | - |
| J u m l a h | - | - | 340,00 |

Sumber : Dinas Kelautan dan Perikanan Kabupaten Kaur

Tabel 5.13 Produksi dan Nilai Usaha Budidaya Perikanan Darat di Kecamatan Tanjung Kemuning, 2010-2012

| Jenis Usaha | 2011 | | 2012 | |
|-----------------|----------------|-----------------|----------------|-----------------|
| | Produksi (Ton) | Nilai (Juta Rp) | Produksi (Ton) | Nilai (Juta Rp) |
| (1) | (2) | (3) | (4) | |
| Kolam | 253,23 | - | 197,82 | - |
| Tebat Tekhnis | - | - | - | - |
| Perikanan Sawah | - | - | - | - |
| Perairan Umum | - | - | - | - |
| Tambak | - | - | - | - |
| Lainnya | - | - | - | - |
| Jumlah | 253,23 | - | 197,82 | - |

Sumber : Dinas Kelautan dan Perikanan Kabupaten Kaur

<http://kaurkub.bps.go.id>

Keuangan

6

6. KEUANGAN

Sektor keuangan, persewaan, dan jasa perusahaan dan sektor perdagangan, hotel, dan restoran di Kecamatan Tanjung Kemuning belum mengalami perkembangan yang sangat berarti. Hal ini dapat kita lihat dari jumlah sarana penunjang keuangan seperti koperasi, pasar, akomodasi dan hotel, dan lain sebagainya yang masih sangat terbatas.

Koperasi terdiri atas Koperasi Unit Desa (KUD) dan koperasi lainnya. Hingga akhir tahun 2012 di Kecamatan Tanjung Kemuning tercatat 2 koperasi simpan pinjam. Sedangkan Koperasi Unit Desa (KUD) dimaksudkan pemerintah untuk membantu pertumbuhan ekonomi di wilayah setempat belum ada.

Mengingat kondisi lahannya yang sebagian besar digunakan sebagai lahan pertanian dan mata pencaharian penduduknya yang mengandalkan subsektor perkebunan dan perikanan membuat sektor keuangan, persewaan, dan jasa perusahaan dan sektor perdagangan, hotel, dan restoran di kecamatan ini masih membutuhkan waktu yang relatif lama untuk tumbuh.

Tabel 6.1 Banyaknya Koperasi Berdasarkan Desa di Kecamatan Tanjung Kemuning, 2012

| Nama Desa | KUD | Koperasi Lainnya |
|----------------------|----------|------------------|
| (1) | (2) | (3) |
| Beriang Tinggi | - | 1 |
| Tanjung Bulan | - | - |
| Padang Leban | - | - |
| Tinggi Ari | - | - |
| Aur Ringit | - | - |
| Selika I | - | - |
| Pelajaran I | - | - |
| Sulauwangi | - | - |
| Padang Kedondong | - | - |
| Selika II | - | - |
| Pelajaran II | - | - |
| Padang Tinggi | - | - |
| Tanjung Kemuning I | - | - |
| Tanjung Kemuning II | - | - |
| Tanjung Kemuning III | - | 1 |
| Tanjung Aur I | - | - |
| Tanjung Aur II | - | - |
| Tanjung Iman I | - | - |
| Tanjung Iman II | - | - |
| Selika III | - | - |
| J u m l a h | - | 2 |

Sumber : Kantor Kecamatan Tanjung Kemuning

Tabel 6.2 Banyaknya Akomodasi Menurut Desa di Kecamatan Tanjung Kemuning, 2012

| Nama Desa | Jenis Akomodasi | |
|----------------------|-----------------|----------|
| | Rumah makan | Hotel |
| (1) | (2) | (3) |
| Beriang Tinggi | 1 | - |
| Tanjung Bulan | - | - |
| Padang Leban | 20 | - |
| Tinggi Ari | - | - |
| Aur Ringit | - | - |
| Selika I | - | - |
| Pelajaran I | - | - |
| Sulauwangi | 3 | - |
| Padang Kedondong | 7 | - |
| Selika II | - | - |
| Pelajaran II | - | - |
| Padang Tinggi | - | - |
| Tanjung Kemuning I | - | - |
| Tanjung Kemuning II | - | - |
| Tanjung Kemuning III | 7 | - |
| Tanjung Aur I | - | - |
| Tanjung Aur II | - | - |
| Tanjung Iman I | - | - |
| Tanjung Iman II | 4 | - |
| Selika III | - | - |
| J u m l a h | 42 | - |

Sumber : Kantor Kecamatan Tanjung Kemuning

Tabel 6.3 Banyaknya Pasar dan Fasilitas Perdagangan Menurut Desa di Kecamatan Tanjung Kemuning, 2012

| Nama Desa | Jenis Pasar | | Toko/Warung Kelontong |
|----------------------|-------------------|--------------|-----------------------|
| | Pasar Tradisional | Pasar Modern | |
| (1) | (2) | (3) | (4) |
| Beriang Tinggi | - | - | 9 |
| Tanjung Bulan | - | - | 4 |
| Padang Leban | - | - | - |
| Tinggi Ari | - | - | 7 |
| Aur Ringit | - | - | 6 |
| Selika I | - | - | 2 |
| Pelajaran I | - | - | 3 |
| Sulauwangi | - | - | 6 |
| Padang Kedondong | - | - | 6 |
| Selika II | - | - | 3 |
| Pelajaran II | - | - | 2 |
| Padang Tinggi | - | - | 3 |
| Tanjung Kemuning I | - | - | 5 |
| Tanjung Kemuning II | - | - | 4 |
| Tanjung Kemuning III | - | - | 9 |
| Tanjung Aur I | - | - | 6 |
| Tanjung Aur II | - | - | 5 |
| Tanjung Iman I | - | - | 3 |
| Tanjung Iman II | - | - | 2 |
| Selika III | - | - | 2 |
| J u m l a h | - | - | 87 |

Sumber : Kantor Kecamatan Tanjung Kemuning

<http://kaurkab.bps.go.id>

Listrik

7

7. LISTRIK

Dalam era yang serba elektronik ini, listrik merupakan kebutuhan pokok dalam mengembangkan ekonomi masyarakat di suatu wilayah. Keunggulan listrik dibanding energi lain adalah listrik sangat mudah dikonversikan ke dalam bentuk energi lain, mudah disalurkan, dan dapat disimpan. Oleh sebab itu tenaga listrik adalah salah satu bagian dari system energi, yang memegang peranan penting dalam pembangunan ekonomi suatu negara. Bahkan sangat sering, angka konsumsi listrik per kapita digunakan pula sebagai salah satu angka yang menunjukkan tingkat kemakmuran suatu wilayah.

Pada pertengahan tahun 2012, jumlah rumah tangga di Kecamatan Tanjung Kemuning diperkirakan mencapai 2.691 rumah tangga. Pendataan Potensi Desa (Podes) yang dilaksanakan Badan Pusat Statistik pada tahun 2011 menunjukkan sekitar 2.558 atau 96,25 persen rumah tangga sudah menikmati listrik PLN dan non PLN. Rumah tangga pengguna listrik PLN mencapai 1.123 rumah tangga dan non PLN mencapai 1.435 rumah tangga. Masih sekitar 100 atau 3,75 persen rumah tangga di Kecamatan Tanjung Kemuning belum menikmati listrik.

Tabel 7.1 Banyaknya Rumah Tangga Pemakai Listrik di Berdasarkan Rincian Desa di Kecamatan Tanjung Kemuning, 2012

| Nama Desa | Jenis | |
|----------------------|--------------|-----------------|
| | Listrik PLN | Listrik Non PLN |
| (1) | (2) | (3) |
| Beriang Tinggi | 26 | 129 |
| Tanjung Bulan | 61 | 120 |
| Padang Leban | 212 | 143 |
| Tinggi Ari | 39 | 129 |
| Aur Ringit | 180 | 23 |
| Selika I | 30 | 66 |
| Pelajaran I | 40 | 63 |
| Sulauwangi | - | 2 |
| Padang Kedondong | 38 | 26 |
| Selika II | 35 | 59 |
| Pelajaran II | 26 | 49 |
| Padang Tinggi | 14 | 62 |
| Tanjung Kemuning I | 36 | 62 |
| Tanjung Kemuning II | 57 | 81 |
| Tanjung Kemuning III | 120 | 54 |
| Tanjung Aur I | 78 | 32 |
| Tanjung Aur II | 43 | 74 |
| Tanjung Iman I | 23 | 61 |
| Tanjung Iman II | 21 | 114 |
| Selika III | 44 | 86 |
| J u m l a h | 1.123 | 1.435 |

Sumber : Potensi Desa, Badan Pusat Statistik Kabupaten Kaur