


# STATISTIK DAERAH KECAMATAN CISOKA 2014



**Badan Pusat Statistik Kabupaten Tangerang**



## DAFTAR ISI

Kata sambutan ... ii

Tim Penyusun ... iv

Geografi dan Iklim ... 2

Pemerintahan ... 7

Pendidikan ... 9

Industri ... 22

Perhubungan ... 18

Kata Pengantar ... iii

Selayang Pandang ... 1

Penduduk ... 5

Ketenagakerjaan ... 8

Kesehatan ... 11

Pertanian ... 15

Telekomunikasi ... 19

## KATA SAMBUTAN



**D**engan memanjatkan puji syukur kehadiran Tuhan Yang Maha Kuasa, saya menyambut baik penerbitan publikasi Statistik Daerah yang dilakukan oleh Koordinator Statistik Kecamatan. Penyusunan publikasi Statistik Daerah ini merupakan inovasi dan pengembangan kegiatan perstatistikan serta penyebarluasan informasi sebagai salah satu upaya untuk mewujudkan visi BPS sebagai “Pelopor Data Statistik Terpercaya Untuk Semua”.

Penerbitan publikasi Statistik Daerah dimaksudkan untuk melengkapi ragam publikasi statistik yang telah tersedia di kecamatan seperti Kecamatan Dalam Angka (KCDA) yang telah terbit secara. Buku ini menyajikan indikator-indikator terpilih yang menggambarkan tentang kondisi kecamatan dalam bentuk tampilan uraian deskriptif sederhana.

Saya berharap, publikasi Statistik Daerah ini mampu memberikan informasi secara cepat dan tepat kepada pemerintah kecamatan dan masyarakat yang dapat digunakan sebagai dasar perencanaan, monitoring dan evaluasi mengenai perkembangan pembangunan di berbagai sektor serta membantu para pengguna data lainnya dalam memahami kondisi umum kecamatan.

Akhirnya, saya mengucapkan terima kasih dan penghargaan setinggi-tingginya kepada semua pihak yang telah berpartisipasi dalam penerbitan publikasi ini, dan semoga Tuhan Yang Maha Kuasa senantiasa meridhoi usaha kita.

BPS Kab. Tangerang

Kepala,

Ir. Budi Supriyanto



**P**ublikasi **Statistik Daerah Kecamatan Cisoka 2014** diterbitkan oleh Badan Pusat Statistik Kabupaten Tangerang berisi berbagai data dan informasi terpilih seputar Kecamatan Cisoka yang dianalisis secara sederhana untuk membantu pengguna data memahami perkembangan pembangunan serta potensi yang ada di Kecamatan Cisoka.

Publikasi ini merupakan pelengkap publikasi-publikasi statistik yang sudah terbit secara rutin setiap tahun.

Penyajian analisis deskriptif yang diperjelas dengan grafik dan tabel adalah ciri khas dari publikasi Statistik Daerah.

Sebagai salah satu bahan rujukan/kajian dalam perencanaan dan evaluasi kegiatan pembangunan kedepan yang lebih baik, materi yang disajikan dalam Statistik Daerah Kecamatan Cisoka 2014 memuat berbagai informasi/indikator terpilih yang

terkait dengan pembangunan di berbagai sektor di Kecamatan Cisoka.

Kritik dan saran konstruktif dari berbagai pihak kami harapkan untuk penyempurnaan penerbitan mendatang. Semoga publikasi ini mampu memenuhi tuntutan kebutuhan data statistik, baik oleh instansi/dinas pemerintah, swasta, kalangan akademisi maupun masyarakat luas.

Cisoka, November 2014  
Kordinator Statistik Kec.Cisoka

Mulyadi  
NIP. 19870821 200902 1004



## TIM PENYUSUN

---

**Katalog BPS : 1101002.3603 010**

**Ukuran Buku : 21 cm x 15 cm**

**Jumlah Halaman : v + 22 halaman**

**Naskah:**

**Koordinator Statistik Kecamatan Cisoka**

**Gambar Kulit:**

**Koordinator Statistik Kecamatan Cisoka**

**Editor:**

**Seksi Neraca Wilayah dan Analisis Statistik**

**Diterbitkan Oleh:**

**Badan Pusat Statistik Kabupaten Tangerang**

**“Boleh dikutip dengan menyebut sumbernya”**

**2014**

---



*Kecamatan Cisoka adalah salah satu pintu gerbang Kabupaten Tangerang di wilayah barat*



## SELAYANG PANDANG

**K**ecamatan Cisoka adalah salah satu kecamatan yang ada di Kab Tangerang, terletak di bagian barat Kab.Tangerang dan merupakan pintu gerbang sebelah barat Kabupaten Tangerang.

Kecamatan Cisoka berbatasan langsung dengan wilayah Kabupaten Serang di bagian barat. Luas wilayah Cisoka hanya 2,81 persen dari luas seluruh Kabupaten Tangerang.

Jarak Kecamatan Cisoka menuju kantor Kabupaten Tangerang sekitar 8,5 km.

Kecamatan Cisoka merupakan salah satu wilayah yang berpotensi di bidang pertanian dan peternakan di Kab.Tangerang.



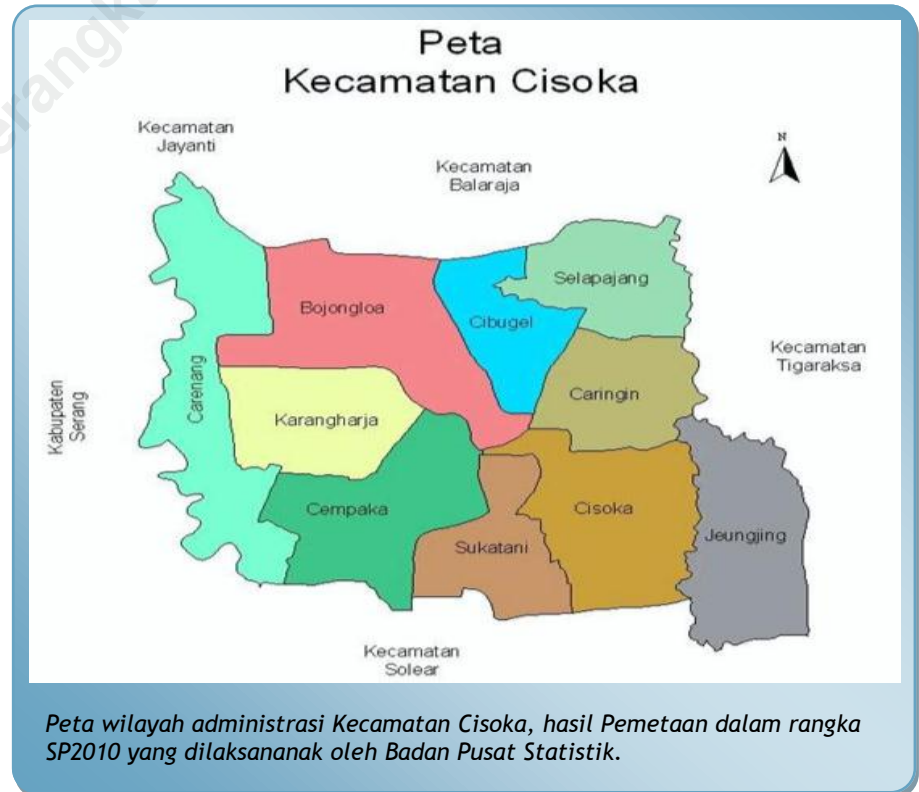
*Kantor Kecamatan Cisoka terletak di Jl.Raya Cisoka Kab.Tangerang*

## GEORAFI dan IKLIM



Luas wilayah Kec.Cisoka 28,782 Km<sup>2</sup>, terbagi menjadi 10 wilayah administrasi yaitu 10 desa. Batas-batas wilayah Cisoka terbagi menjadi empat bagian sebagai berikut :

- ◆ Sebelah Utara berbatasan dengan Kecamatan Balaraja
- ◆ Sebelah Timur berbatasan dengan Kecamatan Tigaraksa
- ◆ Sebelah Selatan berbatasan dengan Kecamatan Solear
- ◆ Sebelah Barat berbatasan dengan Kecamatan Jayanti dan Kab.Serang







*Tabel Luas Wilayah di Kecamatan Cisoka tahun 2014 menurut Desa*

No.	Desa/Kelurahan <i>Village/Special Village</i>	Luas Wilayah <i>Region Area (Km2)</i>	Persentase <i>Percentage (%)</i>
1	Jengjing	2,534	8,800
2	Cisoka	2,684	9,330
3	Sukatani	2,134	7,410
4	Cempaka	2,446	8,500
5	Karangharja	2,285	7,940
6	Carenang	5,184	18,010
7	Bojongloa	2,964	10,300
8	Caringin	2,675	9,290
9	Slapajang	3,283	11,410
10	Cibugel	2,593	9,010
Kecamatan Cisoka		28,782	100,000

Sumber : Kecamatan Cisoka Dalam Angka 2014

Secara topografi Kecamatan Cisoka berada di daerah dataran rendah dengan kemiringan kurang dari  $45^{\circ}$ .

Desa yang memiliki luas wilayah paling besar adalah Carenang yaitu 5,185 km<sup>2</sup> atau sekitar 18,01 %. Sementara desa yang memiliki luas wilayah terkecil adalah Desa Sukatani yaitu 2,134 km<sup>2</sup> atau sekitar 7,41 %.

Desa Carenang adalah desa yang jaraknya paling jauh dari kantor Kecamatan Cisoka serta merupakan desa yang berbatasan langsung dengan Kabupaten Serang dan Kecamatan Jayanti.



## GEORAFI dan IKLIM



Curah Hujan di Kecamatan Cisoka pada tahun 2013 mencapai puncaknya pada bulan Januari yaitu 254 mm. Sementara pada tahun 2012 mencapai puncaknya pada bulan September.

Jika ditotal, maka curah hujan pada tahun 2013 cenderung lebih rendah dibandingkan dengan tahun 2012.

Rata-rata curah hujan pada tahun 2012 adalah 169,33 mm, sementara pada tahun 2013 hanya 110,50 mm.

Hal tersebut tidak berbeda jauh dengan curah hujan di sebagian besar wilayah di Kabupaten Tangerang.

**Tabel Curah Hujan di Kec,Cisoka 2 tahun terakhir**

No.	Bulan/ Month	Tahun/ Year (dalam mm)	
		2011	2012
1	Januari/January	178	254
2	Pebruari/February	94	74
3	Maret/March	82	164
4	April/April	54	132
5	Mei/May	99	105
6	Juni/June	49	49
7	Juli/July	262	77
8	Agustus/August	239	-
9	September/September	352	6
10	Oktober/October	311	68
11	Nopember/November	129	181,5
12	Desember/December	183	105
Jumlah/ Total		2,032	1,215



*Penduduk usia produktif mendominasi jumlah penduduk di Kec.Cisoka*

Jumlah Penduduk Kecamatan Cisoka Berdasarkan Jenis Kelamin 2013

Desa/Kelurahan	Laki-laki	Perempuan	Total
Jeungjing	6,063	5,707	11,770
Cisoka	4,789	4,524	9,313
Sukatani	6,223	5,566	11,789
Cempaka	3,623	3,447	7,070
Karangharja	2,647	2,551	5,198
Carenang	3,442	3,163	6,605
Bojongloa	3,365	3,126	6,491
Caringin	4,749	4,171	8,920
Selapajang	5,226	5,014	10,240
Cibugel	4,792	4,566	9,358
<b>Jumlah</b>	<b>44.919</b>	<b>41.835</b>	<b>86.754</b>

Sumber : Kecamatan Cisoka Dalam Angka 2014

Jumlah Penduduk di Kecamatan Cisoka pada Tahun 2013 sebesar 86.754 jiwa, atau naik 2,97 % dibandingkan tahun 2012.

Desa dengan jumlah penduduk terbanyak adalah Desa Sukatani, yaitu sebesar 11.789 jiwa, kemudian Jeungjing 11.770 jiwa, diikuti Desa Slapajang dengan jumlah 10.240 jiwa. Sementara desa dengan jumlah penduduk paling sedikit Desa Karangharja yaitu 5.198 jiwa.





## PENDUDUK

*Penduduk usia produktif mendominasi jumlah penduduk di Kec.Cisoka*



**K**epadatan penduduk adalah jumlah penduduk di bagi luas wilayah, berguna untuk melihat fenomena kapasitas daya tampung suatu wilayah. Kecamatan Cisoka memiliki luas keseluruhan 28,78 km<sup>2</sup> terbagi menjadi 10 desa/kelurahan. Desa Careng merupakan desa dengan wilayah terluas yaitu 5,18 km<sup>2</sup> sekaligus merupakan desa dengan kepadatan penduduk terkecil yaitu 1.265 jiwa/km<sup>2</sup>. Desa dengan kondisi paling padat adalah Desa Sukatani yaitu 5.223 jiwa/km<sup>2</sup>.

**Jumlah Penduduk Kecamatan Cisoka Berdasarkan Jenis Kelamin 2013**

Desa/Kelurahan	Penduduk	Luas Wilayah	Kepadatan Penduduk
Jeungjing	11,770	2,534	4.645
Cisoka	9,313	2,684	3.470
Sukatani	11,789	2.134	5.524
Cempaka	7,070	2,446	2.890
Karangharja	5,198	2,285	2.275
Careng	6,605	5,184	1.274
Bojongloa	6,491	2,964	2.190
Caringin	8,920	2,675	3.335
Selapajang	10,240	3,283	3.119
Cibugel	9,358	2,593	3.609
<b>Jumlah</b>	<b>86.754</b>	<b>28,782</b>	<b>3.014</b>

Sumber : Kecamatan Cisoka Dalam Angka 2014





## PEMERINTAHAN

*Tabel Jumlah Pegawai Kecamatan Cisoka menurut status kepegawaian dan Jenis Kelamin Tahun 2013*

Status Pegawai	Laki-laki	Perempuan	Jumlah
<i>Employee Status</i>	<i>Man</i>	<i>Woman</i>	<i>Total</i>
PNSD	24	2	26
TKK	-	-	-
Honorar	16	5	21
<b>Kec. Cisoka</b>	<b>40</b>	<b>7</b>	<b>47</b>

Sumber : Kecamatan Cisoka Dalam Angka 2014

**K**ecamatan Cisoka secara administratif terdiri dari 10 (sepuluh) desa/kelurahan, yang terdiri dari 63 RW dan 266 RT.

Banyaknya pegawai yang bekerja di kantor kecamatan adalah 47 orang pegawai , 26 oang berstatus PNSD dan 21 orang lainnya adalah tenaga honorer.

40 dari 47 orang pegawai adalah laki-laki, sementara pegawai perempuan hanya 7 orang. Kecamatan Cisoka di pimpin oleh seorang camat, pada tingkatan desa dipimpin oleh seorang kepala desa yang dipilih langsung oleh penduduk desa melalui Pilkades (Pemilihan Kepala Desa)

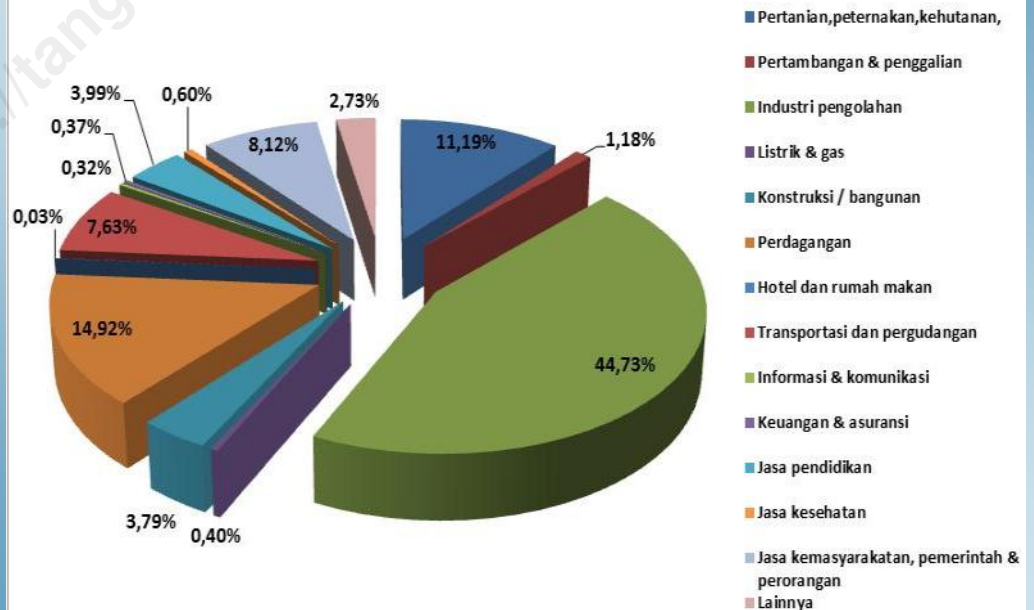
## KETENAGAKERJAAN

Sebesar 41,87 persen penduduk usia 10 tahun ke atas di Kec.Cisoka telah bekerja dimana sekitar 44,73 persennya bekerja di sektor industri pengolahan, 11,19 persen pada sektor pertanian, peternakan, dan kehutanan. Sektor perdagangan sebesar 14,92 persen.

Jika dibandingkan dengan sektor industri pengolahan dan sektor perdagangan, sektor pertanian, peternakan masih berada di bawahnya.



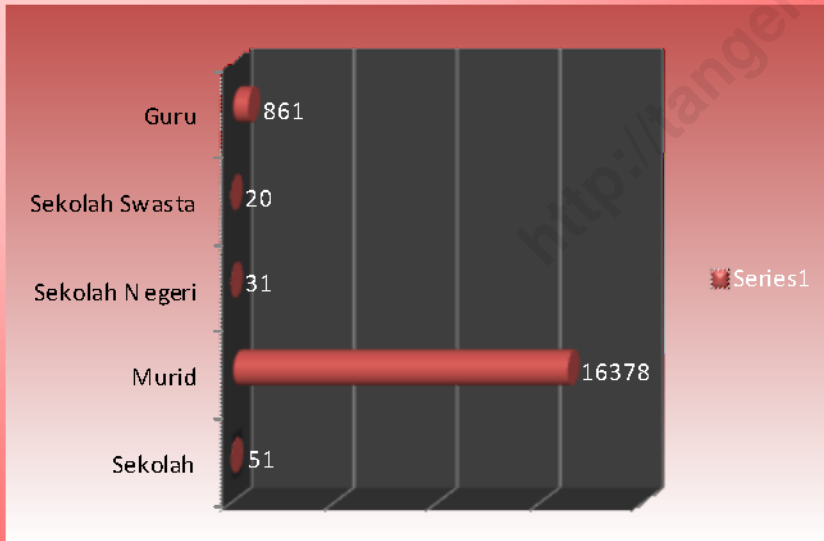
Persentase penduduk usia 10 tahun ke atas yang bekerja menurut lapangan usaha di Kec.Cisoka tahun 2011





## PENDIDIKAN

Jumlah Sekolah, Murid dan Guru di Kecamatan Cisoka Tahun 2013



Sumber : Kecamatan Cisoka Dalam Angka 2014

**K**ualitas pendidikan erat kaitannya dengan kualitas pembangunan, pembangunan sektor pendidikan bertujuan untuk mencerdaskan kehidupan bangsa dan akan sangat berpengaruh terhadap pembangunan di berbagai sektor di suatu wilayah.

Kecamatan Cisoka memiliki sarana pendidikan mulai dari tingkat TK sampai SLTA. Terdapat 9 buah TK swasta, 28 SD Negeri, 6 SD Swasta, 2 SMP Negeri, 10 SMP Swasta, 1 SLTA Negeri, dan 5 buah SLTA Swasta.



## PENDIDIKAN



Jumlah penduduk Kecamatan Cisoka yang begitu besar perlu diimbangi dengan sarana pendidikan yang memadai, pada jenjang sekolah menengah atas Cisoka sudah memiliki enam SMA meskipun hanya satu yang berstatus negeri.

Kecamatan Cisoka tidak memiliki perguruan tinggi, jika dilihat dari lokasinya yang berbatasan dengan ibukota Kab.Tangerang (Tigaraksa) akses perguruan tinggi yang terdekat dengan Cisoka berada di Kecamatan Cikupa atau Curug, jarak tempuhnya lebih dari 15 km.

Jumlah Guru TK, SD, SMP dan SMA Sederajat di Kecamatan Cisoka 2013



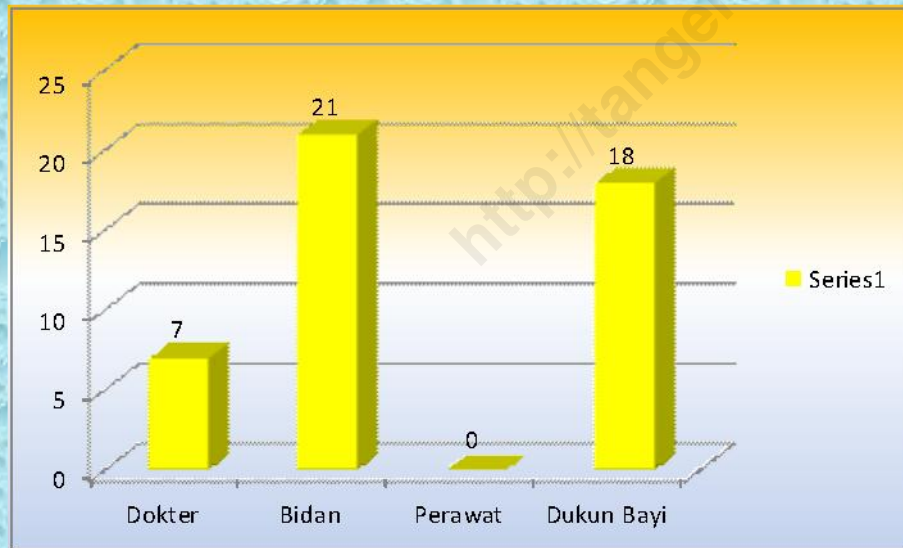
Sumber : Kecamatan Cisoka Dalam Angka 2014





## KESEHATAN

Banyaknya Tenaga Kesehatan di Kecamatan Cisoka Tahun 2013



Sumber : Kecamatan Cisoka Dalam Angka 2014

Sarana kesehatan di Kecamatan Cisoka terdiri dari 1 buah Puskesmas, 6 Poliklinik, 7 buah tempat praktek dokter, 22 praktek bidan, 73 posyandu, 3 apotik serta 2 buah toko obat.

Keberadaan 22 tempat praktek bidan telah tersebar merata di seluruh desa/ kelurahan tetapi masih ada desa/ kelurahan yang hanya memiliki 1 tempat praktek bidan yaitu Desa Cisoka, Karangharja dan Carenang.

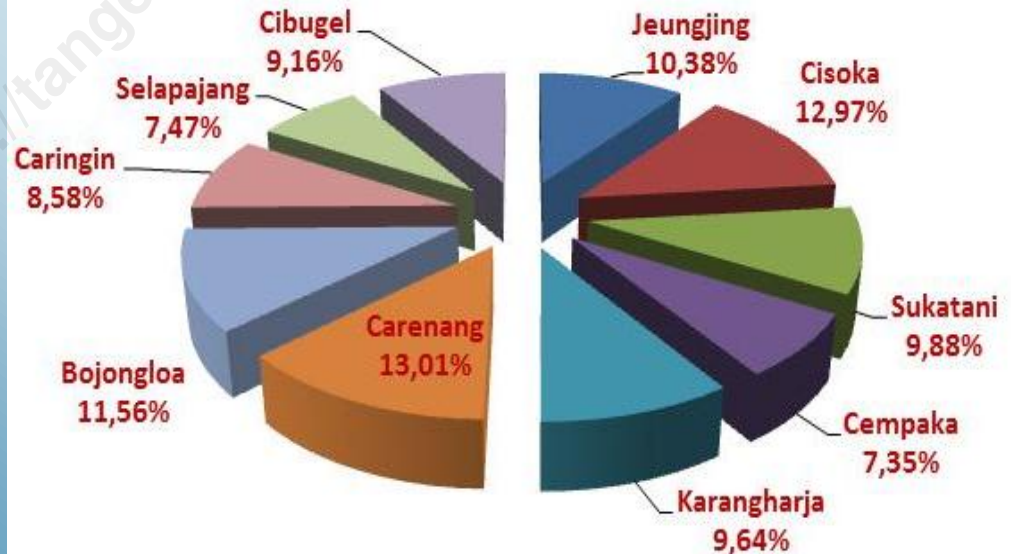
## KESEHATAN

Dari total penerima kartu sehat/jamkesmas di Kec.Cisoka, Desa Carenang merupakan desa dengan persentase penerima kartu sehat terbesar yaitu 13,01 persen

Kecamatan Cisoka tidak memiliki rumah sakit umum, untuk menuju ke rumah sakit umum terdekat yang terdapat di Kec.Balaraja harus di tempuh dengan jarak lebih dari 5 km dari Kecamatan Cisoka.

Hal ini perlu menjadi perhatian pemerintah daerah untuk mempertimbangkan pentingnya membangun fasilitas kesehatan yang lebih lengkap di wilayah Kecamatan Cisoka agar pelayanan kesehatan dapat dinikmati oleh masyarakat.

Persentase penerima Kartu Sehat/Jamkesmas di Kec.Cisoka tahun 2011



Sumber : Puskesmas Cisoka



## KESEHATAN

Jumlah Bayi yang menurut Pemberian Imunisasi di Puskesmas Cisoka, 2013

No.	Desa/Kel	Campak	BCG	Polio		DPT			Jumlah
				III	IV	I	II	III	
1	Jeungjing	177	190	190	167	205	170	201	1300
2	Cisoka	152	165	161	142	167	146	152	1085
3	Sukatani	170	193	187	142	198	150	187	1227
4	Cempaka	100	125	125	120	124	117	116	827
5	Karangharja	83	91	91	92	96	92	94	639
6	Carenang	99	122	122	95	116	106	110	770
7	Bojongloa	94	114	112	109	109	112	100	750
8	Caringin	126	150	146	134	145	148	140	989
9	Slapajang	151	172	168	169	176	168	166	1170
10	Cibugel	138	161	158	151	159	169	151	1087
<b>Kecamatan Cisoka</b>		<b>1.290</b>	<b>1.483</b>	<b>1.460</b>	<b>1.321</b>	<b>1.495</b>	<b>1.378</b>	<b>1.427</b>	<b>9844</b>

Sumber : Kecamatan Cisoka Dalam Angka 2014

Capaian Kecamatan Cisoka dalam bidang kesehatan selama periode 2011-2013 telah menunjukkan perbaikan yang cukup signifikan. Hal ini dapat terlihat dari meningkatnya kunjungan pasien rawat jalan, kunjungan ibu hamil, bayi/balita yang ditimbang serta meningkatnya jumlah bayi yang diimunisasi. Jumlah bayi yang di imunisasi secara keseluruhan berjumlah 9.844 bayi. Meningkatnya pemahaman penduduk akan arti pentingnya kesehatan terutama karena mereka sering berinteraksi dengan petugas kesehatan serta banyaknya penyuluhan baik secara langsung maupun tidak langsung.



## KESEHATAN


Meskipun di Kecamatan Cisoka hanya terdapat 1 puskesmas akan tetapi keterbatasan ini tidak mengurangi pemahaman masyarakat akan pentingnya kesehatan. Keadaan gizi balita di Kecamatan Cisoka yang berstatus gizi baik mencapai 6.611 balita ( 94,03 % ), gizi kurang 421 balita ( 4,80 % ) dan gizi buruk ada 30 balita ( 0,32 % ).

Keadaan Gizi Balita di Kecamatan Cisoka Tahun 2013

No.	Desa/Kelurahan	Sasaran	Ditimbang	Keadaan Gizi			
				Baik	Buruk	Kurang	Gizi lebih
1	Jeungjing	1.198	792	756	-	36	-
2	Cisoka	984	929	882	2	45	-
3	Sukatani	1.187	749	710	2	33	4
4	Cempaka	756	779	732	1	45	1
5	Karangharja	539	527	467	-	58	2
6	Carenang	699	474	414	4	55	1
7	Bojongloa	684	597	552	13	32	-
8	Caringin	935	729	687	3	39	-
9	Slapajang	1.046	831	771	5	50	5
10	Cibugel	963	671	640	-	28	3
<b>Kecamatan Cisoka</b>		<b>8.969</b>	<b>7.078</b>	<b>6.611</b>	<b>30</b>	<b>421</b>	<b>16</b>

Sumber : Kecamatan Cisoka Dalam Angka 2014





# PERTANIAN

## STATISTIK PERTANIAN TANAMAN PANGAN KEC. CISOKA 2013

No.	Jenis Tanaman	Luas Panen	Produksi	Rata-rata (Ton/Ha)
1.	Padi Sawah	2,230	14,941	6,7
2.	Ketela Pohon	74	1,198,8	16,2
3.	Ketela Rambat	12	174	14,5
4.	Kacang Tanah	36	97,2	2,7
<b>Kecamatan Cisoka</b>		<b>2,387</b>	<b>16,533</b>	<b>6,93</b>

Sumber : Kecamatan Cisoka Dalam Angka 2014

Potensi pertanian di Kecamatan Cisoka masih cukup baik, meskipun sebagian besar penduduk bermata pencaharian sebagai buruh di sektor Industri Pengolahan.

Menurut catatan BPP Cisoka, di wilayah Cisoka masih terdapat lokasi pertanian baik padi maupun palawija, luas panen padi sawah sebesar 2.230 Ha, sementara jagung sebesar 35 Ha, ketela pohon 74 Ha, ketela rambat 12 Ha serta kacang tanah seluas 36 Ha. Secara keseluruhan, luas panen tanaman pangan di Kec.Cisoka 2.387 Ha.

## PERTANIAN



Populasi ternak di Kec.Cisoka di dominasi oleh ternak besar yaitu kambing sebanyak 3.647 ekor dan kerbau sebanyak 90 ekor.

Polulasi ternak unggas diduga masih banyak dipelihara oleh rumahtangga-rumahtangga di hampir seluruh desa di Kec.Cisoka. Demikian pula keberadaan sapi potong, meskipun jumlahnya tidak dapat di ketahui secara pasti, masih banyak dijumpai sapi potong yang di pelihara oleh masyarakat.

Populasi Ternak di Kecamatan Cisoka

No.	Jenis Ternak	Jantan	Betina	Jumlah
1.	Sapi Perah	-	-	-
2.	Sapi Potong	-	-	113
3.	Kerbau	-	-	712
4.	Kambing	-	-	3.647
5.	Domba	-	-	14
6.	Babi	-	-	-
7.	Kuda	-	-	-
<b>Kecamatan Cisoka</b>		-	-	<b>4.486</b>

Sumber : Kecamatan Cisoka Dalam Angka 2014

*Di Kecamatan Cisoka terdapat 44 kelompok tani tingkat madya yang tersebar di seluruh desa/kelurahan.*



## PERTANIAN

**Luas Lahan pertanian dan non pertanian di Kec.Cisoka tahun 2011**

No.	Desa/Kelurahan <i>Village/Spc.Village</i>	Luas Lahan / <i>Land Area</i> (Ha)		
		Sawah <i>Wetland</i>	Kebun, Tegal <i>Dryland</i>	Non Pertanian/ <i>Others</i>
1	Jeungjing	101	85	91
2	Cisoka	102	60	109
3	Sukatani	94	35	84
4	Cempaka	36	83	138
5	Karangharja	140	130	35
6	Carenang	273	85	55
7	Bojongloa	184	32	75
8	Caringin	105	43	104
9	Selapajang	70	108	115
10	Cibugel	123	22	109
Kecamatan Cisoka		1228	683	915

Sumber : KCDA Cisoka 2012

Jika dilihat dari perbandingan luas lahan pertanian dan non pertanian di Kec.Cisoka, nampak bahwa luas lahan pertanian masih cukup luas. Terdapat sekitar 1.228 ha lahan sawah dan 683 ha lahan non sawah sementara lahan non pertanian sekitar 9.158 ha. Desa Carenang memiliki lahan pertanian terluas yakni 29,15 persen dari total luas lahan pertanian.

915 ha lahan non pertanian di Kec.Cisoka saat ini digunakan untuk perumahan, sarana ekonomi dan fasilitas umum lainnya.



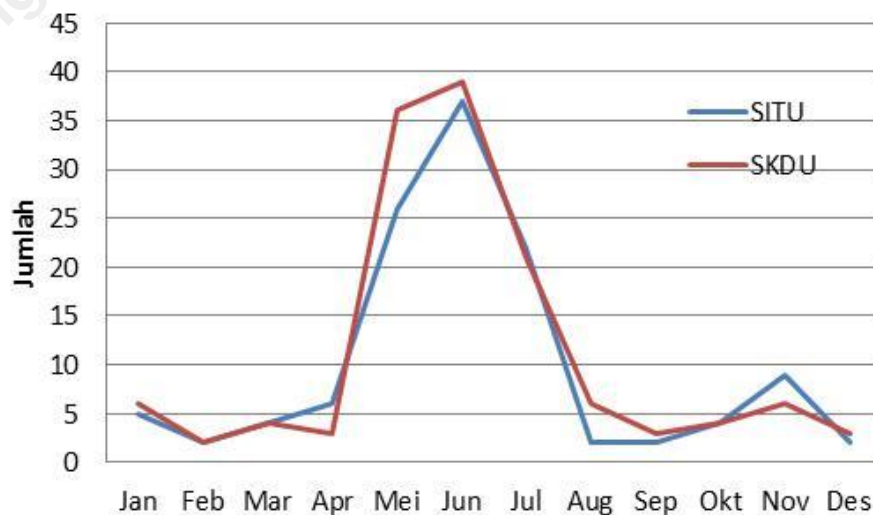
## PERDAGANGAN



U saha perdagangan memberikan kontribusi yang cukup berarti di Kec.Cisoka, pada tahun 2013 Kec.Cisoka menerbitkan lebih dari 200 SITU dan SKDU, hal ini berarti Kecamatan Cisoka merupakan daerah yang cukup potensial bagi sektor perdagangan.


Nilai tambah bruto NTB sektor perdagangan dan restoran di Kec.Cisoka memberikan kontribusi sekitar 4,6 persen dari total NTB pada PDRB atas dasar harga konstan 2000 tahun 2011.

Jumlah Penerbitan Surat Izin Tempat Usaha (SITU) dan Surat Keterangan Domisili Usaha (SKDU) menurut Bulan di Kec. Cisoka tahun 2011



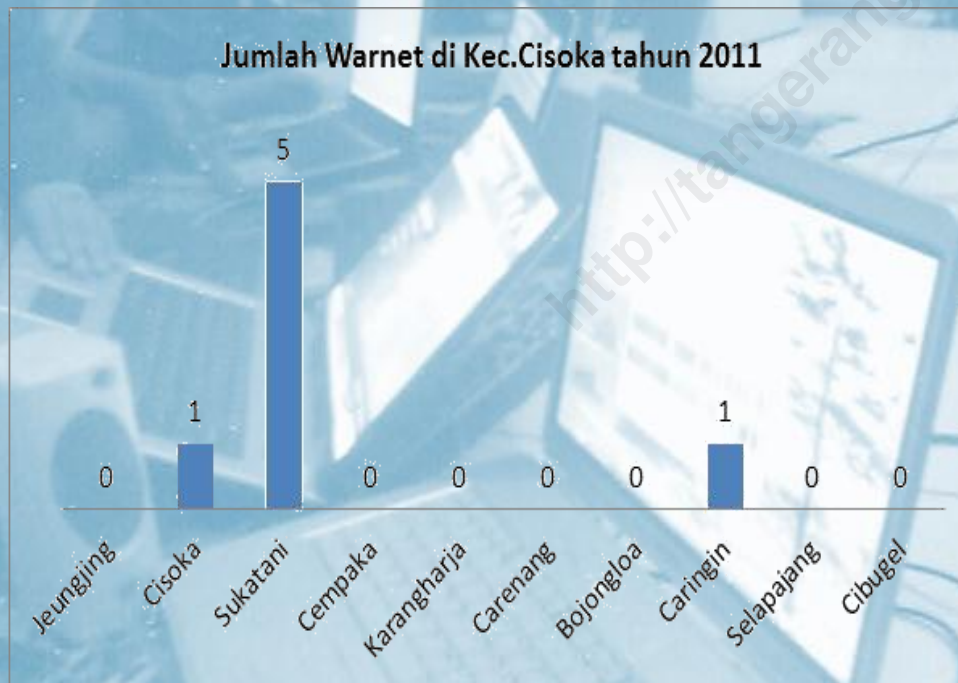
Sumber : Kecamatan Cisoka Dalam Angka 2014





## TELEKOMUNIKASI

Jumlah Warnet di Kec.Cisoka tahun 2011



Sumber : diolah dari KCDA Cisoka 2014

**T**eknologi informasi dan telekomunikasi telah menjadi kebutuhan bagi setiap manusia, tak terkecuali di Kec.Cisoka .

Jumlah warung internet (warnet ) di wilayah Kecamatan Cisoka secara keseluruhan adalah 7 buah.

Jaringan kabel telepon dan telepon selular telah masuk ke wilayah Kecamatan Cisoka sehingga sebagian besar masyarakatnya telah menggunakan alat komunikasi baik telepon kabel maupun selular.



<http://tataparangkab.bps.go.id>

## LAMPIRAN TABEL

# TABEL 1

Penduduk menurut Kelompok Umur dan Jenis Kelamin Kecamatan Cisoka 2013

No.	Kelompok Umur <i>Age Group</i>	Jenis Kelamin / Sex		
		Laki-laki/ <i>Man</i>	Perempuan/ <i>Woman</i>	Jumlah/ <i>Total</i>
1.	0 - 4	4,940	4,653	11,770
2.	5 - 9	4,622	4,188	9,313
3.	10 - 14	4,322	4,134	11,789
4.	15 - 19	4,715	4,458	7,070
5.	20 - 24	4,374	3,799	5,198
6.	25 - 29	4,032	3,852	6,605
7.	30 - 34	3,926	4,079	6,491
8.	35 - 39	3,773	3,509	8,920
9.	40 - 44	2,933	2,525	10,240
10.	45 - 49	2,122	1,882	9,358
11.	50 - 54	1,789	1,605	11,770
12.	55 - 59	1,205	961	9,313
13.	60 - 64	974	837	11,789
14.	65 +	1,192	1,353	7,070
<b>Kecamatan Cisoka</b>		<b>44,919</b>	<b>41,835</b>	<b>86,754</b>

Sumber : Kecamatan Cisoka Dalam Angka 2014

# TABEL 2

Jumlah Jiwa Penerima Kartu Sehat/Kartu Peserta Jamkesmas Cisoka 2013

No.	Desa/Kelurahan	Penerima Kartu Sehat	
		Jiwa	Persentase
1	Jeungjing	5.311	10.3
2	Cisoka	6.279	12.9
3	Sukatani	2.172	9.8
4	Cempaka	2.415	7.3
5	Karangharja	2.641	9.6
6	Carenang	5.339	13.0
7	Bojongloa	3.769	11.5
8	Caringin	4.288	8.5
9	Slapajang	1.579	7.4
10	Cibugel	3.041	9.1
<b>Kecamatan Cisoka</b>		<b>36.834</b>	<b>100</b>

Sumber : Kecamatan Cisoka Dalam Angka 2014





Pelopop Data Statistik  
Terpercaya Untuk Semua  
<http://tangerangkab.bps.go.id>



*Badan Pusat Statistik Kabupaten Tangerang*  
*JL Ki mas laeng No.36 Tigaraksa Tangerang 15720*  
*Telp / fax: 021 5996105*  
*Email : bps3603@bps.go.id*

