

# KABUPATEN JAYAPURA DALAM ANGKA

Jayapura Regency In Figures

# 2024

Penyediaan Data  
Untuk Perencanaan  
Pembangunan  
Delivering Data to  
Inform Development  
Planning



BADAN PUSAT STATISTIK  
KABUPATEN JAYAPURA  
BPS-STATISTICS OF JAYAPURA REGENCY



Katalog/Catalog : 1102001.9403

# KABUPATEN JAYAPURA DALAM ANGKA

Jayapura Regency In Figures

# 2024

Penyediaan Data  
Untuk Perencanaan  
Pembangunan  
Delivering Data to  
Inform Development  
Planning



BADAN PUSAT STATISTIK  
KABUPATEN JAYAPURA

BPS-STATISTICS OF JAYAPURA REGENCY

## **KABUPATEN JAYAPURA DALAM ANGKA**

### ***Jayapura Regency in Figures***

**2024**

Volume 22, 2024

Katalog /*Catalogue*: 1102002.9403

ISSN: ...

Nomor Publikasi/*Publication Number*: ...

Ukuran Buku/*Book Size*: 14,8 cm x 21 cm

Jumlah Halaman/*Number of Pages* : xxxiv+ 255 hal/*pages*

Penyusun Naskah/*Manuscript Drafter*:

BPS Kabupaten Jayapura

*BPS-Statistics Jayapura Regency*

Penyunting/*Editor*:

BPS Kabupaten Jayapura

*BPS-Statistics Jayapura Regency*

Pembuat Kover/*Cover Designer*:

BPS Kabupaten Jayapura

*BPS-Statistics Jayapura Regency*

Penerbit/*Publisher*

©BPS Kabupaten Jayapura/*BPS-Statistics Jayapura Regency*

Sumber Ilustrasi/*Illustration Source*:

.....

Dilarang mereproduksi dan/atau menggandakan sebagian atau seluruh isi buku ini untuk tujuan komersial tanpa izin tertulis dari Badan Pusat Statistik Kabupaten Jayapura.  
*It is prohibited to reproduce and/or duplicate part or all of this book for commercial purpose without permission from BPS-Statistics Jayapura Regency.*

**TIM PENYUSUN/COMPILERS**  
**Kabupaten Jayapura Dalam Angka 2024**  
***Jayapura Regency in Figures 2024***  
Volume 22, 2024

**Pengarah/Director:**

Marcus Tuange

**Penanggung Jawab/Persons in Charge:**

Marcus Tuange

**Penyunting/Editors:**

Meron Patty

**Pengolah Data dan Penulis Naskah/Data Processors and Writers:**

Meron Patty  
Muhammad Sholahuddin Al'Islami

**Penata Letak/Layouters:**

*Zulkarnaen Maswatu*

**Penerjemah/Translators:**

*Tim Kerja IPDS*



## KONTRIBUTOR DATA/DATA CONTRIBUTOR

1. *Kementerian Pendidikan dan Kebudayaan/The Ministry of Education and Culture*
2. *Badan Nasional Penanggulangan Bencana/National Agency for Disaster Management*
3. *Badan Kepegawaian dan Pengembangan Sumber daya Aparatur Kabupaten Jayapura/Employment and Human Civil Resources Agency of Jayapura Regency*
4. *Badan Pengelola Keuangan dan Aset Daerah Kabupaten Jayapura/ Regional Financial and Asset Management Agency in Jayapura Regency*
5. *Bappeda Jayapura/ Regional Planning and Development Agency of Jayapura*
6. *Dinas Kebudayaan, Pariwisata, Pemuda dan Olahraga Kabupaten Jayapura/Tourism and Cultural Agency of Jayapura Regency*
7. *Dinas Kependudukan dan Catatan Sipil Kabupaten Jayapura/ Population and Civil Registrasion Agency of Jayapura Regency*
8. *Dinas Kesehatan Kabupaten Jayapura/ Health Service of Jayapura Regency*
9. *Dinas Pekerjaan Umum dan Penataan Ruang Kabupaten Jayapura/Department of Public Works and Spatial Planning in Jayapura Regency*
10. *Dinas Pemberdayaan Masyarakat dan Kampung Kabupaten Jayapura/Community and Rural Empowerment Official of Jayapura Regency*
11. *Dinas Pendidikan Kabupaten Jayapura/ Agency of Educations Jayapura Regency*
12. *Dinas Pengendalian Penduduk dan Keluarga Berencana Kabupaten Jayapura/Population Control and Family Planned Service of Jayapura Regency*
13. *Dinas Perindustrian, Perdagangan, Koperasi dan UKM Kabupaten Jayapura/Industry,Trade, Cooperative, Micro and Middle Establisment Agency Service of Jayapura Regency*
14. *Dinas Perhubungan Kabupaten Jayapura/ Public Transportation Official of Jayapura Regency*
15. *Dinas Perikanan Kabupaten Jayapura/ Fishery Service of Jayapura Regency*
16. *Dinas Pertanian Kabupaten Jayapura/ Agriculture Service of Jayapura Regency*
17. *Dinas Tenaga Kerja Kabupaten Jayapura/ Employment Agency of Jayapura Regency*
18. *Kementerian Agama Kabupaten Jayapura/ Ministry of Religious Affairs of Jayapura Regency*
19. *Kepolisian Resort Jayapura/ Jayapura Police Resort Station*
20. *Kantor Pelayanan, Penyuluhan dan Konsultasi Perpajakan Jayapura/ Taxes Consultant, Counseling and Service Office*
21. *Kantor Samsat Kabupaten Jayapura/ UPTB Samsat of Jayapura Regency*
22. *PT. PLN (Persero) Unit Pelaksana Pelayanan Pelanggan (UP3) Jayapura/ State Electricity Company Inc.Ltd (Customer Service Implementing Unit) of Jayapura*
23. *PT. Pos Indonesia (PERSERO) Kantor Pos Jayapura/ Indonesia Post Office Inc. Ltd of Jayapura*
24. *Sekretariat DPRD Kabupaten Jayapura/ Secretariat of the Regional People's Representative Council of Jayapura*
25. *Stasiun Meteorologi, Klimatologi, dan Geofisika Kabupaten Jayapura/ Meteorological, Climatology and Geophysical Agency of Jayapura (Meteorology Station of Jayapura)*
26. *Pos Pencarian dan Pertolongan (SAR) Jayapura/ Search and Rescue Agency of Jayapura Regency*









**KEPALA BPS KABUPATEN JAYAPURA**  
**HEAD OF BPS-STATISTICS JAYAPURA REGENCY**



**MARCUS TUANGE**



## KATA PENGANTAR

**Kabupaten Jayapura Dalam Angka 2024**, merupakan publikasi tahunan yang diterbitkan oleh BPS Kabupaten Jayapura. Disadari bahwa publikasi ini belum sepenuhnya memenuhi harapan pihak pemakai data khususnya para perencana, namun diharapkan dapat membantu melengkapi penyusunan rencana pembangunan di Kabupaten Jayapura.

Publikasi ini terwujud berkat kerjasama dan bantuan dari berbagai pihak, instansi pemerintah maupun swasta. Kepada semua pihak yang telah memberikan bantuan disampaikan penghargaan dan terima kasih yang sebesar-besarnya.

Walaupun publikasi ini telah disiapkan sebaik-baiknya, namun disadari masih terdapat kekurangan dan kesalahan yang terjadi. Untuk perbaikan publikasi ini, tanggapan dan saran yang bersifat konstruktif dari para pemakai sangat diharapkan.

Sentani, 28 Februari 2024  
Kepala BPS  
Kabupaten Jayapura

**MARCUS TUANGE**

## **PREFACE**

*Lorem ipsum dolor sit amet, consectetur adipiscing elit, sed diam nonummy nibh euismod tincidunt ut laoreet dolore magna aliquam erat volutpat. Ut wisi enim ad minim veniam, quis nostrud exerci tation ullamcorper suscipit lobortis nisl ut aliquip ex ea commodo consequat. Duis autem vel eum iriure dolor in hendrerit in vulputate velit esse molestie consequat, vel illum dolore eu feugiat nulla facilisis at vero eros et accumsan et iusto odio dignissim qui blandit praesent luptatum zzril delenit augue duis dolore te feugait nulla facilisi.*

*Lorem ipsum dolor sit amet, consectetur adipiscing elit, sed diam nonummy nibh euismod tincidunt ut laoreet dolore magna aliquam erat volutpat. Ut wisi enim ad minim veniam, quis nostrud exerci tation ullamcorper suscipit lobortis nisl ut aliquip ex ea commodo consequat.*

*Lorem ipsum dolor sit amet, consectetur adipiscing elit, sed diam nonummy nibh euismod tincidunt ut laoreet dolore magna aliquam erat volutpat. Ut wisi enim ad minim veniam, quis nostrud exerci tation ullamcorper suscipit lobortis nisl ut aliquip ex ea commodo consequat. Duis autem vel eum iriure dolor in hendrerit in vulputate velit esse molestie consequat, vel illum dolore eu feugiat nulla facilisis at vero eros et accumsan et iusto odio dignissim qui blandit praesent luptatum zzril delenit augue duis dolore te feugait nulla facilisi.*

*Lorem ipsum dolor sit amet, consectetur adipiscing elit, sed diam nonummy nibh euismod tincidunt ut laoreet dolore magna aliquam erat volutpat. Ut wisi enim ad minim veniam, quis nostrud exerci tation ullamcorper suscipit lobortis nisl ut aliquip ex ea commodo consequat.*

*Lorem ipsum dolor sit amet, consectetur adipiscing elit, sed diam nonummy nibh euismod tincidunt ut laoreet dolore magna aliquam erat volutpat. Ut wisi enim ad minim veniam, quis nostrud exerci.*

Sentani, 28 February 2024  
Head of BPS-Statistics Jayapura Regency

**MARKUS TUANGE**

## DAFTAR ISI / CONTENTS

### Kabupaten Jayapura Dalam Angka 2024 *Jayapura Regency in Figures 2024* Volume yy, 2024

	Halaman Page
Kata Pengantar/ <i>Preface</i> .....	xi
Daftar Isi/ <i>Contents</i> .....	xiii
Daftar Tabel/ <i>List of Tables</i> .....	xv
Penjelasan Umum/ <i>Explanatory Notes</i> .....	xxxii
Daftar Singkatan/ <i>List of Abbreviations</i> .....	xxxiii
Statistik Kunci/ <i>Key Statistics</i> .....	1
1. Geografi dan Iklim/ <i>Geography and Climate</i> .....	1
2. Pemerintahan/ <i>Government</i> .....	15
3. Penduduk dan Ketenagakerjaan/ <i>Population and Employment</i> .....	35
4. Sosial dan Kesejahteraan Rakyat/ <i>Social and Welfare</i> .....	51
5. Pertanian, Kehutanan, Peternakan, dan Perikanan/ <i>Agriculture, Forestry, Livestock, and Fishery</i> .....	109
6. Industri, Pertambangan, dan Energi/ <i>Industry, Mining, and Energy</i> .....	159
7. Pariwisata/ <i>Tourism</i> .....	169
8. Transportasi dan Komunikasi/ <i>Transportation and Communication</i> .....	177
9. Perbankan, Koperasi, dan Harga-harga/ <i>Banking, Cooperative, dan Prices</i> .....	189
10. Pengeluaran Penduduk/ <i>Population Expenditure</i> .....	207
11. Perdagangan/ <i>Trade</i> .....	217
12. Sistem Neraca Regional/ <i>System of Regional Accounts</i> .....	225
13. Perbandingan Antar Kabupaten/Kota/ <i>Regency/Municipal Comparison</i> .....	243
Daftar Pustaka/ <i>References</i> .....	255





## DAFTAR TABEL/LIST OF TABLES

Tabel Table		Halaman Page
<b>1.</b>	<b>GEOGRAFI DAN IKLIM/GEOGRAPHY AND CLIMATE</b>	
<b>1.1</b>	<b>KEADAAN GEOGRAFI</b>	
	<b>GEOGRAPHY CONDITION</b>	
1.1.1	Luas Daerah dan Jumlah Pulau Menurut Kecamatan di Kabupaten Jayapura, 2023 <i>Total Area and Number of Islands by District in Jayapura Regency, 2023</i> .....	8
1.1.2	Tinggi Wilayah dan Jarak ke Ibukota Kabupaten/Kota Menurut Kecamatan di Kabupaten Jayapura, 2023 <i>Altitude and Distance to the Capital of Regency/Municipality by District in Jayapura Regency, 2023</i> .....	10
<b>1.2</b>	<b>KEADAAN IKLIM</b>	
	<b>CLIMATE CONDITION</b>	
1.2.1	Pengamatan Unsur Iklim Menurut Bulan di Stasiun Meteorologi Sentani, 2023 <i>Observation of Climate Elements By Months at Sentani Meteorological Station, 2023</i> .....	11
<b>2.</b>	<b>PEMERINTAHAN/GOVERNMENT</b>	
<b>2.1</b>	<b>WILAYAH ADMINISTRATIF</b>	
	<b>ADMINISTRATIVE AREA</b>	
2.1.1	Jumlah Desa <sup>1</sup> /Kelurahan Menurut Kecamatan di Kabupaten Jayapura, 2019–2023 <i>Number of Villages<sup>1</sup>/Kelurahan by District in Jayapura Regency, 2019–2023</i> .....	22
<b>2.2</b>	<b>DEWAN PERWAKILAN RAKYAT DAERAH</b>	
	<b>REGIONAL HOUSE OF REPRESENTATIVE</b>	
2.2.1	Jumlah Anggota Dewan Perwakilan Rakyat Daerah Menurut Partai Politik dan Jenis Kelamin di Kabupaten Jayapura, 2023 <i>Number of Regional House of Representatives's Members by Political Parties and Sex in Jayapura Regency 2023</i> .....	23

**2.3 SUMBER DAYA MANUSIA**

**HUMAN RESOURCES**

2.3.1	Jumlah Pegawai Negeri Sipil Menurut Jabatan dan Jenis Kelamin di Kabupaten Jayapura, Desember 2022 dan Desember 2023 <i>Number of Civil Servants by Occupation and Sex in Jayapura Regency, Desember 2022 and Desember 2023 .....</i>	24
2.3.2	Jumlah Pegawai Negeri Sipil Menurut Tingkat Pendidikan dan Jenis Kelamin di Kabupaten Jayapura, Desember 2022 dan Desember 2023 <i>Number of Civil Servants by Educational Level and Sex in Jayapura Regency, Desember 2022 and Desember 2023 .....</i>	26
2.3.3	Jumlah Pegawai Negeri Sipil Menurut Tingkat Kepangkatan dan Jenis Kelamin di Kabupaten Jayapura, Desember 2022 dan Desember 2023 <i>Number of Civil Servants by Hierarchy and Sex in Jayapura Regency, Desember 2022 and Desember 2023 .....</i>	28
<b>2.4 KEUANGAN PEMERINTAH</b>		
<b>GOVERNMENT FINANCE</b>		
2.4.1	Realisasi Pendapatan Pemerintah Kabupaten Jayapura Menurut Jenis Pendapatan (ribu rupiah), 2020–2023 <i>Actual Jayapura Regency Government Revenues by Kind of Revenues (thousand rupiahs), 2020–2023 .....</i>	30
2.4.2	Realisasi Belanja Pemerintah Kabupaten Jayapura Menurut Jenis Belanja (ribu rupiah), 2020–2023 <i>Actual Jayapura Regency Government Expenditures by Kind of Expenditures (thousand rupiahs), 2020–2023 .....</i>	32

<b>3.</b>	<b>PENDUDUK DAN KETENAGAKERJAAN/ POPULATION AND EMPLOYMENT</b>	
<b>3.1</b>	<b>POPULATION</b>	
3.1.1	Penduduk, Laju Pertumbuhan Penduduk, Distribusi Persentase Penduduk, Kepadatan Penduduk, Rasio Jenis Kelamin Penduduk Menurut Kecamatan di Kabupaten Jayapura, 2023 ..... <i>Population, Population Growth Rate, Percentage Distribution of Population, Population Density, and Population Sex Ratio by District in Jayapura Regency, 2023.....</i>	42
3.1.2	Jumlah Penduduk Menurut Kelompok Umur dan Jenis Kelamin di Kabupaten Jayapura, 2023 ..... <i>Population by Age Groups and Sex in Jayapura Regency, 2023.....</i>	45
<b>3.2</b>	<b>EMPLOYMENT</b>	
3.2.1	Jumlah Penduduk Berumur 15 Tahun Keatas Menurut Jenis Kegiatan Selama Seminggu yang Lalu dan Jenis Kelamin di Kabupaten Jayapura, 2023 ..... <i>Population Aged 15 Years and Over by Type of Activity During The Previous Week and Sex in Jayapura Regency, 2023.....</i>	46
3.2.2	Penduduk Berumur 15 Tahun ke Atas Menurut Pendidikan Tertinggi yang Ditamatkan dan Jenis Kegiatan Selama Seminggu yang Lalu di Kabupaten Jayapura, 2023 <i>Population 15 Years of Age and Over by Educational Attainment and Type of Activity During the Previous Week in Jayapura Regency, 2023</i>	47
3.2.3	Penduduk Berumur 15 Tahun Ke Atas yang Bekerja Selama Seminggu yang Lalu Menurut Status Pekerjaan Utama dan Jenis Kelamin di Kabupaten Jayapura, 2023 <i>Population 15 Years of Age and Over who Worked During The Previous Week by Main Employment Status and Sex in Jayapura Regency, 2023.....</i>	49

<b>4.</b>	<b>SOSIAL DAN KESEJAHTERAAN RAKYAT/SOCIAL AND WELFARE</b>	
<b>4.1</b>	<b>PENDIDIKAN</b>	
	<b>EDUCATION</b>	
4.1.1	Jumlah Sekolah, Guru, dan Murid Taman Kanak-Kanak (TK) di Bawah Kementerian Pendidikan, Kebudayaan, Riset, dan Teknologi Menurut Kecamatan di Kabupaten Jayapura, 2022/2023 dan 2023/2024 <i>Number of Schools, Teachers, and Pupils in Kindergarten Under The Ministry of Education, Culture, Research, and Technology by District in Jayapura Regency, 2022/2023 and 2023/2024</i> .....	58
4.1.2	Jumlah Sekolah, Guru, dan Murid Raudatul Athfal (RA) di Bawah Kementerian Agama Menurut Kecamatan di Kabupaten Jayapura, 2022/2023 dan 2023/2024 <i>Number of Schools, Teachers, and Pupils in Raudatul Athfal (RA) Under The Ministry of Religious Affairs by District in Jayapura Regency, 2022/2023 and 2023/2024</i> .....	61
4.1.3	Jumlah Sekolah, Guru, dan Murid Sekolah Dasar (SD) di Bawah Kementerian Pendidikan, Kebudayaan, Riset, dan Teknologi Menurut Kecamatan di Kabupaten Jayapura, 2022/2023 dan 2023/2024 <i>Number of Schools, Teachers, and Pupils in Elementary Schools Under The Ministry of Education, Culture, Research, and Technology by District in Jayapura Regency, 2022/2023 and 2023/2024</i> .....	62
4.1.4	Jumlah Sekolah, Guru, dan Murid Madrasah Ibtidaiyah (MI) di Bawah Kementerian Agama Menurut Kecamatan di Kabupaten Jayapura, 2022/2023 dan 2023/2024 <i>Number of Schools, Teachers, and Pupils in Madrasah Ibtidaiyah (MI) Under The Ministry of Religious Affairs by District in Jayapura Regency, 2022/2023 and 2023/2024</i> .....	65
4.1.5	Jumlah Sekolah, Guru, dan Murid Sekolah Menengah Pertama (SMP) di Bawah Kementerian Pendidikan, Kebudayaan, Riset, dan Teknologi Menurut Kecamatan di Kabupaten Jayapura, 2022/2023 dan 2023/2024 <i>Number of Schools, Teachers, and Pupils in Junior High Schools Under The Ministry of Education, Culture, Research, and Technology by District in Jayapura Regency, 2022/2023 and 2023/2024</i> .....	68

4.1.6	Jumlah Sekolah, Guru, dan Murid Madrasah Tsanawiyah (MTs) di Bawah Kementerian Agama Menurut Kecamatan di Kabupaten Jayapura, 2022/2023 dan 2023/2024 <i>Number of Schools, Teachers, and Pupils in Madrasah Tsanawiyah (MTs) Under The Ministry of Religious Affairs by District in Jayapura Regency, 2022/2023 and 2023/2024.....</i>	71
4.1.7	Jumlah Sekolah, Guru, dan Murid Sekolah Menengah Atas (SMA) di Bawah Kementerian Pendidikan, Kebudayaan, Riset, dan Teknologi Menurut Kecamatan di Kabupaten Jayapura, 2022/2023 dan 2023/2024 <i>Number of Schools, Teachers, and Pupils in Senior High Schools Under The Ministry of Education, Culture, Research, and Technology by District in Jayapura Regency, 2022/2023 and 2023/2024 .....</i>	74
4.1.8	Jumlah Sekolah, Guru, dan Murid Sekolah Menengah Kejuruan (SMK) di Bawah Kementerian Pendidikan, Kebudayaan, Riset, dan Teknologi Menurut Kecamatan di Kabupaten Jayapura, 2022/2023 dan 2023/2024 <i>Number of Schools, Teachers, and Pupils in Vocational High Schools Under The Ministry of Education, Culture, Research, and Technology by District in Jayapura Regency, 2022/2023 and 2023/2024 .....</i>	77
4.1.9	Jumlah Sekolah, Guru, dan Murid Madrasah Aliyah (MA) di Bawah Kementerian Agama Menurut Kecamatan di Kabupaten Jayapura, 2022/2023 dan 2023/2024 <i>Number of Schools, Teachers, and Pupils in Madrasah Aliyah (MA) Under the Ministry of Religious Affairs by District in Jayapura Regency, 2022/2023 and 2023/2024.....</i>	80
4.1.10	Angka Partisipasi Murni (APM) dan Angka Partisipasi Kasar (APK) Menurut Jenjang Pendidikan di Kabupaten Jayapura, 2022 dan 2023 <i>Net Enrollment Rate and Gross Enrollment Ratio by Educational Level in Jayapura Regency, 2022 and 2023.....</i>	83
4.1.11	Persentase Penduduk Berumur 15 Tahun ke Atas yang Melek Huruf Menurut Kelompok Umur di Kabupaten Jayapura, 2022 dan 2023 <i>Percentage of Literate People Aged 15 Years and Over by Age Group in Jayapura Regency, 2022 and 2023 .....</i>	84

4.1.12	Jumlah Desa <sup>1</sup> /Kelurahan yang Memiliki Fasilitas Sekolah Menurut Kecamatan dan Tingkat Pendidikan di Kabupaten Jayapura, 2019–2021 <i>Number of Villages<sup>1</sup>/Kelurahan Having Educational Facilities by District and Educational Level in Jayapura Regency, 2019–2021</i> .....	85
<b>4.2</b>	<b>KESEHATAN</b> .....	
	<b>HEALTH</b> .....	
4.2.1	Jumlah Desa <sup>1</sup> /Kelurahan Yang Memiliki Sarana Kesehatan Menurut Kecamatan di Kabupaten Jayapura, 2019–2021 <i>Number of Villages<sup>1</sup>/Kelurahan Having Health Facilities by District in Jayapura Regency, 2019–2021</i> .....	90
4.2.2	Jumlah Tenaga Kesehatan Menurut Kecamatan di Kabupaten Jayapura, 2023 <i>Number of Health Human Resources by District in Jayapura Regency, 2023</i> .....	96
4.2.3	Jumlah Rumah Sakit Umum, Rumah Sakit Khusus, dan Puskesmas Menurut Kecamatan di Kabupaten Jayapura, 2022 dan 2023 <i>Number of General Hospital, Specialized Hospital, dan Public Health Center by District in Jayapura Regency, 2022 and 2023</i> .....	99
<b>4.3</b>	<b>AGAMA DAN SOSIAL LAINNYA</b>	
	<b>RELIGION AND OTHER SOCIAL AFFAIRS</b>	
4.3.1	Jumlah Penduduk Menurut Kecamatan dan Agama yang Dianut di Kabupaten Jayapura, 2023 <i>Population by District and Religion in Jayapura Regency, 2023</i> .....	101
4.3.2	Jumlah Tempat Peribadatan Menurut Kecamatan di Kabupaten Jayapura, 2023 <i>Number of Places of Worship by District in Jayapura Regency, 2023</i> ....	102
4.3.3	Jumlah Desa <sup>1</sup> /Kelurahan yang Mengalami Bencana Alam <sup>2</sup> Menurut Kecamatan di Kabupaten Jayapura, 2019–2021 <i>Number of Villages<sup>1</sup>/Kelurahan that Had Natural Disaster<sup>2</sup> by District in Jayapura Regency, 2019–2021</i> .....	103

**4.4 KEMISKINAN**

**POVERTY**

4.4.1	Garis Kemiskinan, Jumlah, dan Persentase Penduduk Miskin di Kabupaten Jayapura, 2016–2023 <i>Poverty Line, Number, and Percentage of Poor People in Jayapura Regency, 2016–2023</i> .....	106
4.4.2	Indeks Kedalaman Kemiskinan dan Indeks Keparahan Kemiskinan di Kabupaten Jayapura, 2016–2023 <i>Poverty Gap Index and Poverty Severity Index in Jayapura Regency, 2016–2023</i> .....	107
<b>5. PERTANIAN, KEHUTANAN, PETERNAKAN, DAN PERIKANAN/ AGRICULTURE, FORESTRY, LIVESTOCK, AND FISHERY</b>		
<b>5.1 HORTIKULTURA</b>		
<b>HORTICULTURE</b>		
5.1.1	Luas Panen Tanaman Sayuran Menurut Kecamatan dan Jenis Tanaman di Kabupaten Jayapura (ha), 2022 dan 2023 <i>Harvested Area of Vegetables by District and Kind of Plant in Jayapura Regency (ha), 2022 and 2023</i> .....	116
5.1.2	Produksi Tanaman Sayuran Menurut Kecamatan dan Jenis Tanaman di Kabupaten Jayapura (kuintal), 2022 dan 2023 <i>Production of Vegetables by District and Kind of Plant in Jayapura Regency (quintal), 2022 and 2023</i> .....	120
5.1.3	Luas Panen Tanaman Sayuran dan Buah-buahan Semusim Menurut Jenis Tanaman di Kabupaten Jayapura (ha), 2020–2023 <i>Harvested Area of Seasonal Vegetables and Fruits by Kind of Plant in Jayapura Regency (ha), 2020–2023</i> .....	124
5.1.4	Produksi Tanaman Sayuran dan Buah-buahan Semusim Menurut Jenis Tanaman di Kabupaten Jayapura (kuintal), 2020–2023 <i>Production of Seasonal Vegetables and Fruits by Kind of Plant in Jayapura Regency (quintal), 2020–2023</i> .....	126
5.1.5	Luas Panen Tanaman Biofarmaka Menurut Kecamatan dan Jenis Tanaman di Kabupaten Jayapura (m <sup>2</sup> ), 2022 dan 2023 <i>Harvested Area of Medicinal Plants by District and Kind of Plant in Jayapura Regency (m<sup>2</sup>), 2022 and 2023</i> .....	128

Tabel Table	Halaman Page	
5.1.6	Produksi Tanaman Biofarmaka Menurut Kecamatan dan Jenis Tanaman di Kabupaten Jayapura (kg), 2022 dan 2023 <i>Production of Medicinal Plants by District and Kind of Plant in            Jayapura Regency (kg), 2022 and 2023</i> .....	130
5.1.7	Luas Panen Tanaman Biofarmaka Menurut Jenis Tanaman di Kabupaten Jayapura (m <sup>2</sup> ), 2020–2023 <i>Harvested Area of Medicinal Plants by Kind of Plant in Jayapura            Regency (m<sup>2</sup>), 2021–2023</i> .....	132
5.1.8	Produksi Tanaman Biofarmaka Menurut Jenis Tanaman di Kabupaten Jayapura (kg), 2020–2023 <i>Production of Medicinal Plants by Kind of Plant in Jayapura Regency            (kg), 2020–2023</i> .....	133
5.1.9	Luas Panen Tanaman Hias Menurut Kecamatan dan Jenis Tanaman di Kabupaten Jayapura (m <sup>2</sup> ), 2022 dan 2023 <i>Harvested Area of Ornamental Plants by District and Kind of Plant in            Jayapura Regency (m<sup>2</sup>), 2022 and 2023</i> .....	134
5.1.10	Produksi Tanaman Hias Menurut Kecamatan dan Jenis Tanaman di Kabupaten Jayapura (tangkai), 2022 dan 2023 <i>Production of Ornamental Plants by District and Kind of Plant in            Jayapura Regency (stalks), 2022 and 2023</i> .....	137
5.1.11	Luas Panen Tanaman Hias Menurut Jenis Tanaman di Kabupaten Jayapura (m <sup>2</sup> ), 2020–2023 <i>Harvested Area of Ornamental Plants by Kind of Plant in Jayapura            Regency (m<sup>2</sup>), 2020–2023</i> .....	140
5.1.12	Produksi Tanaman Hias Menurut Jenis Tanaman di Kabupaten Jayapura (tangkai), 2020–2023 <i>Production of Ornamental Plants by Kind of Plant n Jayapura            Regency (stalks), 2020–2023</i> .....	141
5.1.13	Produksi Buah-buahan Menurut Kecamatan dan Jenis Tanaman di Kabupaten Jayapura (kuintal), 2022 dan 2023 <i>Production of Fruits by District and Kind of Plant in Jayapura            Regency (kuintal), 2022 and 2023</i> .....	142



Tabel Table	Halaman Page	
5.1.14	Produksi Buah-Buahan dan Sayuran Tahunan Menurut Jenis Tanaman di Kabupaten Jayapura (kuintal), 2020–2023 <i>Production of Annual Fruits and Vegetables by Kind of Plant in Jayapura Regency (quintal), 2020–2023</i> .....	146
<b>5.2 PERKEBUNAN</b>		
<b>ESTATE CROPS</b>		
5.2.1	Luas Areal Tanaman Perkebunan Menurut Kecamatan dan Jenis Tanaman di Kabupaten Jayapura (ha), 2022 dan 2023 <i>Planted Area of Estate Crops by District and Type of Crops in Jayapura Regency (ha), 2022 and 2023</i> .....	148
5.2.2	Produksi Perkebunan Menurut Kecamatan dan Jenis Tanaman di Kabupaten Jayapura (ton), 2022 dan 2023 <i>Production of Estates by District and Type of Crops in Jayapura Regency (ton), 2022 and 2023</i> .....	152
5.2.3	Luas Areal Tanaman Perkebunan Rakyat Menurut Jenis Tanaman di Kabupaten Jayapura (ha), 2019–2023 <i>Planted Area of Estate Crops by Type of Crops in Jayapura Regency (ha), 2019–2023</i> .....	156
5.2.4	Produksi Perkebunan Rakyat Menurut Jenis Tanaman di Kabupaten Jayapura (ton), 2019–2023 <i>Production of Smallholder Estates Crops by Type of Crops in Jayapura Regency (ton), 2019–2023</i> .....	157
<b>6. INDUSTRI, PERTAMBANGAN, DAN ENERGI/ INDUSTRY, MINING, AND ENERGY</b>		
6.1	Daya Terpasang, Produksi, dan Distribusi Listrik PT. PLN (Persero) pada Cabang/Ranting PLN Menurut Kecamatan di Kabupaten Jayapura, 2023 <i>Installed Electricity Power, Production, and Distribution of PT. PLN (Persero) at PLN Branch by District in Jayapura Regency, 2023</i> .....	166

6.2	Jumlah Pelanggan Listrik Menurut Kecamatan di Kabupaten Jayapura, 2019–2023 <i>Number of Electricity Customers by District in Jayapura Regency, 2019–2023</i> .....	167
6.3	Jumlah Pelanggan dan Air yang Disalurkan Menurut Kecamatan di Kabupaten Jayapura, 2023 <i>Number of Customers and Distributed Water by District in Jayapura Regency, 2023</i> .....	168
<b>7.</b>	<b>PARIWISATA/TOURISM</b>	
7.1	Jumlah Rumah Makan/Restoran Menurut Kecamatan di Kabupaten Jayapura, 2020–2023 <i>Number of Restaurants by District in Jayapura Regency, 2020–2023...</i>	176
<b>8.</b>	<b>TRANSPORTASI DAN KOMUNIKASI/ TRANSPORTATION AND COMMUNICATION</b>	
<b>8.1</b>	<b>TRANSPORTASI TRANSPORTATION</b>	
8.1.1	Panjang Jalan <sup>1</sup> Menurut Tingkat Kewenangan Pemerintahan di Kabupaten Jayapura (km), 2021–2023 <i>Length of Roads<sup>1</sup> by Level of Government Authority in Jayapura Regency (km), 2021–2023</i> .....	184
8.1.2	Panjang Jalan Menurut Jenis Permukaan Jalan di Kabupaten Jayapura (km), 2021–2023 <i>Length of Roads by Type of Road Surface in Jayapura Regency (km), 2021–2023</i> .....	185
8.1.3	Panjang Jalan Menurut Kondisi Jalan di Kabupaten Jayapura (km), 2021–2023 <i>Length of Roads by Condition of Roads in Jayapura Regency (km), 2021–2023</i> .....	186
<b>8.2</b>	<b>KOMUNIKASI COMMUNICATION</b>	
8.2.1	Jumlah Kantor Pos Pembantu Menurut Kecamatan di Kabupaten Jayapura, 2020–2023 <i>Number of Post Offices Subsidiaries by District in Jayapura Regency, 2020–2023</i> .....	187

<b>9.</b>	<b>PERBANKAN, KOPERASI, DAN HARGA-HARGA/BANKING, COOPERATIVE, AND PRICES .....</b>	
9.1	Jumlah Koperasi Aktif Menurut Kecamatan di Kabupaten Jayapura, 2020–2023 <i>Number of Active Cooperative by District in Jayapura Regency, 2020–2023 .....</i>	196
9.2	Jumlah Koperasi Menurut Jenis Koperasi dan Kecamatan di Kabupaten Jayapura, 2023 <i>Number of Cooperative by Kind of Cooperative and District in Jayapura Regency, 2023 .....</i>	197
9.3	Indeks Harga Konsumen per Bulan Menurut Kelompok Pengeluaran (2018=100) di Kabupaten Jayapura, 2023 <i>Consumer Price Index per Month by Expenditure Group (2018=100) in Jayapura Regency, 2023.....</i>	198
9.4	Laju Inflasi Bulanan Menurut Kelompok Pengeluaran (2018=100) di Kabupaten Jayapura, 2023 <i>Monthly Inflation Rate by Expenditure Group (2018=100) in Jayapura Regency, 2023.....</i>	202
<b>10.</b>	<b>PENGELUARAN PENDUDUK/POPULATION EXPENDITURE</b>	
10.1	Rata-rata Pengeluaran per Kapita Sebulan Menurut Kelompok Komoditas di Kabupaten Jayapura (rupiah), 2022 dan 2023 <i>Monthly Average Expenditure per Capita by Commodity Group in Jayapura Regency (rupiahs), 2022 and 2023 .....</i>	214
10.2	Persentase Pengeluaran per Kapita Sebulan Menurut Kelompok Komoditas di Kabupaten Jayapura, 2022 dan 2023 <i>Percentage of Monthly Expenditure per Capita by Commodity Group in Jayapura Regency, 2022 and 2023.....</i>	215
10.3	Persentase Penduduk Menurut Golongan Pengeluaran Per Kapita Sebulan di Kabupaten Jayapura, 2023 <i>Percentage of Population by Class of Monthly Expenditure per Capita in Jayapura Regency, 2023.....</i>	216

**11. PERDAGANGAN/TRADE**

11.1	Jumlah Sarana Perdagangan Menurut Jenisnya di Kabupaten Jayapura, 2020–2023 <i>Number of Trading Facilities by Type of Facility in Jayapura Regency, 2020–2023</i> .....	224
------	---	-----

**12. SISTEM NERACA REGIONAL/SYSTEM OF REGIONAL ACCOUNTS**

12.1.	Produk Domestik Regional Bruto Atas Dasar Harga Berlaku Menurut Lapangan Usaha di Kabupaten Jayapura (miliar rupiah), 2019–2023 <i>Gross Regional Domestic Product at Current Market Prices by Industry in Jayapura Regency (billion rupiahs), 2019–2023</i> .....	232
12.2	Produk Domestik Regional Bruto Atas Dasar Harga Konstan 2010 Menurut Lapangan Usaha di Kabupaten Jayapura (miliar rupiah), 2019–2023 <i>Gross Regional Domestic Product at 2010 Constant Market Prices by Industry in Jayapura Regency (billion rupiahs), 2019–2023</i> .....	234
12.3	Distribusi Persentase Produk Domestik Regional Bruto Atas Dasar Harga Berlaku Menurut Lapangan Usaha di Kabupaten Jayapura, 2019–2023 <i>Percentage Distribution of Gross Regional Domestic Product at Current Market Prices by Industry in Jayapura Regency, 2019–2023</i> ....	236
12.4	Laju Pertumbuhan Produk Domestik Regional Bruto Atas Dasar Harga Konstan 2010 Menurut Lapangan Usaha di Kabupaten Jayapura (persen), 2019–2023 <i>Growth Rate of Gross Regional Domestic Product at 2010 Constant Market Prices by Industry in Jayapura Regency (percent), 2019–2023</i> .	238
12.5	Produk Domestik Regional Bruto Atas Dasar Harga Berlaku Menurut Jenis Pengeluaran di Kabupaten Jayapura (miliar rupiah), 2019–2023 <i>Gross Regional Domestic Product at Current Market Prices by Type of Expenditure in Jayapura Regency (billion rupiahs), 2019–2023</i> .....	240

12.6	Produk Domestik Regional Bruto Atas Dasar Harga Konstan 2010 Menurut Jenis Pengeluaran di Kabupaten Jayapura (miliar rupiah), 2019–2023 <i>Gross Regional Domestic Product at 2010 Constant Market Prices by Type of Expenditure in Jayapura Regency (billion rupiahs), 2019–2023</i> .....	241
<b>13.</b>	<b>PERBANDINGAN ANTAR KABUPATEN/ KOTA/ REGENCY/MUNICIPAL COMPARISON</b>	
13.1	Jumlah Penduduk Menurut Kabupaten/Kota di Provinsi Papua(ribu), 2020–2024 <i>Population by Regency/Municipality in Papua Province (thousand), 2020–2024</i> .....	250
13.2	Laju Pertumbuhan Produk Domestik Regional Bruto Atas Dasar Harga Konstan 2010 Menurut Kabupaten/ Kota di Provinsi Papua (persen), 2020–2023 <i>Rate of Growth of Gross Regional Domestic Products at 2010 Constant Market Prices by Regency/Municipality in Papua Province (percent), 2020–2023</i> .....	251
13.3	Jumlah Penduduk Miskin Menurut Kabupaten/ Kota di Provinsi Papua (ribu), 2019–2023 <i>Number of Poor Population by Regency/Municipality in Papua Province (thousand), 2019–2023</i> .....	252
13.4	Indeks Pembangunan Manusia Menurut Kabupaten/ Kota di Provinsi Papua, 2020–2023 <i>Human Development Index by Regency/Municipality in Papua Province, 2020–2023</i> .....	253

<https://jayapurakab.bps.go.id>

## DAFTAR GAMBAR/LIST OF FIGURES

Gambar Figure		Halaman Page
1.1	Luas Daerah menurut Kecamatan (%), 2023 <i>Area of District (%)</i> , 2023.....	6
2.1	Luas Daerah menurut Kecamatan (%), 2023 <i>Area of District (%)</i> , 2023.....	20
3.1	Luas Daerah menurut Kecamatan (%), 2022 <i>Area of District (%)</i> , 2022.....	40
4.1	Luas Daerah menurut Kecamatan (%), 2022 <i>Area of District (%)</i> , 2022.....	56
5.1	Luas Daerah menurut Kecamatan (%), 2022 <i>Area of District (%)</i> , 2022.....	114
6.1	Luas Daerah menurut Kecamatan (%), 2022 <i>Area of District (%)</i> , 2022.....	164
7.1	Luas Daerah menurut Kecamatan (%), 2022 <i>Area of District (%)</i> , 2022.....	174
7.2	“ .....	175
8.1	Luas Daerah menurut Kecamatan (%), 2022 <i>Area of District (%)</i> , 2022.....	182
9.1	Luas Daerah menurut Kecamatan (%), 2022 <i>Area of District (%)</i> , 2022.....	194
10.1	Luas Daerah menurut Kecamatan (%), 2022 <i>Area of District (%)</i> , 2022.....	212
11.1	Luas Daerah menurut Kecamatan (%), 2022 <i>Area of District (%)</i> , 2022.....	222
12.1	Luas Daerah menurut Kecamatan (%), 2022 <i>Area of District (%)</i> , 2022.....	230
13.1	Luas Daerah menurut Kecamatan (%), 2022 <i>Area of District (%)</i> , 2022.....	248

Gambar  
Figure

Halaman  
Page

13.2

\*\*\*

249

<https://jayapurakab.bps.go.id>



## PENJELASAN UMUM/EXPLANATORY NOTES

Tanda-tanda, satuan-satuan, dan lain-lainnya yang digunakan dalam publikasi ini adalah sebagai berikut:

*Symbols, measurement units, and acronyms which are used in this publication, are as follows:*

### 1. TANDA-TANDA/SYMBOLS

Data tidak tersedia/ <i>Data not available</i> .....	: ...
Tidak ada atau nol / <i>Null or zero</i> .....	: -
Data dapat diabaikan/ <i>Data negligible</i> .....	: ~0
Tanda decimal/ <i>Decimal point</i> .....	: ,
Data tidak dapat ditampilkan/ <i>Not applicable</i> .....	: NA
Angka estimasi/ <i>Estimated figures</i> .....	: e
Angka diperbaiki/ <i>Revised figures</i> .....	: r
Angka sementara/ <i>Preliminary figures</i> .....	: *
Angka sangat sementara/ <i>Very preliminary figures</i> .....	: **
Angka sangat sangat sementara/ <i>Very very preliminary figures</i> .....	: ***

### 2. SATUAN/UNITS

barel/ <i>barrel</i> .....	: 158,99 liter/ <i>litres</i> = 1/6,2898 m <sup>3</sup>
hektare (ha)/ <i>hectare (ha)</i> .....	: 10.000 m <sup>2</sup>
kilometer (km)/ <i>kilometres (km)</i> .....	: 1.000 meter/ <i>meters (m)</i>
knot/ <i>knot</i> .....	: 1,8523 km/jam ( <i>km/hour</i> )
kuintal/ <i>quintal</i> .....	: 100 kg
KWh .....	: 1.000 Watt hour
MWh .....	: 1.000 KWh
liter (untuk beras)/ <i>litre (for rice)</i> .....	: 0,80 kg
MMSCF .....	: 1/35,3 m <sup>3</sup>
metrik ton (m.ton)/ <i>metric ton (m. ton)</i> .....	: 0,98421 long ton = 1.000 kg
ons/ <i>ounce</i> .....	: 28,31 gram/ <i>grams</i>
ton .....	: 1.000 kg

Satuan lain: buah, dus, butir, helai/lembar, kaleng, batang, pulsa, ton kilometer (ton-km), jam, menit, persen (%).

*Other units: unit, pack, pieces, sheet, tin, pulse, ton-kilometres(ton-km), hour, minute, percent (%).*

Perbedaan angka di belakang koma disebabkan oleh pembulatan angka.

*The difference in decimal numbers is caused by rounding.*



## DAFTAR SINGKATAN/ LIST OF ABBREVIATIONS

SI	: Stasiun Iklim
SIMPK	: Stasiun Meteorologi Pertanian Khusus
t.t	: Tempat tidur
BCG	: Bacillus Calmette Guerin
DPT	: Difteri, Pertusis, Tetanus
TT	: Tetanus Toxoid
IOT	: Industri Obat Tradisional/ <i>Traditional Medicine Industry</i>
IKOT	: Industri Kecil Obat Tradisional/ <i>Traditional Medicine Small</i>
Alkes	: Alat kesehatan/ <i>Health Kits</i>
PKRT	: Perbekalan Kesehatan Rumah tangga/ <i>Household Health Logistics</i>
Kompl	: Komplemen/ <i>Complement</i>
IRTP	: Industri Pangan Produksi Rumah Tangga/ <i>Foods Home Industry</i>
PBF	: Pedagang Besar Farmasi/ <i>Pharmacy Whole-seller</i>
GFK	: Gudang Farmasi Kab/Kota/Regency/ <i>Municipality Pharmacy Warehouse</i>
RB	: Rumah Bersalin/ <i>Delivery House</i>
Pustu	: Puskesmas pembantu/ <i>Auxiliary Public Health Center</i>
BP	: Balai Pengobatan/ <i>Polyclinic</i>
TPS	: Tempat Pembuangan Sementara / <i>landfill</i>
Jamkesmas	: Jaminan kesehatan masyarakat miskin/ <i>Poor public health insurance</i>
PJKMU	: Program Jaminan Kesehatan Masyarakat Umum
SIUP	: Surat Ijin Usaha Perdagangan/ <i>Trading Permission Letter</i>
TDP	: Tanda Daftar Perusahaan/ <i>Company Registration Identity</i>
API	: Angka Pengenal Importir/ <i>Importer's Identity Number</i>



## Statistik Kunci, 2021–2023

### Key Statistics, 2021–2023

Rincian/Description	Satuan/Unit	2021	2022	2023
(1)	(2)	(3)	(4)	(5)
<b>SOSIAL/SOCIAL</b>				
Penduduk <sup>1</sup> /Population <sup>1</sup>	juta/million	168,180	169,970	171,670
Laju Pertumbuhan Penduduk <sup>1</sup> /Population Growth <sup>1</sup>	%	1,09	1,06	1,00
Angka Kelahiran Total-AKT <sup>1</sup> /Total Fertility Rate-TFR <sup>1</sup>	anak/child	...	...	...
Angka Kematian Bayi-AKB (per 1000 kelahiran hidup) <sup>1</sup> Infant Mortality Rate-IMR (per 1000 life births) <sup>1</sup>	bayi infant	...	...	...
Angka Harapan Hidup <sup>1-e</sup> /Life Expectancy Rate <sup>1</sup>	tahun/years	67,16	67,45	47,78
Angka Melek Huruf Usia 15+ /Literacy Rate Aged 15+	%	95,99	97,97	...
Tingkat Partisipasi Angkatan Kerja -TPAK <sup>2</sup> Labour Force Participation Rate-LFPR <sup>2</sup>	%	67,97	65,13	67,69
Tingkat Pengangguran Terbuka-TPT <sup>2</sup> Unemployment Rate-UR <sup>2</sup>	%	7,87	5,94	4,07
Penduduk Miskin <sup>3</sup> /Poor People <sup>3</sup>	juta/million	15,56	15,43	14,91
Persentase Penduduk Miskin <sup>3</sup> Percentage of Poor People <sup>3</sup>	%	12,13	11,94	11,45
Indeks Pembangunan Manusia-IPM <sup>4</sup> Human Development Index <sup>4</sup>	—	72,03	72,67	73,50
<b>EKONOMI/ECONOMIC</b>				
Produk Domestik Regional Bruto (PDRB) Harga Berlaku <sup>5</sup> Gross Regional Domestic Bruto (GRDP) at Current Price <sup>5</sup>	Milliar rupiah Billion rupiahs	17,045	18,279	19,121.57
Laju Pertumbuhan Ekonomi <sup>6</sup> /Economic Growth <sup>6</sup>	%	3.85	4.74	2.4
PDRB Per Kapita Harga Berlaku Per Capita of GRDP at Current Price	Milliar rupiah Billion rupiahs	10105.53	10,584.55	10,838.58
Inflasi/Inflation (y-o-y)	%	xx,x <sup>7</sup>	xx,x <sup>8</sup>	xx,x <sup>8</sup>

Catatan/Notes: <sup>1</sup> ...

<sup>2</sup> Kondisi Agustus/Condition at August

<sup>3</sup> Kondisi Maret/Condition at March

<sup>4</sup> Sejak tahun 2010, IPM dihitung dengan metode baru. Komponen IPM metode baru adalah angka harapan hidup saat lahir, harapan lama sekolah, rata-rata lama sekolah, dan pengeluaran per kapita/Since 2010, HDI was calculated using new method. New HDI component are life expectancy at birth, expected years of schooling, means years of schooling, and expenditure per capita

<sup>5</sup> Mulai tahun 2010 mengadopsi System of National Account 2008 (SNA 2008)/Since 2010 is in line with System of National Account 2008 (SNA 2008)

<sup>6</sup> Menggunakan tahun dasar 2010 (2010=100)/Using 2010 base year (2010=100)

<sup>7</sup> Berdasarkan IHK kota Jayapura (2012 = 100)/Based on CPI Jayapura cities (2012 = 100)

<sup>8</sup> Berdasarkan IHK kota Jayapura (2020 = 100)/Based on CPI Jayapura cities (2020 = 100)





**01**

**GEOGRAFI DAN IKLIM  
GEOGRAPHY AND CLIMATE**

<https://jayapuraka.com/go.id>





**PENJELASAN TEKNIS**

1. Secara Astronomis, Kabupaten Jayapura terletak antara 2°-3° Lintang Selatan dan antara 139°-140° Bujur Timur.
2. Berdasarkan posisi geografisnya, Kabupaten Jayapura memiliki batas-batas berikut: Utara - Samudera Pasifik, Selatan - Kabupaten Pegunungan Bintang dan Kabupaten Tolikara, Barat - Sarmi, Timur - Kota Jayapura dan Kabupaten Kerom.
3. Luas Wilayah Kabupaten Jayapura mencapai 17.516,6 km<sup>2</sup> yang habis dibagi menjadi 19 distrik.

**TECHNICAL NOTES**

1. *Astronomically, Jayapura Regency locates between 2°-3° South Latitude and between 139°-140° East Longitude.*
2. *In terms of geographic position, Jayapura Regency has boundaries as follows: North - Pacific Ocean; South - Pegunungan Bintang Regency and Tolikara Regency; West - Sarmi Regency; East - Jayapura City and Kerom Regency.*
3. *Total Area og Jayapura regency is 17/516.6 km<sup>2</sup> and divided to 19 distric.*

<https://jayapurakab.go.id>

<https://jayapurakab.bps.go.id>

**ULASAN**

Provinsi Papua adalah provinsi dengan wilayah terluas di Indonesia. Kantor Wilayah Badan Pertanahan Nasional Provinsi Papua menunjukkan Provinsi Papua memiliki luas 316.552,6 km<sup>2</sup>. Kabupaten Merauke menjadi kabupaten dengan wilayah terluas di Provinsi Papua yang menempati 14,98 persen wilayah Provinsi Papua atau seluas 47.406,90 km<sup>2</sup>. Sebaliknya Kabupaten Supiori menjadi kabupaten dengan wilayah terkecil di Provinsi Papua dengan luas 634,24 km<sup>2</sup> atau menempati 0,20 persen wilayah Provinsi Papua. Kota Jayapura menempati 0,30 persen wilayah Provinsi Papua atau memiliki luas 950,38 km<sup>2</sup>.

Kabupaten Jayapura merupakan kabupaten yang memiliki luas wilayah sebesar 17.516,6 km<sup>2</sup> dan terbagi menjadi 19 distrik.

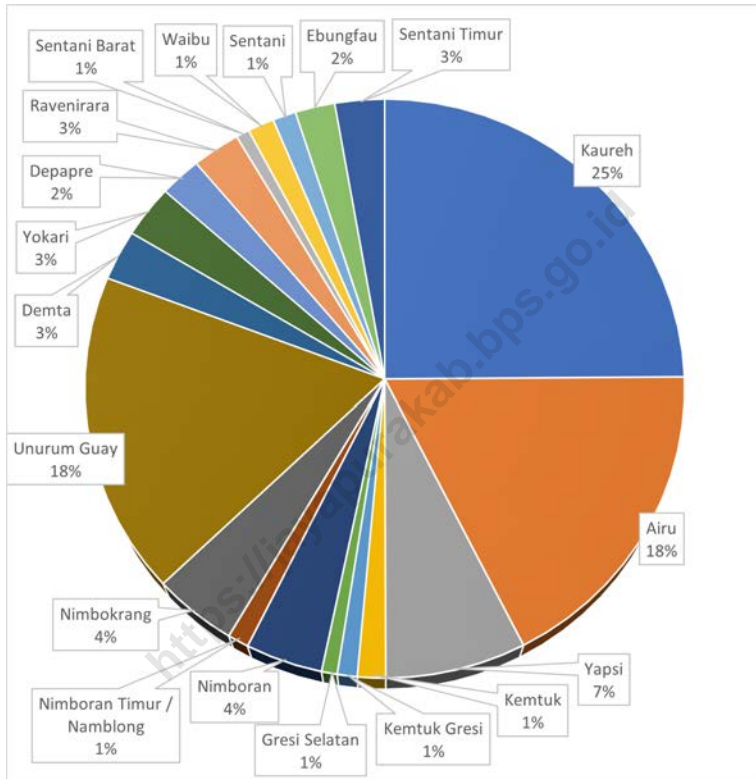
Untuk mengukur iklim di Kabupaten Jayapura, Badan Meteorologi, Klimatologi, dan Geofisika (BMKG) memiliki 2 stasiun pengamatan, yakni Stasiun Sentani dan Stasiun Genyem.

**DESCRIPTION**

*Papua Province is the largest province in Indonesia. National Land Agency Regional Office of Papua Province shows Papua Province has total area 316.552,6 square-km. Merauke Regency becomes the largest regency in Papua Province which occupies 14,98 percent of Papua Province area or has total area 47.406,90 square-km. In contrast, Supiori Regency becomes the smallest area in Papua Province with a total area 634,24 square-km or occupies 0,20 percent of Papua Province area. Jayapura City occupies 0,30 percent of Papua Province area or has a total area of 950,38 square km.*

*Jayapura Regency is a district that has an area of 17,516.6 km<sup>2</sup> which is completely divided into 19 districts.*

*The calculating of climate in Jayapura Regency, Meteorological, Climatological, and Geophysical Office of Jayapura Regency has 2 observation stations. is a Sentani Station and Genyem station.*



Sumber/Source : Peraturan Menteri Dalam Negeri No. 66 Tahun 2011/Minister of Home Affairs Regulation No.66/2011

**Gambar 1.1** Luas Daerah menurut Kecamatan (%), 2023  
**Figures 1.1** Area of District (%), 2023

<https://jayapurakab.bps.go.id>

---

## 1.1 KEADAAN GEOGRAFI GEOGRAPHY CONDITION

**Tabel** 1.1.1 **Luas Daerah dan Jumlah Pulau Menurut Kecamatan di Kabupaten Jayapura, 2023**  
**Table** 1.1.1 **Total Area and Number of Islands by District in Jayapura Regency, 2023**

Kecamatan <i>District</i>	Ibukota Kecamatan <i>Capital of District</i>	Luas <i>Total Area</i> (km <sup>2</sup> /sq.km)
(1)	(2)	(3)
Kaureh	Lapua	4.357,9
Airu	Hulu Atas	3.099,0
Yapsi	Bumi Sahaja	1.291,3
Kemtuk	Sama	258,3
Kemtuk Gresi	Klaisu	182,4
Gresi Selatan	Bangai	143,9
Nimboran	Tabri	710,2
Nimboran Timur / Namblong	Karya Bumi	193,7
Nimbokrang	Nembukrang	774,8
Unurum Guay	Garusa	3.131,3
Demta	Demta Kota	497,5
Yokari	Maukisi	519,5
Depapre	Waiya	404,3
Ravenirara	Necheibe	467,4
Sentani Barat	Dosay	129,2
Waibu	Doyo Lama	258,3
Sentani	Hinekombe	225,9
Ebungfau	Ebungfau	387,4
Sentani Timur	Nolokla	484,3
<b>Jayapura</b>		<b>17.516,6</b>

Lanjutan Tabel/*Continued Table 1.1.1*

Kecamatan <i>District</i>	Persentase terhadap Luas Kabupaten/ Kota <i>Percentage to Regency/Municipal Area</i>	Jumlah Pulau <i>Number of Islands</i>
(1)	(4)	(5)
Kaureh	24,88	...
Airu	17,69	...
Yapsi	7,37	...
Kemtuk	1,47	...
Kemtuk Gresi	1,04	...
Gresi Selatan	0,82	...
Nimboran	4,05	...
Nimboran Timur / Namblong	1,11	...
Nimbokrang	4,42	...
Unurum Guay	17,88	...
Demta	2,84	...
Yokari	2,97	...
Depapre	2,31	...
Ravenirara	2,67	...
Sentani Barat	0,74	...
Waibu	1,47	...
Sentani	1,29	...
Ebungfau	2,21	...
Sentani Timur	2,76	...
<b>Jayapura</b>	<b>100,00</b>	<b>...</b>

Catatan/*Note*: Berdasarkan Peraturan Menteri Dalam Negeri Nomor 137 Tahun 2019 tanggal 29 Desember 2019/*Based on Minister of Home Affairs Regulation Number 137/2019, December 29, 2019*

Berdasarkan informasi Kementerian Dalam Negeri Tahun 2020/*Based on information from Ministry of Home Affairs, 2020*

Sumber/*Source*: Badan Perencanaan Pembangunan Daerah, Penelitian dan Pengembangan Kabupaten Jayapura/ *Regional Development Board, Research and Development of Jayapura Regency*

**Tabel 1.1.2** **Tinggi Wilayah dan Jarak ke Ibukota Kabupaten/Kota Menurut Kecamatan di Kabupaten Jayapura, 2023**  
**Altitude and Distance to the Capital of Regency/ Municipality by District in Jayapura Regency, 2023**

Kecamatan <i>District</i>	Tinggi Wilayah (mdpl) <i>Altitude (m a.s.l)</i>	Jarak ke Ibukota Kabupaten/Kota <i>Distance to the Capital of Regency/ Municipality</i>
(1)	(2)	(3)
Kaureh	...	...
Airu	...	...
Yapsi	...	...
Kemtuk	...	...
Kemtuk Gresi	...	...
Gresi Selatan	...	...
Nimboran	...	...
Nimboran Timur / Namblong	...	...
Nimbokrang	...	...
Unurum Guay	...	...
Demta	...	...
Yokari	...	...
Depapre	...	...
Ravenirara	...	...
Sentani Barat	...	...
Waibu	...	...
Sentani	...	...
Ebungfau	...	...
Sentani Timur	...	...
<b>Jayapura</b>	...	...

Catatan/Note: ...

Sumber/Source: ...



## 1.2 KEADAAN IKLIM CLIMATE CONDITION

**Tabel 1.2.1** Pengamatan Unsur Iklim Menurut Bulan di Stasiun Meteorologi Sentani, 2023  
*Observation of Climate Elements By Months at Sentani Meteorological Station, 2023*

Bulan Month	Suhu/Temperature (°C)			Kelembaban/Humidity (%)		
	Minimum	Rata-rata Average	Maksimum Maximum	Minimum	Rata-rata Average	Maksimum Maximum
(1)	(2)	(3)	(4)	(5)	(6)	(7)
Januari/January	22,50	27,50	35,80	40,00	74,80	92,00
Februari/February	21,20	27,10	35,60	39,00	76,70	92,00
Maret/March	22,30	27,40	35,60	44,00	75,70	93,00
April/April	22,80	27,40	35,60	40,00	76,80	93,00
Mei/May	22,20	28,00	36,30	32,00	75,90	92,00
Juni/June	21,80	27,30	35,00	43,00	77,60	93,00
Juli/July	23,20	27,80	36,90	33,00	75,70	92,00
Agustus/August	21,80	27,60	36,20	41,00	75,70	92,00
September/September	23,40	27,70	36,60	44,00	76,70	92,00
Oktober/October	21,70	28,30	36,50	41,00	72,80	93,00
November/November	23,20	28,70	36,00	41,00	72,00	91,00
Desember/December	22,70	28,00	35,60	42,00	75,40	92,00

Lanjutan Tabel/*Continued Table* 1.2.1

Bulan Month	Kecepatan Angin (knot) Wind Velocity (knot)			Tekanan Udara/Atmospheric Pressure (mbar)		
	Minimum	Rata-rata Average	Maksimum Maximum	Minimum	Rata-rata Average	Maksimum Maximum
(1)	(8)	(9)	(10)	(11)	(12)	(13)
Januari/January	0,00	3,80	18,00	992,60	998,00	1003,00
Februari/February	0,00	5,00	21,00	992,60	997,60	1002,50
Maret/March	0,00	4,60	26,00	994,50	999,10	1002,80
April/April	0,00	3,60	22,00	993,60	998,60	1003,60
Mei/May	0,00	3,60	20,00	992,40	999,40	1003,70
Juni/June	0,00	3,20	13,00	996,40	999,90	1003,20
Juli/July	0,00	3,40	12,00	995,20	999,80	1003,90
Agustus/August	0,00	3,40	16,00	994,50	1000,50	1006,90
September/September	0,00	3,40	13,00	994,30	999,80	1004,10
Oktober/October	0,00	4,00	20,00	995,50	1000,50	1004,90
November/November	0,00	4,90	25,00	993,70	998,80	1011,80
Desember/December	0,00	4,90	19,00	992,70	998,80	1004,50

Lanjutan Tabel/*Continued Table 1.2.1*

<b>Bulan Month</b>	<b>Jumlah Curah Hujan (mm/tahun) Number of Precipitation (mm/year)</b>	<b>Jumlah Hari Hujan (hari) Number of Rainy Days (day)</b>	<b>Penyinaran Matahari (jam) Duration of Sunshine (hour)</b>
(1)	(14)	(15)	(16)
Januari/January	85,60	19	5,91
Februari/February	238,50	25	4,44
Maret/March	285,80	21	3,80
April/April	201,70	23	3,63
Mei/May	105,40	19	5,00
Juni/June	161,30	20	3,70
Juli/July	60,60	19	4,55
Agustus/August	88,20	16	4,87
September/September	142,30	22	4,52
Oktober/October	144,60	18	5,04
November/November	16,40	14	4,36
Desember/December	111,20	26	6,02

Catatan/Note: *Calm* adalah kecepatan angin mendekati nol/*Calm is wind velocity close to zero*

Sumber/Source: Badan Meteorologi, Klimatologi, dan Geofisika/*The Agency for Meteorology, Climatology, and Geophysics*



A scenic landscape at sunset. The sky is filled with vibrant orange and red clouds. In the foreground, there is a field of tall, green grass. In the middle ground, a large body of water (a lake or bay) is visible, surrounded by dark, forested hills and mountains. The overall atmosphere is peaceful and serene.

**02**

**PEMERINTAHAN  
GOVERNMENT**

<https://jayapurakab.go.id>



**PENJELASAN TEKNIS**

1. Susunan pemerintahan Kabupaten Jayapura periode 2017–2022 terdiri dari kepala daerah (bupati dan wakil bupati) dan perangkat daerah yang terdiri dari sekretaris daerah kabupaten, musyawarah pimpinan daerah (MUSPIDA), dinas daerah kabupaten dan lembaga teknis daerah kabupaten.
2. Bupati memiliki tugas dan wewenang memimpin penyelenggaraan pemerintahan daerah sesuai dengan kebijakan-kebijakan yang telah ditetapkan bersama dengan DPRD tingkat kabupaten.
3. Sekretaris Daerah merupakan unsur pembantu pimpinan pemerintahan kabupaten yang berkedudukan di bawah dan bertanggungjawab kepada bupati. Tugas pokoknya adalah membantu bupati dalam pelaksanaan tugas penyelenggaraan pemerintahan, administrasi, organisasi, tata laksana, dan memberikan pelayanan administrasi ke seluruh perangkat pemerintahan Kabupaten.
4. Anggota Muspida Kabupaten terdiri dari Kodim (Komando Distrik Militer), Kepolisian Resort, Pengadilan Negeri dan Kejaksaan Negeri.
5. Dinas daerah meruoakan unsur pelaksana kabupaten yang

**TECHNICAL NOTES**

1. *The government structure of Jayapura Regency for the 2017–2022 period consists of regional heads (regents and deputy regents) and regional apparatus consisting of district regional secretaries, regional leadership meetings (MUSPIDA), district regional offices and district technical institutions.*
2. *A regent has a duty and an authority to lead the implementation of regency administration based on the policy that decided together with DPRD.*
3. *Regency secretary is an element of regency administration that located under and responsible to a regent. The main task is to assist the regent in the implementation of the tasks of governance, administration, organization, and provides administrative service to the rest of the regency government.*
4. *The member of regency level executive conference are District Military Command, Police Resort, Government Civil Court and Prosecutor State.*
5. *Regional offices are implementing elements of the regency that led by a head and located under and responsible to the regent/mayor through the regency secretary. The main task of regional offices is to carry out decentralized authorities.*
6. *Regional technical institute is implementing elements of regional*

dipimpin oleh seorang kepala yang berkedudukan dibawah dan bertanggung jawab kepada Bupati/Walikota melalui Sekretaris Daerah. Adapun tugas pokok dari Dinas Daerah ini adalah untuk melaksanakan kewenangan desentralisasi.

6. Lembaga teknis daerah adalah unsur pelaksana pemerintah daerah yang berdomisili di Kabupaten/ kota yang dipimpin oleh seorang kepala dengan jabatan di bawah dan bertanggung jawab kepada Bupati/ Walikota melalui Sekretaris daerah. Tugas pokok dari lembaga ini adalah melaksanakan tugas-tugas tertentu yang meliputi bidang penelitian dan pengembangan, perencanaan, pengawasan, pendidikan dan pelatihan, perpustakaan, kearsipan dan dokumentasi, kependudukan, dan pelayanan kesehatan. Contoh lembaga teknis adalah: Badan Perencanaan Pembangunan daerah (BAPPEDA), Badan Kepegawaian Daerah (BKD), Satuan Polisi Pamong Praja (Satpol PP).

*government that are domiciled in the regency/municipality that led by a head with the position under and responsible to the regent/mayor through the regional secretary. The main task of this institute is to carry out specific tasks which include research and development, planning, monitoring, education and training, libraries, archives and documentation, population, and health services. Example of technical institute is Planning of Regional Development Board, Personal Agency, Civil Service Police Unit.*



**ULASAN**

Kabupaten Jayapura terbagi atas 19 Distrik dengan jumlah desa sebanyak 139 dan 5 kelurahan. Berdasarkan posisi geografisnya, Kabupaten Jayapura memiliki batas-batas: Utara – Samudera Pasifik; Selatan – Kabupaten Pegunungan Bintang dan Kabupaten Tolikara; Barat – Sarmi; Timur - Kota Jayapura dan Kabupaten Kerom.

Pada tahun 2023 ada sebanyak 25 orang anggota Dewan Perwakilan Rakyat Daerah (DPRD). Struktur keanggotaan DPRD didominasi oleh laki-laki sebanyak 21 orang. Partai Nasdem menjadi partai dengan jumlah kursi terbanyak di DPRD, yaitu 4 orang.

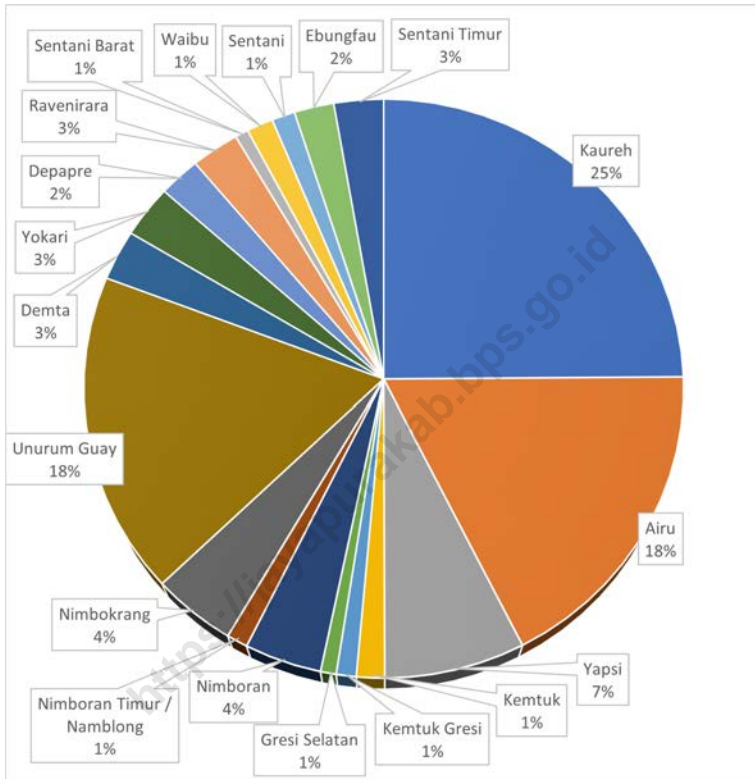
Jumlah pegawai negeri sipil di kabupaten Jayapura pada tahun 2023 sebanyak 3.691 orang yang terdiri dari 1.766 pegawai laki-laki dan 1.925 pegawai perempuan.

**DESCRIPTION**

*Jayapura regency is divided into 19 district which has 139 village and 5 sub district. In terms of geographic position, Jayapura Regency has boundaries as follows: North – Pacific Ocean; South – Pegunungan Bintang Regency and Tolikara Regency; West – Sarmi Regency; East - Jayapura City and Kerom Regency.*

*In 2023, there were 25 members of Regional House of Representative (DPR-D). Membership structure of DPR-D was dominated by men with 21 people . Nasdem Party became a party with the highest member in DPR-D which was 4 people.*

*The number of civil servants in Jayapura Regency in 2023 are 3.691 persons which has 1.766 male civil servants and 1.925 female civil servants.*



Sumber/Source : ...

**Gambar**  
**Figures** 2.1

**Luas Daerah menurut Kecamatan (%), 2023**  
**Area of District (%), 2023**

<https://jayapurakab.bps.go.id>

## 2.1 WILAYAH ADMINISTRATIF ADMINISTRATIVE AREA

**Tabel** 2.1.1 Jumlah Desa<sup>1</sup>/Kelurahan Menurut Kecamatan di Kabupaten Jayapura, 2019–2023  
**Table** 2.1.1 Number of Villages<sup>1</sup>/Kelurahan by District in Jayapura Regency, 2019–2023

Kecamatan District	2019	2020	2021	2022	2023
(1)	(2)	(3)	(4)	(5)	(6)
Kaureh	5	5	5	5	5
Airu	6	6	6	6	6
Yapsi	9	9	9	9	9
Kemtuk	12	12	12	12	12
Kemtuk Gresi	11	11	11	11	12
Gresi Selatan	4	4	4	4	4
Nimboran	13	13	13	13	14
Nimboran Timur / Namblong	9	9	9	9	9
Nimbokrang	9	9	9	9	9
Unurum Guay	6	6	6	6	6
Demta	7	7	7	7	7
Yokari	5	5	5	5	5
Depapre	8	8	8	8	8
Ravenirara	4	4	4	4	4
Sentani Barat	5	5	5	5	5
Waibu	7	7	7	7	7
Sentani	7	7	7	7	10
Ebungfau	5	5	5	5	5
Sentani Timur	7	7	7	7	7
<b>Jayapura</b>	<b>139</b>	<b>139</b>	<b>139</b>	<b>139</b>	<b>144</b>

Catatan/Note: <sup>1</sup> Termasuk Unit Permukiman Transmigrasi (UPT)/Include Transmigration Settlement Unit

Sumber/Source: Badan Pusat Statistik, Keputusan Kepala BPS Nomor 649 Tahun 2023 tentang Kode dan Nama Wilayah Kerja Statistik Tahun 2023 tanggal 29 September 2023/ BPS-Statistics Indonesia, Decree of Chief's BPS Number 649/2023 on Code and Name of Regional Level of Data Collection of 2023, September 29 2023

## 2.2 DEWAN PERWAKILAN RAKYAT DAERAH REGIONAL HOUSE OF REPRESENTATIVE

**Tabel 2.2.1** Jumlah Anggota Dewan Perwakilan Rakyat Daerah Menurut Partai Politik dan Jenis Kelamin di Kabupaten Jayapura, 2023  
*Number of Regional House of Representatives's Members by Political Parties and Sex in Jayapura Regency 2023*

Partai Politik <i>Political Parties</i>	Laki-laki <i>Male</i>	Perempuan <i>Female</i>	Jumlah <i>Total</i>
(1)	(2)	(3)	(4)
PKB	3	–	3
Gerindra	3	–	3
PDIP	3	–	3
Golkar	2	–	2
Nasdem	2	2	4
Berkarya	1	1	2
Perindo	1	–	1
PPP	1	–	1
PAN	1	–	1
Hanura	2	–	2
Demokrat	1	–	1
PKPI	1	1	2
<b>Jayapura</b>	<b>21</b>	<b>4</b>	<b>25</b>

Catatan/Note: ...

Sumber/Source: Dewan Perwakilan Rakyat Daerah Kabupaten Jayapura/Region Legislative Assembly of Jayapura Regency

## 2.3 SUMBER DAYA MANUSIA HUMAN RESOURCES

**Tabel 2.3.1** Jumlah Pegawai Negeri Sipil Menurut Jabatan dan Jenis Kelamin di Kabupaten Jayapura, Desember 2022 dan Desember 2023  
*Number of Civil Servants by Occupation and Sex in Jayapura Regency, Desember 2022 and Desember 2023*

Jabatan <i>Occupation</i>	2022		Jumlah <i>Total</i>
	Laki-laki <i>Male</i>	Perempuan <i>Female</i>	
(1)	(2)	(3)	(4)
Jabatan Pimpinan Tinggi Utama <i>Senior Executives</i>	-	-	-
Jabatan Pimpinan Tinggi Madya <i>Middle Executives</i>	-	-	-
Jabatan Pimpinan Tinggi Pratama <i>Junior Executives</i>	32	7	39
Administrator/ <i>Administrator</i>	129	60	189
Pengawas/ <i>Supervisor</i>	214	202	416
Eselon V/ <i>5<sup>th</sup> Echelon</i>	2	-	2
Jabatan Fungsional Dosen <i>Certain Functional Position for Lecturer</i>	-	-	-
Jabatan Fungsional Guru <i>Certain Functional Position for Teacher</i>	357	627	984
Jabatan Fungsional Medis <i>Certain Functional Position for Medical Field</i>	101	456	557
Jabatan Fungsional Teknis <i>Certain Functional Position for Technical Field</i>	50	22	72
Jabatan Fungsional Umum/Pelaksana <i>General Functional Position</i>	886	937	1.823
<b>Jumlah/<i>Total</i></b>	<b>1.771</b>	<b>2.311</b>	<b>4.082</b>

Lanjutan Tabel/*Continued Table 2.3.1*

Jabatan <i>Occupation</i>	2023		
	Laki-laki <i>Male</i>	Perempuan <i>Female</i>	Jumlah <i>Total</i>
(1)	(2)	(3)	(4)
Jabatan Pimpinan Tinggi Utama <i>Senior Executives</i>	-	-	-
Jabatan Pimpinan Tinggi Madya <i>Middle Executives</i>	-	-	-
Jabatan Pimpinan Tinggi Pratama <i>Junior Executives</i>	33	5	38
Administrator/ <i>Administrator</i>	126	59	185
Pengawas/ <i>Supervisor</i>	211	216	427
Eselon V/ <i>5<sup>th</sup> Echelon</i>	-	-	-
Jabatan Fungsional Dosen <i>Certain Functional Position for Lecturer</i>	-	-	-
Jabatan Fungsional Guru <i>Certain Functional Position for Teacher</i>	454	768	1.222
Jabatan Fungsional Medis <i>Certain Functional Position for Medical Field</i>	78	387	465
Jabatan Fungsional Teknis <i>Certain Functional Position for Technical Field</i>	75	93	168
Jabatan Fungsional Umum/Pelaksana <i>General Functional Position</i>	866	945	1.811
<b>Jumlah/<i>Total</i></b>	<b>1.766</b>	<b>1.925</b>	<b>3.691</b>

Catatan/*Note*: ...Sumber/*Source*: Badan Kepegawaian Negara (BKN)/*National Civil Service Agency*

**Tabel**  
**Table** 2.3.2**Jumlah Pegawai Negeri Sipil Menurut Tingkat Pendidikan dan Jenis Kelamin di Kabupaten Jayapura, Desember 2022 dan Desember 2023**  
**Number of Civil Servants by Educational Level and Sex in Jayapura Regency, Desember 2022 and Desember 2023**

Tingkat Pendidikan <i>Educational Level</i>	2022		
	Laki-laki <i>Male</i>	Perempuan <i>Female</i>	Jumlah <i>Total</i>
(1)	(2)	(3)	(4)
Sekolah Dasar (SD) <i>Primary School</i>	25	1	26
Sekolah Menengah Pertama (SMP) <i>Junior High School</i>	46	14	60
Sekolah Menengah Atas (SMA) <i>Senior High School</i>	550	359	909
Diploma I/Akta I <i>Diploma I/Akta I</i>	4	11	15
Diploma II/Akta II <i>Diploma II/Akta II</i>	58	61	119
Diploma III/Akta III <i>Diploma III/Akta III</i>	160	544	704
Diploma IV/Akta IV <i>Diploma IV/Akta IV</i>	39	36	75
S1/Sarjana <i>Under Graduate/Bachelor</i>	780	1.183	1.963
S2/Pasca Sarjana <i>Graduate</i>	105	101	206
S3/Doktor/Ph.D <i>Post Graduate</i>	4	1	5
<b>Jumlah/Total</b>	<b>1.771</b>	<b>2.311</b>	<b>4.082</b>



Lanjutan Tabel/Continued Table 2.3.2

Tingkat Pendidikan <i>Educational Level</i>	2023		
	Laki-laki <i>Male</i>	Perempuan <i>Female</i>	Jumlah <i>Total</i>
(1)	(2)	(3)	(4)
Sekolah Dasar (SD) <i>Primary School</i>	19	1	20
Sekolah Menengah Pertama (SMP) <i>Junior High School</i>	45	15	60
Sekolah Menengah Atas (SMA) <i>Senior High School</i>	523	350	873
Diploma I/Akta I <i>Diploma I/Akta I</i>	4	10	14
Diploma II/Akta II <i>Diploma II/Akta II</i>	55	61	116
Diploma III/Akta III <i>Diploma III/Akta III</i>	156	531	687
Diploma IV/Akta IV <i>Diploma IV/Akta IV</i>	43	48	91
S1/Sarjana <i>Under Graduate/Bachelor</i>	867	1.312	2.179
S2/Pasca Sarjana <i>Graduate</i>	127	143	270
S3/Doktor/Ph.D <i>Post Graduate</i>	4	2	6
<b>Jumlah/Total</b>	<b>1.843</b>	<b>2.473</b>	<b>4.316</b>

Catatan/Note: ...

Sumber/Source: Badan Kepegawaian Negara (BKN)/National Civil Service Agency

**Tabel**  
**Table** 2.3.3

**Jumlah Pegawai Negeri Sipil Menurut Tingkat  
Kepangkatan dan Jenis Kelamin di Kabupaten Jayapura,  
Desember 2022 dan Desember 2023**  
*Number of Civil Servants by Hierarchy and Sex in Jayapura  
Regency, Desember 2022 and Desember 2023*

Pangkat/Golongan/Ruang Hierarchy	2022		
	Laki-laki Male	Perempuan Female	Jumlah Total
(1)	(2)	(3)	(4)
<b>Golongan I/Range I</b>	63	13	76
1. I/A (Juru Muda/Junior Clerk)	6	1	7
2. I/B (Juru Muda Tingkat I/First Class Junior Clerk)	7	-	7
3. I/C (Juru/Clerk)	26	7	33
4. I/D (Juru Tingkat I/First Class Clerk)	24	5	29
<b>Golongan II/Range II</b>	468	517	985
5. II/A (Pengatur Muda/Junior Supervisor)	90	77	167
6. II/B (Pengatur Muda Tingkat I/First Class Junior Supervisor)	132	76	208
7. II/C (Pengatur/Supervisor)	143	210	353
8. II/D (Pengatur Tingkat I/First Class Supervisor)	103	154	257
<b>Golongan III/Range III</b>	903	1.392	2.295
9. III/A (Penata Muda/Junior Superintendent)	270	489	759
10. III/B (Penata Muda Tingkat I/First Class Junior Superintendent)	183	322	505
11. III/C (Penata/Superintendent)	192	280	472
12. III/D (Penata Tingkat I/First Class Superintendent)	258	301	559
<b>Golongan IV/Range IV</b>	337	389	726
13. IV/A (Pembina/Administrator)	165	187	352
14. IV/B (Pembina Tingkat I/First Class Administrator)	140	193	333
15. IV/C (Pembina Utama Muda/Junior Administrator)	32	9	41
16. IV/D (Pembina Utama Madya/Middle Administrator)	-	-	-
17. IV/E (Pembina Utama/Senior Administrator)	-	-	-
<b>Jumlah/Total</b>	<b>1.771</b>	<b>2.311</b>	<b>4.082</b>

Lanjutan Tabel/*Continued Table 2.3.3*

Pangkat/Golongan/Ruang Hierarchy	2023		
	Laki-laki Male	Perempuan Female	Jumlah Total
(1)	(2)	(3)	(4)
<b>Golongan I/Range I</b>	74	12	86
1. I/A (Juru Muda/ <i>Junior Clerk</i> )	3	-	3
2. I/B (Juru Muda Tingkat I/ <i>First Class Junior Clerk</i> )	12	-	12
3. I/C (Juru/ <i>Clerk</i> )	28	5	33
4. I/D (Juru Tingkat I/ <i>First Class Clerk</i> )	31	7	38
<b>Golongan II/Range II</b>	372	216	588
5. II/A (Pengatur Muda/ <i>Junior Supervisor</i> )	70	23	93
6. II/B (Pengatur Muda Tingkat I/ <i>First Class Junior Supervisor</i> )	68	36	104
7. II/C (Pengatur/ <i>Supervisor</i> )	155	104	259
8. II/D (Pengatur Tingkat I/ <i>First Class Supervisor</i> )	79	53	132
<b>Golongan III/Range III</b>	826	1.158	1.984
9. III/A (Penata Muda/ <i>Junior Superintendent</i> )	153	202	355
10. III/B (Penata Muda Tingkat I/ <i>First Class Junior Superintendent</i> )	160	194	354
11. III/C (Penata/ <i>Superintendent</i> )	188	354	542
12. III/D (Penata Tingkat I/ <i>First Class Superintendent</i> )	325	408	733
<b>Golongan IV/Range IV</b>	494	539	1.033
13. IV/A (Pembina/ <i>Administrator</i> )	208	223	431
14. IV/B (Pembina Tingkat I/ <i>First Class Administrator</i> )	240	278	518
15. IV/C (Pembina Utama Muda/ <i>Junior Administrator</i> )	45	38	83
16. IV/D (Pembina Utama Madya/ <i>Middle Administrator</i> )	1	-	1
17. IV/E (Pembina Utama/ <i>Senior Administrator</i> )	-	-	-
<b>Jumlah/Total</b>	<b>1.843</b>	<b>2.473</b>	<b>4.316</b>

Catatan/Note: ...

Sumber/Source: Badan Kepegawaian Negara (BKN)/*National Civil Service Agency*

## 2.4 KEUANGAN PEMERINTAH GOVERNMENT FINANCE

**Tabel 2.4.1** Realisasi Pendapatan Pemerintah Kabupaten Jayapura Menurut Jenis Pendapatan (ribu rupiah), 2020–2023  
*Actual Jayapura Regency Government Revenues by Kind of Revenues (thousand rupiahs), 2020–2023*

Jenis Pendapatan/Kind of Revenues	2020	2021
(1)	(2)	(3)
<b>1. Pendapatan Asli Daerah (PAD)/Regional Revenue</b>	153.535.700.207,00	147.214.716.860,00
1.1 Pajak Daerah/Regional Tax	98.280.616.337,00	78.781.532.990,00
1.2 Retribusi Daerah/Regional Retribution	13.196.082.163,00	23.201.082.163,00
1.3 Hasil Perusahaan Milik Daerah dan Pengelolaan Kekayaan Daerah yang Dipisahkan <i>Regional-Owned Company Revenue and Separated Management of Regional Wealth</i>	2.338.200.207,00	-
1.4 Lain-lain PAD yang Sah/Other Regional Revenue	39.720.801.500,00	42.893.901.500,00
<b>2. Dana Perimbangan/Balance Funds</b>	893.940.547.000,00	250.152.861.500,00
2.1 Bagi Hasil Pajak/Tax Sharing Revenue	13.371.183.000,00	15.191.831.000,00
2.2 Bagi Hasil Bukan Pajak/Sumber Daya Alam <i>Non-Tax Sharing Revenue/Natural Resources</i>	25.511.791.000,00	44.831.803.000,00
2.3 Dana Alokasi Umum/General Allocation Fund	649.247.680.000,00	629.527.573.000,00
2.4 Dana Alokasi Khusus/Special Allocation Fund	180.591.615.000,00	205.007.132.215,00
<b>3. Lain-lain Pendapatan yang Sah/Other Revenue</b>	200.965.815.081,00	466.914.159.455,00
3.1 Pendapatan Hibah/Grant	-	200.965.815.081,00
3.2 Dana Darurat/Emergency Fund	-	-
3.3 Dana Bagi Hasil Pajak dari Provinsi dan Pemerintah Daerah Lainnya/Tax Sharing Revenue from Provincial and Other Regional Governments	20.377.065.190,00	28.013.707.374,00
3.4 Dana Penyesuaian dan Otonomi Daerah <i>Regional Adjustment and Autonomy Fund</i>	46.073.463.891,00	121.659.785.000,00
3.5 Bantuan Keuangan dari Provinsi atau Pemerintah Daerah Lainnya/Financial Assistance from Provincial or Other Regional Governments	-	-
3.6 Lainnya/Others	-	-
<b>Jumlah/Total</b>	<b>2.337.150.560.576,00</b>	<b>1.480.451.994.315,00</b>

Lanjutan Tabel/*Continued Table 2.4.1*

Jenis Pendapatan/ <i>Kind of Revenues</i>	2022	2023
(1)	(4)	(5)
<b>1. Pendapatan Asli Daerah (PAD)/<i>Regional Revenue</i></b>	153.535.700.207,00	
1.1 Pajak Daerah/ <i>Regional Tax</i>	98.280.616.337,00	
1.2 Retribusi Daerah/ <i>Regional Retribution</i>	13.196.082.163,00	
1.3 Hasil Perusahaan Milik Daerah dan Pengelolaan Kekayaan Daerah yang Dipisahkan <i>Regional-Owned Company Revenue and Separated Management of Regional Wealth</i>	2.338.200.207,00	
1.4 Lain-lain PAD yang Sah/ <i>Other Regional Revenue</i>	39.720.801.500,00	
<b>2. Dana Perimbangan/<i>Balance Funds</i></b>	893.940.547.000,00	
2.1 Bagi Hasil Pajak/ <i>Tax Sharing Revenue</i>	13.371.183.000,00	
2.2 Bagi Hasil Bukan Pajak/Sumber Daya Alam <i>Non-Tax Sharing Revenue/Natural Resources</i>	25.511.791.000,00	
2.3 Dana Alokasi Umum/ <i>General Allocation Fund</i>	649.247.680.000,00	
2.4 Dana Alokasi Khusus/ <i>Special Allocation Fund</i>	180.591.615.000,00	
<b>3. Lain-lain Pendapatan yang Sah/<i>Other Revenue</i></b>	200.965.815.081,00	
3.1 Pendapatan Hibah/ <i>Grant</i>	-	
3.2 Dana Darurat/ <i>Emergency Fund</i>	-	
3.3 Dana Bagi Hasil Pajak dari Provinsi dan Pemerintah Daerah Lainnya/ <i>Tax Sharing Revenue from Provincial and Other Regional Governments</i>	20.377.065.190,00	
3.4 Dana Penyesuaian dan Otonomi Daerah <i>Regional Adjustment and Autonomy Fund</i>	46.073.463.891,00	
3.5 Bantuan Keuangan dari Provinsi atau Pemerintah Daerah Lainnya/ <i>Financial Assistance from Provincial or Other Regional Governments</i>	-	
3.6 Lainnya/ <i>Others</i>	-	
<b>Jumlah/<i>Total</i></b>	<b>2.337.150.560.576,00</b>	

Catatan/*Note*: ...Sumber/*Source*: Bagian Administrasi Keuangan Sekretaris Daerah Kabupaten Jayapura/*Financial Administration Section of the Regional Secretary of Jayapura Regency*

**Tabel 2.4.2** **Realisasi Belanja Pemerintah Kabupaten Jayapura Menurut Jenis Belanja (ribu rupiah), 2020–2023**  
**Actual Jayapura Regency Government Expenditures by Kind of Expenditures (thousand rupiahs), 2020–2023**

Jenis Pendapatan <i>Kind of Revenues</i>	2020	2021
(1)	(2)	(3)
<b>1. Belanja Tidak Langsung/<i>Indirect Expenditures</i></b>	...	655.332.618.274,00
1.1 Belanja Pegawai/ <i>Personnel Expenditures</i>	...	378.045.476.792,00
1.2 Belanja Bunga/ <i>Interest Expenditures</i>	...	3.459.895.833,00
1.3 Belanja Subsidi/ <i>Subsidies Expenditures</i>	...	6.300.398.000,00
1.4 Belanja Hibah/ <i>Grant Expenditures</i>	...	22.291.721.500,00
1.5 Belanja Bantuan Sosial/ <i>Social Aid Expenditures</i>	...	7.666.554.800,00
1.6 Belanja Bagi Hasil/ <i>Sharing Fund Expenditure</i>	...	11.147.669.849,00
1.7 Belanja Bantuan Keuangan <i>Financial Aids Expenditures</i>	...	217.420.901.400,00
1.8 Belanja Tidak Terduga/ <i>Unpredicted Expenditures</i>	...	9.000.000.000,00
<b>2. Belanja Langsung/<i>Direct Expenditures</i></b>	...	81.302.731.014,00
2.1 Belanja Pegawai/ <i>Personnel Expenditures</i>	...	811.302.731.014,00
2.2 Belanja Barang dan Jasa <i>Goods and Services Expenditures</i>	...	478.664.379.571,00
2.3 Belanja Modal/ <i>Capital Expenditure</i>	...	331.638.351.443,00
<b>Jumlah/<i>Total</i></b>	...	<b>3.013.573.429.490,00</b>

Lanjutan Tabel/*Continued Table 2.4.2*

Jenis Pendapatan <i>Kind of Revenues</i>	2022	2023
(1)	(4)	(5)
<b>1. Belanja Tidak Langsung/<i>Indirect Expenditures</i></b>	652.747.965.301,00	
1.1 Belanja Pegawai/ <i>Personnel Expenditures</i>	394.458.849.349,00	
1.2 Belanja Bunga/ <i>Interest Expenditures</i>	1.087.436.652,00	
1.3 Belanja Subsidi/ <i>Subsidies Expenditures</i>	6.274.521.144,00	
1.4 Belanja Hibah/ <i>Grant Expenditures</i>	41.934.267.584,00	
1.5 Belanja Bantuan Sosial/ <i>Social Aid Expenditures</i>	7.666.554.900,00	
1.6 Belanja Bagi Hasil/ <i>Sharing Fund Expenditure</i>	2.819.608.216,00	
1.7 Belanja Bantuan Keuangan <i>Financial Aids Expenditures</i>	187.506.727.456,00	
1.8 Belanja Tidak Terduga/ <i>Unpredicted Expenditures</i>	11.000.000.000,00	
<b>2. Belanja Langsung/<i>Direct Expenditures</i></b>	778.790.116.928,00	
2.1 Belanja Pegawai/ <i>Personnel Expenditures</i>	-	
2.2 Belanja Barang dan Jasa <i>Goods and Services Expenditures</i>	442.959.795.137,00	
2.3 Belanja Modal/ <i>Capital Expenditure</i>	335.830.321.791,00	
<b>Jumlah/<i>Total</i></b>	<b>652.747.965.301,00</b>	

Catatan/*Note*: ...Sumber/*Source*: Bagian Administrasi Keuangan Sekretaris Daerah Kabupaten Jayapura/*Financial Administration Section of the Regional*





# 03

## **PENDUDUK DAN KETENAGAKERJAAN POPULATION AND EMPLOYMENT**

<https://jayapuraka.com/go.id>



**PENJELASAN TEKNIS**

**TECHNICAL NOTES**

1. Sumber utama data kependudukan adalah sensus penduduk yang dilaksanakan setiap sepuluh tahun sekali. Sensus penduduk telah dilaksanakan sebanyak enam kali sejak Indonesia merdeka, yaitu tahun 1961, 1971, 1980, 1990, 2000, 2010 dan 2021.
2. Di dalam sensus penduduk, pencacahan dilakukan terhadap seluruh penduduk yang berdomicili di wilayah teritorial Indonesia termasuk warga negara asing kecuali anggota korps diplomatik negara sahabat beserta keluarganya.
3. Metode pengumpulan data dalam sensus dilakukan dengan wawancara antara petugas sensus dengan responden dan juga melalui e-census. Pencatatan penduduk menggunakan konsep usual residence, yaitu konsep di mana penduduk biasa bertempat tinggal. Bagi penduduk yang bertempat tinggal tetap dicacah di mana mereka biasa tinggal, sedangkan untuk penduduk yang tidak bertempat tinggal tetap dicacah di tempat di mana mereka ditemukan petugas sensus pada malam 'Hari Sensus'. Termasuk penduduk yang tidak bertempat tinggal tetap adalah tuna wisma, awak kapal berbendera Indonesia, penghuni perahu/rumah apung, masyarakat terpencil/ terasing,

1. *The main source of demographic data is population census, which is conducted every ten years. Population Census has been conducted six times since Indonesia's independence: 1961, 1971, 1980, 1990, 2000, 2010 and 2021.*
2. *The population census enumerates all residents who domicile in the entire territory of Indonesia including foreign citizens except the diplomatic corps members and their families.*
3. *The method of data collection in a population census involves interviewing respondents and conducting e-census. Enumeration of the population uses the concept of "usual residence", which is the concept of "places where people usually live". De jure was applied to the permanent residents, while de facto was applied to non-permanent residents. The permanent residents were enumerated in a place where they normally live, the non-permanent residents were enumerated where they were found by the enumerators, on the night of 'Census Date'. The nonpermanent residents include homeless people, ship crew, boat people, remote area community, and internally displaced persons. Those who had permanent residence and had been traveling away from their home*

- dan pengungsi. Bagi mereka yang mempunyai tempat tinggal tetap dan sedang bepergian ke luar wilayah lebih dari enam bulan, tidak dicacah di tempat tinggalnya, tetapi dicacah di tempat tujuannya.
4. Untuk tahun yang tidak dilaksanakan sensus penduduk, data kependudukan diperoleh dari hasil proyeksi penduduk. Proyeksi penduduk merupakan suatu perhitungan ilmiah yang didasarkan pada asumsi dari komponen-komponen perubahan penduduk, yaitu kelahiran, kematian, dan migrasi. Proyeksi penduduk Indonesia 2021–2035 menggunakan data dasar penduduk hasil SP2021.
  5. Dalam publikasi ini, data yang disajikan merupakan hasil SP2021.
  6. Tabel hasil SP2021 merujuk pada Mei sedangkan hasil proyeksi penduduk merujuk pada pertengahan tahun (Juni).
  7. Penduduk Indonesia adalah semua orang yang berdomisili di wilayah teritorial Indonesia selama 6 bulan atau lebih.
4. *for six months or more were not enumerated in their permanent place, but in the place where they were during the census.*
  4. *For the periods where the population census is not conducted, population projection is done to estimate population during those years. The population projection is an estimate based on the demographic components, such as birth, death, and migration. Indonesia's 2021–2035 population projection used the 2010 Population Census as the base population.*
  5. *The population data in this publication is the result of the 2021 June).*
  6. *The tables of 2021 Population Census result refer to May and population projection refer to mid-year population (June).*
  7. *The population of Indonesia is all residents of the entire territory of Indonesia who has stayed for six months or longer.*

**ULASAN**

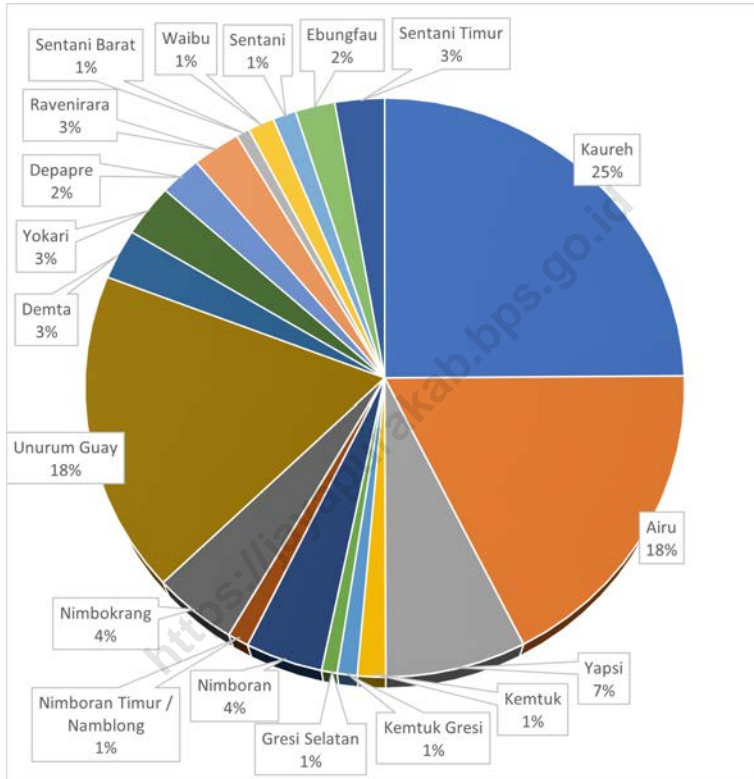
**DESCRIPTION**

Penduduk Kabupaten Jayapura pada tahun 2023 sebanyak 202.561 berdasarkan pencatatan sipil Kabupaten Jayapura. Penduduk terbanyak di Kabupaten Jayapura berada di Distrik Sentani sebanyak 84.725 ribu orang dengan kepadatan penduduknya adalah 375,06 orang per km<sup>2</sup>.

*The population of Jayapura Regency in 2023 was 202,561 according to the civil registration of Jayapura Regency. The largest population in Jayapura Regency was in Sentani District, with 84,725 people and a population density of 375.06 people per square kilometer.*

<https://jayapurakab.bps.go.id>

**Gambar 3.1** Luas Daerah menurut Kecamatan (%), 2022  
**Figures 3.1** Area of District (%), 2022



Sumber/Source : ....

<https://jayapurakab.bps.go.id>

### 3.1 PENDUDUK POPULATION

**Tabel 3.1.1** Penduduk, Laju Pertumbuhan Penduduk, Distribusi Persentase Penduduk, Kepadatan Penduduk, Rasio Jenis Kelamin Penduduk Menurut Kecamatan di Kabupaten Jayapura, 2023  
*Population, Population Growth Rate, Percentage Distribution of Population, Population Density, and Population Sex Ratio by District in Jayapura Regency, 2023*

Kecamatan <i>District</i>	Penduduk (ribu) <i>Population (thousand)</i>	Laju Pertumbuhan Penduduk per Tahun 2020–2023 (%) <i>Annual Population Growth Rate 2020–2023 (%)</i>
(1)	(2)	(3)
Kaureh	12.732	-1,00
Airu	1.687	1,39
Yapsi	7.971	-0,05
Kemtuk	5.337	-0,63
Kemtuk Gresi	5.675	0,34
Gresi Selatan	1.501	1,11
Nimboran	5.460	2,57
Nimboran Timur / Namblong	4.082	0,44
Nimbokrang	8.227	0,24
Unurum Guay	3.877	-3,41
Demta	4.123	0,63
Yokari	2.939	-0,84
Depapre	5.710	0,26
Ravenirara	1.767	-0,22
Sentani Barat	6.639	-0,18
Waibu	25.258	-8,14
Sentani	84.725	1,03
Ebungfau	3.784	-1,61
Sentani Timur	11.067	-0,85
<b>Jayapura</b>	<b>202.561</b>	



Lanjutan Tabel/*Continued Table* 3.1.1

Kecamatan <i>District</i>	Persentase Penduduk <i>Percentage of Total Population</i>	Kepadatan Penduduk per km <sup>2</sup> <i>Population Density per sq.km</i>
(1)	(4)	(5)
Kaureh	6,29	2,92
Airu	0,83	0,54
Yapsi	3,94	6,17
Kemtuk	2,63	20,66
Kemtuk Gresi	2,80	31,11
Gresi Selatan	0,74	10,43
Nimboran	2,70	7,69
Nimboran Timur / Namblong	2,02	21,07
Nimbokrang	4,06	10,62
Unurum Guay	1,91	1,24
Demta	2,04	8,29
Yokari	1,45	5,66
Depapre	2,82	14,12
Ravenirara	0,87	3,78
Sentani Barat	3,28	51,39
Waibu	12,47	97,79
Sentani	41,83	375,06
Ebungfau	1,87	9,77
Sentani Timur	5,46	22,85
<b>Jayapura</b>	<b>100,00</b>	<b>11,56</b>

Lanjutan Tabel/*Continued Table* 3.1.1

Kecamatan <i>District</i>	Rasio Jenis Kelamin Penduduk <i>Population Sex Ratio</i>
(1)	(6)
Kaureh	
Airu	
Yapsi	
Kemtuk	
Kemtuk Gres	
Gresi Selatan	
Nimboran	
Nimboran Timur / Namblong	
Nimbokrang	
Unurum Guay	
Demta	
Yokari	
Depapre	
Ravenirara	
Sentani Barat	
Waibu	
Sentani	
Ebungfau	
Sentani Timur	
<b>Jayapura</b>	

Catatan/*Note*: ...

Sumber/*Source*: Dinas Kependudukan dan Pencatatan Sipil Kabupaten Jayapura/*Population and Civil Registration Agency Jayapura Regency*

**Tabel**  
**Table** 3.1.2

**Jumlah Penduduk Menurut Kelompok Umur dan Jenis Kelamin di Kabupaten Jayapura, 2023**  
*Population by Age Groups and Sex in Jayapura Regency, 2023*

Kelompok Umur <i>Age Groups</i>	Jenis Kelamin/Sex		
	Laki-Laki <i>Male</i>	Perempuan <i>Female</i>	Jumlah <i>Total</i>
(1)	(2)	(3)	(4)
0-4			
5-9			
10-14			
15-19			
20-24			
25-29			
30-34			
35-39			
40-44			
45-49			
50-54			
55-59			
60-64			
65-69			
70-74			
75+			
<b>Jayapura</b>			

Catatan/Note: ...

Sumber/Source: ...

**3.2 KETENAGAKERJAAN  
EMPLOYMENT**

**Tabel 3.2.1** Jumlah Penduduk Berumur 15 Tahun Keatas Menurut Jenis Kegiatan Selama Seminggu yang Lalu dan Jenis Kelamin di Kabupaten Jayapura, 2023  
*Population Aged 15 Years and Over by Type of Activity During The Previous Week and Sex in Jayapura Regency, 2023*

Kegiatan Utama <i>Main Activity</i>	Jenis Kelamin/Sex		
	Laki-Laki <i>Male</i>	Perempuan <i>Female</i>	Laki-Laki+ Perempuan <i>Male+Female</i>
(1)	(2)	(3)	(4)
<b>I. Angkatan Kerja/<i>Economically Active</i></b>			
1. Bekerja/ <i>Working</i>			
2. Pengangguran Terbuka/ <i>Unemployment</i>			
<b>II. Bukan Angkatan Kerja/<i>Not Economically Active</i></b>			
1. Sekolah/ <i>Attending School</i>			
2. Mengurus Rumah Tangga/ <i>Housekeeping</i>			
3. Lainnya/ <i>Others</i>			
<b>Jumlah/<i>Total</i></b>			

Catatan/*Note*:

Sumber/*Source*: Badan Pusat Statistik, Survei Angkatan Kerja Nasional (Sakernas) Agustus/*BPS-Statistics Indonesia, August National Labor Force Survey*

**Tabel** 3.2.2  
**Table**

**Penduduk Berumur 15 Tahun ke Atas Menurut Pendidikan Tertinggi yang Ditamatkan dan Jenis Kegiatan Selama Seminggu yang Lalu di Kabupaten Jayapura, 2023**  
*Population 15 Years of Age and Over by Educational Attainment and Type of Activity During the Previous Week in Jayapura Regency, 2023*

Pendidikan Tertinggi yang Ditamatkan <sup>1</sup> <i>Educational Attainment<sup>1</sup></i>	Angkatan Kerja/Economically Active			Persentase Bekerja terhadap Angkatan Kerja <i>Percentage of Working to Economically Active</i>
	Bekerja <i>Working</i>	Pengangguran <sup>2</sup> <i>Unemployment<sup>2</sup></i>	Jumlah Angkatan Kerja <i>Total of Economically Active</i>	
(1)	(2)	(3)	(4)	(5)
0				
1				
2				
3				
<b>Jumlah/Total</b>				

Lanjutan Tabel/*Continued Table 3.2.2*

Pendidikan Tertinggi yang Ditamatkan <sup>1</sup> <i>Educational Attainment<sup>1</sup></i>	Bukan Angkatan Kerja <i>Not Economically Active</i>	Jumlah Total	Tingkat Partisipasi Angkatan Kerja (TPAK) <i>Labour Force Participation Rate (%)</i>
(1)	(6)	(7)	(8)
0			
1			
2			
3			
<b>Jumlah/Total</b>			

Catatan/Note: <sup>1</sup> 0. ≤ Sekolah Dasar (SD)/≤ *Primary School*  
 1. Sekolah Menengah Pertama/*Junior High School*  
 2. Sekolah Menengah Atas/*Senior High School*  
 3. Perguruan Tinggi/*Collage*  
<sup>2</sup> 1. Mencari pekerjaan/*Looking for work*  
 2. Mempersiapkan usaha/*Establishing a new business/firm*  
 3. Merasa tidak mungkin mendapat pekerjaan/*Feeling hopeless in looking for work (discouraged job seekers)*  
 4. Sudah punya pekerjaan tetapi belum mulai bekerja/*Having job already but not starting to work yet*  
 Sumber/Source: Badan Pusat Statistik, Survei Angkatan Kerja Nasional (Sakernas) Agustus/BPS-Statistics Indonesia, August National Labor Force Survey

**Tabel** 3.2.3  
**Table**

**Penduduk Berumur 15 Tahun Ke Atas yang Bekerja Selama Seminggu yang Lalu Menurut Status Pekerjaan Utama dan Jenis Kelamin di Kabupaten Jayapura, 2023**  
*Population 15 Years of Age and Over who Worked During The Previous Week by Main Employment Status and Sex in Jayapura Regency, 2023*

<b>Status Pekerjaan Utama</b> <i>Main Employment Status</i>	<b>Laki-Laki</b> <i>Male</i>	<b>Perempuan</b> <i>Female</i>	<b>Jumlah</b> <i>Total</i>
(1)	(2)	(3)	(4)
Berusaha sendiri <i>Own account worker</i>			
Berusaha dibantu buruh tidak tetap/buruh tidak dibayar <i>Employer assisted by temporary worker/unpaid worker</i>			
Berusaha dibantu buruh tetap/buruh dibayar <i>Employer assisted by permanent worker/paid worker</i>			
Buruh/Karyawan/Pegawai/ <i>Employee</i>			
Pekerja bebas <i>Casual worker</i>			
Pekerja keluarga/tak dibayar <i>Family worker/unpaid worker</i>			
<b>Jumlah/Total</b>			

Catatan/Note: ...  
Sumber/Source: Badan Pusat Statistik, Survei Angkatan Kerja Nasional (Sakernas) Agustus/BPS-Statistics Indonesia, August National Labor Force Survey





# 04

## **SOSIAL DAN KESEJAHTERAAN RAKYAT** ***SOCIAL AND WELFARE***

<https://jayapuraka.com/go.id>



**PENJELASAN TEKNIS**

1. Tidak/belum pernah sekolah adalah mereka yang tidak pernah atau belum pernah terdaftar dan tidak pernah atau belum pernah aktif mengikuti pendidikan di suatu jenjang pendidikan formal. Termasuk juga yang tamat/belum tamat taman kanak-kanak tetapi tidak melanjutkan ke sekolah dasar.
2. Masih bersekolah adalah mereka yang terdaftar dan aktif mengikuti pendidikan formal dan nonformal (Paket A, B, atau C), baik pendidikan dasar, menengah maupun pendidikan tinggi. Bagi mahasiswa yang sedang cuti dianggap masih bersekolah.
3. Tidak bersekolah lagi adalah mereka yang pernah terdaftar dan aktif mengikuti pendidikan di suatu jenjang pendidikan formal dan nonformal (Paket A, B, atau C), tetapi pada saat pencacahan tidak lagi terdaftar dan tidak aktif mengikuti pendidikan.
4. Tamat sekolah adalah menyelesaikan pelajaran yang ditandai dengan lulus ujian akhir pada kelas atau tingkat terakhir suatu jenjang pendidikan di sekolah negeri maupun swasta dengan mendapatkan tanda tamat belajar/ijazah. Seseorang yang belum mengikuti pelajaran pada kelas tertinggi tetapi telah mengikuti ujian akhir dan lulus dianggap tamat sekolah.

**TECHNICAL NOTES**

1. *Not/never attending school is someone who has never attended or never been registered in a formal education, such as primary, secondary, and tertiary education. Those who just completed kindergarten are considered as never attended school.*
2. *Attending school is someone who is currently attending primary, secondary, or tertiary education, including package A, package B, or package C. College student who postpones his/her study is considered as attending school.*
3. *Not attending school anymore is someone who had enrolled and participated in formal and non-formal education in the past including package A, package B, or package C, but currently does not attend school.*
4. *Completed particular level of education is someone who has completed particular level of education in private or public school and accepting graduation certificate. Someone who has never attended the highest grade but passed the final exam is considered as completed particular level of education.*
5. *Able to read and write is the ability to read and write at least a simple sentence in any letter of alphabets.*
6. *The Education System in Indonesia consists of a formal education, non-formal education, and informal*

5. Dapat membaca dan menulis artinya dapat membaca dan menulis kata-kata/ kalimat sederhana dengan suatu aksara tertentu.
6. Jalur Pendidikan di Indonesia terdiri atas pendidikan formal, pendidikan nonformal, dan pendidikan informal yang ketiganya dapat saling melengkapi dan memperkaya (Undang-Undang No. 20 Tahun 2013 tentang Sistem Pendidikan Nasional).
7. Jenjang Pendidikan Formal terdiri atas pendidikan dasar, pendidikan menengah, dan pendidikan tinggi. Jenis pendidikan yang diajarkan mencakup pendidikan umum, kejuruan, akademik, profesi, vokasi, keagamaan, dan khusus. Pendidikan Dasar berbentuk Sekolah Dasar (SD) dan Madrasah Ibtidaiyah (MI) atau bentuk lain yang sederajat serta Sekolah Menengah Pertama (SMP) dan Madrasah Tsanawiyah (MTs), atau bentuk lain yang sederajat. Pendidikan Menengah berbentuk Sekolah Menengah Atas (SMA), Madrasah Aliyah (MA), Sekolah Menengah Kejuruan.

*education that all three can be complementary and enriching (Law No. 20 Year 2013 about The National Education System).*

7. *The Formal Education Level consists of primary education, secondary education, and high education. The kind of education that taught consists of general education, vocational, academic, professional, religious, and specific education. The Primary Education consists of Elementary School and Islamic Elementary School or other equivalent forms and Junior High School and MTs, or other equivalent forms. The Secondary Education consists of the senior high school, MA, Vocational School, and Vocational Madrasah Aliyah.*

**ULASAN****DESCRIPTION**

Peningkatan partisipasi sekolah harus diimbangi dengan prasarana yang memadai terutama dalam menunjang program belajar 9 tahun. Jumlah prasarana sekolah SD di kabupaten Jayapura sebanyak 138 unit, SLTP 49 unit, SMU sebanyak 24 unit, dan SMK sebanyak 8 unit di tahun 2023.

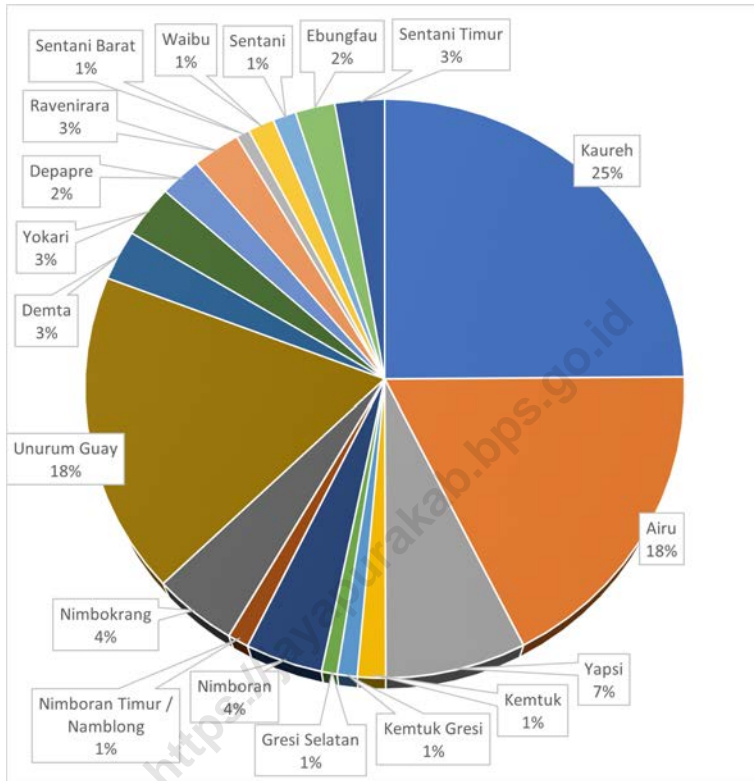
*The increase in school participation must be accompanied by adequate infrastructure, especially to support the 9-year learning program. The number of elementary school infrastructures in Jayapura Regency was 138 units, junior high schools 49 units, senior high schools 24 units, and vocational high schools 8 units in 2023.*

Terdapat 2 rumah sakit umum, 6 puskesmas rawat inap, dan 16 puskesmas non rawat inap di Kabupaten Jayapura pada tahun 2023.

*There were 2 general hospitals, 6 inpatient community health centers, and 16 outpatient community health centers in Jayapura Regency in 2023.*

Garis kemiskinan di Kabupaten Jayapura pada tahun 2023 sebesar 706,549 rupiah/kapita/bulan dengan jumlah penduduk yang termasuk kategori miskin sebanyak 14,91 ribu penduduk.

*The poverty line in Jayapura Regency in 2023 was 706,549 rupiahs per capita per month, with the number of people classified as poor totaling 14.91 thousand.*



Sumber/Source : ....

**Gambar 4.1** Luas Daerah menurut Kecamatan (%), 2022  
**Figures 4.1** Area of District (%), 2022

<https://jayapurakab.bps.go.id>

#### 4.1 PENDIDIKAN EDUCATION

**Tabel 4.1.1** Jumlah Sekolah, Guru, dan Murid Taman Kanak-Kanak (TK) di Bawah Kementerian Pendidikan, Kebudayaan, Riset, dan Teknologi Menurut Kecamatan di Kabupaten Jayapura, 2022/2023 dan 2023/2024  
*Number of Schools, Teachers, and Pupils in Kindergarten Under The Ministry of Education, Culture, Research, and Technology by District in Jayapura Regency, 2022/2023 and 2023/2024*

Kecamatan District	Sekolah/Schools					
	Negeri/Public		Swasta/Private		Jumlah/Total	
	2022/2023	2023/2024	2022/2023	2023/2024	2022/2023	2023/2024
(1)	(2)	(3)	(4)	(5)	(6)	(7)
Kaureh	–	...	3	...	3	...
Airu	–	...	–	...	–	...
Yapsi	–	...	2	...	2	...
Kemtuk	–	...	–	...	–	...
Kemtuk Gresi	–	...	–	...	–	...
Gresi Selatan	–	...	–	...	–	...
Nimboran	–	...	3	...	3	...
Nimboran Timur / Namblong	–	...	4	...	4	...
Nimbokrang	–	...	3	...	3	...
Unurum Guay	–	...	–	...	–	...
Demta	–	...	1	...	1	...
Yokari	–	...	–	...	–	...
Depapre	–	...	–	...	–	...
Ravenirara	–	...	–	...	–	...
Sentani Barat	1	...	4	...	5	...
Waibu	1	...	3	...	4	...
Sentani	1	...	24	...	25	...
Ebungfau	–	...	1	...	1	...
Sentani Timur	–	...	2	...	2	...
<b>Jayapura</b>	<b>3</b>	<b>...</b>	<b>50</b>	<b>...</b>	<b>53</b>	<b>...</b>



Lanjutan Tabel/*Continued Table 4.1.1*

Kecamatan District	Guru <sup>1</sup> /Teachers <sup>1</sup>					
	Negeri/Public		Swasta/Private		Jumlah/Total	
	2022/2023	2023/2024	2022/2023	2023/2024	2022/2023	2023/2024
(1)	(8)	(9)	(10)	(11)	(12)	(13)
Kaureh	–	...	8	...	8	...
Airu	–	...	–	...	–	...
Yapsi	–	...	7	...	7	...
Kemtuk	–	...	–	...	–	...
Kemtuk Gresi	–	...	–	...	–	...
Gresi Selatan	–	...	–	...	–	...
Nimboran	–	...	15	...	15	...
Nimboran Timur / Namblong	–	...	21	...	21	...
Nimbokrang	–	...	16	...	16	...
Unurum Guay	–	...	–	...	–	...
Demta	–	...	4	...	4	...
Yokari	–	...	–	...	–	...
Depapre	–	...	–	...	–	...
Ravenirara	–	...	–	...	–	...
Sentani Barat	6	...	19	...	25	...
Waibu	6	...	22	...	28	...
Sentani	4	...	139	...	143	...
Ebungfau	–	...	6	...	6	...
Sentani Timur	–	...	16	...	16	...
<b>Jayapura</b>	<b>16</b>		<b>273</b>		<b>289</b>	

Lanjutan Tabel/*Continued Table 4.1.1*

Kecamatan <i>District</i>	Murid/ <i>Pupils</i>					
	Negeri/ <i>Public</i>		Swasta/ <i>Private</i>		Jumlah/ <i>Total</i>	
	2022/2023	2023/2024	2022/2023	2023/2024	2022/2023	2023/2024
(1)	(14)	(15)	(16)	(17)	(18)	(19)
Kaureh	–	...	210	...	210	...
Airu	–	...	–	...	–	...
Yapsi	–	...	133	...	133	...
Kemtuk	–	...	–	...	–	...
Kemtuk Gresi	–	...	–	...	–	...
Gresi Selatan	–	...	–	...	–	...
Nimboran	–	...	202	...	202	...
Nimboran Timur / Namblong	–	...	280	...	280	...
Nimbokrang	–	...	254	...	254	...
Unurum Guay	–	...	–	...	–	...
Demta	–	...	59	...	59	...
Yokari	–	...	–	...	–	...
Depapre	–	...	–	...	–	...
Ravenirara	–	...	–	...	–	...
Sentani Barat	–	...	274	...	274	...
Waibu	116	...	455	...	571	...
Sentani	89	...	2744	...	2833	...
Ebungfau	–	...	61	...	61	...
Sentani Timur	–	...	139	...	139	...
<b>Jayapura</b>	<b>205</b>		<b>4811</b>		<b>5016</b>	

Catatan/*Note*: <sup>1</sup> Jumlah guru termasuk kepala sekolah dan guru/*The total of teachers including headmaster and teacher*  
 Sumber/*Source*: Kementerian Pendidikan, Kebudayaan, Riset, dan Teknologi, Data Semester Ganjil/*Ministry of Education, Culture, Research, and Technology, Odd semester report data*

**Tabel**  
**Table** 4.1.2**Jumlah Sekolah, Guru, dan Murid Raudatul Athfal (RA)  
di Bawah Kementerian Agama Menurut Kecamatan di  
Kabupaten Jayapura, 2022/2023 dan 2023/2024**  
**Number of Schools, Teachers, and Pupils in Raudatul Athfal  
(RA) Under The Ministry of Religious Affairs by District in  
Jayapura Regency, 2022/2023 and 2023/2024**

Kecamatan District	Sekolah/Schools		Guru/Teachers		Murid/Pupils	
	2022/2023	2023/2024	2022/2023	2023/2024	2022/2023	2023/2024
(1)	(2)	(3)	(4)	(5)	(6)	(7)
Kaureh	...	...	...	...	...	...
Airu	...	...	...	...	...	...
Yapsi	...	...	...	...	...	...
Kemtuk	...	...	...	...	...	...
Kemtuk Gresi	...	...	...	...	...	...
Gresi Selatan	...	...	...	...	...	...
Nimboran	...	...	...	...	...	...
Nimboran Timur / Namblong	...	...	...	...	...	...
Nimbokrang	...	...	...	...	...	...
Unurum Guay	...	...	...	...	...	...
Demta	...	...	...	...	...	...
Yokari	...	...	...	...	...	...
Depapre	...	...	...	...	...	...
Ravenirara	...	...	...	...	...	...
Sentani Barat	...	...	...	...	...	...
Waibu	...	...	...	...	...	...
Sentani	...	...	...	...	...	...
Ebungfau	...	...	...	...	...	...
Sentani Timur	...	...	...	...	...	...
<b>Jayapura</b>	...	...	...	...	...	...

Catatan/Note: Seluruh Raudatul Athfal (RA) berstatus swasta/All Raudatul Athfal (RA) are private

Sumber/Source: Kementerian Agama, EMIS, Data Semester Ganjil/Ministry of Religious Affairs, EMIS, Odd semester report data

**Tabel 4.1.3**  
**Table**

**Jumlah Sekolah, Guru, dan Murid Sekolah Dasar (SD) di Bawah Kementerian Pendidikan, Kebudayaan, Riset, dan Teknologi Menurut Kecamatan di Kabupaten Jayapura, 2022/2023 dan 2023/2024**  
***Number of Schools, Teachers, and Pupils in Elementary Schools Under The Ministry of Education, Culture, Research, and Technology by District in Jayapura Regency, 2022/2023 and 2023/2024***

Kecamatan District	Sekolah/Schools					
	Negeri/Public		Swasta/Private		Jumlah/Total	
	2022/2023	2023/2024	2022/2023	2023/2024	2022/2023	2023/2024
(1)	(2)	(3)	(4)	(5)	(6)	(7)
Kaureh	2	6	5	1	7	7
Airu	4	4	–	–	4	4
Yapsi	8	8	–	–	8	8
Kemtuk	4	4	2	2	6	6
Kemtuk Gresi	7	8	1	–	8	8
Gresi Selatan	–	1	2	1	2	2
Nimboran	2	5	3	–	5	5
Nimboran Timur / Namlong	3	3	–	–	3	3
Nimbokrang	5	3	3	5	8	8
Unurum Guay	5	3	–	2	5	5
Demta	3	5	2	1	5	6
Yokari	–	4	4	–	4	4
Depapre	3	7	5	1	8	8
Ravenirara	2	4	2	–	4	4
Sentani Barat	3	5	3	1	6	6
Waibu	2	9	7	1	9	10
Sentani	13	26	18	5	31	31
Ebungfau	2	4	2	–	4	4
Sentani Timur	5	8	4	1	9	9
<b>Jayapura</b>	<b>73</b>	<b>117</b>	<b>63</b>	<b>21</b>	<b>136</b>	<b>138</b>

Lanjutan Tabel/*Continued Table 4.1.3*

Kecamatan District	Guru <sup>1</sup> /Teachers <sup>1</sup>					
	Negeri/Public		Swasta/Private		Jumlah/Total	
	2022/2023	2023/2024	2022/2023	2023/2024	2022/2023	2023/2024
(1)	(8)	(9)	(10)	(11)	(12)	(13)
Kaureh	18	58	56	10	74	68
Airu	29	35	–	–	29	35
Yapsi	76	75	–	–	76	75
Kemtuk	33	38	18	14	51	52
Kemtuk Gresi	61	70	4	–	65	70
Gresi Selatan	–	2	8	7	8	9
Nimboran	17	40	20	–	37	40
Nimboran Timur / Namblong	35	35	–	–	35	35
Nimbokrang	52	30	24	50	76	80
Unurum Guay	32	18	–	17	32	35
Demta	39	36	23	2	62	38
Yokari	–	19	25	–	25	19
Depapre	27	58	36	8	63	66
Ravenirara	10	24	14	–	24	24
Sentani Barat	35	47	19	11	54	58
Waibu	39	105	83	22	122	127
Sentani	240	404	235	78	475	482
Ebungfau	20	36	11	–	31	36
Sentani Timur	62	90	38	17	100	107
<b>Jayapura</b>	<b>825</b>	<b>1.220</b>	<b>614</b>	<b>236</b>	<b>1.439</b>	<b>1.456</b>

Lanjutan Tabel/*Continued Table 4.1.3*

Kecamatan District	Murid/Pupils					
	Negeri/Public		Swasta/Private		Jumlah/Total	
	2022/2023	2023/2024	2022/2023	2023/2024	2022/2023	2023/2024
(1)	(14)	(15)	(16)	(17)	(18)	(19)
Kaureh	284	1.415	1.165	264	1.449	1.679
Airu	372	378	–	–	372	378
Yapsi	892	883	–	–	892	883
Kemtuk	433	514	269	155	702	669
Kemtuk Gresi	665	864	135	–	800	864
Gresi Selatan	–	19	106	70	106	89
Nimboran	127	510	369	–	496	510
Nimboran Timur / Namlong	457	459	–	–	457	459
Nimbokrang	495	236	143	405	638	641
Unurum Guay	426	244	–	213	426	457
Demta	305	513	198	16	503	529
Yokari	–	430	416	–	416	430
Depapre	329	525	342	138	671	663
Ravenirara	117	251	124	–	241	251
Sentani Barat	493	744	393	128	886	872
Waibu	659	1.963	1.331	182	1.990	2.145
Sentani	4.418	7.288	4.077	1.472	8.495	8.760
Ebungfau	213	359	124	–	337	359
Sentani Timur	825	1.031	304	165	1.129	1.196
<b>Jayapura</b>	<b>11.510</b>	<b>18.626</b>	<b>9.496</b>	<b>3.208</b>	<b>21.006</b>	<b>21.834</b>

Catatan/Note: <sup>1</sup> Jumlah guru termasuk kepala sekolah dan guru/*The total of teachers including headmaster and teacher*  
 Sumber/Source: Kementerian Pendidikan, Kebudayaan, Riset, dan Teknologi, data semester ganjil/*Ministry of Education, Culture, Research, and Technology, odd semester report data*

**Tabel**  
**Table** 4.1.4

**Jumlah Sekolah, Guru, dan Murid Madrasah Ibtidaiyah (MI) di Bawah Kementerian Agama Menurut Kecamatan di Kabupaten Jayapura, 2022/2023 dan 2023/2024**  
**Number of Schools, Teachers, and Pupils in Madrasah Ibtidaiyah (MI) Under The Ministry of Religious Affairs by District in Jayapura Regency, 2022/2023 and 2023/2024**

Kecamatan District	Sekolah/Schools					
	Negeri/Public		Swasta/Private		Jumlah/Total	
	2022/2023	2023/2024	2022/2023	2023/2024	2022/2023	2023/2024
(1)	(2)	(3)	(4)	(5)	(6)	(7)
Kaureh	–	–	–	–	–	–
Airu	–	–	–	–	–	–
Yapsi	–	–	–	–	–	–
Kemtuk	–	–	–	–	–	–
Kemtuk Gresi	–	–	–	–	–	–
Gresi Selatan	–	–	–	–	–	–
Nimboran	–	–	–	–	–	–
Nimboran Timur / Namblong	–	–	1	1	1	1
Nimbokrang	–	–	2	2	2	2
Unurum Guay	–	–	–	–	–	–
Demta	–	–	–	–	–	–
Yokari	–	–	–	–	–	–
Depapre	–	–	–	–	–	–
Ravenirara	–	–	–	–	–	–
Sentani Barat	–	–	–	–	–	–
Waibu	–	–	1	1	1	1
Sentani	–	–	2	2	2	2
Ebungfau	–	–	–	–	–	–
Sentani Timur	–	–	–	–	–	–
<b>Jayapura</b>	<b>–</b>	<b>–</b>	<b>6</b>	<b>6</b>	<b>6</b>	<b>6</b>

Lanjutan Tabel/*Continued Table* 4.1.4

Kecamatan <i>District</i>	Guru/Teachers					
	Negeri/ <i>Public</i>		Swasta/ <i>Private</i>		Jumlah/ <i>Total</i>	
	2022/2023	2023/2024	2022/2023	2023/2024	2022/2023	2023/2024
(1)	(8)	(9)	(10)	(11)	(12)	(13)
Kaureh	–	–	–	–	–	–
Airu	–	–	–	–	–	–
Yapsi	–	–	–	–	–	–
Kemtuk	–	–	–	–	–	–
Kemtuk Gresi	–	–	–	–	–	–
Gresi Selatan	–	–	–	–	–	–
Nimboran	–	–	–	–	–	–
Nimboran Timur / Namlong	–	–	12	11	12	11
Nimbokrang	–	–	16	16	16	16
Unurum Guay	–	–	–	–	–	–
Demta	–	–	–	–	–	–
Yokari	–	–	–	–	–	–
Depapre	–	–	–	–	–	–
Ravenirara	–	–	–	–	–	–
Sentani Barat	–	–	–	–	–	–
Waibu	–	–	14	12	14	12
Sentani	–	–	29	32	29	32
Ebungfau	–	–	–	–	–	–
Sentani Timur	–	–	–	–	–	–
<b>Jayapura</b>	–	–	<b>71</b>	<b>71</b>	<b>71</b>	<b>71</b>



Lanjutan Tabel/*Continued Table* 4.1.4

Kecamatan <i>District</i>	Murid/ <i>Pupils</i>					
	Negeri/ <i>Public</i>		Swasta/ <i>Private</i>		Jumlah/ <i>Total</i>	
	2022/2023	2023/2024	2022/2023	2023/2024	2022/2023	2023/2024
(1)	(14)	(15)	(16)	(17)	(18)	(19)
Kaureh	–	–	–	–	–	–
Airu	–	–	–	–	–	–
Yapsi	–	–	–	–	–	–
Kemtuk	–	–	–	–	–	–
Kemtuk Gresi	–	–	–	–	–	–
Gresi Selatan	–	–	–	–	–	–
Nimboran	–	–	–	–	–	–
Nimboran Timur / Namblong	–	–	98	94	98	94
Nimbokrang	–	–	283	281	283	281
Unurum Guay	–	–	–	–	–	–
Demta	–	–	–	–	–	–
Yokari	–	–	–	–	–	–
Depapre	–	–	–	–	–	–
Ravenirara	–	–	–	–	–	–
Sentani Barat	–	–	–	–	–	–
Waibu	–	–	302	314	302	314
Sentani	–	–	737	764	737	764
Ebungfau	–	–	–	–	–	–
Sentani Timur	–	–	–	–	–	–
<b>Jayapura</b>	–	–	<b>1.420</b>	<b>1.453</b>	<b>1.420</b>	<b>1.453</b>

Catatan/*Note*: ....Sumber/*Source*: Kementerian Agama, EMIS, Data Semester Ganjil/*Ministry of Religious Affairs, EMIS, Odd semester report data*

**Tabel**  
**Table 4.1.5**

**Jumlah Sekolah, Guru, dan Murid Sekolah Menengah Pertama (SMP) di Bawah Kementerian Pendidikan, Kebudayaan, Riset, dan Teknologi Menurut Kecamatan di Kabupaten Jayapura, 2022/2023 dan 2023/2024**  
**Number of Schools, Teachers, and Pupils in Junior High Schools Under The Ministry of Education, Culture, Research, and Technology by District in Jayapura Regency, 2022/2023 and 2023/2024**

Kecamatan District	Sekolah/Schools					
	Negeri/Public		Swasta/Private		Jumlah/Total	
	2022/2023	2023/2024	2022/2023	2023/2024	2022/2023	2023/2024
(1)	(2)	(3)	(4)	(5)	(6)	(7)
Kaureh	2	2	–	–	2	2
Airu	1	1	–	–	1	1
Yapsi	3	3	–	–	3	3
Kemtuk	2	2	–	–	2	2
Kemtuk Gresi	1	1	–	–	1	1
Gresi Selatan	1	1	–	–	1	1
Nimboran	–	–	1	1	1	1
Nimboran Timur / Namlong	1	1	–	–	1	1
Nimbokrang	2	2	–	–	2	2
Unurum Guay	2	2	–	–	2	2
Demta	2	2	–	–	2	2
Yokari	1	1	–	–	1	1
Depapre	2	2	–	–	2	2
Ravenirara	–	1	–	–	–	1
Sentani Barat	2	2	–	–	2	2
Waibu	1	1	2	3	3	4
Sentani	4	4	13	13	17	17
Ebungfau	1	1	–	–	1	1
Sentani Timur	3	3	–	–	3	3
<b>Jayapura</b>	<b>31</b>	<b>32</b>	<b>16</b>	<b>17</b>	<b>47</b>	<b>49</b>

Lanjutan Tabel/*Continued Table 4.1.5*

Kecamatan District	Guru <sup>1</sup> /Teachers <sup>1</sup>					
	Negeri/Public		Swasta/Private		Jumlah/Total	
	2022/2023	2023/2024	2022/2023	2023/2024	2022/2023	2023/2024
(1)	(8)	(9)	(10)	(11)	(12)	(13)
Kaureh	28	33	–	–	28	33
Airu	12	12	–	–	12	12
Yapsi	43	45	–	–	43	45
Kemtuk	29	30	–	–	29	30
Kemtuk Gresi	19	23	–	–	19	23
Gresi Selatan	7	5	–	–	7	5
Nimboran	–	–	34	15	34	15
Nimboran Timur / Namblong	12	14	–	–	12	14
Nimbokrang	43	39	–	–	43	39
Unurum Guay	25	29	–	–	25	29
Demta	27	29	–	–	27	29
Yokari	8	8	–	–	8	8
Depapre	44	42	–	–	44	42
Ravenirara	–	7	–	–	–	7
Sentani Barat	34	38	–	–	34	38
Waibu	15	14	26	35	41	49
Sentani	164	169	151	149	315	318
Ebungfau	10	10	–	–	10	10
Sentani Timur	59	68	–	–	59	68
<b>Jayapura</b>	<b>579</b>	<b>615</b>	<b>211</b>	<b>199</b>	<b>790</b>	<b>814</b>

Lanjutan Tabel/*Continued Table 4.1.5*

Kecamatan District	Murid/Pupils					
	Negeri/Public		Swasta/Private		Jumlah/Total	
	2022/2023	2023/2024	2022/2023	2023/2024	2022/2023	2023/2024
(1)	(14)	(15)	(16)	(17)	(18)	(19)
Kaureh	438	449	–	–	438	449
Airu	86	87	–	–	86	87
Yapsi	348	361	–	–	348	361
Kemtuk	268	268	–	–	268	268
Kemtuk Gresi	409	429	–	–	409	429
Gresi Selatan	18	19	–	–	18	19
Nimboran	–	–	199	202	199	202
Nimboran Timur / Namblong	157	162	–	–	157	162
Nimbokrang	400	390	–	–	400	390
Unurum Guay	146	163	–	–	146	163
Demta	230	210	–	–	230	210
Yokari	65	54	–	–	65	54
Depapre	447	417	–	–	447	417
Ravenirara	–	9	–	–	–	9
Sentani Barat	340	347	–	–	340	347
Waibu	130	136	430	547	560	683
Sentani	2.548	2.547	1.681	1.856	4.229	4.403
Ebungfau	81	120	–	–	81	120
Sentani Timur	715	808	–	–	715	808
<b>Jayapura</b>	<b>6.826</b>	<b>6.976</b>	<b>2.310</b>	<b>2.605</b>	<b>9.136</b>	<b>9.581</b>

Catatan/Note: <sup>1</sup> Jumlah guru termasuk kepala sekolah dan guru/*The total of teachers including headmaster and teacher*  
 Sumber/Source: Kementerian Pendidikan, Kebudayaan, Riset, dan Teknologi, data semester ganjil/*Ministry of Education, Culture, Research, and Technology, Basic Education Data System, odd semester report data*

**Tabel**  
**Table** 4.1.6

**Jumlah Sekolah, Guru, dan Murid Madrasah Tsanawiyah (MTs) di Bawah Kementerian Agama Menurut Kecamatan di Kabupaten Jayapura, 2022/2023 dan 2023/2024**  
**Number of Schools, Teachers, and Pupils in Madrasah Tsanawiyah (MTs) Under The Ministry of Religious Affairs by District in Jayapura Regency , 2022/2023 and 2023/2024**

Kecamatan District	Sekolah/Schools					
	Negeri/Public		Swasta/Private		Jumlah/Total	
	2022/2023	2023/2024	2022/2023	2023/2024	2022/2023	2023/2024
(1)	(2)	(3)	(4)	(5)	(6)	(7)
Kaureh	–	–	–	–	–	–
Airu	–	–	–	–	–	–
Yapsi	–	–	–	–	–	–
Kemtuk	–	–	–	–	–	–
Kemtuk Gresi	–	–	–	–	–	–
Gresi Selatan	–	–	–	–	–	–
Nimboran	–	–	–	–	–	–
Nimboran Timur / Namblong	–	–	–	–	–	–
Nimbokrang	1	1	–	–	1	1
Unurum Guay	–	–	–	–	–	–
Demta	–	–	–	–	–	–
Yokari	–	–	–	–	–	–
Depapre	–	–	–	–	–	–
Ravenirara	–	–	–	–	–	–
Sentani Barat	–	–	–	–	–	–
Waibu	–	–	1	1	1	1
Sentani	–	–	3	3	3	3
Ebungfau	–	–	–	–	–	–
Sentani Timur	–	–	–	–	–	–
<b>Jayapura</b>	<b>1</b>	<b>1</b>	<b>4</b>	<b>4</b>	<b>5</b>	<b>5</b>

Lanjutan Tabel/*Continued Table 4.1.6*

Kecamatan <i>District</i>	Guru/Teachers					
	Negeri/ <i>Public</i>		Swasta/ <i>Private</i>		Jumlah/ <i>Total</i>	
	2022/2023	2023/2024	2022/2023	2023/2024	2022/2023	2023/2024
(1)	(8)	(9)	(10)	(11)	(12)	(13)
Kaureh	–	–	–	–	–	–
Airu	–	–	–	–	–	–
Yapsi	–	–	–	–	–	–
Kemtuk	–	–	–	–	–	–
Kemtuk Gresi	–	–	–	–	–	–
Gresi Selatan	–	–	–	–	–	–
Nimboran	–	–	–	–	–	–
Nimboran Timur / Namblong	–	–	–	–	–	–
Nimbokrang	20	21	–	–	20	21
Unurum Guay	–	–	–	–	–	–
Demta	–	–	–	–	–	–
Yokari	–	–	–	–	–	–
Depapre	–	–	–	–	–	–
Ravenirara	–	–	–	–	–	–
Sentani Barat	–	–	–	–	–	–
Waibu	–	–	7	7	7	7
Sentani	–	–	42	48	42	48
Ebungfau	–	–	–	–	–	–
Sentani Timur	–	–	–	–	–	–
<b>Jayapura</b>	<b>20</b>	<b>21</b>	<b>49</b>	<b>55</b>	<b>69</b>	<b>76</b>

Lanjutan Tabel/Continued Table 4.1.6

Kecamatan District	Murid/Pupils					
	Negeri/Public		Swasta/Private		Jumlah/Total	
	2022/2023	2023/2024	2022/2023	2023/2024	2022/2023	2023/2024
(1)	(14)	(15)	(16)	(17)	(18)	(19)
Kaureh	-	-	-	-	-	-
Airu	-	-	-	-	-	-
Yapsi	-	-	-	-	-	-
Kemtuk	-	-	-	-	-	-
Kemtuk Gresi	-	-	-	-	-	-
Gresi Selatan	-	-	-	-	-	-
Nimboran	-	-	-	-	-	-
Nimboran Timur / Namblong	-	-	-	-	-	-
Nimbokrang	97	98	-	-	97	98
Unurum Guay	-	-	-	-	-	-
Demta	-	-	-	-	-	-
Yokari	-	-	-	-	-	-
Depapre	-	-	-	-	-	-
Ravenirara	-	-	-	-	-	-
Sentani Barat	-	-	-	-	-	-
Waibu	-	-	61	70	61	70
Sentani	-	-	555	551	555	551
Ebungfau	-	-	-	-	-	-
Sentani Timur	-	-	-	-	-	-
<b>Jayapura</b>	<b>97</b>	<b>98</b>	<b>616</b>	<b>621</b>	<b>713</b>	<b>719</b>

Catatan/Note: ....

Sumber/Source: Kementerian Agama, EMIS, Data Semester Ganjil/Ministry of Religious Affairs, EMIS, Odd semester report data

**Tabel**  
**Table 4.1.7**

**Jumlah Sekolah, Guru, dan Murid Sekolah Menengah Atas (SMA) di Bawah Kementerian Pendidikan, Kebudayaan, Riset, dan Teknologi Menurut Kecamatan di Kabupaten Jayapura, 2022/2023 dan 2023/2024**  
**Number of Schools, Teachers, and Pupils in Senior High Schools Under The Ministry of Education, Culture, Research, and Technology by District in Jayapura Regency, 2022/2023 and 2023/2024**

Kecamatan District	Sekolah/Schools					
	Negeri/Public		Swasta/Private		Jumlah/Total	
	2022/2023	2023/2024	2022/2023	2023/2024	2022/2023	2023/2024
(1)	(2)	(3)	(4)	(5)	(6)	(7)
Kaureh	1	1	–	–	1	1
Airu	–	–	–	–	–	–
Yapsi	1	1	1	1	2	2
Kemtuk	–	–	–	–	–	–
Kemtuk Gresi	1	1	–	–	1	1
Gresi Selatan	–	–	–	–	–	–
Nimboran	1	1	–	–	1	1
Nimboran Timur / Namblong	–	–	–	–	–	–
Nimbokrang	–	–	1	1	1	1
Unurum Guay	–	–	–	–	–	–
Demta	1	1	–	–	1	1
Yokari	–	–	–	–	–	–
Depapre	–	–	–	–	–	–
Ravenirara	–	–	–	–	–	–
Sentani Barat	1	1	–	–	1	1
Waibu	–	–	2	2	2	2
Sentani	1	1	8	9	9	10
Ebungfau	–	–	–	–	–	–
Sentani Timur	2	2	2	2	4	4
<b>Jayapura</b>	<b>9</b>	<b>9</b>	<b>14</b>	<b>15</b>	<b>23</b>	<b>24</b>



Lanjutan Tabel/*Continued Table 4.1.7*

Kecamatan District	Guru <sup>1</sup> /Teachers <sup>1</sup>					
	Negeri/Public		Swasta/Private		Jumlah/Total	
	2022/2023	2023/2024	2022/2023	2023/2024	2022/2023	2023/2024
(1)	(8)	(9)	(10)	(11)	(12)	(13)
Kaureh	12	12	–	–	12	12
Airu	–	–	–	–	–	–
Yapsi	15	16	3	1	18	17
Kemtuk	–	–	–	–	–	–
Kemtuk Gresi	16	17	–	–	16	17
Gresi Selatan	–	–	–	–	–	–
Nimboran	23	24	–	–	23	24
Nimboran Timur / Namblong	–	–	–	–	–	–
Nimbokrang	–	–	14	14	14	14
Unurum Guay	–	–	–	–	–	–
Demta	10	13	–	–	10	13
Yokari	–	–	–	–	–	–
Depapre	–	–	–	–	–	–
Ravenirara	–	–	–	–	–	–
Sentani Barat	20	24	–	–	20	24
Waibu	–	–	28	24	28	24
Sentani	66	68	138	152	204	220
Ebungfau	–	–	–	–	–	–
Sentani Timur	35	36	24	21	59	57
<b>Jayapura</b>	<b>197</b>	<b>210</b>	<b>207</b>	<b>212</b>	<b>404</b>	<b>422</b>

Lanjutan Tabel/*Continued Table 4.1.7*

Kecamatan <i>District</i>	Murid/ <i>Pupils</i>					
	Negeri/ <i>Public</i>		Swasta/ <i>Private</i>		Jumlah/ <i>Total</i>	
	2022/2023	2023/2024	2022/2023	2023/2024	2022/2023	2023/2024
(1)	(14)	(15)	(16)	(17)	(18)	(19)
Kaureh	77	68	–	–	77	68
Airu	–	–	–	–	–	–
Yapsi	167	143	40	59	207	202
Kemtuk	–	–	–	–	–	–
Kemtuk Gresi	188	193	–	–	188	193
Gresi Selatan	–	–	–	–	–	–
Nimboran	402	411	–	–	402	411
Nimboran Timur / Namlong	–	–	–	–	–	–
Nimbokrang	–	–	274	268	274	268
Unurum Guay	–	–	–	–	–	–
Demta	181	170	–	–	181	170
Yokari	–	–	–	–	–	–
Depapre	–	–	–	–	–	–
Ravenirara	–	–	–	–	–	–
Sentani Barat	293	319	–	–	293	319
Waibu	–	–	368	430	368	430
Sentani	1.287	1.425	1.873	1.991	3.160	3.416
Ebungfau	–	–	–	–	–	–
Sentani Timur	633	617	254	324	887	941
<b>Jayapura</b>	<b>3.228</b>	<b>3.346</b>	<b>2.809</b>	<b>3.072</b>	<b>6.037</b>	<b>6.418</b>

Catatan/*Note*: <sup>1</sup> Jumlah guru termasuk kepala sekolah dan guru/*The total of teachers including headmaster and teacher*  
 Sumber/*Source*: Kementerian Pendidikan, Kebudayaan, Riset, dan Teknologi, data semester ganjil/*Ministry of Education, Culture, Research, and Technology, Basic Education Data System, odd semester report data*

**Tabel**  
**Table** 4.1.8

**Jumlah Sekolah, Guru, dan Murid Sekolah Menengah Kejuruan (SMK) di Bawah Kementerian Pendidikan, Kebudayaan, Riset, dan Teknologi Menurut Kecamatan di Kabupaten Jayapura, 2022/2023 dan 2023/2024**  
**Number of Schools, Teachers, and Pupils in Vocational High Schools Under The Ministry of Education, Culture, Research, and Technology by District in Jayapura Regency, 2022/2023 and 2023/2024**

Kecamatan District	Sekolah/Schools					
	Negeri/Public		Swasta/Private		Jumlah/Total	
	2022/2023	2023/2024	2022/2023	2023/2024	2022/2023	2023/2024
(1)	(2)	(3)	(4)	(5)	(6)	(7)
Kaureh	–	–	–	–	–	–
Airu	–	–	–	–	–	–
Yapsi	1	1	–	–	1	1
Kemtuk	–	–	–	–	–	–
Kemtuk Gresi	–	–	–	–	–	–
Gresi Selatan	–	–	–	–	–	–
Nimboran	1	1	–	–	1	1
Nimboran Timur / Namblong	–	–	–	–	–	–
Nimbokrang	–	–	–	–	–	–
Unurum Guay	–	–	–	–	–	–
Demta	–	–	–	–	–	–
Yokari	–	–	–	–	–	–
Depapre	1	1	–	–	1	1
Ravenirara	–	–	–	–	–	–
Sentani Barat	–	–	–	–	–	–
Waibu	1	1	–	–	1	1
Sentani	–	–	2	2	2	2
Ebungfau	–	–	–	–	–	–
Sentani Timur	2	2	–	–	2	2
<b>Jayapura</b>	<b>6</b>	<b>6</b>	<b>2</b>	<b>2</b>	<b>8</b>	<b>8</b>

Lanjutan Tabel/*Continued Table* 4.1.8

Kecamatan District	Guru <sup>1</sup> /Teachers <sup>1</sup>					
	Negeri/Public		Swasta/Private		Jumlah/Total	
	2022/2023	2023/2024	2022/2023	2023/2024	2022/2023	2023/2024
(1)	(8)	(9)	(10)	(11)	(12)	(13)
Kaureh	–	–	–	–	–	–
Airu	–	–	–	–	–	–
Yapsi	17	15	–	–	17	15
Kemtuk	–	–	–	–	–	–
Kemtuk Gresi	–	–	–	–	–	–
Gresi Selatan	–	–	–	–	–	–
Nimboran	28	29	–	–	28	29
Nimboran Timur / Namblong	–	–	–	–	–	–
Nimbokrang	–	–	–	–	–	–
Unurum Guay	–	–	–	–	–	–
Demta	–	–	–	–	–	–
Yokari	–	–	–	–	–	–
Depapre	13	17	–	–	13	17
Ravenirara	–	–	–	–	–	–
Sentani Barat	–	–	–	–	–	–
Waibu	22	21	–	–	22	21
Sentani	–	–	47	48	47	48
Ebungfau	–	–	–	–	–	–
Sentani Timur	105	105	–	–	105	105
<b>Jayapura</b>	<b>185</b>	<b>187</b>	<b>47</b>	<b>48</b>	<b>232</b>	<b>235</b>

Lanjutan Tabel/Continued Table 4.1.8

Kecamatan District	Murid/Pupils					
	Negeri/Public		Swasta/Private		Jumlah/Total	
	2022/2023	2023/2024	2022/2023	2023/2024	2022/2023	2023/2024
(1)	(14)	(15)	(16)	(17)	(18)	(19)
Kaureh	–	–	–	–	–	–
Airu	–	–	–	–	–	–
Yapsi	129	135	–	–	129	135
Kemtuk	–	–	–	–	–	–
Kemtuk Gresi	–	–	–	–	–	–
Gresi Selatan	–	–	–	–	–	–
Nimboran	162	141	–	–	162	141
Nimboran Timur / Namblong	–	–	–	–	–	–
Nimbokrang	–	–	–	–	–	–
Unurum Guay	–	–	–	–	–	–
Demta	–	–	–	–	–	–
Yokari	–	–	–	–	–	–
Depapre	119	132	–	–	119	132
Ravenirara	–	–	–	–	–	–
Sentani Barat	–	–	–	–	–	–
Waibu	317	320	–	–	317	320
Sentani	–	–	716	741	716	741
Ebungfau	–	–	–	–	–	–
Sentani Timur	1.202	1.212	–	–	1.202	1.212
<b>Jayapura</b>	<b>1.929</b>	<b>1.940</b>	<b>716</b>	<b>741</b>	<b>2.645</b>	<b>2.681</b>

Catatan/Note: <sup>1</sup> Guru yang mengajar di 2 sekolah atau lebih dihitung di masing-masing sekolah. Jumlah guru termasuk kepala sekolah dan guru/The teacher who taught in two schools or more counted in every school. The total of teachers including headmaster and teacher

Sumber/Source: Kementerian Pendidikan, Kebudayaan, Riset, dan Teknologi, data semester ganjil/Ministry of Education, Culture, Research, and Technology, Basic Education Data System, odd semester report data

**Tabel**  
**Table 4.1.9**

**Jumlah Sekolah, Guru, dan Murid Madrasah Aliyah (MA) di Bawah Kementerian Agama Menurut Kecamatan di Kabupaten Jayapura, 2022/2023 dan 2023/2024**  
**Number of Schools, Teachers, and Pupils in Madrasah Aliyah (MA) Under the Ministry of Religious Affairs by District in Jayapura Regency, 2022/2023 and 2023/2024**

Kecamatan District	Sekolah/Schools					
	Negeri/Public		Swasta/Private		Jumlah/Total	
	2022/2023	2023/2024	2022/2023	2023/2024	2022/2023	2023/2024
(1)	(2)	(3)	(4)	(5)	(6)	(7)
Kaureh	–	–	–	–	–	–
Airu	–	–	–	–	–	–
Yapsi	–	–	–	–	–	–
Kemtuk	–	–	–	–	–	–
Kemtuk Gresi	–	–	–	–	–	–
Gresi Selatan	–	–	–	–	–	–
Nimboran	–	–	–	–	–	–
Nimboran Timur / Namlong	–	–	–	–	–	–
Nimbokrang	1	1	–	–	1	1
Unurum Guay	–	–	–	–	–	–
Demta	–	–	–	–	–	–
Yokari	–	–	–	–	–	–
Depapre	–	–	–	–	–	–
Ravenirara	–	–	–	–	–	–
Sentani Barat	–	–	–	–	–	–
Waibu	–	–	–	–	–	–
Sentani	–	–	2	2	2	2
Ebungfau	–	–	–	–	–	–
Sentani Timur	–	–	–	–	–	–
<b>Jayapura</b>	<b>1</b>	<b>1</b>	<b>2</b>	<b>2</b>	<b>3</b>	<b>3</b>

Lanjutan Tabel/*Continued Table* 4.1.9

Kecamatan District	Guru/Teachers					
	Negeri/Public		Swasta/Private		Jumlah/Total	
	2022/2023	2023/2024	2022/2023	2023/2024	2022/2023	2023/2024
(1)	(8)	(9)	(10)	(11)	(12)	(13)
Kaureh	–	–	–	–	–	–
Airu	–	–	–	–	–	–
Yapsi	–	–	–	–	–	–
Kemtuk	–	–	–	–	–	–
Kemtuk Gresi	–	–	–	–	–	–
Gresi Selatan	–	–	–	–	–	–
Nimboran	–	–	–	–	–	–
Nimboran Timur / Namblong	–	–	–	–	–	–
Nimbokrang	22	21	–	–	22	21
Unurum Guay	–	–	–	–	–	–
Demta	–	–	–	–	–	–
Yokari	–	–	–	–	–	–
Depapre	–	–	–	–	–	–
Ravenirara	–	–	–	–	–	–
Sentani Barat	–	–	–	–	–	–
Waibu	–	–	–	–	–	–
Sentani	–	–	20	21	20	21
Ebungfau	–	–	–	–	–	–
Sentani Timur	–	–	–	–	–	–
<b>Jayapura</b>	<b>22</b>	<b>21</b>	<b>20</b>	<b>21</b>	<b>42</b>	<b>42</b>

Lanjutan Tabel/*Continued Table* 4.1.9

Kecamatan <i>District</i>	Murid/ <i>Pupils</i>					
	Negeri/ <i>Public</i>		Swasta/ <i>Private</i>		Jumlah/ <i>Total</i>	
	2022/2023	2023/2024	2022/2023	2023/2024	2022/2023	2023/2024
(1)	(14)	(15)	(16)	(17)	(18)	(19)
Kaureh	–	–	–	–	–	–
Airu	–	–	–	–	–	–
Yapsi	–	–	–	–	–	–
Kemtuk	–	–	–	–	–	–
Kemtuk Gresi	–	–	–	–	–	–
Gresi Selatan	–	–	–	–	–	–
Nimboran	–	–	–	–	–	–
Nimboran Timur / Namlong	–	–	–	–	–	–
Nimbokrang	60	68	–	–	60	68
Unurum Guay	–	–	–	–	–	–
Demta	–	–	–	–	–	–
Yokari	–	–	–	–	–	–
Depapre	–	–	–	–	–	–
Ravenirara	–	–	–	–	–	–
Sentani Barat	–	–	–	–	–	–
Waibu	–	–	–	–	–	–
Sentani	–	–	147	159	147	159
Ebungfau	–	–	–	–	–	–
Sentani Timur	–	–	–	–	–	–
<b>Jayapura</b>	<b>60</b>	<b>68</b>	<b>147</b>	<b>159</b>	<b>207</b>	<b>227</b>

Catatan/*Note*: ...

Sumber/*Source*: Kementerian Agama, EMIS, Data Semester Ganjil/*Ministry of Religious Affairs, EMIS, Odd semester report data*



**Tabel**  
**Table** 4.1.10

**Angka Partisipasi Murni (APM) dan Angka Partisipasi Kasar (APK) Menurut Jenjang Pendidikan di Kabupaten Jayapura, 2022 dan 2023**  
**Net Enrollment Rate and Gross Enrollment Ratio by Educational Level in Jayapura Regency, 2022 and 2023**

Jenjang Pendidikan Educational Level	Angka Partisipasi Murni (APM) Net Enrollment Rate		Angka Partisipasi Kasar (APK) Gross Enrollment Ratio	
	2022	2023	2022	2023
(1)	(2)	(3)	(4)	(5)
SD/MI/Sederajat Primary School	91,16	91,49	104,28	103,93
SMP/MTs/ Sederajat Lower Secondary School	68,70	71,93	91,14	97,36
SMA/SMK/MA/Sederajat Upper Secondary School	68,27	67,78	123,48	96,89

Catatan/Note: ...

Sumber/Source: Badan Pusat Statistik, Survei Sosial Ekonomi Nasional (Susenas)/BPS-Statistics Indonesia, National Socioeconomic Survey

**Tabel** 4.1.11 **Persentase Penduduk Berumur 15 Tahun ke Atas yang Melek Huruf Menurut Kelompok Umur di Kabupaten Jayapura, 2022 dan 2023**  
**Percentage of Literate People Aged 15 Years and Over by Age Group in Jayapura Regency, 2022 and 2023**

Kelompok Umur <i>Age Group</i>	2022	2023
(1)	(2)	(3)
15–19		
20–24		
25–29		
30–34		
35–39		
40–44		
45–49		
50+		
<b>Jumlah/Total</b>		
15–24		
15–44		
15+		
45+		

Catatan/Note: ...  
 Sumber/Source: Badan Pusat Statistik, Survei Sosial Ekonomi Nasional (Susenas)/BPS-Statistics Indonesia, National Socioeconomic Survey

**Tabel**  
**Table** 4.1.12

**Jumlah Desa<sup>1</sup>/Kelurahan yang Memiliki Fasilitas Sekolah Menurut Kecamatan dan Tingkat Pendidikan di Kabupaten Jayapura, 2019–2021**  
**Number of Villages<sup>1</sup>/Kelurahan Having Educational Facilities by District and Educational Level in Jayapura Regency, 2019–2021**

Kecamatan <i>District</i>	SD <i>Primary School</i>		
	2019	2020	2021
(1)	(2)	(3)	(4)
Kaureh	4	4	4
Airu	6	4	5
Yapsi	8	8	8
Kemtuk	6	6	6
Kemtuk Gresi	8	9	10
Gresi Selatan	2	2	2
Nimboran	10	7	8
Nimboran Timur / Namblong	3	4	2
Nimbokrang	7	8	8
Unurum Guay	6	5	4
Demta	5	5	5
Yokari	4	4	4
Depapre	7	7	7
Ravenirara	4	4	4
Sentani Barat	5	5	5
Waibu	7	6	6
Sentani	9	9	9
Ebungfau	4	4	4
Sentani Timur	7	7	7
<b>Jayapura</b>	<b>112</b>	<b>108</b>	<b>108</b>

Lanjutan Tabel/*Continued Table* 4.1.12

Kecamatan <i>District</i>	SMP <i>Junior High School</i>		
	2019	2020	2021
(1)	(5)	(6)	(7)
Kaureh	1	1	1
Airu	–	1	1
Yapsi	3	3	3
Kemtuk	2	2	2
Kemtuk Gresi	1	1	1
Gresi Selatan	1	1	1
Nimboran	1	1	1
Nimboran Timur / Namblong	1	1	1
Nimbokrang	4	3	3
Unurum Guay	2	2	2
Demta	3	2	2
Yokari	–	1	1
Depapre	2	2	2
Ravenirara	–	–	–
Sentani Barat	2	3	3
Waibu	4	3	3
Sentani	8	7	6
Ebungfau	–	–	–
Sentani Timur	3	3	3
<b>Jayapura</b>	<b>38</b>	<b>37</b>	<b>36</b>

Lanjutan Tabel/*Continued Table* 4.1.12

Kecamatan <i>District</i>	SMA <i>Senior High School</i>		
	2019	2020	2021
(1)	(8)	(9)	(10)
Kaureh	1	1	1
Airu	1	–	–
Yapsi	2	2	2
Kemtuk	1	1	–
Kemtuk Gresi	1	1	2
Gresi Selatan	–	–	–
Nimboran	1	1	1
Nimboran Timur / Namblong	–	–	–
Nimbokrang	1	1	1
Unurum Guay	–	–	–
Demta	2	1	1
Yokari	–	1	1
Depapre	–	–	–
Ravenirara	–	–	–
Sentani Barat	1	2	2
Waibu	2	2	2
Sentani	6	5	5
Ebungfau	–	–	–
Sentani Timur	4	3	3
<b>Jayapura</b>	<b>23</b>	<b>21</b>	<b>21</b>

Lanjutan Tabel/*Continued Table* 4.1.12

Kecamatan <i>District</i>	SMK <i>Vocational School</i>		
	2019	2020	2021
(1)	(11)	(12)	(13)
Kaureh	–	–	–
Airu	–	–	–
Yapsi	1	1	1
Kemtuk	–	–	–
Kemtuk Gresi	–	–	–
Gresi Selatan	–	–	–
Nimboran	1	1	1
Nimboran Timur / Namblong	–	–	–
Nimbokrang	–	–	–
Unurum Guay	–	–	–
Demta	–	–	–
Yokari	–	–	–
Depapre	–	1	1
Ravenirara	–	–	–
Sentani Barat	1	1	1
Waibu	1	1	1
Sentani	1	1	1
Ebungfau	–	–	–
Sentani Timur	2	2	3
<b>Jayapura</b>	<b>7</b>	<b>8</b>	<b>9</b>

Lanjutan Tabel/Continued Table 4.1.12

Kecamatan District	Perguruan Tinggi University		
	2019	2020	2021
(1)	(14)	(15)	(16)
Kaureh	–	–	–
Airu	–	–	–
Yapsi	–	–	–
Kemtuk	1	1	–
Kemtuk Gresi	–	–	–
Gresi Selatan	1	–	–
Nimboran	–	–	–
Nimboran Timur / Namblong	–	–	–
Nimbokrang	–	–	–
Unurum Guay	–	–	–
Demta	–	–	–
Yokari	–	–	–
Depapre	–	–	–
Ravenirara	–	–	–
Sentani Barat	–	–	–
Waibu	2	2	2
Sentani	2	2	2
Ebungfau	–	–	–
Sentani Timur	–	–	–
<b>Jayapura</b>	<b>6</b>	<b>5</b>	<b>4</b>

Catatan/Note: <sup>1</sup> Desa pada tabel ini termasuk Unit Permukiman Transmigrasi (UPT) yang masih dibina oleh kementerian terkait dan nagari di Provinsi Sumatera Barat/Villages in this table include Transmigration Settlement Unit which is still fostered by the relevant ministries and the nagari in the Province of Sumatera Barat

Sumber/Source: Badan Pusat Statistik, Pendataan Potensi Desa (Podes)/ BPS-Statistics Indonesia, Village Potential Data Collection

## 4.2 KESEHATAN HEALTH

**Tabel** 4.2.1 **Jumlah Desa<sup>1</sup>/Kelurahan Yang Memiliki Sarana Kesehatan Menurut Kecamatan di Kabupaten Jayapura, 2019–2021**  
*Number of Villages<sup>1</sup>/Kelurahan Having Health Facilities by District in Jayapura Regency, 2019–2021*

Kecamatan <i>District</i>	Rumah Sakit <i>Hospital</i>		
	2019	2020	2021
(1)	(2)	(3)	(4)
Kaureh	–	–	–
Airu	–	–	–
Yapsi	–	–	–
Kemtuk	–	–	–
Kemtuk Gresi	–	–	–
Gresi Selatan	1	–	–
Nimboran	–	–	–
Nimboran Timur / Namblong	–	–	–
Nimbokrang	–	–	–
Unurum Guay	–	–	–
Demta	–	–	–
Yokari	–	–	–
Depapre	–	–	–
Ravenirara	–	–	–
Sentani Barat	–	–	–
Waibu	1	1	1
Sentani	–	1	–
Ebungfau	–	–	–
Sentani Timur	–	–	–
<b>Jayapura</b>	<b>2</b>	<b>2</b>	<b>1</b>



Lanjutan Tabel/*Continued Table* 4.2.1

Kecamatan <i>District</i>	Rumah Sakit Bersalin <i>Maternity Hospital</i>		
	2019	2020	2021
(1)	(5)	(6)	(7)
Kaureh	–	–	–
Airu	–	–	–
Yapsi	–	–	–
Kemtuk	–	–	–
Kemtuk Gresi	–	–	1
Gresi Selatan	–	–	–
Nimboran	–	–	–
Nimboran Timur / Namblong	–	–	–
Nimbokrang	–	–	–
Unurum Guay	–	–	–
Demta	–	–	–
Yokari	–	–	–
Depapre	–	–	–
Ravenirara	–	–	–
Sentani Barat	–	–	–
Waibu	–	–	1
Sentani	–	–	–
Ebungfau	–	–	–
Sentani Timur	–	–	–
<b>Jayapura</b>	–	–	<b>2</b>

Lanjutan Tabel/*Continued Table* 4.2.1

Kecamatan <i>District</i>	Poliklinik <i>Polyclinic</i>		
	2019	2020	2021
(1)	(8)	(9)	(10)
Kaureh	–	1	1
Airu	–	–	–
Yapsi	–	–	–
Kemtuk	–	–	–
Kemtuk Gresi	–	–	–
Gresi Selatan	–	–	–
Nimboran	–	–	–
Nimboran Timur / Namblong	–	–	–
Nimbokrang	4	2	–
Unurum Guay	–	–	–
Demta	–	–	–
Yokari	–	–	–
Depapre	–	–	–
Ravenirara	–	–	–
Sentani Barat	–	1	1
Waibu	2	1	1
Sentani	3	3	4
Ebungfau	–	–	–
Sentani Timur	–	–	–
<b>Jayapura</b>	<b>9</b>	<b>8</b>	<b>7</b>

Lanjutan Tabel/*Continued Table* 4.2.1

Kecamatan <i>District</i>	Puskesmas <i>Public Health Center</i>		
	2019	2020	2021
(1)	(11)	(12)	(13)
Kaureh	–	1	2
Airu	1	1	1
Yapsi	–	1	1
Kemtuk	1	1	1
Kemtuk Gresi	1	1	1
Gresi Selatan	2	1	1
Nimboran	1	1	1
Nimboran Timur / Namblong	1	1	–
Nimbokrang	1	1	1
Unurum Guay	4	1	2
Demta	1	1	1
Yokari	1	1	1
Depapre	1	1	1
Ravenirara	1	1	1
Sentani Barat	1	2	1
Waibu	1	–	2
Sentani	1	2	1
Ebungfau	1	1	1
Sentani Timur	1	1	1
<b>Jayapura</b>	<b>21</b>	<b>20</b>	<b>21</b>

Lanjutan Tabel/*Continued Table* 4.2.1

Kecamatan <i>District</i>	Puskesmas Pembantu <i>Subsidiary of Public Health Center</i>		
	2019	2020	2021
(1)	(14)	(15)	(16)
Kaureh	2	4	4
Airu	5	6	6
Yapsi	8	8	8
Kemtuk	2	3	8
Kemtuk Gresi	3	3	3
Gresi Selatan	3	3	3
Nimboran	5	4	5
Nimboran Timur / Namblong	2	3	–
Nimbokrang	2	4	4
Unurum Guay	6	5	5
Demta	1	1	2
Yokari	3	5	5
Depapre	1	7	5
Ravenirara	3	3	3
Sentani Barat	1	2	1
Waibu	4	6	6
Sentani	1	–	2
Ebungfau	3	3	3
Sentani Timur	4	4	4
<b>Jayapura</b>	<b>59</b>	<b>74</b>	<b>77</b>

Lanjutan Tabel/Continued Table 4.2.1

Kecamatan District	Apotek Pharmacy		
	2019	2020	2021
(1)	(17)	(18)	(19)
Kaureh	–	–	–
Airu	–	–	–
Yapsi	1	1	1
Kemtuk	–	–	–
Kemtuk Gresi	–	–	–
Gresi Selatan	–	–	–
Nimboran	1	1	1
Nimboran Timur / Namblong	–	–	–
Nimbokrang	1	1	1
Unurum Guay	–	–	–
Demta	–	–	–
Yokari	–	–	–
Depapre	–	–	–
Ravenirara	–	–	–
Sentani Barat	–	1	1
Waibu	2	1	1
Sentani	4	3	3
Ebungfau	–	–	–
Sentani Timur	1	1	1
<b>Jayapura</b>	<b>10</b>	<b>9</b>	<b>9</b>

Catatan/Note: <sup>1</sup> Desa pada tabel ini termasuk Unit Permukiman Transmigrasi (UPT) yang masih dibina oleh kementerian terkait dan nagari di Provinsi Sumatera Barat/Villages in this table include Transmigration Settlement Unit which is still fostered by the relevant ministries and the nagari in the Province of Sumatera Barat

Sumber/Source: Badan Pusat Statistik, Pendataan Potensi Desa (Podes)/BPS-Statistics Indonesia, Village Potential Data Collecting

**Tabel 4.2.2** Jumlah Tenaga Kesehatan Menurut Kecamatan di Kabupaten Jayapura, 2023  
**Number of Health Human Resources by District in Jayapura Regency, 2023**

Kecamatan <i>District</i>	Tenaga Medis <sup>1</sup> <i>Medical Worker<sup>1</sup></i>	Psikologi Klinis <i>Clinical Psychology</i>	Tenaga Keperawatan <i>Nursing Worker</i>	Tenaga Kebidanan <i>Midwifery Worker</i>	Tenaga Kefarmasian <i>Pharmaceutical Worker</i>
(1)	(2)	(3)	(4)	(5)	(6)
Kaureh	13	4	2	4	1
Airu	16	6	2	2	2
Yapsi	14	21	2	3	1
Kemtuk	19	10	1	2	1
Kemtuk Gresi	10	9	1	3	2
Gresi Selatan	6	5	1	2	1
Nimboran	20	12	2	2	2
Nimboran Timur / Namblong	18	8	1	4	2
Nimbokrang	13	8	2	2	1
Unurum Guay	9	9	1	...	1
Demta	21	4	1	4	2
Yokari	7	9	1	2	1
Depapre	9	11	2	2	1
Ravenirara	4	4	1	3	2
Sentani Barat	13	9	3	3	1
Waibu	25	20	6	10	5
Sentani	37	39	6	9	7
Ebungfau	15	6	2	2	1
Sentani Timur	12	16	2	6	1
<b>Jayapura</b>	<b>281</b>	<b>210</b>	<b>39</b>	<b>66</b>	<b>35</b>

Lanjutan Tabel/*Continued Table 4.2.2*

Kecamatan <i>District</i>	Tenaga Kesehatan Masyarakat <i>Public Health worker</i>	Tenaga Kesehatan Lingkungan <i>Enviromental Health Worker</i>	Tenaga Gizi <i>Nutritionist</i>	Tenaga Keterampilan Fisik <i>Physical Therapists</i>
(1)	(7)	(8)	(9)	(10)
Kaureh	2	2	–	–
Airu	2	2	–	–
Yapsi	2	1	–	–
Kemtuk	2	1	–	–
Kemtuk Gresi	3	1	–	–
Gresi Selatan	1	1	–	–
Nimboran	1	3	–	–
Nimboran Timur / Namblong	1	1	–	–
Nimbokrang	2	2	–	–
Unurum Guay	2	2	–	–
Demta	2	3	–	–
Yokari	4	2	–	–
Depapre	2	1	–	–
Ravenirara	1	1	–	–
Sentani Barat	1	3	–	–
Waibu	4	6	–	–
Sentani	7	8	–	–
Ebungfau	4	1	–	–
Sentani Timur	2	4	–	–
<b>Jayapura</b>	<b>45</b>	<b>48</b>	<b>–</b>	<b>–</b>

Lanjutan Tabel/*Continued Table* 4.2.2

Kecamatan <i>District</i>	Tenaga Ketenikisan Medis <i>Medical Technicians</i>	Tenaga Teknik Biomedika <i>Biomedical Engineer</i>	Tenaga Kesehatan Tradisional <i>Traditional Health Worker</i>
(1)	(11)	(12)	(13)
Kaureh	2	–	–
Airu	1	–	–
Yapsi	2	–	–
Kemtuk	3	–	–
Kemtuk Gresi	4	–	–
Gresi Selatan	2	–	–
Nimboran	2	–	–
Nimboran Timur / Namblong	2	–	–
Nimbokrang	3	–	–
Unurum Guay	1	–	–
Demta	1	–	–
Yokari	3	–	–
Depapre	1	–	–
Ravenirara	1	–	–
Sentani Barat	2	–	–
Waibu	6	–	–
Sentani	9	–	–
Ebungfau	2	–	–
Sentani Timur	2	–	–
<b>Jayapura</b>	<b>49</b>	<b>–</b>	<b>–</b>

Catatan/Note: <sup>1</sup> Tenaga medis terdiri atas dokter, dokter gigi, dokter spesialis, dan dokter gigi spesialis baik di dalam maupun di luar negeri yang diakui oleh Pemerintah RI sesuai dengan peraturan perundang-undangan (UU No. 29 Tahun 2004 tentang Praktik Kedokteran)/*Medical worker includes doctor, dentist, medical specialist, and dentist specialist at home and abroad recognized by Indonesian government in accordance with the laws and regulations (Law No. 29 year 2004 about Medical Practice)*

Sumber/Source: ...



**Tabel 4.2.3**  
**Table**

**Jumlah Rumah Sakit Umum, Rumah Sakit Khusus, dan Puskesmas Menurut Kecamatan di Kabupaten Jayapura, 2022 dan 2023**  
**Number of General Hospital, Specialized Hospital, dan Public Health Center by District in Jayapura Regency, 2022 and 2023**

Kecamatan District	Rumah Sakit Umum General Hospital		Rumah Sakit Khusus Specialized Hospital	
	2022	2023	2022	2023
(1)	(2)	(3)	(4)	(5)
Kaureh	–	–	–	–
Airu	–	–	–	–
Yapsi	–	–	–	–
Kemtuk	–	–	–	–
Kemtuk Gresi	–	–	–	–
Gresi Selatan	–	–	–	–
Nimboran	–	–	–	–
Nimboran Timur / Namblong	–	–	–	–
Nimbokrang	–	–	–	–
Unurum Guay	–	–	–	–
Demta	–	–	–	–
Yokari	–	–	–	–
Depapre	–	–	–	–
Ravenirara	–	–	–	–
Sentani Barat	–	–	–	–
Waibu	1	1	–	–
Sentani	1	1	–	–
Ebungfau	–	–	–	–
Sentani Timur	–	–	–	–
<b>Jayapura</b>	<b>2</b>	<b>2</b>	<b>–</b>	<b>–</b>

Lanjutan Tabel/*Continued Table* 4.2.3

Kecamatan <i>District</i>	Puskesmas <sup>1</sup> Rawat Inap <i>Public Health Center<sup>1</sup> with Inpatient Care</i>		Puskesmas <sup>1</sup> Non Rawat Inap <i>Public Health Center<sup>1</sup> without Inpatient Care</i>	
	2022	2023	2022	2023
(1)	(6)	(7)	(8)	(9)
Kaureh	1	1	–	–
Airu	–	–	2	2
Yapsi	1	1	–	–
Kemtuk	–	–	1	1
Kemtuk Gresi	–	–	1	1
Gresi Selatan	–	–	1	1
Nimboran	1	1	–	–
Nimboran Timur / Namblong	–	–	1	1
Nimbokrang	–	–	1	1
Unurum Guay	1	1	–	–
Demta	1	1	–	–
Yokari	–	–	1	1
Depapre	–	–	1	1
Ravenirara	–	–	1	1
Sentani Barat	–	–	1	1
Waibu	–	–	2	2
Sentani	1	1	1	1
Ebungfau	–	–	1	1
Sentani Timur	–	–	1	1
<b>Jayapura</b>	<b>6</b>	<b>6</b>	<b>16</b>	<b>16</b>

Catatan/Note: <sup>1</sup> Puskesmas yang teregistrasi/Registered Public Health Center  
 Sumber/Source: ...

### 4.3 AGAMA DAN SOSIAL LAINNYA RELIGION AND OTHER SOCIAL AFFAIRS

**Tabel 4.3.1** Jumlah Penduduk Menurut Kecamatan dan Agama yang Dianut di Kabupaten Jayapura, 2023  
*Population by District and Religion in Jayapura Regency, 2023*

Kecamatan <i>District</i>	Islam	Protestan <i>Protestant</i>	Katolik <i>Catholic</i>	Hindu	Budha <i>Buddha</i>	Lainnya <i>Others</i>
(1)	(2)	(3)	(4)	(5)	(6)	(7)
Kaureh						
Airu						
Yapsi						
Kemtuk						
Kemtuk Gresi						
Gresi Selatan						
Nimboran						
Nimboran Timur / Namblong						
Nimbokrang						
Unurum Guay						
Demta						
Yokari						
Depapre						
Ravenirara						
Sentani Barat						
Waibu						
Sentani						
Ebungfau						
Sentani Timur						
<b>Jayapura</b>						

Catatan/Note: ...

Sumber/Source: ...

**Tabel 4.3.2** Jumlah Tempat Peribadatan Menurut Kecamatan di Kabupaten Jayapura, 2023  
*Number of Places of Worship by District in Jayapura Regency, 2023*

Kecamatan <i>District</i>	Masjid <i>Mosque</i>	Mushola <i>Pray Room</i>	Gereja Protestan <i>Protestant Church</i>	Gereja Katholik <i>Catholic Church</i>	Pura <i>Temple</i>	Vihara
(1)	(2)	(3)	(4)	(5)	(6)	(7)
Kaureh						
Airu						
Yapsi						
Kemtuk						
Kemtuk Gresi						
Gresi Selatan						
Nimboran						
Nimboran Timur / Namblong						
Nimbokrang						
Unurum Guay						
Demta						
Yokari						
Depapre						
Ravenirara						
Sentani Barat						
Waibu						
Sentani						
Ebungfau						
Sentani Timur						
<b>Jayapura</b>						

Catatan/Note: ...

Sumber/Source: ...

**Tabel**  
**Table** 4.3.3

**Jumlah Desa<sup>1</sup>/Kelurahan yang Mengalami Bencana Alam<sup>2</sup>  
Menurut Kecamatan di Kabupaten Jayapura, 2019–2021**  
**Number of Villages<sup>1</sup>/Kelurahan that Had Natural Disaster<sup>2</sup>  
by District in Jayapura Regency, 2019–2021**

Kecamatan District	Banjir/Flood		
	2019	2020	2021
(1)	(2)	(3)	(4)
Kaureh	–	–	–
Airu	1	–	–
Yapsi	–	2	1
Kemtuk	1	–	5
Kemtuk Gresi	–	–	–
Gresi Selatan	–	–	–
Nimboran	–	1	–
Nimboran Timur / Namblong	–	–	–
Nimbokrang	–	–	–
Unurum Guay	–	–	–
Demta	2	–	–
Yokari	–	–	–
Depapre	–	–	–
Ravenirara	–	–	–
Sentani Barat	1	5	–
Waibu	–	2	–
Sentani	–	–	1
Ebungfau	–	–	–
Sentani Timur	–	–	–
<b>Jayapura</b>	<b>5</b>	<b>10</b>	<b>7</b>

Lanjutan Tabel/*Continued Table* 4.3.3

Kecamatan <i>District</i>	Gempa Bumi/ <i>Earthquake</i>		
	2021	2022	2023
(1)	(5)	(6)	(7)
Kaureh	–	–	–
Airu	–	–	–
Yapsi	–	–	–
Kemtuk	–	–	–
Kemtuk Gresi	–	–	–
Gresi Selatan	–	–	–
Nimboran	–	–	–
Nimboran Timur / Namblong	–	–	–
Nimbokrang	–	–	–
Unurum Guay	–	–	–
Demta	–	–	–
Yokari	–	–	–
Depapre	–	–	–
Ravenirara	–	–	–
Sentani Barat	–	1	–
Waibu	–	–	–
Sentani	–	–	–
Ebungfau	–	–	–
Sentani Timur	–	–	–
<b>Jayapura</b>	–	<b>1</b>	–

Lanjutan Tabel/*Continued Table* 4.3.3

Kecamatan <i>District</i>	Tanah Longsor/ <i>Landslide</i>		
	2021	2022	2023
(1)	(8)	(9)	(10)
Kaureh	–	–	–
Airu	–	–	–
Yapsi	–	–	–
Kemtuk	1	–	1
Kemtuk Gresi	–	–	–
Gresi Selatan	–	–	–
Nimboran	–	1	1
Nimboran Timur / Namblong	–	–	–
Nimbokrang	–	–	–
Unurum Guay	–	–	1
Demta	–	–	1
Yokari	–	–	–
Depapre	–	–	–
Ravenirara	–	–	–
Sentani Barat	–	–	–
Waibu	–	2	–
Sentani	–	–	–
Ebungfau	–	–	–
Sentani Timur	–	1	–
<b>Jayapura</b>	<b>1</b>	<b>4</b>	<b>4</b>

Catatan/*Note*: <sup>1</sup> Desa pada tabel ini termasuk Unit Permukiman Transmigrasi (UPT) yang masih dibina oleh kementerian terkait dan nagari di Provinsi Sumatera Barat/*Villages in this table are included in Transmigration Settlement Unit which is still fostered by the relevant ministries and the nagari in the Province of Sumatera Barat*

<sup>2</sup> Kejadian dalam setahun sebelum tahun pencacahan/*Occured during the last one year before the enumeration years*  
 Sumber/*Source*: Badan Pusat Statistik, Pendataan Potensi Desa (Podes)/BPS-Statistics Indonesia, *Village Potential Data Collecting*

#### 4.4 KEMISKINAN POVERTY

**Tabel 4.4.1** **Garis Kemiskinan, Jumlah, dan Persentase Penduduk Miskin di Kabupaten Jayapura, 2016–2023**  
*Poverty Line, Number, and Percentage of Poor People in Jayapura Regency, 2016–2023*

Tahun Year	Garis Kemiskinan (rupiah/kapita/bulan) Poverty Line (rupiah/capita/month)	Jumlah Penduduk Miskin (ribu) Number of Poor People (thousand)	Persentase Penduduk Miskin Percentage of Poor People
(1)	(2)	(3)	(4)
2016	464,519	16,76	13,49
2017	489,519	16,31	13,01
2018	489,932	17,19	13,44
2019	549,489	17,79	13,13
2020	589,521	16,61	12,44
2021	628,845	16,61	12,44
2022	651,581	15,43	11,94
2023	706,549	14,91	11,45

Catatan/Note: ...

Sumber/Source: Badan Pusat Statistik, Survei Sosial Ekonomi Nasional Maret/BPS-Statistics Indonesia, March National Socioeconomic Survey



**Tabel**  
**Table** 4.4.2

**Indeks Kedalaman Kemiskinan dan Indeks Keparahan Kemiskinan di Kabupaten Jayapura, 2016–2023**  
**Poverty Gap Index and Poverty Severity Index in Jayapura Regency, 2016–2023**

Tahun Year	Indeks Kedalaman Kemiskinan Poverty Gap Index	Indeks Keparahan Kemiskinan Poverty Severity Index
(1)	(2)	(3)
2016	2,57	0,91
2017	2,35	0,69
2018	2,11	0,46
2019	2,67	0,82
2020	2,04	0,53
2021	2,42	0,70
2022	3,08	1,24
2023	2,12	0,57

Catatan/Note: ...

Sumber/Source: Badan Pusat Statistik, Survei Sosial Ekonomi Nasional Maret/BPS-Statistics Indonesia, March National Socioeconomic Survey





**05**

**PERTANIAN, KEHUTANAN, PETERNAKAN,  
DAN PERIKANAN  
*AGRICULTURE, FORESTRY, LIVESTOCK,  
AND FISHERY***

<https://jayapuraka.com/go.id>



**PENJELASAN TEKNIS**

1. Angka produktivitas padi diperoleh melalui survei ubinan pada plot berukuran 2,5 m x 2,5 m dalam bentuk produksi Gabah Kering Panen (GKP) yang dikonversikan menjadi Gabah Kering Giling (GKG) berdasarkan angka konversi GKP ke GKG hasil Survei Konversi Gabah ke Beras tahun 2018.
2. Angka produksi setara beras diperoleh melalui hasil perkalian antara produksi padi dengan angka konversi GKG ke beras hasil Survei Konversi Gabah ke Beras tahun 2018.
3. Data luas baku lahan sawah yang digunakan sebagai dasar penghitungan luas panen adalah Luas Baku Lahan Sawah Nasional terbaru berdasarkan Keputusan Menteri ATR/Kepala BPN-RI No. 399/Kep-23.3/X/2018 tanggal 8 Oktober 2018. Luas lahan baku sawah nasional tahun 2018 adalah sebesar 7.105.145 hektar.
4. Tanaman sayuran semusim adalah tanaman yang bermanfaat sebagai sayur, sebagai sumber vitamin, mineral, dan lain-lain yang berumur kurang dari satu tahun. Pada umumnya bagian yang digunakan sebagai sayur. berupa daun, bunga, buah, dan umbi.
5. Tanaman buah-buahan semusim adalah tanaman yang menghasilkan buah segar sebagai

**TECHNICAL NOTES**

1. *The paddy productivity (yield) figures are obtained through a crop cutting survey on plots sized of 2.5m x 2.5m in the form of harvest unhusked paddy (called GKP for Gabah Kering Panen) converted into dry unhusked paddy (called GKG for Gabah Kering Giling) using conversion rates based on the Paddy to Rice Conversion Survey in 2018.*
2. *The rice production figures were obtained through the multiplication of paddy production with the conversion rates from GKG to polished rice resulted from the Paddy to Rice Conversion Survey in 2018.*
3. *The wetland area used as the basis for calculating the harvested area is the latest National Wetland Area based on the Decree of the Agrarian Affairs and Spatial Planning Minister/Chief of National Land Agency No. 399/Kep-23.3/X/2018 October 8, 2018. The wetland area in 2018 was 7,105,145 hectares.*
4. *Seasonal vegetable plants are used/ consumed as vegetables, which are the sources of vitamin, mineral, etc that are aged less than 1 year. In general, parts that consumed are in the form of leaves, flower, fruits, and tubers.*
5. *Seasonal fruit plants are plants that produce fresh fruit as a sources of vitamin, mineral, etc that aged less than 1 year and soft trunked.*

- sumber vitamin, mineral, dan lain-lain yang berumur kurang dari satu tahun dan berbatang lunak. Pada umumnya buah yang dihasilkan dapat dikonsumsi tanpa dimasak terlebih dahulu.
6. Tanaman buah-buahan tahunan adalah tanaman yang menghasilkan buah segar sebagai sumber vitamin, mineral, dan lain-lain yang berumur satu tahun atau lebih dan berbatang keras. Pada umumnya buah yang dihasilkan dapat dikonsumsi tanpa dimasak terlebih dahulu.
  7. Tanaman sayuran tahunan adalah tanaman yang bermanfaat sebagai sayur, sebagai sumber vitamin, mineral, dan lain-lain yang berumur satu tahun atau lebih. Pada umumnya bagian yang digunakan sebagai sayur berupa daun, bunga, buah, dan umbi.
  8. Tanaman biofarmaka adalah tanaman yang bermanfaat untuk obat-obatan, kosmetik, dan kesehatan yang dikonsumsi atau digunakan dari bagian-bagian tanaman, seperti daun, batang, buah, umbi (rimpang) ataupun akar.
- Generally, the fruit produced can be consumed without being cooked first.*
6. *Annual fruit plants are plants that produce fresh fruit as sources of vitamin, mineral, etc that are aged more than 1 year and hard trunked. Generally, the fruit produced can be consumed without being cooked first.*
  7. *Annual vegetable plants are plants used as vegetables as sources of vitamin, mineral, etc that is aged more than 1 year. In general, the parts that consumed are in the form of leaves, flower, fruits, and tubers.*
  8. *Medicinal plants are plants which are useful for medicine, cosmetics, and health. It is consumed from part of the plant, such as leaf, flower, fruit, tuber, and root.*

**ULASAN**

**DESCRIPTION**

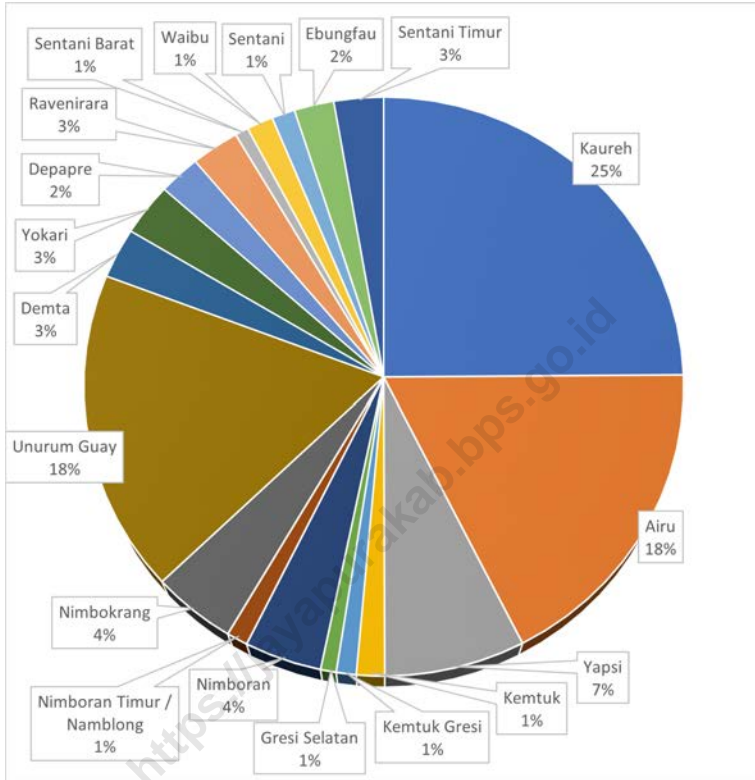
Pada tahun 2023, Kabupaten Jayapura memproduksi cabai besar, cabai rawit, kacang panjang, tomat, bayam, petsai/sawi, dan kangkung.

*In 2023, Jayapura Regency produced large chili peppers, bird's eye chili peppers, long beans, tomatoes, spinach, pak choi, and water spinach.*

Lalu, Kabupaten Jayapura memproduksi tanaman biofarmaka, seperti jahe, kencur, kunyit, laos, lempuyang, dan temukunci.

*Jayapura Regency also produced biofarmaka plants such as ginger, galangal, turmeric, galanga, lempuyang, and fingerroot.*

<https://jayapurakab.bps.go.id>



Sumber/Source : ....

**Gambar 5.1** Luas Daerah menurut Kecamatan (%), 2022  
**Figures 5.1** Area of District (%), 2022



<https://jayapurakab.bps.go.id>

## 5.1 HORTIKULTURA HORTICULTURE

**Tabel** 5.1.1 **Luas Panen Tanaman Sayuran Menurut Kecamatan dan Jenis Tanaman di Kabupaten Jayapura (ha), 2022 dan 2023**  
*Harvested Area of Vegetables by District and Kind of Plant in Jayapura Regency (ha), 2022 and 2023*

Kecamatan <i>District</i>	Bawang Merah <i>Shallot</i>		Cabai Besar/TW/Teropong <i>Chili/Big Chili</i>	
	2022	2023*	2022	2023*
(1)	(2)	(3)	(4)	(5)
Kaureh	–	–	–	–
Airu	–	–	–	–
Yapsi	4	1	9	11
Kemtuk	–	–	–	1
Kemtuk Gresi	–	–	–	–
Gresi Selatan	–	–	–	–
Nimboran	–	–	2	–
Nimboran Timur / Namblong	–	–	–	–
Nimbokrang	–	–	15	–
Unurum Guay	–	–	–	–
Demta	–	–	–	–
Yokari	–	–	–	–
Depapre	–	–	–	–
Ravenirara	–	–	–	–
Sentani Barat	–	–	0	–
Waibu	–	–	–	5
Sentani	–	–	1	3
Ebungfau	–	–	1	–
Sentani Timur	–	–	2	–
<b>Jayapura</b>	<b>4</b>	<b>1</b>	<b>30</b>	<b>20</b>

Lanjutan Tabel/*Continued Table* 5.1.1

Kecamatan <i>District</i>	Cabai Keriting <i>Curly Chili</i>		Cabai Rawit <i>Chili/Cayenne Pepper</i>	
	2022	2023*	2022	2023*
(1)	(6)	(7)	(8)	(9)
Kaureh	–	–	5	3
Airu	–	–	–	–
Yapsi	–	–	9	15
Kemtuk	–	–	7	2
Kemtuk Gresi	–	–	3	–
Gresi Selatan	–	–	1	1
Nimboran	–	–	5	4
Nimboran Timur / Namblong	–	–	2	1
Nimbokrang	–	–	13	23
Unurum Guay	–	–	–	–
Demta	–	–	4	1
Yokari	–	–	–	–
Depapre	–	–	1	2
Ravenirara	–	–	–	–
Sentani Barat	–	–	0	–
Waibu	–	5	–	5
Sentani	–	–	1	2
Ebungfau	–	–	1	–
Sentani Timur	–	–	4	–
<b>Jayapura</b>	<b>–</b>	<b>5</b>	<b>56</b>	<b>58</b>

Lanjutan Tabel/*Continued Table 5.1.1*

Kecamatan <i>District</i>	Kacang Panjang <i>Long Beans</i>		Kubis <i>Cabbage</i>		Tomat <i>Tomato</i>	
	2022	2023*	2022	2023*	2022	2023*
(1)	(10)	(11)	(12)	(13)	(14)	(15)
Kaureh	2	3	–	–	2	–
Airu	–	–	–	–	–	–
Yapsi	10	10	6	5	6	6
Kemtuk	4	3	–	–	5	2
Kemtuk Gresi	3	–	–	–	–	–
Gresi Selatan	–	–	–	–	–	–
Nimboran	6	2	1	–	2	–
Nimboran Timur / Namblong	2	1	–	–	2	1
Nimbokrang	22	26	–	–	16	12
Unurum Guay	–	–	–	–	–	–
Demta	2	1	–	–	2	1
Yokari	–	–	–	–	–	–
Depapre	1	2	–	–	2	2
Ravenirara	–	–	–	–	–	–
Sentani Barat	0	–	–	–	–	–
Waibu	–	4	–	4	–	6
Sentani	1	1	–	–	–	1
Ebungfau	1	–	–	–	1	–
Sentani Timur	3	–	–	–	–	–
<b>Jayapura</b>	<b>57</b>	<b>52</b>	<b>7</b>	<b>9</b>	<b>37</b>	<b>29</b>

Lanjutan Tabel/*Continued Table* 5.1.1

Kecamatan <i>District</i>	Bayam <i>Spinach</i>		Petsai/Sawi <i>Chinese Cabbage</i>		Kangkung <i>Water Spinach</i>	
	2022	2023*	2022	2023*	2022	2023*
(1)	(16)	(17)	(18)	(19)	(20)	(21)
Kaureh	1	3	1	2	-	4
Airu	-	-	-	-	-	-
Yapsi	7	-	14	11	9	8
Kemtuk	4	3	5	3	4	3
Kemtuk Gresi	2	-	-	-	5	-
Gresi Selatan	1	8	2	4	1	4
Nimboran	3	2	1	2	3	2
Nimboran Timur / Namblong	1	1	-	-	3	2
Nimbokrang	-	-	19	20	-	-
Unurum Guay	-	-	-	-	-	-
Demta	1	-	-	-	1	2
Yokari	-	-	-	-	-	-
Depapre	-	-	-	-	-	-
Ravenirara	-	-	-	-	-	-
Sentani Barat	-	-	-	-	0	-
Waibu	-	14	-	14	-	8
Sentani	50	79	44	79	43	58
Ebungfau	4	-	-	-	1	-
Sentani Timur	-	-	-	-	-	-
<b>Jayapura</b>	<b>73</b>	<b>110</b>	<b>86</b>	<b>135</b>	<b>68</b>	<b>90</b>

Catatan/Note: ...

Sumber/Source: Badan Pusat Statistik, Statistik Pertanian Hortikultura SPH-SBS/BPS-Statistics Indonesia, *Agricultural Statistic for Horticulture SPH-SBS*

**Tabel 5.1.2**      **Produksi Tanaman Sayuran Menurut Kecamatan dan Jenis Tanaman di Kabupaten Jayapura (kuintal), 2022 dan 2023**  
**Table**      **Production of Vegetables by District and Kind of Plant in Jayapura Regency (quintal), 2022 and 2023**

Kecamatan <i>District</i>	Bawang Merah <i>Shallot</i>		Cabai Besar/TW/Teropong <i>Chili/Big Chili</i>	
	2022	2023*	2022	2023*
(1)	(2)	(3)	(4)	(5)
Kaureh	-	-	-	-
Airu	-	-	-	-
Yapsi	120	8	4.209	106
Kemtuk	-	-	-	30
Kemtuk Gresi	-	-	-	-
Gresi Selatan	-	-	-	-
Nimboran	-	-	130	-
Nimboran Timur / Namblong	-	-	-	-
Nimbokrang	-	-	708	-
Unurum Guay	-	-	-	-
Demta	-	-	-	-
Yokari	-	-	-	-
Depapre	-	-	-	-
Ravenirara	-	-	-	-
Sentani Barat	-	-	10	-
Waibu	-	-	-	190
Sentani	-	-	79	95
Ebungfau	-	-	66	-
Sentani Timur	-	-	42	-
<b>Jayapura</b>	<b>120</b>	<b>8</b>	<b>5.244</b>	<b>421</b>

Lanjutan Tabel/*Continued Table* 5.1.2

Kecamatan <i>District</i>	Cabai Keriting <i>Curly Chili</i>		Cabai Rawit <i>Chili/Cayenne Pepper</i>	
	2022	2023*	2022	2023*
(1)	(6)	(7)	(8)	(9)
Kaureh	-	-	151	90
Airu	-	-	-	-
Yapsi	-	-	4.102	141
Kemtuk	-	-	644	60
Kemtuk Gresi	-	-	75	-
Gresi Selatan	-	-	75	48
Nimboran	-	-	226	180
Nimboran Timur / Namblong	-	-	225	31
Nimbokrang	-	-	435	915
Unurum Guay	-	-	-	-
Demta	-	-	168	30
Yokari	-	-	-	-
Depapre	-	-	117	54
Ravenirara	-	-	-	-
Sentani Barat	-	-	10	-
Waibu	-	180	-	280
Sentani	-	-	29	75
Ebungfau	-	-	25	-
Sentani Timur	-	-	163	-
<b>Jayapura</b>	<b>-</b>	<b>180</b>	<b>6.446</b>	<b>1.904</b>

Lanjutan Tabel/Continued Table 5.1.2

Kecamatan District	Kacang Panjang Long Beans		Kubis Cabbage		Tomat Tomato	
	2022	2023*	2022	2023*	2022	2023*
(1)	(10)	(11)	(12)	(13)	(14)	(15)
Kaureh	115	110	-	-	151	-
Airu	-	-	-	-	-	-
Yapsi	1.852	94	523	46	1.945	33
Kemtuk	370	135	-	-	1.012	70
Kemtuk Gresi	155	-	-	-	-	-
Gresi Selatan	-	-	-	-	-	-
Nimboran	444	100	127	-	240	-
Nimboran Timur / Namblong	165	70	-	-	296	27
Nimbokrang	1.360	1.627	-	-	1.454	780
Unurum Guay	-	-	-	-	-	-
Demta	150	8	-	-	259	30
Yokari	-	-	-	-	-	-
Depapre	310	89	-	-	237	89
Ravenirara	-	-	-	-	-	-
Sentani Barat	30	-	-	-	-	-
Waibu	-	175	-	80	-	265
Sentani	51	20	-	-	-	5
Ebungfau	10	-	-	-	100	-
Sentani Timur	146	-	-	-	-	-
<b>Jayapura</b>	<b>5.159</b>	<b>2.428</b>	<b>650</b>	<b>126</b>	<b>5.694</b>	<b>1.299</b>



Lanjutan Tabel/Continued Table 5.1.2

Kecamatan District	Bayam Spinach		Petsai/Sawi Chinese Cabbage		Kangkung Water Spinach	
	2022	2023*	2022	2023*	2022	2023*
(1)	(16)	(17)	(18)	(19)	(20)	(21)
Kaureh	6	112	12	92	-	175
Airu	-	-	-	-	-	-
Yapsi	200	-	435	95	972	665
Kemtuk	56	130	166	145	268	150
Kemtuk Gresi	26	-	-	-	177	-
Gresi Selatan	26	372	110	140	59	205
Nimboran	54	80	51	80	160	100
Nimboran Timur / Namblong	42	27	-	-	154	67
Nimbokrang	-	-	809	900	-	-
Unurum Guay	-	-	-	-	-	-
Demta	36	-	-	-	17	100
Yokari	-	-	-	-	-	-
Depapre	-	-	-	-	-	-
Ravenirara	-	-	-	-	-	-
Sentani Barat	10	-	20	-	30	-
Waibu	-	525	-	435	-	480
Sentani	722	3.950	1.797	3.900	2.120	3.029
Ebungfau	73	-	-	-	20	-
Sentani Timur	-	-	-	-	-	-
<b>Jayapura</b>	<b>1.250</b>	<b>5.196</b>	<b>3.401</b>	<b>5.787</b>	<b>3.976</b>	<b>4.971</b>

Catatan/Note: ...

Sumber/Source: Badan Pusat Statistik, Statistik Pertanian Hortikultura SPH-SBS/BPS-Statistics Indonesia, Agricultural Statistic for Horticulture SPH-SBS

**Tabel**  
**Table** 5.1.3**Luas Panen Tanaman Sayuran dan Buah-buahan Semusim Menurut Jenis Tanaman di Kabupaten Jayapura (ha), 2020–2023**  
*Harvested Area of Seasonal Vegetables and Fruits by Kind of Plant in Jayapura Regency (ha), 2020–2023*

<b>Jenis Tanaman</b> <i>Kind of Plants</i>	<b>2020</b>	<b>2021</b>	<b>2022</b>	<b>2023*</b>
(1)	(2)	(3)	(4)	(5)
Bawang Daun/ Scallion	11	12	11	9
Bawang Merah/ Shallots	4	5	4	1
Bawang Putih/ Garlic	-	-	-	-
Bayam/ Spinach	140	121	73	110
Buncis/ string bean	25	25	15	18
Cabai Rawit/ Chili/Cayenne Pepper	115	80	56	58
Kacang Panjang/ Long Beans	164	112	57	52
Kangkung/ Water Spinach	115	101	68	90
Kembang Kol/ Cauliflower	-	-	-	-
Kentang/ Potato	-	-	-	-
Ketimun/ Cucumber	30	25	5	8
Kubis/ Cabbage	12	6	7	9
Labu Siam/ Chayote	11	11	8	7
Melon/ Melon	1	-	1	2
Paprika/ Bell Pepper	-	-	-	-
Petsai/Sawi/Chinese Cabbage	149	116	86	135
Semangka/ Watermelon	22	13	17	15
Stroberi/ Strawberry	-	-	-	-
Terung/ Eggplant	53	46	13	14

Lanjutan Tabel/*Continued Table 5.1.3*

<b>Jenis Tanaman</b> <i>Kind of Plants</i>	<b>2020</b>	<b>2021</b>	<b>2022</b>	<b>2023*</b>
(1)	(2)	(3)	(4)	(5)
Tomat/ Tomato	69	59	37	29
Wortel/ Carrot	-	-	-	-
Cabai Besar/TW/Teropong/ Chili/Big chili	...	52	30	20
Cabai Keriting/Curly Chilli	...	3	-	5
Jamur Tiram/ King Oyster Mushroom	-	-	-	-
Jamur Merang/ Straw Mushroom	-	-	-	-
Jamur Lainnya/ Mushroom	-	-	-	-

Catatan/Note: \*Angka sementara/*Preliminary figures*

Sumber/Source: Badan Pusat Statistik, Statistik Pertanian Hortikultura SPH-SBS/BPS-Statistics Indonesia, *Agricultural Statistic for Horticulture SPH-SBS*

**Tabel**  
**Table** 5.1.4**Produksi Tanaman Sayuran dan Buah-buahan Semusim Menurut Jenis Tanaman di Kabupaten Jayapura (kuintal), 2020–2023**  
***Production of Seasonal Vegetables and Fruits by Kind of Plant in Jayapura Regency (quintal), 2020–2023***

<b>Jenis Tanaman</b> <b>Kind of Plants</b>	<b>2020</b>	<b>2021</b>	<b>2022</b>	<b>2023*</b>
(1)	(2)	(3)	(4)	(5)
Bawang Daun/ Scallion	69	220	162	206
Bawang Merah/ Shallots	9	66	120	8
Bawang Putih/ Garlic	-	-	-	-
Bayam/ Spinach	433	2.447	1.250	5.196
Buncis/ string bean	164	2.399	4.421	354
Cabai Rawit/ Chili/Cayenne Pepper	765	7.008	6.446	1.904
Kacang Panjang/ Long Beans	3.458	11.778	5.159	2.428
Kangkung/ Water Spinach	664	6.378	3.976	4.971
Kembang Kol/ Cauliflower	-	-	-	-
Kentang/ Potato	-	-	-	-
Ketimun/ Cucumber	148	3.506	933	358
Kubis/ Cabbage	79	551	650	126
Labu Siam/ Chayote	145	1.617	1.615	109
Melon/ Melon	17	-	128	54
Paprika/ Bell Pepper	-	-	-	-
Petsai/Sawi/ Chinese Cabbage	1.535	4.507	3.401	5.787
Semangka/ Watermelon	2.606	2.332	3.302	1.871
Stroberi/ Strawberry	-	-	-	-
Terung/ Eggplant	454	6.235	3.948	293
Tomat/ Tomato	1.554	8.728	5.694	1.299
Wortel/ Carrot	-	-	-	-

Lanjutan Tabel/*Continued Table 5.1.3*

<b>Jenis Tanaman</b> <i>Kind of Plants</i>	<b>2020</b>	<b>2021</b>	<b>2022</b>	<b>2023*</b>
(1)	(2)	(3)	(4)	(5)
Cabai Besar/TW/Teropong /Chili/Big chili	...	3.079	5.244	421
Cabai Keriting/Chili/Curly chili	...	227	-	180
Jamur Tiram/ King Oyster Mushroom	-	-	-	-
Jamur Merang/ Straw Mushroom	-	-	-	-
Jamur Lainnya/ Mushroom	-	-	-	-

Catatan/Note: ...

Sumber/Source: Badan Pusat Statistik, Statistik Pertanian Hortikultura SPH-SBS/BPS-Statistics Indonesia, Agricultural Statistic for Horticulture SPH-SBS

**Tabel**  
**Table** 5.1.5**Luas Panen Tanaman Biofarmaka Menurut Kecamatan dan Jenis Tanaman di Kabupaten Jayapura (m<sup>2</sup>), 2022 dan 2023**  
**Harvested Area of Medicinal Plants by District and Kind of Plant in Jayapura Regency (m<sup>2</sup>), 2022 and 2023**

Kecamatan District	Jahe Ginger		Kencur East Indian Galangal		Kunyit Turmeric	
	2022	2023*	2022	2023*	2022	2023*
(1)	(2)	(3)	(4)	(5)	(6)	(7)
Kaureh	-	-	-	-	-	-
Airu	-	-	-	-	-	-
Yapsi	500	1.650	500	10.900	10.000	4.700
Kemtuk	-	80	-	-	-	40
Kemtuk Gresi	-	-	-	-	-	-
Gresi Selatan	-	-	-	-	-	-
Nimboran	-	-	-	-	-	-
Nimboran Timur / Namblong	-	-	-	-	-	-
Nimbokrang	-	-	-	-	-	-
Unurum Guay	-	-	-	-	-	-
Demta	1	-	-	-	1	-
Yokari	-	-	-	-	-	-
Depapre	-	1.500	-	-	-	1.700
Ravenirara	-	-	-	-	-	-
Sentani Barat	-	-	-	-	-	-
Waibu	-	500	-	-	-	500
Sentani	-	-	-	-	-	-
Ebungfau	-	-	-	-	-	-
Sentani Timur	150	-	-	-	-	-
<b>Jayapura</b>	<b>651</b>	<b>3.730</b>	<b>500</b>	<b>10.900</b>	<b>10.001</b>	<b>6.940</b>

Lanjutan Tabel/*Continued Table* 5.1.5

Kecamatan <i>District</i>	Laos/Lengkuas <i>Galanga</i>		Lempuyang <i>Zibinger Aromaticum</i>		Temukunci <i>Chinese Keys</i>	
	2022	2023*	2022	2023*	2022	2023*
(1)	(8)	(9)	(10)	(11)	(12)	(13)
Kaureh	-	-	-	-	-	-
Airu	-	-	-	-	-	-
Yapsi	-	1.400	-	1.250	-	1.200
Kemtuk	-	-	-	-	-	-
Kemtuk Gresi	-	-	-	-	-	-
Gresi Selatan	-	-	-	-	-	-
Nimboran	-	-	-	-	-	-
Nimboran Timur / Namblong	-	-	-	-	-	-
Nimbokrang	-	-	-	-	-	-
Unurum Guay	-	-	-	-	-	-
Demta	-	-	-	-	-	-
Yokari	-	-	-	-	-	-
Depapre	-	900	-	-	-	-
Ravenirara	-	-	-	-	-	-
Sentani Barat	-	-	-	-	-	-
Waibu	-	50	-	-	-	-
Sentani	-	-	-	-	-	-
Ebungfau	-	-	-	-	-	-
Sentani Timur	20	-	-	-	-	-
<b>Jayapura</b>	<b>20</b>	<b>2.350</b>	<b>-</b>	<b>1.250</b>	<b>-</b>	<b>1.200</b>

Catatan/*Note*: \*Angka Sementara

Sumber/*Source*: Badan Pusat Statistik, Statistik Pertanian Hortikultura SPH-TBF/BPS-*Statistics Indonesia, Agricultural Statistic for Horticulture SPH-TBF*

**Tabel**  
**Table** 5.1.6**Produksi Tanaman Biofarmaka Menurut Kecamatan dan Jenis Tanaman di Kabupaten Jayapura (kg), 2022 dan 2023**  
*Production of Medicinal Plants by District and Kind of Plant in Jayapura Regency (kg), 2022 and 2023*

Kecamatan District	Jahe Ginger		Laos/Lengkuas Galanga		Kencur East Indian Galangal	
	2022	2023*	2022	2023*	2022	2023*
(1)	(2)	(3)	(4)	(5)	(6)	(7)
Kaureh	-	-	-	-	-	-
Airu	-	-	-	-	-	-
Yapsi	190	585	-	600	240	3.730
Kemtuk	-	62	-	-	-	-
Kemtuk Gresi	-	-	-	-	-	-
Gresi Selatan	-	-	-	-	-	-
Nimboran	-	-	-	-	-	-
Nimboran Timur / Namblong	-	-	-	-	-	-
Nimbokrang	-	-	-	-	-	-
Unurum Guay	-	-	-	-	-	-
Demta	10	-	-	-	-	-
Yokari	-	-	-	-	-	-
Depapre	-	360	-	324	-	-
Ravenirara	-	-	-	-	-	-
Sentani Barat	-	-	-	-	-	-
Waibu	-	210	-	51	-	-
Sentani	-	-	-	-	-	-
Ebungfau	-	-	-	-	-	-
Sentani Timur	147	-	24	-	-	-
<b>Jayapura</b>	<b>347</b>	<b>1.217</b>	<b>24</b>	<b>975</b>	<b>240</b>	<b>3.730</b>



Lanjutan Tabel/*Continued Table* 5.1.6

Kecamatan <i>District</i>	Kunyit <i>Turmeric</i>		Temukunci <i>Chinese Keys</i>		Lempuyang <i>Zingiber Aromaticum</i>	
	2022	2023*	2022	2023*	2022	2023*
(1)	(8)	(9)	(10)	(11)	(12)	(13)
Kaureh	-	-	-	-	-	-
Airu	-	-	-	-	-	-
Yapsi	7.700	2.820	-	1.550	-	813
Kemtuk	-	20	-	-	-	-
Kemtuk Gresi	-	-	-	-	-	-
Gresi Selatan	-	-	-	-	-	-
Nimboran	-	-	-	-	-	-
Nimboran Timur / Namblong	-	-	-	-	-	-
Nimbokrang	-	-	-	-	-	-
Unurum Guay	-	-	-	-	-	-
Demta	1	-	-	-	-	-
Yokari	-	-	-	-	-	-
Depapre	-	731	-	-	-	-
Ravenirara	-	-	-	-	-	-
Sentani Barat	-	-	-	-	-	-
Waibu	-	586	-	-	-	-
Sentani	-	-	-	-	-	-
Ebungfau	-	-	-	-	-	-
Sentani Timur	-	-	-	-	-	-
<b>Jayapura</b>	<b>7.701</b>	<b>4.157</b>	<b>-</b>	<b>1.550</b>	<b>-</b>	<b>813</b>

Catatan/*Note*: ...

Sumber/*Source*: Badan Pusat Statistik, Statistik Pertanian Hortikultura SPH-TBF/BPS-Statistics Indonesia, *Agricultural Statistic for Horticulture SPH-TBF*

**Tabel 5.1.7** Luas Panen Tanaman Biofarmaka Menurut Jenis Tanaman di Kabupaten Jayapura (m<sup>2</sup>), 2020–2023  
**Harvested Area of Medicinal Plants by Kind of Plant in Jayapura Regency (m<sup>2</sup>), 2021–2023**

Jenis Tanaman Kind of Plants	2021	2022	2023*
(1)	(2)	(3)	(4)
Jahe/Ginger	11.820	651	3.730
Jeruk Nipis <sup>1</sup> /Lime <sup>1</sup>	-	-	-
Kapulaga/Java Cardamon	...	...	...
Kencur/East Indian Galangal	16.775	500	10.900
Kunyit/Turmeric	6.025	10.001	6.940
Laos/Lengkuas/Galanga	2.160	20	2.350
Lempuyang/Zingiber Aromaticum	500	-	1.250
Lidah Buaya/Aloevera	210	20	-
Mahkota Dewa <sup>1</sup> /Phaleria Macrocarpa <sup>1</sup>	8	25	-
Mengkudu <sup>1</sup> /Indian Mulberry <sup>1</sup>	-	-	-
Temuireng/Black Turmeric	75	15	50
Temukunci/Chinese Keys	-	-	-
Temulawak/Java Turmeric	-	-	1.200
Sambiloto/King of Bitter	735	20	-
Serai/ Lemongrass	-	-	120

Catatan/Note: <sup>1</sup> Satuan luas panen dalam pohon/The unit of harvested area are tree

\*Angka Sementara

Sumber/Source: Badan Pusat Statistik, Statistik Pertanian Hortikultura SPH-TBF/BPS-Statistics Indonesia, Agricultural Statistic for Horticulture SPH-TBF

**Tabel 5.1.8** **Produksi Tanaman Biofarmaka Menurut Jenis Tanaman di Kabupaten Jayapura (kg), 2020–2023**  
**Production of Medicinal Plants by Kind of Plant in Jayapura Regency (kg), 2020–2023**

Jenis Tanaman <i>Kind of Plants</i>	2021	2022	2023*
(1)	(2)	(3)	(4)
Jahe/ <i>Ginger</i>	9.226	347	1.217
Jeruk Nipis/ <i>Lime</i>	-	-	-
Kapulaga/ <i>Java Cardamon</i>	...	...	...
Kencur/ <i>East Indian Galangal</i>	23.721	240	3.730
Kunyit/ <i>Turmeric</i>	25.724	7.701	4.157
Laos/ <i>Lengkuas/Galanga</i>	2.470	24	975
Lempuyang/ <i>Zingiber Aromaticum</i>	965	-	813
Lidah Buaya/ <i>Aloevera</i>	171	16	-
Mahkota Dewa/ <i>Phaleria Macrocarpa</i>	336	630	-
Mengkudu/ <i>Indian Mulberry</i>	-	-	-
Temuireng/ <i>Black Turmeric</i>	43	9	25
Temukunci/ <i>Chinese Keys</i>	-	-	-
Temulawak/ <i>Java Turmeric</i>	-	-	1.550
Sambiloto/ <i>King of Bitter</i>	764	21	-
Serai/ <i>Lemongrass</i>	-	-	600

Catatan/Note: <sup>1</sup> Satuan luas panen dalam pohon/*The unit of harvested area are tree*

\*Angka Sementara

Sumber/Source: Badan Pusat Statistik, Statistik Pertanian Hortikultura SPH-TBF/BPS-Statistics Indonesia, *Agricultural Statistic for Horticulture SPH-TBF*

**Tabel** 5.1.9 **Luas Panen Tanaman Hias Menurut Kecamatan dan Jenis Tanaman di Kabupaten Jayapura (m<sup>2</sup>), 2022 dan 2023**  
**Harvested Area of Ornamental Plants by District and Kind of Plant in Jayapura Regency (m<sup>2</sup>), 2022 and 2023**

Kecamatan District	Anthurium Bunga Flamingo Lily Flower		Mawar Rose	
	2022	2023*	2022	2023*
(1)	(2)	(3)	(4)	(5)
Kaureh	-	-	-	-
Airu	-	-	-	-
Yapsi	-	-	5	-
Kemtuk	-	-	-	-
Kemtuk Gresi	-	-	-	-
Gresi Selatan	-	-	-	-
Nimboran	-	-	-	-
Nimboran Timur / Namblong	-	-	-	-
Nimbokrang	-	-	-	-
Unurum Guay	-	-	-	-
Demta	-	-	-	-
Yokari	-	-	-	-
Depapre	-	-	-	-
Ravenirara	-	-	-	-
Sentani Barat	-	-	-	-
Waibu	-	-	-	-
Sentani	-	-	-	-
Ebungfau	-	-	-	-
Sentani Timur	20	-	25	-
<b>Jayapura</b>	<b>20</b>	<b>-</b>	<b>30</b>	<b>-</b>

Lanjutan Tabel/*Continued Table* 5.1.9

Kecamatan <i>District</i>	Melati <i>Jasmine</i>		Pisang-Pisangan <i>Heliconia</i>	
	2022	2023*	2022	2023*
(1)	(6)	(7)	(8)	(9)
Kaureh	-	-	-	-
Airu	-	-	-	-
Yapsi	-	-	-	-
Kemtuk	-	-	-	-
Kemtuk Gresi	-	-	-	-
Gresi Selatan	-	-	-	-
Nimboran	-	-	-	-
Nimboran Timur / Namblong	-	-	-	-
Nimbokrang	-	-	-	-
Unurum Guay	-	-	-	-
Demta	-	-	-	-
Yokari	-	-	-	-
Depapre	-	-	-	-
Ravenirara	-	-	-	-
Sentani Barat	-	-	-	-
Waibu	-	-	-	-
Sentani	-	-	-	-
Ebungfau	-	-	-	-
Sentani Timur	20	-	30	-
<b>Jayapura</b>	<b>20</b>	<b>-</b>	<b>30</b>	<b>-</b>

Lanjutan Tabel/*Continued Table* 5.1.9

Kecamatan <i>District</i>	Sedap Malam <i>Tuberose</i>		Sri Rezeki <i>Aglaonema</i>		Anggrek Potong <i>Cut Orchid</i>	
	2022	2023*	2022	2023*	2022	2023*
(1)	(10)	(11)	(12)	(13)	(14)	(15)
Kaureh	-	-	-	-	-	-
Airu	-	-	-	-	-	-
Yapsi	-	-	-	-	-	-
Kemtuk	-	-	-	-	-	-
Kemtuk Gresi	-	-	-	-	63	-
Gresi Selatan	-	-	-	-	-	-
Nimboran	-	-	-	-	-	-
Nimboran Timur / Namblong	-	-	-	-	-	-
Nimbokrang	-	-	-	-	-	-
Unurum Guay	-	-	-	-	-	-
Demta	-	-	-	-	-	-
Yokari	-	-	-	-	-	-
Depapre	-	-	-	-	-	-
Ravenirara	-	-	-	-	-	-
Sentani Barat	-	-	-	-	-	-
Waibu	-	-	-	-	-	-
Sentani	-	-	-	-	-	-
Ebungfau	-	-	-	-	-	-
Sentani Timur	20	-	55	-	40	-
<b>Jayapura</b>	<b>20</b>	<b>-</b>	<b>55</b>	<b>-</b>	<b>103</b>	<b>-</b>

Catatan/*Note*:

...

Sumber/*Source*:Badan Pusat Statistik, Statistik Pertanian Hortikultura SPH-TH/BPS-Statistics Indonesia, *Agricultural Statistik for Horticulture SPH-TH*

**Tabel**  
**Table** 5.1.10**Produksi Tanaman Hias Menurut Kecamatan dan Jenis Tanaman di Kabupaten Jayapura (tangkai), 2022 dan 2023**  
**Production of Ornamental Plants by District and Kind of Plant in Jayapura Regency (stalks), 2022 and 2023**

Kecamatan <i>District</i>	Anthurium Bunga <i>Flamingo Lily Flower</i>		Mawar <i>Rose</i>	
	2022	2023*	2022	2023*
(1)	(2)	(3)	(4)	(5)
Kaureh	-	-	-	-
Airu	-	-	-	-
Yapsi	-	-	100	-
Kemtuk	-	-	-	-
Kemtuk Gres	-	-	-	-
Gresi Selatan	-	-	-	-
Nimboran	-	-	-	-
Nimboran Timur / Namblong	-	-	-	-
Nimbokrang	-	-	-	-
Unurum Guay	-	-	-	-
Demta	-	-	-	-
Yokari	-	-	-	-
Depapre	-	-	-	-
Ravenirara	-	-	-	-
Sentani Barat	-	-	-	-
Waibu	-	-	-	-
Sentani	-	-	-	-
Ebungfau	-	-	-	-
Sentani Timur	270	-	900	-
<b>Jayapura</b>	<b>270</b>	<b>-</b>	<b>1.000</b>	<b>-</b>

Lanjutan Tabel/*Continued Table* 5.1.10

Kecamatan <i>District</i>	Melati <i>Jasmine</i>		Pisang-Pisangan <i>Heliconia</i>	
	2022	2023*	2022	2023*
(1)	(6)	(7)	(8)	(9)
Kaureh	-	-	-	-
Airu	-	-	-	-
Yapsi	-	-	-	-
Kemtuk	-	-	-	-
Kemtuk Gres	-	-	-	-
Gresi Selatan	-	-	-	-
Nimboran	-	-	-	-
Nimboran Timur / Namblong	-	-	-	-
Nimbokrang	-	-	-	-
Unurum Guay	-	-	-	-
Demta	-	-	-	-
Yokari	-	-	-	-
Depapre	-	-	-	-
Ravenirara	-	-	-	-
Sentani Barat	-	-	-	-
Waibu	-	-	-	-
Sentani	-	-	-	-
Ebungfau	-	-	-	-
Sentani Timur	40	-	150	-
<b>Jayapura</b>	<b>40</b>	<b>-</b>	<b>150</b>	<b>-</b>



Lanjutan Tabel/*Continued Table* 5.1.10

Kecamatan <i>District</i>	Sedap Malam <i>Tuberose</i>		Sri Rezeki <i>Aglaonema</i>		Anggrek Potong <i>Cut Orchid</i>	
	2022	2023*	2022	2023*	2022	2023*
(1)	(10)	(11)	(12)	(13)	(14)	(15)
Kaureh	-	-	-	-	-	-
Airu	-	-	-	-	-	-
Yapsi	-	-	-	-	-	-
Kemtuk	-	-	-	-	-	-
Kemtuk Gresi	-	-	-	-	127	-
Gresi Selatan	-	-	-	-	-	-
Nimboran	-	-	-	-	-	-
Nimboran Timur / Namblong	-	-	-	-	-	-
Nimbokrang	-	-	-	-	-	-
Unurum Guay	-	-	-	-	-	-
Demta	-	-	-	-	-	-
Yokari	-	-	-	-	-	-
Depapre	-	-	-	-	-	-
Ravenirara	-	-	-	-	-	-
Sentani Barat	-	-	-	-	-	-
Waibu	-	-	-	-	-	-
Sentani	-	-	-	-	-	-
Ebungfau	-	-	-	-	-	-
Sentani Timur	40	-	663	-	65	-
<b>Jayapura</b>	<b>40</b>	<b>-</b>	<b>663</b>	<b>-</b>	<b>192</b>	<b>-</b>

Catatan/Note: \*Angka Sementara

Sumber/Source: Badan Pusat Statistik, Statistik Pertanian Hortikultura SPH-TH/BPS-Statistics Indonesia, *Agricultural Statistik for Horticulture SPH-TH*

**Tabel 5.1.11 Luas Panen Tanaman Hias Menurut Jenis Tanaman di Kabupaten Jayapura (m<sup>2</sup>), 2020–2023**  
**Harvested Area of Ornamental Plants by Kind of Plant in Jayapura Regency (m<sup>2</sup>), 2020–2023**

Jenis Tanaman <i>Kind of Plants</i>	2020	2021	2022	2023*
(1)	(2)	(3)	(4)	(5)
Aglaonema	140	96	20	-
Anggrek Pot/ <i>Potted Orchid</i>	88	...	...	...
Anggrek Potong/ <i>Cut Orchid</i>	-	...	...	...
Anthurium Bunga/ <i>Flamingo Lily Flower</i>	-	-	-	-
Bromelia	-	...	...	...
Bugenvil/ <i>Bougainvillea</i>	-	-	-	-
Cordyline	20	-	-	-
Dracaena/ <i>Dracaena</i>	70	...	...	...
Gerbera ( <i>Herbras</i> )	65	...	...	...
Heliconia (Pisang-Pisangan)	115	40	-	-
Ixora ( <i>Soka</i> )	60	110	30	-
Krisan/ <i>Chrysantemum</i>	20	62	20	-
Mawar/ <i>Rose</i>	-	...	...	...
Melati/ <i>Jasmine</i>	50	140	-	-
Pakis/ <i>Leather Leaf Fern</i>	270	130	-	-
Palem <sup>1</sup> / <i>Palm<sup>1</sup></i>	-	10	-	-
Phylodendron/ <i>Phylodendron</i>	-	-	-	-
Puring/ <i>Croton</i>	65	17	30	-
Sansevieria ( <i>Pedang-Pedangan</i> )	120	24	20	-
Sedap Malam/ <i>Tuberose</i>	40	89	-	-

Catatan/Note: <sup>1</sup> Satuan luas panen dalam pohon/*The unit of harvested area are tree*

Sumber/Source: Badan Pusat Statistik, Statistik Pertanian Hortikultura SPH-TH/BPS-Statistics Indonesia, Agricultural Statistik for Horticulture SPH-TH

**Tabel** 5.1.12 **Produksi Tanaman Hias Menurut Jenis Tanaman di Kabupaten Jayapura (tangkai), 2020–2023**  
**Table** 5.1.12 **Production of Ornamental Plants by Kind of Plant n Jayapura Regency (stalks), 2020–2023**

Jenis Tanaman <i>Kind of Plants</i>	2020	2021	2022	2023*
(1)	(2)	(3)	(4)	(5)
Aglaonema	1.890	1.348	270	-
Anggrek Pot/ <i>Potted Orchid</i>	93	...	...	...
Anggrek Potong/ <i>Cut Orchid</i>	-	...	...	...
Anthurium Bunga/ <i>Flamingo Lily Flower</i>	-	-	-	-
Bromelia	-	...	...	...
Bugenvil/ <i>Bougainvillea</i>	-	-	-	-
Cordyline	40	-	-	-
Dracaena/ <i>Dracaena</i>	233	...	...	...
Gerbera ( <i>Herbras</i> )	153	...	...	...
Heliconia (Pisang-Pisangan)	1.406	488	-	-
Ixora ( <i>Soka</i> )	1.080	1.755	1.000	-
Krisan/ <i>Chrysantemum</i>	40	124	40	-
Mawar/ <i>Rose</i>	-	...	...	...
Melati <sup>1</sup> / <i>Jasmine</i> <sup>1</sup>	2.056	5.548	-	-
Pakis/ <i>Leather Leaf Fern</i>	389	181	-	-
Palem <sup>2</sup> / <i>Palm</i> <sup>2</sup>	-	-	-	-
Phylodendron/ <i>Phylodendron</i>	325	85	150	-
Puring/ <i>Croton</i>	240	48	40	-
Sansevieria ( <i>Pedang-Pedangan</i> )	115	601	-	-
Sedap Malam/ <i>Tuberose</i>	204	643	663	-

Catatan/Note: <sup>1</sup> Satuan produksi dalam kg/*The unit of production are kg*

<sup>2</sup> Satuan produksi dalam pohon/*The unit of production are tree*

Sumber/Source: Badan Pusat Statistik, Statistik Pertanian Hortikultura SPH-TH/BPS-Statistics Indonesia, Agricultural Statistik for Horticulture SPH-TH

**Tabel** 5.1.13 **Produksi Buah-buahan Menurut Kecamatan dan Jenis Tanaman di Kabupaten Jayapura (kuintal), 2022 dan 2023**  
**Table** 5.1.13 **Production of Fruits by District and Kind of Plant in Jayapura Regency (kuintal), 2022 and 2023**

Kecamatan District	Duku/Langsak Kokosan/Duku		Durian/Durian	
	2022	2023*	2022	2023*
(1)	(2)	(3)	(4)	(5)
Kaureh	-	-	-	-
Airu	-	-	-	-
Yapsi	-	-	-	-
Kemtuk	-	160	-	185
Kemtuk Gresi	-	-	-	-
Gresi Selatan	-	-	-	-
Nimboran	-	-	-	-
Nimboran Timur / Namblong	-	-	-	-
Nimbokrang	-	-	-	-
Unurum Guay	-	-	-	-
Demta	-	-	-	-
Yokari	-	-	-	-
Depapre	-	-	95	-
Ravenirara	202	-	1.487	-
Sentani Barat	-	-	-	-
Waibu	-	-	-	-
Sentani	-	-	-	-
Ebungfau	-	-	-	-
Sentani Timur	16	-	673	-
<b>Jayapura</b>	<b>218</b>	<b>160</b>	<b>2.255</b>	<b>185</b>

Lanjutan Tabel/*Continued Table* 5.1.13

Kecamatan <i>District</i>	Jeruk Siam <i>Orange/Tangerine</i>		Mangga <i>Mango</i>	
	2022	2023*	2022	2023*
(1)	(6)	(7)	(8)	(9)
Kaureh	-	-	-	-
Airu	-	-	-	-
Yapsi	-	-	-	-
Kemtuk	-	33	-	78
Kemtuk Gresi	-	-	-	-
Gresi Selatan	-	-	-	-
Nimboran	-	-	-	-
Nimboran Timur / Namblong	-	-	-	-
Nimbokrang	-	-	-	-
Unurum Guay	-	-	-	-
Demta	250	-	100	-
Yokari	-	-	-	-
Depapre	121	-	-	-
Ravenirara	2	-	2.000	-
Sentani Barat	-	-	-	-
Waibu	-	-	-	-
Sentani	-	-	-	-
Ebungfau	-	-	-	-
Sentani Timur	-	-	106	-
<b>Jayapura</b>	<b>373</b>	<b>33</b>	<b>2.206</b>	<b>78</b>

Lanjutan Tabel/*Continued Table* 5.1.13

Kecamatan <i>District</i>	Melinjo <i>Gnetum/Melinjo</i>		Petai <i>Twisted Cluster Bean</i>	
	2022	2023*	2022	2023*
(1)	(10)	(11)	(12)	(13)
Kaureh	-	-	-	-
Airu	-	-	-	-
Yapsi	-	-	-	-
Kemtuk	-	30	-	30
Kemtuk Gresi	-	-	-	-
Gresi Selatan	-	-	6	-
Nimboran	-	-	-	-
Nimboran Timur / Namblong	-	-	-	-
Nimbokrang	-	-	-	-
Unurum Guay	-	-	-	-
Demta	-	-	38	-
Yokari	-	-	-	-
Depapre	3	-	20	-
Ravenirara	125	-	243	-
Sentani Barat	-	-	-	-
Waibu	-	-	-	-
Sentani	-	-	-	-
Ebungfau	-	-	-	-
Sentani Timur	-	-	-	-
<b>Jayapura</b>	<b>128</b>	<b>30</b>	<b>307</b>	<b>30</b>

Lanjutan Tabel/*Continued Table* 5.1.13

Kecamatan <i>District</i>	Pisang <i>Banana</i>		Rambutan <i>Rambutan</i>	
	2022	2023*	2022	2023*
(1)	(10)	(11)	(12)	(13)
Kaureh	-	-	-	-
Airu	-	-	-	-
Yapsi	-	-	-	-
Kemtuk	-	93	-	132
Kemtuk Gresi	-	-	-	-
Gresi Selatan	-	-	24	-
Nimboran	-	-	-	-
Nimboran Timur / Namblong	-	-	-	-
Nimbokrang	-	-	-	-
Unurum Guay	-	-	-	-
Demta	100	-	-	-
Yokari	-	-	-	-
Depapre	132	-	-	-
Ravenirara	217	-	118	-
Sentani Barat	-	-	-	-
Waibu	-	-	-	-
Sentani	-	-	-	-
Ebungfau	-	-	-	-
Sentani Timur	237	-	-	-
<b>Jayapura</b>	<b>686</b>	<b>93</b>	<b>142</b>	<b>132</b>

Catatan/*Note*: \*Angka Sementara

Sumber/*Source*: Badan Pusat Statistik, Statistik Pertanian Hortikultura SPH-BST/BPS-Statistics Indonesia, *Agricultural Statistic for Horticulture SPH-BST*

**Tabel**  
**Table** 5.1.14

**Produksi Buah-Buahan dan Sayuran Tahunan Menurut Jenis Tanaman di Kabupaten Jayapura (kuintal), 2020–2023**

*Production of Annual Fruits and Vegetables by Kind of Plant in Jayapura Regency (quintal), 2020–2023*

Jenis Tanaman/Kind of Plants	2020	2021	2022	2023*
(1)	(2)	(3)	(4)	(5)
<b>Buah–Buahan/Fruits:</b>				
Alpukat/Avocado	...	5.623	74	68
Anggur/Grape	...	-	-	-
Apel/Apple	...	-	-	-
Belimbing/Star Fruit	...	402	111	6
Buah Naga/Dragon Fruit	...	-	-	-
Duku/Langsat/Kokosan	...	2.046	218	160
Durian	...	4.138	2.255	185
Jambu Air/Water Apple	...	1.598	72	10
Jambu Biji/Guava	...	1.142	158	-
Jengkol/Jengkol	...	10	-	13
Jeruk Pamelon/Pomelo	...	-	-	25
Jeruk Lemon/Lemon	...	240	-	-
Jeruk Siam/Keprok/Orange/Tangerine	...	6.622	373	33
Lengkeng/Longan	...	-	-	-
Mangga/Mango	...	8.369	2.206	78
Manggis/Mangosteen	...	84	202	-
Nangka/Cempedak/Jackfruit	...	5.703	85	24
Nenas/Pineapple	...	377	26	7
Pepaya/Papaya	...	5.436	371	32



Lanjutan Tabel/*Continued Table* 5.1.14

Jenis Tanaman/ <i>Kind of Plants</i>	2020	2021	2022	2023*
(1)	(2)	(3)	(4)	(5)
Pisang/ <i>Banana</i>	...	18.794	686	93
Rambutan/ <i>Rambutan</i>	...	2.883	142	132
Salak/ <i>Snakefruit</i>	...	552	145	10
Sawo/ <i>Sapodilla/Sawo</i>	...	126	-	-
Sirsak/ <i>Soursop</i>	...	743	76	16
Sukun/ <i>Breadfruit</i>	...	888	300	28
<b>Sayuran/<i>Vegetables:</i></b>				
Melinjo/ <i>Gnetum/Melinjo</i>	...	416	128	30
Petai/ <i>Twisted Cluster Bean</i>	...	294	307	30

Catatan/*Note:* \*Angka Sementara

Sumber/*Source:* Badan Pusat Statistik, Statistik Pertanian Hortikultura SPH-BST/*BPS-Statistics Indonesia, Agricultural Statistic for Horticulture SPH-BST*

**5.2 PERKEBUNAN**  
**ESTATE CROPS**

**Tabel 5.2.1** Luas Areal Tanaman Perkebunan Menurut Kecamatan dan Jenis Tanaman di Kabupaten Jayapura (ha), 2022 dan 2023  
*Planted Area of Estate Crops by District and Type of Crops in Jayapura Regency (ha), 2022 and 2023*

Kecamatan <i>District</i>	Kelapa Sawit/Oil Palm		Kelapa/Coconut	
	2022	2023*	2022	2023*
(1)	(2)	(3)	(4)	(5)
Kaureh				
Airu				
Yapsi				
Kemtuk				
Kemtuk Gresi				
Gresi Selatan				
Nimboran				
Nimboran Timur / Namblong				
Nimbokrang				
Unurum Guay				
Demta				
Yokari				
Depapre				
Ravenirara				
Sentani Barat				
Waibu				
Sentani				
Ebungfau				
Sentani Timur				
<b>Jayapura</b>				

Lanjutan Tabel/*Continued Table* 5.2.1

Kecamatan <i>District</i>	Karet/ <i>Rubber</i>		Kopi/ <i>Coffee</i>	
	2022	2023*	2022	2023*
(1)	(6)	(7)	(8)	(9)
Kaureh				
Airu				
Yapsi				
Kemtuk				
Kemtuk Gresi				
Gresi Selatan				
Nimboran				
Nimboran Timur / Namblong				
Nimbokrang				
Unurum Guay				
Demta				
Yokari				
Depapre				
Ravenirara				
Sentani Barat				
Waibu				
Sentani				
Ebungfau				
Sentani Timur				
<b>Jayapura</b>				

Lanjutan Tabel/*Continued Table* 5.2.1

Kecamatan <i>District</i>	Kakao/ <i>Cocoa</i>		Tebu/ <i>Sugar cane</i>	
	2022	2023*	2022	2023*
(1)	(10)	(11)	(12)	(13)
Kaureh				
Airu				
Yapsi				
Kemtuk				
Kemtuk Gresi				
Gresi Selatan				
Nimboran				
Nimboran Timur / Namblong				
Nimbokrang				
Unurum Guay				
Demta				
Yokari				
Depapre				
Ravenirara				
Sentani Barat				
Waibu				
Sentani				
Ebungfau				
Sentani Timur				
<b>Jayapura</b>				

Lanjutan Tabel/*Continued Table 5.2.1*

Kecamatan <i>District</i>	Teh/ <i>Tea</i>		Tembakau/ <i>Tobacco</i>	
	2022	2023*	2022	2023*
(1)	(14)	(15)	(16)	(17)
Kaureh				
Airu				
Yapsi				
Kemtuk				
Kemtuk Gresi				
Gresi Selatan				
Nimboran				
Nimboran Timur / Namblong				
Nimbokrang				
Unurum Guay				
Demta				
Yokari				
Depapre				
Ravenirara				
Sentani Barat				
Waibu				
Sentani				
Ebungfau				
Sentani Timur				
<b>Jayapura</b>				

Catatan/*Note*: ...

Sumber/*Source*: ...

**Tabel 5.2.2** **Produksi Perkebunan Menurut Kecamatan dan Jenis Tanaman di Kabupaten Jayapura (ton), 2022 dan 2023**  
**Production of Estates by District and Type of Crops in Jayapura Regency (ton), 2022 and 2023**

Kecamatan <i>District</i>	Kelapa Sawit/Oil Palm		Kelapa/Coconut	
	2022	2023*	2022	2023*
(1)	(2)	(3)	(4)	(5)
Kaureh				
Airu				
Yapsi				
Kemtuk				
Kemtuk Gresi				
Gresi Selatan				
Nimboran				
Nimboran Timur / Namblong				
Nimbokrang				
Unurum Guay				
Demta				
Yokari				
Depapre				
Ravenirara				
Sentani Barat				
Waibu				
Sentani				
Ebungfau				
Sentani Timur				
<b>Jayapura</b>				

Lanjutan Tabel/*Continued Table* 5.2.2

Kecamatan <i>District</i>	Karet/ <i>Rubber</i>		Kopi/ <i>Coffee</i>	
	2022	2023*	2022	2023*
(1)	(6)	(7)	(8)	(9)
Kaureh				
Airu				
Yapsi				
Kemtuk				
Kemtuk Gresi				
Gresi Selatan				
Nimboran				
Nimboran Timur / Namblong				
Nimbokrang				
Unurum Guay				
Demta				
Yokari				
Depapre				
Ravenirara				
Sentani Barat				
Waibu				
Sentani				
Ebungfau				
Sentani Timur				
<b>Jayapura</b>				

Lanjutan Tabel/*Continued Table* 5.2.2

Kecamatan <i>District</i>	Kakao/ <i>Cocoa</i>		Tebu/ <i>Sugar cane</i>	
	2022	2023*	2022	2023*
(1)	(10)	(11)	(12)	(13)
Kaureh				
Airu				
Yapsi				
Kemtuk				
Kemtuk Gresi				
Gresi Selatan				
Nimboran				
Nimboran Timur / Namblong				
Nimbokrang				
Unurum Guay				
Demta				
Yokari				
Depapre				
Ravenirara				
Sentani Barat				
Waibu				
Sentani				
Ebungfau				
Sentani Timur				
<b>Jayapura</b>				



Lanjutan Tabel/*Continued Table* 5.2.2

Kecamatan <i>District</i>	Teh/ <i>Tea</i>		Tembakau/ <i>Tobacco</i>	
	2022	2023*	2022	2023*
(1)	(14)	(15)	(16)	(17)
Kaureh				
Airu				
Yapsi				
Kemtuk				
Kemtuk Gresi				
Gresi Selatan				
Nimboran				
Nimboran Timur / Namblong				
Nimbokrang				
Unurum Guay				
Demta				
Yokari				
Depapre				
Ravenirara				
Sentani Barat				
Waibu				
Sentani				
Ebungfau				
Sentani Timur				
<b>Jayapura</b>				

Catatan/*Note*: ...

Sumber/*Source*: ...

**Tabel**  
**Table** 5.2.3

**Luas Areal Tanaman Perkebunan Rakyat Menurut Jenis Tanaman di Kabupaten Jayapura (ha), 2019–2023**  
**Planted Area of Estate Crops by Type of Crops in Jayapura Regency (ha), 2019–2023**

Jenis Tanaman <i>Type of Crops</i>	2019	2020	2021	2022	2023*
(1)	(2)	(3)	(4)	(5)	(6)
<b>Tanaman Tahunan</b> <b>Perennial Crops</b>					
Karet/ <i>Rubber</i>					
Kelapa/ <i>Coconut</i>					
Kelapa sawit/ <i>Oil palm</i>					
Kopi/ <i>Coffee</i>					
Kakao/ <i>Cocoa</i>					
Teh/ <i>Tea</i>					
Jambu mete/ <i>Cashew nut</i>					
Pala/ <i>Nutmeg</i>					
Lada/ <i>Pepper</i>					
<b>Tanaman Semusim</b> <b>Seasonal Crops</b>					
Tebu/ <i>Sugar cane</i>					
Tembakau/ <i>Tobacco</i>					
Nilam/ <i>Patchouli</i>					

Catatan/*Note*: ...

Sumber/*Source*: ...

**Tabel**  
**Table** 5.2.4

**Produksi Perkebunan Rakyat Menurut Jenis Tanaman di  
Kabupaten Jayapura (ton), 2019–2023**  
*Production of Smallholder Estates Crops by Type of Crops in  
Jayapura Regency (ton), 2019–2023*

Jenis Tanaman <i>Type of Crops</i>	2019	2020	2021	2022	2023*
(1)	(2)	(3)	(4)	(5)	(6)
<b>Tanaman Tahunan</b> <b>Perennial Crops</b>					
Karet/ <i>Rubber</i>					
Kelapa/ <i>Coconut</i>					
Kelapa sawit/ <i>Oil palm</i>					
Kopi/ <i>Coffee</i>					
Kakao/ <i>Cocoa</i>					
Teh/ <i>Tea</i>					
Jambu mete/ <i>Cashew nut</i>					
Pala/ <i>Nutmeg</i>					
Lada/ <i>Pepper</i>					
<b>Tanaman Semusim</b> <b>Seasonal Crops</b>					
Tebu/ <i>Sugar cane</i>					
Tembakau/ <i>Tobacco</i>					
Nilam/ <i>Patchouli</i>					

Catatan/Note: ...

Sumber/Source: ...

<https://jayapurakab.bps.go.id>

# 06

## **INDUSTRI, PERTAMBANGAN, DAN ENERGI** ***INDUSTRY, MINING, AND ENERGY***

<https://jayapuraka.go.id>



**PENJELASAN TEKNIS**

1. Listrik yang dibangkitkan adalah jumlah listrik yang dibangkitkan oleh seluruh mesin pembangkit listrik dan dinyatakan dalam satuan dasar Watt hours.
2. Jumlah listrik/gas/air bersih yang terjual/didistribusikan adalah banyaknya listrik/gas/air bersih yang disalurkan kepada para pelanggan.
3. Volume air bersih yang disalurkan adalah banyaknya air bersih yang disalurkan oleh perusahaan air bersih (dalam satuan m<sup>3</sup>). Semakin besar volume air bersih yang disalurkan maka akan semakin terpenuhi kebutuhan konsumen akan air bersih.

**TECHNICAL NOTES**

1. *Electricity generated is the amount of electricity generated by all power plant engine in Watt hours standard unit.*
2. *Sold/distributed electricity/gas/cleaned water is total electricity/gas/cleaned water distributed to customers.*
3. *Volume of water distributed is the amount of water that can be distributed by the water company (in units of m<sup>3</sup>). The greater the volume of water distributed it will be increasingly fulfilled the needs of consumers for clean water.*

<https://jayapurakab.bps.go.id>



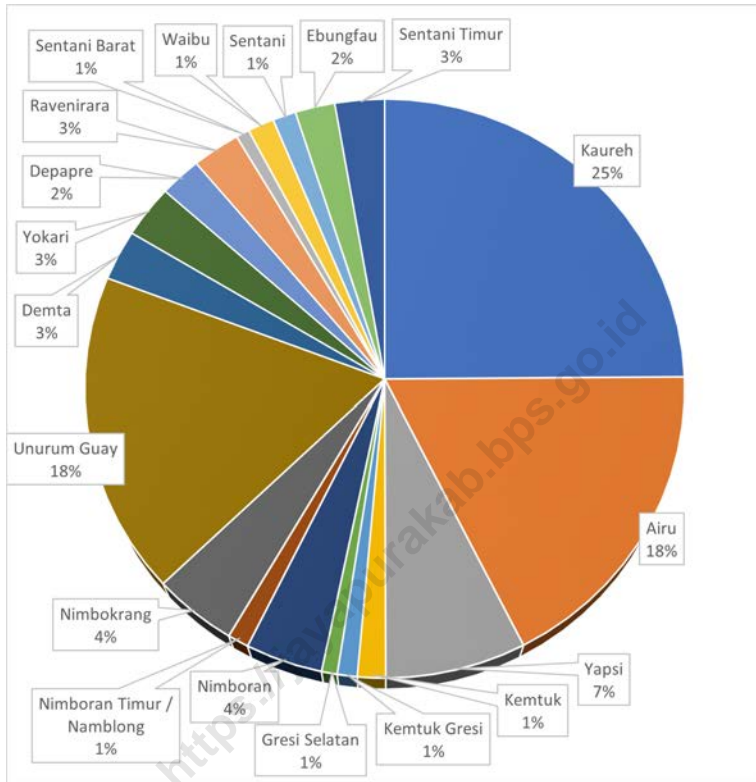
**ULASAN**

Data Belum Tersedia

**DESCRIPTION**

*Data Not Available*

<https://jayapurakab.bps.go.id>



Sumber/Source : ....

**Gambar 6.1** Luas Daerah menurut Kecamatan (%), 2022  
**Figures 6.1** Area of District (%), 2022

<https://jayapurakab.bps.go.id>

**Tabel**  
**Table 6.1**

**Daya Terpasang, Produksi, dan Distribusi Listrik PT. PLN (Persero) pada Cabang/Ranting PLN Menurut Kecamatan di Kabupaten Jayapura, 2023**  
**Installed Electricity Power, Production, and Distribution of PT. PLN (Persero) at PLN Branch by District in Jayapura Regency, 2023**

Kecamatan District	Daya Terpasang Installed Electricity Power (KW)	Produksi Listrik Electricity Production (KWh)	Listrik Terjual Electricity Sold (KWh)	Dipakai Sendiri Own Used (KWh)	Susut/Hilang Shrinkage/Lost (KWh)
(1)	(2)	(3)	(4)	(5)	(6)
Kaureh	...	...	...	...	...
Airu	...	...	...	...	...
Yapsi	...	...	...	...	...
Kemtuk	...	...	...	...	...
Kemtuk Gresi	...	...	...	...	...
Gresi Selatan	...	...	...	...	...
Nimboran	...	...	...	...	...
Nimboran Timur / Namblong	...	...	...	...	...
Nimbokrang	...	...	...	...	...
Unurum Guay	...	...	...	...	...
Demta	...	...	...	...	...
Yokari	...	...	...	...	...
Depapre	...	...	...	...	...
Ravenirara	...	...	...	...	...
Sentani Barat	...	...	...	...	...
Waibu	...	...	...	...	...
Sentani	...	...	...	...	...
Ebungfau	...	...	...	...	...
Sentani Timur	...	...	...	...	...
<b>Jayapura</b>	...	...	...	...	...

Catatan/Note: Data Belum Tersedia/Data Not Available

Sumber/Source: ...

**Tabel**  
**Table** 6.2

**Jumlah Pelanggan Listrik Menurut Kecamatan di  
Kabupaten Jayapura, 2019–2023**  
**Number of Electricity Customers by District in Jayapura  
Regency, 2019–2023**

<b>Kecamatan District</b>	<b>2019</b>	<b>2020</b>	<b>2021</b>	<b>2022</b>	<b>2023</b>
(1)	(2)	(3)	(4)	(5)	(6)
Kaureh	...	...	...	...	...
Airu	...	...	...	...	...
Yapsi	...	...	...	...	...
Kemtuk	...	...	...	...	...
Kemtuk Gresi	...	...	...	...	...
Gresi Selatan	...	...	...	...	...
Nimboran	...	...	...	...	...
Nimboran Timur / Namblong	...	...	...	...	...
Nimbokrang	...	...	...	...	...
Unurum Guay	...	...	...	...	...
Demta	...	...	...	...	...
Yokari	...	...	...	...	...
Depapre	...	...	...	...	...
Ravenirara	...	...	...	...	...
Sentani Barat	...	...	...	...	...
Waibu	...	...	...	...	...
Sentani	...	...	...	...	...
Ebungfau	...	...	...	...	...
Sentani Timur	...	...	...	...	...
<b>Jayapura</b>	...	...	...	...	...

Catatan/Note: Data Belum Tersedia/Data Not Available

Sumber/Source: ...

**Tabel**  
**Table** 6.3**Jumlah Pelanggan dan Air yang Disalurkan Menurut Kecamatan di Kabupaten Jayapura, 2023**  
**Number of Customers and Distributed Water by District in Jayapura Regency, 2023**

Kecamatan <i>District</i>	Pelanggan <i>Number of Customers</i>	Air Disalurkan <i>Distributed Water</i> (m <sup>3</sup> )	Nilai <i>Value</i> (Rp)
(1)	(2)	(3)	(4)
Kaureh	...	...	...
Airu	...	...	...
Yapsi	...	...	...
Kemtuk	...	...	...
Kemtuk Gresi	...	...	...
Gresi Selatan	...	...	...
Nimboran	...	...	...
Nimboran Timur / Namblong	...	...	...
Nimbokrang	...	...	...
Unurum Guay	...	...	...
Demta	...	...	...
Yokari	...	...	...
Depapre	...	...	...
Ravenirara	...	...	...
Sentani Barat	...	...	...
Waibu	...	...	...
Sentani	...	...	...
Ebungfau	...	...	...
Sentani Timur	...	...	...
<b>Jayapura</b>	...	...	...

Catatan/Note: Data Belum Tersedia/Data Not Available

Sumber/Source: ...



**07**

**PARIWISATA  
TOURISM**

<https://jayapurakalibris.go.id>





**PENJELASAN TEKNIS**

1. Konsep dan definisi pariwisata mengikuti rekomendasi United Nations World Tourism Organization (UNWTO).
2. Wisatawan mancanegara (wisman) ialah setiap orang yang melakukan perjalanan ke suatu negara di luar negara tempat tinggalnya, kurang dari satu tahun, didorong oleh suatu tujuan utama (bisnis, berlibur, atau tujuan pribadi lainnya), selain untuk bekerja dengan penduduk negara yang dikunjungi. Definisi ini mencakup 2 (dua) kategori tamu mancanegara, yaitu:
  - a. Wisatawan (turis) ialah setiap pengunjung seperti definisi di atas yang tinggal paling sedikit 24 jam, akan tetapi tidak lebih dari 12 (dua belas) bulan di tempat yang dikunjungi, dengan maksud antara lain:
    - Personal: berlibur, rekreasi, mengunjungi teman atau keluarga, belajar atau pelatihan, kesehatan, olah raga, keagamaan, belanja, transit, dan lain-lain.
    - Bisnis dan profesional: menghadiri pertemuan, konferensi atau kongres, pameran dagang, konser pertunjukan, dan lain-lain.
  - b. Pelancong ialah setiap pengunjung seperti definisi di atas yang tinggal kurang dari 24 jam di tempat yang dikunjungi (termasuk cruise passengers, yaitu:

**TECHNICAL NOTES**

1. *of tourism refers to the recommendations of the United Nations World Tourism Organization (UNWTO).*
2. *An International Visitor is any person taking a trip to a main destination outside his/her usual environment, for less than a year, for any main purpose (business, leisure or other personal purpose) other than to be employed by a resident entity in the country visited. This definition covers 2 (two) categories of foreign visitors, namely:*
  - a. *“Tourist” is any visitor according to the definition above, staying at least 24 hours, but not more than 12 (twelve) months, in the place visited, with the intention of visiting, among others for the purposes of:*
    - *Personal: pleasure, recreation, visiting friends and relatives, study and training, health and medical care, sports, religion/pilgrimages, shopping, transit, etc.*
    - Business and professional: attending meetings, conferences or congresses, trade fairs and exhibitions, concerts, shows, etc.*
  - b. *“Excursionist” is any visitor according to the definition above, staying less than 24 hours in the place visited (including cruise passengers, i.e. any visitor arriving in a country by ship or train, not staying in an accommodation available in the country).*
3. *Average length of stay is the*

- setiap pengunjung yang tiba di suatu negara dengan kapal atau kereta api, di mana mereka tidak menginap di akomodasi yang tersedia di negara tersebut).
3. Rata-rata lama tinggal adalah rata-rata waktu tinggal wisatawan mancanegara di Indonesia untuk satu kali kunjungan.
  4. Usaha penyediaan akomodasi adalah usaha yang menyediakan pelayanan penginapan yang dapat dilengkapi dengan pelayanan pariwisata lainnya. Usaha penyediaan akomodasi dapat berupa hotel, vila, pondok wisata, bumi perkemahan, persinggahan karavan, dan akomodasi lainnya yang digunakan untuk tujuan pariwisata.
  5. Hotel adalah penyediaan akomodasi secara harian berupa kamar-kamar di dalam satu bangunan yang dapat dilengkapi dengan jasa pelayanan makan dan minum, kegiatan hiburan dan atau fasilitas lainnya. Hotel terdiri dari hotel berbintang dan hotel non- bintang.
- average stay duration of foreign visitor in Indonesia for one trip.*
4. *The business of providing accommodation is a business that provides specialty services that can be equipped with other tourism services. It includes hotel, villa, cottage, camping, caravan stop, and other accommodation that are used for tourism purposes.*
  5. *Hotel is a daily supply of accommodation rooms within a building which can be equipped with eating and drinking services, entertainment activities and/or other facilities. Hotel consists of a classified hotel and a non-classified hotel.*

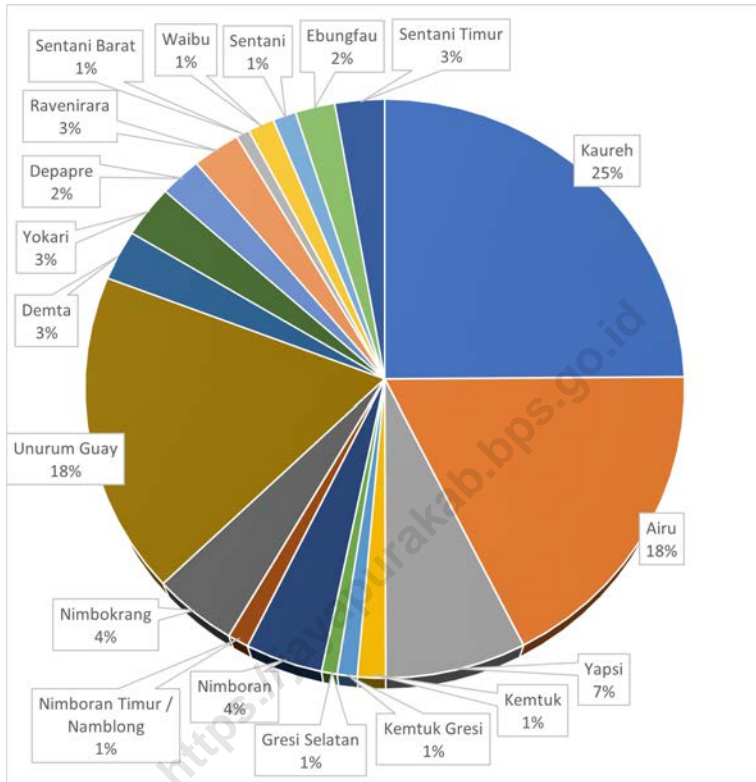
**ULASAN**

Pada tahun 2023, Jumlah rumah makan atau restoran di Kabupaten Jayapura sebanyak 76 unit.

**DESCRIPTION**

*In 2023, the number of eateries or restaurants in Jayapura Regency was 76 units.*

<https://jayapurakab.bps.go.id>



Sumber/Source : ....

**Gambar** 7.1  
**Figures**

**Luas Daerah menurut Kecamatan (%), 2022**  
**Area of District (%), 2022**



Sumber/Source : ....

**Gambar** 7.2 ...  
**Figures** ...

**Tabel**  
**Table** 7.1**Jumlah Rumah Makan/Restoran Menurut Kecamatan di Kabupaten Jayapura, 2020–2023**  
**Number of Restaurants by District in Jayapura Regency, 2020–2023**

Kecamatan District	2020	2021	2022	2023
(1)	(2)	(3)	(4)	(5)
Kaureh	-	-	-	-
Airu	-	-	-	-
Yapsi	-	-	-	-
Kemtuk	-	-	-	-
Kemtuk Gresi	-	-	-	-
Gresi Selatan	-	-	-	-
Nimboran	-	5	5	-
Nimboran Timur / Namblong	-	-	-	1
Nimbokrang	-	1	16	3
Unurum Guay	-	-	-	-
Demta	5	5	4	-
Yokari	-	-	-	-
Depapre	5	4	4	3
Ravenirara	-	-	-	-
Sentani Barat	-	-	-	1
Waibu	7	9	22	15
Sentani	51	93	35	51
Ebungfau	-	-	-	1
Sentani Timur	-	6	3	1
<b>Jayapura</b>	<b>68</b>	<b>123</b>	<b>89</b>	<b>76</b>

Catatan/Note: ...

Sumber/Source: Dinas Kebudayaan dan Pariwisata Kabupaten Jayapura/Department of Culture and Tourism of Jayapura Regency



**08**

**TRANSPORTASI DAN KOMUNIKASI  
TRANSPORTATION AND COMMUNICATION**

<https://jayapuraka.com/go.id>





**PENJELASAN TEKNIS**

1. Data panjang jalan negara dan jalan provinsi bersumber dari Balai Besar Pelaksanaan Jalan Nasional XVIII Jayapura & Dinas Pekerjaan Umum Provinsi Papua. Sedangkan jalan kabupaten/ kota bersumber dari Dinas Pekerjaan Umum Kabupaten/ Kota, diolah dari daftar PJ-II/5.
2. Kantor Pos adalah tempat pemberi pelayanan komunikasi tertulis dan atau surat elektronik, layanan paket, layanan logistik, layanan transaksi keuangan, dan layanan keagenan pos untuk kepentingan umum. Rumah pos berfungsi sama seperti kantor pos dan kantor pos pembantu, bedanya rumah pos biasanya terletak di daerah terpencil.

**TECHNICAL NOTES**

1. *Data on the length of state and provincial roads were taken from the Ministry of Public Works, while the regency/city roads data were taken from Regency Public Works Offices, based on PJ-II/5 questionnaire.*
2. *Post Office is a service provider facility of written communication and or electronic mail, parcel service, logistics services, financial transaction services, and postal services to the public. Postal house has the same function as the post office and subsidiary of post office, the difference is that postal house is usually located in remote areas.*

<https://jayapurakab.bps.go.id>

**ULASAN**

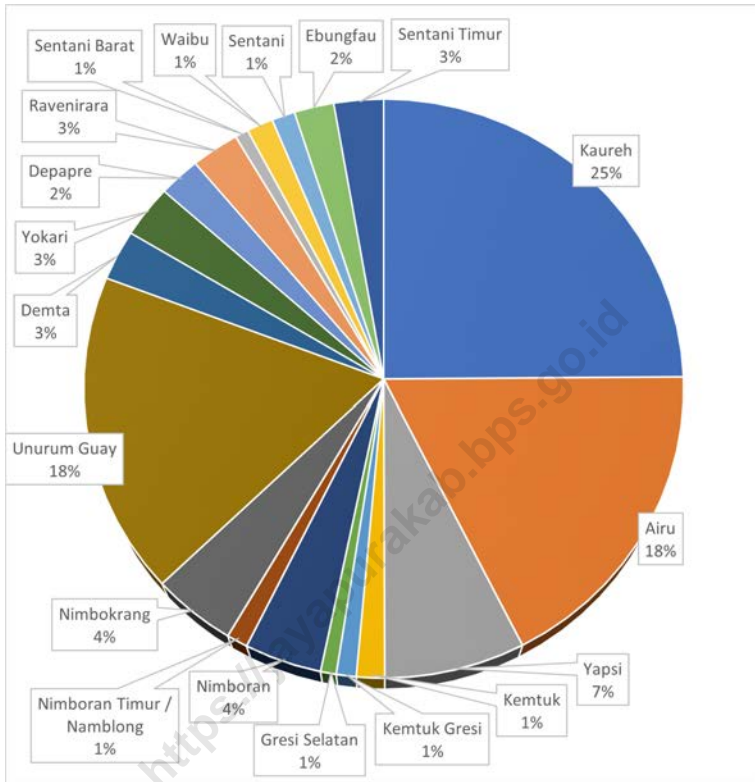
Pada tahun 2023, panjang ruas jalan di Kabupaten Jayapura adalah 618.68 km. kondisi jalan tersebut terdiri dari 284,90 km dengan kondisi baik; 37,03 km dengan kondisi sedang; 56,56 km dalam kondisi rusak ringan; dan 240,19 dalam kondisi rusak berat.

jumlah kantor pos di Kabupaten Jayapura pada tahun 2023 sebanyak 6 unit yang terletak di Yapsi, Nimboran, Demta, Depapre, dan Sentani.

**DESCRIPTION**

*In 2023, the total length of roads in Jayapura Regency was 618.68 km. The road conditions were as follows: 284.90 km in good condition, 37.03 km in fair condition, 56.56 km with light damage, and 240.19 km with heavy damage.*

*The number of post offices in Jayapura Regency in 2023 was 6 units located in Yapsi, Nimboran, Demta, Depapre, and Sentani.*



Sumber/Source : ....

**Gambar 8.1** Luas Daerah menurut Kecamatan (%), 2022  
**Figures 8.1** Area of District (%), 2022

<https://jayapurakab.bps.go.id>

## 8.1 TRANSPORTASI TRANSPORTATION

**Tabel 8.1.1** Panjang Jalan<sup>1</sup> Menurut Tingkat Kewenangan Pemerintahan di Kabupaten Jayapura (km), 2021–2023  
**Table 8.1.1** Length of Roads<sup>1</sup> by Level of Government Authority in Jayapura Regency (km), 2021–2023

Tingkat Kewenangan Pemerintahan Level of Government Authority	2021	2022	2023
(1)	(2)	(3)	(4)
Negara <sup>2</sup> /State <sup>2</sup>	173,85	200,99	...
Provinsi/Province	384,02	384,02	...
Kabupaten/Kota Regency/Municipality	618,55	618,55	618,68
<b>Jumlah/Total</b>	<b>1.176,42</b>	<b>1.203,56</b>	...

Catatan/Note: <sup>1</sup> Data tidak termasuk panjang jalan tol/Excluding toll road

<sup>2</sup> Berdasarkan Keputusan Menteri Pekerjaan Umum dan Perumahan Rakyat No. 248/KPTS/M/2016/Based on Public Work and Public Housing Ministerial Decree No. 248/KPTS/M/2016

Sumber/Source: ...

**Tabel 8.1.2 Panjang Jalan Menurut Jenis Permukaan Jalan di Kabupaten Jayapura (km), 2021–2023**  
**Length of Roads by Type of Road Surface in Jayapura Regency (km), 2021–2023**

Jenis Permukaan Jalan Type of Road Surface	2021	2022	2023
(1)	(2)	(3)	(4)
Aspal/Paved	225,512	248,46	298.68
Kerikil/Gravel	108,495	106,58	97.46
Tanah/Soil	165,790	154,42	149.92
Lainnya/Others	118,883	109,22	72.62
<b>Jumlah/Total</b>	<b>618,68</b>	<b>618,68</b>	<b>618.68</b>

Catatan/Note: ...

Sumber/Source: Dinas Pekerjaan Umum dan Perumahan Kabupaten Jayapura/The Public Works and Housing Office of Jayapura Regency

**Tabel 8.1.3 Panjang Jalan Menurut Kondisi Jalan di Kabupaten Jayapura (km), 2021–2023**  
**Length of Roads by Condition of Roads in Jayapura Regency (km), 2021–2023**

Kondisi Jalan Condition of Roads	2021	2022	2023
(1)	(2)	(3)	(4)
Baik/Good	262,91	280,98	284,90
Sedang/Moderate	28,08	38,18	37,03
Rusak/Damage	150,19	135,00	56,56
Rusak Berat/Severely Damage	177,50	168,52	240,19
<b>Jumlah/Total</b>	<b>618,68</b>	<b>618,68</b>	<b>618,68</b>

Catatan/Note: ...

Sumber/Source: Dinas Pekerjaan Umum dan Perumahan Kabupaten Jayapura/The Public Works and Housing Office of Jayapura Regency



## 8.2 KOMUNIKASI COMMUNICATION

**Tabel 8.2.1** Jumlah Kantor Pos Pembantu Menurut Kecamatan di Kabupaten Jayapura, 2020–2023  
*Number of Post Offices Subsidiaries by District in Jayapura Regency, 2020–2023*

Kecamatan District	2020	2021	2022	2023
(1)	(2)	(3)	(4)	(5)
Kaureh	1	1	-	-
Airu	-	-	-	-
Yapsi	-	-	1	1
Kemtuk	-	-	-	-
Kemtuk Gresi	-	-	-	-
Gresi Selatan	-	-	-	-
Nimboran	1	1	1	1
Nimboran Timur / Namblong	-	-	-	-
Nimbokrang	1	1	-	-
Unurum Guay	-	-	-	-
Demta	1	1	1	1
Yokari	-	-	-	-
Depapre	1	1	1	1
Ravenirara	-	-	-	-
Sentani Barat	-	-	-	-
Waibu	-	-	-	-
Sentani	1	1	2	2
Ebungfau	-	-	-	-
Sentani Timur	-	-	-	-
<b>Jayapura</b>	<b>6</b>	<b>6</b>	<b>6</b>	<b>6</b>

Catatan/Note: ...

Sumber/Source: Kantor Pos Jayapura/Jayapura Post Office





**09**

**PERBANKAN, KOPERASI, DAN HARGA-HARGA  
BANKING, COOPERATIVE, AND PRICES**

<https://jayapura.ac.id/ps.go.id>



**PENJELASAN TEKNIS**

1. Koperasi adalah badan usaha yang dimiliki dan dijalankan oleh anggotanya untuk memenuhi kebutuhan bersama di bidang ekonomi, sosial dan budaya. Sedangkan pengertian koperasi yang lebih formal adalah sesuai dengan Undang Undang No. 17 Tahun 2012 pasal 1, yaitu Koperasi badan hukum yang didirikan oleh orang perseorangan atau badan hukum koperasi, dengan pemisahan kekayaan para anggotanya sebagai modal untuk menjalankan usaha, yang memenuhi aspirasi dan kebutuhan bersama di bidang ekonomi, sosial, dan budaya sesuai dengan nilai dan prinsip koperasi.
2. Koperasi Unit Desa adalah suatu Koperasi serba usaha yang beranggotakan penduduk desa dan berlokasi didaerah pedesaan, daerah kerjanya biasanya mencakup satu wilayah kecamatan. Pembentukan KUD ini merupakan penyatuan dari beberapa Koperasi pertanian yang kecil dan banyak jumlahnya dipedesaan. Selain itu KUD memang secara resmi didorong perkembangannya oleh pemerintah.

**TECHNICAL NOTES**

1. *A cooperative is a business entity that is owned and operated by its members to meet common needs in the economic, social and cultural fields. Whereas the more formal understanding of cooperatives is in accordance with Law No. 17 of 2012 article 1, namely: Cooperatives: legal entities established by individuals or cooperative legal entities, with the separation of the wealth of their members as capital to run a business, which fulfills aspirations and shared needs in the economic, social and cultural fields in accordance with values and cooperative principles.*
2. *Village Unit Cooperative is a multibusiness cooperative consisting of villagers and located in a rural area, the working area usually covers one subdistrict area. The formation of the KUD is an integration of several small and large numbers of agricultural cooperatives in the countryside. In addition, the KUD was officially encouraged by its development by the government.*

<https://jayapurakab.bps.go.id>

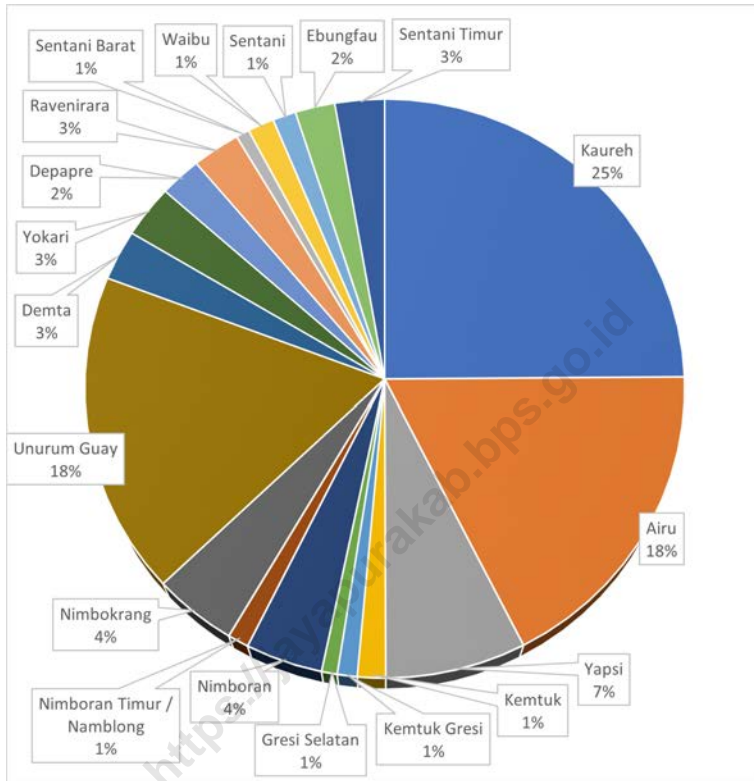
**ULASAN**

**DESCRIPTION**

Data Tidak Tersedia

*Data Not Available*

<https://jayapurakab.bps.go.id>



Sumber/Source : ....

**Gambar 9.1** Luas Daerah menurut Kecamatan (%), 2022  
**Figures 9.1** Area of District (%), 2022



<https://jayapurakab.bps.go.id>

**Tabel 9.1** Jumlah Koperasi Aktif Menurut Kecamatan di Kabupaten Jayapura, 2020–2023  
**Table 9.1** *Number of Active Cooperative by District in Jayapura Regency, 2020–2023*

Kecamatan District	2020	2021	2022	2023
(1)	(2)	(3)	(4)	(5)
Kaureh	5	8	-	
Airu	2	2	1	
Yapsi	1	4	2	
Kemtuk	11	11	15	
Kemtuk Gresi	8	9	10	
Gresi Selatan	2	3	2	
Nimboran	9	11	15	
Nimboran Timur / Namblong	4	8	12	
Nimbokrang	9	10	2	
Unurum Guay	2	1	2	
Demta	3	3	3	
Yokari	2	3	3	
Depapre	6	11	12	
Ravenirara	1	1	1	
Sentani Barat	6	7	7	
Waibu	5	5	8	
Sentani	63	67	78	
Ebungfau	4	5	5	
Sentani Timur	10	15	18	
<b>Jayapura</b>	<b>153</b>	<b>184</b>	<b>196</b>	

Catatan/Note: ...

Sumber/Source: Dinas Koperasi, Usaha Mikro, Kecil, dan Menengah Kabupaten Jayapura/ *The Cooperatives, Micro, Small, and Medium Enterprises Office of Jayapura Regency*

**Tabel** 9.2  
**Table**

**Jumlah Koperasi Menurut Jenis Koperasi dan Kecamatan di Kabupaten Jayapura, 2023**  
**Number of Cooperative by Kind of Cooperative and District in Jayapura Regency, 2023**

Kecamatan <i>District</i>	Jenis Koperasi/ Kind of Cooperative					Jumlah <i>Total</i>
	KUD	KPRI	KOPKAR	KOPPAS	Lainnya <i>Other</i>	
(1)	(2)	(3)	(4)	(5)	(6)	(7)
Kaureh						
Airu						
Yapsi						
Kemtuk						
Kemtuk Gresi						
Gresi Selatan						
Nimboran						
Nimboran Timur / Namblong						
Nimbokrang						
Unurum Guay						
Demta						
Yokari						
Depapre						
Ravenirara						
Sentani Barat						
Waibu						
Sentani						
Ebungfau						
Sentani Timur						
<b>Jayapura</b>						

Catatan/Note: ...

Sumber/Source: Dinas Koperasi, Usaha Mikro, Kecil, dan Menengah Kabupaten Jayapura/ The Cooperatives, Micro, Small, and Medium Enterprises Office of Jayapura Regency

**Tabel**  
**Table** 9.3

**Indeks Harga Konsumen per Bulan Menurut Kelompok Pengeluaran (2018=100) di Kabupaten Jayapura, 2023**  
**Consumer Price Index per Month by Expenditure Group (2018=100) in Jayapura Regency, 2023**

<b>Bulan</b> <b>Month</b>	<b>Makanan, Minuman dan Tembakau</b> <b>Food, Beverages and Tobacco</b>	<b>Pakaian dan Alas Kaki</b> <b>Clothing and Footwear</b>	<b>Perumahan, Air, Listrik, dan Bahan Bakar Rumah Tangga</b> <b>Housing, Water, Electricity, and Household Fuels</b>
(1)	(2)	(3)	(4)
Januari/January			
Februari/February			
Maret/March			
April/April			
Mei/May			
Juni/June			
Juli/July			
Agustus/August			
September/September			
Oktober/October			
November/November			
Desember/December			
<b>2023</b>			

Lanjutan Tabel/*Continued Table 9.3*

<b>Bulan</b> <i>Month</i>	<b>Perlengkapan, Peralatan, dan Pemeliharaan Rutin Rumah Tangga</b> <i>Furnishing, Household Equipment and Routine Household Maintenance</i>	<b>Kesehatan</b> <i>Health</i>	<b>Transportasi</b> <i>Transport</i>
(1)	(5)	(6)	(7)
Januari/ <i>January</i>			
Februari/ <i>February</i>			
Maret/ <i>March</i>			
April/ <i>April</i>			
Mei/ <i>May</i>			
Juni/ <i>June</i>			
Juli/ <i>July</i>			
Agustus/ <i>August</i>			
September/ <i>September</i>			
Oktober/ <i>October</i>			
November/ <i>November</i>			
Desember/ <i>December</i>			
<b>2023</b>			

Lanjutan Tabel/*Continued Table* 9.3

<b>Bulan Month</b>	<b>Informasi, Komunikasi, dan Jasa Keuangan Information, Communication and Financial Services</b>	<b>Rekreasi, Olahraga, dan Budaya Recreation, Sport, and Culture</b>	<b>Pendidikan Education</b>
(1)	(8)	(9)	(10)
Januari/ <i>January</i>			
Februari/ <i>February</i>			
Maret/ <i>March</i>			
April/ <i>April</i>			
Mei/ <i>May</i>			
Juni/ <i>June</i>			
Juli/ <i>July</i>			
Agustus/ <i>August</i>			
September/ <i>September</i>			
Oktober/ <i>October</i>			
November/ <i>November</i>			
Desember/ <i>December</i>			
<b>2023</b>			

Lanjutan Tabel/*Continued Table* 9.3

<b>Bulan Month</b>	<b>Penyediaan Makanan dan Minuman/Restoran Food and Beverage Services/Restaurant</b>	<b>Perawatan Pribadi dan Jasa Lainnya Personal Care and Other Services</b>	<b>Umum General</b>
(1)	(11)	(12)	(13)
Januari/ <i>January</i>			
Februari/ <i>February</i>			
Maret/ <i>March</i>			
April/ <i>April</i>			
Mei/ <i>May</i>			
Juni/ <i>June</i>			
Juli/ <i>July</i>			
Agustus/ <i>August</i>			
September/ <i>September</i>			
Oktober/ <i>October</i>			
November/ <i>November</i>			
Desember/ <i>December</i>			
<b>2023</b>			

Catatan/*Note*: ...Sumber/*Source*: Badan Pusat Statistik, Survei Harga Konsumen/*BPS-Statistics Indonesia, Consumer Price Survey*

**Tabel**  
**Table** 9.4

**Laju Inflasi Bulanan Menurut Kelompok Pengeluaran  
(2018=100) di Kabupaten Jayapura, 2023**  
**Monthly Inflation Rate by Expenditure Group (2018=100) in  
Jayapura Regency, 2023**

<b>Bulan</b> <b>Month</b>	<b>Makanan, Minuman dan Tembakau</b> <b>Food, Beverages and Tobacco</b>	<b>Pakaian dan Alas Kaki</b> <b>Clothing and Footwear</b>	<b>Perumahan, Air, Listrik, dan Bahan Bakar Rumah Tangga</b> <b>Housing, Water, Electricity, and Household Fuels</b>
(1)	(2)	(3)	(4)
Januari/January			
Februari/February			
Maret/March			
April/April			
Mei/May			
Juni/June			
Juli/July			
Agustus/August			
September/September			
Oktober/October			
November/November			
Desember/December			
<b>2023</b>			



Lanjutan Tabel/*Continued Table 9.4*

<b>Bulan</b> <i>Month</i>	<b>Perlengkapan, Peralatan, dan Pemeliharaan Rutin Rumah Tangga</b> <i>Furnishing, Household Equipment and Routine Household Maintenance</i>	<b>Kesehatan</b> <i>Health</i>	<b>Transportasi</b> <i>Transport</i>
(1)	(5)	(6)	(7)
Januari/ <i>January</i>			
Februari/ <i>February</i>			
Maret/ <i>March</i>			
April/ <i>April</i>			
Mei/ <i>May</i>			
Juni/ <i>June</i>			
Juli/ <i>July</i>			
Agustus/ <i>August</i>			
September/ <i>September</i>			
Oktober/ <i>October</i>			
November/ <i>November</i>			
Desember/ <i>December</i>			
<b>2023</b>			

Lanjutan Tabel/*Continued Table 9.4*

<b>Bulan Month</b>	<b>Informasi, Komunikasi, dan Jasa Keuangan Information, Communication and Financial Services</b>	<b>Rekreasi, Olahraga, dan Budaya Recreation, Sport, and Culture</b>	<b>Pendidikan Education</b>
(1)	(8)	(9)	(10)
Januari/ <i>January</i>			
Februari/ <i>February</i>			
Maret/ <i>March</i>			
April/ <i>April</i>			
Mei/ <i>May</i>			
Juni/ <i>June</i>			
Juli/ <i>July</i>			
Agustus/ <i>August</i>			
September/ <i>September</i>			
Oktober/ <i>October</i>			
November/ <i>November</i>			
Desember/ <i>December</i>			
<b>2023</b>			

Lanjutan Tabel/*Continued Table 9.4*

<b>Bulan Month</b>	<b>Penyediaan Makanan dan Minuman/Restoran Food and Beverage Services/Restaurant</b>	<b>Perawatan Pribadi dan Jasa Lainnya Personal Care and Other Services</b>	<b>Umum General</b>
(1)	(11)	(12)	(13)
Januari/January			
Februari/February			
Maret/March			
April/April			
Mei/May			
Juni/June			
Juli/July			
Agustus/August			
September/September			
Oktober/October			
November/November			
Desember/December			
<b>2023</b>			

Catatan/Note: ...

Sumber/Source: Badan Pusat Statistik, Survei Harga Konsumen/BPS-Statistics Indonesia, Consumer Price Survey



10

**PENGELUARAN PENDUDUK**  
**POPULATION EXPENDITURE**

<https://jayapurakalibrary.go.id>



**PENJELASAN TEKNIS**

**TECHNICAL NOTES**

1. Kegiatan pengumpulan data sosial dan ekonomi yang dilaksanakan secara rutin oleh BPS melalui Survei Sosial Ekonomi Nasional (Susenas).
2. Sejak tahun 2011 sampai dengan 2014, pengumpulan data Susenas konsumsi pengeluaran rumah tangga dilaksanakan secara triwulanan. Mulai tahun 2017 pengumpulan data Susenas dilaksanakan dua kali dalam setahun, yaitu pada Maret dan September.
3. Data pengeluaran penduduk menurut jenis pengeluaran diperoleh dari Survei Sosial Ekonomi Nasional (SUSENAS) BPS, yang mencakup semua Kabupaten/Kota.
4. Data hasil pencacahan Susenas Maret dapat disajikan untuk tingkat nasional, provinsi, dan kabupaten/kota, sedangkan untuk data hasil Susenas September hanya dapat disajikan untuk tingkat nasional dan provinsi.
5. Data konsumsi/pengeluaran yang dikumpulkan pada Susenas Maret dibagi menjadi dua kelompok, yaitu makanan dan bukan makanan. Jumlah komoditas makanan sebanyak 174 komoditas. Pengumpulan data kelompok makanan meliputi banyaknya komoditas yang dikonsumsi beserta nilai

1. *Socioeconomic data collection activities are carried out regularly by the BPS-Statistics Indonesia through the National Socioeconomic Survey (Susenas).*
2. *Since 2011 to 2014, Susenas data collection of household consumption/expenditures was conducted quarterly. Starting in 2017, collecting of data Susenas carry out twice a year, in March and September.*
3. *The data on consumer expenditure according to type of expenditure is obtained from the National Socio- Economic Survey (Susenas) of BPS which covers all regency/ municipality in Indonesia.*
4. *The result from Susenas data collection in March can be presented on national, provincial, and regency/municipal level estimates, while data collection in September can be disseminated only for the national and provincial levels.*
5. *The consumption/expenditure data collected in March Susenas are divided into two groups, namely food and non-food. The number of food commodity are 174 commodities. The food group data collection includes quantity and value of commodities consumed.*
6. *Data collection on most of non food groups covers only the value of expenditures consumed except for certain comodities which are*

- pengeluarannya.
6. Pengumpulan data pada sebagian besar kelompok bukan makanan hanya mencakup nilai pengeluaran barang yang dikonsumsi, kecuali beberapa jenis barang tertentu juga dikumpulkan kuantitasnya, seperti listrik, air, gas, dan bahan bakar minyak (BBM).
  7. Referensi waktu survei yang digunakan adalah selama seminggu terakhir untuk konsumsi makanan dan sebulan atau setahun terakhir untuk konsumsi bukan makanan.
  8. Konsumsi rumah tangga dibedakan atas konsumsi makanan dan bukan makanan tanpa memperhatikan asal barang dan terbatas pada pengeluaran untuk kebutuhan rumah tangga saja, tidak termasuk konsumsi/pengeluaran untuk keperluan usaha atau yang diberikan kepada pihak lain. Baik konsumsi makanan maupun bukan makanan selanjutnya dikonversikan ke dalam pengeluaran rata-rata sebulan. Angka-angka konsumsi/pengeluaran rata-rata per kapita yang disajikan dalam publikasi ini diperoleh dari hasil bagi jumlah konsumsi seluruh rumah tangga (baik mengonsumsi makanan maupun tidak) terhadap jumlah penduduk.

*also collected for its quantity, such as the use of electricity, water, gas, and fuel oil (BBM).*

7. *The survey time reference period is previous week before enumeration date for food consumption and last month or last year for non-food consumption.*
8. *Household consumption is distinguished on the consumption of food and non food regardless of the origin of goods and limited to expenditures for household needs alone, excluding the consumption/ expenditure for business purposes or given to other parties. Neither the consumption of food and non food subsequently converted into the monthly average expenditure. The numbers consumption/ average expenditure per capita are presented in this publication was obtained from the results for the amount of consumption of all households (both consume food or not) of the total population.*



**ULASAN**

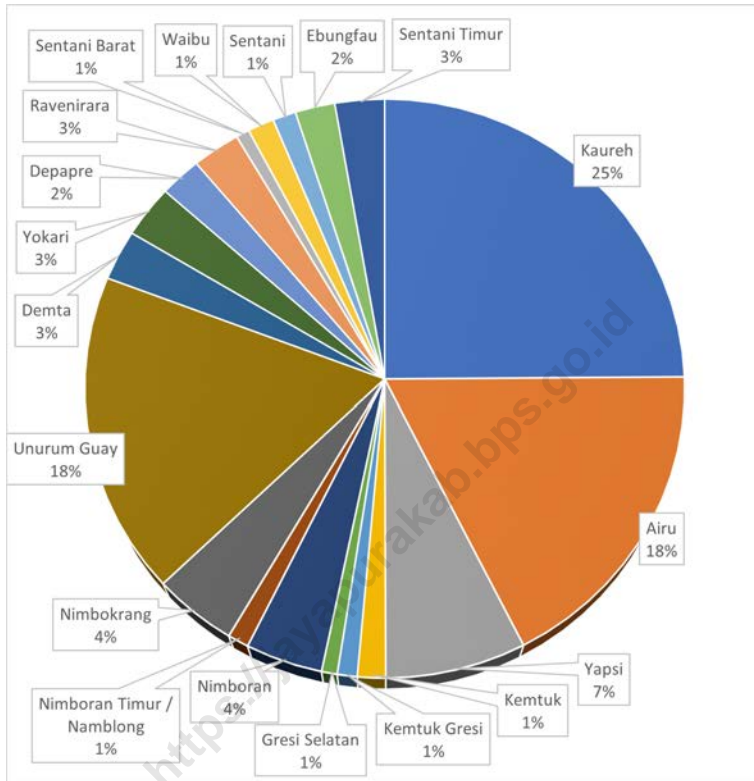
Konsumsi penduduk terdiri dari konsumsi makanan dan non makanan. Konsumsi non makanan di Kabupaten Jayapura lebih dominan dibandingkan dengan konsumsi makanan pada tahun 2022. Sedangkan pada tahun 2023, konsumsi makanan lebih dominan daripada konsumsi non makanan.

Jumlah rata-rata pengeluaran perkapita selama sebulan pada tahun 2023 yaitu untuk pengeluaran makanan adalah sebesar Rp 1.133.119 sedangkan untuk pengeluaran non makanan sebesar Rp 915.872.

**DESCRIPTION**

*The population's consumption consists of food and non-food consumption. Non-food consumption in Jayapura Regency was more dominant than food consumption in 2022. However, in 2023, food consumption was more dominant than non-food consumption.*

*The average per capita expenditure per month in 2023 was Rp 1,133,119 for food expenditure and Rp 915,872 for non-food expenditure.*



Sumber/Source : ....

**Gambar** 10.1 **Luas Daerah menurut Kecamatan (%), 2022**  
**Figures** 10.1 **Area of District (%), 2022**

<https://jayapurakab.bps.go.id>

**Tabel**  
**Table** 10.1**Rata-rata Pengeluaran per Kapita Sebulan Menurut  
Kelompok Komoditas di Kabupaten Jayapura (rupiah),  
2022 dan 2023**  
*Monthly Average Expenditure per Capita by Commodity  
Group in Jayapura Regency (rupiahs), 2022 and 2023*

<b>Kelompok Komoditas/Commodity Group</b>	<b>2022</b>	<b>2023</b>
(1)	(2)	(3)
<b>Makanan/Food</b>		
Padi-padian/ <i>Cereals</i>	56.033	85.639
Umbi-umbian/ <i>Tubers</i>	16.829	48.940
Ikan/udang/cumi/kerang/ <i>Fish/shrimp/common squid/shells</i>	64.860	161.900
Daging/ <i>Meat</i>	32.612	66.078
Telur dan susu/ <i>Eggs and milk</i>	29.119	51.555
Sayur-sayuran/ <i>Vegetables</i>	55.622	114.475
Kacang-kacangan/ <i>Legumes</i>	11.909	22.130
Buah-buahan/ <i>Fruits</i>	39.823	60.494
Minyak dan kelapa/ <i>Oil and coconut</i>	16.702	29.432
Bahan minuman/ <i>Beverage stuffs</i>	17.357	30.472
Bumbu-bumbuan/ <i>Spices</i>	9.582	27.049
Konsumsi lainnya/ <i>Miscellaneous food items</i>	10.228	16.947
Makanan dan minuman jadi/ <i>Prepared food and beverages</i>	133.586	247.541
Rokok/ <i>Cigarettes</i>	67.821	170.467
<b>Jumlah makanan/Total food</b>	<b>562.084</b>	<b>1.133.119</b>
<b>Bukan makanan/Non-food</b>		
Perumahan dan fasilitas rumah tangga/ <i>Housing and household facilities</i>	378.929	596.332
Aneka barang dan jasa/ <i>Goods and services</i>	147.281	187.404
Pakaian, alas kaki, dan tutup kepala/ <i>Clothing, footwear, and headgear</i>	20.369	29.434
Barang tahan lama/ <i>Durable goods</i>	36.120	43.663
Pajak, pungutan, dan asuransi/ <i>Taxes and insurance</i>	23.375	27.801
Keperluan pesta dan upacara/kenduri/ <i>Parties and ceremonies</i>	42.767	30.938
<b>Jumlah bukan makanan/Total non-food</b>	<b>648.841</b>	<b>915.872</b>
<b>Jumlah/Total</b>	<b>1.210.925</b>	<b>2.048.991</b>

Catatan/Note: ...

Sumber/Source: Badan Pusat Statistik, Survei Sosial Ekonomi Nasional (Susenas) Maret 2022 dan Maret 2023/BPS-Statistics Indonesia, National Socioeconomic Survey

**Tabel** 10.2  
**Table**

**Persentase Pengeluaran per Kapita Sebulan Menurut Kelompok Komoditas di Kabupaten Jayapura, 2022 dan 2023**  
**Percentage of Monthly Expenditure per Capita by Commodity Group in Jayapura Regency, 2022 and 2023**

<b>Kelompok Komoditas/Commodity Group</b>	<b>2022</b>	<b>2023</b>
(1)	(2)	(3)
<b>Makanan/Food</b>		
Padi-padian/ <i>Cereals</i>	9,97	7,56
Umbi-umbian/ <i>Tubers</i>	2,99	4,32
Ikan/udang/cumi/kerang/ <i>Fish/shrimp/common squid/shells</i>	11,54	14,29
Daging/ <i>Meat</i>	5,80	5,83
Telur dan susu/ <i>Eggs and milk</i>	5,18	4,55
Sayur-sayuran/ <i>Vegetables</i>	9,90	10,10
Kacang-kacangan/ <i>Legumes</i>	2,12	1,95
Buah-buahan/ <i>Fruits</i>	7,08	5,34
Minyak dan kelapa/ <i>Oil and coconut</i>	2,97	2,60
Bahan minuman/ <i>Beverage stuffs</i>	3,09	2,69
Bumbu-bumbuan/ <i>Spices</i>	1,70	2,39
Konsumsi lainnya/ <i>Miscellaneous food items</i>	1,82	1,50
Makanan dan minuman jadi/ <i>Prepared food and beverages</i>	23,77	21,85
Rokok/ <i>Cigarettes</i>	12,07	15,04
<b>Jumlah makanan/Total food</b>	<b>100,00</b>	
<b>Bukan makanan/Non-food</b>		
Perumahan dan fasilitas rumah tangga/ <i>Housing and household facilities</i>	58,40	29,10
Aneka barang dan jasa/ <i>Goods and services</i>	22,70	9,15
Pakaian, alas kaki, dan tutup kepala/ <i>Clothing, footwear, and headgear</i>	3,14	1,44
Barang tahan lama/ <i>Durable goods</i>	5,57	2,13
Pajak, pungutan, dan asuransi/ <i>Taxes and insurance</i>	3,60	1,36
Keperluan pesta dan upacara/kenduri/ <i>Parties and ceremonies</i>	6,59	1,51
<b>Jumlah bukan makanan/Total non-food</b>	<b>100,00</b>	<b>44,70</b>
<b>Jumlah/Total</b>		

Catatan/Note: ...

Sumber/Source: Badan Pusat Statistik, Survei Sosial Ekonomi Nasional (Susenas) Maret 2022 dan Maret 2023/BPS-Statistics Indonesia, National Socioeconomic Survey

**Tabel**  
**Table** 10.3**Persentase Penduduk Menurut Golongan Pengeluaran Per Kapita Sebulan di Kabupaten Jayapura, 2023**  
**Percentage of Population by Class of Monthly Expenditure per Capita in Jayapura Regency, 2023**

<b>Golongan Pengeluaran Per Kapita Sebulan (rupiah)</b> <i>Class of Monthly Expenditure per Capita (rupiahs)</i>	<b>Persentase Penduduk</b> <i>Percentage of Population</i>
(1)	(2)
< 150.000	
150.000–199.999	
200.000–299.999	
300.000–499.999	
500.000–749.999	
750.000–999.999	
1.000.000–1.499.999	
> 1.500.000	
<b>Jumlah/Total</b>	<b>100,00</b>

Catatan/Note: ...

Sumber/Source: Badan Pusat Statistik, Survei Sosial Ekonomi Nasional (Susenas) Maret/BPS-Statistics Indonesia, National Socioeconomic Survey March



**11**

**PERDAGANGAN  
TRADE**

<https://jayapurakalibrary.go.id>





**PENJELASAN TEKNIS**

1. Pasar merupakan sebuah tempat untuk bertemunya penjual dan pembeli. Pasar juga sering dikaitkan dengan tempat jual beli yang tradisional dengan cara lama. Bahkan, ada orang yang membedakan antara supermarket dengan pasar. Konotasi pasar sebagai tempat konvensional dan tradisional kurang tepat, karena definisi pasar sendiri cukup kuat.
2. Toko atau kedai adalah sebuah tempat tertutup yang di dalamnya terjadi kegiatan perdagangan dengan jenis benda atau barang yang khusus, misalnya toko buku, toko buah, dan sebagainya.
3. Warung adalah tempat menjual makanan, minuman, kelontong, dan sebagainya.

**TECHNICAL NOTES**

1. *The market is a place for sellers and buyers to meet. The market is also often associated with traditional buying and selling places in the old-fashioned way. In fact, there are people who distinguish between supermarkets and markets. The connotation of the market as conventional and traditional places is not quite right, because the market definition itself is quite strong.*
2. *A shop or shop is a closed place in which trading activities occur with special types of objects or goods, for example bookstores, fruit shops, and so on.*
3. *Warung is a place to sell food, drinks, grocery, and so on.*

<https://jayapurakab.bps.go.id>

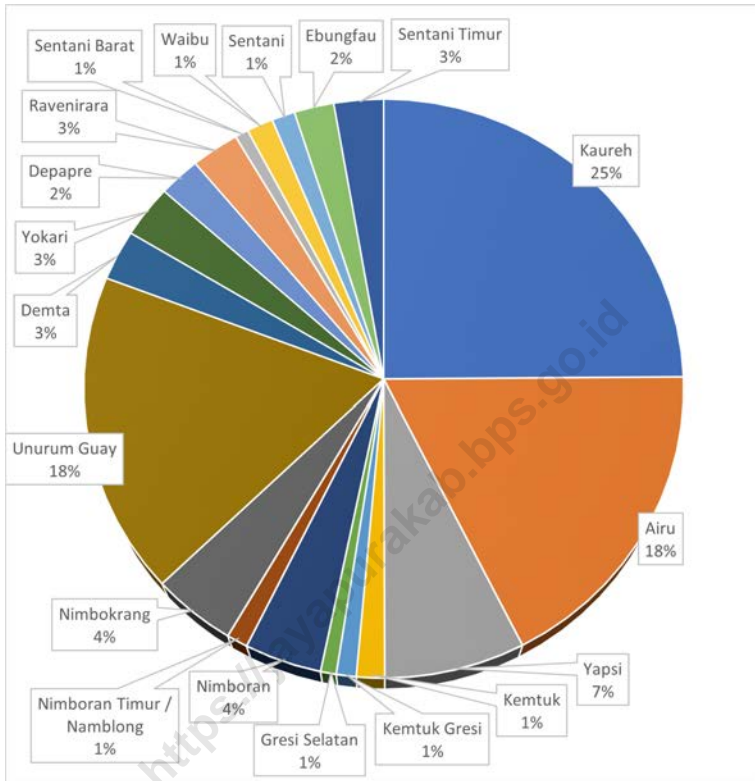
**ULASAN**

Data Belum Tersedia

**DESCRIPTION**

*Data Not Available*

<https://jayapurakab.bps.go.id>



Sumber/Source : ....

**Gambar** 11.1 **Luas Daerah menurut Kecamatan (%), 2022**  
**Figures** 11.1 **Area of District (%), 2022**

<https://jayapurakab.bps.go.id>

**Tabel** 11.1 **Jumlah Sarana Perdagangan Menurut Jenisnya di Kabupaten Jayapura, 2020–2023**  
**Table** 11.1 **Number of Trading Facilities by Type of Facility in Jayapura Regency, 2020–2023**

Jenis Sarana Perdagangan Type of Trading Facilities	2020	2021	2022	2023
(1)	(2)	(3)	(4)	(5)
Pasar/Market	...	...	...	...
Toko/Store	...	...	...	...
Kios	...	...	...	...
Warung	...	...	...	...
<b>Jumlah/Total</b>	...	...	...	...

Catatan/Note: Data Tidak Tersedia/Data Not Available

Sumber/Source: ...

# 12

## **SISTEM NERACA REGIONAL SYSTEM OF REGIONAL ACCOUNTS**

<https://jayapuraka.com/go.id>





**PENJELASAN TEKNIS**

1. Penghitungan statistik neraca nasional yang digunakan di sini mengikuti buku petunjuk yang diterbitkan oleh Perserikatan Bangsa Bangsa yang dikenal sebagai "Sistem Neraca Nasional". Namun, penerapan statistik neraca nasional tersebut telah disesuaikan dengan kondisi sosial-ekonomi Indonesia.
2. Produk Domestik Regional Bruto (PDRB) pada tingkat regional (provinsi) menggambarkan kemampuan suatu wilayah untuk menciptakan output (nilai tambah) pada suatu waktu tertentu. Untuk menyusun PDRB digunakan 2 pendekatan, yaitu produksi dan penggunaan. Keduanya menyajikan komposisi data nilai tambah yang dirinci menurut sumber kegiatan ekonomi (lapangan usaha) dan menurut komponen penggunaannya. PDRB dari sisi lapangan usaha merupakan penjumlahan seluruh komponen nilai tambah bruto yang mampu diciptakan oleh lapangan usaha atas berbagai aktivitas produksinya. Sedangkan dari sisi penggunaan menjelaskan tentang penggunaan dari nilai tambah tersebut.
3. PDRB menurut lapangan usaha dirinci menurut total nilai tambah dari seluruh lapangan usaha yang mencakup kategori Pertanian,

**TECHNICAL NOTES**

1. *The measurement of Statistics NationalAccounts used here follows the manual published by the United Nations, known an the "National Accounts System". However, the imple mentation of the statistics national accounts have been adapted to the socioeconomic conditions of Indonesia.*
2. *Gross Regional Domestic Product (GRDP) at the regional (provincial) describes the ability of a region to develop output (value added at a certain time. To measuring GRDP can be done by applying in two approaches, namely the production approach and expenditure approach. Both of them present composition of the value added by economic activity (by industry) and the components of expenditure. GRDP by industry is the sum of all components of gross value added that to be develop by the various activities. In terms, in the expenditure approach describes how to use the value added.*
3. *GRDP by industry is detailed according to the total value added of the whole economics activity covering Agriculture, Forestry, and Fisheries; Mining and Quarrying; manufacturing Industry; Electricity and Gas; Water Supply, garbage Management, Waste and Recycling; construction; Wholesale and Retail Trade, Cars and Motorcycles repair; Transportation and Warehousing;*

- Kehutanan, dan Perikanan; Pertambangan dan Penggalian; Industri Pengolahan; Pengadaan Listrik dan Gas; Pengadaan Air, Pengelolaan Sampah, Limbah dan Daur Ulang; Konstruksi; Perdagangan Besar dan Eceran, Reparasi Mobil dan Sepeda Motor; Transportasi dan Pergudangan; Penyediaan Akomodasi dan Makan Minum; Informasi dan Komunikasi; Jasa Keuangan dan Asuransi; Real Estat; Jasa Perusahaan; Administrasi Pemerintahan, Pertahanan dan Jaminan Sosial Wajib; Jasa Pendidikan; Jasa Kesehatan dan Kegiatan Sosial; dan Jasa lainnya
4. Produk Domestik Regional Bruto maupun agregat turunannya disajikan dalam 2 (dua) versi penilaian, yaitu atas dasar “harga berlaku” dan atas dasar “harga konstan”. Disebut sebagai harga berlaku karena seluruh agregat dinilai dengan menggunakan harga pada tahun berjalan, sedangkan harga konstan penilaiannya didasarkan kepada harga satu tahun dasar tertentu. Dalam publikasi di sini digunakan harga tahun 2010 sebagai dasar penilaian.
  5. Laju pertumbuhan Produk Domestik Regional Bruto diperoleh dari perhitungan PDRB atas dasar harga konstan.
- Accommodation and food and beverage; Information and Communication; Financial Services and Insurance; Real Estate; Business Services; Government Administration, Defence and Social assurance; Education Services; Health Services and Social activity; and other services.*
4. *Gross Regional Domestic Product and the aggregate derivatives can be presented in two (2) concept i.e., the current prices and constant prices. The current prices be expressed whole aggregate assessed using the price in the current year, while the constant prices valuation is based on the price of a certain base year. In this publication used prices in 2010 as a basis for valuation*
  5. *The rate of Economic growth is calculated using the constant prices of GRDP.*

**ULASAN**

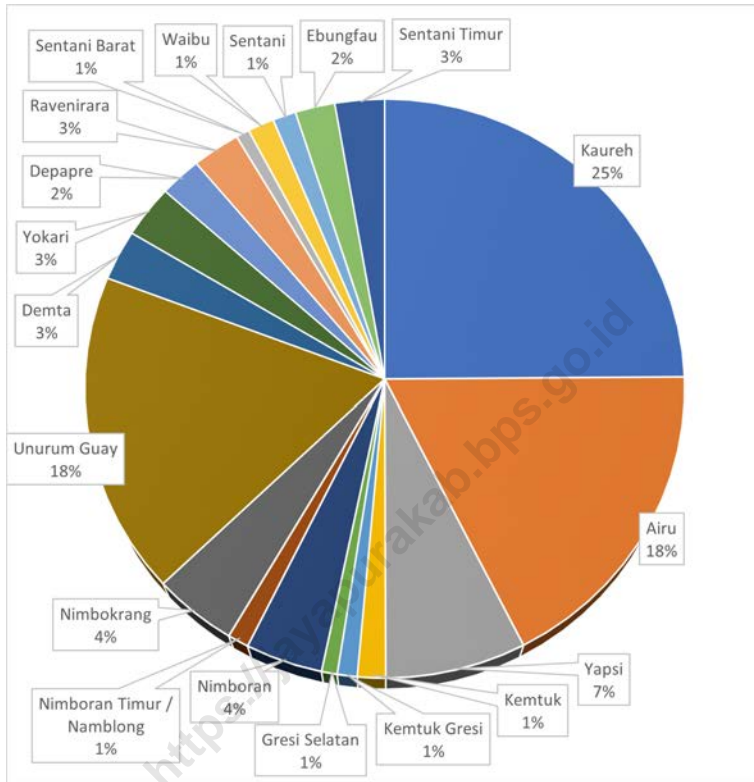
Produk Domestik Regional Bruto (PDRB) adalah salah satu indikator pembangunan di bidang ekonomi dari suatu wilayah. Total dari nilai tambah yang dihasilkan dari aktivitas sektor ekonomi yang terangkum dalam PDRB. Nilai PDRB Kabupaten Jayapura tahun 2023 atas dasar harga berlaku sebesar 19.121,57 miliar rupiah atau meningkat 4,61 persen dari tahun sebelumnya. Untuk PDRB atas dasar harga konstan 2010, nilai PDRB tahun 2023 adalah 10.838,58 miliar rupiah atau meningkat 2,40 persen dari tahun sebelumnya.

Sektor pertanian sebagai kontributor tertinggi terhadap PDRB Kabupaten Jayapura tahun 2023 dengan memberikan kontribusi sebesar 18,35 persen dengan laju pertumbuhan positif sebesar 1,74 persen dan tertinggi kedua adalah sektor konstruksi dengan kontribusi 15,92 persen dengan laju pertumbuhan negatif sebesar 0,98 persen.

**DESCRIPTION**

*Gross Regional Domestic Product (GRDP) is one of the indicators of development in the economic field of a region. It represents the total value added generated by economic activities in the region. The GRDP of Jayapura Regency in 2023, based on current prices, was 19,121.57 billion rupiahs, an increase of 4.61 percent from the previous year. The GRDP based on constant 2010 prices was 10,838.58 billion rupiahs, an increase of 2.40 percent from the previous year.*

*The agricultural sector was the highest contributor to the GRDP of Jayapura Regency in 2023, accounting for 18.35 percent with a positive growth rate of 1.74 percent. The second highest contributor was the construction sector, contributing 15.92 percent with a negative growth rate of 0.98 percent.*



Sumber/Source : ....

**Gambar** 12.1 **Luas Daerah menurut Kecamatan (%), 2022**  
**Figures** 12.1 **Area of District (%), 2022**

<https://jayapurakab.bps.go.id>

**Tabel** 12.1. **Produk Domestik Regional Bruto Atas Dasar Harga Berlaku Menurut Lapangan Usaha di Kabupaten Jayapura (miliar rupiah), 2019–2023**  
**Gross Regional Domestic Product at Current Market Prices by Industry in Jayapura Regency (billion rupiahs), 2019–2023**

Lapangan Usaha/Industry	2019	2020	2021	2022*	2023**
(1)	(2)	(3)	(4)	(5)	(6)
A Pertanian, Kehutanan, dan Perikanan/ <i>Agriculture, Forestry, and Fishing</i>	3.060,25	3.098,27	3.245,90	3.376,64	3.508,38
B Pertambangan dan Penggalian/ <i>Mining and Quarrying</i>	203,72	214,06	224,35	231,14	237,97
C Industri Pengolahan/ <i>Manufacturing</i>	690,14	720,12	746,86	769,69	775,59
D Pengadaan Listrik dan Gas/ <i>Electricity and Gas</i>	5,76	5,74	5,95	6,21	6,49
E Pengadaan Air; Pengelolaan Sampah, Limbah, dan Daur Ulang/ <i>Water Supply; Sewerage, Waste Management, and Remediation Activities</i>	20,98	20,46	21,62	22,84	25,33
F Konstruksi/ <i>Construction</i>	2.461,40	2.716,87	2.892,31	3.031,34	3.044,41
G Perdagangan Besar dan Eceran; Reparasi Mobil dan Sepeda Motor/ <i>Wholesale and Retail Trade; Repair of Motor Vehicles and Motorcycles</i>	1.922,47	2.158,48	2.335,84	2.632,23	2.733,73
H Transportasi dan Pergudangan/ <i>Transportation and Storage</i>	3.591,67	2.026,91	2.201,56	2.539,02	2.792,91
I Penyediaan Akomodasi dan Makan Minum/ <i>Accommodation and Food Service Activities</i>	238,25	191,59	202,42	207,13	215,96
J Informasi dan Komunikasi/ <i>Information and Communication</i>	827,50	1.045,51	1.194,01	1.306,68	1.445,76

Lanjutan Tabel/*Continued Table* 12.1

<b>Lapangan Usaha/Industry</b>	<b>2019</b>	<b>2020</b>	<b>2021</b>	<b>2022*</b>	<b>2023**</b>
(1)	(2)	(3)	(4)	(5)	(6)
K Jasa Keuangan dan Asuransi/ <i>Financial and Insurance Activities</i>	213,25	226,39	238,58	260,32	284,95
L Real Estat/ <i>Real Estate Activities</i>	718,95	796,75	927,56	945,59	1.026,29
M,N Jasa Perusahaan/ <i>Business Activities</i>	317,75	344,44	390,31	417,44	452,10
O Administrasi Pemerintahan, Pertahanan, dan Jaminan Sosial Wajib/ <i>Public Administration and Defence; Compulsory Social Security</i>	1.379,61	1.578,33	1.521,36	1.594,04	1.597,57
P Jasa Pendidikan/ <i>Education</i>	272,03	301,27	305,63	329,71	353,70
Q Jasa Kesehatan dan Kegiatan Sosial/ <i>Human Health and Social Work Activities</i>	235,30	286,28	317,23	324,57	331,63
R,S,T,U Jasa Lainnya/ <i>Other Services Activities</i>	222,27	243,27	273,33	283,99	288,81
<b>Produk Domestik Regional Bruto/<i>Gross Regional Domestic Product</i></b>	<b>16.381,31</b>	<b>15.974,73</b>	<b>17.044,82</b>	<b>18.278,58</b>	<b>19.121,57</b>

Catatan/Note: \*Angka Sementara

\*\*Angka Sangat Sementara

Sumber/Source: Badan Pusat Statistik, berbagai sensus, survei dan sumber lain/BPS-Statistics Indonesia, various census, survey, and

**Tabel**  
**Table** 12.2

**Produk Domestik Regional Bruto Atas Dasar Harga Konstan 2010 Menurut Lapangan Usaha di Kabupaten Jayapura (miliar rupiah), 2019–2023**  
**Gross Regional Domestic Product at 2010 Constant Market Prices by Industry in Jayapura Regency (billion rupiahs), 2019–2023**

Lapangan Usaha/Industry		2019	2020	2021	2022*	2023**
(1)		(2)	(3)	(4)	(5)	(6)
A	Pertanian, Kehutanan, dan Perikanan/ <i>Agriculture, Forestry, and Fishing</i>	2.021,50	2.019,97	2.031,55	2.095,08	2.131,44
B	Pertambangan dan Penggalian/ <i>Mining and Quarrying</i>	188,32	194,95	201,72	204,45	205,08
C	Industri Pengolahan/ <i>Manufacturing</i>	450,22	457,07	463,07	461,62	461,00
D	Pengadaan Listrik dan Gas/ <i>Electricity and Gas</i>	3,57	3,64	3,72	3,88	4,00
E	Pengadaan Air; Pengelolaan Sampah, Limbah, dan Daur Ulang/ <i>Water Supply; Sewerage, Waste Management, and Remediation Activities</i>	16,34	16,02	16,50	17,19	18,05
F	Konstruksi/ <i>Construction</i>	1.462,97	1.514,08	1.610,24	1.650,69	1.634,51
G	Perdagangan Besar dan Eceran; Reparasi Mobil dan Sepeda Motor/ <i>Wholesale and Retail Trade; Repair of Motor Vehicles and Motorcycles</i>	1.275,34	1.338,24	1.404,30	1.533,04	1.556,86
H	Transportasi dan Pergudangan/ <i>Transportation and Storage</i>	1.640,62	1.028,47	1.094,01	1.201,86	1.274,26
I	Penyediaan Akomodasi dan Makan Minum/ <i>Accommodation and Food Service Activities</i>	140,19	107,68	112,83	114,92	116,19
J	Informasi dan Komunikasi/ <i>Information and Communication</i>	565,75	694,03	711,55	764,22	831,70



Lanjutan Tabel/*Continued Table 12.2*

<b>Lapangan Usaha/Industry</b>		<b>2019</b>	<b>2020</b>	<b>2021</b>	<b>2022*</b>	<b>2023**</b>
(1)		(2)	(3)	(4)	(5)	(6)
K	Jasa Keuangan dan Asuransi/ <i>Financial and Insurance Activities</i>	138,18	142,33	147,72	150,67	159,74
L	Real Estat/ <i>Real Estate Activities</i>	456,89	484,04	532,17	541,52	560,98
M,N	Jasa Perusahaan/ <i>Business Activities</i>	222,92	222,86	242,00	250,99	265,17
O	Administrasi Pemerintahan, Pertahanan, dan Jaminan Sosial Wajib/ <i>Public Administration and Defence; Compulsory Social Security</i>	853,86	932,99	922,80	964,45	966,00
P	Jasa Pendidikan/ <i>Education</i>	217,30	227,93	236,97	245,38	262,54
Q	Jasa Kesehatan dan Kegiatan Sosial/ <i>Human Health and Social Work Activities</i>	155,71	176,24	190,93	192,97	196,46
R,S,T,U	Jasa Lainnya/ <i>Other Services Activities</i>	169,16	169,12	183,44	191,61	194,60
<b>Produk Domestik Regional Bruto/Gross Regional Domestic Product</b>		<b>9.978,84</b>	<b>9.729,66</b>	<b>10.105,53</b>	<b>10.584,55</b>	<b>10.838,58</b>

Catatan/Note: \*Angka Sementara

\*\*Angka Sangat Sementara

Sumber/Source: Badan Pusat Statistik, berbagai sensus, survei dan sumber lain/BPS-Statistics Indonesia, various census, survey, and

**Tabel**  
**Table** 12.3

**Distribusi Persentase Produk Domestik Regional Bruto Atas Dasar Harga Berlaku Menurut Lapangan Usaha di Kabupaten Jayapura, 2019–2023**  
**Percentage Distribution of Gross Regional Domestic Product at Current Market Prices by Industry in Jayapura Regency, 2019–2023**

Lapangan Usaha/ <i>Industry</i>	2019	2020	2021	2022*	2023**
(1)	(2)	(3)	(4)	(5)	(6)
A Pertanian, Kehutanan, dan Perikanan/ <i>Agriculture, Forestry, and Fishing</i>	18,68	19,39	19,04	18,47	18,35
B Pertambangan dan Penggalian/ <i>Mining and Quarrying</i>	1,24	1,34	1,32	1,26	1,24
C Industri Pengolahan/ <i>Manufacturing</i>	4,21	4,51	4,38	4,21	4,06
D Pengadaan Listrik dan Gas/ <i>Electricity and Gas</i>	0,04	0,04	0,03	0,03	0,03
E Pengadaan Air; Pengelolaan Sampah, Limbah, dan Daur Ulang/ <i>Water Supply; Sewerage, Waste Management, and Remediation Activities</i>	0,13	0,13	0,13	0,12	0,13
F Konstruksi/ <i>Construction</i>	15,03	17,01	16,97	16,58	15,92
G Perdagangan Besar dan Eceran; Reparasi Mobil dan Sepeda Motor/ <i>Wholesale and Retail Trade; Repair of Motor Vehicles and Motorcycles</i>	11,74	13,51	13,70	14,40	14,30
H Transportasi dan Pergudangan/ <i>Transportation and Storage</i>	21,93	12,69	12,92	13,89	14,61
I Penyediaan Akomodasi dan Makan Minum/ <i>Accommodation and Food Service Activities</i>	1,45	1,20	1,19	1,13	1,13
J Informasi dan Komunikasi/ <i>Information and Communication</i>	5,05	6,54	7,01	7,15	7,56
K Jasa Keuangan dan Asuransi/ <i>Financial and Insurance Activities</i>	1,30	1,42	1,40	1,42	1,49

Lanjutan Tabel/*Continued Table* 12.3

Lapangan Usaha/ <i>Industry</i>		2019	2020	2021	2022*	2023**
(1)		(2)	(3)	(4)	(5)	(6)
L	Real Estat/ <i>Real Estate Activities</i>	4,39	4,99	5,44	5,17	5,37
M,N	Jasa Perusahaan/ <i>Business Activities</i>	1,94	2,16	2,29	2,28	2,36
O	Administrasi Pemerintahan, Pertahanan, dan Jaminan Sosial Wajib/ <i>Public Administration and Defence; Compulsory Social Security</i>	8,42	9,88	8,93	8,72	8,35
P	Jasa Pendidikan/ <i>Education</i>	1,66	1,89	1,79	1,80	1,85
Q	Jasa Kesehatan dan Kegiatan Sosial/ <i>Human Health and Social Work Activities</i>	1,44	1,79	1,86	1,78	1,73
R,S,T,U	Jasa Lainnya/ <i>Other Services Activities</i>	1,36	1,52	1,60	1,55	1,51
<b>Produk Domestik Regional Bruto/<i>Gross Regional Domestic Product</i></b>		<b>100,00</b>	<b>100,00</b>	<b>100,00</b>	<b>100,00</b>	<b>100,00</b>

Catatan/*Note*: \*Angka Sementara

\*\*Angka Sangat Sementara

Sumber/*Source*: Badan Pusat Statistik, berbagai sensus, survei dan sumber lain/*BPS-Statistics Indonesia, various census, survey, and*

**Tabel**  
**Table** 12.4

**Laju Pertumbuhan Produk Domestik Regional Bruto Atas Dasar Harga Konstan 2010 Menurut Lapangan Usaha di Kabupaten Jayapura (persen), 2019–2023**  
**Growth Rate of Gross Regional Domestic Product at 2010 Constant Market Prices by Industry in Jayapura Regency (percent), 2019–2023**

Lapangan Usaha/ <i>Industry</i>	2019	2020	2021	2022*	2023**
(1)	(2)	(3)	(4)	(5)	(6)
A Pertanian, Kehutanan, dan Perikanan/ <i>Agriculture, Forestry, and Fishing</i>	1,04	-0,08	0,57	3,13	1,74
B Pertambangan dan Penggalian/ <i>Mining and Quarrying</i>	2,64	3,52	2,94	1,35	0,31
C Industri Pengolahan/ <i>Manufacturing</i>	0,93	1,52	1,31	-0,31	-0,13
D Pengadaan Listrik dan Gas/ <i>Electricity and Gas</i>	5,29	1,92	2,35	4,21	3,04
E Pengadaan Air; Pengelolaan Sampah, Limbah, dan Daur Ulang/ <i>Water Supply; Sewerage, Waste Management, and Remediation Activities</i>	0,51	-2,00	3,00	4,22	4,97
F Konstruksi/ <i>Construction</i>	11,50	3,49	6,35	2,51	-0,98
G Perdagangan Besar dan Eceran; Reparasi Mobil dan Sepeda Motor/ <i>Wholesale and Retail Trade; Repair of Motor Vehicles and Motorcycles</i>	9,86	4,93	4,94	9,17	1,55
H Transportasi dan Pergudangan/ <i>Transportation and Storage</i>	9,22	-37,31	6,37	9,86	6,02
I Penyediaan Akomodasi dan Makan Minum/ <i>Accommodation and Food Service Activities</i>	8,81	-23,19	4,78	1,86	1,10
J Informasi dan Komunikasi/ <i>Information and Communication</i>	9,23	22,67	2,52	7,40	8,83
K Jasa Keuangan dan Asuransi/ <i>Financial and Insurance Activities</i>	8,02	3,00	3,79	2,00	6,02

Lanjutan Tabel/*Continued Table 12.4*

Lapangan Usaha/ <i>Industry</i>		2019	2020	2021	2022*	2023**
(1)		(2)	(3)	(4)	(5)	(6)
L	Real Estat/ <i>Real Estate Activities</i>	6,94	5,94	9,94	1,76	3,59
M,N	Jasa Perusahaan/ <i>Business Activities</i>	7,94	-0,03	8,59	3,71	5,65
O	Administrasi Pemerintahan, Pertahanan, dan Jaminan Sosial Wajib/ <i>Public Administration and Defence; Compulsory Social Security</i>	9,42	9,27	-1,09	4,51	0,16
P	Jasa Pendidikan/ <i>Education</i>	8,56	4,89	3,97	3,55	6,99
Q	Jasa Kesehatan dan Kegiatan Sosial/ <i>Human Health and Social Work Activities</i>	8,63	13,18	8,33	1,07	1,81
R,S,T,U	Jasa Lainnya/ <i>Other Services Activities</i>	9,13	-0,03	8,47	4,45	1,56
<b>Produk Domestik Regional Bruto/<i>Gross Regional Domestic Product</i></b>		<b>7,16</b>	<b>-2,50</b>	<b>3,85</b>	<b>4,74</b>	<b>2,40</b>

Catatan/*Note*: \*Angka Sementara

\*\*Angka Sangat Sementara

Sumber/*Source*: Badan Pusat Statistik, berbagai sensus, survei dan sumber lain/*BPS-Statistics Indonesia, various census, survey, and*

**Tabel**  
**Table** 12.5

**Produk Domestik Regional Bruto Atas Dasar Harga Berlaku Menurut Jenis Pengeluaran di Kabupaten Jayapura (miliar rupiah), 2019–2023**  
**Gross Regional Domestic Product at Current Market Prices by Type of Expenditure in Jayapura Regency (billion rupiahs), 2019–2023**

<b>Jenis Pengeluaran</b> <b>Type of Expenditure</b>	<b>2019</b>	<b>2020</b>	<b>2021</b>	<b>2022*</b>	<b>2023**</b>
(1)	(2)	(3)	(4)	(5)	(6)
Pengeluaran Konsumsi Rumah Tangga <i>Household Consumption Expenditure</i>	7.845,56	7.581,04	7.955,09	8.913,20	9.508,05
Pengeluaran Konsumsi LNPR <i>NPISH Consumption Expenditure</i>	135,89	151,85	158,85	170,83	187,56
Pengeluaran Konsumsi Pemerintah <i>Government Consumption Expenditure</i>	2.891,95	3.161,18	3.179,59	3.436,02	3.618,58
Pembentukan Modal Tetap Bruto <i>Gross Fixed Capital Formation</i>	4.147,99	4.345,28	4.831,16	5.235,90	5.568,80
Perubahan Inventori <i>Changes in Inventories</i>	<b>9,53</b>	<b>-39,72</b>	<b>14,54</b>	<b>-64,22</b>	<b>413,57</b>
Net Ekspor Barang dan Jasa <i>Net Exports of Goods and Services</i>	<b>8.688,45</b>	<b>6.881,11</b>	<b>7.892,37</b>	<b>586,86</b>	<b>-174,99</b>
<b>Produk Domestik Regional Bruto</b> <b>Gross Regional Domestic Product</b>	<b>16.381,35</b>	<b>15.974,73</b>	<b>17.024,61</b>	<b>18.278,58</b>	<b>19.121,57</b>

Catatan/Note: \*Angka Sementara

\*\*Angka Sangat Sementara

Sumber/Source: Badan Pusat Statistik, berbagai sensus, survei dan sumber lain/BPS-Statistics Indonesia, various census, survey, and

**Tabel**  
**Table** 12.6

**Produk Domestik Regional Bruto Atas Dasar Harga Konstan 2010 Menurut Jenis Pengeluaran di Kabupaten Jayapura (miliar rupiah), 2019–2023**  
**Gross Regional Domestic Product at 2010 Constant Market Prices by Type of Expenditure in Jayapura Regency (billion rupiahs), 2019–2023**

Jenis Pengeluaran Type of Expenditure	2019	2020	2021	2022*	2023**
(1)	(2)	(3)	(4)	(5)	(6)
Pengeluaran Konsumsi Rumah Tangga <i>Household Consumption Expenditure</i>	4.636,07	4.337,56	4.505,62	4.866,86	5.085,28
Pengeluaran Konsumsi LNPR <i>NPISH Consumption Expenditure</i>	75,31	82,45	84,45	89,62	94,98
Pengeluaran Konsumsi Pemerintah <i>Government Consumption Expenditure</i>	1.722,44	1.795,64	1.805,78	1.905,13	1.932,21
Pembentukan Modal Tetap Bruto <i>Gross Fixed Capital Formation</i>	2.289,40	2.378,78	2.590,65	2.665,94	2.714,15
Perubahan Inventori <i>Changes in Inventories</i>	<b>2,30</b>	<b>-15,73</b>	<b>4,69</b>	<b>-25,72</b>	<b>144,82</b>
Net Ekspor Barang dan Jasa <i>Net Exports of Goods and Services</i>	<b>1.253,32</b>	<b>1.151,94</b>	<b>1.114,33</b>	<b>1.082,71</b>	<b>867,13</b>
<b>Produk Domestik Regional Bruto</b> <b>Gross Regional Domestic Product</b>	<b>9,978,84</b>	<b>9.730,66</b>	<b>10.105,53</b>	<b>10.584,55</b>	<b>10.838,57</b>

Catatan/Note: \*Angka Sementara

\*\*Angka Sangat Sementara

Sumber/Source: Badan Pusat Statistik, berbagai sensus, survei dan sumber lain/BPS-Statistics Indonesia, various census, survey, and





13

**PERBANDINGAN ANTAR KABUPATEN/KOTA  
REGENCY/MUNICIPAL COMPARISON**

<https://jayapurakalibrary.go.id>



**PENJELASAN TEKNIS**

1. Penduduk Indonesia adalah semua orang yang berdomisili di wilayah teritorial Indonesia selama 6 bulan atau lebih dan atau mereka yang berdomisili kurang dari 6 bulan tetapi bertujuan menetap.
2. Laju pertumbuhan penduduk adalah angka yang menunjukkan persentase penambahan penduduk dalam jangka waktu tertentu.
3. Penduduk miskin adalah penduduk yang memiliki rata-rata pengeluaran per kapita per bulan di bawah Garis Kemiskinan.
4. Indeks Pembangunan Manusia (IPM) menjelaskan bagaimana penduduk dapat mengakses hasil pembangunan dalam memperoleh pendapatan, kesehatan, pendidikan dan sebagainya. IPM diperkenalkan oleh UNDP pada tahun 1990 dan dipublikasikan secara berkala dalam laporan tahunan Human Development Report (HDR). IPM dibentuk oleh 3 (tiga) dimensi dasar: Umur panjang dan hidup sehat; pengetahuan; dan standar hidup layak.

**TECHNICAL NOTES**

1. *The population of Indonesia are all residents of the entire territory of Indonesia who have stayed for six months or longer, and those who intended to stay more than six months even though their length of stay is less than six months.*
2. *The growth rate of population is the number that show percentage of population growth within a specified period.*
3. *A person whose expenditure per capita per month is below the poverty line is considered to be poor.*
4. *The Human Development Index (HDI) explains how people can access development results in obtaining income, health, education and so forth. HDI was introduced by United Nations Development Programme (UNDP) in 1990 and published periodically in the annual report of the Human Development Report. HDI was formed by three basic dimensions: a long and healthy life; knowledge; and a decent standard of living.*

<https://jayapurakab.bps.go.id>

**ULASAN**

Penduduk Papua selama lima tahun terakhir mengalami peningkatan. Kota Jayapura merupakan wilayah yang memiliki jumlah penduduk 2023 terbanyak sebesar 417.611 jiwa. Sedangkan Kabupaten Supiori merupakan kabupaten yang memiliki jumlah penduduk terkecil sebesar 23.630 jiwa. Kabupaten Jayapura memiliki 174.150 jiwa penduduk.

Indeks Pembangunan Manusia (IPM) di Provinsi Papua selama empat tahun terakhir mengalami peningkatan. Pada tahun 2023, Kota Jayapura memiliki IPM tertinggi sebesar 81,14. Sedangkan Kabupaten Mamberamo Raya memiliki IPM dengan nilai terendah, sebesar 54,08. Kabupaten Jayapura memiliki IPM sebesar 73,50.

**DESCRIPTION**

*These last five years the population in Papua Province is increased. Jayapura Municipality is a region with the biggest number of population in 2023 with 417.611 people. Where as Supiori Regency is a region with least number of population in Papua Province with 23.630 people. Jayapura Regency has 174.150 population.*

*Human Development Index (HDI) in Papua Province for four last year is relatively increasing. In 2023, Jayapura Municipality is a region that had highest HDI in Papua Province with 81,14 points. Where as Mamberamo Raya Regency had fewest HDI level with 54,08 points. Jayapura regency has HDI level with 73,50 points.*

**Gambar** 13.1 **Luas Daerah menurut Kecamatan (%), 2022**  
**Figures** *Area of District (%), 2022*



Sumber/Source :

**Gambar** 13.2 ...  
**Figures** ...



Sumber/Source : ....

**Tabel** 13.1 **Jumlah Penduduk Menurut Kabupaten/Kota di Provinsi Papua (ribu), 2020–2024**  
**Table** 13.1 **Population by Regency/Municipality in Papua Province (thousand), 2020–2024**

Kabupaten/Kota Regency/Municipality	2020 <sup>1</sup>	2021 <sup>2</sup>	2022 <sup>2</sup>	2023 <sup>2</sup>	2024 <sup>2</sup>
(1)	(2)	(3)	(4)	(5)	(6)
Jayapura	134.180	166.171	168.476	171.331	174.150
Kepulauan Yapen	101.204	112.676	114.210	116.107	117.978
Biak Numfor	155.504	134.650	135.231	135.796	136.300
Sarmi	41.505	41.515	41.849	42.233	42.601
Keerom	57.903	61.623	62.157	62.777	63.374
Waropen	32.100	33.943	34.414	34.997	35.573
Supiori	21.188	22.547	22.860	23.247	23.630
Mamperamo Raya	24.773	36.483	36.989	37.616	38.235
Kota Jayapura	303.760	398.478	404.004	410.852	417.611
<b>Papua</b>	<b>3.435.430</b>	<b>4.303.707</b>	<b>4.355.445</b>	<b>4.418.581</b>	<b>4.480.555</b>

Catatan/Note: Data jumlah termasuk Provinsi Papua Selatan, Papua Tengah, dan Papua Pegunungan/*The data included in Papua Selatan Province, Papua Tengah Province, and Papua Pegunungan Province*

Sumber/Source: <sup>1</sup> Badan Pusat Statistik, Sensus Penduduk (SP) 2020 (September)/*BPS-Statistics Indonesia, 2020 Population Census (September)*

<sup>2</sup> Badan Pusat Statistik, Proyeksi Penduduk Indonesia 2020–2050 Hasil Sensus Penduduk 2020 (Pertengahan tahun/



**Tabel**  
**Table** 13.2

**Laju Pertumbuhan Produk Domestik Regional Bruto Atas Dasar Harga Konstan 2010 Menurut Kabupaten/Kota di Provinsi Papua (persen), 2020–2023**  
**Rate of Growth of Gross Regional Domestic Products at 2010 Constant Market Prices by Regency/Municipality in Papua Province (percent), 2020–2023**

Kabupaten/Kota Regency/Municipality	2020	2021	2022*	2023**
(1)	(2)	(3)	(4)	(5)
Jayapura	7,69	1,85	3,74	2,40
Kepulauan Yapen	4,73	1,82	3,96	2,53
Biak Numfor	2,18	0,58	4,98	3,22
Sarmi	5,93	1,07	2,15	3,60
Keerom	3,92	1,16	2,88	2,04
Waropen	5,43	1,85	4,72	-0,97
Supiori	4,34	1,86	2,94	1,90
Mamperamo Raya	5,88	1,85	3,10	2,99
Kota Jayapura	5,13	1,85	3,87	4,53

Catatan/Note: ...

Sumber/Source: Badan Pusat Statistik dan sumber lain/BPS-Statistics Indonesia and other sources

**Tabel 13.3** Jumlah Penduduk Miskin Menurut Kabupaten/Kota di Provinsi Papua (ribu), 2019–2023  
**Number of Poor Population by Regency/Municipality in Papua Province (thousand), 2019–2023**

Kabupaten/Kota Regency/Municipality	2019	2020	2021	2022	2023
(1)	(2)	(3)	(4)	(5)	(6)
Jayapura	17,19	16,61	15,56	15,43	14,91
Kepulauan Yapen	27,19	27,04	25,67	26,01	26,03
Biak Numfor	38,60	38,02	36,38	36,80	35,70
Sarmi	5,80	5,70	5,56	5,60	5,45
Keerom	9,55	9,42	9,30	9,27	9,32
Waropen	9,68	9,44	9,69	10,02	9,86
Supiori	7,97	7,78	7,83	7,94	7,94
Mamperamo Raya	6,96	6,98	7,04	7,68	7,56
Kota Jayapura	34,42	33,80	34,79	34,36	32,79
<b>Papua</b>	<b>926,36</b>	<b>911,37</b>	<b>920,44</b>	<b>922,12</b>	<b>915,15</b>

Catatan/Note: Data jumlah termasuk Provinsi Papua Selatan, Papua Tengah, dan Papua Pegunungan/The data included in Papua Selatan Province, Papua Tengah Province, and Papua Pegunungan Province

Sumber/Source: Badan Pusat Statistik, Survei Sosial Ekonomi Nasional/BPS-Statistics Indonesia, National Socioeconomic Survey

**Tabel**  
**Table** 13.4**Indeks Pembangunan Manusia Menurut Kabupaten/Kota  
di Provinsi Papua, 2020–2023**  
*Human Development Index by Regency/Municipality in  
Papua Province, 2020–2023*

Kabupaten/Kota Regency/Municipality	2020	2021	2022	2023
(1)	(2)	(3)	(4)	(5)
Jayapura	71,69	72,03	72,67	73,50
Kepulauan Yapen	67,66	67,72	68,41	69,11
Biak Numfor	72,19	72,33	72,85	73,46
Sarmi	63,63	63,94	64,86	65,80
Keerom	66,59	66,40	66,49	67,24
Waropen	64,94	65,10	65,67	66,46
Supiori	62,30	62,72	63,65	64,61
54,0Mamperamo Raya	51,78	52,18	53,10	54,08
Kota Jayapura	79,94	80,11	80,61	81,14
<b>Papua</b>	<b>60,44</b>	<b>60,62</b>	<b>61,39</b>	<b>62,25</b>

Catatan/Note: Data jumlah termasuk Provinsi Papua Selatan, Papua Tengah, dan Papua Pegunungan/The data included in Papua Selatan Province, Papua Tengah Province, and Papua Pegunungan Province

Sumber/Source: Badan Pusat Statistik, Seri Berita Resmi Statistik Indeks Pembangunan Manusia/BPS-Statistics Indonesia, Series of Press Releases of Human Development Index



**DAFTAR PUSTAKA**  
**REFERENCES**

- Kuntaro, M.Ninik. 2007. *Cermat dalam Berbahasa dan Teliti dalam Berpikir*. Jakarta: Mitra Wacana Media.
- Abdullah T. & A. Rauf. 2011. *Karakteristik Populasi dan Serangan Penggerek Jagung Asia, Ostrinia furnacalis (Lepidoptera: Pyralidae), dan Hubungannya dengan Kehilangan Hasil*. Jurnal Fitomedika 7(3): 175–181.

<https://jayapurakab.bps.go.id>





**BerAKHLAK**

Berorientasi Pelayanan Akuntabel Kompeten  
Harmonis Loyal Adaptif Kolaboratif

**ST 2023**

**SENSUS PERTANIAN**  
**CENSUS OF AGRICULTURE**

**#** bangga  
melayani  
bangsa

**DATA**

**MENCERDASKAN BANGSA**  
**--Enlighten The Nasional--**



**BADAN PUSAT STATISTIK KABUPATEN JAYAPURA**

**Jl. Sentani- Depapre, Komp. Kantor Bupati Gunung Merah Sentani**

**Telp. ( 0967 ) 5191330**