

Kecamatan

LUBUK BEGALUNG DALAM ANGKA

Lubuk Begalung Subdistrict in Figures

2016



**BADAN PUSAT STATISTIK
KOTA PADANG**

BPS-Statistics of Padang Municipality

Kecamatan

LUBUK BEGALUNG DALAM ANGKA

Lubuk Begalung Subdistrict in Figures

2016



<http://padangkota.bps.go.id>

Kecamatan Lubuk Begalung Dalam Angka
Lubuk Begalung Subdistrict in Figures
2016

ISBN: 978-602-0919-51-5

No. Publikasi/Publication Number: 13710.16.04

Katalog/Catalog: 1102001.1371030

Ukuran Buku/Book Size: 14,8 cm x 21 cm

Jumlah Halaman/Number of Pages: xv + 85 halaman /pages

Naskah/Manuscript:

Badan Pusat Statistik Kota Padang

BPS-Statistics of Padang Municipality

Gambar Kover oleh/Cover Designed by:

Badan Pusat Statistik Kota Padang

BPS-Statistics of Padang Municipality

Ilustrasi Kover/Cover Illustration:

Bukit Nobita/*Nobita Hills*

Diterbitkan oleh/Published by:

© BPS Kota Padang/*BPS-Statistics of Padang Municipality*

Dicetak oleh/Printed by:

Dilarang mengumumkan, mendistribusikan, mengomunikasikan, dan/atau meng-
gandakan sebagian atau seluruh isi buku ini untuk tujuan komersial tanpa izin
tertulis dari Badan Pusat Statistik

Prohibited to announce, distribute, communicate, and/or copy part or all of this book
for commercial purpose without permission from BPS-Statistics Indonesia

Kecamatan Lubuk Begalung Dalam Angka
Lubuk Begalung Subdistrict in Figures
2016

Anggota Tim Penyusun/*Drafting Team Members:*

Pengarah/*Director* : Rizal, S.ST

Penulis/*Writer* : Yusuf, S.H

Editor/*Editor* : Armalia Desiyanti, S.ST

Halaman Depan/*Cover* : Armalia Desiyanti, S.ST

Pengolah Data/*Data Processing* : Yusuf, S.H

Desain Infografis/*Infographics Design:* 1. Armalia Desiyanti, S.ST

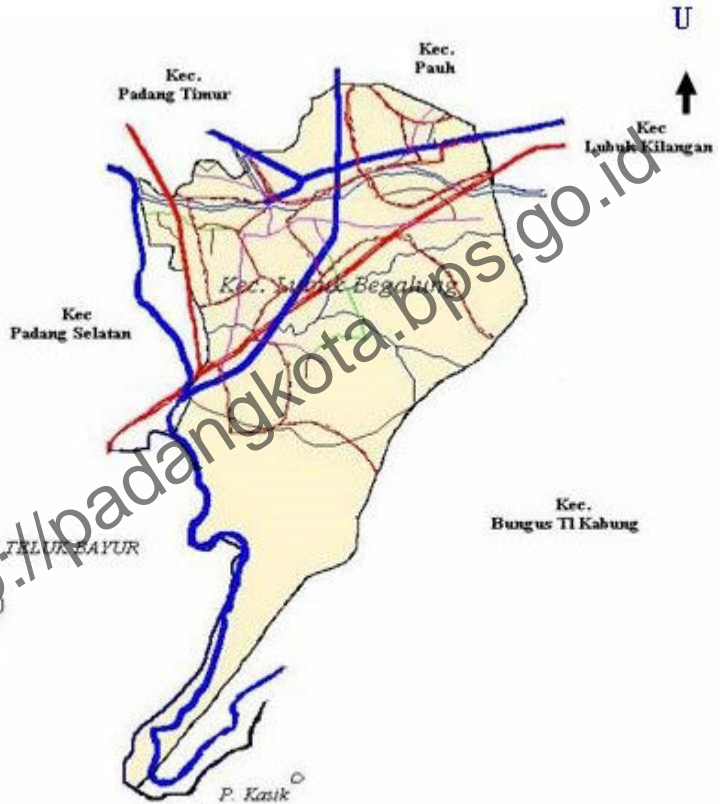
2. Vantri Eka Syuryani, S.ST

3. Rhades Fikar, A.Md

4. Yossi Windria, S.E

<http://padangkota.bps.go.id>

PETA KECAMATAN LUBUK BEGALUNG
MAP OF LUBUK BEGALUNG SUBDISTRICT



KEPALA BPS KOTA PADANG
CHIEF STATISTICIAN OF PADANG MUNICIPALITY



RIZAL, S.ST



KATA PENGANTAR

Proses pembangunan berikut keberhasilannya diawali dari data yang benar dan akurat. Data adalah bagian yang terpenting dalam proses perencanaan pembangunan yang berkelanjutan. Proses pembangunan itu sendiri pada akhirnya akan dievaluasi baik keberhasilan maupun kegagalannya. Karenanya keakuratan data menjadi syarat mutlak bagi suksesnya pembangunan yang sedang dan yang akan dilakukan.

BPS sebagai instansi yang ditunjuk resmi oleh pemerintah dituntut untuk bisa menyajikan semua data yang benar, akurat, dan teruji. Harapan Saya kepada Koordinator Statistik Kecamatan untuk lebih meningkatkan kerjasama yang baik dengan instansi maupun semua pihak sehingga didapatkan data statistik yang cepat, tepat, dan akurat.

Akhirnya, kepada semua pihak yang turut membantu terwujudnya publikasi ini saya ucapkan terimakasih, semoga Buku "Kecamatan Lubuk Begalung Dalam Angka 2016" ini dapat bermanfaat bagi kita semua dan terutama bagi pengguna data.

Padang, Juni 2016
Kepala BPS Kota Padang,

RIZAL, S.ST



PREFACE

The development process start with the existence of data reliability and consistency. Data is the main part of the planning for sustainability development. The development process itself will be evaluated for its success and its failure. Finally data reliability and consistency is an absolute condition for the sustainability development.

BPS is the official institution to provide data with good reliability and consistency. Our expectation for The Coordinator of Statistical Lubuk Begalung Subdistrict is to increase coordination with all of the institution and stakes holder for quick, precise and accurate statistics.

Finally, we hope publication of "Lubuk Begalung Subdistrict In Figures 2016" will give benefit for the process of development.

Padang, June 2016

Chief Statistician of Padang Municipality

RIZAL, S.ST

DAFTAR ISI / CONTENTS

	Halaman
	<i>Page</i>
Kata Pengantar	vi
<i>Preface</i>	vii
Daftar Isi / <i>Contents</i>	viii
Daftar Tabel / <i>List of Table</i>	ix
1 Keadaan Geografis/ <i>Geographics</i>	 1
2 Pemerintahan / <i>Government</i>	 6
3 Penduduk / <i>Population</i>	 16
4 Pendidikan / <i>Education</i>	 29
5 Kesehatan dan Keluarga Berencana / <i>Health and Family Planning</i>	 38
6 Agama / <i>Religion</i>	 48
7 Pertanian / <i>Agriculture</i>	 56
8 Koperasi dan Keuangan / <i>Cooperation and Finance</i>	 66
9 Kriminalitas / <i>Criminality</i>	 68

Daftar Tabel / List of Table

Halaman / Page

1. Keadaan Geografi / *Geographics*

1.1	Letak Geografis / <i>Geographycal Location</i>	2
1.2	Luas Daerah menurut Kelurahan / <i>Size Area by Sub District</i>	3
1.3	Luas Lahan Kering menurut Penggunaan/ <i>Area of Dry Land by Utilizations</i>	4

2. Pemerintahan / *Government*

2.1	Klasifikasi Kelurahan menurut Perkembangan/ <i>Class of Villages by Development rank</i>	6
2.2	Banyaknya LMPK, RW dan RT / <i>Number of LMPK, RW, RT</i>	7
2.3	Banyaknya BS menurut Klasifikasi / <i>Number of BS by Classification</i>	8
2.4	Nama-nama Lurah dan Jumlah Pegawai / <i>Names of Lurah and Servant</i>	9
2.5	Jumlah Pegawai Kecamatan menurut Golongan/ <i>Number of Civil Servant by Rank</i>	10
2.6	Jumlah Pegawai Kecamatan menurut Pendidikan / <i>Number of Civil Servant by Rank</i>	11
2.7	Jumlah Pegawai Kelurahan menurut Golongan / <i>Number of Civil Servant of Villages by Rank</i>	12
2.8	Jumlah Pegawai Kelurahan menurut Pendidikan <i>Number of Civil Servant of Villages by Education</i>	13

3. Penduduk / Population		
3.1	Jumlah RT, Penduduk, & Rata-rata ART / <i>Number of Huosehold, Population & Average</i>	15
3.2	Luas Daerah, Penduduk dan Kepadatan / <i>Area, Population, and Density</i>	16
3.3	Penduduk menurut Kelurahan & Jenis Kelamin / <i>Population by Villages & Sex</i>	17
3.4	Penduduk menurut Kelompok umur & Jenis Kelamin / <i>Population by Age Group & Sex</i>	18
3.5	Jumlah Penduduk menurut Kelurahan dan Tahun / <i>Number of Population by Villages and Years</i>	19
3.6	Penduduk Kelurahan Kampung Baru Nan XX / <i>Population of Kampung Baru Nan XX Villages</i>	20
3.7	Penduduk Kelurahan Pampangan Nan XX / <i>Population of Pampangan Nan XX Villages</i>	21
3.8	Penduduk Kelurahan Koto Baru Nan XX / <i>Population of Koto Baru Nan XX Villages</i>	22
3.9	Penduduk Kelurahan Tanjung Aur Nan XX / <i>Population of Tanjung Aur Nan XX Villages</i>	23
3.10	Penduduk Kelurahan Gurun Laweh Nan XX / <i>Population of Gurun Laweh Nan XX Villages</i>	24
3.11	Penduduk Kelurahan Banuaran Nan XX / <i>Population of Banuaran Nan XX Villages</i>	25
3.12	Penduduk Kelurahan Lubuk Begalung Nan XX / <i>Population of Lubuk Begalung Nan XX Village</i>	26
3.13	Penduduk Kelurahan Cengkeh Nan XX / <i>Population of Cengkeh Nan XX Villages</i>	27
3.14	Penduduk Kelurahan Gates Nan XX / <i>Population of Gates Nan XX Villages</i>	28
3.15	Penduduk Kelurahan Pengambiran Ampalu Nan XX / <i>Population of Pengambiran Ampalu Nan XX Villages</i>	29

3.16	Penduduk Kelurahan Parak Laweh Pulau Air Nan XX / <i>Population of Parak Laweh Pulau Air Nan XX Villages.....</i>	30
3.17	Penduduk Kelurahan Pitameh Tanjung Saba Nan XX / <i>Population of Pitameh Tanjung Saba Nan XX Village.....</i>	31
3.18	Penduduk Kelurahan Tanah Sirah Piai Nan XX / <i>Population of Tanah Sirah Piai Nan XX Villages</i>	32
3.19	Penduduk Kelurahan Kampung Jua Nan XX / <i>Population of Kampung Jua Nan XX Villages</i>	33
3.20	Penduduk Kelurahan Batung Taba Nan XX / <i>Population of Batung Taba Nan XX Villages.....</i>	34
4. Pendidikan / Education		
4.1	Jumlah Sekolah menurut Tingkatan dan Kelurahan / <i>Number of School by Level and Villages</i>	36
4.2	Jumlah Sekolah, kelas, Murid, Guru SD Negeri / <i>Number of School, Class, Student Teacher Public Elementary School</i>	37
4.3	Jumlah Sekolah, kelas, Murid, Guru SD Swasta/ <i>Number of School, Class, Student Teacher Private Elementary School</i>	38
4.4	Jumlah Sekolah, Kelas, Murid, Guru SLTP Negeri/ <i>Number of School, Class, Student Teacher Public Junior High School</i>	39
4.5	Jumlah Sekolah, kelas, Murid, Guru SLTP Swasta/ <i>Number of School, Class, Student Teacher Private Junior High School.....</i>	40
4.6	Jumlah Sekolah, Kelas, Murid, Guru SLTA Negeri/ <i>Number of School, Class, Student Teacher Public Senior High School</i>	41
4.7	Jumlah Sekolah, kelas, Murid, Guru SLTA Swasta/ <i>Number of School, Class, Student Teacher Private Senior High School</i>	42
4.8	Jumlah Sekolah, Kelas, Murid, Guru SMK Negeri/ <i>Number of School, Class, Student Teacher Public Senior High Specific School</i>	43

	5. Kesehatan dan Keluarga Berencana / Health and Family Planning	
5.1	Jumlah PUS, Akseptor dan Wanita Hamil / <i>Number of Prospective Couple, Acceptor, Pregnat Womens</i>	45
5.2	Jumlah Peserta KB Aktif menurut Kontrasepsi / <i>Number of Active Emly Plann by Contraception</i>	46
5.3	Jumlah POS KB dan Sub PPKBD menurut Kelurahan / <i>Number of FP Service Centre and Sub PPKBD</i>	48
5.4	Jumlah Puskesmas, Puskesmas Pembantu, Toko Obat, dan Posyandu / <i>Number of Public Health Centre, Sub Public Health Centre, Dispensary.....</i>	49
5.5	Jumlah Petugas Kesehatan Praktek dan Dukun Bayi menurut Kelurahan / <i>Number of Paramedic and Traditional Medic by Villages.....</i>	50
5.6	Jumlah Kunjungan Pasien di Puskesmas Pengambiran menurut Bulan / <i>Number of Patient at Pengambiran Public Health by Month</i>	51
5.7	Jumlah Kunjungan Pasien di Puskesmas Lubuk Begalung menurut Bulan / <i>Number of Patient at Lubuk Begalung Public Health by Month</i>	52
5.8	Jumlah Kunjungan Pasien di Puskesmas Pengambiran menurut Jenis Penyakit / <i>Number of Patient at Pengambiran Public Health by Kind of Disease</i>	53
5.9	Jumlah Kunjungan Pasien di Puskesmas Lubuk Begalung menurut Jenis Penyakit / <i>Number of Patient at Lubuk Begalung Public Health by Kind of Disease</i>	54
5.10	Jumlah Kunjungan Ibu dan Kelahiran di Puskesmas Lubuk Begalung menurut Bulan / <i>Number of Mother Attendance and Birth at Puskesmas Lubuk Begalung</i>	55
5.11	Jumlah Petugas Kesehatan pada Puskesmas Pegambiran/ <i>Number of Paramedic at Pengambiran Public Health</i>	56
5.12	Jumlah Petugas Kesehatan pada Puseksmas Lubuk Begalung/ <i>Number of Paramedic at Lubuk Begalung Public Health</i>	57
5.13	Jumlah Kunjungan dan Kelahiran di Puskesmas Pengambiran menurut Bulan/ <i>Number of Mother Attendance and Birth at Puskesmas Pengambiran by Month ...</i>	58

6. Agama / Religion		
6.1	Banyaknya Sarana Ibadah menurut kelurahan / <i>Number of Prayer Haose by Villages</i>	60
6.2	Banyaknya Nikah, Talak, Cerai & Rujuk / <i>Number of Marriage, Divorce, and Reconciliation</i>	61
6.3	Banyaknya TPA, TPSA, & MDA / <i>Number of TPA, TPSA, and MDA</i>	62
6.4	Jumlah Jemaah Haji menurut Jenis kelamin / <i>Number of Moeslem Pilgrims by Sex</i>	63
6.5	Jumlah Jemaah Haji menurut Pendidikan / <i>Number of Hoeslem Pilgrim by Education</i>	64
6.6	Jumlah Jemaah Haji menurut Pekerjaan / <i>Number of Moeslem Pilgrim by Occuption</i>	65
7. Pertanian / Agriculture		
7.1	Luas Lahan Bukan Sawah menurut Penggunaan / <i>Dry Land Area by Kind of Use</i>	67
7.2	Luas Area Sawah menurut Pengairan / <i>Area of Wetland by Irrigation</i>	68
7.3	Luas Tanam, Panen, Produksi Padi menurut / Pengairan / <i>Area, Harvested and Production Of Wet by Irrigation</i>	69
7.4	Luas Penen, Produksi palawija menurut / Jenis / <i>Harvest Area and Production of by Kind</i>	70
7.5	Luas Panen, Produksi Sayuran menurut / Jenis / <i>Harvested Area, Production of Vegetables By Kind</i>	71
7.6	Luas Panen, Produksi Buah-buahan / Menurut Jenis / <i>Harvested Area, Production of Fruits By Kind</i>	72
7.7	Populasi Ternak menurut Jenis dan Kelurahan / <i>Live Stock Population by Kind and Vegetables</i>	73
7.8	Populasi Unggas menurut Jenis dan Kelurahan / <i>Poultry Population by Kind and Vegetables</i>	74

7.9	Jumlah Perahu tanpa Motor dan Kapal menurut Jenis /	
	<i>Number of Non Motorized Board and Boat by Kind</i>	75
7.1	Jumlah Perahu menurut Jenis /	
	<i>Number of Boat by Kind</i>	76
7.11	Jumlah Nelayan menurut Jenis /	
	<i>Number of Fisherman by Kind</i>	77
7.12	Jumlah Kolam dan Luasnya menurut Jenis /	
	<i>Number of Water Pound and Its Wide by Type</i>	78
8. Koperasi dan Keuangan / Cooperation and Finance		
8.1	Target dan Realisasi Penerimaan PBB menurut Kelurahan/	
	<i>Target and Realization of PBB by villages</i>	78
8.2	Jumlah Koperasi menurut Kondisi/	
	<i>Number of Cooperation by Conditions</i>	79
9. Kriminalitas / Criminality		
9.1	Data Kasus Kriminalitas yang Terjadi di Polsekta Lubuk Begalung /	
	<i>Number of Crime Cases at Lubuk Begalung Police District</i>	81
9.2	Jumlah Tahanan di Polsekta Lubuk Begalung /	
	<i>Number of Prisoners at Police District of Lubuk Begalung</i>	83
9.3	Jumlah Kasus yang di Limpahkan ke Kejaksaan menurut Jenis/	
	<i>Number of Cases to be Overflowed to Public Aatorney by Kind</i>	84
9.4	Nama-nama Babinkamtibmas Kecamatan Lubuk Begalung /	
	<i>Names of Babinkamtibmas at Lubuk Begalung</i>	85

PENJELASAN UMUM/EXPLANATORY NOTES

Tanda-tanda, satuan-satuan, dan lain-lainnya yang digunakan dalam publikasi ini adalah sebagai berikut:

Symbols, measurement units, and acronyms which are used in this publication, are as follows:

1. TANDA-TANDA/SYMBOLS

Data tidak tersedia/ <i>Data not available</i>	:	...
Tidak ada atau nol / <i>Null or zero</i>	:	–
Data dapat diabaikan/ <i>Data negligible</i>	:	0
Tanda decimal/ <i>Decimal point</i>	:	.
Data tidak dapat ditampilkan/ <i>Not applicable</i>	:	NA
Angka perkiraan/ <i>Estimated figures</i>	:	e
Angka sementara/ <i>Preliminary figures</i>	:	x
Angka sangat sementara/ <i>Very preliminary figures</i>	:	xx
Angka diperbaiki/ <i>Revised figures</i>	:	r

2. SATUAN/UNITS


barel/ <i>barrel</i>	:	158,99 liter/ <i>litres</i> = 1/6,2898 m ³
hektar (ha)/ <i>hectare (ha)</i>	:	10 000 m ²
kilometer (km)/ <i>kilometres (km)</i>	:	1 000 meter/ <i>meters</i> (m)
knot/ <i>knot</i>	:	1,8523 km/jam (km/hour)
kuintal/ <i>quintal</i>	:	100 kg

BAB 1

KEADAAN GEOGRAFIS KECAMATAN LUBUK BEGALUNG

2015

0° 58' 4" Lintang Selatan
100 ° 21" 11' Bujur
Timur



Curah
Hujan
384,88
mm/Tahun

Tinggi Daerah
8-400 M dpl



Kec. Padang
Timur dan Pauh

Kec. Padang
Timur dan
Padang
Selatan



Kec. Lubuk
Kilangan dan
Bungus

Samudera
Indonesia dan
Kec. Bungus



Luas
Daerah
30,91 KM2

Tabel / Table 1. 1
Letak Geografis
Geographical Location

1.	Letak Daerah <i>Location of Area</i>	: 0 ⁰ 58' 4" 100 ⁰ 21' 11"	Lintang Selatan Bujur Timur
2.	Batas Daerah / <i>Boundaries of Area</i>		
	- Utara / <i>North</i>	: Kec. Padang Timur dan Kec. Pauh	
	- Selatan / <i>South</i>	: Samudera Indonesia dan Kec. Bungus Teluk Kabung	
	- Timur / <i>East</i>	: Kec. Lubuk Kilangan dan Kec. Bungus Teluk Kabung	
	- Barat / <i>West</i>	: Kec. Padang Timur dan Kec. Padang Selatan	
3.	Luas Daerah <i>Size of Area</i>	: 30,91 Km ²	
4.	Jumlah Kelurahan / <i>Number of Villages</i>	: 15 Kelurahan	
5.	Temperatur / <i>Temperature</i>	: 22° C - 31,7° C	
6.	Curah Hujan <i>Rainfalls</i>	: 384,88 mm/bln	
7.	Tinggi Daerah	: 8 - 400 M dpl	

Sumber : Kantor Camat Lubuk Begalung
 Source : *Sub District Office of Lubuk Begalung*

Tabel / Table 1.2
Luas Daerah menurut Kelurahan
Size of Area by Sub Districts

Kelurahan / <i>Villages</i>	Luas / <i>Size of Area</i> (KM ²)
(1)	(2)
01. Kampung Baru Nan XX	0.82
02. Pampangan Nan XX	1.13
03. Koto Baru Nan XX	1.03
04. Tanjung Aur Nan XX	0.46
05. Gurun Lawas Nan XX	1.03
06. Banuaran Nan XX	1.29
07. Lubuk Begalung Nan XX	1.55
08. Cengkeh Nan XX	0.72
09. Gates Nan XX	7.22
10. Pangambiran Ampalu Nan XX	5.15
11. Parak Laweh Pulau Air Nan XX	2.17
12. Pitamih Tanjung Saba Nan XX	1.75
13. Tanah Sirah Piai Nan XX	1.95
14. Kampung Jua Nan XX	3.09
15. Batung Taba Nan XX	1.55
Jumlah / <i>Total</i>	30.91

Sumber : Kantor Camat Lubuk Begalung
Source : *Sub District Office of Lubuk Begalung*

Tabel / Table 1.3
Luas Lahan Kering Menurut Jenis Penggunaannya
Dry Land Area by Kind of Use
2015

Jenis Penggunaan / <i>Kind of Used</i>	Luas Lahan / <i>Land Area</i> (Ha)
(1)	(2)
1 Pekarangan	479.00
2 Tegal/Kebun	90.00
3 Ladang/huma	61.00
4 Padang Rumput	0.00
5 Sementara Tidak Diusahakan	0.00
6 Hutan Rakyat	86.00
7 Hutan Lindung	844.69
8 Perkebunan	0.00
9 Lain-lain	479.00
Jumlah / Total	2,039.69

Sumber : Dinas Pertanian, Peternakan, Perkebunan dan Kehutanan Kota Padang
Source : Agriculture, Animal Husbandry, Plantation and Forestry Extension of Padang

BAB

Chapter

2

PEMERINTAHAN

Government



Desa Swasembada
Self Supporting Village

15
kelurahan

47,06%

Pegawai kecamatan Lubuk Begalung Adalah lulusan SMA



Kantor Camat
Lubuk Begalung

Tabel / Table 2.1
Klasifikasi Kelurahan menurut Tingkat Perkembangan
Classification of Villages by Development Rank
2015

Kelurahan / <i>Villages</i>	Swadaya	Swakarya	Swasembada	
(1)	(2)	(3)	(4)	
✓ 01. Kampung Baru Nan XX	-	-	1	
✓ 02. Pampang Nan XX	-	-	1	
✓ 03. Koto Baru Nan XX	-	-	1	
✓ 04. Tanjung Aur Nan XX	-	-	1	
✓ 05. Gurun Lawas Nan XX	-	-	1	
✓ 06. Banuaran Nan XX	-	-	1	
✓ 07. Lubuk Begalung Nan XX	-	-	1	
✓ 08. Cengkeh Nan XX	-	-	1	
✓ 09. Gates Nan XX	-	-	1	
✓ 10. Pangambiran Ampalu Nan XX	-	-	1	
✓ 11. Parak Laweh Pulau Air Nan XX	-	-	1	
✓ 12. Pitameh Tanjung Saba Nan XX	-	-	1	
✓ 13. Tanah Sirah Piai Nan XX	-	-	1	
✓ 14. Kampung Jua Nan XX	-	-	1	
✓ 15. Batung Taba Nan XX	-	-	1	
<hr/>				
Jumlah / <i>Total</i>	2015	0	0	15
	2014	0	0	15
	2013	0	0	15
	2012	0	0	15
	2011	0	0	15

Sumber : Kantor Camat Lubuk Begalung
Source : *Sub District Office of Lubuk Begalung*

Tabel / Table 2.2
Banyaknya LMPK, RW dan RT menurut Kelurahan
Number of LMPK, RW and RT by Villages
2015

Kelurahan / <i>Villages</i>	LMPK	RW	RT	
(1)	(2)	(3)	(4)	
01. Kampung Baru Nan XX	1	7	25	
02. Pampangan Nan XX	1	12	48	
03. Koto Baru Nan XX	1	11	43	
04. Tanjung Aur Nan XX	1	2	8	
05. Gurun Lawas Nan XX	1	5	23	
06. Banuaran Nan XX	1	13	43	
07. Lubuk Begalung Nan XX	1	10	34	
08. Cengkeh Nan XX	1	5	20	
09. Gates Nan XX	1	9	35	
10. Pangambiran Ampalu Nan XX	1	20	80	
11. Parak Laweh Pulau Air Nan XX	1	11	41	
12. Pitameh Tanjung Saba Nan XX	1	5	17	
13. Tanah Sirah Piai Nan XX	1	8	32	
14. Kampung Jua Nan XX	1	8	27	
15. Batung Taba Nan XX	1	7	34	
<hr/>				
Jumlah / <i>Total</i>	2015	15	133	510
	2014	15	133	510
	2013	15	133	510
	2012	15	133	510
	2011	15	133	504

Sumber : Kantor Camat Lubuk Begalung
Source : *Sub District Office of Lubuk Begalung*

Tabel / Table 2.3
Banyaknya Blok Sensus menurut Klasifikasi
Number of Census Block by Classification
2015

Kelurahan / <i>Villages</i>	Blok Sensus / <i>Census Block</i>			Jumlah/ <i>Total</i>	
	Biasa	Khusus	Persiapan		
(1)	(2)	(3)	(4)	(5)	
01. Kampung Baru Nan XX	15	-	-	15	
02. Pampangan Nan XX	23	-	1	24	
03. Koto Baru Nan XX	19	-	-	19	
04. Tanjung Aur Nan XX	4	-	-	4	
05. Gurun Lawas Nan XX	14	-	-	14	
06. Banuaran Nan XX	21	-	-	21	
07. Lubuk Begalung Nan XX	18	-	-	18	
08. Cengkeh Nan XX	12	-	-	12	
09. Gates Nan XX	16	-	1	17	
10. Pangambiran Ampalu Nan XX	40	-	1	41	
11. Parak Laweh Pulau Air Nan XX	24	-	-	24	
12. Pitameh Tanjung Saba Nan XX	11	-	-	11	
13. Tanah Sirah Piai Nan XX	15	-	-	15	
14. Kampung Jua Nan XX	11	-	1	12	
15. Batung Taba Nan XX	16	-	-	16	
<hr/>					
Jumlah / <i>Total</i>	2015	259	0	4	263
	2014	259	0	4	263
	2013	259	0	4	263
	2012	259	0	4	263
	2011	259	0	4	263

Sumber : Badan Pusat Statistik Kota Padang
Source : *BPS Statistics of Padang*

Tabel / Table 2.4
Nama-nama Lurah dan Banyaknya Pegawai menurut Kelurahan
Major of Villages and Number of Servant by Villages
2015

Kelurahan / <i>Villages</i>	Nama Lurah	Jumlah Pegawai
(1)	(2)	(3)
01. Kampung Baru Nan XX	Yuliar, S.Sos, M.Si	5
02. Pampangan Nan XX	Firman. M.Y	7
03. Koto Baru Nan XX	Syafnil	6
04. Tanjung Aur Nan XX	Drs. Asniwati	6
05. Gurun Lawas Nan XX	Irsal	6
06. Banuaran Nan XX	Syufrizal	6
07. Lubuk Begalung Nan XX	Azhar Zham Zami	7
08. Cengkeh Nan XX	Gane Fardi	6
09. Gates Nan XX	Helmy, S.H	6
10. Pangambiran Ampalu Nan XX	Murchikhwan	7
11. Parak Laweh Pulau Air Nan XX	Dwi Budi Utama, SH	6
12. Pitameh Tanjung Saba Nan XX	Darwi Zerman	6
13. Tanah Sirah Piai Nan XX	Afrizal M	6
14. Kampung Jua Nan XX	Silmawati, SH	7
15. Batung Taba Nan XX	Syofyan	6
<hr/>		
Jumlah / <i>Total</i>	2015	93
	2014	74
	2013	74
	2012	75
	2011	100

Sumber : Kantor Camat Lubuk Begalung
Source : *Sub District Office of Lubuk Begalung*

Tabel / Table 2.5
Jumlah Pegawai Kelurahan menurut Golongan
Number of Civil Servant by Rank
2015

Kelurahan / <i>Villages</i>	Golongan / <i>Rank</i>			Jumlah/ <i>Total</i>	
	I	II	III		
(1)	(2)	(3)	(4)	(5)	
01. Kampung Baru Nan XX	-	-	5	5	
02. Pampangan Nan XX	-	1	6	7	
03. Koto Baru Nan XX	-	-	6	6	
04. Tanjung Aur Nan XX	-	-	6	6	
05. Gurun Lawas Nan XX	-	-	6	6	
06. Banuaran Nan XX	-	-	6	6	
07. Lubuk Begalung Nan XX	-	2	5	7	
08. Cengkeh Nan XX	-	-	6	6	
09. Gates Nan XX	-	-	6	6	
10. Pangambiran Ampatu Nan XX	-	1	6	7	
11. Parak Laweh Pulau Air Nan XX	-	-	6	6	
12. Pitameh Tanjung Saba Nan XX	-	-	6	6	
13. Tanah Sirah Piai Nan XX	-	-	6	6	
14. Kampung Jua Nan XX	-	-	6	6	
15. Batung Taba Nan XX	-	1	6	7	
<hr/>					
Jumlah / <i>Total</i>	2015	0	5	88	93
	2014	0	11	77	88
	2013	0	10	80	90
	2012	0	10	80	90
	2011	0	15	85	100

Sumber : Kantor Camat Lubuk Begalung
Source : Sub District Office of Lubuk Begalung

Tabel / Table 2.6
Jumlah Pegawai Kecamatan menurut Pendidikan
Number of Civil Servant by Education
2015

Bidang/Bagian <i>Department</i>	Pendidikan/Education					Jumlah/ <i>Total</i>	
	SD	SLTP	SLTA	Diploma S-1	Keatas		
(1)	(2)	(3)	(4)	(5)	(6)	(7)	
01. Camat	-	-	-	-	1	1	
02 Sekretariat	-	1	4	2	4	11	
03 Seksi Pemberdayaan	-	-	-	2	2	4	
04 Seksi Pelayanan Umum	-	-	-	-	-	-	
05 Seksi Pemerintahan	-	1	3	-	2	6	
06 Seksi Kesos	-	-	3	-	-	3	
07 Seksi Trantib	-	-	2	-	1	3	
08 Seksi PPU	-	-	2	1	1	4	
Jumlah / <i>Total</i>	2015	0	2	14	5	11	32
	2014	0	0	10	1	7	18
	2013	0	0	10	1	7	18
	2012	0	0	10	1	7	18
	2011	0	0	9	1	9	19

Sumber : Kantor Camat Lubuk Begalung
Source : *Sub District Office of Lubuk Begalung*

Tabel / Table 2.7
Jumlah Pegawai Kecamatan menurut Golongan dan Seksi
Number of Civil Servant by Rank and Section
2015

Uraian / <i>I t e m</i>	Golongan / <i>Rank</i>				Jumlah/ <i>Total</i>	
	I	II	III	IV		
(1)	(2)	(3)	(4)	(5)	(6)	
01. Camat	-	-	-	1	1	
02. Sekretariat	1	5	4	1	11	
03. Seksi Pemberdayaan	-	2	2	-	4	
04. Seksi Pelayanan Umum	-	-	-	-	0	
05. Seksi Pemerintahan	1	2	3	-	6	
06. Seksi Kesos	-	2	1	-	3	
07. Seksi Trantib	-	2	1	-	3	
8 Seksi PPU	-	3	1	-	4	
Jumlah / <i>Total</i>	2015	2	16	12	2	32
	2014	0	10	7	3	20
	2013	0	10	7	3	20
	2012	0	9	6	3	18
	2011	0	8	10	2	20

Sumber : Kantor Camat Lubuk Begalung
Source : Sub District Office of Lubuk Begalung

Tabel / Table 2.8
Jumlah Pegawai Kelurahan menurut Pendidikan
Number of Civil Servant by Education
2015

Kelurahan / <i>Villages</i>	Pendidikan/Education					Jumlah/ <i>Total</i>	
	SD	SLTP	SLTA	Diploma	S-1 Keatas		
(1)	(2)	(3)	(4)	(5)	(6)	(7)	
01. Kampung Baru Nan XX	-	-	4	-	1	5	
02. Pampangan Nan XX	-	-	5	-	2	7	
03. Koto Baru Nan XX	-	-	5	-	1	6	
04. Tanjung Aur Nan XX	-	-	2	-	4	6	
05. Gurun Lawas Nan XX	-	-	3	-	3	6	
06. Banuaran Nan XX	-	-	4	-	2	6	
07. Lubuk Begalung Nan XX	-	-	5	-	2	7	
08. Cengkeh Nan XX	-	-	3	-	3	6	
09. Gates Nan XX	-	-	1	-	5	6	
10. Pangambiran Ampalu Nan XX	-	1	6	-	-	7	
11. Parak Laweh Pulau Air Nan XX	-	-	4	-	2	6	
12. Pitamah Tanjung Saba Nan XX	-	-	4	-	2	6	
13. Tanah Sirah Piai Nan XX	-	-	4	-	2	6	
14. Kampung Jua Nan XX	-	-	2	-	4	6	
15. Batung Taba Nan XX	-	-	3	-	4	7	
Jumlah / <i>Total</i>	2015	0	1	55	0	37	93
	2014	0	2	54	3	29	88
	2013	0	2	54	3	29	88
	2012	0	2	57	3	28	90
	2011	2	1	71	8	18	100


Sumber : Kantor Camat Lubuk Begalung
Source : Sub District Office of Lubuk Begalung

PENDUDUK

Population

2015

KECAMATAN LUBUK BEGALUNG



Sex Ratio 102,25

Jumlah Laki-laki 2,25 % lebih Banyak Dari Jumlah Perempuan

Sex Ratio is 102,25

Number of Male 2,25% More Than Number of Female

Pertumbuhan Penduduk di
Kecamatan Lubuk Begalung
2013-2015 adalah

3,75%



*Growth population of Lubuk
Begalung Subdistrict period
2013-2015*

Tabel / Table 3.1
Jumlah Rumah tangga, Penduduk dan Rata-rata ART menurut Kelurahan
Number Household, Population and Average of Household by Villages
2015

Kelurahan / <i>Villages</i>	Rumah Tangga <i>Household</i>	Penduduk <i>Population</i>	Rata-rata Anggota Rumah tangga <i>Average of Household</i>
(1)	(2)	(3)	(4)
01. Kampung Baru Nan XX	1 475	5 952	4
02. Pampangan Nan XX	2 377	12 035	5
03. Koto Baru Nan XX	1 630	8 405	5
04. Tanjung Aur Nan XX	301	1 467	5
05. Gurun Lawas Nan XX	1 457	5 752	4
06. Banuaran Nan XX	2 494	10 164	4
07. Lubuk Begalung Nan XX	2 988	8 865	3
08. Cengkeh Nan XX	1 059	4 203	4
09. Gates Nan XX	1 702	6 659	4
10. Pagambiran Ampalu Nan XX	3 632	18 004	5
11. Parak Laweh Pulau Air Nan XX	2 087	10 457	5
12. Pitameh Tanjung Saba Nan XX	1 010	5 147	5
13. Tanah Sirah Piai Nan XX	1 228	6 129	5
14. Kampung Jua Nan XX	1 342	5 420	4
15. Batung Taba Nan XX	1 720	8 495	5
Jumlah / <i>Total</i>	2015	26,500	117,321
	2014	25,834	113,218
	2013	25,644	109,584
	2012	25,167	108,821
	2011	25,407	106,432

Sumber : Badan Pusat Statistik Kota Padang

Source : *BPS Statistics of Padang*

* *Masih data Lama*

Tabel / Table 3.2
Luas Daerah, Jumlah Penduduk Dan Kepadatan menurut Kelurahan
Area, Population, and Density by Villages
2015

Kelurahan / <i>Villages</i>	Luas / <i>Area</i> Km2	Penduduk <i>Population</i>	Kepadatan / <i>Density</i>	
(1)	(2)	(3)	(4)	
01. Kampung Baru Nan XX	0.82	5 952	7259	
02. Pampangan Nan XX	1.13	12 035	10650	
03. Koto Baru Nan XX	1.03	8 405	8160	
04. Tanjung Aur Nan XX	0.46	1 467	3189	
05. Gurun Lawas Nan XX	1.03	5 752	5584	
06. Banuaran Nan XX	1.29	10 164	7879	
07. Lubuk Begalung Nan XX	1.55	8 865	5719	
08. Cengkeh Nan XX	0.72	4 203	5838	
09. Gates Nan XX	7.22	6 659	922	
10. Pagambiran Ampalu Nan XX	5.15	18 004	3496	
11. Parak Laweh Pulau Air Nan XX	2.17	10 457	4819	
12. Pitaméh Tanjung Saba Nan XX	1.75	5 147	2941	
13. Tanah Sirah Piai Nan XX	1.95	6 129	3143	
14. Kampung Jua Nan XX	3.09	5 420	1754	
15. Batung Taba Nan XX	1.55	8 495	5481	
<hr/>				
Jumlah / <i>Total</i>	2015	32.27	117,154	3,630
	2014	30.91	115,286	3,730
	2013	30.91	113,218	3,663
	2012	30.91	109,584	3,545
	2011	30.91	108,821	3,521

Sumber : Badan Pusat Statistik Kota Padang
Source : BPS Statistics of Padang

Tabel / Table 3.3
Jumlah Penduduk menurut Kelurahan dan Jenis Kelamin
Number of Population by Villages and Sex
2015

Kelurahan / <i>Villages</i>	Jenis Kelamin / <i>Sex</i>		Jumlah / <i>Total</i>	<i>Sex Ratio</i>	
	Laki-laki /	Perempuan /			
	<i>Male</i>	<i>Female</i>			
(1)	(2)	(3)	(4)	(5)	
01. Kampung Baru Nan XX	2 962	2 990	5 952	99.06	
02. Pampangan Nan XX	6 132	5 903	12 035	103.88	
03. Koto Baru Nan XX	4 209	4 196	8 405	100.31	
04. Tanjung Aur Nan XX	753	714	1 467	105.46	
05. Gurun Lawas Nan XX	2 916	2 836	5 752	102.82	
06. Banuaran Nan XX	5 173	4 991	10 164	103.65	
07. Lubuk Begalung Nan XX	4 481	4 384	8 865	102.21	
08. Cengkeh Nan XX	2 110	2 093	4 203	100.81	
09. Gates Nan XX	3 389	3 270	6 659	103.64	
10. Pagambiran Ampalu Nan XX	9 086	8 918	18 004	101.88	
11. Parak Laweh Pulau Air Nan XX	5 280	5 177	10 457	101.99	
12. Pitamen Tanjung Saba Nan XX	2 632	2 515	5 147	104.65	
13. Tanah Sirah Piai Nan XX	3 077	3 052	6 129	100.82	
14. Kampung Jua Nan XX	2 719	2 701	5 420	100.67	
15. Batung Taba Nan XX	4 395	4 267	8 662	103.00	
Jumlah / <i>Total</i>	2015	59 314	58 007	117 321	102.25
	2014	58 254	57 032	115 286	102.14
	2013	57 173	56 045	113 218	102.01
	2012	54 786	54 798	109 584	99.98
	2011	54 920	53 901	108 821	101.89

Sumber : Badan Pusat Statistik Kota Padang
Source : BPS Statistics of Padang

Tabel / Table 3.4
Jumlah Penduduk menurut Kelompok Umur dan Jenis Kelamin
Number of Population by Age Group and Sex
2015

Kelompok Umur / <i>Age Group</i>	Jenis Kelamin / Sex		Jumlah / <i>Total</i>	<i>Sex Ratio</i>	
	Laki-laki /	Perempuan /			
	<i>Male</i>	<i>Female</i>			
(1)	(2)	(3)	(4)	(5)	
0 - 4	5 813	5 785	11 598	100.48	
5 - 9	5 511	5 075	10 586	108.59	
10 - 14	5 062	4 861	9 923	104.13	
15 - 19	5 884	5 512	11 396	106.75	
20 -24	6 928	6 287	13 215	110.20	
25 - 29	5 581	5 146	10 727	108.45	
30 - 34	4 458	4 540	8 998	98.19	
35 - 39	4 178	4 304	8 482	97.07	
40 - 44	3 966	4 054	8 020	97.83	
45 - 49	3 362	3 377	6 739	99.56	
50 - 54	2 855	2 967	5 822	96.23	
55 - 59	2 596	2 496	5 092	104.01	
60 - 64	1 458	1 367	2 825	106.66	
65 - 69	755	834	1 589	90.53	
70 -74	470	598	1 068	78.60	
75 +	437	804	1 241	54.35	
Jumlah / <i>Total</i>	2015	53 501	52 222	105 723	102.45
	2014	58 254	57 032	115 286	102.14
	2013	57 173	56 045	113 218	102.01
	2012	54 786	54 798	109 584	99.98
	2011	54 920	53 901	108 821	101.89

Sumber : Badan Pusat Statistik Kota Padang
Source : *BPS Statistics of Padang*

Tabel / Table 3.5
Jumlah Penduduk menurut Kelurahan dan Tahun
Number of Population by Villages and Years
2015

Kelurahan / <i>Villages</i>	Tahun/ <i>Years</i>					Pertumbuhan Penduduk % (2011-2015)
	2011	2012	2013	2014	2015	
(1)	(2)	(3)	(4)	(5)	(6)	(7)
01. Kampung Baru Nan XX	5 455	5 581	5 706	5 830	5 952	2,20
02. Pampangan Nan XX	10 949	11 225	11 498	11 768	12 035	2,39
03. Koto Baru Nan XX	7 359	7 621	7 883	8 144	8 405	3,38
04. Tanjung Aur Nan XX	1 440	1 448	1 455	1 461	1 467	0,47
05. Gurun Lawas Nan XX	5 522	5 582	5 641	5 698	5 752	1,03
06. Banuaran Nan XX	9 133	9 394	9 653	9 910	10 164	2,71
07. Lubuk Begalung Nan XX	8 472	8 574	8 674	8 771	8 865	1,14
08. Cengkeh Nan XX	3 993	4 048	4 101	4 152	4 203	1,29
09. Gates Nan XX	6 508	6 549	6 587	6 624	6 659	0,58
10. Pagambiran Ampalu Nan XX	17 126	17 355	17 577	17 793	18 004	1,26
11. Parak Laweh Pulau Air Nan XX	9 733	9 919	10 102	10 281	10 457	1,81
12. Pitaheh Tanjung Saba Nan XX	4 617	4 750	4 883	5 014	5 147	2,75
13. Tanah Sirah Piai Nan XX	5 747	5 845	5 942	6 037	6 129	1,62
14. Kampung Jua Nan XX	4 962	5 079	5 194	5 308	5 420	2,23
15. Batung Taba Nan XX	7 970	8 147	8 322	8 495	8 662	2,10
Lubuk Begalung	108 986	111 117	113 218	115 286	117 321	1,86

Sumber : Badan Pusat Statistik Kota Padang
Source : BPS Statistics of Padang

Tabel / Table 3.6
Jumlah Penduduk Kampung Baru Nan XX menurut Kelompok Umur
Number of Population Kampung Baru Nan XX by Age Group and Sex
2015

Kelompok Umur / <i>Age Group</i>	Jenis Kelamin / <i>Sex</i>		Jumlah / <i>Total</i>	<i>Sex Ratio</i>	
	Laki-laki / <i>Male</i>	Perempuan / <i>Female</i>			
(1)	(2)	(3)	(4)	(5)	
0 - 4	302	313	615	96.49	
5 - 9	271	297	568	91.25	
10 - 14	283	245	528	115.51	
15 - 19	275	266	541	103.38	
20 -24	269	285	554	94.39	
25 - 29	294	278	572	105.76	
30 - 34	248	244	492	101.64	
35 - 39	233	236	469	98.73	
40 - 44	192	186	378	103.23	
45 - 49	166	200	366	83.00	
50 -54	151	133	284	113.53	
55 - 59	125	122	247	102.46	
60 - 64	66	65	131	101.54	
65 - 69	44	50	94	88.00	
70 -74	24	26	50	92.31	
75 +	19	44	63	43.18	
Jumlah / <i>Total</i>	2015	2 962	2 990	5 952	99.06
	2014	2 900	2 930	5 830	98.98
	2013	2 837	2 869	5 706	98.88
	2012	2 693	2 777	5 470	96.98
	2011	2 715	2 725	5 440	99.63

Sumber : Badan Pusat Statistik Kota Padang
Source : *BPS Statistics of Padang*

Tabel / Table 3.7
Jumlah Penduduk Kelurahan Pampangan Nan XX menurut Kelompok Umur
Number of Population Pampangan Nan XX by Age Group and Sex
2015

Kelompok Umur / <i>Age Group</i>	Jenis Kelamin / <i>Sex</i>		Jumlah / <i>Total</i>	<i>Sex Ratio</i>	
	Laki-laki / <i>Male</i>	Perempuan / <i>Female</i>			
(1)	(2)	(3)	(4)	(5)	
0 - 4	648	657	1 305	98.63	
5 - 9	611	528	1 139	115.72	
10 - 14	534	508	1 042	105.12	
15 - 19	599	537	1 136	111.55	
20 - 24	580	545	1 125	106.42	
25 - 29	608	575	1 183	105.74	
30 - 34	499	522	1 021	95.59	
35 - 39	495	447	942	110.74	
40 - 44	401	467	868	85.87	
45 - 49	370	296	666	125.00	
50 - 54	243	271	514	89.67	
55 - 59	255	242	497	105.37	
60 - 64	133	104	237	127.88	
65 - 69	68	75	143	90.67	
70 - 74	36	49	85	73.47	
75 +	52	80	132	65.00	
Jumlah / <i>Total</i>	2015	6 132	5 903	12 035	103.88
	2014	5 994	5 774	11 768	103.81
	2013	5 852	5 646	11 498	103.65
	2012	5 517	5 429	10 946	101.62
	2011	5 545	5 328	10 873	104.07

Sumber : Badan Pusat Statistik Kota Padang
 Source : BPS Statistics of Padang

Tabel / Table 3.8
Jumlah Penduduk Kelurahan Koto Baru Nan XX menurut Kelompok Umur
Number of Population Koto Baru Nan XX by Age Group and Sex
2015

Kelompok Umur / <i>Age Group</i>	Jenis Kelamin / <i>Sex</i>		Jumlah / <i>Total</i>	<i>Sex Ratio</i>	
	Laki-laki / <i>Male</i>	Perempuan / <i>Female</i>			
(1)	(2)	(3)	(4)	(5)	
0 - 4	415	405	820	102.47	
5 - 9	444	400	844	111.00	
10 - 14	391	379	770	103.17	
15 - 19	393	370	763	106.22	
20 -24	406	386	792	105.18	
25 - 29	352	337	689	104.45	
30 - 34	283	314	597	90.13	
35 - 39	310	350	660	88.57	
40 - 44	337	357	694	94.40	
45 - 49	275	232	507	118.53	
50 -54	204	211	415	96.68	
55 -59	185	188	373	98.40	
60 -64	84	119	203	70.59	
65 - 69	68	61	129	111.48	
70 -74	36	43	79	83.72	
75 +	26	44	70	59.09	
Jumlah / <i>Total</i>	2015	4 209	4 196	8 405	100.31
	2014	4 076	4 068	8 144	100.20
	2013	3 943	3 940	7 883	100.08
	2012	3 608	3 687	7 295	97.86
	2011	3 640	3 630	7 270	100.28

Sumber : Badan Pusat Statistik Kota Padang
Source : BPS Statistics of Padang

Tabel / Table 3.9
Jumlah Penduduk Tanjung Aur Nan XX menurut Kelompok Umur
Number of Population Tanjung Aur Nan XX by Age Group and Sex
2015

Kelompok Umur / <i>Age Group</i>	Jenis Kelamin / <i>Sex</i>		Jumlah / <i>Total</i>	<i>Sex Ratio</i>	
	Laki-laki / <i>Male</i>	Perempuan / <i>Female</i>			
(1)	(2)	(3)	(4)	(5)	
0 - 4	72	64	136	112.50	
5 - 9	73	69	142	105.80	
10 - 14	66	58	124	113.79	
15 - 19	80	57	137	140.35	
20 -24	82	79	161	103.80	
25 - 29	68	67	135	101.49	
30 - 34	49	56	105	87.50	
35 - 39	51	49	100	104.08	
40 - 44	43	42	85	102.38	
45 - 49	42	42	84	100.00	
50 -54	39	48	87	81.25	
55 -59	39	31	70	125.81	
60 -64	21	14	35	150.00	
65 - 69	10	15	25	66.67	
70 -74	11	9	20	122.22	
75 +	7	14	21	50.00	
Jumlah / <i>Total</i>	2015	753	714	1 467	105.46
	2014	749	712	1 461	105.20
	2013	745	710	1 455	104.93
	2012	750	724	1 474	103.59
	2011	750	722	1 472	103.88

Sumber : Badan Pusat Statistik Kota Padang
Source : BPS Statistics of Padang

Tabel / Table 3.10
Jumlah Penduduk Gurun Lawas Nan XX menurut Kelompok Umur
Number of Population Gurun Lawas Nan XX by Age Group and Sex
2015

Kelompok Umur / <i>Age Group</i>	Jenis Kelamin / <i>Sex</i>		Jumlah / <i>Total</i>	<i>Sex Ratio</i>	
	Laki-laki / <i>Male</i>	Perempuan / <i>Female</i>			
(1)	(2)	(3)	(4)	(5)	
0 - 4	275	276	551	99.64	
5 - 9	278	225	503	123.56	
10 - 14	261	244	505	106.97	
15 - 19	265	245	510	108.16	
20 -24	341	266	607	128.20	
25 - 29	303	272	575	111.40	
30 - 34	207	214	421	96.73	
35 - 39	195	198	393	98.48	
40 - 44	197	232	429	84.91	
45 - 49	178	173	351	102.89	
50 -54	126	141	267	89.36	
55 - 59	127	108	235	117.59	
60 - 64	63	80	143	78.75	
65 - 69	45	58	103	77.59	
70 -74	32	41	73	78.05	
75 +	23	63	86	36.51	
Jumlah / <i>Total</i>	2015	2 916	2 836	5 752	102.82
	2014	2 887	2 811	5 698	102.70
	2013	2 857	2 784	5 641	102.62
	2012	2 807	2 799	5 606	100.29
	2011	2 815	2 768	5 583	101.70

Sumber : Badan Pusat Statistik Kota Padang
Source : BPS Statistics of Padang

Tabel / Table 3.11
Jumlah Penduduk Kelurahan Banuaran Nan XX menurut Kelompok Umur
Number of Population Banuaran Nan XX by Age Group and Sex
2015

Kelompok Umur / <i>Age Group</i>	Jenis Kelamin / <i>Sex</i>		Jumlah / <i>Total</i>	<i>Sex Ratio</i>	
	Laki-laki / <i>Male</i>	Perempuan / <i>Female</i>			
(1)	(2)	(3)	(4)	(5)	
0 - 4	598	557	1 155	107.36	
5 - 9	544	485	1 029	112.16	
10 - 14	484	474	958	102.11	
15 - 19	507	456	963	111.18	
20 -24	452	469	921	96.38	
25 - 29	443	464	907	95.47	
30 - 34	406	421	827	96.44	
35 - 39	389	399	788	97.49	
40 - 44	389	352	741	110.51	
45 - 49	322	310	632	103.87	
50 -54	263	218	481	120.64	
55 - 59	172	191	363	90.05	
60 - 64	119	85	204	140.00	
65 - 69	34	40	74	85.00	
70 -74	25	26	51	96.15	
75 +	26	44	70	59.09	
Jumlah / <i>Total</i>	2015	5 173	4 991	10 164	103.65
	2014	5 041	4 869	9 910	103.53
	2013	4 908	4 745	9 653	103.44
	2012	4 580	4 512	9 092	101.51
	2011	4 613	4 394	9 007	104.98

Sumber : Badan Pusat Statistik Kota Padang
Source : BPS Statistics of Padang

Tabel / Table 3.12
Jumlah Penduduk Lubuk Begalung Nan XX menurut Kelompok Umur
Number of Population Lubuk Begalung Nan XX by Age Group and Sex
2015

Kelompok Umur / <i>Age Group</i>	Jenis Kelamin / <i>Sex</i>		Jumlah / <i>Total</i>	<i>Sex Ratio</i>	
	Laki-laki / <i>Male</i>	Perempuan / <i>Female</i>			
(1)	(2)	(3)	(4)	(5)	
0 - 4	254	279	533	91.04	
5 - 9	232	239	471	97.07	
10 - 14	221	272	493	81.25	
15 - 19	665	665	1 330	100.00	
20 -24	1,417	1,131	2 548	125.29	
25 - 29	333	305	638	109.18	
30 - 34	228	213	441	107.04	
35 - 39	198	266	464	74.44	
40 - 44	232	227	459	102.20	
45 - 49	175	163	338	107.36	
50 -54	137	167	304	82.04	
55 - 59	148	164	312	90.24	
60 - 64	98	107	205	91.59	
65 - 69	61	79	140	77.22	
70 -74	50	57	107	87.72	
75 +	32	50	82	64.00	
Jumlah / <i>Total</i>	2015	4 481	4 384	8 865	102.21
	2014	4 431	4 340	8 771	102.10
	2013	4 379	4 295	8 674	101.96
	2012	4 244	4 238	8 482	100.14
	2011	4 146	4 148	8 294	99.95

Sumber : Badan Pusat Statistik Kota Padang
Source : BPS Statistics of Padang

Tabel / Table 3.13
Jumlah Penduduk Kelurahan Cengkeh Nan XX menurut Kelompok Umur
Number of Population Cengkeh Nan XX by Age Group and Sex
2015

Kelompok Umur / Age Group	Jenis Kelamin / Sex		Jumlah / Total	Sex Ratio	
	Laki-laki / Male	Perempuan / Female			
(1)	(2)	(3)	(4)	(5)	
0 - 4	197	207	404	95.17	
5 - 9	197	187	384	105.35	
10 - 14	182	151	333	120.53	
15 - 19	204	203	407	100.49	
20 -24	213	204	417	104.41	
25 - 29	206	178	384	115.73	
30 - 34	160	176	336	90.91	
35 - 39	159	141	300	112.77	
40 - 44	136	158	294	86.08	
45 - 49	136	138	274	98.55	
50 -54	107	111	218	96.40	
55 - 59	99	101	200	98.02	
60 -64	62	53	115	116.98	
65 - 69	34	27	61	125.93	
70 -74	12	28	40	42.86	
75 +	6	30	36	20.00	
Jumlah / Total	2015	2 110	2 093	4 203	100.81
	2014	2 083	2 069	4 152	100.68
	2013	2 056	2 045	4 101	100.54
	2012	2 009	2 040	4 049	98.48
	2011	2 021	2 011	4 032	100.50

Sumber : Badan Pusat Statistik Kota Padang
Source : BPS Statistics of Padang

Tabel / Table 3.14
Jumlah Penduduk Kelurahan Gates Nan XX menurut Kelompok Umur
Number of Population Gates Nan XX by Age Group and Sex
2015

Kelompok Umur / <i>Age Group</i>	Jenis Kelamin / <i>Sex</i>		Jumlah / <i>Total</i>	<i>Sex Ratio</i>	
	Laki-laki / <i>Male</i>	Perempuan / <i>Female</i>			
(1)	(2)	(3)	(4)	(5)	
0 - 4	380	383	763	99.22	
5 - 9	347	302	649	114.90	
10 - 14	308	304	612	101.32	
15 - 19	344	297	641	115.82	
20 -24	357	315	672	113.33	
25 - 29	353	278	631	126.98	
30 - 34	240	254	494	94.49	
35 - 39	222	241	463	92.12	
40 - 44	212	201	413	105.47	
45 - 49	177	200	377	88.50	
50 -54	152	148	300	102.70	
55 - 59	140	132	272	106.06	
60 - 64	79	72	151	109.72	
65 - 69	33	52	85	63.46	
70 -74	25	38	63	65.79	
75 +	20	53	73	37.74	
Jumlah / <i>Total</i>	2015	3 389	3 270	6 659	103.64
	2014	3 369	3 255	6 624	103.50
	2013	3 349	3 238	6 587	103.43
	2012	3 341	3 298	6 639	101.30
	2011	3 342	3 229	6 571	103.50

Sumber : Badan Pusat Statistik Kota Padang
 Source : BPS Statistics of Padang

Tabel / Table 3.15
Jumlah Penduduk Pagambiran Ampalu Nan XX menurut Kelompok Umur
Number of Population Pagambiran Ampalu Nan XX by Age Group and Sex
2015

Kelompok Umur / <i>Age Group</i>	Jenis Kelamin / <i>Sex</i>		Jumlah / <i>Total</i>	<i>Sex Ratio</i>	
	Laki-laki / <i>Male</i>	Perempuan / <i>Female</i>			
(1)	(2)	(3)	(4)	(5)	
0 - 4	845	834	1 679	101.32	
5 - 9	822	741	1 563	110.93	
10 - 14	734	737	1 471	99.59	
15 - 19	871	829	1 700	105.07	
20 -24	947	909	1 856	104.18	
25 - 29	876	836	1 712	104.78	
30 - 34	700	687	1 387	101.89	
35 - 39	599	595	1 194	100.67	
40 - 44	571	607	1 178	94.07	
45 - 49	510	595	1 105	85.71	
50 -54	542	609	1 151	89.00	
55 -59	572	467	1 039	122.48	
60 - 64	277	207	484	133.82	
65 - 69	115	122	237	94.26	
70 -74	63	65	128	96.92	
75 +	42	78	120	53.85	
Jumlah / <i>Total</i>	2015	9 086	8 918	18 004	101.88
	2014	8 975	8 818	17 793	101.78
	2013	8 860	8 717	17 577	101.64
	2012	8 664	8 684	17 348	99.77
	2011	8 679	8 590	17 269	101.04

Sumber : Badan Pusat Statistik Kota Padang
Source : BPS Statistics of Padang

Tabel / Table 3.16
Jumlah Penduduk Parak Laweh Pulau Air Nan XX menurut Kelompok Umur
Number of Population Parak Lawaeh Pulau Air Nan XX by Age Group and Sex
2015

Kelompok Umur / Age Group	Jenis Kelamin / Sex		Jumlah / Total	Sex Ratio	
	Laki-laki / Male	Perempuan / Female			
(1)	(2)	(3)	(4)	(5)	
0 - 4	517	502	1019	102.99	
5 - 9	495	441	936	112.24	
10 - 14	461	423	884	108.98	
15 - 19	541	454	995	119.16	
20 -24	489	530	1019	92.26	
25 - 29	469	445	914	105.39	
30 - 34	408	429	837	95.10	
35 - 39	387	385	772	100.52	
40 - 44	358	379	737	94.46	
45 - 49	298	315	613	94.60	
50 -54	301	298	599	101.01	
55 -59	233	225	458	103.56	
60 -64	140	141	281	99.29	
65 - 69	87	65	152	133.85	
70 -74	43	57	100	75.44	
75 +	53	88	141	60.23	
Jumlah / Total	2015	5 280	5 177	10 457	101.99
	2014	5 188	5 093	10 281	101.87
	2013	5 095	5 007	10 102	101.76
	2012	4 897	4 903	9 800	99.88
	2011	4 929	4 840	9 769	101.84

Sumber : Badan Pusat Statistik Kota Padang
Source : BPS Statistics of Padang

Tabel / Table 3.17
Jumlah Penduduk Pitameh Tanjung Saba Nan XX menurut Kelompok Umur
Number of Population Tanjung Saba Nan XX by Age Group and Sex
2015

Kelompok Umur / <i>Age Group</i>	Jenis Kelamin / <i>Sex</i>		Jumlah / <i>Total</i>	<i>Sex Ratio</i>	
	Laki-laki / <i>Male</i>	Perempuan / <i>Female</i>			
(1)	(2)	(3)	(4)	(5)	
0 - 4	263	265	528	99.25	
5 - 9	214	241	455	88.80	
10 - 14	218	189	407	115.34	
15 - 19	260	238	498	109.24	
20 -24	315	254	569	124.02	
25 - 29	266	221	487	120.36	
30 - 34	207	197	404	105.08	
35 - 39	187	192	379	97.40	
40 - 44	186	175	361	106.29	
45 - 49	137	148	285	92.57	
50 -54	117	127	244	92.13	
55 - 59	107	86	193	124.42	
60 - 64	78	64	142	121.88	
65 - 69	34	43	77	79.07	
70 -74	24	35	59	68.57	
75 +	19	40	59	47.50	
Jumlah / <i>Total</i>	2015	2 632	2 515	5 147	104.65
	2014	2 561	2 453	5 014	104.40
	2013	2 493	2 390	4 883	104.31
	2012	2 329	2 279	4 608	102.19
	2011	2 334	2 241	4 575	104.15

Sumber : Badan Pusat Statistik Kota Padang
Source : BPS Statistics of Padang

Tabel / Table 3.18
Jumlah Penduduk Tanah Sirah Piai nan XX menurut Kelompok Umur
Number of Population Tanah Sirah Piai nan XX by Age Group and Sex
2015

Kelompok Umur / <i>Age Group</i>	Jenis Kelamin / <i>Sex</i>		Jumlah / <i>Total</i>	<i>Sex Ratio</i>	
	Laki-laki / <i>Male</i>	Perempuan / <i>Female</i>			
(1)	(2)	(3)	(4)	(5)	
0 - 4	309	325	634	95.08	
5 - 9	300	269	569	111.52	
10 - 14	266	268	534	99.25	
15 - 19	246	262	508	93.89	
20 -24	315	271	586	116.24	
25 - 29	339	272	611	124.63	
30 - 34	269	264	533	101.89	
35 - 39	234	236	470	99.15	
40 - 44	207	196	403	105.61	
45 - 49	155	157	312	98.73	
50 -54	134	150	284	89.33	
55 -59	124	139	263	89.21	
60 -64	74	95	169	77.89	
65 - 69	51	54	105	94.44	
70 -74	27	46	73	58.70	
75 +	27	48	75	56.25	
Jumlah / <i>Total</i>	2015	3 077	6 129	9 181	50.20
	2014	3 029	3 008	6 037	100.70
	2013	2 980	2 962	5 942	100.61
	2012	2 876	2 932	5 808	98.09
	2011	2 890	2 892	5 782	99.93

Sumber : Badan Pusat Statistik Kota Padang
Source : *BPS Statistics of Padang*

Tabel / Table 3.19
Jumlah Penduduk Kelurahan Kampung Jua Nan XX menurut Kelompok Umur
Number of Population Kampung Juan Nan XX by Age Group and Sex
2015

Kelompok Umur / <i>Age Group</i>	Jenis Kelamin / <i>Sex</i>		Jumlah / <i>Total</i>	<i>Sex Ratio</i>	
	Laki-laki / <i>Male</i>	Perempuan / <i>Female</i>			
(1)	(2)	(3)	(4)	(5)	
0 - 4	265	260	525	101.92	
5 - 9	271	240	511	112.92	
10 - 14	221	257	478	85.99	
15 - 19	242	261	503	92.72	
20 -24	313	234	547	133.76	
25 - 29	256	250	506	102.40	
30 - 34	208	210	418	99.05	
35 - 39	197	203	400	97.04	
40 - 44	169	177	346	95.48	
45 - 49	167	172	339	97.09	
50 -54	140	148	288	94.59	
55 - 59	114	121	235	94.21	
60 - 64	70	53	123	132.08	
65 - 69	28	38	66	73.68	
70 -74	26	31	57	83.87	
75 +	32	46	78	69.57	
Jumlah / <i>Total</i>	2015	2 719	2 701	5 420	100.67
	2014	2 397	2 389	4 786	100,33
	2013	2 602	2 592	5 194	100.39
	2012	2 466	2 507	4 973	98.36
	2011	2 467	2 470	4 937	99.88

Sumber : Badan Pusat Statistik Kota Padang
Source : BPS Statistics of Padang

Tabel / Table 3.20
Jumlah Penduduk Kelurahan Batuang Taba Nan XX menurut Kelompok Umur
Number of Population Batuang Taba Nan XX by Age Group and Sex
2015

Kelompok Umur / <i>Age Group</i>	Jenis Kelamin / <i>Sex</i>		Jumlah / <i>Total</i>	<i>Sex Ratio</i>	
	Laki-laki / <i>Male</i>	Perempuan / <i>Female</i>			
(1)	(2)	(3)	(4)	(5)	
0 - 4	473	458	931	103.28	
5 - 9	412	411	823	100.24	
10 - 14	432	352	784	122.73	
15 - 19	392	372	764	105.38	
20 -24	432	409	841	105.62	
25 - 29	415	368	783	112.77	
30 - 34	346	339	685	102.06	
35 - 39	322	366	688	87.98	
40 - 44	336	298	634	112.75	
45 - 49	254	236	490	107.63	
50 -54	199	187	386	106.42	
55 - 59	156	179	335	87.15	
60 - 64	94	108	202	87.04	
65 - 69	43	55	98	78.18	
70 -74	36	47	83	76.60	
75 +	53	82	135	64.63	
Jumlah / <i>Total</i>	2015	4 395	4 267	8 662	103.00
	2014	4 310	4 185	8 495	102.99
	2013	4 217	4 105	8 322	102.73
	2012	4 005	3 989	7 994	100.40
	2011	4 034	3 913	7 947	103.09

Sumber : Badan Pusat Statistik Kota Padang
Source : BPS Statistics of Padang

BAB 4 PENDIDIKAN

KECAMATAN LUBUK BEGALUNG

2015



Ada **82 unit** sekolah di Kecamatan Lubuk Begalung yg terdiri dari TK,SD,SMP,SMA,SMK

Dari jumlah sekolah tersebut

terdapat **1.028 orang** guru pengajar



Dengan jumlah murid

sebanyak **16.979 orang** siswa

Tabel / Table 4.1
Jumlah Sekolah menurut Tingkatan dan Kelurahan
Number of Schools by Level and Villages
2015

Kelurahan / Villages	TK <i>Kinder garten</i>	SD <i>Elemntary Schools</i>	SLTP <i>Junior High Schools</i>	SMU <i>Senior High Schools</i>	PT <i>College</i>	
(1)	(2)	(3)	(4)	(5)	(6)	
01. Kampung Baru Nan XX	3	2	-	-	-	
02. Pampangan Nan XX	1	3	-	-	-	
03. Koto Baru Nan XX	-	1	-	-	-	
04. Tanjung Aur Nan XX	-	1	-	-	-	
05. Gurun Lawas Nan XX	1	2	-	-	-	
06. Banuaran Nan XX	4	2	-	-	-	
07. Lubuk Begalung Nan XX	3	3	1	3	1	
08. Cengkeh Nan XX	1	2	1	3	-	
09. Gates Nan XX	2	5	-	-	-	
10. Pangambiran Ampalu Nan XX	4	6	1	-	-	
11. Kampung Jua Nan XX	1	2	-	-	-	
12. Parak Laweh Pulau Air Nan XX	3	4	1	-	-	
13. Pihameh Tanjung Saba Nan XX	2	2	-	-	-	
14. Tanah Sirah Piai Nan XX	1	3	-	-	-	
15. Batung Taba Nan XX	1	3	-	-	-	
<hr/>						
Jumlah / <i>Total</i>	2015	27	41	5	6	1
	2014	26	39	5	5	0
	2013	26	40	5	2	1
	2012	26	40	5	2	1
	2011	26	39	4	2	1

Sumber : Dinas Pendidikan Kota Padang
Source : *Education Service of Padang*

Tabel / Table 4.2
Jumlah Sekolah, Kelas, Murid dan Guru SD Negeri menurut Kelurahan
Number of Schools, Classes, Teachers and Students at Public Elementary Schools
By Villages /2015

Kelurahan / <i>Villages</i>	Sekolah <i>Schools</i>	Kelas <i>Classes</i>	Guru <i>Teachers</i>	Murid <i>Students</i>	Lulusan <i>Graduated</i>	
(1)	(2)	(3)	(4)	(5)	(6)	
01. Kampung Baru Nan XX	2	17	25	543	80	
02. Pampangan Nan XX	3	30	43	951	140	
03. Koto Baru Nan XX	1	9	14	245	32	
04. Tanjung Aur Nan XX	1	6	9	147	19	
05. Gurun Lawas Nan XX	2	14	20	434	57	
06. Banuaran Nan XX	2	12	18	416	52	
07. Lubuk Begalung Nan XX	3	18	27	648	105	
08. Cengkeh Nan XX	2	24	34	772	125	
09. Gates Nan XX	4	20	38	654	122	
10. Pangambiran Ampalu Nan XX	5	43	53	1403	251	
11. Kampung Jua Nan XX	2	21	21	648	104	
12. Parak Laweh Pulau Air Nan XX	4	24	36	846	130	
13. Pitameh Tanjung Saba Nan XX	2	15	22	410	73	
14. Tanah Sirah Piai Nan XX	3	19	30	637	107	
15. Batung Taba Nan XX	3	23	43	683	100	
<hr/>						
Jumlah / <i>Total</i>	2015	39	295	433	9437	1497
	2014	38	290	537	9245	1465
	2013	39	306	296	9663	1457
	2012	39	302	329	9584	1470
	2011	38	301	326	9691	1496

Sumber : Dinas Pendidikan Kota Padang
Source : *Education Service of Padang*

Tabel / Table 4.3
Jumlah Sekolah, Kelas, Murid dan Guru SD Swasta menurut Kelurahan
Number of Schools, Classes, Teachers and Students at Private Elementary Schools
2015

Kelurahan / <i>Villages</i>	Sekolah <i>Schools</i>	Kelas <i>Classes</i>	Guru <i>Teachers</i>	Murid <i>Students</i>	Lulusan <i>Graduated</i>	
(1)	(2)	(3)	(4)	(5)	(6)	
01. Kampung Baru Nan XX	-	-	-	-	-	
02. Pampangan Nan XX	-	-	-	-	-	
03. Koto Baru Nan XX	-	-	-	-	-	
04. Tanjung Aur Nan XX	-	-	-	-	-	
05. Gurun Lawas Nan XX	-	-	-	-	-	
06. Banuaran Nan XX	-	-	-	-	-	
07. Lubuk Begalung Nan XX	-	-	-	-	-	
08. Cengkeh Nan XX	-	-	-	-	-	
09. Gates Nan XX	1	6	9	55	12	
10. Pangambiran Ampalu Nan XX	1	14	-	305	-	
11. Kampung Jua Nan XX	-	-	-	-	-	
12. Parak Laweh Pulau Air Nan XX	-	-	-	-	-	
13. Pitameh Tanjung Saba Nan XX	-	-	-	-	-	
14. Tanah Sirah Piאי Nan XX	-	-	-	-	-	
15. Batung Taba Nan XX	-	-	-	-	-	
<i>Jumlah / Total</i>	2015	2014	2013	2012	2011	2015
	2	1	1	1	1	12
	20	6	6	6	6	12
	9	9	6	6	6	8
	360	60	52	50	57	13
	12	12	8	13	11	12

Sumber : Dinas Pendidikan Kota Padang
 Source : Education Service of Padang

Tabel / Table 4.4
Jumlah Sekolah, Kelas, Murid dan Guru SLTP Negeri menurut Kelurahan
Number of Schools, Classes, Teachers and Students at Public Junior High Schools
By Villages /2015

Kelurahan / <i>Villages</i>	Sekolah <i>Schools</i>	Kelas <i>Classes</i>	Guru <i>Teachers</i>	Murid <i>Students</i>	Lulusan <i>Graduated</i>	
(1)	(2)	(3)	(4)	(5)	(6)	
01. Kampung Baru Nan XX	-	-	-	-	-	
02. Pampangan Nan XX	-	-	-	-	-	
03. Koto Baru Nan XX	-	-	-	-	-	
04. Tanjung Aur Nan XX	-	-	-	-	-	
05. Gurun Lawas Nan XX	-	-	-	-	-	
06. Banuaran Nan XX	1	22	51	745	228	
07. Lubuk Begalung Nan XX	1	24	49	752	244	
08. Cengkeh Nan XX	-	-	-	-	-	
09. Gates Nan XX	-	-	-	-	-	
10. Pangambiran Ampalu Nan XX	1	17	43	536	141	
11. Kampung Jua Nan XX	-	-	-	-	-	
12. Parak Laweh Pulau Air Nan XX	1	14	37	545	190	
13. Pitameh Tanjung Saba Nan XX	-	-	-	-	-	
14. Tanah Sirah Piai Nan XX	-	-	-	-	-	
15. Batung Taba Nan XX	-	-	-	-	-	
<hr/>						
Jumlah / <i>Total</i>	2015	4	77	180	2,578	803
	2014	4	82	206	2,542	786
	2013	4	102	231	2,524	532
	2012	4	75	209	2,528	772
	2011	4	70	234	2,646	634

Sumber : Dinas Pendidikan Kota Padang
Source : *Education Service of Padang*

Tabel / Table 4.5
Jumlah Sekolah, Kelas, Murid dan Guru SLTP Swasta menurut Kelurahan
Number of Schools, Classes, Teachers and Students at Private Junior High Schools
2015

Kelurahan / <i>Villages</i>	Sekolah <i>Schools</i>	Kelas <i>Classes</i>	Guru <i>Teachers</i>	Murid <i>Students</i>	Lulusan <i>Graduated</i>	
(1)	(2)	(3)	(4)	(5)	(6)	
01. Kampung Baru Nan XX	-	-	-	-	-	
02. Pampangan Nan XX	-	-	-	-	-	
03. Koto Baru Nan XX	-	-	-	-	-	
04. Tanjung Aur Nan XX	-	-	-	-	-	
05. Gurun Lawas Nan XX	-	-	-	-	-	
06. Banuaran Nan XX	-	-	-	-	-	
07. Lubuk Begalung Nan XX	-	-	-	-	-	
08. Cengkeh Nan XX	1	15	29	611	202	
09. Gates Nan XX	-	-	-	-	-	
10. Pangambiran Ampalu Nan XX	-	-	-	-	-	
11. Kampung Jua Nan XX	-	-	-	-	-	
12. Parak Laweh Pulau Air Nan XX	-	-	-	-	-	
13. Pitameh Tanjung Saba Nan XX	-	-	-	-	-	
14. Tanah Sirah Piai Nan XX	-	-	-	-	-	
15. Batung Taba Nan XX	-	-	-	-	-	
<i>Jumlah / Total</i>	2015	1	15	29	611	202
	2014	1	18	30	554	128
	2013	1	17	25	563	88
	2012	1	9	20	350	88
	2011	1	9	20	350	88

Sumber : Dinas Pendidikan Kota Padang
Source : *Education Service of Padang*

Tabel / Table 4.6
Jumlah Sekolah, Kelas, Murid dan Guru SLTA Negeri menurut Kelurahan
Number of Schools, Classes, Teachers and Students at Public Senior High Schools
By Villages /2015

Kelurahan / <i>Villages</i>	Sekolah <i>Schools</i>	Kelas <i>Classes</i>	Guru <i>Teachers</i>	Murid <i>Students</i>	Lulusan <i>Graduated</i>	
(1)	(2)	(3)	(4)	(5)	(6)	
01. Kampung Baru Nan XX	-	-	-	-	-	
02. Pampangan Nan XX	-	-	-	-	-	
03. Koto Baru Nan XX	-	-	-	-	-	
04. Tanjung Aur Nan XX	-	-	-	-	-	
05. Gurun Lawas Nan XX	-	-	-	-	-	
06. Banuaran Nan XX	-	-	-	-	-	
07. Lubuk Begalung Nan XX	-	-	-	-	-	
08. Cengkeh Nan XX	1	30	66	826	292	
09. Gates Nan XX	-	-	-	-	-	
10. Pangambiran Ampalu Nan XX	-	-	-	-	-	
11. Kampung Jua Nan XX	-	-	-	-	-	
12. Parak Laweh Pulau Air Nan XX	-	-	-	-	-	
13. Pitameh Tanjung Saba Nan XX	-	-	-	-	-	
14. Tanah Sirah Piai Nan XX	-	-	-	-	-	
15. Batung Taba Nan XX	-	-	-	-	-	
Jumlah / <i>Total</i>	2015	1	30	66	826	292
	2014	1	24	83	854	316
	2013	1	24	68	946	0
	2012	1	24	91	829	286
	2011	1	24	98	889	219

Sumber : Dinas Pendidikan Kota Padang
Source : *Education Service of Padang*

Tabel / Table 4.7
Jumlah Sekolah, Kelas, Murid dan Guru SLTA Swasta menurut Kelurahan
Number of Schools, Classes, Teachers and Students at Private Senior High Schools
By Villages / 2015

Kelurahan / <i>Villages</i>	Sekolah <i>Schools</i>	Kelas <i>Classes</i>	Guru <i>Teachers</i>	Murid <i>Students</i>	Lulusan <i>Graduated</i>	
(1)	(2)	(3)	(4)	(5)	(6)	
01. Kampung Baru Nan XX	-	-	-	-	-	
02. Pampangan Nan XX	-	-	-	-	-	
03. Koto Baru Nan XX	-	-	-	-	-	
04. Tanjung Aur Nan XX	-	-	-	-	-	
05. Gurun Lawas Nan XX	-	-	-	-	-	
06. Banuaran Nan XX	-	-	-	-	-	
07. Lubuk Begalung Nan XX	1	11	20	262	107	
08. Cengkeh Nan XX	-	-	-	-	-	
09. Gates Nan XX	-	-	-	-	-	
10. Pangambiran Ampalu Nan XX	-	-	-	-	-	
11. Kampung Jua Nan XX	-	-	-	-	-	
12. Parak Laweh Pulau Air Nan XX	-	-	-	-	-	
13. Pitameh Tanjung Saba Nan XX	-	-	-	-	-	
14. Tanah Sirah Piai Nan XX	-	-	-	-	-	
15. Batung Taba Nan XX	-	-	-	-	-	
Jumlah / <i>Total</i>	2015	1	11	20	262	107
	2014	1	10	45	300	128
	2013	1	10	32	361	0
	2012	1	10	38	326	145
	2011	1	10	36	369	120

Sumber : Dinas Pendidikan Kota Padang
Source : *Education Service of Padang*

Tabel / Table 4.8
Jumlah Sekolah, Kelas, Murid dan Guru SMK Negeri menurut Kelurahan
Number of Schools, Classes, Teachers and Students at Public Specific
Senior High Schools By Villages / 2015

Kelurahan / <i>Villages</i>	Sekolah <i>Schools</i>	Kelas <i>Classes</i>	Guru <i>Teachers</i>	Murid <i>Students</i>	Lulusan <i>Graduated</i>	
(1)	(2)	(3)	(4)	(5)	(6)	
01. Kampung Baru Nan XX	-	-	-	-	-	
02. Pampangan Nan XX	-	-	-	-	-	
03. Koto Baru Nan XX	-	-	-	-	-	
04. Tanjung Aur Nan XX	-	-	-	-	-	
05. Gurun Lawas Nan XX	-	-	-	-	-	
06. Banuaran Nan XX	-	-	-	-	-	
07. Lubuk Begalung Nan XX	-	-	-	-	-	
08. Cengkeh Nan XX	3	91	291	2905	591	
09. Gates Nan XX	-	-	-	-	-	
10. Pangambiran Ampalu Nan XX	-	-	-	-	-	
11. Kampung Jua Nan XX	-	-	-	-	-	
12. Parak Laweh Pulau Air Nan XX	-	-	-	-	-	
13. Pitameh Tanjung Saba Nan XX	-	-	-	-	-	
14. Tanah Sirah Piai Nan XX	-	-	-	-	-	
15. Batung Taba Nan XX	-	-	-	-	-	
Jumlah / <i>Total</i>	2015	3	91	291	2,905	591
	2014	3	0	293	3,684	1,051
	2013	3	82	239	2,098	532
	2012	3	80	236	1,813	420
	2011	3	55	222	1,411	239

Sumber : Dinas Pendidikan Kota Padang
Source : *Education Service of Padang*

BAB 5 KESEHATAN DAN KELUARGA BERENCANA

Jumlah Peserta KB Aktif Menurut Alat
Kontrasepsi
Kecamatan Lubuk Begalung Tahun **2015**



Suntik : 6.344

Pil KB : 2.955



IUD/ Spiral : 2.409

Tabel / Table 5.1
Jumlah PUS, Akseptor KB dan Wanita Hamil menurut Kelurahan
Number of Prospective Couple, Acceptor and Pregnant Women by Villages
2015

Kelurahan / <i>Villages</i>	PUS <i>Prospective Couple</i>	Akseptor KB <i>Acceptor</i>	Wanita Hamil <i>Pregnant Women</i>
(1)	(2)	(3)	(4)
01. Kampung Baru Nan XX	1017	732	44
02. Pampangan Nan XX	950	686	75
03. Koto Baru Nan XX	1134	819	15
04. Tanjung Aur Nan XX	289	209	9
05. Gurun Lawas Nan XX	1893	1355	12
06. Banuaran Nan XX	849	610	22
07. Lubuk Begalung Nan XX	1254	904	52
08. Cengkeh Nan XX	820	588	41
09. Gates Nan XX	1390	990	62
10. Pangambiran Ampalu Nan XX	3940	2855	116
11. Kampung Jua Nan XX	875	636	21
12. Parak Laweh Pulau Air Nan XX	1291	937	16
13. Pitameh Tanjung Saba Nan XX	697	499	41
14. Tanah Sirah Piai Nan XX	971	703	31
15. Batung Taba Nan XX	699	499	126
<hr/>			
Jumlah / <i>Total</i>	2015	18,069	13,022
	2014	18,832	13,887
	2013	17,501	12,707
	2012	17,270	12,323
	2011	16,569	11,573

Sumber : Badan Keluarga Berencana dan Pemberdayaan Perempuan Kota Padang
Source : Family Planning and Women Empowerment Agency, Padang
 *) data wanita hamil data tahun 2014

Tabel / Table 5.2
Jumlah Peserta KB Aktif menurut Alat Kontrasepsi
Number of Acceptor of Family Planning Program by Kind of Contraception
2015

Kelurahan / <i>Villages</i>	Alat Kontrasepsi / <i>Contraceptive Methods</i>				
	IUD	Pil	Kondom	MOP	
(1)	(2)	(3)	(4)	(5)	
01. Kampung Baru Nan XX	328	141	8	-	
02. Pampangan Nan XX	112	145	39	-	
03. Koto Baru Nan XX	119	231	7	2	
04. Tanjung Aur Nan XX	20	55	3	-	
05. Gurun Lawas Nan XX	98	264	29	-	
06. Banuaran Nan XX	137	141	21	1	
07. Lubuk Begalung Nan XX	358	284	20	6	
08. Cengkeh Nan XX	122	133	6	-	
09. Gates Nan XX	91	252	18	1	
10. Pangambiran Ampalu Nan XX	498	390	50	2	
11. Kampung Jua Nan XX	72	155	6	-	
12. Parak Laweh Pulau Air Nan XX	141	307	32	1	
13. Pitameh Tanjung Saba Nan XX	142	129	29	-	
14. Tanah Sirah Piai Nan XX	94	222	7	1	
15. Batung Taba Nan XX	77	106	7	2	
Jumlah / <i>Total</i>	2015	2,409	2,955	282	16
	2014	2,330	3,273	288	11
	2013	2,308	2,928	279	8
	2012	1,934	2,825	461	5
	2011	2,149	2,910	470	3

Bersambung / To be Continued

Lanjutan Tabel 5.2
Continued Table 5.2

Kelurahan / <i>Villages</i>	Alat Kontrasepsi / <i>Contraceptive Methods</i>			Jumlah / <i>Total</i>	
	MOW	Suntik	Implant		
(1)	(2)	(3)	(4)	(5)	
01. Kampung Baru Nan XX	36	201	18	255	
02. Pampangan Nan XX	47	265	78	390	
03. Koto Baru Nan XX	36	348	76	460	
04. Tanjung Aur Nan XX	2	113	16	131	
05. Gurun Lawas Nan XX	24	874	66	964	
06. Banuaran Nan XX	37	268	5	310	
07. Lubuk Begalung Nan XX	53	118	65	236	
08. Cengkeh Nan XX	40	270	17	327	
09. Gates Nan XX	29	564	35	628	
10. Pangambiran Ampalu Nan XX	110	1,658	144	1,912	
11. Kampung Jua Nan XX	24	355	24	403	
12. Parak Laweh Pulau Air Nan XX	46	564	52	662	
13. Pihaneh Tanjung Saba Nan XX	33	139	27	199	
14. Tanah Sirah Piai Nan XX	18	346	18	382	
15. Batung Taba Nan XX	28	261	18	307	
<i>Jumlah / Total</i>	2015	563	6,344	659	7,566
	2014	558	6,323	587	7,468
	2013	557	6,089	538	12,707
	2012	567	5,219	750	11,761
	2011	603	4,546	735	11,416

Sumber : Badan Keluarga Berencana dan Pemberdayaan Perempuan Kota Padang
Source : *Family Planning and Women Empowerment Agency, Padang*

Tabel / Table 5.3
Jumlah Pos KB dan Sub PPKBD menurut Kelurahan
Number of Family Planning Service Centre and Sub PPKBD by Villages
2015

Kelurahan / <i>Villages</i>	Pos KB <i>Family Planning Service Centre</i>	Sub PPKBD <i>Sub PPKBD</i>
(1)	(2)	(3)
01. Kampung Baru Nan XX	1	3
02. Pampangan Nan XX	1	8
03. Koto Baru Nan XX	1	6
04. Tanjung Aur Nan XX	1	2
05. Gurun Lawas Nan XX	1	5
06. Banuaran Nan XX	1	5
07. Lubuk Begalung Nan XX	1	5
08. Cengkeh Nan XX	1	3
09. Gates Nan XX	3	8
10. Pangambiran Ampalu Nan XX	2	13
11. Kampung Jua Nan XX	1	3
12. Parak Laweh Pulau Air Nan XX	2	9
13. Pitameh Tanjung Saba Nan XX	2	5
14. Tanah Sirah Piai Nan XX	2	6
15. Batung Taba Nan XX	1	6
<i>Jumlah / Total</i>	2015	87
	2014	87
	2013	87
	2012	87
	2011	80

Sumber : Badan Keluarga Berencana dan Pemberdayaan Perempuan Kota Padang
Source : *Family Planning and Women Empowerment Agency, Padang*

Tabel / Table 5.4
Banyaknya Puskesmas, Puskesmas Pembantu, Toko Obat dan Posyandu menurut Kelurahan
Number of Public Health Centre, Sub Public Health Centre, Dispensary
2015

Kelurahan / <i>Villages</i>	Puskesmas <i>Public Health Centre</i>	Pustu <i>Sub Public Health Centre</i>	Toko Obat / Apotik	Posyandu <i>Child Health Centre</i>	
(1)	(2)	(3)	(4)	(5)	
01. Kampung Baru Nan XX	-	1	-	6	
02. Pampangan Nan XX	-	1	-	9	
03. Koto Baru Nan XX	-	1	-	6	
04. Tanjung Aur Nan XX	-	1	-	3	
05. Gurun Lawas Nan XX	-	-	-	5	
06. Banuaran Nan XX	-	1	-	7	
07. Lubuk Begalung Nan XX	-	-	2	6	
08. Cengkeh Nan XX	-	-	-	4	
09. Gates Nan XX	-	1	1	7	
10. Pangambiran Ampalu Nan XX	1	1	3	17	
11. Kampung Jua Nan XX	-	1	-	4	
12. Parak Laweh Pulau Air Nan XX	1	-	1	11	
13. Pitameh Tanjung Saba Nan XX	-	-	1	8	
14. Tanah Sirah Piai Nan XX	-	-	-	6	
15. Batung Taba Nan XX	-	-	-	9	
<hr/>					
Jumlah / <i>Total</i>	2015	2	8	8	108
	2014	2	7	6	108
	2013	2	7	6	108
	2012	2	10	7	108
	2011	2	8	12	106

Sumber : Dinas Kesehatan Kota Padang
Source : *Public Health Service of Padang*

Tabel / Table 5.5
Jumlah Petugas Kesehatan Praktek dan Dukun Bayi menurut Kelurahan
Number of Paramedic and Traditional Medic by Villages
2015

Kelurahan / <i>Villages</i>	Dokter Praktek	Bidan Praktek	Petugas Kesehatan	Dukun Bayi	
(1)	(2)	(3)	(4)	(5)	
01. Kampung Baru Nan XX	-	1	-	-	
02. Pampangan Nan XX	2	5	3	-	
03. Koto Baru Nan XX	-	2	-	-	
04. Tanjung Aur Nan XX	-	-	-	-	
05. Gurun Lawas Nan XX	5	2	-	-	
06. Banuaran Nan XX	-	4	-	2	
07. Lubuk Begalung Nan XX	2	-	-	-	
08. Cengkeh Nan XX	-	1	-	-	
09. Gates Nan XX	2	2	-	-	
10. Pangambiran Ampalu Nan XX	-	6	10	-	
11. Kampung Jua Nan XX	-	3	2	-	
12. Parak Laweh Pulau Air Nan XX	1	4	-	-	
13. Pitameh Tanjung Saba Nan XX	1	-	-	-	
14. Tanah Sirah Piai Nan XX	-	4	1	-	
15. Batung Taba Nan XX	-	3	2	-	
<hr/>					
Jumlah / <i>Total</i>	2015	13	38	18	2
	2014	13	38	18	2
	2013	13	38	18	2
	2012	13	38	19	1
	2011	8	32	4	2

Sumber : Dinas Kesehatan Kota Padang
Source : *Public Health Service of Padang*
*) *Data 2014*

Tabel / Table 5.6
Jumlah Kunjungan Pasien di Puskesmas Pangambiran Menurut Bulan
Number of Patient at Pangambiran Public Health by Month
2015

Bulan/ <i>Month</i>	Kasus Baru <i>New Cases</i>	Kasus Lama <i>Old Cases</i>	Jumlah <i>Total</i>
(1)	(2)	(3)	(4)
01. Januari	1475	3936	5411
02. Februari	1569	5043	6612
03. Maret	1807	5449	7256
04. April	1033	4721	5754
05. Mei	1207	4384	5591
06. Juni	1120	4830	5950
07. Juli	570	3685	4255
08. Agustus	1145	4862	6007
09. September	1136	4847	5983
10. Oktober	1192	5047	6239
11. Nopember	1012	5538	6550
12. Desember	607	5176	5783
<hr/>			
Jumlah / <i>Total</i>	2015	13,873	57,518
	2014	18,863	54,993
	2013	12,409	58,080
	2012	10,195	42,753
	2011	8,252	25,321
			73,555

Sumber : Puskesmas Pangambiran
Source : Pangambiran Public Health

Tabel / Table 5.7
Jumlah Kunjungan Pasien di Puskesmas Lubuk Begalung Menurut Bulan
Number of Patient at Lubuk Begalung Public Health by Month
2015

Bulan/ <i>Month</i>	Kasus Baru <i>New Cases</i>	Kasus Lama <i>Old Cases</i>	Jumlah <i>Total</i>
(1)	(2)	(3)	(4)
01. Januari	1768	6009	7777
02. Februari	5559	12248	17807
03. Maret	1303	18794	20097
04. April	1628	9899	11527
05. Mei	1455	9604	11059
06. Juni	1698	8846	10544
07. Juli	1561	5892	7453
08. Agustus	1373	10608	11981
09. September	1881	17280	19161
10. Oktober	1736	12150	13886
11. Nopember	1299	9595	10894
12. Desember	1043	9948	10991
<hr/>			
Jumlah / <i>Total</i>	2015	22,304	130,873
	2014	17,123	79,819
	2013	36,585	57,526
	2012	13,121	85,096
	2011	7,910	36,586

Sumber : Puskesmas Lubuk Begalung
 Source : *Lubuk Begalung Public Health*

Tabel / Table 5.8
Jumlah Kunjungan Pasien di Puskesmas Pangambiran Menurut Jenis Penyakit
Number of Patient at Pangambiran Public Health by Kind of Disease
2015

Jenis Penyakit <i>Kind of Disease</i>	Jumlah <i>Total</i>
(1)	(2)
1. ISPA	6087
2. Jaringan Bawah Kulit	1660
3. Rematik	1586
4. Jaringan Gusi / Prodential	561
5. Tukak Lambung	1769
6. Scabies	23
7. Diare	413
8. Alergi Kulit	656
9. Cacing	25
10. Hipertensi	113
11. Radang Telinga	50
12. Asma	208
13. Keluhan Refraksi	690
14. Lainnya	1816
<hr/>	
Jumlah / <i>Total</i>	2015
	2014
	2013
	2012
	2011
	15,657
	8,992
	13,586
	12,699
	17,627

Sumber : Puskesmas Pangambiran
Source : Pangambiran Public Health

Tabel / Table 5.9
Jumlah Kunjungan Pasien di Puskesmas Lubuk Begalung Menurut Jenis Penyakit
Number of Patient at Lubuk Begalung Public Health by Kind of Disease
2015

Jenis Penyakit <i>Kind of Disease</i>	Jumlah <i>Total</i>
(1)	(2)
1. ISPA	8524
2. Gastritis	2362
3. Rematik	1677
4. Hipertensi	4406
5. Penyakit Kulit Infeksi	1362
6. Penyakit Kulit Alergi	1440
7. Penyakit Pulpa dan Jaringan	1568
8. Asma	403
9. Penyakit Kelainan Susunan Syaraf	1960
10. Penyakit TB	61
11. Diare	460
12. Penyakit Kulit Jamur	1229
13. Demam	1157
14. Abses Gigi	313
15. Penyakit Rongga Mulut & Kel. Ludah	951
Jumlah / <i>Total</i>	
	27,873
	18,951
	19,707
	22,158
	30,126

Sumber : Puskesmas Lubuk Begalung
Source : *Lubuk Begalung Public Health*

Tabel / Table 5.10
Jumlah Kunjungan Ibu dan Kelahiran di Puskesmas Lubuk Begalung Menurut Bulan
Number of Mother Attendance and Birth at Lubuk Begalung Public Health by Month
2015

Bulan/ Month	Ibu / Mother		Kelahiran Birth	
	Hamil Pregnant	Menyusui Feeding		
(1)	(2)	(3)	(4)	
1 Januari	92	13	91	
2 Februari	90	24	100	
3 Maret	112	19	91	
4 April	127	6	96	
5 Mei	92	34	99	
6 Juni	110	27	104	
7 Juli	83	26	90	
8 Agustus	118	32	103	
9 September	119	39	101	
10 Oktober	129	22	101	
11 November	131	23	105	
12 Desember	116	13	113	
<hr/>				
Jumlah / Total	2015	1,319	278	1,194
	2014	1,995	803	1,165
	2013	1,364	1,000	1,203
	2012	1,410	1,227	1,201
	2011	1,341	2,185	1,213

Sumber : Puskesmas Lubuk Begalung
 Source : Lubuk Begalung Public Health

Tabel / Table 5.11
Jumlah Petugas Kesehatan pada Puskesmas Pangambiran
Number of Paramedic at Pangambiran Public Health
2015

Petugas Kesehatan <i>Paramedics</i>	Jenis Kelamin / Sex		Jumlah / <i>Total</i>	
	Laki-laki <i>Male</i>	Perempuan <i>Female</i>		
(1)	(2)	(3)	(4)	
01. Dokter Umum <i>Doctors</i>	-	2	2	
02. Dokter Gigi <i>Dentist</i>	1	2	3	
03. Bidan <i>Midwife</i>	-	10	10	
04. Tenaga Non Para medis <i>Non Paramedic</i>		-	-	
05. Para medis <i>Perawat Gigi</i>	2	10	12	
06. Perawat <i>Nurse</i>	1	9	10	
07. Non Medis <i>Non Medic</i>	-	2	2	
Jumlah / <i>Total</i>	2015	4	35	39
	2014	3	86	92
	2013	5	47	52
	2012	5	45	50
	2011	5	41	46

Sumber : Puskesmas Pangambiran
Source : Pangambiran Public Health

Tabel / Table 5.12
Jumlah Petugas Kesehatan pada Puskesmas Lubuk Begalung
Number of Paramedic at Lubuk Begalung Public Health
2015

Petugas Kesehatan <i>Paramedics</i>	Jenis Kelamin / <i>Sex</i>		Jumlah Total <i>Total</i>	
	Laki-laki <i>Male</i>	Perempuan <i>Female</i>		
(1)	(2)	(3)	(4)	
01. Dokter Umum <i>Doctors</i>	-	2	2	
02. Dokter Gigi <i>Dentist</i>	-	3	3	
03. Bidan <i>Midwife</i>	-	15	15	
04. Tenaga Non Para medis <i>Non Paramedic</i>	1	12	13	
05. Para medis <i>Paramedic</i>	-	3	3	
06. Perawat <i>Nurse</i>	1	18	19	
07. Non Medis <i>Non Medic</i>	2	3	5	
Jumlah / <i>Total</i>	2015	4	56	60
	2014	6	86	92
	2013	2	47	49
	2012	2	44	46
	2011	2	46	48

Sumber : Puskesmas Lubuk Begalung
Source : *Lubuk Begalung Public Health*

Tabel / Table 5.13

Jumlah Kunjungan dan Kelahiran di Puskesmas Pangambiran Menurut Bulan
Number of Mother Attendance and Birth at Puskesmas Pangambiran by Month
2015

Bulan/ Month	Ibu Hamil/ <i>Pregnancy</i>		Ibu Menyusui/ <i>feeding</i>		Kelahiran Birth	
	Baru	Lama	Menyusui	ASI <i>Eksklusif</i>		
(1)	(2)	(3)	(4)	(5)	(6)	
01. Januari	42	18	123	54	54	
02. Februari	57	30	139	136	49	
03. Maret	30	58	131	61	61	
04. April	39	51	122	66	66	
05. Mei	37	57	157	65	65	
06. Juni	30	52	143	72	72	
07. Juli	38	47	154	86	86	
08. Agustus	39	60	187	144	93	
09. September	31	51	168	100	100	
10. Oktober	37	63	180	109	109	
11. Nofember	49	83	185	114	114	
12. Desember	34	68	197	91	91	
Jumlah / Total	2015	463	638	1,886	1,098	960
	2014	383	581	1,198	906	900
	2013	348	525	1,083	837	831
	2012	348	525	1,083	837	831
	2011	467	935	990	0	941

Sumber : Puskesmas Pangambiran

Source : Pangambiran Public Health

BAB 6 AGAMA

KECAMATAN LUBUK BEGALUNG

2015



Jumlah jemaah haji menurut kelompok umur terbanyak di Lubuk Begalung adalah pada usia 51-60 tahun.

43,48 %

Jika dirinci menurut jenis pekerjaan



37 %

Pegawai Negeri Sipil

Jumlah Tempat Ibadah di Kecamatan Lubuk Begalung



71 Mesjid



78 Mushalla

Tabel / Table 6.1
Banyaknya Sarana Peribadatan menurut Kelurahan
Number of Prayer Houses by Villages
2015

Kelurahan / <i>Villages</i>	Mesjid <i>Mosque</i>	Mushalla <i>Mushalla</i>	Gereja <i>Church</i>	Lainnya <i>Others</i>	Jumlah <i>Total</i>	
(1)	(2)	(3)	(4)	(5)	(6)	
01. Kampung Baru Nan XX	2	3	-	-	5	
02. Pampangan Nan XX	7	7	-	-	14	
03. Koto Baru Nan XX	3	2	-	-	5	
04. Tanjung Aur Nan XX	1	-	-	-	1	
05. Gurun Lawas Nan XX	1	7	-	-	8	
06. Banuaran Nan XX	4	2	-	-	6	
07. Lubuk Begalung Nan XX	8	6	-	-	14	
08. Cengkeh Nan XX	4	5	-	-	9	
09. Gates Nan XX	4	2	-	-	6	
10. Pangambiran Ampalu Nan XX	13	14	-	-	27	
11. Kampung Jua Nan XX	2	6	-	-	8	
12. Parak Layeh Pulau Air Nan XX	7	6	-	-	13	
13. Pitameh Tanjung Saba Nan XX	5	6	-	-	11	
14. Tanah Sirah Piai Nan XX	5	6	-	-	11	
15. Batung Taba Nan XX	5	6	-	-	11	
<hr/>						
Jumlah / <i>Total</i>	2015	71	78	0	0	149
	2014	74	77	0	0	151
	2013	82	166	0	0	248
	2012	76	78	0	0	154
	2011	75	78	0	0	153

Sumber : KUA Kecamatan Lubuk Begalung

Source : *Religious Affairs of Lubuk Begalung Sub District*

Tabel / Table 6.2
Banyaknya Nikah, Talak, Cerai dan Rujuk menurut Kelurahan
Number of Marriage, Divorce and Reconciliation by Villages
2015

Kelurahan / Villages	Nikah Marriage	Talak Divorce	Cerai Divorce	Rujuk Reconciliation	
(1)	(2)	(3)	(4)	(5)	
01. Kampung Baru Nan XX	39	-	-	-	
02. Pampangan Nan XX	58	-	-	-	
03. Koto Baru Nan XX	44	-	-	-	
04. Tanjung Aur Nan XX	10	-	-	-	
05. Gurun Lawas Nan XX	36	-	-	-	
06. Banuaran Nan XX	78	-	-	-	
07. Lubuk Begalung Nan XX	69	-	-	-	
08. Cengkeh Nan XX	31	-	-	-	
09. Gates Nan XX	37	-	-	-	
✓ 10. Pangambiran Ampalu Nan XX	119	-	-	-	
✓ 11. Kampung Jua Nan XX	42	-	-	-	
✓ 12. Parak Laweh Pulau Air Nan XX	72	-	-	-	
✓ 13. Pitameh Tanjung Saba Nan XX	26	-	-	-	
✓ 14. Tanah Sirah Piai Nan XX	56	-	-	-	
✓ 15. Batung Taba Nan XX	46	-	-	-	
Jumlah / Total	2015	763	*)	*)	*)
	2014	866	*)	*)	*)
	2013	850	*)	*)	*)
	2012	940	*)	*)	*)
	2011	959	*)	*)	*)

Sumber : KUA Kecamatan Lubuk Begalung

Source : Religious Affairs of Lubuk Begalung Sub District

*) Data tidak tersedia

Tabel / Table 6.3
Banyaknya TPA, TPSA dan MDA menurut Kelurahan
Number of TPA, TPSA and MDA by Villages
2015

Kelurahan / <i>Villages</i>	TPA	TPSA	MDA	Jumlah <i>Total</i>	
(1)	(2)	(3)	(4)	(4)	
01. Kampung Baru Nan XX	5	-	-	5	
02. Pampangan Nan XX	11	-	4	15	
03. Koto Baru Nan XX	6	-	-	6	
04. Tanjung Aur Nan XX	1	-	-	1	
05. Gurun Lawas Nan XX	7	-	1	8	
06. Banuaran Nan XX	7	-	-	7	
07. Lubuk Begalung Nan XX	12	-	-	12	
08. Cengkeh Nan XX	6	-	2	8	
09. Gates Nan XX	1	-	3	4	
10. Pangambiran Ampalu Nan XX	15	-	5	20	
11. Kampung Jua Nan XX	7	-	1	8	
12. Parak Laweh Pulau Air Nan XX	11	-	2	13	
13. Pitameh Tanjung Saba Nan XX	5	-	2	7	
14. Tanah Sirah Piai Nan XX	11	-	2	13	
15. Batung Taba Nan XX	9	-	2	11	
<hr/>					
Jumlah / <i>Total</i>	2015	114	-	24	138
	2014	115	115	24	254
	2013	114	-	24	138
	2012	114	42	23	179
	2011	111	42	23	176

Sumber : KUA Kecamatan Lubuk Begalung

Source : Religious Affairs of Lubuk Begalung Sub District

Tabel / Table 6.4
Jumlah Jemaah Haji menurut Kelompok Umur
Number of Moeslem Pilgrims by Age Group
2015

Kelompok Umur <i>Age Group</i>	Jumlah <i>Total</i>
(1)	(2)
< 20	-
21 - 30	1
31 - 40	4
41 - 50	17
51 - 60	40
60 - 70	22
<70	8
Jumlah / <i>Total</i>	
2015	92
2014	90
2013	0
2012	121
2011	121

Sumber : Kantor Departemen Agama Kota Padang
Source : *Department of Religion of Padang*
*)Data tidak tersedia

Tabel / Table 6.5
Jumlah Jemaah Haji menurut Pendidikan
Number of Moeslem Pilgrims by Education
2015

Pendidikan <i>Education</i>	Jumlah <i>Value</i>
(1)	(2)
1. Tidak Tamat SD <i>Not Complete Elementary School</i>	-
2. SD <i>Elementary School</i>	11
3. SLTP <i>Junior High School</i>	6
4. SLTA <i>Senior High School</i>	29
5. Sarjana Muda <i>Bachelor Degree</i>	12
6. Sarjana <i>University Degree</i>	34
<hr/>	
Jumlah / <i>Total</i>	
2015	92
2014	90
2013	107
2012	121
2011	121
2010	84

Sumber : Kantor Departemen Agama Kota Padang
Source : Department of Religion of Padang

Tabel / Table 6.6
Jumlah Jemaah Haji menurut Jenis Pekerjaan
Number of Moeslem Pilgrims by Occupation
2015

Jenis Pekerjaan <i>Occupation</i>	Jumlah <i>Value</i>
(1)	(2)
1. Petani <i>Farmer</i>	-
2. Pedagang <i>Trader</i>	2
3. PNS <i>Civil Servant</i>	34
4. ABRI & Veteran	2
5. Lainnya / <i>Others</i>	54
<hr/>	
Jumlah / <i>Total</i>	
2015	92
2014	90
2013	107
2012	121
2011	121
2010	84

Sumber : Kantor Departemen Agama Kota Padang
Source : *Department of Religion of Padang*

PERTANIAN

Agriculture 2015

7

KECAMATAN LUBUK
BEGALUNG

Populasi Ternak terbesar di
Kecamatan Lubuk Begalung
adalah

*Crops with The Highest Livestock
Population in Lubuk Begalung*



KAMBING

51,37 %

Penggunaan luas lahan terbesar
di Kecamatan Lubuk Begalung

*Land Area with The Highest Usage in
Lubuk Begalung*

HUTAN LINDUNG

844,69 hektar



Tabel / Table 7.1
Luas Lahan menurut Penggunaan
Land by Utilization (Ha)
2015

Penggunaan/ <i>Utilization</i>	Luas / <i>Area</i> Ha
(1)	(2)
1 Tegal/Kebun	90,00
2 Ladang/Huma	61,00
3 Perkebunan	-
4 Hutan Rakyat	86,00
5 Tambak	-
6 Padang Pengembalaan Rumput	-
7 Sementara Tdk Diusahakan	-
8 Pekarangan	479,00
9 Hutan Lindung	844,69
10 Rawa-rawa	-
11 Lainnya	479,00
12 Sawah	452,00
Jumlah / <i>Total</i>	2.491,69

Sumber : Badan Pusat Statistik Kota Padang
Source : Statistics of Padang

Tabel / Table 7.2
Luas Areal Sawah menurut Jenis Pengairan
Area of Wetland by Type of Irrigation
2015

Jenis Pengairan/ <i>Irrigations</i>	Luas Areal Sawah (Ha)
(1)	(2)
1. Tekhnis	-
2. Setengah Teknis	452,00
3. Sederhana PU	-
4. Non PU	-
5. Tadah Hujan	-
<hr/>	
Jumlah / <i>Total</i>	
2015	452,00
2014	452,00
2013	452,00
2012	452,00
2011	459,00

Sumber : Dinas Pertanian, Peternakan, Perkebunan dan Kehutanan Kota Padang
Source : Agriculture, Animal Husbandry, Plantation and Forestry Extention of Padang

Tabel / Table 7.3
Luas Panen Produksi Padi menurut Jenis Lahan
Harvested, Area and Production of Wet by Land
2015

Jenis Lahan	Luas Panen Tekhnis (Ha)	Produksi (Ton)	Rata-rata Produksi (Ton/Ha)	
(1)	(2)	(3)	(4)	
1 Padi Sawah	1138,00	5610,00	4,93	
2 Padi Ladang	-	-	-	
Jumlah / Total	2015	1138,00	5610,00	4,93
	2014	983,00	5356,00	5,45
	2013	1100,00	6032,00	5,27
	2012	1017,00	5354,64	5,27
	2011	832,00	5408,00	6,50

Sumber : Dinas Pertanian, Peternakan, Perkebunan dan Kehutanan Kota Padang
 Source : *Agriculture, Animal Husbandry, Plantation and Forestry Extension of Padang*

Tabel / Table 7.4
Luas Panen Produksi Palawija
Harvested, Area and Production by Kind
2015

Jenis / Kind	Luas Panen Tekhnis	Produksi (Ton)	Rata-rata Produksi	
(1)	(2)	(3)	(4)	
01. Jagung	0,00	0,00	0,00	
02. Ubi Kayu	1,00	17,47	17,47	
03. Ubi Jalar	0,00	0,00	0,00	
04. Kacang Kedele	0,00	0,00	0,00	
05. Kacang Tanah	1,00	1,60	1,60	
06. Kacang Hijau	0,00	0,00	0,00	
Jumlah / Total				
	2015	2,00	19,07	9,54
	2014	3,00	18,00	6,00
	2013	3,00	18,00	6,00
	2012	500,00	61,00	12,20
	2011	18,00	42,00	2,33

Sumber : Dinas Pertanian, Peternakan, Perkebunan dan Kehutanan Kota Padang
Source : *Agriculture, Animal Husbandry, Plantation and Forestry Extension of Padang*

Tabel / Table 7.5
Luas Panen Produksi Sayuran menurut Jenisnya
Harvested, Area and Production of Vegetables by Kind
2015

Jenis / <i>Kind</i>	Luas Panen (Ha)	Produksi (Ton)	Rata-rata Produksi (Ton/Ha)	
(1)	(2)	(3)	(4)	
1. Bawang Merah	-	-	-	
2. Kacang Panjang	2,00	2,00	1,00	
3. Cabe Merah	3,00	28,70	9,57	
4. Tomat	-	-	-	
5. Terung	1,00	12,00	12,00	
6. Buncis	-	-	-	
7. Ketimun	7,00	48,00	6,86	
8. Kangkung	1,00	6,30	6,30	
9. Bayam	2,00	4,20	2,10	
10. Lainnya	-	-	-	
<hr/>				
Jumlah / <i>Total</i>	2015	16,00	101,20	6,33
	2014	40,00	540,20	13,51
	2013	40,00	540,20	13,51
	2012	52,00	225,00	4,33
	2011	62,00	983,00	15,85

Sumber : Dinas Pertanian, Peternakan, Perkebunan dan Kehutanan Kota Padang

Source : *Agriculture, Animal Husbandry, Plantation and Forestry Extension of Padang*

Tabel / Table 7.6
Luas Panen Produksi Buah-buahan menurut Jenisnya
Harvested, Area and Production of Fruits by Kind
2015

Jenis / Kind	Luas Panen (Ha)	Produksi (Ton)	Rata-rata Produksi (Ton/Ha)
(1)	(2)	(3)	(4)
1. Pisang	13,83	119,40	8,63
2. Durian	43,21	690,00	15,97
3. Jeruk	0,45	8,90	19,78
4. Sawo	0,54	11,10	20,56
5. Nenas	-	-	-
6. Pepaya	0,06	2,10	35,00
7. Rambutan	9,24	163,20	17,66
8. Alpukat	0,45	12,00	26,67
9. Mangga	0,41	99,10	241,71
10. Duku	0,07	1,20	17,14
Jumlah / Total	2015	68,26	1.107
		1.107	16,22

Sumber : Dinas Pertanian, Peternakan, Perkebunan dan Kehutanan Kota Padang
Source : *Agriculture, Animal Husbandry, Plantation and Forestry Extension of Padang*

Tabel / Table 7.7
Populasi Ternak dan Pemotongan menurut Jenis
Live Stock Population and Registered Slaughtered Cattle by Kind
2015

Jenis Ternak	Jumlah Ternak (ekor)	Jumlah Pemotongan (ekor)
(1)	(2)	(2)
1. Sapi Perah	-	-
2. Sapi Potong	469	
3. Kerbau	-	-
4. Kuda	10	-
5. Kambing	506	-
6. Domba	-	-
7. Babi	-	-
<hr/>		
Jumlah / Total	2015	985
	2014	888
	2013	980
	2012	945
	2011	1 062
		-
		1050
		1035
		-
		-

Sumber : Dinas Pertanian, Peternakan, Perkebunan dan Kehutanan Kota Padang
Source : *Agriculture, Animal Husbandry, Plantation and Forestry Extension of Padang*

Tabel / Table 7.8
Populasi Unggas dan Pemotongan menurut Jenis
Population of Poultry and Registered Slaughtered Cattle by Kind
2015

Jenis Ternak	Jumlah Unggas (ekor)	Jumlah Pemotongan (ekor)
(1)	(2)	(2)
1. Ayam Buras/Ayam Kampung	4.125	17.349
2. Ayam Ras Pedaging	6.500	124.380
3. Ayam Ras Petelor	-	10.500
4. Itik	970	1.590
<hr/>		
Jumlah / Total		
2015	11.595	153.819
2014	11.932	13.264
2013	12.286	13.911
2012	13.981	7.424
2011	37.778	28.000

Sumber : Dinas Pertanian, Peternakan, Perkebunan dan Kehutanan Kota Padang
Source : *Agriculture, Animal Husbandry, Plantation and Forestry Extension of Padang*

Tabel / Table 7.9
Jumlah Kolam, dan Luas menurut Jenis
Number of Water Pond, and Area by Kind
2015

Jenis / Kind	Jumlah (Buah)	Luas (Ha)
(1)	(2)	(3)
01. Kolam Air Tenang	150	5.20
02. Kolam Air Deras	-	-
03. Keramba Darat	-	-
04. Keramba Laut	-	-
Jumlah / Total	2015	150
	2014	150
	2013	160
	2012	145
	2011	138
		5.20
		5.20
		5.51
		5.47
		5.24

Sumber : Dinas Kelautan dan Perikanan Kota Padang
Source : *Maritime affairs and Fisheries Extention of Padang*
*) Data tidak tersedia

Tabel / Table 7.10
Jumlah Perahu Tanpa Motor dan Kapal Menurut Jenis
Number of Non Motorized Boat and Boat by Kinds
2015

Jenis / Kind	Populasi Population
(1)	(2)
1. Perahu Tanpa Motor <i>Non Motorized Boat</i>	1
2. Perahu Motor Tempel <i>Out Boat Motor</i>	120
3. Kapal Motor <i>In Board Motor</i>	49
<hr/>	
Jumlah / <i>Total</i>	
2015	170
2014	171
2013	171
2012	170
2011	168

Sumber : Dinas Kelautan dan Perikanan Kota Padang
Source : *Maritime affairs and Fisheries Extention of Padang*

Tabel / Table 7.11
Jumlah Nelayan Menurut Jenis
Number of Fishery by Kinds
2015

Jenis / Kind	Populasi Population
(1)	(2)
1. Nelayan Penuh <i>Full Time</i>	981
2. Nelayan Sambilan <i>Part Time</i>	114
<hr/>	
Jumlah / <i>Total</i>	
2015	1,095
2014	1,092
2013	1,089
2012	1,087
2011	1,087

Sumber : Dinas Kelautan dan Perikanan Kota Padang
Source : Maritime affairs and Fisheries Extension of Padang

BAB 8 KOPERASI & KEUANGAN

KECAMATAN LUBUK BEGALUNG

2015



Aktif Lama
50 unit

Jumlah Koperasi
Menurut Kondisi

Aktif Baru
1 unit



Tidak Aktif
5 unit

Tabel / Table 8.1
Target dan Realisasi Penerimaan PBB menurut Kelurahan
Target and Realization of PBB by Villages
2015

Kelurahan / <i>Villages</i>	Target (Rp.000)	Realisasi (Rp.000)	Persentase capaian
(1)	(2)	(3)	(4)
01. Kampung Baru Nan XX	55,000	58,090	105.62
02. Pampangan Nan XX	113,800	106,640	93.71
03. Koto Baru Nan XX	114,500	98,925	86.40
04. Tanjung Aur Nan XX	14,100	15,492	109.88
05. Gurun Lawas Nan XX	78,400	59,434	75.81
06. Banuaran Nan XX	104,200	101,054	96.98
07. Lubuk Begalung Nan XX	164,200	152,529	92.89
08. Cengkeh Nan XX	65,600	50,480	76.95
09. Gates Nan XX	42,500	31,270	73.58
10. Pangambiran Ampalu Nan XX	299,800	237,870	79.34
11. Kampung Jua Nan XX	68,900	55,365	80.36
12. Parak Laweh Pulau Air Nan XX	171,600	174,820	101.88
13. Pitameh Tanjung Saba Nan XX	76,300	69,313	90.84
14. Tanah Sirah Piai Nan XX	47,800	52,899	110.67
15. Batung Taba Nan XX	113,600	104,063	91.61
<i>Jumlah / Total</i>			
	2015	1,530,300	1,368,244
	2014*	873,378	903,094
	2013	873,378	903,094
	2012	976,274	826,511
	2011	975,553	744,235

Sumber : Kantor Kecamatan Lubuk Begalung
Source : *Sub District Office of Lubuk Begalung*

Catatan / Note : *) data tahun sebelumnya

Tabel / Table 8.2
Jumlah Koperasi dan Kondisinya
Number of Cooperation and Its Condition
2015

Kelurahan / <i>Villages</i>	Jumlah
(1)	(2)
1 Aktif / <i>Active</i>	50
2 Tidak Aktif / <i>Not Active</i>	5
3 Baru / <i>New</i>	1
4 Bubar / <i>Dismiss</i>	0
Jumlah Anggota :	8,331
<hr/>	
Jumlah / <i>Total</i>	
2015	56
2014	45
2013	45
2012	45
2011	49

Sumber : Kantor Camat Lubuk Begalung
Source : *Lubuk Begalung Sub District Office*

BAB 9

KRIMINALITAS

KECAMATAN LUBUK BEGALUNG

2015



Kasus kriminalitas tertinggi di Kecamatan Lubuk Begalung terjadi di Kelurahan Lubuk Begalung Nan XX yaitu sebesar

18,42 %

3 Kasus kriminalitas tertinggi di Lubuk Begalung



Pencurian dengan pemberatan

32,98 %



Penganiayaan Berat

24,39 %



Curanmor

15,09 %

Tabel / Table 9.1
Data Kasus Kriminalitas Yang Terjadi Di Polsekta Lubuk Begalung
Number of Crime Cases at Lubuk Begalung Police District
2015

Kelurahan / Villages	Kasus / Cases						
	Pembunu- han	Perkosa- an	Curas / Jambret	Curat/ Berat	Curan- mor	Narkoba	
(1)	(2)	(3)	(4)	(5)	(6)	(7)	
01. Kampung Baru Nan XX	-	-	-	2	1	-	
02. Pampangan Nan XX	1	-	1	22	4	1	
03. Koto Baru Nan XX	-	-	-	13	2	-	
04. Tanjung Aur Nan XX	-	-	-	2	-	-	
05. Gurun Lawas Nan XX	-	-	1	13	4	1	
06. Banuaran Nan XX	-	-	-	17	7	1	
07. Lubuk Begalung Nan XX	-	-	2	32	35	-	
08. Cengkeh Nan XX	-	-	1	9	4	-	
09. Gates Nan XX	-	-	-	7	3	-	
10. Pangambiran Ampalu Nan XX	-	1	1	22	7	-	
11. Kampung Jua Nan XX	-	-	-	8	6	-	
12. Parak Laweh Pulau Air Nan XX	-	-	1	28	8	-	
13. Pitameh Tanjung Saba Nan XX	-	-	-	6	3	-	
14. Tanah Sirah Piai Nan XX	-	-	1	4	-	-	
15. Batung Taba Nan XX	-	-	-	3	2	1	
Jumlah / Total	2015	1	1	8	188	86	4
	2014	1	6	7	0	147	1
	2013	0	7	141	0	105	1
	2012	0	3	35	0	213	4
	2011	0	2	11	7	42	4

Bersambung / To be Continued

Lanjutan Tabel 9.1
Continued Table 9.1

Kelurahan / <i>Villages</i>	Kasus / <i>Cases</i>					Jumlah / <i>Total</i>	
	Perjudi- an (8)	Kebakar- an (9)	Penganiaya- an berat (10)	Penipuan (11)	Lain- Lain- (12)		
(1)	(8)	(9)	(10)	(11)	(12)	(13)	
01. Kampung Baru Nan XX	-	-	2	1	3	9	
02. Pampangan Nan XX	-	1	15	13	11	70	
03. Koto Baru Nan XX	-	-	4	5	3	27	
04. Tanjung Aur Nan XX	-	-	-	-	-	2	
05. Gurun Lawas Nan XX	-	-	3	8	6	36	
06. Banuaran Nan XX	-	-	16	4	5	40	
07. Lubuk Begalung Nan XX	-	-	14	11	11	105	
08. Cengkeh Nan XX	-	-	9	4	4	30	
09. Gates Nan XX	-	-	17	3	3	34	
10. Pangambiran Ampalu Nan XX	-	1	24	14	3	73	
11. Kampung Jua Nan XX	-	-	10	3	4	31	
12. Parak Laweh Pulau Air Nan XX	1	-	5	6	5	54	
13. Pitamelh Tanjung Saba Nan XX	-	-	6	7	-	22	
14. Tanah Sirah Piai Nan XX	-	-	7	-	2	14	
15. Batung Taba Nan XX	-	-	7	5	5	23	
Jumlah / <i>Total</i>	2015	2	2	139	84	65	570
	2014	5	1	152	64	0	384
	2013	7	2	127	58	24	449
	2012	6	0	103	34	57	398
	2011	8	1	156	25	417	673

Sumber : Polsekta Lubuk Begalung
Source : Police District of Lubuk Begalung

Tabel / Table 9.2
Jumlah Kasus yang di Limpahkan ke Kejaksaan menurut Jenis
Number of Cases to be overflowed to Public Attorney by Kind
2015

Bulan / <i>Month</i>	Berkas (SP.I)	Orang (SP.II)
(1)	(2)	(3)
01. Januari	-	-
02. Februari	9	9
03. Maret	3	3
04. April	3	3
05. Mei	2	2
06. Juni	2	2
07. Juli	0	0
08. Agustus	3	3
09. September	2	2
10. Oktober	0	0
11. November	1	1
12. Desember	5	5
Jumlah / Total	2015	30
	2014	42
	2013	40
	2012	55
	2011	46

Sumber : Polsekta Lubuk Begalung
Source : Police District of Lubuk Begalung

Tabel / Table 9.3
Jumlah Tahanan di Polsekta Lubuk Begalung
Number of Prisoners at Police District of Lubuk Begalung
2015

Bulan / <i>Month</i>	Jumlah Tahanan <i>Number of Prisoners</i>
(1)	(2)
01. Januari	9
02. Februari	8
03. Maret	5
04. April	9
05. Mei	5
06. Juni	11
07. Juli	7
08. Agustus	9
09. September	8
10. Oktober	7
11. November	4
12. Desember	6
<hr/>	
Jumlah / <i>Total</i>	88
	2014
	63
	2013
	56
	2012
	67
	2011
	86

Sumber : Polsekta Lubuk Begalung
Source : *Police District of Lubuk Begalung*

Tabel / Table 9.4
Nama-Nama Babinkamtibmas Kecamatan Lubuk Begalung
Names of Babinkamtibmas at Lubuk Begalung Sub District
2015

Kelurahan / <i>Villages</i>	Nama / <i>Names</i>
(1)	(2)
01. Kampung Baru Nan XX	Haryadi (Bripka)
02. Pampangan Nan XX	Syahril (Aiptu)
03. Koto Baru Nan XX	Saki Rizki (Aiptu)
04. Tanjung Aur Nan XX	Jamuar Jusar (Aiptu)
05. Gurun Lawas Nan XX	Syafrandi (Bripka)
06. Banuaran Nan XX	Kamilsyah (Aiptu)
07. Lubuk Begalung Nan XX	Andri Hadi (Bripka)
08. Cengkeh Nan XX	Zakaria (Bripka)
09. Gates Nan XX	Betra Afidon (Bripka)
10. Pangambiran Ampalu Nan XX	Taufiq Hidayat (Bripka)
11. Kampung Jua Nan XX	Oktavianus (Bripka)
12. Parak Laweh Pulau Air Nan XX	Syafril Ulir (Aiptu)
13. Pitameh Tanjung Saba Nan XX	Hamzah (Aiptu)
14. Tanah Sirah Piai Nan XX	Bodman (Aiptu)
15. Batung Taba Nan XX	Erik Fazeas (Aiptu)

Sumber : Polsekta Lubuk Begalung
Source : *Police District of Lubuk Begalung*

<http://padangkota.bps.go.id>

DATA

MENCERDASKAN BANGSA

— Enlighten The Nation —

<http://padangkota.bps.go.id>



**BADAN PUSAT STATISTIK
KOTA PADANG**

BPS-Statistics of Padang Municipality

Jl. Raya By Pass KM 13 Kel. Sungai Sapih
Kec. Kuranji Padang 25159

Telp.(0751)498515. Fax (0751) 497515

Homepage : <http://padangkota.bps.go.id>

Email: bps1371@bps.go.id

ISBN 978-602-09-1951-5



9 786020 919515 >