

**STATISTIK
KECAMATAN PADANG LAWEH
2015**

<http://dharmasrayakab.bps.go.id>
<http://dharmasrayakab.bps.go.id>



**BADAN PUSAT STATISTIK
KABUPATEN DHARMASRAYA**

<http://dharmasrayakab.bps.go.id>

**STATISTIK DAERAH
KECAMATAN PADANG LAWEH
TAHUN 2015**

**STATISTIK DAERAH
KECAMATAN PADANG LAWEH TAHUN 2015**

ISSN :

No. Publikasi :

Katalog BPS :

Ukuran Buku :

Jumlah Halaman : 20 halaman

Naskah :

Koordinator Statistik Kecamatan Padang Laweh

Gambar Kulit

KSK Padang Laweh

Diterbitkan Oleh :

Badan Pusat Statistik Kabupaten Dharmasraya

Boleh dikutip dengan menyebutkan sumber



Kata Pengantar

Publikasi **Statistik Kecamatan Padang Laweh** merupakan terbitan yang diterbitkan setelah Kecamatan Padang Laweh Dalam Angka oleh Badan Pusat Statistik Kabupaten Dharmasraya. Statistik Kecamatan Padang Laweh berisi berbagai informasi terpilih seputar Kecamatan Padang Laweh yang dianalisis secara sederhana untuk membantu para pengguna data memahami perkembangan pembangunan dan potensi yang ada di kecamatan Padang Laweh.

Publikasi Statistik Kecamatan Padang Laweh disusun untuk melengkapi publikasi-publikasi terbitan Badan Pusat Statistik yang sudah terbit secara rutin setiap tahun. Berbeda dengan publikasi sejenis seperti Kecamatan Padang Laweh Dalam Angka, publikasi ini lebih menekankan kepada analisis deskriptif sederhana, ringkas dan mudah dipahami.

Disadari bahwa publikasi ini mungkin masih sarat dengan kekurangan. Oleh sebab itu kritik dan saran yang membangun dari berbagai pihak kami harapkan untuk penyempurnaan di masa mendatang.

Semoga publikasi ini mampu menjawab kebutuhan para pengguna data sekalian.

Kepala Badan Pusat Statistik
Kabupaten Dharmasraya,

Ir. MUKHDAM

NIP. 19620210 199103 1 003



DAFTAR ISI		Halaman
BAB I	KEADAAN GEOGRAFI	5
BAB II	PEMERINTAHAN	6
BAB III	PENDUDUK	7
BAB IV	PENDIDIKAN	8
BAB V	KESEHATAN	9
BAB VI	PERTANIAN	10
BAB VII	PERKEBUNAN	11
BAB VIII	PERHUBUNGAN DAN KOMUNIKASI	12
BAB IX	PARIWISATA DAN BUDAYA	13
LAMPIRAN TABEL		

KEADAAN GEOGRAFI

Luas daerah Padang Laweh sebesar 8,5% dari luas daerah Kabupaten Dharmasraya. Lahan pertanian yang terluas digunakan untuk lahan perkebunan, yakni sebesar 26,96%.

1

Kecamatan Padang Laweh dengan ibu kota kecamatan Nagari Padang Laweh adalah salah satu kecamatan di Kabupaten Dharmasraya yang berada di perbatasan Sumatera Barat-Riau. Berada pada posisi geografis 101° 43' 04" BT - 101° 49' 55" BT dan 0° 57' 37" LS - 1° 06' 35" LS. Di sebelah barat berbatasan dengan Kecamatan Sitiung dan Kecamatan Timpeh, sebelah timur berbatasan dengan Kecamatan Koto Salak, sebelah utara berbatasan dengan Propinsi Riau dan sebelah selatan berbatasan dengan Kecamatan Koto Baru. Luas wilayah Kecamatan Padang Laweh yakni 251,35 km² yang terbagi ke dalam empat nagari.

Kondisi dan topografi Kecamatan Padang Laweh umumnya merupakan lahan datar dengan ketinggian 105 meter dari permukaan laut. Sebagian lahan di Kecamatan Padang Laweh (sebesar 26,96%) digunakan untuk lahan pertanian, yakni seluas 3060 km².

Luas Nagari di Kec. Padang Laweh

Luas Kecamatan Padang Laweh Dirinci Menurut Nagari



Kecamatan Padang Laweh dalam Peta Kabupaten Dharmasraya



Sumber : Kecamatan Padang Laweh Dalam Angka 2015

PEMERINTAHAN

Kecamatan Padang Laweh terdiri dari empat (4) Nagari Yaitu: Nagari Batu Rijal, Nagari Muaro Sopan, Nagari Padang Laweh dan Nagari Sopan Jaya.

2

Kecamatan Padang Laweh terbentuk dari hasil pemekaran kecamatan Koto Baru yang berlandaskan pada Peraturan Daerah Kabupaten Dharmasraya Nomor 3 Tahun 2008 Tentang Penataan dan Pembentukan Kecamatan. Kecamatan Padang Laweh berdiri tahun 2008 yang saat ini dipimpin oleh camat Ibnu Hajar, BA.

Kecamatan Padang Laweh dibagi menjadi 4 kenagarian yaitu Nagari Batu Rijal, Nagari Muaro Sopan, Nagari Padang Laweh dan Nagari Sopan Jaya yang terbagi menjadi 17 Jorong.

Pendidikan terakhir pegawai kantor camat Kecamatan Padang Laweh dan pegawai kantor Wali Nagari di kecamatan Padang Laweh didominasi oleh lulusan SLTA.

NAGARI	JORONG
1. Batu Rijal	Batu Rijal
	Sungai Atang
	Aur Kuning
2. Muaro Sopan	Muaro Luhur
	Maro Bangun
	Muaro Sopan
3. Padang Laweh	Rimbo Aia Dingin
	Batu Takau
	Sungai Sakai
	Padang Laweh
4. Sopan Jaya	Batang Tabek
	Koto Lamo
	Titian Akau
	Sopan Jaya
	Kayu Aro
	Bumi Raya
	Jati Makmur

PENDUDUK

3

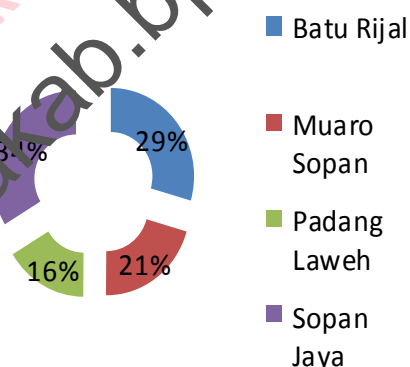
Nagari yang mempunyai kepadatan penduduk tertinggi adalah Muaro Sopan

Jumlah penduduk di Kecamatan Padang Laweh selalu mengalami peningkatan, pada tahun 2013 tercatat sebanyak 6.351 jiwa. Komposisi menurut jenis kelamin pada tahun 2013 terdiri dari laki-laki sebanyak 3.356 jiwa dan perempuan sebanyak 2.995 jiwa. Jumlah ini mengalami kenaikan 9,87% yaitu sebesar 627 jiwa dibandingkan dengan jumlah penduduk tahun 2012.

Berdasarkan penduduk menurut umur, penduduk yang paling banyak jumlahnya berusia 0 - 4 tahun yakni sebanyak 772 jiwa, sedangkan penduduk yang paling sedikit berusia 70 - 74 tahun yakni sebanyak 57 jiwa.

Penyebaran jumlah penduduk menurut nagari pada tahun 2013 terbanyak berdomisili di Nagari Sopan Jaya yakni 2.139 jiwa. Menurut kepadatan penduduk, penduduk yang paling padat berada di Nagari Muaro Sopan yaitu sebesar 164 jiwa per km², dan yang paling jarang penduduknya berada di Nagari Padang Laweh yakni 63 jiwa per km².

Jumlah Penduduk Menurut Nagari



>>> Tahukah Anda bahwa Kecamatan Padang Laweh merupakan kecamatan yang berpenduduk paling sedikit diantara kecamatan yang ada di Kabupaten Dharmasraya, tetapi merupakan kecamatan ke-4 yang terpadat setelah Kecamatan Sungai Rumbai, Sitiung dan Kecamatan Koto Baru.

PENDIDIKAN

Kecamatan Padang Laweh belum memiliki fasilitas pendidikan untuk jenjang pendidikan Sekolah Menengah Atas (SMA)

4

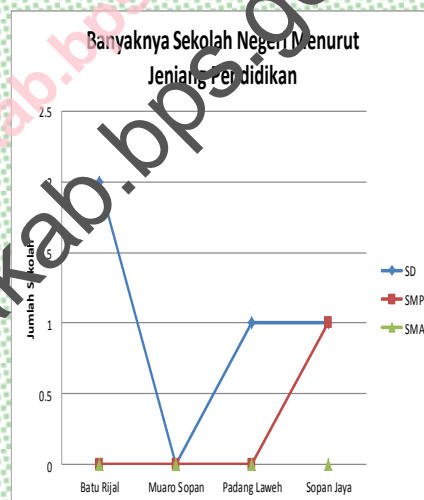
Fasilitas pendidikan mempunyai peran penting dalam menjamin kelancaran proses belajar mengajar. Ketersediaan tenaga pengajar pun tak kalah pentingnya dalam mewujudkan pendidikan yang berkualitas. Kecamatan Padang Laweh belum memiliki fasilitas pendidikan untuk jenjang pendidikan Sekolah Menengah Atas (SMA).

Adapun fasilitas pendidikan yang ada meliputi TK, SD dan SLTP. Untuk jumlah Sekolah Dasar (SD) Negeri pada tahun 2013 tercatat sebanyak 4 unit dengan jumlah murid 766 orang dan guru 47 orang. Untuk Sekolah Menengah Pertama (SMP) Negeri pada tahun 2013 tercatat hanya ada 1 SMP yang terdapat di Nagari Sopan Jaya.

Untuk Nagari Muaro Sopan tidak terdapat satupun fasilitas pendidikan baik Sekolah Dasar (SD), Sekolah Menengah Pertama (SMP) maupun Sekolah Menengah Atas (SMA).

Jumlah kelulusan UAN pada tahun 2013 tercatat sebanyak 124 orang untuk UAN SD dan 34 orang untuk UAN SMP.

Banyaknya Sekolah Negeri Menurut Jenjang Pendidikan



>>> **Tahukah Anda**

Bahwa tidak ada satupun nagari di Kecamatan Padang Laweh yang memiliki Sekolah Menengah Atas (SMA).

KESEHATAN

5

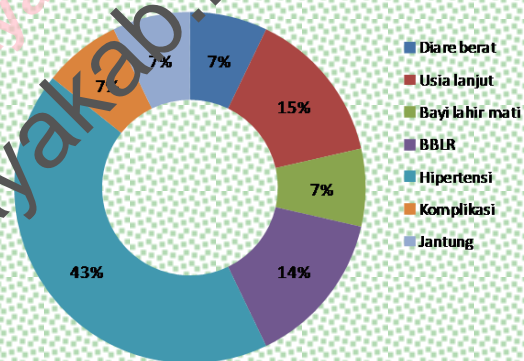
Jumlah kunjungan ke Puskesmas Padang Laweh pada tahun 2013 sebanyak 1.112 orang

Jenis penyakit yang paling banyak diderita oleh masyarakat di Kecamatan Padang Laweh yakni Infeksi Saluran Pernapasan Akut (ISPA) Pneumonia adalah sebanyak 25,90% orang dari jumlah kunjungan pasien di Puskesmas Padang Laweh. Hal ini dipengaruhi oleh keadaan cuaca yang tidak stabil di kecamatan tersebut. Penyebab kematian yang terbesar di Kecamatan Padang Laweh adalah karena hipertensi pada lanjut usia.

Untuk meningkatkan kesehatan masyarakat, khususnya terhadap bayi yang masih sangat rentan serangan penyakit berbahaya, dilakukan imunisasi secara bertahap terhadap bayi. Banyaknya bayi yang menjadi sasaran imunisasi di Kecamatan Padang Laweh sebanyak 11028 bayi dengan rincian yakni imunisasi BCG sebanyak 113 bayi, imunisasi Polio 1 sebanyak 112 bayi, imunisasi Polio 2 sebanyak 119 bayi, imunisasi Polio 3 sebanyak 112 bayi, imunisasi Polio 4 sebanyak 116 bayi, imunisasi DPT 1 sebanyak 119 bayi, imunisasi DPT 3 sebanyak 119 bayi, imunisasi Campak sebanyak 118 bayi, dan imunisasi HB₁ sebanyak 100 bayi.

Persentase Data kematian di Kecamatan Padang Laweh Dalam Angka Tahun 2014

Data Kematian UPT PUSKESMAS Padang Laweh



>>> Tahukah Anda

Untuk menekan laju pertumbuhan penduduk di Kecamatan Padang Laweh, digerakkan program Keluarga Berencana (KB) dengan dibuka 4 unit pos KB dan 17 subpos KB.

PERTANIAN

6

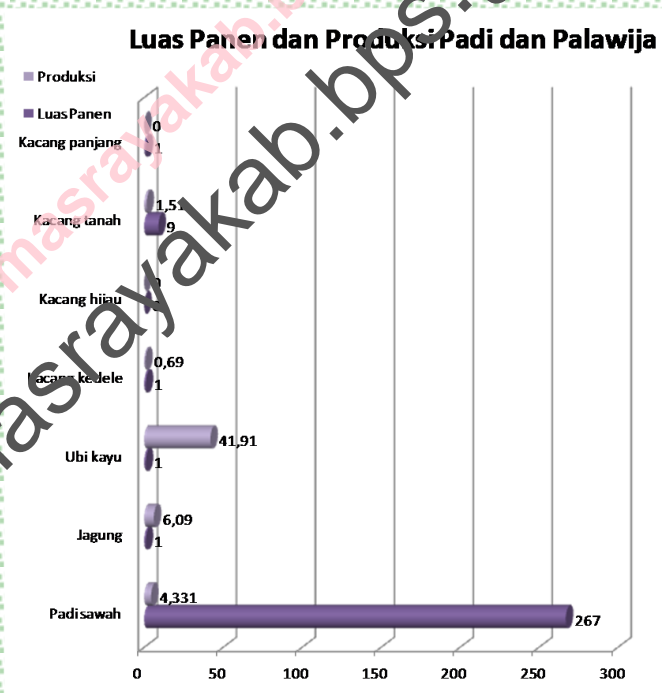
Untuk pertanian, tanaman hortikultura mempunyai luas panen dan produksi tertinggi diantara komoditas pertanian lainnya.

Pertanian di Kecamatan Padang Laweh pada umumnya di dominasi oleh hortikultura, hal ini ditunjukkan dengan luas panen dan produksi hortikultura yang tinggi diantara komoditas lainnya.

Duku / langsung merupakan hortikultura dengan luas panen dan produksi tertinggi, yaitu sebesar 5104 Ha dan 342.2 Ha.

Luas tanaman pangan dan palawija yang cukup besar adalah Padi Sawah, dengan luas panen sebesar 267 Ha dan produksi 4.331 Ha. Untuk tanaman padi sawah jenis irigasi yang digunakan di Kecamatan Padang Laweh adalah irigasi teknis.

Luas Panen dan Produksi Padi dan Palawija di Kecamatan Padang Laweh Tahun 2013



Sumber : Kecamatan Padang Laweh Dalam Angka 2014

PERKEBUNAN

7

Tanaman perkebunan rakyat di Kecamatan Padang Laweh didominasi oleh perkebunan sawit.

Produksi tanaman perkebunan rakyat yang tertinggi adalah kelapa sawit dan komoditas tertinggi berikutnya adalah karet, sedangkan produksi tanaman perkebunan yang paling rendah adalah tanaman pinang dengan besar produksi 1.09. Produksi kelapa sawit di Kecamatan Padang Laweh adalah sebesar 36844,7 dengan luas lahan yang produktif 2302, yang belum produktif 20,5 dan 0 untuk lahan yang tidak produktif.

Walaupun tanaman karet merupakan tanaman perkebunan rakyat yang tertinggi kedua setelah kelapa sawit, namun perkebunan karet memiliki lahan yang tidak produktif tertinggi diantara komoditas lainnya, yaitu sebesar 8.5.

Produksi Tanaman Perkebunan Rakyat Menurut Komoditi Di Kecamatan Padang Laweh Tahun 2013

	Jenis Komoditas	Jumlah Produksi
	(1)	(2)
001	Karet	915.05
002	Kelapa	29.02
003	Kelapa Sawit	36884.7
004	Kopi	9
005	Coklat	47.92
006	Pinang	1.09
	Total Produksi	37846.78

PERHUBUNGAN dan KOMUNIKASI

8

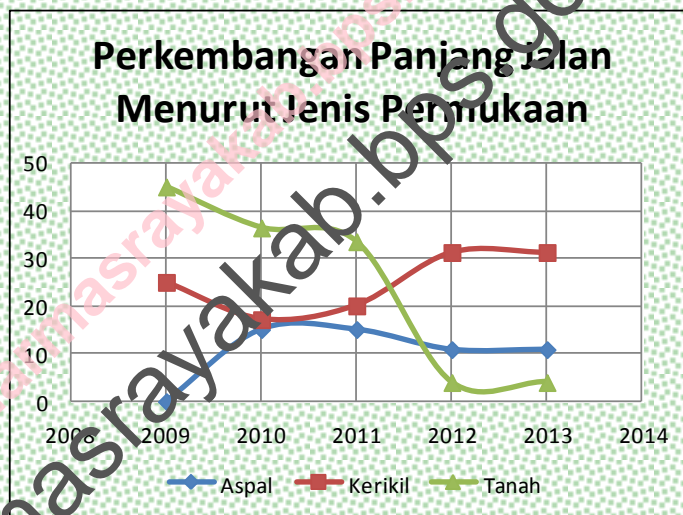
Sebagian besar jalan yang ada di Kecamatan Padang Laweh adalah jalan kerikil yang mencapai 67,72% dari panjang jalan di kecamatan tersebut.

Jalan merupakan sarana penunjang transportasi darat. Panjang jalan di kecamatan Padang Laweh tahun 2013 adalah 46,16 km, dilihat dari permukaan jalannya, jalan yang diaspal hanya mencapai 10,90 km, jalan kerikil sepanjang 31,26 km dan jalan tanah 4 km.

Kelas jalan di kecamatan Padang Laweh termasuk jalan III.C yang semuanya termasuk pada jalan kabupaten.

Sebagian besar jalan yang ada di Kecamatan Padang Laweh pada tahun 2013 adalah jalan kerikil yakni sebesar 67,72% dari panjang jalan total di Kecamatan Padang Laweh, sedangkan untuk jalan aspal dan tanah hanya sebesar 23,61% dan 8,67% dari panjang jalan yang ada di Kecamatan Padang Laweh.

Perkembangan Panjang Jalan di Kecamatan Padang Laweh



PARIWISATA DAN BUDAYA

9

Terdapat 0 benda bergerak dan 3 benda tak bergerak yang merupakan peninggalan benda -benda sejarah dan purbakala.

Pariwisata dan kesenian daerah merupakan salah satu faktor penting dalam perkembangan suatu daerah. Hal ini disebabkan karena pariwisata dan budaya merupakan salah satu ujung tombang perkembangan perekonomian suatu daerah.

Kesenian tradisional yang ada di kecamatan Padang Laweh adalah kesenian randai, talempong, pencak silat, saluang atau rabab dan gurindam, sedangkan untuk kesenian non tradisional terdapat kelompok rebana dan band.

Untuk peninggalan benda-benda sejarah dan purbakala, terdapat 0 benda bergerak dan 3 benda tak bergerak. Sedangkan untuk jumlah seniman di kecamatan Padang Laweh masih sangat kurang sekali, tercatat pada tahun 2013 hanya terdapat 1 seniman ukir di kecamatan ini.



LAMPIRAN TABEL

Tabel 1.2

Luas Kecamatan Dirinci Menurut Nagari
Di Kecamatan Padang Laweh Tahun 2014

	Nagari	Luas Daerah (km ²)
	(1)	(2)
001	Batu Rijal	15.74
002	Muaro Sopan	8
003	Padang Laweh	16.18
004	Sopan Jaya	19.84
	Kecamatan Padang Laweh	59.76

Sumber: Pemda Kabupaten Dharmasraya

Tabel 3.2

Luas Daerah dan Kepadatan Penduduk per km²
Di Kecamatan Padang Laweh Tahun 2014

	Nagari	Luas (km ²)	Jumlah Penduduk	Kepadatan (Pdd./km ²)
	(1)	(2)	(3)	(4)
001	Batu Rijal	15.74	1872	118,93
002	Muaro Sopan	8	1312	164
003	Padang Laweh	16.18	1028	63,54
004	Sopan Jaya	19.84	2139	107,81
Kecamatan Padang Laweh				

Sumber: Pemda Kabupaten Dharmasraya

Tabel 3.3

Rasio Penduduk Menurut Kelompok Umur dan Jenis Kelamin
Di Kecamatan Padang Laweh Tahun 2014

Kelompok Umur	Jenis Kelamin		Jumlah Penduduk	Rasio Jenis Kelamin
	Laki - laki	Perempuan		
(1)	(2)	(3)	(4)	(5)
0 - 4	400	372	772	107.53
5 - 9	353	346	699	102.02
10 - 14	253	245	498	103.27
15 - 19	213	201	414	105.97
20 - 24	315	261	576	120.69
25 - 29	306	340	646	90.00
30 - 34	400	335	735	119.40
35 - 39	312	263	575	118.63
40 - 44	250	171	421	146.20
45 - 49	194	132	326	146.97
50 - 54	118	116	234	101.72
55 - 59	107	69	176	155.07
60 - 64	41	29	76	162.07
65 - 69	34	45	79	75.56
70 - 74	26	31	57	83.87
75+	26	40	66	65
Jumlah	3354	2997	6351	111.95

Sumber: BPS Kabupaten Dharmasraya

Tabel 4.1

Banyaknya Sekolah Negeri Menurut Jenjang Pendidikan
Di Kecamatan Padang Laweh Tahun 2014

	Nagari	Jenjang Pendidikan		
		SD	SMP	SMA
	(1)	(2)	(3)	(4)
001	Batu Rijal	2	0	0
002	Muaro Sopan	0	0	0
003	Padang Laweh	1	0	0
004	Sopan Jaya	1	1	0
	Jumlah	4	1	0

Sumber: Dinas Pendidikan Kabupaten Dharmasraya

Tabel 5.14

Banyaknya Kunjungan UPT PUSKESMAS Padang Laweh
Menurut Jorong dan Jenis Kelamin Tahun 2014

	Nagari	Jorong	Jenis Kelamin	
			Laki - laki	Perempuan
	(1)	(2)	(3)	(4)
001	Batu Rijal			
		Batu Rijal	1	2
		Aur Kuning	1	0
		Sungai Atang	1	1
		Moyo Luhur	0	0
		Moro Bangun	0	0
002	Muaro Sopian			
		Muaro Sopian	99	112
		Rimbo Aie Dingin	5	11
		Batu Takau	48	24
		Sungai Sakai	3	6
003	Padang Laweh			
		Padang Laweh	86	113
		Koto Lamo	41	44
		Titian Akau	60	74
		Batang Tabek	22	17
004	Sopian Jaya			
		Sopian Jaya	94	80
		Kayu Aro	14	13
		Jati Makmur	33	11
		Bumi Raya	45	46
		Jumlah	558	554

Sumber: PUSKESMAS Padang Laweh

Tabel 8.2

Perkembangan Panjang Jalan Menurut Jenis Permukaan
Di Kecamatan Padang Laweh Tahun 2014

Jenis Permukaan Jalan		2009	2010	2011	2012	2013
		(km)	(km)	(km)	(km)	(km)
(1)	(2)	(3)	(4)	(5)	(6)	(7)
001	Aspal	0	15.11	15.11	10.9	10.9
002	Kerikil	25	17.18	20.07	31.26	31.26
003	Tanah	45	36.41	33.52	4	4
Kecamatan Padang Laweh						

Sumber: Dinas Pekerjaan Umum Kabupaten Dharmasraya

DATA

MENCERDASKAN BANGSA

<http://dharmasrayakab.bps.go.id>

<http://dharmasrayakab.bps.go.id>