

10.0604.2008

WILDA: 33080.040

LABEL SEMENTARA  
SENSUS BARANG 2014

Ruang	ID	Lokasi	Petugas
B2309	121.0803.1191-1	KECGI	EKA



Katalog BPS : 1403.3308

K  
D  
A

KECAMATAN SALAM  
KABUPATEN MAGELANG



DALAM ANGKA  
TAHUN 2002

BPS

**BADAN PUSAT STATISTIK KABUPATEN MA**  
 Jl. Let. Tukiyat No. 4 Telp. (0293) 788143 Fax. (0293) 788143 Kota M  
 E-Mail : bps3308@magelang.wasantara.nct.id

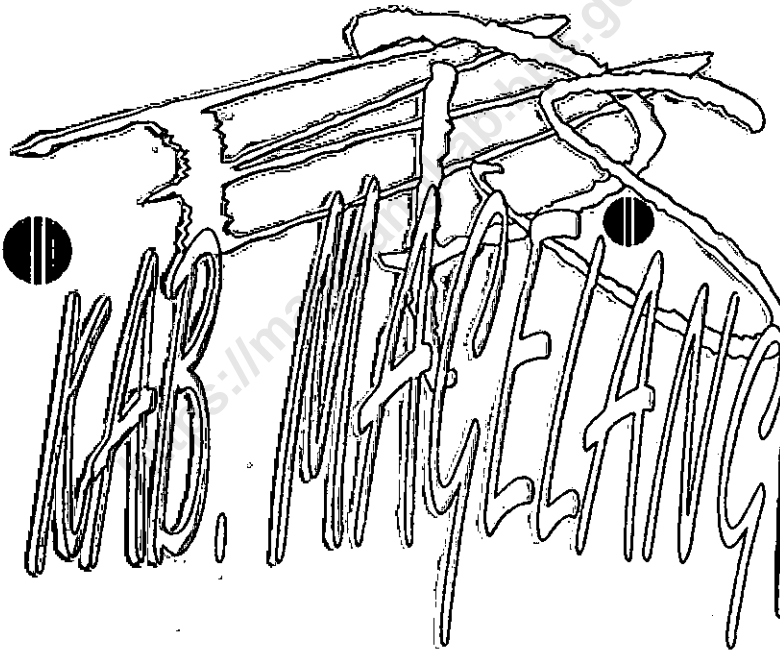
315598  
 Kec.  
 Ind.  
 BPS Badan Pusat Statistik

BPS **BADAN PUSAT STATISTIK KABUPATEN MAGELANG**



Katalog BPS : 1403.3308

# KECAMATAN KABUPATEN MAGELANG



No. PUSTAKA : 60 0004, 2868
M F N : B664
MILIK BPT. ... STATISTIK & DOK. STAT.
... ..

## DALAM ANGKA TAHUN 2002

**BPS** BADAN PUSAT STATISTIK KABUPATEN MAGELANG

## MOTTO

- ♥ *Data Jelit dicari dan mahal, tetapi lebih sulit dan mahal mengangun tanpa data*
- ♥ *Perencanaan tanpa data yang akurat bagaikan berlayar tanpa kendali*

<https://magelangkab.bp.go.id>

## CAMAT SALAM

---

### SAMBUTAN :

Assalamu'alaikum Wr. Wb.

Dengan memanjatkan puji dan syukur kehadirat Tuhan Yang Maha Esa, kami sambut gembira penerbitan buku "*KECAMATAN SALAM DALAM ANGKA*". Guna mendukung pelaksanaan Otonomi Daerah, penyediaan data sampai wilayah terkecil menjadi kebutuhan yang sangat mendesak dan mutlak diperlukan. Untuk itu kami berharap agar penganekaragaman data statistik sampai wilayah terkecil dapat ditingkatkan, baik dari segi jenis, kualitas data maupun ketepatan waktu penyajiannya.

Kepada semua Instansi/Dinas/Lembaga baik Pemerintah maupun Swasta di Kecamatan Salam yang telah membantu terwujudnya buku ini kami sampaikan terima kasih.

Kami berharap agar kerjasama lebih ditingkatkan dalam penyusunan buku ini dan dapat dilanjutkan untuk masa yang akan datang.

Akhirnya, semoga publikasi ini dapat dimanfaatkan sebagai dasar perencanaan dan evaluasi pelaksanaan pembangunan yang berkesinambungan di wilayah ini.

Wassalamu'alaikum Wr. Wb.

Salam, .....

Camat Salam



Drs. H. Hamam Komari

NIP. 010 082 151

## KATA PENGANTAR

KECAMATAN SALAM DALAM ANGKA adalah publikasi tahunan yang diterbitkan oleh Mantri Statistik. Publikasi ini menyajikan data secara komprehensif dari berbagai bidang. Buku ini dimaksudkan untuk memberi gambaran tentang keadaan geografi, ciri-ciri dan keadaan sosial ekonomi penduduk tingkat kecamatan.

Publikasi tahun 2002 merupakan lanjutan publikasi tahun sebelumnya, memuat beberapa perubahan dan perbaikan, penambahan dan penyederhanaan tabel-tabel. Dalam semua tabel telah diusahakan untuk dapat menyajikan data tahun terakhir. Jika data tahun terakhir belum tersedia, maka disajikan data tahun sebelumnya.

Kami menyadari bahwa publikasi ini dapat terwujud berkat kerjasama dan partisipasi yang baik dari berbagai pihak.

Oleh karenanya kami ucapkan terima kasih kepada.

1. Yth. Kepala Badan Pusat Statistik Kab. Magelang.
2. Yth. Camat Salam beserta jajarannya.
3. Yth. Kepala Instansi/Dinas/Lembaga/Badan baik Pemerintah maupun Swasta.
4. Yth. Kepala Desa beserta jajarannya.

Publikasi ini masih banyak kekurangannya, demi perbaikan dan penyempurnaan di masa datang, tanggapan dan saran yang bersifat membangun sangat diharapkan.

Semoga publikasi ini dapat bermanfaat hendaknya.

Salam. ....

Koordinator Statistik  
Kecamatan Salam

Bagus Budarto

NIP

## DAFTAR ISI

Motto .....	i
Sambutan Camat .....	ii
Kata Pengantar .....	iii
Daftar isi .....	iv-v
Peta Kabupaten Magelang .....	1
Peta Kecamatan Salam .....	2

### Tabel-tabel

## GEOGRAFI

1.1. A. Batas-batas wilayah kecamatan Salam .....	3
B. Ketinggian DPL .....	
C. Jarak ibukota kecamatan Salam ke daerah .....	
1.2. Luas wilayah menurut jenis penggunaan tanah .....	4
1.3. Luas tanah sawah .....	5
1.4. Luas tanah kering .....	6-8
1.5. Curah hujan .....	9
- Grafik curah hujan .....	10-11

## PEMERINTAHAN

2.1. Nama kepala desa dan sekretaris desa .....	12
2.2. Banyaknya dusun, RT dan RW .....	13
2.3. Penduduk menurut kelompok umur .....	14

## SOSIAL KEPENDUDUKAN

3.1. Penduduk menurut kewarganegaraan .....	15
3.2. Penduduk menurut dewasa dan anak-anak .....	16
3.3. Penduduk menurut jenis kelamin .....	17
3.4. Penduduk menurut tingkat pendidikan .....	18-19
3.5. kepadatan Penduduk .....	20
3.6. Penduduk menurut rata-rata jiwa per rumah tangga .....	21
3.7. Penduduk menurut kelahiran, kematian, datang dan pindah .....	22-23
a. Piramida penduduk .....	24
b. Grafik kelahiran dan kematian penduduk .....	25
3.8. Penduduk menurut mata pencaharian .....	26
3.9. Penduduk menurut mata pencaharian, umur 10 tahun ke atas .....	27
3.10. Tingkat kelahiran kasar .....	28
3.11. Tingkat kematian kasar .....	29
3.12. Jumlah pasangan usia subur (PUS) .....	30
3.13. Jumlah PUS bukan peserta KB .....	31
3.14. Tahapan keluarga pra sejahtera dan (KS 1) .....	32
3.15. Tahapan keluarga sejahtera (1&2) .....	33

3.16. Partisipasi keluarga berencana .....	34
3.17. Penduduk menurut sex ratio.....	35

**SARANA DAN PRASARANA SOSIAL**

4.1. Jumlah penduduk menurut agama dan kepercayaan .....	36
4.2. Jumlah sarana tempat ibadah .....iii.....	37
4.3. Tempat tinggal menurut jenis dinding .....	38
4.4. Banyaknya nikah talak/cerai dan rujuk.....	39
4.5. Banyaknya sekolah, murid dan guru, TK, SD, SLTP dan SLTA .....	40-41
4.6. Banyaknya sekolah murid dan guru di luar DEPDIKNAS.....	42

**SARANA DAN PRASARANA PEREKONOMIAN**

5.1. Jumlah pasar menurut jenisnya .....	43
5.2. Banyaknya ternak besar dan kecil .....	44
5.3. Banyaknya ternak unggas.....	45

**PERHUBUNGAN DAN KOMUNIKASI**

6.1. Banyaknya sarana angkutan.....	46-47
6.2. Banyaknya pesawat radio, TV & telepon.....	48
6.3. Panjang jalan menurut jenisnya.....	49

# KABUPATEN MAGELANG

SKALA 1 : 200.000

1

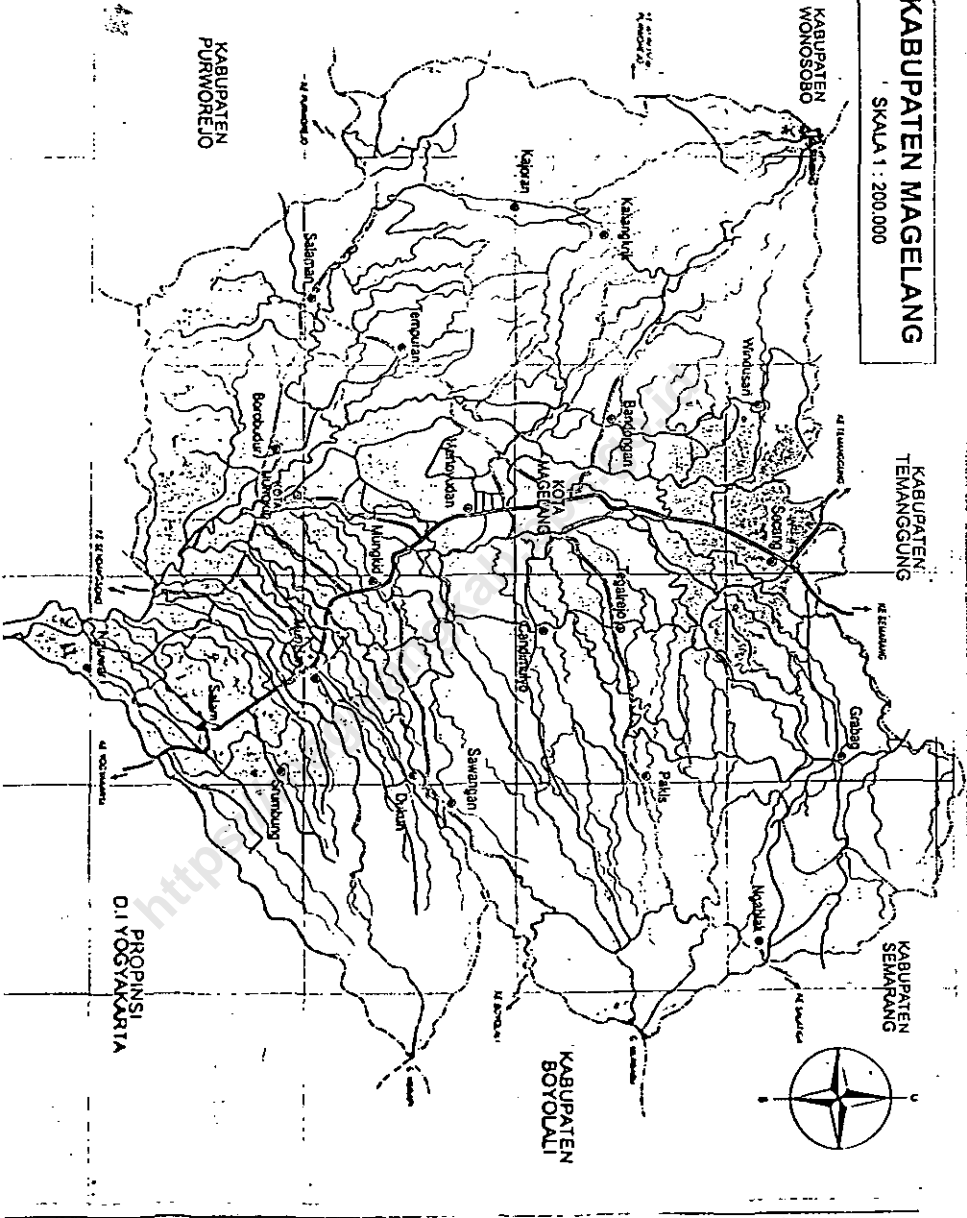
KABUPATEN TEMANGGUNG

KABUPATEN SEMARANG

KABUPATEN BOYOLALI

KABUPATEN PURWOREJO

PROVINSI DI YOGYAKARTA





# KECAMATAN SALAM

SKALA 1 : 20 000



KEC. MUNTILAN

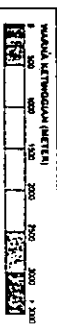
KEC. NGUMBAR

KEC. SKIDIBUMAH

DI YOGYAKARTA

## KETERANGAN

- Batas kecamatan
- Kantor Desa
- Batas Kabupaten
- Batas Kecamatan
- Batas Desa
- Jalan Nopra
- Jalan Ringroad
- Jalan Korpri
- Jalan Desa
- ▲ Sekolah (SMP/MS/MTs/MA)
- Kantor/Tempat peribadi
- Lapangan Olahraga
- Panti/RSO
- Rumah sakit/Poliklinik
- Hotel
- Tempat Wisata
- Baita Ibadah
- Baita Ibadah Suku
- ~ Sungai
- △



WALAHU, KETERANGAN (METRIK)



1973/1974

1973/1974

1973/1974

1973/1974

1973/1974

1973/1974

1973/1974

1973/1974

1973/1974

1973/1974

1973/1974

1973/1974

1973/1974

1973/1974

1973/1974

1973/1974

1973/1974

1973/1974

1973/1974

1973/1974

1973/1974

1973/1974

1973/1974

1973/1974

1973/1974

1973/1974

1973/1974

1973/1974

1973/1974

1973/1974

1973/1974

1973/1974

1973/1974

1973/1974

1973/1974

1973/1974

1973/1974

1973/1974

1973/1974

1973/1974

1973/1974

## 1. GEOGRAFI KECAMATAN SALAM

Tabel 1.1

<b>A. BATAS-BATAS WILAYAH KECAMATAN SALAM</b>	
1	Sebelah Utara Kecamatan Salam
2	Sebelah Timur Kecamatan Tempel (DIY)
3	Sebelah Selatan Kecamatan Ngluwar
4	Sebelah Barat Kecamatan Muntilan
<b>B. KETINGGIAN IBUKOTA KEC. SALAM DARI PERMUKAAN LAUT</b>	
Tinggi Wilayah Kec. Salam = 335 M DPL.	
<b>C. JARAK DARI IBUKOTA KEC. SALAM KE DAERAH DAN DESA (km)</b>	
<b>Ibukota Kab. Magelang</b>	<b>18</b>
<b>Nama Daerah/Desa</b>	<b>Jarak (km)</b>
1 Sirahan	5
2 Tersan Gede	6
3 Baturono	5
4 Tirto	3
5 Seloboro	5
6 Gulon	4
7 Jumoyo	2
8 Sucen	1
9 Somokerto	2
10 Kadiluwih	1
11 Mantingan	3
12 Salam	2

**LUAS WILAYAH MENURUT JENIS PENGGUNAAN  
TANAH DAN DESA PADA AKHIR TAHUN 2002**

Tabel 1.2

Desa	Tanah Sawah	Tanah Tegalan	Bangunan/ Pekarangan	Hutan Negara	Lain-lain	Jumlah
(1)	(2)	(3)	(4)	(5)	(6)	(7)
Sirahan	221,04	-	48,21	-	4,75	274,00
Tersan Gede	175,94	56,49	81,56	-	7,01	343,00
Baturono	89,62	3,11	34,34	-	6,84	127,91
Tirto	121,16	83,09	60,88	-	13,25	278,38
Seloboro	80,79	9,89	37,64	-	8,07	147,39
Gulon	246,16	15,22	93,12	-	78,09	482,59
Jumoyo	197,44	50,02	111,08	-	13,32	380,08
Sucen	231,75	8,74	74,32	-	8,23	323,06
Somokerto	38,77	25,11	15,86	-	8,57	88,31
Kadiluwih	146,34	13,09	45,32	-	11,37	216,13
Mantingan	110,38	3,05	29,66	-	5,54	198,64
Salam	179,72	63,02	109,53	-	20,36	372,63
<b>Jumlah</b>	<b>1902,15</b>	<b>338,84</b>	<b>741,52</b>	<b>-</b>	<b>180,27</b>	<b>3162,75</b>
<b>Tahun yang lalu:</b>	<b>1902,15</b>	<b>338,84</b>	<b>741,52</b>	<b>-</b>	<b>180,27</b>	<b>3162,75</b>

Sumber Data: EPT 1983

**LUAS WILAYAH MENURUT PENGGUNAAN TANAH  
DIRINCI PER DESA DI KECAMATAN SALAM  
PADA AKHIR TAHUN 2002**

Tabel 1.3

DESA	TANAH SAWAH			
	Irigasi Teknis	Irigasi ½ Teknis	Irigasi Sederhana	Tadah Hujan
(1)	(2)	(3)	(4)	(5)
Sirahan	44,75	64	112,290	-
Tersan Gede	-	-	173,121	2,821
Baturono	-	-	89,619	-
Tirto	-	-	114,709	6,450
Seloboro	17	35,50	29,294	-
Guilon	48	-	245,081	3,083
Jumoyo	-	-	197,445	-
Sucen	-	-	231,749	-
Somokerto	-	-	38,774	-
Kadiluwih	-	-	142,345	4,00
Mantingan	-	-	110,384	-
Salam	-	-	176,722	3,00
Jumlah	109,75	99,50	1673,543	19,354
Tahun yang lalu	109,75	99,50	1673,543	19,354

Sumber data: Monografi Desa

**LUAS WILAYAH MENURUT PENGGUNAAN TANAH  
DIRINCI PER DESA DI KECAMATAN SALAM  
PADA AKHIR TAHUN 2002**

Tabel 1.4

DESA	TANAH KERING		
	Pekarangan Bangunan	Tegalan/ Kebun	Padang Gembala
(1)	(2)	(3)	(4)
Sirahan	48,210	-	-
Tersan Gede	81,563	56,490	-
Baturono	34,341	3,106	-
Tirto	60,883	83,090	-
Seloboro	37,640	9,891	-
Gulon	93,115	15,220	-
Jumoyo	111,079	50,018	-
Sucen	74,322	8,737	-
Somokerto	15,860	25,106	-
Kadiluwih	45,321	13,090	-
Mantingan	29,662	3,050	-
Salam	109,532	63,019	-
Jumlah	741,518	338,837	-
Tahun yang lalu	741,518	338,837	-

Sumber data Monografi Desa

**LUAS WILAYAH MENURUT PENGGUNAAN TANAH  
DIRINCI PER DESA DI KECAMATAN SALAM  
PADA AKHIR TAHUN 2002**

Tabel 1.4 Lanjutan

DESA	TANAH KERING		
	Tambak/ Kolam (Ha)	Rawa	Hutan Negara
(1)	(5)	(6)	(7)
Sirahan	0,546	-	-
Tersan Gede	0,410	-	-
Baturono	0,150	-	-
Tirto	0,250	-	-
Seloboro	0,450	-	-
Gulon	0,440	-	-
Jumoyo	0,370	-	-
Sucen	0,424	-	-
Somokerto	0,100	-	-
Kadiluwih	0,480	-	-
Mantingan	1,000	-	-
Salam	0,579	-	-
Jumlah	5,109	-	-
Tahun yang lalu	5,109		

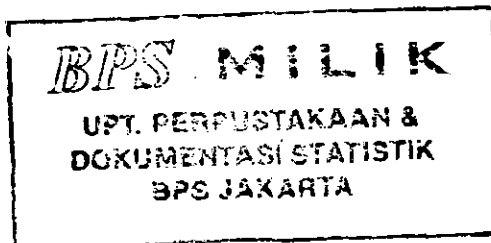
Sumber data: Monografi Desa

**LUAS WILAYAH MENURUT PENGGUNAAN TANAH  
DIRINCI PER DESA DI KECAMATAN SALAM  
PADA AKHIR TAHUN 2002**

Tabel 1.4 Lanjutan

DESA	TANAH KERING		
	Perkebunan Negara/ Swasta	Lain-lain	Jumlah
(1)	(8)	(9)	(10)
Sirahan	-	4,290	274,635
Tersan Gede	-	6,596	343,061
Baturono	-	6,694	127,910
Tirto	-	13,000	278,382
Seloboro	-	7,618	147,393
Gulon	-	77,652	482,591
Jumoyo	-	13,154	380,076
Sucen	-	7,804	323,056
Somokerto	-	8,470	88,310
Kadiluwih	-	10,892	216,128
Mantingan	-	4,541	198,637
Salam	-	19,776	372,628
Jumlah	-	175,126	3162,747
Tahun yang lalu	-	175,126	3162,747

Sumber data: Monografi Desa



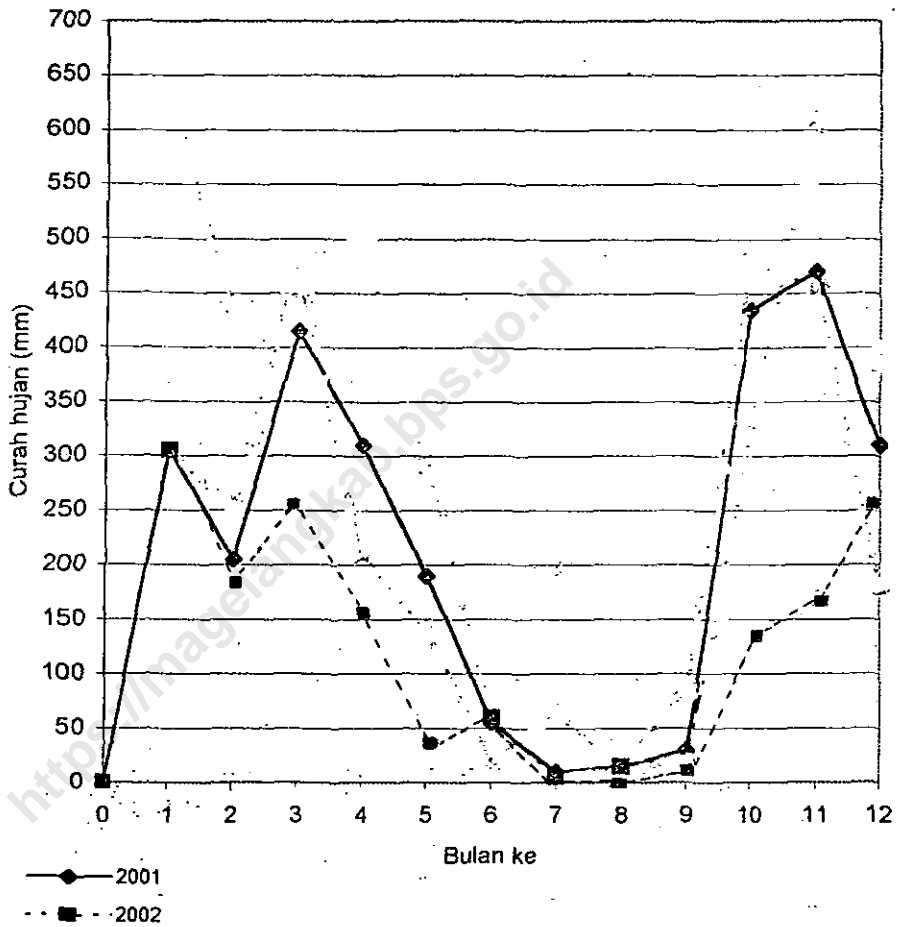
**BANYAKNYA HARI HUJAN DAN CURAH HUJAN  
DI KECAMATAN SALAM PADA TAHUN 2002**

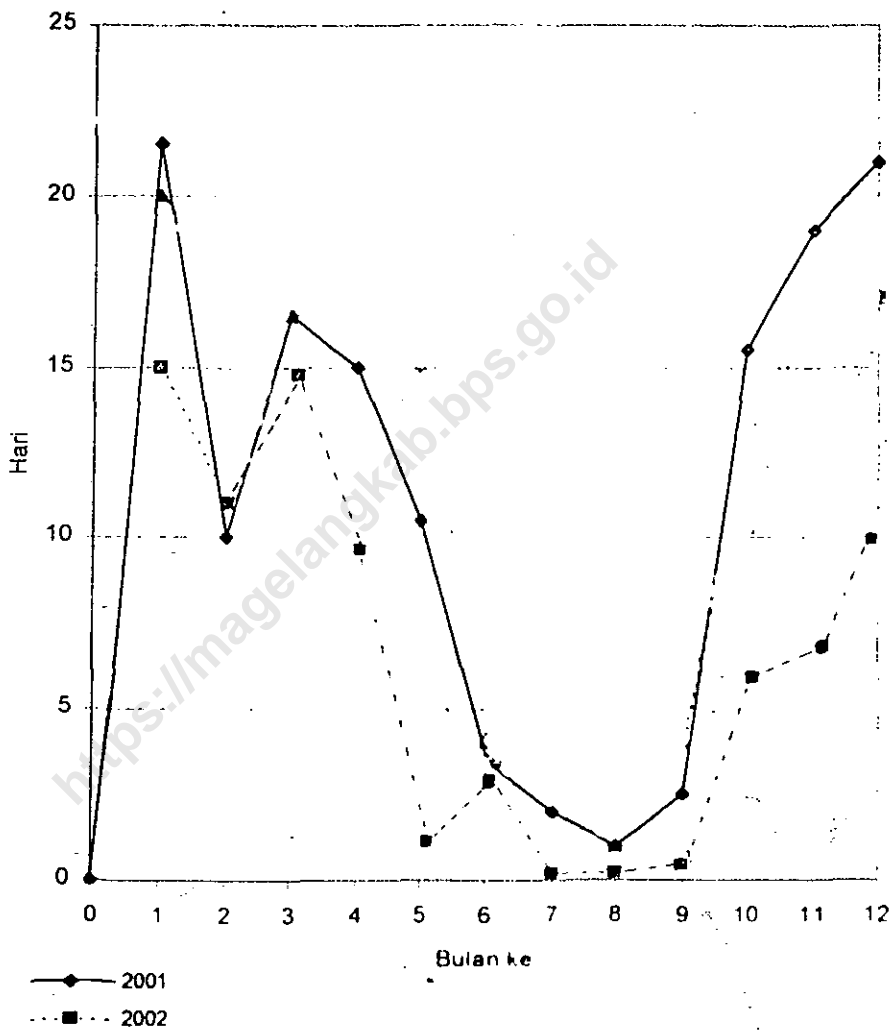
Tabel 1.5

Bulan	Curah Hujan (mm)	Jumlah Hari Hujan (hari)
(1)	(2)	(3)
Januari	314	17
Februari	197	12
Maret	307	15
April	156	9
Mei	30	2
Juni	53	3
Juli	-	-
Agustus	-	-
September	18	1
Oktober	147	7
Nopember	170	8
Desember	253	10
Jumlah	1645	84
Tahun yang lalu	2811	138

Sumber Data: Dipertan







**NAMA KEPALA DESA DAN SEKRETARIS DESA  
DI KECAMATAN SALAM PADA AKHIR TAHUN 2002**

**Tabel 2.1**

Desa	Nama Kepala Desa	Nama Sekretaris Desa
(1)	(2)	(3)
Sirahan	Ny. Sukarti	M. Marsono
Tersan Gede	Sumaryono	A. Suwandi
Baturono	Suharto	Hartono
Tirto	Supriyanto	P. Setiawan
Seloboro	Suhardi	Suyanto
Gulon	Sutrisno	Hari
Jumoyo	Siswandi	Joko hartono
Sucen	Hartono, BA	M. Kholiyubi
Somokerto	Nur Mujib	Kushoi
Kadiluwih	Fatchurochman	Marjono
Mantingan	A.R. Munanto	Damanhuri
Salam	H. Jumali	Komarudin
Jumlah	12	12
Tahun yang lalu	12	12

Sumber Data: Sie Pemerintahan

**BANYAKNYA DUSUN RW DAN RT MENURUT DESA  
DI KECAMATAN SALAM KEADAAN AKHIR  
TAHUN 2002**

Tabel 2.2

Desa	Banyaknya		
	Dusun	Rukun Warga	Rukun Tetangga
(1)	(2)	(3)	(4)
Sirahan	8	8	31
Tersan Gede	8	8	31
Baturono	4	4	16
Tirto	7	7	23
Seloboro	4	4	23
Gulon	15	15	70
Jumoyo	13	13	69
Sucen	8	8	35
Somokerto	3	3	15
Kadiluwih	6	6	24
Mantingan	4	4	15
Salam	16	16	68
Jumlah	96	96	420
Tahun yang lalu	96	96	420

Sumber data: Monografi Desa

**BANYAKNYA PENDUDUK DIRINCI MENURUT KELOMPOK UMUR  
DAN ANGKATAN KERJA DI KECAMATAN SALAM  
PADA TAHUN 2002**

Tabel 2.3

Kelompok Umur (dalam tahun)	Menurut Jenis Kelamin		
	Laki-laki	Perempuan	Jumlah
(1)	(2)	(3)	(4)
0 - 4	1687	1602	3289
5 - 9	1782	1639	3421
10 - 14	1827	1682	3509
15 - 19	2148	1941	4089
20 - 24	1796	1572	3368
25 - 29	1662	1743	3405
30 - 39	3295	3453	6748
40 - 49	2667	2530	5197
50 - 59	1792	1917	3707
60 +	2363	2666	5026
Jumlah	2109	20745	41764
Tahun Sebelumnya	20922	20658	41580

Sumber data: Monografi Desa

**JUMLAH PENDUDUK DIRINCI PER DESA MENURUT KEWARGANEGARAAN  
DI KECAMATAN SALAM PADA TAHUN 2002**

Tabel 3.1

Desa	Penduduk		Jumlah
	Warga Negara Indonesia	Warga Negara Asing	
(1)	(2)	(3)	(4)
Sirahan	2942	-	2942
Tersan Gede	2910	-	2910
Baturono	1284	-	1284
Tirto	2050	-	2050
Seloboro	2018	-	2018
Gulon	7533	-	7533
Jumoyo	6908	1	6909
Sucen	4601	1	4602
Somokerto	964	-	964
Kadiluwih	2538	-	2538
Mantingan	1869	-	1869
Salam	6143	2	6145
<b>Jumlah</b>	<b>41760</b>	<b>4</b>	<b>41764</b>
<b>Tahun sebelumnya</b>	<b>41576</b>	<b>4</b>	<b>41580</b>

Sumber data Monografi Desa

**JUMLAH PENDUDUK KECAMATAN SALAM  
DIRINCI MENURUT DEWASA DAN ANAK  
PADA AKHIR TAHUN 2002**

Tabel 3.2

Desa	Dewasa		Anak-anak		Jumlah
	Laki-laki	Perem puan	Laki-laki	Perem puan	
(1)	(2)	(3)	(4)	(5)	(6)
Sirahan	1127	1144	338	333	2942
Tersan Gede	1122	1209	311	268	2910
Baturono	459	528	161	136	1284
Tirto	787	799	239	225	2050
Seloboro	753	804	229	232	2018
Gulon	2934	2804	889	846	7533
Jumoyo	2559	2541	898	911	6909
Sucen	1551	1551	820	680	4602
Somokerto	384	367	106	107	964
Kadiluwih	995	982	296	265	2538
Mantingan	700	712	238	219	1869
Salam	2331	2300	792	722	6145
Jumlah	15702	15801	5317	4944	41764
Tahun Sebelumnya	15653	15762	5269	4896	41580

Sumber Data: Monografi Desa

PENDUDUK MENURUT JENIS KELAMIN  
DIRINCI PER DESA DI KECAMATAN SALAM  
KEADAAN AKHIR TAHUN 2002

Tabel 3. 3

Desa	Penduduk		
	Laki-laki	Perempuan	Jumlah
(1)	(2)	(3)	(4)
Sirahan	1465	1477	2942
Tersan Gede	1443	1477	2910
Baturono	620	664	1284
Tirto	1026	1024	2050
Seloboro	982	1036	2018
Gulon	3823	3710	7533
Jumoyo	3457	3452	6909
Sucen	2371	2231	4602
Somokerto	490	474	964
Kadiluwih	1291	1247	2538
Mantingan	938	931	1869
Salam	3123	3022	6145
Jumlah	21019	20745	41764
Tahun yang lalu	20922	20658	41580

Sumber Data. Monografi Desa



**PENDUDUK BERUMUR 5 TH KE ATAS BERDASARKAN TINGKAT PENDIDIKAN  
DIRINCI PER DESA KEADAAN AKHIR TAHUN 2002**

Tabel 3.4

Desa	Tingkat Pendidikan			
	Tidak/belum tamat SD	Tamat SD	Tamat SMP	Tamat SLTA
(1)	(2)	(3)	(4)	(5)
Sirahan	910	98	422	320
Tersan Gede	817	1022	486	374
Baturono	462	386	151	163
Tirto	779	602	265	224
Seloboro	552	614	341	345
Gulon	1623	2689	1261	1136
Jumoyo	1916	1955	1153	1064
Sucen	1423	1321	731	654
Somokerto	298	338	166	94
Kadiluwih	495	998	432	355
Mantingan	682	584	256	175
Salam	1585	1412	1385	1135
<b>Jumlah</b>	<b>11541</b>	<b>12908</b>	<b>7050</b>	<b>6039</b>
<b>Tahun yan lalu</b>	<b>11541</b>	<b>12908</b>	<b>7050</b>	<b>6039</b>

Sumber Data: Monografi Desa

**PENDUDUK BERUMUR 5 TH KE ATAS BERDASARKAN TINGKAT PENDIDIKAN  
DIRINCI PER DESA KEADAAN AKHIR TAHUN 2002**

Tabel 3.4 Lanjutan

Desa	Tingkat Pendidikan			Jumlah
	Tamat DI/II	Tamat Akademi/ DIV	Tamat Perguruan Tinggi/ DIV	
(1)	(6)	(7)	(8)	(9)
Sirahan	27	10	15	2692
Tersan Gede	3	5	22	2730
Baturono	8	10	-	1180
Tirto	1	4	27	1902
Seloboro	7	10	7	1875
Gulon	20	69	88	6887
Jumoyo	30	36	58	6212
Sucen	21	51	70	4270
Somokerto	2	-	3	902
Kadiluwih	8	19	10	2317
Mantingan	9	-	2	1709
Salam	14	62	44	5638
<b>Jumlah</b>	<b>151</b>	<b>277</b>	<b>347</b>	<b>3812</b>
<b>Tahun yan lalu</b>	<b>151</b>	<b>277</b>	<b>347</b>	<b>3812</b>

Sumber data : Monografi Desa

**KEPADATAN PENDUDUK KECAMATAN SALAM  
DIRINCI PER DESA PADA TAHUN 2002**

Tabel 3.5.

Desa	Luas Wilayah (Km)	Jumlah Penduduk Akhir tahun 2001	Tingkat kepadatan penduduk
(1)	(2)	(3)	(4)
Sirahan	2,75	2942	1070
Tersan Gede	3,23	2910	900
Baturono	1,28	1284	1003
Tirto	2,78	2050	737
Seloboro	1,47	2018	1372
Gulon	4,83	7533	1559
Jumoyo	3,80	6909	1818
Sucen	3,23	4602	1424
Somokerto	0,88	964	1095
Kadiluwih	2,16	2538	1175
Mantingan	1,49	1869	1254
Salam	3,73	6145	1647
Jumlah	31,63	41764	1.320
Tahun Sebelumnya	31,63	41580	1314

Sumber Data: Monografi Desa

**RATA-RATA JUMLAH JIWA TIAP RUMAH TANGGA  
DIRINCI PER DESA PADA TAHUN 2002**

Tabel 3.6

Desa	Jumlah Penduduk	Jumlah Rumah Tangga/KK	Rata-rata jiwa per rumah tangga
(1)	(2)	(3)	(4)
Sirahan	2942	857	3,4
Tersan Gede	2910	836	3,5
Baturono	1284	368	3,5
Tirto	2050	576	3,5
Seloboro	2018	559	3,6
Gulon	7533	1928	3,9
Jumoyo	6909	1800	3,8
Sucen	4602	1017	4,5
Somokerto	964	308	3,1
Kadiluwih	2538	661	3,8
Mantingan	1869	517	3,6
Salam	6145	1580	3,9
Jumlah	41764	11007	3,8
Tahun Sebelumnya	41580	10986	3,8

Sumber Data: Monografi Desa

**BANYAKNYA LAHIR, MATI, DATANG DAN PINDAH  
DI KECAMATAN SALAM PADA TAHUN 2002**

Tabel 3.7

Desa	Banyaknya					
	Lahir			Mati		
	Lk	Pr	Jumlah	Lk	Pr	Jumlah
(1)	(2)	(3)	(4)	(5)	(6)	(7)
Sirahan	17	10	27	8	8	16
Tersan Gede	20	12	32	7	9	16
Baturono	7	12	19	13	7	20
Tirto	12	11	23	11	5	16
Seloboro	13	12	25	13	11	24
Gulon	60	40	100	15	11	26
Jumoyo	40	39	79	17	6	23
Sucen	14	18	32	12	9	21
Somokerto	6	5	11	5	6	11
Kadiluwih	27	26	53	2	1	3
Mantingan	5	10	15	5	2	7
Salam	13	7	20	3	9	12
Jumlah	234	202	436	111	84	195
Tahun Sebelumnya	254	203	457	112	103	215

Sumber Data: Monografi Desa

**BANYAKNYA LAHIR, MATI, DATANG DAN PINDAH  
DI KECAMATAN SALAM PADA TAHUN 2002**

Tabel 3.7 Lanjutan

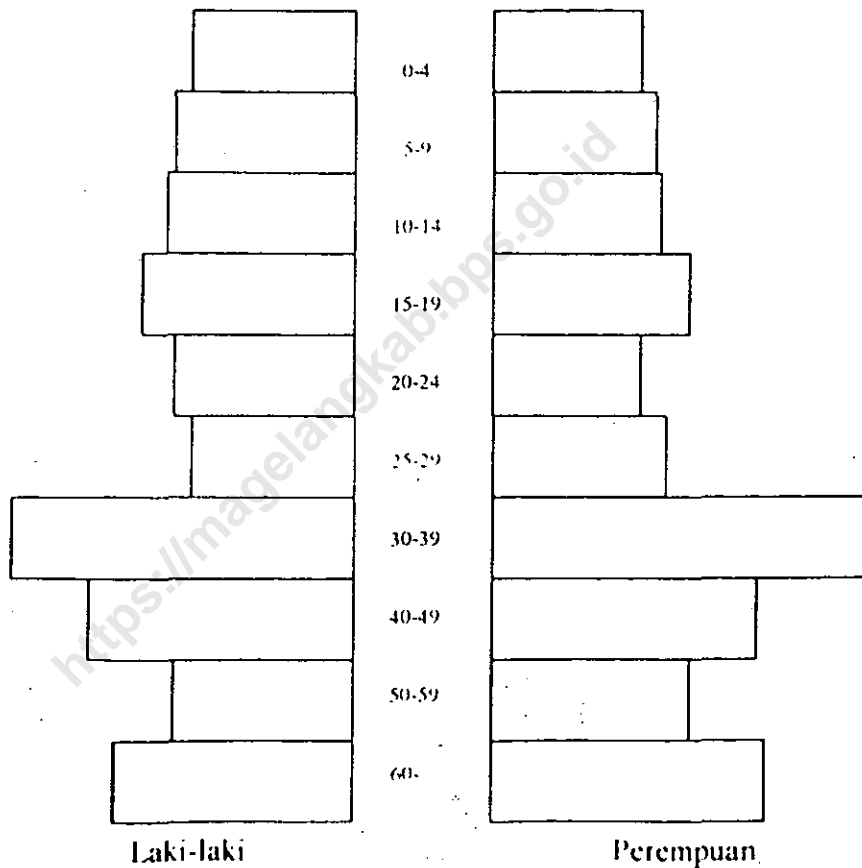
Desa	Banyaknya					
	Pendatang			Pindah		
	Lk	Pr	Jumlah	Lk	Pr	Jumlah
(1)	(2)	(3)	(4)	(5)	(6)	(7)
Sirahan	3	4	7	3	1	4
Tersan Gede	3	2	5	1	4	5
Baturono	1	3	4	1	2	3
Tirto	4	5	9	1	1	2
Seloboro	2	1	3	-	9	9
Gulon	5	6	11	5	6	11
Jumoyo	4	1	5	4	11	15
Sucen	-	1	1	13	11	24
Somokerto	2	5	7	1	1	2
Kadiluwih	6	1	7	1	4	5
Mantingan	-	1	1	-	-	-
Salam	-	-	-	10	18	28
Jumlah	27	30	60	40	68	108
Tahun Sebelumnya	32	41	73	46	83	129

Sumber Data: Monografi Desa

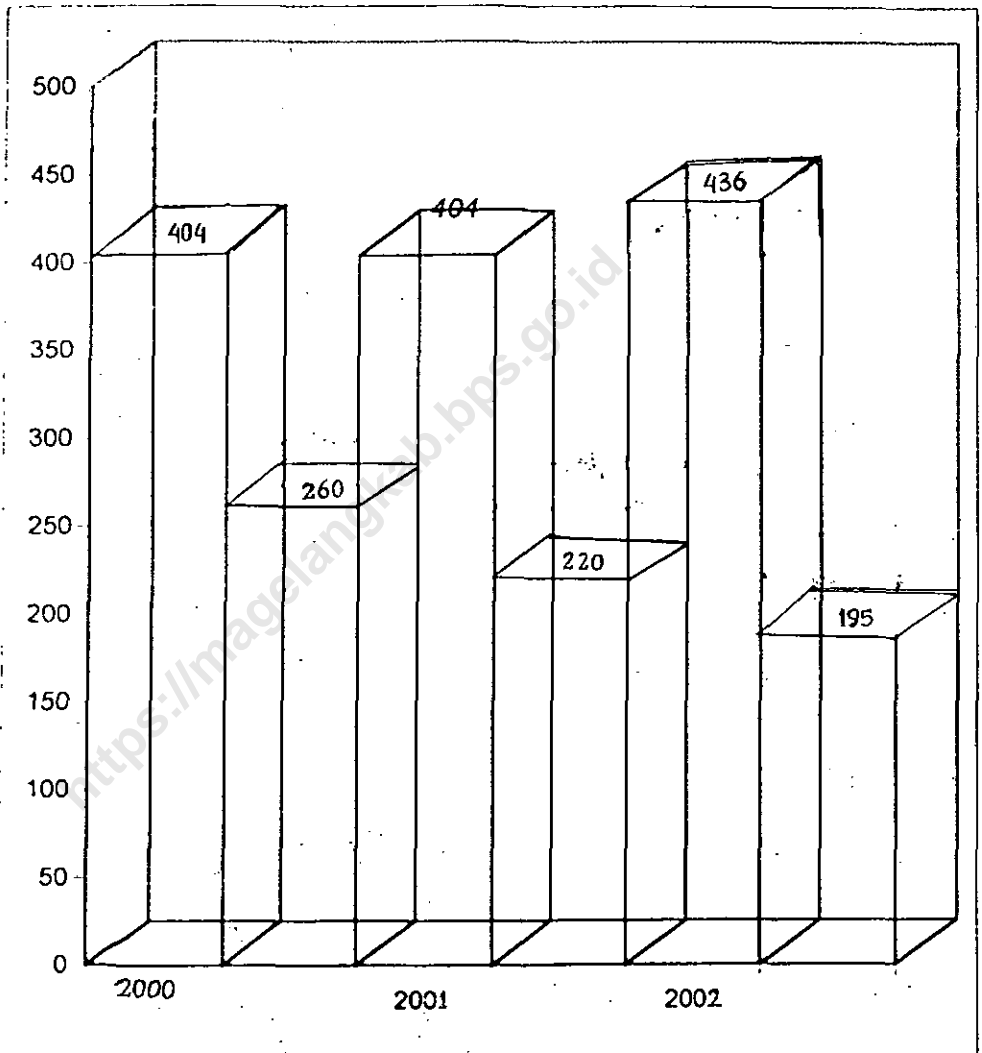
## Piramida Penduduk di Kecamatan Salam Menurut Kelompok Umur pada Akhir Tahun 2002

3500 3000 2500 2000 1500 1000 500

500 1000 1500 2000 2500 3000 3500



Grafik Banyaknya Kelahiran dan Kematian di Kecamatan Salam  
Selama Tahun 2002



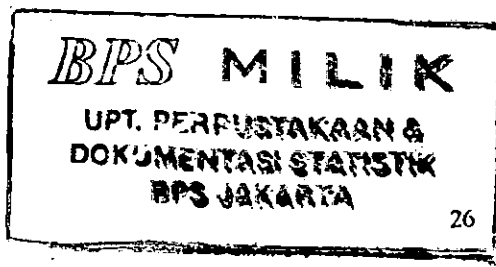


**JUMLAH PENDUDUK DIRINCI MENURUT MATA PENCAHARIAN  
BAGI PENDUDUK USIA 10 TAHUN KE ATAS  
DI KECAMATAN SALAM PADA TAHUN 2002**

Tabel 3.8

Desa	Petani Sendiri	Buruh Tani	Perdagangan	Pengangkutan
(1)	(2)	(3)	(4)	(5)
Sirahan	593	1011	170	16
Tersan Gede	552	841	234	15
Baturono	254	356	75	5
Tirto	317	287	134	7
Seloboro	393	362	146	13
Gulon	456	638	1149	45
Jumoyo	602	566	634	101
Sucen	401	520	394	36
Somokerto	183	100	84	19
Kadiluwih	472	517	164	2
Mantingan	455	303	237	16
Salam	480	648	400	85
Jumlah	5158	6149	3821	360
Tahun Sebelumnya	5158	6149	3821	360

Sumber Data: Monografi Desa



**JUMLAH PENDUDUK DIRINCI MENURUT MATA PENCAHARIAN  
BAGI PENDUDUK USIA 10 TAHUN KE ATAS  
DI KECAMATAN SALAM PADA TAHUN 2002**

Tabel 3.9

Desa	Industri	Jasa	Lain-Lain	Jumlah yang bekerja
(1)	(2)	(3)	(4)	(5)
Sirahan	83	119	79	2071
Tersan Gede	231	215	34	2122
Baturono	50	58	13	812
Tirto	376	93	119	1335
Seloboro	56	50	283	1302
Gulon	312	1006	619	4224
Jumoyo	545	700	1192	4340
Sucen	99	377	312	2140
Somokerto	113	132	6	637
Kadiluwih	123	110	150	1540
Mantingan	72	111	32	1226
Salam	196	704	654	3167
Jumlah	2256	3675	3493	24916
Tahun Sebelumnya	2256	3675	3493	24916

Sumber Data: Monografi Desa

**TINGKAT KELAHIRAN KASAR (CRUDE BIRTH RATE)  
DI KECAMATAN SALAM DIRINCI PER DESA TAHUN 2002  
TIAP-TIAP 100 PENDUDUK**

Tabel 3.10

Desa	Jumlah penduduk bulan Juni 2002	Jumlah kelahiran hidup selama tahun 2002	Crude Birth Rate (CBR) Kol (3) : kol (2)
(1)	(2)	(3)	(4)
Sirahan	2929	27	0,92
Tersan Gede	2895	32	1,10
Baturono	1281	19	1,48
Tirto	2036	23	1,12
Seloboro	2023	25	1,23
Gulon	7459	100	1,34
Jumoyo	6863	79	1,15
Sucen	4614	32	0,69
Somokerto	959	11	1,14
Kadiluwih	2496	53	2,12
Mantingan	1860	15	0,80
Salam	6165	20	0,32
<b>Jumlah</b>	<b>41.580</b>	<b>436</b>	<b>1,04</b>
<b>Tahun Sebelumnya</b>	<b>41456</b>	<b>457</b>	<b>1,10</b>

Sumber Data: K.S.K.

**TINGKAT KEMATIAN KASAR (CRUDE DEATH RATE)  
DI KECAMATAN SALAM DIRINCI PER DESA TAHUN 2002  
TIAP-TIAP 100 PENDUDUK**

Tabel 3.11

Desa	Jumlah penduduk bulan Juni 2002	Jumlah kematian hidup selama tahun 2002	Crude Death Rate (CDR) Kol (3) : kol (2)
(1)	(2)	(3)	(4)
Sirahan	2929	16	0,54
Tersan Gede	2895	16	0,55
Baturono	1281	20	1,56
Tirto	2036	16	0,78
Seloboro	2023	24	1,18
Gulon	7459	26	0,34
Jumoyo	6863	23	0,33
Sucen	4616	21	0,45
Somokerto	959	11	1,14
Kadiluwih	2496	3	0,12
Mantingan	1860	7	0,37
Salam	6165	12	0,19
<b>Jumlah</b>	<b>41580</b>	<b>195</b>	<b>0,46</b>
<b>Tahun Sebelumnya</b>	<b>41456</b>	<b>215</b>	<b>0,92</b>

Sumber Data: K.S.K.

**JUMLAH PASANGAN USIA SUBUR (PUS) MENURUT USIA ISTERI  
DI KECAMATAN SALAM PADA AKHIR TAHUN 2002**

Tabel 3.12

Desa	Banyaknya PUS menurut umur isteri			
	Kurang dari 20 tahun	20-29 tahun	30 tahun ke atas	Jumlah
(1)	(2)	(3)	(4)	(5)
Sirahan	2	115	371	486
Tersan Gede	4	75	350	429
Baturono	4	49	160	212
Tirto	8	88	267	363
Seloboro	2	98	242	341
Gulon	6	257	959	1227
Jumoyo	10	300	864	1178
Sucen	8	178	541	727
Somokerto	3	50	136	189
Kadiluwih	4	99	348	451
Mantingan	4	81	240	325
Salam	4	216	734	954
Jumlah	59	1606	5212	6882
Tahun yang lalu	64	1606	5212	6882

Sumber Data: Pengawas PPLKB

**JUMLAH PASANGAN USIA SUBUR (PUS) BUKAN PESERTA  
KELUARGA BERENCANA DI KECAMATAN SALAM  
PADA AKHIR TAHUN 2002**

Tabel 3.13

Desa	Jumlah PUS bukan peserta KB			
	Hamil	Ingin anak	Tidak ingin anak	Jumlah
(1)	(2)	(3)	(4)	(5)
Sirahan	18	70	47	135
Tersan Gede	16	54	60	130
Baturono	3	35	38	76
Tirto	24	54	44	122
Seloboro	9	28	40	77
Gulon	39	156	112	307
Jumoyo	63	170	109	342
Sucen	38	147	105	290
Somokerto	10	27	17	54
Kadiluwih	30	66	45	141
Mantingan	14	31	39	84
Salam	48	99	148	295
<b>Jumlah</b>	<b>312</b>	<b>937</b>	<b>804</b>	<b>2053</b>
<b>Tahun yang lalu</b>	<b>312</b>	<b>937</b>	<b>804</b>	<b>2053</b>

Sumber Data: Pengawas PPLKB

**JUMLAH TAHAPAN KELUARGA SEJAHTERA DI KECAMATAN SALAM  
BERDASARKAN HASIL PENDATAAN DIRINCI PER DESA  
PADA AKHIR TAHUN 2001/2002**

Tabel 3.14

Desa	Tahapan Keluarga Sejahtera			
	PSAE	PSNAE	KS I AE	KS I N
(1)	(2)	(3)	(4)	(5)
Sirahan	127	63	90	101
Tersan Gede	128	228	46	89
Baturono	61	12	31	28
Tirto	109	118	27	83
Seloboro	31	51	55	44
Gulon	280	148	190	191
Jumoyo	220	136	124	225
Sucen	135	147	137	157
Somokerto	44	27	34	44
Kadiluwih	108	101	45	89
Mantingan	64	27	34	39
Salam	212	75	124	176
<b>Jumlah</b>	<b>1519</b>	<b>1133</b>	<b>937</b>	<b>1266</b>
<b>Tahun yang lalu</b>	<b>1775</b>	<b>1148</b>	<b>828</b>	<b>1261</b>

Sumber Data Pengawas PPLKB

**JUMLAH TAHAPAN KELUARGA SEJAHTERA DI KECAMATAN SALAM  
BERDASARKAN HASIL PENDATAAN DIRINCI PER DESA  
PADA TAHUN 2001/2002**

Tabel 3.15

Desa	Tahapan Keluarga Sejahtera		
	K.S Tahap II	K.S Tahap III	K.S Tahap III+
(1)	(2)	(3)	(4)
Sirahan	97	242	121
Tersan Gede	45	241	68
Baturono	99	133	35
Tirto	20	256	28
Seloboro	113	264	59
Gulon	253	654	205
Jumoyo	209	615	301
Sucen	145	228	135
Somokerto	59	84	3
Kadiluwih	105	120	112
Mantingan	72	233	48
Salam	335	581	116
<b>Jumlah</b>	<b>1552</b>	<b>3651</b>	<b>1291</b>
<b>Tahun Sebelumnya</b>	<b>1308</b>	<b>3650</b>	<b>1231</b>

Sumber Data: Pengawas PPLKB



**JUMLAH PESERTA KELUARGA BERENCANA YANG AKTIF SELAMA TAHUN  
2002 MENURUT JENIS PELAYANAN DIRINCI PER DESA  
DI KECAMATAN SALAM**

Tabel 3.16

Desa	Menurut jalur pelayanan		
	Pemerintah (tak bayar)	Swasta (bayar)	Jumlah
(1)	(2)	(3)	(4)
Sirahan	171	180	351
Tersan Gede	151	148	299
Baturono	79	57	136
Tirto	132	109	241
Seloboro	114	150	264
Gulon	492	428	920
Jumoyo	406	430	836
Sucen	239	198	437
Somokerto	74	61	135
Kadiluwih	157	153	310
Mantingan	174	67	241
Salam	218	441	659
<b>Jumlah</b>	<b>2407</b>	<b>2422</b>	<b>4829</b>
<b>Tahun yang lalu</b>	<b>2407</b>	<b>2422</b>	<b>4829</b>

Sumber Data: PPLKB

**PENDUDUK MENURUT SIX RATIO DIRINCI PER DESA  
DI KECAMATAN SALAM AKHIR TAHUN 2002**

Tabel 3.17

Desa	Penduduk			
	Laki-laki	Perempuan	Jumlah	Six ratio
(1)	(2)	(3)	(4)	(5)
Sirahan	1465	1477	2942	99
Tersan Gede	1443	1477	2910	97
Baturono	620	664	1284	93
Tirto	1026	1024	2050	100
Seloboro	982	1036	2018	95
Gulon	3823	3710	7533	103
Jumoyo	3457	3452	6909	100
Sucen	2371	2231	4602	106
Somokerto	490	474	964	103
Kadiluwih	1291	1247	2538	103
Mantingan	938	931	1869	101
Salam	3123	3022	6145	103
<b>Jumlah</b>	<b>21019</b>	<b>20745</b>	<b>41764</b>	<b>101</b>
<b>Tahun yang lalu</b>	<b>20922</b>	<b>20658</b>	<b>41580</b>	<b>101</b>

Sumber Data: Monografi Desa

**BANYAKNYA PENDUDUK MENURUT AGAMA DAN KEPERCAYAAN  
TERHADAP TUHAN YANG MAHA ESA DIRINCI PER DESA  
DI KECAMATAN SALAM PADA TAHUN 2002**

Tabel 4.1

Desa	Penduduk menurut agama						
	Islam	Katholik	Protestan	Hindu	Budha	Lainnya	Jumlah
(1)	(2)	(3)	(4)	(5)	(6)	(7)	(8)
Sirahan	2852	26	64	-	-	-	2942
Tersan Gede	2910	15	-	-	-	-	2910
Baturono	1249	33	2	-	-	-	1284
Tirto	2024	26	-	-	-	-	2050
Seloboro	2009	9	-	-	-	-	2018
Gulon	6953	403	177	-	-	-	7533
Jumoyo	6744	158	6	-	-	1	6909
Sucen	4404	190	8	-	-	-	4602
Somokerto	964	-	-	-	-	-	964
Kadiluwih	2517	21	-	-	-	-	2538
Mantingan	1869	-	-	-	-	-	1869
Salam	5917	219	9	-	-	-	6145
<b>Jumlah</b>	<b>40393</b>	<b>1104</b>	<b>266</b>	<b>-</b>	<b>-</b>	<b>-</b>	<b>41764</b>
<b>Tahun yang lalu</b>	<b>40230</b>	<b>1089</b>	<b>259</b>	<b>1</b>	<b>-</b>	<b>1</b>	<b>41580</b>

Sumber Data: Monografi Desa

**BANYAKNYA TEMPAT IBADAH MENURUT DESA  
DI KECAMATAN SALAM PADA TAHUN 2002**

Tabel 4.2

Desa	Banyaknya			
	Masjid	Langgar, surau	Gereja	Kuil/pura Wihara
(1)	(2)	(3)	(4)	(5)
Sirahan	6	16	1	-
Tersan Gede	5	8	-	-
Baturono	1	6	-	-
Tirto	5	9	-	-
Seloboro	3	9	-	-
Gulon	12	25	-	1
Jumoyo	11	24	1	-
Sucen	8	19	-	-
Somokerto	1	4	-	-
Kadiluwih	7	11	-	-
Mantingan	3	9	-	-
Salam	12	19	1	-
<b>Jumlah</b>	<b>74</b>	<b>159</b>	<b>3</b>	<b>1</b>
<b>Tahun yang lalu</b>	<b>74</b>	<b>159</b>	<b>2</b>	<b>1</b>

Sumber Data : Monografi Desa

**BANYAKNYA RUMAH PENDUDUK MENURUT JENIS DINDING RUMAH  
DIRINCI PER DESA DI KECAMATAN SALAM PADA TAHUN 2002**

Tabel 4.3

Desa	Jenis Dinding Rumah				
	Dinding permanen	Semi permanen	Dinding dari kayu	Dinding dari bambu	Jumlah
(1)	(2)	(3)	(4)	(5)	(6)
Sirahan	403	-	-	253	782
Tersan Gede	241	-	6	629	876
Baturono	283	-	1	78	362
Tirto	299	117	-	149	565
Seloboro	329	-	-	208	537
Gulon	1092	8	-	569	1669
Jumoyo	776	-	9	709	1494
Sucen	278	1	16	664	959
Somokerto	252	-	-	24	299
Kadiluwih	293	92	4	271	660
Mantingan	389	4	-	154	547
Salam	372	12	16	978	1378
<b>Jumlah</b>	<b>5007</b>	<b>234</b>	<b>52</b>	<b>4686</b>	<b>10128</b>
<b>Tahun yang lalu</b>	<b>4951</b>	<b>260</b>	<b>59</b>	<b>4858</b>	<b>10128</b>

Sumber Data: Monografi Desa

**BANYAKNYA NIKAH, TALAK/CERAI DAN RUJUK  
DI KECAMATAN SALAM DIRINCI PER DESA  
SELAMA TAHUN 2002**

Tabel 4.4

Desa	Nikah	Talak	Cerai	Rujuk
(1)	(2)	(3)	(4)	(5)
Sirahan	30	-	1	-
Tersan Gede	27	-	1	-
Baturono	26	-	-	-
Tirto	14	-	-	-
Seloboro	22	1	-	-
Gulon	81	1	-	-
Jumoyo	58	-	-	-
Sucen	40	-	-	-
Somokerto	21	-	-	-
Kadiluwih	19	-	-	-
Mantingan	30	-	-	-
Salam	65	1	-	-
<b>Jumlah</b>	<b>433</b>	<b>3</b>	<b>2</b>	<b>-</b>
<b>Tahun Sebelumnya</b>	<b>433</b>	<b>3</b>	<b>2</b>	<b>-</b>

Sumber data: Monografi Desa

**BANYAKNYA SEKOLAH MURID DAN GURU MENURUT JENIS SEKOLAH  
TIAP DESA DI KECAMATAN SALAM PADA AKHIR TAHUN 2002**

Tabel 4.5

Desa	Banyaknya					
	TK			SD		
	Sekolah	Guru	Murid	Sekolah	Guru	Murid
(1)	(2)	(3)	(4)	(5)	(6)	(7)
Sirahan	2	4	17	2	16	102
Tersan Gede	2	2	108	3	24	372
Baturono	1	2	27	1	17	158
Tirto	2	3	48	1	7	74
Seloboro	4	6	69	1	16	178
Gulon	8	16	242	5	42	1084
Jumoyo	6	12	112	4	48	832
Sucen	7	14	163	3	37	841
Somokerto	1	2	31	1	9	58
Kadiluwih	3	3	46	2	17	296
Mantingan	3	5	42	1	9	84
Salam	4	12	140	3	24	492
<b>Jumlah</b>	<b>46</b>	<b>81</b>	<b>1045</b>	<b>27</b>	<b>266</b>	<b>4571</b>
<b>Tahun yang lalu</b>	<b>47</b>	<b>77</b>	<b>1045</b>	<b>29</b>	<b>266</b>	<b>4571</b>

Sumber Data: Monografi Desa

**BANYAKNYA SEKOLAH MURID DAN GURU MENURUT JENIS SEKOLAH  
DIRINCI PER DESA DI KECAMATAN SALAM PADA AKHIR TAHUN 2002**

Tabel 4.5 Lanjutan

Desa	Banyaknya					
	SLTP			SLTA		
	Sekolah	Guru	Murid	Sekolah	Guru	Murid
(1)	(8)	(9)	(10)	(11)	(12)	(13)
Sirahan	1	56	332	-	-	-
Tersan Gede	-	-	-	-	-	-
Baturono	-	-	-	-	-	-
Tirto	-	-	-	-	-	-
Seloboro	-	-	-	1	39	376
Gulon	1	32	530	1	25	418
Jumoyo	-	-	-	2	49	976
Sucen	2	24	416	2	48	143
Somokerto	-	-	-	-	-	-
Kadiluwih	1	18	293	-	-	-
Mantingan	-	-	-	-	-	-
Salam	2	65	294	1	40	839
<b>Jumlah</b>	<b>7</b>	<b>195</b>	<b>1869</b>	<b>7</b>	<b>201</b>	<b>2752</b>
Tahun yang lalu	7	195	1869	7	201	2752

Sumber Data: Monografi Desa



**BANYAKNYA SEKOLAH MURID DAN GURU DI LUAR LINGKUNGAN  
DEP. DIK. BUD. DIRINCI PER DESA DI KECAMATAN SALAM  
PADA AKHIR TAHUN 2002**

Tabel 4.6

Desa	Banyaknya					
	Ibtidaiyah			Tsanawiyah		
	Sekolah	Guru	Murid	Sekolah	Guru	Murid
(1)	(2)	(3)	(4)	(5)	(6)	(7)
Sirahan	1	6	38	-	-	-
Tersan Gede	-	-	-	-	-	-
Baturono	-	-	-	-	-	-
Tirto	1	10	92	-	-	-
Seloboro	1	6	55	-	-	-
Gulon	-	-	-	-	-	-
Jumoyo	2	7	121	1	8	54
Sucen	3	23	202	-	-	-
Somokerto	-	-	-	-	-	-
Kadiluwih	1	8	60	-	-	-
Mantingan	1	7	87	-	-	-
Salam	4	30	244	1	9	80
<b>Jumlah</b>	<b>14</b>	<b>107</b>	<b>899</b>	<b>2</b>	<b>17</b>	<b>134</b>
Tahun yang lalu	15	115	943	2	17	134

Sumber Data: Monografi Desa

**JUMLAH PASAR, TOKO, KIOS, WARUNG MAKAN  
DIRINCI PER DESA DI KECAMATAN SALAM  
SELAMA TAHUN 2002**

Tabel 5.1

Desa	Banyaknya			
	Pasar umum	Pasar hewan	Toko kios	Warung makan
(1)	(2)	(3)	(4)	(5)
Sirahan	-	-	7	-
Tersan Gede	-	-	8	-
Baturono	-	-	8	-
Tirto	-	-	19	-
Seloboro	-	-	8	-
Gulon	1	-	46	16
Jumoyo	1	-	53	11
Sucen	-	-	78	6
Somokerto	-	-	10	-
Kadiluwih	1	-	24	2
Mantingan	-	-	16	-
Salam	1	-	46	7
<b>Jumlah</b>	<b>4</b>	<b>-</b>	<b>323</b>	<b>42</b>
<b>Tahun Sebelumnya</b>	<b>4</b>	<b>-</b>	<b>323</b>	<b>42</b>

Sumber data: Monografi Desa

**BANYAKNYA TERNAK BESAR DAN KECIL  
DI KECAMATAN SALAM DIRINCI PER DESA  
PADA AKHIR TAHUN 2002**

Tabel 5.2

Desa	Banyaknya ternak			
	Sapi	Kerbau	Kuda	Kambing, domba
(1)	(2)	(3)	(4)	(5)
Sirahan	97	11	2	470
Tersan Gede	406	24	-	345
Baturono	15	70	-	30
Tirto	9	60	-	300
Seloboro	26	34	19	176
Gulon	108	106	36	375
Jumoyo	72	164	24	325
Sucen	8	36	-	97
Somokerto	22	10	-	115
Kadiluwih	49	118	-	284
Mantingan	94	45	-	408
Salam	66	174	-	1253
Jumlah	972	852	81	3178
Tahun yang lalu	1011	887	76	3078

Sumber data: Monografi Desa

**BANYAKNYA TERNAK UNGGAS DI KECAMATAN SALAM  
DIRINCI PER DESA PADA AKHIR TAHUN 2002**

Tabel 5.3

Desa	Banyaknya Ternak				
	Ayam Buras	Ayam Ras	Itik	Angsa	Itik Manila.
(1)	(2)	(3)	(4)	(5)	(6)
Sirahan	8500	21700	600	152	469
Tersan Gede	7500	12700	700	30	57
Baturono	1500	460	950	45	88
Tirto	1750	280	1500	31	260
Seloboro	2000	2500	315	10	7
Gulon	8300	10000	1100	27	1411
Jumoyo	4200	18000	300	50	200
Sucen	1700	12500	155	36	51
Somokerto	1950	1650	210	35	9
Kadiluwih	6200	-	817	21	390
Mantingan	2300	500	129	3	70
Salam	11200	700	1570	80	1200
Jumlah	57100	80990	8346	520	4212
	70226	47438	8724	535	4394

Sumber Data: Monografi Desa

**BANYAKNYA SARANA ANGKUTAN DAN JENIS KENDARAAN BERMOTOR  
MENURUT DESA DI KECAMATAN SALAM PADA AKHIR TAHUN 2002**

**Tabel 6.1**

Desa	Jenis angkutan kendaraan					
	Mobil Dinas	Mobil Pribadi	Colt/ Oplet	Bus	Truk	Sepeda Motor
(1)	(2)	(3)	(4)	(5)	(6)	(7)
Sirahan	-	9	9	-	1	125
Tersan Gede	-	12	-	-	-	137
Baturono	-	4	3	-	-	70
Tirto	-	1	4	-	5	87
Seloboro	-	12	11	-	1	197
Gulon	-	13	7	-	6	340
Jumoyo	-	3	12	-	11	93
Sucen	2	43	4	-	9	181
Somokerto	-	4	13	-	3	113
Kadiluwih	-	16	7	-	1	134
Mantingan	-	-	4	-	2	106
Salam	3	40	9	-	25	515
<b>Jumlah</b>	<b>5</b>	<b>157</b>	<b>83</b>	<b>-</b>	<b>64</b>	<b>2098</b>
<b>Tahun yang lalu</b>	<b>5</b>	<b>148</b>	<b>61</b>	<b>-</b>	<b>61</b>	<b>1761</b>

Sumber Data: Monografi Desa

**BANYAKNYA KENDARAAN TAK BERMOTOR  
DI KECAMATAN SALAM DIRINCI PER DESA  
PADA AKHIR TAHUN 2002**

Tabel 6.1

Desa	Jenis kendaraan tak bermotor			
	Sepeda ontel	Andong dokar	Gerobak dorong	Becak
(1)	(2)	(3)	(4)	(5)
Sirahan	346	1	-	-
Tersan Gede	374	-	-	-
Baturono	117	-	-	-
Tirto	183	-	-	-
Seloboro	139	12	-	-
Gulon	438	26	6	7
Jumoyo	375	26	-	5
Sucen	183	-	23	-
Somokerto	52	-	-	-
Kadiluwih	143	1	-	1
Mantingan	118	-	-	-
Salam	363	-	-	-
Jumlah	2730	64	29	13
Tahun yang lalu	2730	58	29	13

Sumber data Monografi Desa

**BANYAKNYA PESAWAT RADIO, TV, TELEPON  
DI KECAMATAN SALAM AKHIR TAHUN 2002**

Tabel 6.2

Desa	Banyaknya			
	Radio	Televisi	Telepon wartel	Kantor pos (pos pembantu)
(1)	(2)	(3)	(4)	(5)
Sirahan	267	670	-	-
Tersan Gede	246	167	-	-
Baturono	53	288	3	-
Tirto	106	430	-	-
Seloboro	24	187	-	-
Gulon	183	1306	70	-
Jumoyo	92	866	47	-
Sucen	231	726	16	1
Somokerto	136	163	-	-
Kadiluwih	176	551	-	-
Mantingan	83	360	-	-
Salam	142	1211	80	-
Jumlah	1739	6925	216	1
Tahun yang lalu	1739	6807	216	1

Sumber data: Monografi Desa

**PANJANG JALAN PROPINSI KABUPATEN DAN DESA  
DIRINCI PER DESA DI KECAMATAN SALAM  
KEADAAN AKHIR TAHUN 2002**

Tabel 6.3

Desa	Kriteria		
	Jalan Propinsi	Jalan Kabupaten	Jalan Desa
(1)	(2)	(3)	(4)
Sirahan	-	5	7
Tersan Gede	-	3	12,5
Baturono	-	3,5	4,1
Tirto	-	-	8,5
Seloboro	-	6,5	7,5
Gulon	1,5	3	11
Jumoyo	2,5	3	9,5
Sucen	2	2,5	11,4
Somokerto	-	-	4
Kadiluwih	-	3	6
Mantingan	-	-	7
Salam	2	4	13
Jumlah	8	33,5	102,5
Tahun yang lalu	8	33,5	102,5

Sumber Data: Monografi Desa