



KECAMATAN
ANTAPANI
DALAM ANGKA
Antapani Subdistrict in Figures

2023





<https://bandungkota.bps.go.id>

KECAMATAN ANTAPANI DALAM ANGKA

Antapani Subdistrict in Figures

2023

KECAMATAN ANTAPANI DALAM ANGKA
Antapani Subdistrict in Figures
2023

ISSN: 2797-4731

No. Publikasi/*Publication Number*: 32730.2310

Katalog /*Catalog*: 1102001.3273141

Ukuran Buku/*Book Size*: 14,8 cm x 21 cm

Jumlah Halaman/*Number of Pages*: xxx + 138 hal/*pages*

Naskah/*Manuscript*:

BPS Kota Bandung

BPS-Statistics of Bandung Municipality

Penyunting/*Editor*:

BPS Kota Bandung

BPS-Statistics of Bandung Municipality

Desain Kover/*Cover Design*:

BPS Kota Bandung

BPS-Statistics of Bandung Municipality

Ilustrasi Kover/*Cover Illustration*:

<https://www.bandung.go.id/>

.....

Diterbitkan oleh/*Published by*:

©BPS Kota Bandung/*BPS-Statistics of Bandung Municipality*

Dicetak oleh/*Printed by*:

BPS Kota Bandung/*BPS-Statistics of Bandung Municipality*

Dilarang mengumumkan, mendistribusikan, mengomunikasikan, dan/atau menggandakan sebagian atau seluruh isi buku ini untuk tujuan komersil tanpa izin tertulis dari Badan Pusat Statistik Kota Bandung

Prohibited to announce, distribute, communicate, and/or copy part or all of this book for commercial purpose without permission from BPS-Statistics Indonesia of Bandung Municipality

TIM PENYUSUN/TEAM MEMBERS

Pengarah/Director

Samiran S.Si, M.T.

Penanggung Jawab/Persons in Charge

Samiran S.Si, M.T.

Penyunting/Editors

Harry Nurdyana Soleh, S.Si., M.E.

Pengolah Data dan Penulis Naskah/Data Processor and Writers

Fitri Intan Pratiwi SST. • Harry Nurdyana Soleh, S.Si., M.E
Lestari Frimadona Rumahorbo A.Md. • Tesha Ageni, A.Md

Penata Letak/Layout Designers

Ugi Nujuprono, A.Md • Fitri Intan Pratiwi, SST • Widodo Budi Prayitno, S.Si
M.Ec, M.E. •

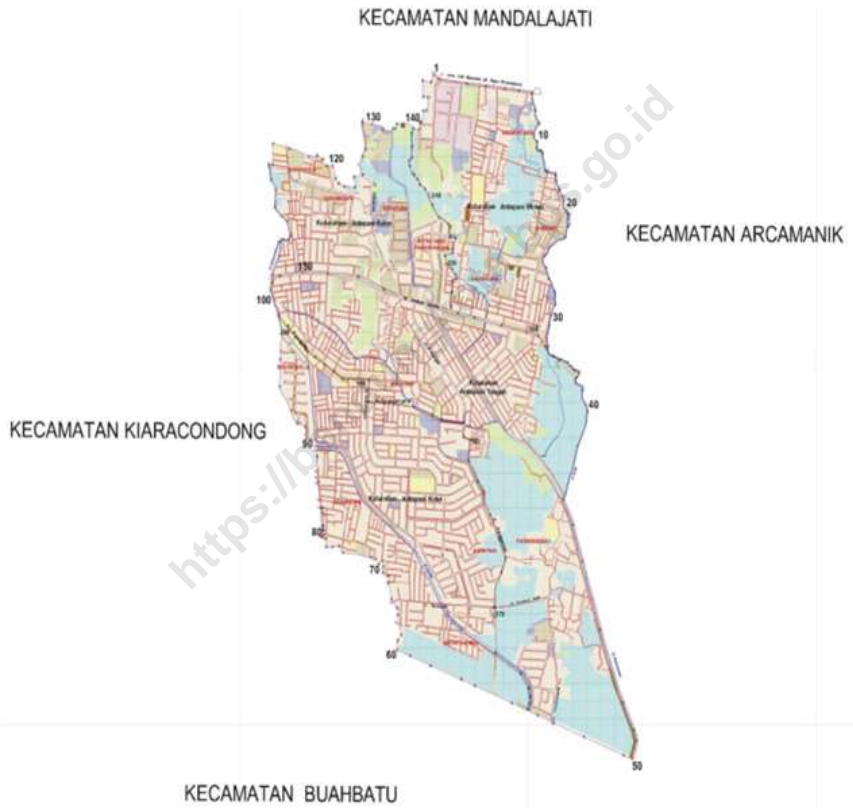
Pengumpul Data/Data Collector

Fitri Intan Pratiwi, SST

KONTRIBUTOR DATA/DATA CONTRIBUTORS

1. Kementerian Agama/*Ministry of Religious Affair*
2. Kementerian Pendidikan dan Kebudayaan/*Ministry of Education and Culture*
3. Badan Meteorologi Klimatologi dan Geofisika/*Meteorological, Climatology, and Geophysical Agency*
4. Badan Pusat Statistik/*BPS-Statistics Indonesia*
5. Dinas Kependudukan dan Pencatatan Sipil Kota Bandung/*Population and Civil Registration Department of Bandung Municipality*
6. Dinas Kebakaran dan Penanggulangan Bencana Kota Bandung/*Fire Disaster Management Office of Bandung Municipality*
7. Dinas Pengendalian Penduduk dan Keluarga Berencana Kota Bandung/*Population Control and Family Planning Office of Bandung Municipality*
8. Kantor Kecamatan Antapani/*Antapani Subdistrict Office*
9. Polsek Kecamatan Antapani/*Sector Police of Antapani Subdistrict*
10. Kantor Urusan Agama Kecamatan Antapani/*Religious Affairs of Antapani Subdistrict*

PETA WILAYAH KECAMATAN ANTAPANI
MAP OF ANTAPANI SUBDISTRICT



Catatan/Note: ...

Sumber/Source: Kantor Kecamatan Antapani, Profil dan Tipologi Kecamatan Antapani/ *Antapani Subdistrict Office, Profile and Typology of Antapani Subdistrict*

KEPALA BPS KOTA BANDUNG
CHIEF STATISTICIAN OF BANDUNG MUNICIPALITY



Samiran S.Si, M.T.



KATA PENGANTAR

BPS Kota Bandung setiap tahun menerbitkan publikasi Kecamatan Dalam Angka (KCDA). Publikasi ini berisi berbagai data level kecamatan baik data sosial maupun ekonomi termasuk data pemerintahan. Data yang dicantumkan dikumpulkan BPS dari berbagai institusi maupun lembaga terkait. Publikasi ini memuat data tahun 2022 serta beberapa tahun ke belakang.

Kecamatan Antapani Dalam Angka 2023 merupakan salah satu publikasi KCDA dari 30 publikasi sejenis yang ada di Kota Bandung. Apa yang dimuat dalam publikasi ini menyangkut data statistik kecamatan Antapani. Diantaranya ada data kependudukan, geografi, ketenagakerjaan, pariwisata dan pertanian, termasuk juga data industri, perbankan dan perdagangan.

Publikasi ini dapat terwujud berkat kerjasama dan bantuan dari berbagai pihak baik instansi pemerintah maupun swasta. Kami mengucapkan terima kasih kepada semua pihak yang telah memberikan bantuan dan kontribusinya. Semoga publikasi ini dapat membawa manfaat bagi perencanaan, evaluasi dan pembangunan Kota Bandung.

Bandung , September 2023
Kepala BPS
KOTA BANDUNG

Samiran S.Si, M.T.
Nip.197305121994121001



PREFACE

The KCDA (Sub-District in Figures) Publication is annually published by Statistics Indonesia Bandung Municipality. This Publication consist of various sub district-level data, including social, economic and government source data. The Data that showed was originally collected by Statistics Indonesia Bandung Municipality from various and related institutions. This Publication contains data from 2022 and previous years.

Antapani sub-district in Figures 2023 is one of KCDA's publications out of 30 similar publications in Statistics Indonesia Bandung Municipality. Those that contained in this publication including population data, geography, employment, tourism, agriculture, and also industry, banking and trade in Antapani sub-district area.

The existence of this publication requires cooperation and assistance from various parties, both government and private sectors. We would like to appreciate all parties that already give help and contributions. We wish that this publication would be meaningful and bring benefits on planning and evaluating in order to continue the development of Bandung Municipality.

*Bandung , September 2023
Chief Statistician of
Bandung Municipality*

Samiran S.Si, M.T.
Nip.197305121994121001

DAFTAR ISI/CONTENTS

	Halaman <i>Page</i>
KATA PENGANTAR.....	xi
Preface.....	xii
Daftar Isi/ Contents	xiii
Daftar Tabel/ List of Tables	xv
Daftar Gambar/ List of Figures	xxv
Penjelasan Umum/ Explanatory Notes	xxvii
Daftar Singkatan/ List of Abbreviation	xxix
1. Geografi dan Iklim/ <i>Geography and Climate</i>	1
2. Pemerintahan/ <i>Government</i>	11
3. Penduduk dan Ketenagakerjaan/ <i>Population and Employment</i>	21
4. Sosial dan Kesejahteraan Rakyat/ <i>Social and Welfare</i>	43
5. Pertanian/ <i>Agriculture</i>	95
6. Industri/ <i>Industry</i>	107
7. Pariwisata, Transportasi dan Komunikasi/ <i>Tourism, Transportation and Communication</i>	115
8. Perbankan, Koperasi, dan Perdagangan/ <i>Banking, Cooperative, and Trade</i> 125	

DAFTAR TABEL/LIST OF TABLES

	Halaman Page
1. GEOGRAFI DAN IKLIM/GEOGRAPHY AND CLIMATE	
1.1 KEADAAN GEOGRAFI GEOGRAPHY CONDITION	
1.1.1 Luas Daerah Menurut Kelurahan di Kecamatan Antapani, 2022 <i>Total Area by Villages/Kelurahan in Antapani Subdistrict, 2022</i>	5
1.1.2 Tinggi Wilayah di Atas Permukaan Laut (DPL) Menurut Kelurahan di Kecamatan Antapani, 2022 <i>Altitude Above Sea Level (DPL) by Village in Antapani SubDistrict, 2022</i>	6
1.1.3 Jarak Antar Kelurahan, ke Kecamatan Antapani dan Ke Pemerintahan Kota Bandung (km), 2022 <i>Distance between Vilages, To Antapani Subdistricts and the City Government of Bandung (km), 2022</i>	7
1.1.4 Jarak Kecamatan Antapani Ke Kecamatan Lain dan ke Pemerintahan Kota Bandung, 2022 <i>Distance from Antapani Subdistrict to Other Subdistricts and to the City Government of Bandung, 2022</i>	8
1.2 KEADAAN IKLIM CLIMATE CONDITION	
1.2.1 Pengamatan Unsur Iklim Menurut Bulan di Kota Bandung, 2022 <i>Observation of Climate Elements by Month in Bandung Municipality, 2022</i>	10
2. PEMERINTAHAN/GOVERNMENT	
2.1 WILAYAH ADMINISTRATIF ADMINISTRATIVE AREA	
2.1.1 Jumlah Rukun Warga (RW) dan Rukun Tetangga (RT) di Kecamatan Antapani, 2018-2022 <i>Number of Hamlet and Neighbourhood in Antapani Subdistrict, 2018- 2022</i>	17

2.1.2	Jumlah Rukun Warga (RW) dan Rukun Tetangga (RT) Menurut Kelurahan di Kecamatan Antapani, 2022 <i>Number of Hamlet and Neighbourhood by Village in Antapani Subdistrict, 2022</i>	18
2.2	PEMERINTAHAN GOVERNMENT	
2.2.1	Jumlah Pegawai Negeri Sipil Menurut Pemerintah Daerah dan Jenis Kelamin di Kecamatan Antapani, 2022 <i>Number of Civil Servants by Local Government and Gender in Antapani SubDistrict, 2022</i>	19
2.2.2	Jumlah Pegawai Negeri Sipil Menurut Tingkat Pendidikan Tertinggi yang di Tamatkan dan Jenis Kelamin di Kecamatan Antapani, 2022	20
2.2.3	Jumlah Pegawai Negeri Sipil Menurut Golongan Kepangkatan dan Jenis Kelamin di Kecamatan Antapani, 2022 <i>Number of Civil Servants by Hierarchy and Sex in the Subdistrict of Antapani, 2022</i>	21
3.	PENDUDUK DAN KETENAGAKERJAAN/POPULATION AND EMPLOYMENT	
3.1	Persentase Penduduk, Kepadatan penduduk dan Rasio Jenis Kelamin di Kecamatan Antapani, 2022 <i>Population Percentage, Population Density and Population Sex Ratio in Antapani Subdistrict, 2022</i>	27
3.2	Penduduk Kecamatan Antapani Menurut Tingkat Pendidikan Semester II, 2022 <i>Population in Antapani Subdistrict by Education Semester II, 2022</i>	29
3.3	Jumlah Penduduk Menurut Jenis Kelamin di Antapani, 2022 <i>Population by Gender in Antapani Subdistrict, 2022</i>	30
3.4	Jumlah Penduduk Menurut Status Perkawinan di Kecamatan Antapani, 2022 <i>Population of Antapani Subdistrict by Marital Status, 2022</i>	31

3.5	Penduduk Kecamatan Antapani Menurut Kelompok Umur Semester II, 2022 <i>Population of Antapani Subdistrict by age group Semester II, 2022</i>	32
3.5.a	Penduduk Kelurahan Antapani Kidul di Kecamatan Antapani Menurut Kelompok Umur Semester II, 2022 <i>Population of Antapani Kidul Village in Antapani Subdistrict by age group Semester II, 2022.....</i>	33
3.5.b	Penduduk Kelurahan Antapani Tengah di Kecamatan Antapani Menurut Kelompok Umur Semester II, 2022 <i>Population of Antapani Tengah Village in Antapani Subdistrict by age group Semester II, 2022.....</i>	34
3.5.c	Penduduk Kelurahan Antapani Wetan di Kecamatan Antapani Menurut Kelompok Umur Semester II, 2022 <i>Population of Antapani Wetan Village in Antapani Subdistrict by age group Semester II, 2022.....</i>	35
3.5.d	Penduduk Kelurahan Antapani Kulon di Kecamatan Antapani Menurut Kelompok Umur Semester II, 2022 <i>Population of Antapani Kulon Village in Antapani Subdistrict by age group Semester II, 2022.....</i>	36
3.6	Penduduk Kecamatan Antapani Menurut Usia Sekolah Semester II, 2022 <i>Population of Antapani Subdistrict by School Age, 2022.....</i>	37
3.7	Penduduk Kelurahan Antapani Kidul di Kecamatan Antapani Menurut Usia Sekolah Semester II, 2022 <i>Population of Antapani Kidul Village in Antapani Subdistrict by School Age, 2022</i>	38
3.8	Penduduk Kelurahan Antapani Tengah di Kecamatan Antapani Menurut Usia Sekolah Semester II, 2022 <i>Population of Antapani Tengah Village in Antapani Subdistrict by School Age, 2022</i>	39
3.9	Penduduk Kelurahan Antapani Wetan di Kecamatan Antapani Menurut Usia Sekolah Semester II, 2022 <i>Population of Antapani Wetan Village in Antapani Subdistrict by School Age, 2022</i>	40

3.10	Penduduk Kelurahan Antapani Kulon di Kecamatan Antapani Menurut Usia Sekolah Semester II, 2022 <i>Population of Antapani Kulon Village in Antapani Subdistrict by School Age, 2022</i>	41
3.11	Angka Ketergantungan Menurut Kelurahan di Kecamatan Antapani Semester II, 2022 <i>Dependency Rate by Village in Antapani Subdistrict Semester II, 2022</i>	42
3.12	Jumlah Kelahiran dan Kematian Menurut Jenis Kelamin dan Kelurahan di Kecamatan Antapani, 2022 <i>Population of Births and Deaths by Gender and Village in Antapani Subdistrict, 2022</i>	43
3.13	Jumlah Penduduk Datang dan Pindah Menurut Jenis Kelamin dan Kelurahan di Kecamatan Antapani, 2022 <i>Population of Coming and Moving by Gender and Village in Antapani Subdistrict, 2022</i>	45
3.14	Jumlah Penduduk Menurut Jenis Mata Pencaharian di Kecamatan Antapani, 2022 <i>Total Population by Type of Livelihood in Antapani Subdistrict, 2022..</i>	47

4. SOSIAL DAN KESEJAHTERAAN RAKYAT/SOCIAL AND WELFARE

4.1 PENDIDIKAN EDUCATION

4.1.1	Banyaknya Kelurahan yang Memiliki Fasilitas Sekolah Menurut Tingkat Pendidikan di Kecamatan Antapani, 2021 <i>Number of Villages Having Educational Facilities by Educational Level in Antapani Subdistrict, 2021</i>	55
4.1.2	Jumlah Sekolah Menurut Tingkat Pendidikan di Kecamatan Antapani, 2021/2022 dan 2022/2023 <i>Number of Schools by Educational Level in Antapani Subdistrict, 2021/2022 and 2022/2023</i>	56
4.1.3	Jumlah Guru Menurut Tingkat Pendidikan di Kecamatan Antapani, 2021/2023 dan 2021/2023 <i>Number of Teachers by Educational Level in Antapani Subdistrict, 2021/2023 and 2021/2023</i>	57

4.1.4	Jumlah Murid Menurut Tingkat Pendidikan di Kecamatan Antapani, 2021/2022 dan 2022/2023 <i>Number of Pupils by Educational Level in Antapani Subdistrict, 2021/2022 and 2022/2023.....</i>	58
4.2	KESEHATAN HEALTH	
4.2.1	Banyaknya Kelurahan yang Memiliki Sarana Kesehatan Menurut Jenis Sarana Kesehatan di Kecamatan Antapani, 2021 <i>Number of Villages¹ Health Facilities by Type of Health Facilities in Antapani Subdistrict, 2021</i>	59
4.2.2	Jumlah Balita Yang Pernah Mendapat Imunisasi Menurut Jenis Imunisasi di Kecamatan Antapani, 2022 <i>Number of Toddlers have Received Immunizations by Type of Immunizations in Antapani Subdistrict, 2022</i>	60
4.2.3	Jumlah Bayi Lahir dan Bayi Berat Badan Rendah (BBLR) di Kecamatan Antapani, 2022 <i>Number of Babies born and Low Birth Weight Babies in Antapani Subdistrict, 2022</i>	62
4.2.4	Jumlah PUS dan Peserta KB Aktif Menurut Kelurahan di Kecamatan Antapani, 2022 <i>Number of PUS and Active Family Planning Participants by Village in Antapani Subdistrict, 202.....</i>	63
4.2.5	Jumlah Peserta KB Aktif Menurut Metode Kontrasepsi di Kecamatan Antapani, 2022 <i>Number of Active Family Planning Participants by Contraceptive Methods in Antapani Subdistrict, 2022.....</i>	64
4.2.6	Jumlah Peserta KB Aktif Menurut Jenis Alat Kontrasepsi Menurut Kelurahan di Kecamatan Antapani, 2022 <i>Number of Active Family Planning Participants by Type of Contraceptive Used by Village in Antapani Subdistrict, 2022</i>	67
4.2.7	Jumlah Penduduk Penyandang Disabilitas Menurut Jenisnya dan Kelurahan di Kecamatan Antapani, 2022 <i>Number of Population with Disabilities by Type and Village in Antapani Subdistrict, 2022</i>	70

**4.3 AGAMA
RELIGION**

4.3.1	Jumlah Penduduk Menurut Kelurahan dan Agama yang Dianut di Kecamatan Antapani, 2022 <i>Total of Population by Village and Religion Adhered to in in Antapani Subdistrict, 2022</i>	72
4.3.2	Jumlah Sarana Peribadatan Menurut Kelurahan di Kecamatan Antapani, 2022 <i>Number of Worship Facilities by Villages in Antapani Subdistrict, 2022</i>	74
4.3.3	Jumlah Pemberi dan Penerima Zakat Fitrah per Kelurahan di Kecamatan Antapani, 2022 <i>Number of Givers and Recipients of Zakat Fitrah per Village in Antapani Subdistrict, 2022</i>	75
4.3.4	Jumlah Zakat Fitrah Terkumpul Menurut Jenisnya per Kelurahan di Kecamatan Antapani 2022 <i>Amount of Zakat Fitrah Collected by Type per Village in Antapani Subdistrict, 2022</i>	76
4.3.5	Jumlah Jemaah Haji menurut Jenis Kelamin per Kelurahan di Kecamatan Antapani, 2022 <i>Number of Hajj Pilgrims by Gender per Village in Antapani Subdistrict, 2022</i>	77
4.3.6	Jumlah Nikah, Talak, Cerai dan Rujuk per Kelurahan di Kecamatan Antapani, 2022 <i>Number of Marriage, Divorce, Divorce and Referral per Village in Antapani Subdistrict, 2022</i>	78
4.3.7	Jumlah Sarana Kegiatan Agama Islam Menurut Kelurahan di Kecamatan Antapani, 2022 <i>Number of Facilities for Islamic Religius Activities by Village in Antapani Subdistrict, 2022</i>	79
4.3.8	Jumlah Pemberi dan Penerima Hewan Kurban Menurut Kelurahan di Kecamatan Antapani, 2022 <i>Number of Givers and Recipients of Sacrificial Animal by Village in Antapani Subdistrict, 2022</i>	80

4.3.9	Jumlah Hewan Kurban Menurut Kelurahan di Kecamatan Antapani, 2022 <i>Number of Sacrificial Animal by Village in Antapani Subdistrict, 2022</i>	81
4.4	SOSIAL LAINNYA OTHER SOCIAL AFFAIRS	
4.4.1	Jumlah Gangguan Umum Kamtibmas Menurut Jenis per Kelurahan di Kecamatan Antapani, 2022 <i>Number of Public Disorders of Security and Safety by Type per Village in Antapani Subdistrict, 2022</i>	82
4.4.2	Banyaknya Kejadian Bencana Alam Menurut Kelurahan dan Jenis Bencana Alam di Kecamatan Antapani, 2022 <i>Number of Natural Disaster Events by Villages and Type of Natural Disaster in Antapani Subdistrict, 2022</i>	84
4.4.3	Banyaknya Korban Jiwa Akibat Bencana Alam menurut Kelurahan dan Jenis Bencana Alam di Kecamatan Antapani, 2022 <i>Number of Fasilities Due to Natural Disasters bay Villages and Type of Natural Disaster in Antapani Subdistrict, 2022</i>	87
4.4.4	Keberadaan Fasilitas/Upaya Antisipasi/Mitigasi Bencana Alam Menurut Kelurahan di Kecamatan Antapani, 2022 <i>Existence of Facilities/Efforts for Anticipation/Mitigation of Natural Disasters by Villages in Antapani Subdistrict, 2022</i>	90
4.4.5	Jumlah Kelompok Organisasi Menurut Kelurahan di Kecamatan Antapani, 2022 <i>Number of Organizational Groups by Village in Antapani Subdistrict, 2022</i>	92
4.4.6	Jumlah Sarana Olahraga Menurut Kelurahan di Kecamatan Antapani, 2022 <i>Number of Sports Facilities by Village in Antapani Subdistrict, 2022</i> ...	93
5.	PERTANIAN/AGRICULTURE	
5.1	Luas Panen Tanaman Sayuran dan Buah-buahan Semusim Menurut Jenis Tanaman di Kecamatan Antapani (ha), 2019-2022 <i>Harvested Area of Seasonal Vegetables and Fruits by Kind of Plant in Antapani SubDistrict (ha), 2019-2022</i>	101

5.2	Produksi Tanaman Sayuran dan Buah-Buahan Semusim Menurut Jenis dan Tanaman di Kecamatan Antapani (kg), 2019–2022 <i>Production of Seasonal Vegetables and Fruits by Kind of Plant in Antapani Subdistrict (kg), 2019–2022</i>	102
5.3	Luas Panen Tanaman Biofarmaka Menurut Jenis Tanaman di Kecamatan Antapani (m ²), 2019–2022 <i>Harvested Area of Medicinal Plants by Kind of Plant in Antapani Subdistrict (m²), 2019–2022</i>	103
5.4	Produksi Tanaman Biofarmaka Menurut Jenis Tanaman di Kecamatan Antapani (kg), 2019–2022 <i>Production of Medicinal Plants by Kind of Plant in Antapani Subdistrict (kg), 2019–2022</i>	104
5.5	Luas Panen Tanaman Hias Menurut Jenis Tanaman di Kecamatan Antapani (m ²), 2019–2022 <i>Harvested Area of Ornamental Plants by Kind of Plant in Antapani Subdistrict (m²), 2019–2022</i>	105
5.6	Produksi Tanaman Hias menurut Jenis Tanaman di Kecamatan Antapani, 2019–2022 <i>Production of Ornamental Plants by Kind of Plant in Antapani Subdistrict (quintal), 2019–2022</i>	106
5.7	Produksi Buah-Buahan dan Sayuran Tahunan Menurut Jenis Tanaman di Kecamatan Antapani (kuintal), 2019–2022 <i>Production of Annual Fruits and Vegetables by Kind of Plant in Antapani Subdistrict (quintal), 2019–2022</i>	107
5.8	Lahan Sawah dan Bukan Sawah (Ha) Menurut Kelurahan di Kecamatan Antapani, 2022 <i>Paddy and Non-Paddy Land (Ha) by Village in Antapani Subdistrict, 2022</i>	108
5.9	Jumlah Lahan Bukan Sawah Menurut Kegunaannya dan Kelurahan di Kecamatan Antapani, 2022 <i>Number of Paddy and Non-Paddy Land to its Use by Village in Antapani Subdistrict, 2022</i>	109

6. INDUSTRI/INDUSTRY

- 6.1 Banyaknya Keluarga Menurut Kelurahan dan Jenis Pengguna Listrik di Kecamatan Antapani, 2022
Number of Family by Villages and Type of Electricity Consumer in Antapani Subdistrict, 2022 114
- 6.2 Jumlah SPBU, PAM Swasta, Listrik non PLN Menurut Kelurahan di Kecamatan Antapani, 2022
Number of Gas Station, Private PAM, Electricity non PLN by Village in the Antapani Subdistrict, 2022 115

7. PARIWISATA, TRANSPORTASI DAN KOMUNIKASI/ TOURISM, TRANSPORTATION AND COMMUNICATION

7.1 PARIWISATA TOURISM

- 7.1.1 Jumlah Sarana Akomodasi Menurut Kelurahan dan jenis Akomodasi di Kecamatan Antapani, 2022
Number of Accomodation Facilities by Villages and Type of Accomodation in Antapani Subdistrict, 2022 121
- 7.1.2 Jumlah Sarana Pariwisata dan Rekreasi Menurut Kelurahan di Kecamatan Antapani, 2022
Number of Tourism and Recreation Facilities by Village in Antapani Subdistrict, 2022 123

7.2 KOMUNIKASI COMMUNICATION

- 7.2.1 Jumlah Sarana Komunikasi Menurut Kelurahan di Kecamatan Antapani, 2022
Number of Communication Fasilities by Village in Antapani Subdistrict, 2022 127

8. PERBANKAN, KOPERASI, DAN PERDAGANGAN/ BANKING, COOPERATIVE, AND TRADE

8.1	Banyaknya Sarana Lembaga Keuangan Bank Menurut Kelurahan dan Jenis Bank di Kecamatan Antapani, 2022 <i>Number of Bank by Villages and Type of Bank in Antapani Subdistrict, 2022</i>	133
8.2	Banyaknya Sarana Perdagangan Menurut Kelurahan dan jenis Sarana Perdagangan di Kecamatan Antapani, 2022 <i>Number of Trade Facilities by Villages and Type of Trade Facilities in Antapani Subdistrict, 2022</i>	135
8.3	Jumlah Wajib Pajak dan Penerimaan PBB Menurut Kelurahan di Kecamatan Antapani, 2022 <i>Number of Taxpayers and PBB Revenue by Village in Antapani Subdistrict, 2022</i>	138

DAFTAR GAMBAR/LIST OF FIGURES

		Halaman Page
1.1	Luas Daerah Menurut Kelurahan (km ²), 2022 <i>Total Area by Village/Kelurahan (km²), 2022</i>	3
2.1	Jumlah Pegawai Negeri Sipil Menurut Pemerintahan Daerah dan Jenis Kelamin di Kecamatan Antapani, 2022 <i>Ciivil Servants Numbers by Local Government and Gender in Antapani Subdistrict, 2022</i>	15
2.2	Persentase Pegawai Negeri Sipil Menurut Tingkat Pendidikan Tertinggi yang Ditamatkan di Kecamatan Antapani, 2022 <i>Percentage of Civil Servants by Highest Education Level Completed in Antapani Subdistrict, 2022</i>	16
3.1	Piramida Penduduk Kecamatan Antapani, 2022 <i>Population Pyramid of Antapani Subdistrict, 2022</i>	25
4.1	Jumlah Sekolah Menurut Tingkat Pendidikan di Kecamatan Antapani, 2022/20223 <i>Number of Schools by Educational Level in Antapani Subdistrict, 2022/2023</i>	53
4.2	Jumlah Penduduk Menurut Kelurahan dan Agama yang Dianut di di Kecamatan Antapani, 2022 <i>Total of Population by Village and Religion Adhered to in in Antapani Subdistrict, 2022</i>	54
5.1	Luas Panen Tanaman Kangkung di Kecamatan Antapani (ha), 2022 <i>Harvested Area of Water Spinach in Antapani SubDistrict (ha), 2022..</i>	99
5.2	Lahan Sawah dan Bukan Sawah (Ha) per Kelurahan di Kecamatan Antapani, 2022 <i>Paddy and Non-Paddy Land (Ha) per Village in Antapani Subdistrict, 2022</i>	100
6.1	Persentase Keluarga Menurut Kelurahan dan Jenis Pengguna Listrik PLN di Kecamatan Antapani, 2022 <i>Percentage of Family by Villages and Type of State Electricity Company's Consumer in Antapani Subdistrict, 2022.....</i>	113

7.1	Jumlah Sarana Akomodasi Menurut Kelurahan dan jenis Akomodasi di Kecamatan Antapani, 2022 <i>Number of Accomodation Facilities by Villages and Type of Accomodation in Antapani Subdistrict, 2022</i>	119
8.1	Banyaknya Sarana Lembaga Keuangan Bank Menurut Jenis Bank di Kecamatan Antapani, 2022 <i>Number of Bank by Type of Bank in Antapani Subdistrict, 2022</i>	131
8.2	Banyaknya Koperasi Aktif Menurut Kelurahan dan Jenis Koperasi di Kecamatan Antapani, 2022 <i>Number of Cooperative by Kelurahan and Type of Cooperative in Antapani Subdistrict, 2022</i>	132

PENJELASAN UMUM/EXPLANATORY NOTES

Tanda-tanda, satuan-satuan, dan lain-lainnya yang digunakan dalam publikasi ini adalah sebagai berikut:

Symbols, measurement units, and acronyms which are used in this publication, are as follows:

1. TANDA-TANDA/SYMBOLS

Data tidak tersedia/ <i>Data not available</i>	: ...
Tidak ada atau nol / <i>Null or zero</i>	: -
Data dapat diabaikan/ <i>Data negligible</i>	: 0
Tanda decimal/ <i>Decimal point</i>	: ,
Data tidak dapat ditampilkan/ <i>Not applicable</i>	: NA
Angka estimasi/ <i>Estimated figures</i>	: e
Angka diperbaiki/ <i>Revised figures</i>	: r
Angka sementara/ <i>Preliminary figures</i>	: x
Angka sangat sementara/ <i>Very preliminary figures</i>	: xx
Angka sangat sangat sementara/ <i>Very very preliminary figures</i>	: xxx

2. SATUAN/UNITS

barel/ <i>barrel</i>	: 158,99 liter/ <i>litres</i> = 1/6,2898 m ³
hektar (ha)/ <i>hectare (ha)</i>	: 10 000 m ²
kilometer (km)/ <i>kilometres (km)</i>	: 1 000 meter/ <i>meters (m)</i>
knot/ <i>knot</i>	: 1,8523 km/jam (<i>km/hour</i>)
kuintal/ <i>quintal</i>	: 100 kg
KWh	: 1 000 Watt hour
MWh	: 1 000 KWh
liter (untuk beras)/ <i>litre (for rice)</i>	: 0,80 kg
MMSCF	: 1/35,3 m ³
metrik ton (m.ton)/ <i>metric ton (m. ton)</i>	: 0,98421 long ton = 1 000 kg
ons/ <i>ounce</i>	: 28,31 gram/ <i>grams</i>
ton	: 1 000 kg

Satuan lain: buah, dus, butir, helai/lembar, kaleng, batang, pulsa, ton kilometer (ton-km), jam, menit, persen (%).

Other units: unit, pack, pieces, sheet, tin, pulse, ton-kilometres(ton-km), hour, minute, percent (%).

Perbedaan angka di belakang koma disebabkan oleh pembulatan angka.

The difference in decimal numbers is caused by rounding.

DAFTAR SINGKATAN/LIST OF ABBREVIATION

SI	: Stasiun Iklim/ <i>Climate Station</i>
SMPK	: Stasiun Meterologi Pertanian Khusus/ <i>Special Agricultural Meteorological Station</i>
t.t	: Tempat tidur/ <i>Bed</i>
BCG	: Bacillus Calmette Guerin
DPT	: Difteri, Pertusis, Tetanus/ <i>Diphtheria, Tetanus, and Pertussis</i>
TT	: Tetanus Toxoid
IOT	: Industri Obat Tradisional/ <i>Traditional Medicine Industry</i>
IKOT	: Industri Kecil Obat Tradisional/ <i>Traditional Medicine Small Industry</i>
Alkes	: Alat kesehatan/ <i>Health Kits</i>
PKRT	: Perbekalan Kesehatan Rumah tangga/ <i>Household Health Logistics</i>
Kompl	: Komplemen/ <i>Complement</i>
IRTP	: Industri Pangan Produksi Rumah Tangga/ <i>Foods Home Industry</i>
PBF	: Pedagang Besar Farmasi/ <i>Pharmacy Whole-seller</i>
GFK	: Gudang Farmasi Kab/Kota/Regency/ <i>Municipality Pharmacy Warehouse</i>
RB	: Rumah Bersalin/ <i>Delivery House</i>
Pustu	: Puskesmas pembantu/ <i>Auxiliary Public Health Center</i>
BP	: Balai Pengobatan/ <i>Polyclinic</i>
TPS	: Tempat Pembuangan Sampah Sementara / <i>landfill</i>
Jamkesmas	: Jaminan kesehatan masyarakat miskin/ <i>Poor public health insurance</i>
PJKMU	: Program Jaminan Kesehatan Masyarakat Umum/ <i>General Public Health Insurance Program</i>
SIUP	: Surat Ijin Usaha Perdagangan/ <i>Trading Permission Letter</i>
TDP	: Tanda Daftar Perusahaan/ <i>Company Registration Identity</i>
API	: Angka Pengenal Importir/ <i>Importer's Identity Number</i>



BAB
Chapter
01

GEOGRAFI DAN IKLIM
GEOGRAPHY AND CLIMATE

Luas Wilayah Kecamatan
Area of Subdistrict

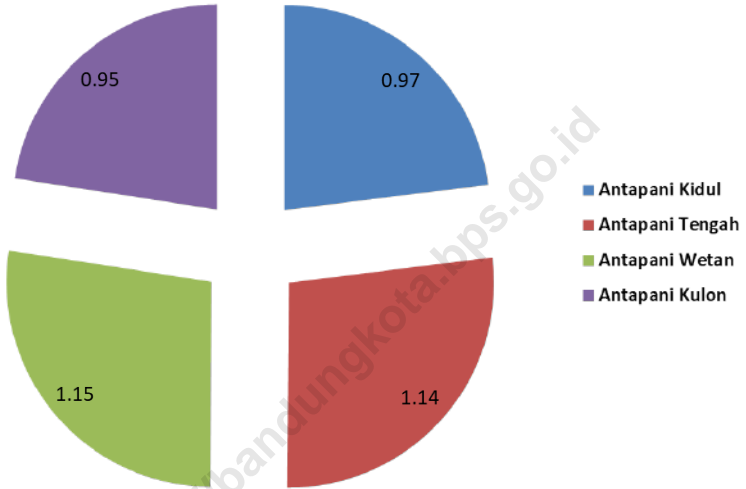
ANTAPANI

4,21 **km²**
square
km



Gambar 1.1
Figures

Luas Daerah Menurut Kelurahan (km²), 2022
Total Area by Village/Kelurahan (km²), 2022



Catatan/Note: ...

Sumber/Source: Kantor Kecamatan Antapani / Antapani Subdistrict Office

1.1 KEADAAN GEOGRAFI GEOGRAPHY CONDITION

Tabel 1.1.1 Luas Daerah Menurut Kelurahan di Kecamatan Antapani, 2022
Table *Total Area by Villages/Kelurahan in Antapani Subdistrict, 2022*

No	Kelurahan Village	Luas Total Area (km ² /sq.km)	Persentase Percentage
(1)	(2)	(3)	(4)
1	Antapani Kidul	0,97	23,04
2	Antapani Tengah	1,14	27,08
3	Antapani Wetan	1,15	27,32
4	Antapani Kulon	0,95	22,57
Kecamatan Antapani Antapani Subdistrict		4,21	100,00

Catatan/Note: ...

Sumber/Source: Kantor Kecamatan Antapani/ Antapani Subdistrict Office

Tabel
Table 1.1.2

**Tinggi Wilayah di Atas Permukaan Laut (DPL) Menurut
Kelurahan di Kecamatan Antapani, 2022**
**Altitude Above Sea Level (DPL) by Village in Antapani
SubDistrict, 2022**

No	Kelurahan Village	Tinggi Wilayah (mdpl) Altitude (m a.s.l)
(1)	(2)	(3)
1	Antapani Kidul	681
2	Antapani Tengah	681
3	Antapani Wetan	681
4	Antapani Kulon	684
Kecamatan Antapani Antapani Subdistrict		687

Catatan/Note: ...

Sumber/Source: Kantor Kecamatan Antapani / Antapani Subdistrict Office

Tabel
Table 1.1.3

Jarak Antar Kelurahan, ke Kecamatan Antapani dan Ke Pemerintahan Kota Bandung (km), 2022
Distance between Vilages, To Antapani Subdistricts and the City Government of Bandung (km), 2022

No	Dari Village	Antapani Kidul	Antapani Tengah	Antapani Wetan	Antapani Kulon	Pemkot Bandung
(1)	(2)	(3)	(4)	(5)	(6)	(7)
1	Antapani Kidul	-	0,5	1,3	1,1	6,7
2	Antapani Tengah	0,5	-	1,5	0,9	6,8
3	Antapani Wetan	1,3	1,5	-	1,7	7,6
4	Antapani Kulon	1,1	0,9	1,7	-	7
9	Pemkot Bandung	6,7	7	7,6	7	-

Catatan/Note:

Sumber/Source: Kantor Kecamatan Antapani / Antapani Subdistrict Office

Tabel
Table 1.1.4

Jarak Kecamatan Antapani Ke Kecamatan Lain dan ke Pemerintahan Kota Bandung, 2022
Distance from Antapani Subdistrict to Other Subdistricts and to the City Government of Bandung, 2022

No	Ke Kecamatan : To Subdistrict :	Dari Kecamatan Antapani (Km) From Antapani Subdistrict (Km)
(1)	(2)	(3)
1	Bandung Kulon	12,6
2	Babakan Ciparay	11,9
3	Bojongloa Kaler	10,5
4	Bojongloa Kidul	10,5
5	Astanaanyar	9,7
6	Regol	9,4
7	Lengkong	6,6
8	Bandung Kidul	10,0
9	Buah Batu	12,1
10	Rancasari	9,0
11	Gedebage	10,1
12	Cibiru	8,3
13	Panyileukan	7,6
14	Ujung Berung	4,5
15	Cinambo	5,4
16	Arcamanik	3,6
17	Antapani	-
18	Mandalajati	2,7
19	Kiaracandong	5,7
20	Batununggal	8,3

Lanjutan Tabel/*Continued Table* 1.1.4

No	Ke Kecamatan : To Subdistrict :	Dari Kecamatan Antapani (Km) From Antapani Subdistrict (Km)
(1)	(2)	(3)
21	Sumur Bandung	6,6
22	Andir	11,6
23	Cicendo	8,6
24	Bandung Wetan	6,5
25	Cibeunying Kidul	3,3
26	Cibeunying Kaler	5,6
27	Coblong	7,9
28	Sukajadi	10,7
29	Sukasari	13,1
30	Cidadap	11,7
31	Pemkot Bandung	7,4

Catatan/Note: ...

Sumber/Source: Kantor Kecamatan Antapani / Antapani Subdistrict Office

1.2 KEADAAN IKLIM CLIMATE CONDITION

Tabel 1.2.1 **Pengamatan Unsur Iklim Menurut Bulan di Kota Bandung, 2022**
Table *Observation of Climate Elements by Month in Bandung Municipality, 2022*

Bulan Month	Suhu/Temperature (°C)			Kelembaban/Humidity (%)		
	Minimum	Rata-rata Average	Maksimum Maximum	Minimum	Rata-rata Average	Maksimum Maximum
(1)	(2)	(3)	(4)	(5)	(6)	(7)
Januari/January	19,50	26,40	31,60	42,0	66,6	93,0
Februari/February	19,80	25,00	31,00	44,0	72,5	95,0
Maret/March	18,80	26,00	31,40	38,0	70,2	96,0
April/April	18,40	25,30	31,40	49,0	75,3	97,0
Mei/May	19,00	25,70	31,60	44,0	73,8	96,0
Juni/June	17,60	24,50	30,20	44,0	75,8	95,0
Juli/July	16,80	25,10	30,60	45,0	70,5	95,0
Agustus/August	17,60	25,60	31,00	47,0	68,8	95,0
September/September	18,50	25,60	32,20	36,0	70,3	100,0
Oktober/October	18,40	25,00	30,60	43,0	74,9	98,0
November/November	18,70	25,00	31,00	46,0	75,8	96,0
Desember/December	19,40	24,90	31,40	49,0	75,1	96,0

Lanjutan Tabel/*Continued Table 1.2.1*

Bulan <i>Month</i>	Kecepatan Angin (m/det) <i>Wind Velocity (m/sec)</i>			Tekanan Udara/ <i>Atmospheric Pressure</i> (mb)		
	Minimum	Rata-rata <i>Average</i>	Maksimum <i>Maximum</i>	Minimum	Rata-rata <i>Average</i>	Maksimum <i>Maximum</i>
(1)	(8)	(9)	(10)	(11)	(12)	(13)
Januari/ <i>January</i>	-	3,5	13	919,0	919,0	1016,0
Februari/ <i>February</i>	-	2,7	15	917,9	917,9	926,7
Maret/ <i>March</i>	-	2,7	13	917,7	917,7	926,5
April/ <i>April</i>	-	1,6	10	918,5	918,5	1014,6
Mei/ <i>May</i>	-	2,3	10	919,1	919,1	926,2
Juni/ <i>June</i>	-	1,8	10	919,6	919,6	1012,9
Juli/ <i>July</i>	-	2,2	11	919,4	919,4	926,9
Agustus/ <i>August</i>	-	2,3	10	919,7	919,7	926,1
September/ <i>September</i>	-	2,2	9	918,7	918,7	927,9
Oktober/ <i>October</i>	-	1,9	16	919,1	919,1	926,8
November/ <i>November</i>	-	2,2	9	918,4	918,4	951,8
Desember/ <i>December</i>	-	2,3	11	917,3	917,3	929,8

Lanjutan Tabel/*Continued Table 1.2.1*

Bulan Month	Jumlah Curah Hujan Number of Precipitation (mm)	Jumlah Hari Hujan (hari) Number of Rainy Days (day)	Penyinaran Matahari Duration of Sunshine (%)
(1)	(14)	(15)	(16)
Januari/January	59,5	20	5,7
Februari/February	117,1	21	3,3
Maret/March	238,9	25	4,8
April/April	336,2	28	4,7
Mei/May	146,9	25	5,1
Juni/June	150,6	20	4,7
Juli/July	98,5	23	6
Agustus/August	29,9	26	6
September/September	182,2	26	4,9
Oktober/October	366,7	30	2,9
November/November	307,2	28	3,9
Desember/December	277,7	29	3,5

Catatan/Note:

Sumber/Source: Badan Meteorologi Klimatologi dan Geofisika Stasiun Bandung/
Meteorology, Climatology and Geophysics Agency for Bandung Station

BAB
Chapter

02

PEMERINTAHAN GOVERNMENT

Kecamatan
Subdistrict

ANTAPANI

Terdiri dari
Consist of

346

RW

4

Kelurahan
village

64

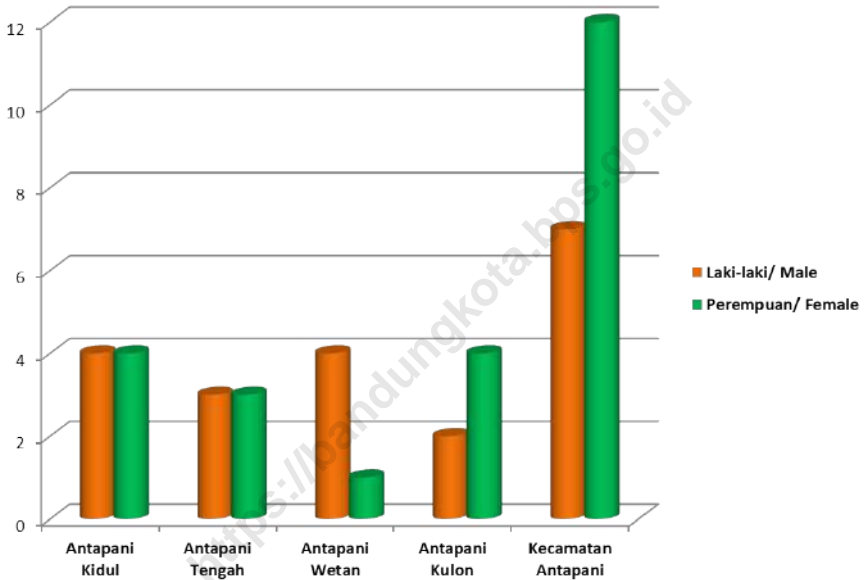
RT

neighborhood



Gambar 2.1
Figures

Jumlah Pegawai Negeri Sipil Menurut Pemerintahan Daerah dan Jenis Kelamin di Kecamatan Antapani, 2022
Ciivil Servants Numbers by Local Government and Gender in Antapani Subdistrict, 2022

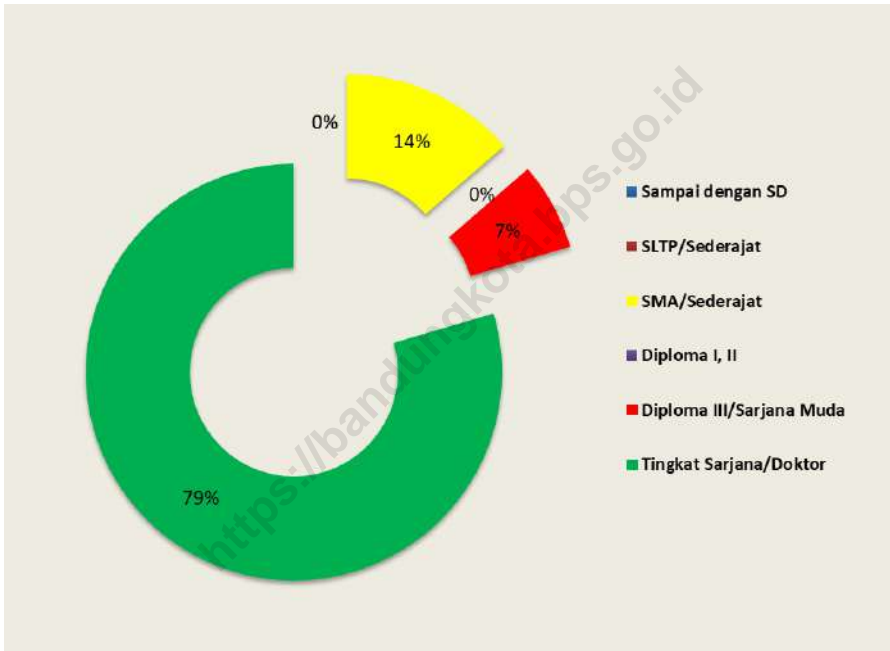


Catatan/Note: ...

Sumber/Source: Kantor Kecamatan Antapani/ Antapani Subdistrict Office

Gambar 2.2
Figures

Persentase Pegawai Negeri Sipil Menurut Tingkat Pendidikan Tertinggi yang Ditamatkan di Kecamatan Antapani, 2022
Percentage of Civil Servants by Highest Education Level Completed in Antapani Subdistrict, 2022



Catatan/Note: ...
Sumber/Source: Kantor Kecamatan Antapani/ Antapani Subdistrict Office

2.1 WILAYAH ADMINISTRATIF ADMINISTRATIVE AREA

Tabel 2.1.1 Jumlah Rukun Warga (RW) dan Rukun Tetangga (RT) di Kecamatan Antapani, 2018-2022
Table Number of Hamlet and Neighbourhood in Antapani Subdistrict, 2018-2022

Kelurahan Village	Banyaknya RT dan RW Lots of Neighbourhood and Hamlet	
	RT Neighbourhood	RW Hamlet
(1)	(2)	(3)
2018	335	62
2019	335	62
2020	336	62
2021	341	63
2022	346	64

Catatan/Note: ...

Sumber/Source: Kantor Kecamatan Antapani/ Antapani Subdistrict Office

Tabel 2.1.2 Jumlah Rukun Warga (RW) dan Rukun Tetangga (RT) Menurut Kelurahan di Kecamatan Antapani, 2022
Table *Number of Hamlet and Neighbourhood by Village in Antapani Subdistrict, 2022*

	Kelurahan Village	RT Neighbourhood	RW Hamlet
	(1)	(2)	(3)
1	Antapani Kidul	112	19
2	Antapani Tengah	114	24
3	Antapani Wetan	74	13
4	Antapani Kulon	46	8
	Kecamatan Antapani Antapani Subdistrict	346	64

Catatan/Note: ...

Sumber/Source: Kantor Kecamatan Antapani/ Antapani Subdistrict Office

2.2 PEMERINTAHAN GOVERNMENT

Tabel 2.2.1 **Jumlah Pegawai Negeri Sipil Menurut Pemerintah Daerah dan Jenis Kelamin di Kecamatan Antapani, 2022**
Table **Number of Civil Servants by Local Government and Gender in Antapani SubDistrict, 2022**

	Kelurahan <i>Village</i>	Jenis Kelamin <i>Gender</i>		Jumlah <i>Total</i>
		Laki-laki <i>Male</i>	Perempuan <i>Female</i>	
	(1)	(2)	(3)	(4)
1	Antapani Kidul	4	4	8
2	Antapani Tengah	3	3	6
3	Antapani Wetan	4	1	5
4	Antapani Kulon	2	4	6
5	Kecamatan Antapani	7	12	19
Jumlah/Total		20	24	44

Catatan/Note: ...

Sumber/Source: Kantor Kecamatan Antapani/ *Antapani Subdistrict Office*

Tabel
Table 2.2.2

Jumlah Pegawai Negeri Sipil Menurut Tingkat Pendidikan Tertinggi yang di Tamatkan dan Jenis Kelamin di Kecamatan Antapani, 2022
Number of Civil Servants by Highest Education Level and Gender in Antapani Subdistrict, 2022

Pendidikan Terakhir <i>Last Education</i>	Jenis Kelamin <i>Sex</i>		Jumlah <i>Total</i>
	Laki-laki <i>Male</i>	Perempuan <i>Female</i>	
(1)	(2)	(3)	(4)
Sampai dengan SD <i>Up to Primary School</i>	-	-	-
SLTP/Sederajat <i>General Vocational Junior High School</i>	-	-	-
SMA/Sederajat <i>General/Vocational Senior High School</i>	3	3	6
Diploma I, II <i>Diploma I,II</i>	-	-	-
Diploma III/Sarjana Muda <i>Diploma III/Bachelor</i>	1	3	3
Tingkat Sarjana/Doktor <i>University Graduates/Ph.D</i>	16	18	35
Jumlah/Total	20	24	44

Catatan/Note: ...

Sumber/Source: Kantor Kecamatan Antapani/ Antapani Subdistrict Office

Tabel
Table 2.2.3

**Jumlah Pegawai Negeri Sipil Menurut Golongan
Kepangkatan dan Jenis Kelamin di Kecamatan Antapani,
2022**
*Number of Civil Servants by Hierarchy and Sex in the
Subdistrict of Antapani, 2022*

Golongan Kepangkatan <i>Hierarchy</i>	Jenis Kelamin <i>Sex</i>		Jumlah <i>Total</i>
	Laki-laki <i>Male</i>	Perempuan <i>Female</i>	
(1)	(2)	(3)	(4)
I/A (Juru Muda/ <i>Junior Clerk</i>)	-	-	-
I/B (Juru Muda Tingkat I/ <i>First Class Junior Clerk</i>)	-	-	-
I/C (Juru/ <i>Clerk</i>)	-	-	-
I/D (Juru Tingkat I/ <i>First Class Clerk</i>)	-	-	-
Golongan I/<i>Range I</i>	-	-	-
II/A (Pengatur Muda/ <i>Junior Supervisor</i>)	-	-	-
II/B (Pengatur Muda Tingkat I/ <i>First Class Junior Supervisor</i>)	-	-	-
II/C (Pengatur/ <i>Supervisor</i>)	1	-	1
III/D (Pengatur Tingkat I/ <i>First Class Supervisor</i>)	3	-	3
Golongan II/<i>Range II</i>	4	-	4
III/A (Penata Muda/ <i>Junior Superintendent</i>)	2	3	5
III/B (Penata Muda Tingkat I/ <i>First Class Junior Superintendent</i>)	4	8	12
III/C (Penata/ <i>Superintendent</i>)	3	4	7
III/D (Penata Tingkat I/ <i>First Class Superintendent</i>)	4	5	9
Golongan III/<i>Range III</i>	13	20	33

Lanjutan Tabel/*Continued Table 2.2.3*

Golongan Kepangkatan <i>Hierarchy</i>	Jenis Kelamin <i>Sex</i>		Jumlah <i>Total</i>
	Laki-laki <i>Male</i>	Perempuan <i>Female</i>	
(1)	(2)	(3)	(4)
IV/A (Pembina Muda/ <i>Junior Administrator</i>)	3	3	6
IV/B (Pembina Muda Tingkat I/ <i>First Class Junior Administrator</i>)	-	1	1
IV/C (Pembina/ <i>Administrator</i>)	-	-	-
IV/D (Pembina Tingkat I/ <i>First Class Administrator</i>)	-	-	-
Golongan IV/<i>Range IV</i>	3	4	7
Jumlah/<i>Total</i>	20	24	44

Catatan/*Note*: ...

Sumber/*Source*: Kantor Kecamatan Antapani/*Antapani Subdistrict Office*



PENDUDUK DAN KETENAGAKERJAAN POPULATION AND EMPLOYMENT

Jumlah Penduduk Kecamatan *Subdistrict Population*

ANTAPANI

81 092 jiwa
people

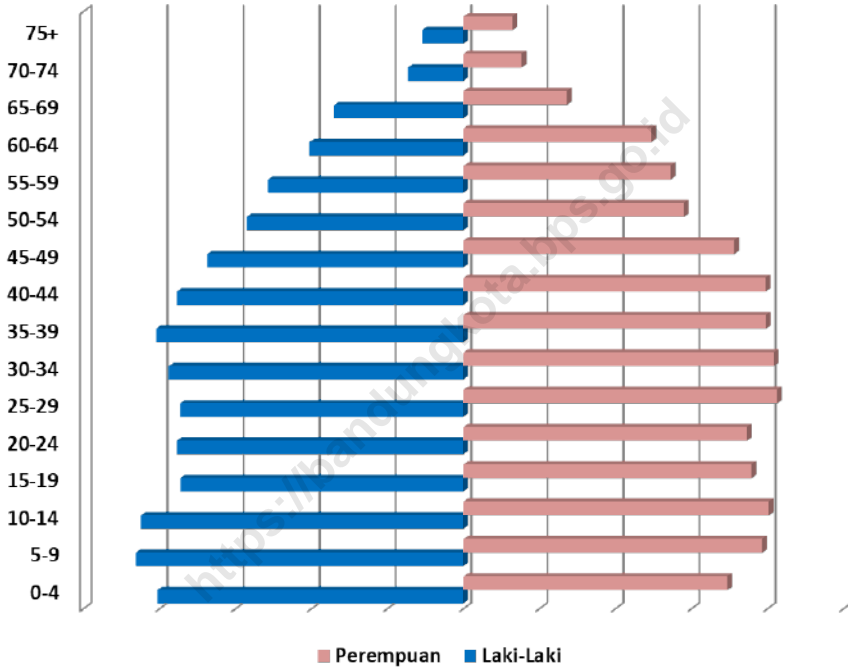
Kelurahan Antapani Kidul adalah kelurahan yang memiliki penduduk terbanyak yaitu 25 852 jiwa
Kelurahan Antapani Kidul is the one with the largest population, namely 25 852 people



3. Penduduk dan Ketenagakerjaan/*Population and Employment*

Gambar 3.1
Figures

Piramida Penduduk Kecamatan Antapani, 2022
Population Pyramid of Antapani Subdistrict, 2022



Catatan/Note:

Sumber/Source: Dinas Kependudukan dan Pencatatan Sipil Kota Bandung, Data Konsolidasi Bersih Kementerian Dalam Negeri Semester II Tahun 2022 (diolah) / Population and Civil Registration Office of Bandung Municipality (processed)

Tabel 3.1
Table

Persentase Penduduk, Kepadatan penduduk dan Rasio Jenis Kelamin di Kecamatan Antapani, 2022
Population Percentage, Population Density and Population Sex Ratio in Antapani Subdistrict, 2022

Kelurahan Village	Persentase Penduduk Percentage of Population	Kepadatan Penduduk Per Km Population Density per km
(1)	(2)	(3)
Antapani Kidul	31,88	26 651,5
Antapani Tengah	29,90	21 266,7
Antapani Wetan	24,39	17 200,0
Antapani Kulon	13,83	11 806,3
Kecamatan Antapani Antapani Subdistrict	100,00	19 261,8

Lanjutan Tabel/*Continued Table 3.1*

Kelurahan <i>Village</i>	Penduduk <i>/ Population</i>		Jumlah <i>Total</i>	Ratio Jenis Kelamin <i>Gender Ratio (%)</i>
	Laki Laki <i>Male</i>	Perempuan <i>Female</i>		
(1)	(4)	(5)	(5)	(6)
Antapani Kidul	12 737	13 115	25 852	97,12
Antapani Tengah	12 052	12 192	24 244	98,85
Antapani Wetan	9 859	9 921	19 780	99,38
Antapani Kulon	5 601	5 615	11 216	99,75
Kecamatan Antapani <i>Antapani Subdistrict</i>	40 249	40 843	81 092	98,55

Catatan/*Note:*

Sumber/*Source:* Dinas Kependudukan dan Pencatatan Sipil Kota Bandung, Data Konsolidasi Bersih Kementerian Dalam Negeri Semester II Tahun 2022 (diolah) / *Population and Civil Registration Office of Bandung Municipality*

Tabel
Table 3.2

Penduduk Kecamatan Antapani Menurut Tingkat Pendidikan Semester II, 2022
Population in Antapani Subdistrict by Education Semester II, 2022

Kelurahan <i>Village</i>	Penduduk <i>/ Population</i>		Jumlah <i>Total</i>
	Laki Laki <i>Male</i>	Perempuan <i>Female</i>	
(1)	(2)	(3)	(4)
Tidak/Belum Sekolah <i>No Schooling</i>	7 470	6 903	14 373
Belum Tamat SD <i>Not Yet Completed Primary School</i>	3 275	3 115	6 390
Tamat SD/ sederajat <i>Primary School</i>	2 553	3 330	5 883
SLTP/ sederajat <i>Junior High School</i>	3 583	4 181	7 764
SLTA/ sederajat <i>Senior High School</i>	11 576	11 621	23 197
Di / DII	438	705	1 143
DIII	2 082	2 552	4 634
DIV / SI <i>Bachelor</i>	7 652	7 409	15 061
S2 <i>Master</i>	1 438	946	2 384
S3 <i>Doctoral</i>	182	81	263
Kecamatan Antapani <i>Antapani Subdistrict</i>	40 249	40 843	81 092

Catatan/Note:

Sumber/Source: Dinas Kependudukan dan Pencatatan Sipil Kota Bandung, Data Konsolidasi Bersih Kementerian Dalam Negeri Semester II Tahun 2022 (diolah)/ *Population and Civil Registration Office of Bandung Municipality*

Tabel 3.3 Jumlah Penduduk Menurut Jenis Kelamin di Antapani, 2022
Table 3.3 Population by Gender in Antapani Subdistrict, 2022

Kelurahan Village	Semester I		Semester II	
	Laki Laki Male	Perempuan Female	Laki Laki Male	Perempuan Female
(1)	(2)	(3)	(4)	(5)
Antapani Kidul	12 665	13 046	12 737	13 115
Antapani Tengah	12 020	12 117	12 052	12 192
Antapani Wetan	9 738	9 805	9 859	9 921
Antapani Kulon	5 578	5 561	5 601	5 615
Kecamatan Antapani Antapani Subdistrict	40 001	40 529	40 249	40 843

Catatan/Note:

Sumber/Source: Dinas Kependudukan dan Pencatatan Sipil Kota Bandung, Data Konsolidasi Bersih Kementerian Dalam Negeri Semester II Tahun 2022 (diolah)/ Population and Civil Registration Office of Bandung Municipality

Tabel 3.4 Jumlah Penduduk Menurut Status Perkawinan di Kecamatan Antapani, 2022
Population of Antapani Subdistrict by Marital Status, 2022

Kelurahan <i>Village</i>	Belum Kawin <i>Not Married</i>	Kawin <i>Married</i>	Cerai Hidup <i>Live</i> <i>Divorce</i>	Cerai Mati <i>Dead Divorce</i>
(1)	(2)	(3)	(4)	(5)
Antapani Kidul
Antapani Tengah
Antapani Wetan
Antapani Kulon
Kecamatan Antapani <i>Antapani Subdistrict</i>	36 485	39 874	1 744	2 989

Catatan/Note:

Sumber/Source: Dinas Kependudukan dan Pencatatan Sipil Kota Bandung, Data Konsolidasi Bersih Kementerian Dalam Negeri Semester II Tahun 2022/ *Population and Civil Registration Office of Bandung Municipality*

Tabel
Table 3.5

Penduduk Kecamatan Antapani Menurut Kelompok Umur Semester II, 2022
Population of Antapani Subdistrict by age group Semester II, 2022

Kelompok Umur Age Group	Jenis Kelamin Sex		Jumlah Total
	laki-laki Male	Perempuan Female	
(1)	(2)	(3)	(4)
0-4	3 127	2 906	6 033
5-9	3 443	3 205	6 648
10-14	3 202	3 063	6 265
15-19	2 800	2 684	5 484
20-24	2 971	2 863	5 834
25-29	3 124	3 331	6 455
30-34	3 433	3 521	6 954
35-39	3 252	3 279	6 531
40-44	3 310	3 316	6 626
45-49	2 557	2 662	5 219
50-54	2 213	2 330	4 543
55-59	1 846	2 351	4 197
60-64	1 839	2 426	4 265
65-69	1 643	1 519	3 162
70-74	882	750	1 632
75+	607	637	1 244
Dependency Ratio	47,19	42,00	44,53
Jumlah/Total	40 249	40 843	81 092

Catatan/Note:

Sumber/Source: Dinas Kependudukan dan Pencatatan Sipil Kota Bandung, Data Konsolidasi Bersih Kementerian Dalam Negeri Semester II Tahun 2022 (diolah)/ Population and Civil Registration Office of Bandung Municipality

Tabel
Table 3.5.a

Penduduk Kelurahan Antapani Kidul di Kecamatan Antapani Menurut Kelompok Umur Semester II, 2022
Population of Antapani Kidul Village in Antapani Subdistrict by age group Semester II, 2022

Kelompok Umur <i>Age Group</i>	Jenis Kelamin <i>Sex</i>		Jumlah <i>Total</i>
	laki-laki <i>Male</i>	Perempuan <i>Female</i>	
(1)	(2)	(3)	(4)
0-4	898	887	1 785
5-9	1 031	968	1 999
10-14	966	924	1 890
15-19	833	806	1 639
20-24	965	902	1 867
25-29	1 072	1 134	2 206
30-34	1 160	1 138	2 298
35-39	963	990	1 953
40-44	1 039	1 016	2 055
45-49	736	822	1 558
50-54	680	793	1 473
55-59	625	841	1 466
60-64	665	820	1 485
65-69	549	539	1 088
70-74	328	283	611
75+	227	252	479
Dependency Ratio	45,77	41,60	43,62
Jumlah/Total	12 737	13 115	25 852

Catatan/Note:

Sumber/Source: Dinas Kependudukan dan Pencatatan Sipil Kota Bandung, Data Konsolidasi Bersih Kementerian Dalam Negeri Semester II Tahun 2022 (diolah)/ *Population and Civil Registration Office of Bandung Municipality*

Tabel
Table 3.5.b

Penduduk Kelurahan Antapani Tengah di Kecamatan Antapani Menurut Kelompok Umur Semester II, 2022
Population of Antapani Tengah Village in Antapani Subdistrict by age group Semester II, 2022

Kelompok Umur <i>Age Group</i>	Jenis Kelamin <i>Sex</i>		Jumlah <i>Total</i>
	laki-laki <i>Male</i>	Perempuan <i>Female</i>	
(1)	(2)	(3)	(4)
0-4	992	931	1 923
5-9	1 077	995	2 072
10-14	927	905	1 832
15-19	810	708	1 518
20-24	815	785	1 600
25-29	881	930	1 811
30-34	1 070	1 092	2 162
35-39	1 044	1 061	2 105
40-44	1 052	1 048	2 100
45-49	759	749	1 508
50-54	616	590	1 206
55-59	456	663	1 119
60-64	535	813	1 348
65-69	538	504	1 042
70-74	298	227	525
75+	182	191	373
Dependency Ratio	49,94	44,47	47,14
Jumlah/Total	12 052	12 192	24 244

Catatan/Note:

Sumber/Source: Dinas Kependudukan dan Pencatatan Sipil Kota Bandung, Data Konsolidasi Bersih Kementerian Dalam Negeri Semester II Tahun 2022 (diolah) / *Population and Civil Registration Office of Bandung Municipality*

Tabel
Table 3.5.c

Penduduk Kelurahan Antapani Wetan di Kecamatan Antapani Menurut Kelompok Umur Semester II, 2022
Population of Antapani Wetan Village in Antapani Subdistrict by age group Semester II, 2022

Kelompok Umur <i>Age Group</i>	Jenis Kelamin <i>Sex</i>		Jumlah <i>Total</i>
	laki-laki <i>Male</i>	Perempuan <i>Female</i>	
(1)	(2)	(3)	(4)
0-4	806	695	1 501
5-9	862	787	1 649
10-14	849	804	1 653
15-19	745	759	1 504
20-24	754	747	1 501
25-29	746	826	1 572
30-34	775	818	1 593
35-39	809	797	1 606
40-44	754	796	1 550
45-49	674	713	1 387
50-54	571	581	1 152
55-59	514	546	1 060
60-64	405	495	900
65-69	340	273	613
70-74	146	154	300
75+	109	130	239
Dependency Ratio	46,12	40,17	43,07
Jumlah/Total	9 859	9 921	19 780

Catatan/Note:

Sumber/Source: Dinas Kependudukan dan Pencatatan Sipil Kota Bandung, Data Konsolidasi Bersih Kementerian Dalam Negeri Semester II Tahun 2022 (diolah)/ *Population and Civil Registration Office of Bandung Municipality*

Tabel
Table 3.5.d

Penduduk Kelurahan Antapani Kulon di Kecamatan Antapani Menurut Kelompok Umur Semester II, 2022
Population of Antapani Kulon Village in Antapani Subdistrict by age group Semester II, 2022

Kelompok Umur Age Group	Jenis Kelamin Sex		Jumlah Total
	laki-laki Male	Perempuan Female	
(1)	(2)	(3)	(4)
0-4	431	393	824
5-9	473	455	928
10-14	460	430	890
15-19	412	411	823
20-24	437	429	866
25-29	425	441	866
30-34	428	473	901
35-39	436	431	867
40-44	465	456	921
45-49	388	378	766
50-54	346	366	712
55-59	251	301	552
60-64	234	298	532
65-69	216	203	419
70-74	110	86	196
75+	89	64	153
Dependency Ratio	46,55	40,94	43,68
Jumlah/Total	5 601	5 615	11 216

Catatan/Note:

Sumber/Source: Dinas Kependudukan dan Pencatatan Sipil Kota Bandung, Data Konsolidasi Bersih Kementerian Dalam Negeri Semester II Tahun 2022 (diolah) / Population and Civil Registration Office of Bandung Municipality

Tabel 3.6
Table

Penduduk Kecamatan Antapani Menurut Usia Sekolah Semester II, 2022
Population of Antapani Subdistrict by School Age, 2022

Usia Sekolah <i>School Age</i>	Laki-laki <i>Male</i>	Perempuan <i>Female</i>	Jumlah <i>Total</i>
(1)	(2)	(3)	(4)
0-3
4-6
SD sederajat	7 816
SMP sederajat	3 666
SMA sederajat	3 115
Perguruan Tinggi	6 982
Jumlah <i>Total</i>	21 579

Catatan/Note:

Sumber/Source: Dinas Kependudukan dan Pencatatan Sipil Kota Bandung, Data Konsolidasi Bersih Kementerian Dalam Negeri Semester II Tahun 2022/ *Population and Civil Registration Office of Bandung Municipality*

Tabel
Table 3.6.a

Penduduk Kelurahan Antapani Kidul di Kecamatan Antapani Menurut Usia Sekolah Semester II, 2022
Population of Antapani Kidul Village in Antapani Subdistrict by School Age, 2022

Usia Sekolah <i>School Age</i>	Laki-laki <i>Male</i>	Perempuan <i>Female</i>	Jumlah <i>Total</i>
(1)	(2)	(3)	(4)
0-3
4-6
SD sederajat	2 379
SMP sederajat	1 078
SMA sederajat	916
Perguruan Tinggi	2 230
Jumlah <i>Total</i>	6 603

Catatan/Note:

Sumber/Source: Dinas Kependudukan dan Pencatatan Sipil Kota Bandung, Data Konsolidasi Bersih Kementerian Dalam Negeri Semester II Tahun 2022/ *Population and Civil Registration Office of Bandung Municipality*

Tabel
Table 3.6.b

Penduduk Kelurahan Antapani Tengah di Kecamatan Antapani Menurut Usia Sekolah Semester II, 2022
Population of Antapani Tengah Village in Antapani Subdistrict by School Age, 2022

Usia Sekolah <i>School Age</i>	Laki-laki <i>Male</i>	Perempuan <i>Female</i>	Jumlah <i>Total</i>
(1)	(2)	(3)	(4)
0-3
4-6
SD sederajat	2 375
SMP sederajat	1 022
SMA sederajat	864
Perguruan Tinggi	1 906
Jumlah <i>Total</i>	6 167

Catatan/Note:

Sumber/Source: Dinas Kependudukan dan Pencatatan Sipil Kota Bandung, Data Konsolidasi Bersih Kementerian Dalam Negeri Semester II Tahun 2022/ *Population and Civil Registration Office of Bandung Municipality*

Tabel
Table 3.6.c

Penduduk Kelurahan Antapani Wetan di Kecamatan Antapani Menurut Usia Sekolah Semester II, 2022
Population of Antapani Wetan Village in Antapani Subdistrict by School Age, 2022

Usia Sekolah <i>School Age</i>	Laki-laki <i>Male</i>	Perempuan <i>Female</i>	Jumlah <i>Total</i>
(1)	(2)	(3)	(4)
0-3
4-6
SD sederajat	2 003
SMP sederajat	1 018
SMA sederajat	868
Perguruan Tinggi	1 799
Jumlah <i>Total</i>	5 688

Catatan/Note:

Sumber/Source: Dinas Kependudukan dan Pencatatan Sipil Kota Bandung, Data Konsolidasi Bersih Kementerian Dalam Negeri Semester II Tahun 2022/ *Population and Civil Registration Office of Bandung Municipality*

Tabel
Table 3.6.d

Penduduk Kelurahan Antapani Kulon di Kecamatan Antapani Menurut Usia Sekolah Semester II, 2022
Population of Antapani Kulon Village in Antapani Subdistrict by School Age, 2022

Usia Sekolah <i>School Age</i>	Laki-laki <i>Male</i>	Perempuan <i>Female</i>	Jumlah <i>Total</i>
(1)	(2)	(3)	(4)
0-3
4-6
SD sederajat	1 059
SMP sederajat	548
SMA sederajat	467
Perguruan Tinggi	1 047
Jumlah <i>Total</i>	3 121

Catatan/Note:

Sumber/Source: Dinas Kependudukan dan Pencatatan Sipil Kota Bandung, Data Konsolidasi Bersih Kementerian Dalam Negeri Semester II Tahun 2022/ *Population and Civil Registration Office of Bandung Municipality*

Tabel
Table 3.7**Angka Ketergantungan Menurut Kelurahan di Kecamatan Antapani Semester II, 2022**
Dependency Rate by Village in Antapani Subdistrict Semester II, 2022

Kelurahan Village	Angka Ketergantungan Dependency Number
(1)	(2)
Antapani Kidul	...
Antapani Tengah	...
Antapani Wetan	...
Antapani Kulon	...
Kecamatan Antapani	44,53

Catatan/Note:

Sumber/Source: Dinas Kependudukan dan Pencatatan Sipil Kota Bandung, Data Konsolidasi Bersih Kementerian Dalam Negeri Semester II Tahun 2022/ *Population and Civil Registration Office of Bandung Municipality*

Tabel
Table 3.8

Jumlah Kelahiran dan Kematian Menurut Jenis Kelamin dan Kelurahan di Kecamatan Antapani, 2022
Population of Births and Deaths by Gender and Village in Antapani Subdistrict, 2022

Kelurahan <i>Village</i>	Kelahiran (Orang) <i>/ Birth (People)</i>		Jumlah <i>Total</i>
	Laki Laki <i>Male</i>	Perempuan <i>Female</i>	
(1)	(2)	(3)	(4)
Antapani Kidul	61	67	128
Antapani Tengah	90	79	169
Antapani Wetan	41	37	78
Antapani Kulon	15	9	24
Kecamatan Antapani <i>Antapani Subdistrict</i>	207	192	399

Lanjutan Tabel/*Continued Table 3.8*

Kelurahan <i>Village</i>	Kematian(Orang) <i>/ Death (People)</i>		Jumlah <i>Total</i>
	Laki Laki <i>Male</i>	Perempuan <i>Female</i>	
(1)	(2)	(3)	(4)
Antapani Kidul	55	42	97
Antapani Tengah	83	61	144
Antapani Wetan	46	28	74
Antapani Kulon	27	13	40
Kecamatan Antapani <i>Antapani Subdistrict</i>	211	144	355

Catatan/*Note:*

Sumber/*Source:* Kantor Kecamatan Antapani/ *Antapani Subdistrict Office*

Tabel 3.9
Table

Jumlah Penduduk Datang dan Pindah Menurut Jenis Kelamin dan Kelurahan di Kecamatan Antapani, 2022
Population of Coming and Moving by Gender and Village in Antapani Subdistrict, 2022

Kelurahan <i>Village</i>	Datang (Orang) <i>/ Coming in (People)</i>		Jumlah <i>Total</i>
	Laki Laki <i>Male</i>	Perempuan <i>Female</i>	
(1)	(2)	(3)	(4)
Antapani Kidul	184	177	361
Antapani Tengah	233	255	488
Antapani Wetan	159	52	211
Antapani Kulon	69	52	121
Kecamatan Antapani <i>Antapani Subdistrict</i>	645	536	1 181

Lanjutan Tabel/*Continued Table 3.9*

Kelurahan <i>Village</i>	Pindah (Orang) <i>/ Moving (People)</i>		Jumlah <i>Total</i>
	Laki Laki <i>Male</i>	Perempuan <i>Female</i>	
(1)	(2)	(3)	(4)
Antapani Kidul	269	258	527
Antapani Tengah	241	257	498
Antapani Wetan	177	153	330
Antapani Kulon	98	88	186
Kecamatan Antapani <i>Antapani Subdistrict</i>	785	756	1 541

Catatan/*Note:*Sumber/*Source:* Kantor Kecamatan Antapani/ *Antapani Subdistrict Office*

Tabel 3.10
Table

Jumlah Penduduk Menurut Jenis Mata Pencaharian di Kecamatan Antapani, 2022
Total Population by Type of Livelihood in Antapani Subdistrict, 2022

Kelurahan <i>Village</i>	Jenis Mata Pencaharian <i>Type of Livelihood</i>		
	Aparatur Pejabat Negara <i>Civil Servant</i>	TNI/POLRI <i>Army/Police</i>	Pegawai Swasta <i>Private Employees</i>
(1)	(2)	(3)	(4)
Antapani Kidul	833	84	4 761
Antapani Tengah	842	79	4 504
Antapani Wetan	531	52	3 002
Antapani Kulon	306	37	1 837
Kecamatan Antapani <i>Antapani Subdistrict</i>	2 512	252	14 104

Lanjutan Tabel/*Continued Table 3.10*

Kelurahan <i>Village</i>	Jenis Mata Pencarian <i>Type of Livelihood</i>		
	Karyawan BUMN/BUMD <i>BUMN/BUMD Employees</i>	Wiraswasta <i>Entrepreneur</i>	Pelajar/Mahasiswa <i>Student</i>
(1)	(5)	(6)	(7)
Antapani Kidul	619	1 992	5 235
Antapani Tengah	461	1 651	4 650
Antapani Wetan	318	1 103	4 256
Antapani Kulon	205	708	2 266
Kecamatan Antapani <i>Antapani Subdistrict</i>	1 603	5 454	16 407

Lanjutan Tabel/*Continued Table* 3.10

Kelurahan <i>Village</i>	Jenis Mata Pencarian <i>Type of Livelihood</i>			
	Tenaga Medis <i>Medical Worker</i>	Pensiunan <i>Retired</i>	Pengajar <i>Teacher</i>	Lainnya <i>Others</i>
(1)	(8)	(9)	(10)	(11)
Antapani Kidul	202	1 060	362	10 704
Antapani Tengah	117	983	347	10 610
Antapani Wetan	161	471	234	9 652
Antapani Kulon	56	322	147	5 332
Kecamatan Antapani <i>Antapani Subdistrict</i>	536	2 836	1 090	36 298

Catatan/*Note*:

Sumber/*Source* : Dinas Kependudukan dan Pencatatan Sipil Kota Bandung, Data Konsolidasi Bersih Kementerian Dalam Negeri Semester II Tahun 2022 (diolah) / *Population and Civil Registration Office of Bandung Municipality*

BAB
Chapter
04

**SOSIAL DAN
KESEJAHTERAAN
RAKYAT**
SOCIAL AND WELFARE

Sarana Peribadatan di Kecamatan
Religious Facilities in Subdistrict

ANTAPANI

Mushala
Pray Room
12



Masjid
Mosque
78



Gereja
Church
1

Pura
Temple
0



Klenteng
0



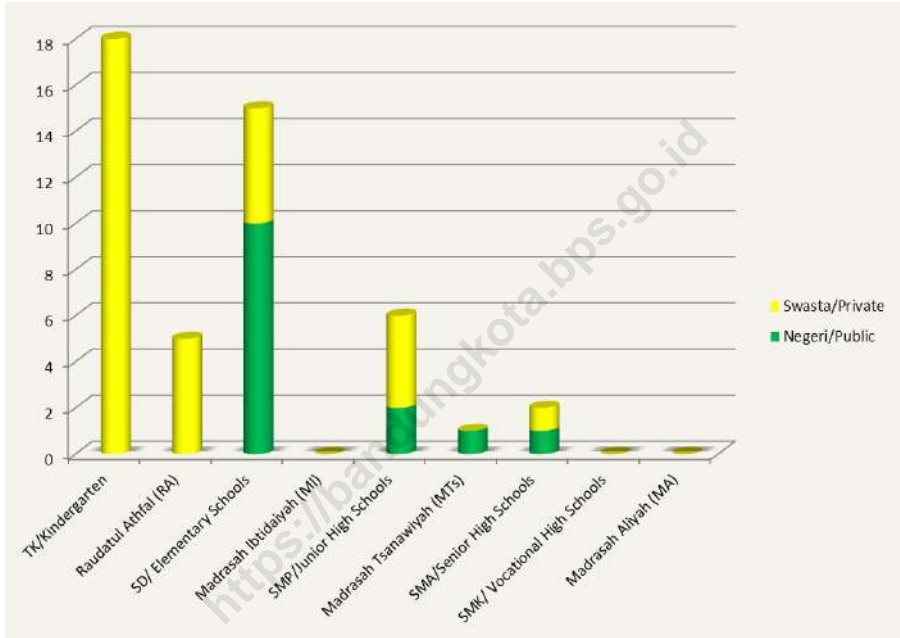
Vihara
0

Kapel
0



Gambar 4.1
Figures

Jumlah Sekolah Menurut Tingkat Pendidikan di Kecamatan Antapani, 2022/2023
Number of Schools by Educational Level in Antapani Subdistrict, 2022/2023



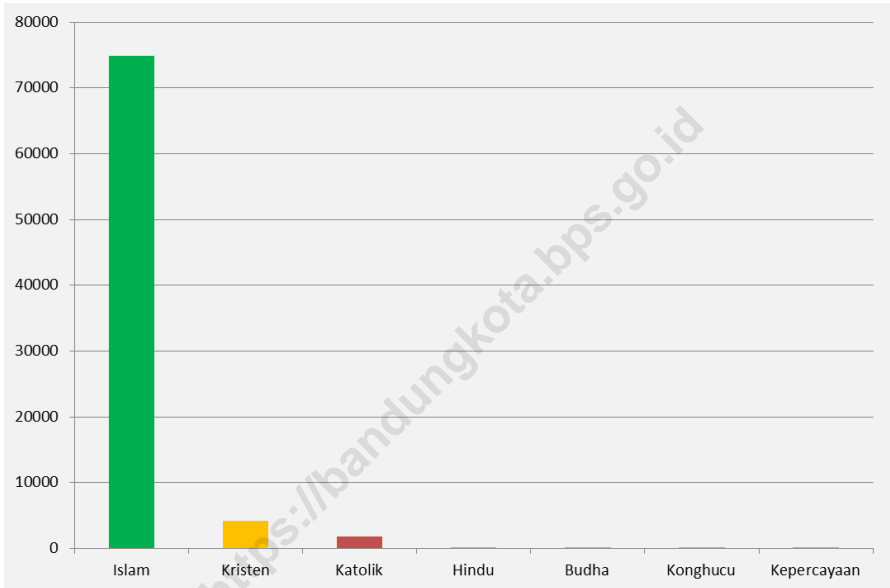
Catatan/Note: ³Seluruh Raudatul Athfal (RA) berstatus swasta/All Raudatul Athfal (RA) are private

Sumber/Source: ¹ Kementerian Pendidikan dan Kebudayaan, data semester ganjil/ Ministry of Education and Culture, odd semester report

² Kementerian Agama, EMIS, data semester ganjil/ Ministry of Religious Affairs, EMIS, odd semester report data

Gambar 4.2
Figures

Jumlah Penduduk Menurut Agama yang Dianut di di Kecamatan Antapani, 2022
Total of Population by Religion Adhered to in in Antapani Subdistrict, 2022



Catatan/Note: ¹

Sumber/Source: Kantor Kecamatan Antapani/ Antapani Subdistrict Office

4.1 PENDIDIKAN EDUCATION

Tabel 4.1.1 Banyaknya Kelurahan yang Memiliki Fasilitas Sekolah Menurut Tingkat Pendidikan di Kecamatan Antapani, 2021
Table 4.1.1 Number of Villages Having Educational Facilities by Educational Level in Antapani Subdistrict, 2021

Tingkat Pendidikan Educational Level	2021
(1)	(2)
Sekolah Dasar (SD) Primary School	4
Madrasah Ibtidaiyah (MI) Madrasah Ibtidaiyah	-
Sekolah Menengah Pertama (SMP) Junior High School	3
Madrasah Tsanawiyah (MTs) Madrasah Tsanawiyah (MTs)	1
Sekolah Menengah Atas (SMA) Senior High School	2
Sekolah Menengah Kejuruan (SMK) Vocational High School	1
Madrasah Aliyah (MA) Madrasah Aliyah	-
Akademi/Perguruan Tinggi Academy/University	2

Catatan/Note:

Sumber/Source: BPS Pendataan Potensi Desa (Podes)/ BPS-Statistics Indonesia Village Potential Data Collection

Tabel 4.1.2 Jumlah Sekolah Menurut Tingkat Pendidikan di Kecamatan Antapani, 2021/2022 dan 2022/2023
Table Number of Schools by Educational Level in Antapani Subdistrict, 2021/2022 and 2022/2023

Tingkat Pendidikan Educational Level	Negeri/Public		Swasta/Private		Jumlah/Total	
	2021/2022	2022/2023	2021/2022	2022/2023	2021/2022	2022/2023
(1)	(2)	(3)	(4)	(5)	(6)	(7)
Taman Kanak-Kanak (TK) ¹ /Kindergarten ¹	-	-	17	18	17	18
Raudatul Athfal (RA) ² Raudatul Athfal (RA) ²	-	-	5	5	5	5
Sekolah Dasar (SD) ¹ Elementary Schools ¹	10	10	5	5	15	15
Madrasah Ibtidaiyah (MI) ² /Madrasah Ibtidaiyah (MI) ²	-	-	-	-	-	-
Sekolah Menengah Pertama (SMP) ¹ /Junior High Schools ¹	2	2	4	4	6	6
Madrasah Tsanawiyah (MTs) ² /Madrasah Tsanawiyah (MTs) ²	1	1	-	-	1	1
Sekolah Menengah Atas (SMA) ¹ /Senior High Schools ¹	1	1	1	1	2	2
Sekolah Menengah Kejuruan (SMK) ¹ Vocational High Schools ¹	-	-	1	-	1	-
Madrasah Aliyah (MA) ² Madrasah Aliyah (MA) ²	-	-	-	-	-	-

Catatan/Note: ³ Seluruh Raudatul Athfal (RA) berstatus swasta/All Raudatul Athfal (RA) are private

Sumber/Source: ¹ Kementerian Pendidikan dan Kebudayaan, data semester ganjil/ Ministry of Education and Culture, odd semester report

² Kementerian Agama, EMIS, data semester ganjil/ Ministry of Religious Affairs, EMIS, odd semester report data

Tabel 4.1.3
Table

Jumlah Guru Menurut Tingkat Pendidikan di Kecamatan Antapani, 2021/2023 dan 2021/2023
Number of Teachers by Educational Level in Antapani Subdistrict, 2021/2023 and 2021/2023

Tingkat Pendidikan Educational Level	Negeri/Public		Swasta/Private		Jumlah/Total	
	2021/2022	2022/2023	2021/2022	2022/2023	2021/2022	2022/2023
(1)	(2)	(3)	(4)	(5)	(6)	(7)
Taman Kanak-Kanak (TK) ¹ /Kindergarten ¹	-	-	67	69	67	69
Raudatul Athfal (RA) ² Raudatul Athfal (RA) ²	-	-	29	28	29	28
Sekolah Dasar (SD) ^{1,3} Elementary Schools ^{1,3}	185	194	116	119	301	313
Madrasah Ibtidaiyah (MI) ² /Madrasah Ibtidaiyah (MI) ²	-	-	-	-	-	-
Sekolah Menengah Pertama (SMP) ^{1,3} / Junior High Schools ^{1,3}	89	91	49	49	138	140
Madrasah Tsanawiyah (MTs) ² /Madrasah Tsanawiyah (MTs) ²	43	39	-	-	43	39
Sekolah Menengah Atas (SMA) ^{1,3} / Senior High Schools ^{1,3}	56	53	12	12	68	65
Sekolah Menengah Kejuruan (SMK) ^{1,3,4} Vocational High Schools ^{1,3,4}	-	-	7	-	7	-
Madrasah Aliyah (MA) ² Madrasah Aliyah (MA) ²	-	-	-	-	-	-

Catatan/Note: ³ Jumlah guru termasuk kepala sekolah dan guru/The total of teachers including headmaster and teacher.

⁴ Guru yang mengajar di dua sekolah atau lebih dihitung di masing-masing sekolah/Teacher who taught in two schools or more counted in every school.

Sumber/Source: ¹ Kementerian Pendidikan dan Kebudayaan, data semester ganjil/ Ministry of Education and Culture, odd semester report

² Kementerian Agama, EMIS, data semester ganjil/ Ministry of Religious Affairs, EMIS, odd semester report data

Tabel 4.1.4 Jumlah Murid Menurut Tingkat Pendidikan di Kecamatan Antapani, 2021/2022 dan 2022/2023
Table Number of Pupils by Educational Level in Antapani Subdistrict, 2021/2022 and 2022/2023

Tingkat Pendidikan Educational Level	Negeri/Public		Swasta/Private		Jumlah/Total	
	2021/2022	2022/2023	2021/2022	2022/2023	2021/2022	2022/2023
(1)	(2)	(3)	(4)	(5)	(6)	(7)
Taman Kanak-Kanak (TK) ¹ /Kindergarten ¹	-	-	519	617	519	617
Raudatul Athfal (RA) ² Raudatul Athfal (RA) ²	-	-	185	266	185	266
Sekolah Dasar (SD) ¹ Elementary Schools ¹	4 446	4 360	2 236	2 180	6 682	6 540
Madrasah Ibtidaiyah (MI) ² /Madrasah Ibtidaiyah (MI) ²	-	-	-	-	-	-
Sekolah Menengah Pertama (SMP) ¹ / Junior High Schools ¹	1 752	1 789	781	737	2 533	2 526
Madrasah Tsanawiyah (MTs) ² /Madrasah Tsanawiyah (MTs) ²	752	759	-	-	752	759
Sekolah Menengah Atas (SMA) ¹ / Senior High Schools ¹	992	965	31	23	1 023	988
Sekolah Menengah Kejuruan (SMK) ¹ Vocational High Schools ¹	-	-	53	-	53	-
Madrasah Aliyah (MA) ² Madrasah Aliyah (MA) ²	-	-	-	-	-	-

Catatan/Note: ...

Sumber/Source: ¹ Kementerian Pendidikan dan Kebudayaan, data semester ganjil/ Ministry of Education and Culture, odd semester report

² Kementerian Agama, EMIS, data semester ganjil/ Ministry of Religious Affairs, EMIS, odd semester report data

4.2 KESEHATAN HEALTH

Tabel 4.2.1 Banyaknya Kelurahan yang Memiliki Sarana Kesehatan Menurut Jenis Sarana Kesehatan di Kecamatan Antapani, 2021
Number of Villages' Health Facilities by Type of Health Facilities in Antapani Subdistrict, 2021

Jenis Sarana Kesehatan <i>Type of Health Facilities</i>	2021
(1)	(2)
Rumah Sakit <i>Hospital</i>	1
Rumah Sakit Bersalin <i>Maternity Hospital</i>	-
Poliklinik/Balai Pengobatan <i>Polyclinic</i>	4
Puskesmas Rawat Inap <i>Public Health Center with Inpatient Care</i>	3
Puskesmas Tanpa Rawat Inap <i>Public Health Center without Inpatient Care</i>	-
Apotek <i>Pharmacy</i>	4

Catatan/Note: ...

Sumber/Source: 2021: BPS, Pendataan Potensi Desa (Podes) 2019–2021/BPS-Statistics Indonesia, Village Potential Data Collecting

Tabel 4.2.2 Jumlah Balita Yang Pernah Mendapat Imunisasi Menurut Jenis Imunisasi di Kecamatan Antapani, 2022
Table *Number of Toddlers have Received Immunizations by Type of Immunizations in Antapani Subdistrict, 2022*

Tahun Year	Jumlah Balita Imunisasi (Orang) Number of Immunized Toddlers (People)		
	Hepatitis B	BCG	DPT HB HiB3
(1)	(2)	(3)	(4)
2018	1 236	1 229	1 185
2019	1 448	1 405	1 351
2020	1 315	1 293	1 280
2021	1 285	1 263	1 250
2022	1 190	1 062	946

Lanjutan Tabel/*Continued Table 4.2.2*

Tahun Year	Jumlah Balita Imunisasi (Orang) Number of Immunized Toddlers (People)		
	Polio 4	Campak Rubella	Imunisasi Dasar Lengkap
(1)	(5)	(6)	(7)
2018	1 209	1 218	...
2019	1 350	1 365	...
2020	1 306	1 302	...
2021	1 276	1 272	...
2022	982	933	1660

Catatan/Note: ¹

Sumber/Source: Dinas Kesehatan Kota Bandung (diolah)/ Bandung Municipality Health Office (processed)

Tabel 4.2.3 Jumlah Bayi Lahir dan Bayi Berat Badan Rendah (BBLR) di Kecamatan Antapani, 2022
Table *Number of Babies born and Low Birth Weight Babies in Antapani Subdistrict, 2022*

Tahun Year	Bayi Lahir dan Bayi Berat Badan Lahir Rendah (Jiwa) <i>Babies Born and Low Birth Weight Babies (People)</i>	
	Bayi Lahir Newborns	Bayi Berat Badan Lahir Rendah Low Birth Weight Babies
(1)	(2)	(3)
2018	1 267	6
2019	1 335	7
2020	1 047	6
2021	1 085	20
2022	1 078	17

Catatan/Note: ¹

Sumber/Source: Dinas Kesehatan Kota Bandung/ Bandung Municipality Health Office

Tabel 4.2.4 Jumlah PUS dan Peserta KB Aktif Menurut Kelurahan di Kecamatan Antapani, 2022
Number of PUS and Active Family Planning Participants by Village in Antapani Subdistrict, 2022

Kelurahan <i>Village</i>	Peserta PUS dan KB Aktif <i>Participants PUS and Family Planning Participants</i>	
	PUS <i>Couples of Childbearing Age</i>	KB Aktif <i>Active Family Planing</i>
(1)	(2)	(3)
Antapani Kidul	2 895	1 658
Antapani Tengah	2 859	1 495
Antapani Wetan	2 547	1 550
Antapani Kulon	1 408	820
Kecamatan Antapani <i>Antapani Subdistrict</i>	9 709	5 523

Catatan/Note: ¹

Sumber/Source: Dinas Pengendalian Penduduk dan Keluarga Berencana Kota Bandung, NEWSIGA BKKBN/
The Population Control and Family Planing Office of Bandung Municipality, NEWSIGA BKKBN

Tabel 4.2.5 Jumlah Peserta KB Aktif Menurut Metode Kontrasepsi di Kecamatan Antapani, 2022
Table Number of Active Family Planning Participants by Contraceptive Methods in Antapani Subdistrict, 2022

Tahun Year	Peserta KB Aktif (Orang) Active Family Planning Participants (People)		
	PUS Couples of Childbearing Age	IUD Intrauterine Device	MOW Tubektomi
(1)	(2)	(3)	(4)
2018	10 672	3 035	177
2019	10 871	3 096	170
2020	8 250	3 176	170
2021	10 923	3 120	177
2022	9 709	2 462	153

Lanjutan Tabel/*Continued Table* 4.2.5

Kelurahan <i>Village</i>	Peserta KB Aktif (Orang) <i>Active Family Planning Participants (People)</i>		
	MOP <i>Vesektomi</i>	Kondom <i>Condom</i>	Implan <i>Implant</i>
(1)	(5)	(6)	(7)
2018	31	225	98
2019	31	228	114
2020	31	242	120
2021	31	241	119
2022	4	229	67

Lanjutan Tabel/Continued Table 4.2.5

Kelurahan <i>Village</i>	Peserta KB Aktif (Orang) <i>Active Family Planning Participants (People)</i>		
	Suntikan <i>Injection</i>	Pil <i>Pill</i>	Jumlah Peserta KB Aktif <i>Number of Active Family Planning Participants</i>
(1)	(8)	(9)	(10)
2018	3 245	904	7 715
2019	3 324	902	7 865
2020	3 586	925	8 250
2021*	3 355	921	7 964
2022	1 941	648	5 504

Catatan/Note: ¹

Sumber/Source: Dinas Pengendalian Penduduk dan Keluarga Berencana Kota Bandung
2021 bersumber dari Profil dan Tipologi Kecamatan Antapani/
*The Population Control and Family Planning Office of Bandung Municipality
2021 from Profile and Tipology of Antapani Subdistrict*

Tabel 4.2.6
Table

Jumlah Peserta KB Aktif Menurut Jenis Alat Kontrasepsi Menurut Kelurahan di Kecamatan Antapani, 2022
Number of Active Family Planning Participants by Type of Contraceptive Used by Village in Antapani Subdistrict, 2022

Kelurahan Village	Alat kontrasepsi (KB) Type of Contraceptive		
	SUNTIK	PIL	KONDOM
(1)	(2)	(3)	(4)
Antapani Kidul	526	137	87
Antapani Tengah	619	128	69
Antapani Wetan	512	265	49
Antapani Kulon	284	118	24
Kecamatan Antapani Antapani Subdistrict	1 941	648	229

Lanjutan Tabel/*Continued Table* 4.2.6

Kelurahan <i>Village</i>	Alat kontrasepsi (KB) <i>Type of Contraceptive</i>		
	IMPLAN	IUD	VASEKTOMI
(1)	(5)	(6)	(7)
Antapani Kidul	18	839	1
Antapani Tengah	7	625	-
Antapani Wetan	20	651	2
Antapani Kulon	22	347	1
Kecamatan Antapani <i>Antapani Subdistrict</i>	67	2 462	4

Lanjutan Tabel/*Continued Table* 4.2.6

Kelurahan <i>Village</i>	Alat kontrasepsi (KB) <i>Type of Contraceptive</i>		
	TUBEKTOMI	"INTRAVAG (MAL)"	Tradisional
(1)	(8)	(9)	(10)
Antapani Kidul	41	-	9
Antapani Tengah	42	-	5
Antapani Wetan	47	-	4
Antapani Kulon	23	-	1
Kecamatan Antapani <i>Antapani Subdistrict</i>	153	-	19

Catatan/*Note*: ¹

Sumber/*Source*: Dinas Pengendalian Penduduk dan Keluarga Berencana Kota Bandung, NEWSIGA BKKBN/
The Population Control and Family Planing Office of Bandung Municipality, NEWSIGA BKKBN

Tabel 4.2.7 Jumlah Penduduk Penyandang Disabilitas Menurut Jenisnya dan Kelurahan di Kecamatan Antapani, 2022
Table Number of Population with Disabilities by Type and Village in Antapani Subdistrict, 2022

Kelurahan <i>Village</i>	Jenis Cacat yang Disandang <i>Type of Disability</i>		
	Cacat Tubuh <i>Body Defects</i>	Bisu <i>Dumd</i>	Tuli <i>Deaf</i>
(1)	(2)	(3)	(4)
Antapani Kidul	3	3	3
Antapani Tengah	1	5	5
Antapani Wetan	2	1	1
Antapani Wetan	6	7	6
Kecamatan Antapani <i>Antapani Subdistrict</i>	12	16	15

Lanjutan Tabel/*Continued Table 4.2.7*

Kelurahan <i>Village</i>	Jenis Cacat yang Disandang <i>Type of Disability</i>		
	Buta <i>Blind</i>	Cacat Ganda <i>Double Defects</i>	Mental <i>Mentally</i>
(1)	(5)	(6)	(7)
Antapani Kidul	2	3	6
Antapani Tengah	5	3	1
Antapani Wetan	2	-	2
Antapani Wetan	8	2	2
Kecamatan Antapani <i>Antapani Subdistrict</i>	17	8	11

Catatan/*Note*: ...

Sumber/*Source*: Kantor Kecamatan Antapani/*Antapani Subdistrict Office*

**4.3 AGAMA
RELIGION**

Tabel 4.3.1 Jumlah Penduduk Menurut Kelurahan dan Agama yang Dianut di di Kecamatan Antapani, 2022
Table Total of Population by Village and Religion Adhered to in in Antapani Subdistrict, 2022

Kelurahan <i>Village</i>	Agama yang Dianut <i>Adhered to Religion</i>		
	Islam	Kristen <i>Christian</i>	Katolik <i>Catholic</i>
(1)	(2)	(3)	(4)
Antapani Kidul
Antapani Tengah
Antapani Wetan
Antapani Wetan
Kecamatan Antapani <i>Antapani Subdistrict</i>	74 921	4 136	1 818

Lanjutan Tabel/*Continued Table* 4.3.1

Kelurahan <i>Village</i>	Agama yang Dianut <i>Adhered to Religion</i>			
	Hindu	Budha <i>Buddha</i>	Konghucu	Kepercayaan
(1)	(5)	(6)	(7)	(8)
Antapani Kidul
Antapani Tengah
Antapani Wetan
Antapani Wetan
Kecamatan Antapani <i>Antapani Subdistrict</i>	97	114	2	4

Catatan/*Note*: ...

Sumber/*Source*: Dinas Kependudukan dan Pencatatan Sipil Kota Bandung - Data Konsolidasi Bersih Kementerian Dalam Negeri Semester II Tahun 2022/ *Population and Civil Registration Office of Bandung Municipality*

Tabel 4.3.2 Jumlah Sarana Peribadatan Menurut Kelurahan di Kecamatan Antapani, 2022
Table Number of Worship Facilities by Villages in Antapani Subdistrict, 2022

Kelurahan Village	Masjid Mosque	Mushola Pray Room	Gereja Protestan Protestant Church	Gereja Katholik Catholic Church	Pura Temple	Vihara
(1)	(2)	(3)	(4)	(5)	(6)	(7)
Antapani Kidul	22	4	1	-	-	-
Antapani Tengah	24	1	-	-	-	-
Antapani Wetan	19	5	-	-	-	-
Antapani Wetam	13	2	-	-	-	-
Kecamatan Antapani	78	12	1	-	-	-

Catatan/Note: ...

Sumber/Source: Kantor Kecamatan Antapani/ Antapani Subdistrict Office

Tabel
Table 4.3.3

**Jumlah Pemberi dan Penerima Zakat Fitrah per Kelurahan
di Kecamatan Antapani, 2022**
**Number of Givers and Recipients of Zakat Fitrah per Village
in Antapani Subdistrict, 2022**

Kelurahan Village	Pemberi Zakat (orang) Zakat Giver (person)	Penerima Zakat (orang) Recipient of Zakat (person)
(1)	(2)	(3)
Antapani Kidul	6 338	3 092
Antapani Tengah	6 641	1 878
Antapani Wetan	9 139	1 488
Antapani Kulon	1 525	2 145
Kecamatan Antapani Antapani Subdistrict	23 643	8 603

Catatan/Note: ...

Sumber/Source: Kantor Urusan Agama Kecamatan Antapani/ *Antapani Religious Affairs Office*

Tabel 4.3.4 Jumlah Zakat Fitrah Terkumpul Menurut Jenisnya per Kelurahan di Kecamatan Antapani 2022
Table 4.3.4 Amount of Zakat Fitrah Collected by Type per Village in Antapani Subdistrict, 2022

Kelurahan <i>Village</i>	Jenis Zakat Fitrah <i>Types of Zakat Fitrah</i>	
	Beras (Kg) <i>Rice (Kg)</i>	Uang (Rp) <i>Money (Kg)</i>
(1)	(2)	(3)
Antapani Kidul	2 992	164 518 000
Antapani Tengah	1 672	191 104 000
Antapani Wetan	4 166	239 118 000
Antapani Kulon	1 185	33 632 000
Kecamatan Antapani <i>Antapani Subdistrict</i>	10 015	628 372 000

Catatan/Note: ...

Sumber/Source: Kantor Urusan Agama Kecamatan Antapani/ *Antapani Religious Affairs Office*

Tabel
Table 4.3.5

Jumlah Jemaah Haji menurut Jenis Kelamin per Kelurahan di Kecamatan Antapani, 2022
Number of Hajj Pilgrims by Gender per Village in Antapani Subdistrict, 2022

Kelurahan <i>Village</i>	Laki-laki <i>Male</i>	Perempuan <i>Female</i>	Jumlah <i>Total</i>
(1)	(2)	(3)	(4)
Antapani Kidul	12	13	25
Antapani Tengah	14	11	25
Antapani Wetan	10	10	20
Antapani Kulon	6	5	11
Kecamatan Antapani	42	39	81

Catatan/Note: ...

Sumber/Source: Kantor Urusan Agama Kecamatan Antapani/ *Antapani Religious Affairs Office*

Tabel 4.3.6 Jumlah Nikah, Talak, Cerai dan Rujuk per Kelurahan di Kecamatan Antapani, 2022
Table *Number of Marriage, Divorce, Divorce and Referral per Village in Antapani Subdistrict, 2022*

Kelurahan Village	Nikah Marriage	Talak Divorce	Cerai Divorce	Rujuk Reconciliation
(1)	(2)	(3)	(4)	(5)
Antapani Kidul	151
Antapani Tengah	116
Antapani Wetan	88
Antapani Kulon	61
Kecamatan Antapani	416

Catatan/Note: ...

Sumber/Source: Kantor Urusan Agama Antapani/ Antapani Religious Affairs Office

Tabel 4.3.7
Table

Jumlah Sarana Kegiatan Agama Islam Menurut Kelurahan di Kecamatan Antapani, 2022
Number of Facilities for Islamic Religious Activities by Village in Antapani Subdistrict, 2022

Kelurahan <i>Village</i>	Sarana Kegiatan <i>Activities Facilities</i>			
	ULama	DKM	Majelis Takjlim	Perpustakaan Mesjid <i>Mosque Library</i>
(1)	(2)	(3)	(4)	(5)
Antapani Kidul	-	26	26	8
Antapani Tengah	-	30	30	11
Antapani Wetan	-	25	25	7
Antapani Kulon	-	23	14	7
Kecamatan Antapani	-	104	95	33

Catatan/Note: ...

Sumber/Source: Kantor Urusan Agama Antapani/ *Antapani Religious Affairs Office*

Tabel 4.3.8 Jumlah Pemberi dan Penerima Hewan Kurban Menurut Kelurahan di Kecamatan Antapani, 2022
Table *Number of Givers and Recipients of Sacrificial Animal by Village in Antapani Subdistrict, 2022*

Kelurahan <i>Village</i>	Pemberi Kurban <i>Sacrificial Giver</i>	Penerima Kurban <i>Sacrificial Recipients</i>
(1)	(2)	(3)
Antapani Kidul	1 598	...
Antapani Tengah	1 043	...
Antapani Wetan	925	...
Antapani Kulon	657	...
Kecamatan Antapani <i>Antapani Subdistrict</i>	4 223	...

Catatan/Note: ...

Sumber/Source: Kantor Urusan Agama di Kec. Antapani/ *Antapani Religious Affairs Office*

Tabel 4.3.9 Jumlah Hewan Kurban Menurut Kelurahan di Kecamatan Antapani, 2022
Table *Number of Sacrificial Animal by Village in Antapani Subdistrict, 2022*

Kelurahan Village	Hewan Kurban Sacrificial Animal			
	Kerbau Buffalo	Sapi Cow	Kambing Goat	Domba Sheep
(1)	(2)	(3)	(4)	(5)
Antapani Kidul	-	196	-	226
Antapani Tengah	-	127	-	154
Antapani Wetan	-	111	-	148
Antapani Kulon	-	81	-	90
Kecamatan Antapani	-	515	-	618

Catatan/Note: ...

Sumber/Source: Kantor Urusan Agama Antapani/ *Antapani Religious Affairs Office*

4.4 SOSIAL LAINNYA
OTHER SOCIAL AFFAIRS

Tabel 4.4.1 Jumlah Gangguan Umum Kamtibmas Menurut Jenis per Kelurahan di Kecamatan Antapani, 2022
Number of Public Disorders of Security and Safety by Type per Village in Antapani Subdistrict, 2022

Kelurahan <i>Village</i>	Jenis Gangguan Umum Kamtibmas <i>Types of General Disorders of Security and Safety</i>			
	Kebakaran <i>Wildfire</i>	Penipuan <i>Fraud</i>	Pengrusakan <i>Destruction</i>	Temu Mayat <i>Corpse Discovery</i>
(1)	(2)	(3)	(4)	(5)
Antapani Kidul	-	4	-	-
Antapani Tengah	-	2	1	-
Antapani Wetan	-	3	1	-
Antapani Kulon	-	1	-	-
Kecamatan Antapani <i>Antapani Subdistrict</i>	-	10	2	-

Lanjutan Tabe/*Continued Tabel* 4.4.1

Kelurahan <i>Village</i>	Jenis Gangguan Umum Kamtibmas <i>Types of General Disorders of Security and Safety</i>		
	Perkelahian <i>Fight</i>	Pencurian <i>Theft</i>	Perampokan <i>Robbery</i>
(1)	(6)	(7)	(8)
Antapani Kidul	3	6	-
Antapani Tengah	3	5	-
Antapani Wetan	4	5	-
Antapani Kulon	2	2	-
Kecamatan Antapani <i>Antapani Subdistrict</i>	12	18	-

Catatan/*Note*: ...Sumber/*Source*: Kepolisian Resort Antapani/ *Sector Police of Antapani Subdistrict*

Tabel 4.4.2 Banyaknya Kejadian Bencana Alam Menurut Kelurahan dan Jenis Bencana Alam di Kecamatan Antapani, 2022
Table *Number of Natural Disaster Events by Villages and Type of Natural Disaster in Antapani Subdistrict, 2022*

Kelurahan <i>Village</i>	Gempa Bumi <i>Earthquake</i>	Tsunami <i>Tsunami</i>	Gunung Meletus <i>Volcanic Eruption</i>	Tanah Longsor <i>Landslide</i>
(1)	(2)	(3)	(4)	(5)
Antapani Kidul	-	-	-	-
Antapani Tengah	-	-	-	-
Antapani Wetan	-	-	-	-
Antapani Kulon	-	-	-	-
Kecamatan Antapani	-	-	-	-

Lanjutan Tabel/*Continued Table 4.4.2*

Kelurahan Village	Banjir Floods	Banjir Bandang Flash Floods	Kekeringan Drought	Kebakaran Hutan dan Lahan Forest and Land Fires
(1)	(6)	(7)	(8)	(9)
Antapani Kidul	-	-	-	-
Antapani Tengah	-	-	-	-
Antapani Wetan	-	-	-	-
Antapani Kulon	-	-	-	-
Kecamatan Antapani Antapani Subdistrict	-	-	-	-

Lanjutan Tabel/*Continued Table 4.4.2*

Kelurahan Village	Angin Puyuh/ Puting Beliung/ Topan Tornado/Typhoon	Gelombang Pasang Tidal Wave	Abrasi Abrasion
(1)	(10)	(11)	(12)
Antapani Kidul	-	-	-
Antapani Tengah	-	-	-
Antapani Wetan	-	-	-
Antapani Kulon	-	-	-
Kecamatan Antapani Antapani Subdistrict	-	-	-

Catatan/Note: ...

Sumber/Source: Dinas Kebakaran dan Penanggulangan Bencana Kota Bandung/ Fire Disaster Management Office of Bandung Municipality

Tabel 4.4.3
Table

Banyaknya Korban Jiwa Akibat Bencana Alam menurut Kelurahan dan Jenis Bencana Alam di Kecamatan Antapani, 2022
Number of Facilities Due to Natural Disasters bay Villages and Type of Natural Disaster in Antapani Subdistrict, 2022

Kelurahan <i>Village</i>	Gempa Bumi <i>Earthquake</i>	Tsunami <i>Tsunami</i>	Gunung Meletus <i>Volcanic Eruption</i>	Tanah Longsor <i>Landslide</i>
(1)	(2)	(3)	(4)	(5)
Antapani Kidul	-	-	-	-
Antapani Tengah	-	-	-	-
Antapani Wetan	-	-	-	-
Antapani Kulon	-	-	-	-
Kecamatan Antapani <i>Antapani Subdistrict</i>	-	-	-	-

Lanjutan Tabel/Continued Table 4.4.3

Kelurahan Village	Banjir Floods	Banjir Bandang Flash Floods	Kekeringan Drought	Kebakaran Hutan dan Lahan Forest and Land Fires
(1)	(6)	(7)	(8)	(9)
Antapani Kidul	-	-	-	-
Antapani Tengah	-	-	-	-
Antapani Wetan	-	-	-	-
Antapani Kulon	-	-	-	-
Kecamatan Antapani Antapani Subdistrict	-	-	-	-

Lanjutan Tabel/*Continued Table* 4.4.3

Kelurahan Village	Angin Puyuh/ Puting Beliung/ Topan Tornado/Typhoon	Gelombang Pasang Tidal Wave	Abrasi Abrasion
(1)	(10)	(11)	(12)
Antapani Kidul	-	-	-
Antapani Tengah	-	-	-
Antapani Wetan	-	-	-
Antapani Kulon	-	-	-
Kecamatan Antapani Antapani Subdistrict	-	-	-

Catatan/Note: ...

Sumber/Source: Dinas Kebakaran dan Penanggulangan Bencana Kota Bandung/ Fire Disaster Management Office of Bandung Municipality

Tabel 4.4.4
Table

Keberadaan Fasilitas/Upaya Antisipasi/Mitigasi Bencana Alam Menurut Kelurahan di Kecamatan Antapani, 2022
Existence of Facilities/Efforts for Anticipation/Mitigation of Natural Disasters by Villages in Antapani Subdistrict, 2022

Kelurahan <i>Village</i>	Sistem Peringatan Dini Bencana Alam <i>Natural Disaster Early Warning System</i>	Sistem Peringatan Dini Khusus Tsunami <i>Tsunami Early Warning System</i>	Perlengkapan Keselamatan <i>Safety Equipment</i>
(1)	(2)	(3)	(4)
Antapani Kidul	Tidak ada	Tidak ada	Tidak ada
Antapani Tengah	Tidak ada	Tidak ada	Tidak ada
Antapani Wetan	Tidak ada	Tidak ada	Tidak ada
Antapani Kulon	Tidak ada	Tidak ada	Tidak ada

Lanjutan Tabel/*Continued Table 4.4.4*

Kelurahan Village	Rambu-Rambu dan Jalur Evakuasi Bencana Sign and Evacuation Route	Pembuatan, Perawatan, atau Normalisasi: Sungai, Kanal, Tanggul, Parit, Drainase, Waduk, Pantai, dll Manufacture, Maintenance, or Normalization: Rivers, Canals, Embankment, etc
(1)	(5)	(6)
Antapani Kidul	ada	Tidak ada
Antapani Tengah	ada	Tidak ada
Antapani Wetan	ada	Tidak ada
Antapani Kulon	ada	Tidak ada

Catatan/Note: ...

Sumber/Source: Dinas Kebakaran dan Penanggulangan Bencana Kota Bandung/ Fire Disaster Management Office of Bandung Municipality

Tabel 4.4.5 Jumlah Kelompok Organisasi Menurut Kelurahan di Kecamatan Antapani, 2022
Number of Organizational Groups by Village in Antapani Subdistrict, 2022

Kelurahan <i>Village</i>	Jenis Kelompok Organisasi <i>Types of Organization Groups</i>				
	LPM	Karang Taruna <i>Youth Organization</i>	Kesenian <i>Art</i>	Olahraga <i>Sport</i>	Lainnya <i>Others</i>
(1)	(2)	(3)	(4)	(5)	(6)
Antapani Kidul	1	1	-	-	1
Antapani Tengah	1	1	-	-	3
Antapani Wetan	1	1	-	-	3
Antapani Kulon	1	1	-	-	1
Kecamatan Antapani <i>Antapani Subdistrict</i>	5	5	-	-	8

Catatan/Note: ...

Sumber/Source: Kantor Kecamatan Antapani/ *Antapani Subdistrict Office*

Tabel 4.4.6 Jumlah Sarana Olahraga Menurut Kelurahan di Kecamatan Antapani, 2022
Table *Number of Sports Facilities by Village in Antapani Subdistrict, 2022*

Kelurahan <i>Village</i>	Jenis Olahraga <i>Types of Sports</i>			
	Sepak Bola <i>Soccer</i>	Bola Volley <i>Volley Ball</i>	Bulutangkis <i>Badminton</i>	Bola Basket <i>Basket Ball</i>
(1)	(2)	(3)	(4)	(5)
Antapani Kidul	2	8	2	4
Antapani Tengah	1	15	2	1
Antapani Wetan	-	1	2	-
Antapani Kulon	-	2	2	-
Kecamatan Antapani <i>Antapani Subdistrict</i>	3	26	8	5

Lanjutan Tabel/Continued Table 4.4.6

Kelurahan <i>Village</i>	Jenis Olahraga <i>Types of Sports</i>			
	Tenis Lapangan <i>Court Tennis</i>	Tenis Meja <i>Table Tennis</i>	Pacuan Kuda <i>Horse Racing</i>	Renang <i>Swimming</i>
(1)	(6)	(7)	(8)	(9)
Antapani Kidul	3	6	-	-
Antapani Tengah	1	9	-	-
Antapani Wetan	1	14	-	-
Antapani Kulon	-	1	-	-
Kecamatan Antapani <i>Antapani Subdistrict</i>	5	30	-	-

Lanjutan Tabel/*Continued Table* 4.4.6

Kelurahan <i>Village</i>	Jenis Olahraga <i>Types of Sports</i>		
	Futsal	Bela diri <i>Self Defense</i>	Pusat Kebugaran <i>Fitness Center</i>
(1)	(10)	(11)	(12)
Antapani Kidul	1	-	1
Antapani Tengah	3	-	-
Antapani Wetan	1	-	-
Antapani Kulon	1	-	-
Kecamatan Antapani <i>Antapani Subdistrict</i>	6	-	1

Catatan/*Note*: ...Sumber/*Source*: Kantor Kecamatan Antapani/ *Antapani Subdistrict Office*

BAB
Chapter

05

PERTANIAN *AGRICULTURE*

Luas Wilayah Sawah di Kecamatan

Paddy field area in Subdistrict

ANTAPANI



15,40

Ha²
hectares
ha

Sementara Luas Wilayah bukan Sawah

Non Paddy field area

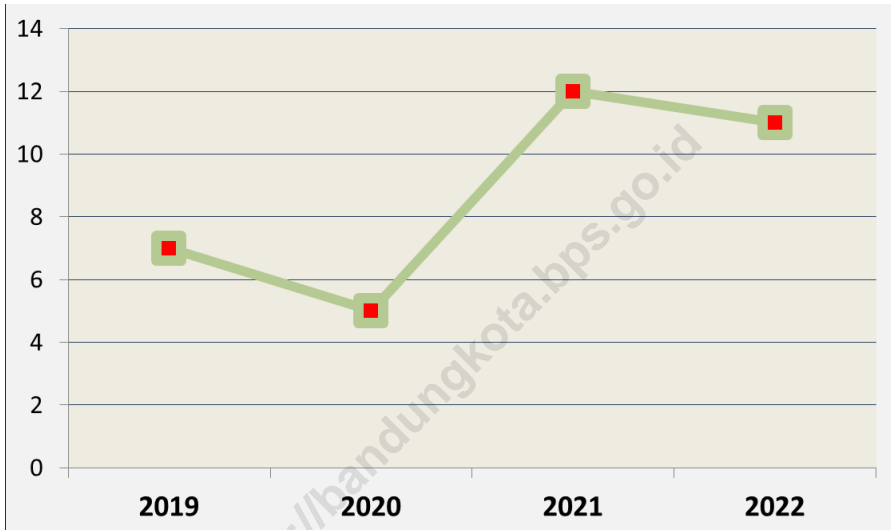
406,14

Ha²
hectares
ha



Gambar 5.1
Figures

Luas Panen Tanaman Kangkung di Kecamatan Antapani (ha), 2022
Harvested Area of Water Spinach in Antapani SubDistrict (ha), 2022

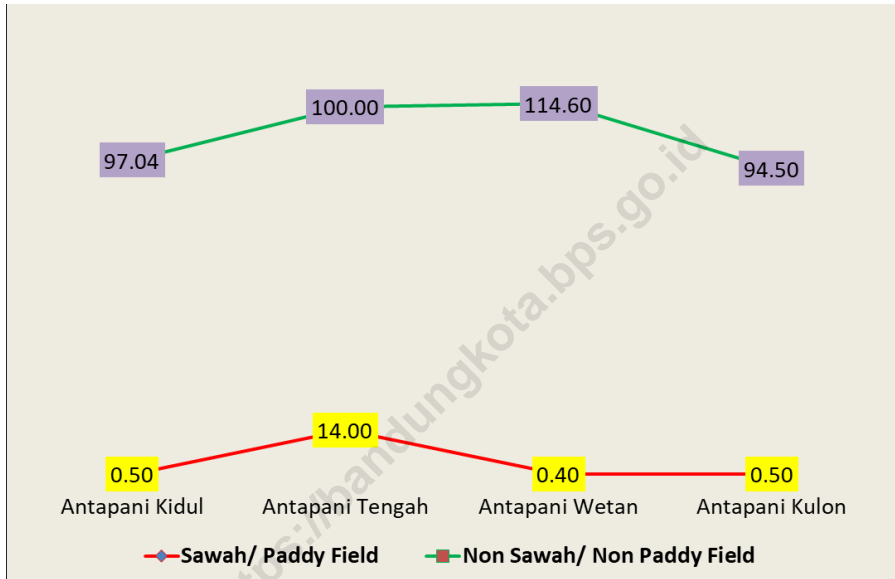


Catatan/Note: ...

Sumber/Source: BPS, Statistik Pertanian Hortikultura SPH-BST/BPS-Statistics Indonesia, Agricultural Statistic for Horticulture SPH-BST

Gambar 5.2
Figures

Lahan Sawah dan Bukan Sawah (Ha) per Kelurahan di Kecamatan Antapani, 2022
Paddy and Non-Paddy Land (Ha) per Village in Antapani Subdistrict, 2022



Catatan/Note: ...

Sumber/Source: Kantor Kecamatan Antapani/ Antapani Subdistrict Office

Tabel 5.1
Table

Luas Panen Tanaman Sayuran dan Buah-buahan Semusim Menurut Jenis Tanaman di Kecamatan Antapani (ha), 2019-2022
Harvested Area of Seasonal Vegetables and Fruits by Kind of Plant in Antapani SubDistrict (ha), 2019-2022

Jenis Tanaman Kind of Plants	2019	2020	2021	2022
(1)	(2)	(3)	(4)	(5)
Sayuran/Vegetables:				
Bawang Daun/ Scallion	-	-	-	-
Bayam/ Spinach	-	-	-	-
Cabai Rawit/ Chili	-	-	-	-
Cabai Besar/ Chili/Big chili	-	-	-	-
Kangkung/ Water Spinach	7	5	12	11
Kembang Kol/ Cauliflower	-	-	-	-
Ketimun/ Cucumber	-	-	-	-
Kubis/ Cabbage	-	-	-	-
Labu Siam/ Chayote	-	-	-	-
Lobak/ Radish	-	-	-	-
Petsai/Sawi/ Chinese Cabbage/ mustard green	1	-	-	-
Terung/ Eggplant	-	-	-	-
Tomat/ Tomato	-	-	-	-

Catatan/Note: ...

Sumber/Source: BPS, Statistik Pertanian Hortikultura SPH-SBS/BPS-Statistics Indonesia, Agricultural Statistic for Horticulture SPH-SBS

Tabel 5.2
Table

Produksi Tanaman Sayuran dan Buah-Buahan Semusim Menurut Jenis dan Tanaman di Kecamatan Antapani (kg), 2019–2022
Production of Seasonal Vegetables and Fruits by Kind of Plant in Antapani Subdistrict (kg), 2019–2022

Jenis Tanaman Kind of Plants	2019	2020	2021	2022
(1)	(2)	(3)	(4)	(5)
Sayuran/Vegetables:				
Bawang Daun/ Scallion	-	-	-	-
Bayam/ Spinach	-	-	-	-
Cabai Rawit/ Chili	-	-	-	-
Cabai Besar/ Chili/Big chili	-	-	-	-
Kangkung/ Water Spinach	800	500	1 110	1 100
Kembang Kol/ Cauliflower	-	-	-	-
Ketimun/ Cucumber	-	-	-	-
Kubis/ Cabbage	-	-	-	-
Labu Siam/ Chayote	-	-	-	-
Lobak/ Radish	-	-	-	-
Petsai/Sawi/ Chinese Cabbage/ mustard green	150	-	-	-
Terung/ Eggplant	-	-	-	-
Tomat/ Tomato	-	-	-	-

Catatan/Note: ...

Sumber/Source: BPS, Statistik Pertanian Hortikultura SPH-SBS/BPS-Statistics Indonesia, Agricultural Statistic for Horticulture SPH-SBS

Tabel 5.3
Table

**Luas Panen Tanaman Biofarmaka Menurut Jenis Tanaman
di Kecamatan Antapani (m²), 2019–2022**
**Harvested Area of Medicinal Plants by Kind of Plant in
Antapani Subdistrict (m²), 2019–2022**

Jenis Tanaman Kind of Plants	2019	2020	2021	2022
(1)	(2)	(3)	(4)	(5)
Jahe/Ginger	-	-	-	-
Kencur/East Indian Galangal	-	-	-	-
Kunyit/Turmeric	-	-	-	-
Laos/Lengkuas/Galanga	-	-	-	-

Catatan/Note: ...

Sumber/Source: BPS, Statistik Pertanian Hortikultura SPH-TBF/BPS-Statistics Indonesia, Agricultural Statistic for Horticulture SPH-TBF

Tabel 5.4 **Produksi Tanaman Biofarmaka Menurut Jenis Tanaman di Kecamatan Antapani (kg), 2019–2022**
Table **Production of Medicinal Plants by Kind of Plant in Antapani Subdistrict (kg), 2019–2022**

Jenis Tanaman Kind of Plants	2019	2020	2021	2021
(1)	(2)	(3)	(4)	(5)
Jahe/Ginger	-	-	-	-
Kencur/East Indian Galangal	-	-	-	-
Kunyit/Turmeric	-	-	-	-
Laos/Lengkuas/Galanga	-	-	-	-

Catatan/Note: ...

Sumber/Source: BPS, Statistik Pertanian Hortikultura SPH-TBF/BPS-Statistics Indonesia, Agricultural Statistic for Horticulture SPH-TBF

<https://bandungkota.bps.go.id>

Tabel
Table 5.5

**Luas Panen Tanaman Hias Menurut Jenis Tanaman di
Kecamatan Antapani (m²), 2019–2022**
**Harvested Area of Ornamental Plants by Kind of Plant in
Antapani Subdistrict (m²), 2019–2022**

Jenis Tanaman Kind of Plants	2019	2020	2021	2022
(1)	(2)	(3)	(4)	(5)
Anggrek/ <i>Orchid</i>	-	-	-	-
Krisan/ <i>Chrysantemum</i>	-	-	-	-
Mawar/ <i>Rose</i>	-	-	-	-
Sedap Malam/ <i>Tuberose</i>	-	-	-	-
Gladiol/ <i>Gladiol</i>	-	-	-	-

Catatan/Note: ...

Sumber/Source: BPS, Statistik Pertanian Hortikultura SPH-TH/BPS-Statistics Indonesia, *Agricultural Statistik for Horticulture SPH-TH*

Tabel 5.6 **Produksi Tanaman Hias menurut Jenis Tanaman di**
Table **Kecamatan Antapani, 2019–2022**
Production of Ornamental Plants by Kind of Plant in
Antapani Subdistrict (quintal), 2019–2022

Jenis Tanaman <i>Kind of Plants</i>	2019	2020	2021	2022
(1)	(2)	(3)	(4)	(5)
Anggrek/ <i>Orchid</i>	-	-	-	-
Krisan/ <i>Chrysantemum</i>	-	-	-	-
Mawar/ <i>Rose</i>	-	-	-	-
Sedap Malam/ <i>Tuberose</i>	-	-	-	-
Gladiol/ <i>Gladiol</i>	-	-	-	-

Catatan/Note: ...

Sumber/Source: BPS, Statistik Pertanian Hortikultura SPH-TH/BPS-Statistics Indonesia, *Agricultural Statistik for Horticulture SPH-TH*

Tabel
Table 5.7

Produksi Buah-Buahan dan Sayuran Tahunan Menurut Jenis Tanaman di Kecamatan Antapani (kuintal), 2019–2022

Production of Annual Fruits and Vegetables by Kind of Plant in Antapani Subdistrict (quintal), 2019–2022

Jenis Tanaman <i>Kind of Plants</i>	2019	2020	2021	2022
(1)	(2)	(3)	(4)	(5)
Buah–Buahan/ <i>Fruits</i> :	-	-	-	-
Alpukat/ <i>Avocado</i>	-	-	-	-
Belimbing/ <i>Star Fruit</i>	-	-	-	-
Duku/Langsar/ <i>Kokosan/Duku</i>	-	-	-	-
Durian/ <i>Durian</i>	-	-	-	-
Jambu Air/ <i>Water Apple</i>	-	-	-	-
Jambu Biji/ <i>Guava</i>	-	-	-	-
Jengkol/ <i>Jengkol</i>	-	-	-	-
Jeruk Besar/ <i>Pomelo</i>	-	-	-	-
Jeruk Siam/ <i>Kepron/Orange/Tangerine</i>	-	-	-	-
Mangga/ <i>Mango</i>	-	-	-	-
Nangka/ <i>Cempedak/Jackfruit</i>	-	-	-	-
Pepaya/ <i>Papaya</i>	20	-	-	-
Pisang/ <i>Banana</i>	150	-	-	-

Catatan/Note: ...

Sumber/Source: BPS, Statistik Pertanian Hortikultura SPH-BST/BPS-Statistics Indonesia, Agricultural Statistic for Horticulture SPH-BST

Tabel
Table 5.8

**Lahan Sawah dan Bukan Sawah (Ha) Menurut Kelurahan
di Kecamatan Antapani, 2022**
*Paddy and Non-Paddy Land (Ha) by Village in Antapani
Subdistrict, 2022*

Kelurahan Village	Sawah (Ha) Paddy Field	Bukan Sawah (Ha) Non Paddy Field
(1)	(2)	(3)
Antapani Kidul	0,5	97,04
Antapani Tengah	14	100,00
Antapani Wetan	0,4	114,60
Antapani Kulon	0,5	94,50
Kecamatan Antapani Antapani Subdistrict	15,4	406,14

Catatan/Note: ...

Sumber/Source: Kantor Kecamatan Antapani/ Antapani Subdistrict Office

Tabel 5.9 Jumlah Lahan Bukan Sawah Menurut Kegunaannya dan Kelurahan di Kecamatan Antapani, 2022
Table 5.9 Number of Paddy and Non-Paddy Land to its Use by Village in Antapani Subdistrict, 2022

Kelurahan <i>Village</i>	Ladang/Huma/Kebun/ Kolam/Tegalan <i>Field/Huma/Garden/ Pond/Moor</i>	Perumahan dan Pekarangannya <i>Housing and Yard</i>	Bangunan Lainnya dan Pekarangannya <i>Other Building and Yard</i>
(1)	(2)	(3)	(4)
Antapani Kidul	-	-	-
Antapani Tengah	9	10	2
Antapani Wetan	1	-	-
Antapani Kulon	-	5	-
Kecamatan Antapani <i>Antapani Subdistrict</i>	10	15	2

Lanjutan Tabel/*Continued Table* 5.9

Kelurahan Village	Sementara Tidak Diusahakan While no Being	Lainnya Others
(1)	(5)	(6)
Antapani Kidul	-	-
Antapani Tengah	-	-
Antapani Wetan	-	-
Antapani Kulon	-	-
Kecamatan Antapani Antapani Subdistrict	-	-

Catatan/*Note*: ...

Sumber/*Source*: Kantor Kecamatan Antapani/ *Antapani Subdistrict Office*

BAB
Chapter

06

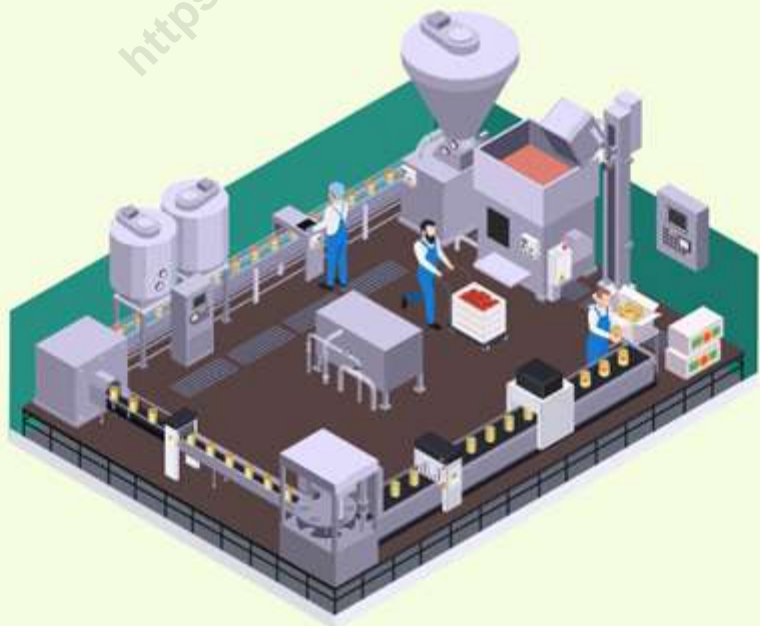
INDUSTRI
INDUSTRY

**Jumlah Keluarga
Pengguna Listrik**

*Number of Electricity
Consumer*

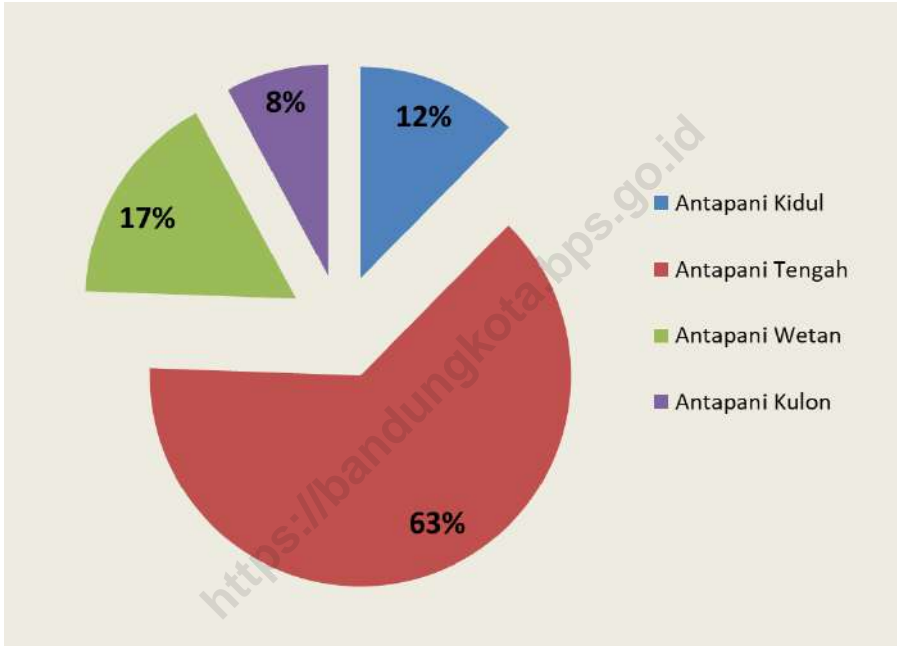
34 202 *Pengguna
Consumer*

ANTAPANI



Gambar 6.1
Figures

Persentase Keluarga Menurut Kelurahan dan Jenis Pengguna Listrik PLN di Kecamatan Antapani, 2022
Percentage of Family by Villages and Type of State Electricity Company's Consumer in Antapani Subdistrict, 2022



Catatan/Note: ..

Sumber/Source: Kantor Kecamatan Antapani/ Antapani Subdistrict Office

Tabel 6.1
Table

Banyaknya Keluarga Menurut Kelurahan dan Jenis Pengguna Listrik di Kecamatan Antapani, 2022
Number of Family by Villages and Type of Electricity Consumer in Antapani Subdistrict, 2022

Kelurahan <i>Village</i>	Pengguna Listrik <i>Electricity Consumer</i>			Bukan Pengguna Listrik <i>Not Electricity Consumer</i>
	PLN <i>State Electricity Company</i>	Non PLN <i>Non-State Electricity Company</i>	Jumlah <i>Total</i>	
(1)	(2)	(3)	(4)	(5)
Antapani Kidul	4 237	-	4 237	-
Antapani Tengah	21 606	-	21 606	-
Antapani Wetan	5 661	-	5 661	-
Antapani Kulon	2 698	-	2 698	-
Kecamatan Antapani <i>Antapani Subdistrict</i>	34 202	-	34 202	-

Catatan/Note: ...

Sumber/Source: Kantor Kecamatan Antapani/ *Antapani Subdistrict Office*

Tabel 6.2
Table

Jumlah SPBU, PAM Swasta, Listrik non PLN Menurut Kelurahan di Kecamatan Antapani, 2022
Number of Gas Station, Private PAM, Electricity non PLN by Village in the Antapani Subdistrict, 2022

Kelurahan <i>Village</i>	Jumlah Usaha/Perusahaan <i>Number of Company/Businesses</i>		
	SPBU	PAM Swasta <i>Private PAM</i>	Listrik non PLN <i>Non PLN Electricity</i>
(1)	(2)	(3)	(4)
Antapani Kidul	-	-	-
Antapani Tengah	1	-	-
Antapani Wetan	1	-	-
Antapani Kulon	-	-	-
Kecamatan Antapani <i>Antapani Subdistrict</i>	2	-	-

Catatan/Note: ...

Sumber/Source: Kantor Kecamatan Antapani/ *Antapani Subdistrict Office*

BAB
Chapter

07

**PARIWISATA,
TRANSPORTASI DAN
KOMUNIKASI**
*TOURISM, TRANSPORTATION
AND COMMUNICATION*

Jumlah Hotel dan Penginapan di Kecamatan
Number of hotel and Inn in Subdistrict

ANTAPANI



Hotel Melati
Simple Hotel

7

**Akomodasi
Lainnya**

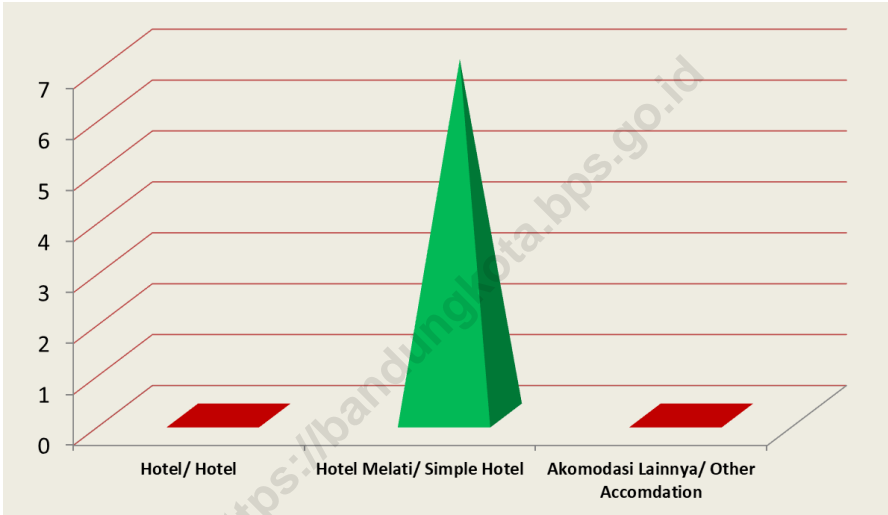
Others

0



Gambar 7.1
Figures

Jumlah Sarana Akomodasi Menurut Kelurahan dan jenis Akomodasi di Kecamatan Antapani, 2022
Number of Accomodation Facilities by Villages and Type of Accomodation in Antapani Subdistrict, 2022



Catatan/Note: ...

Sumber/Source: Kantor Kecamatan Antapani/ Antapani Subdistrict Office

7.1 PARIWISATA TOURISM

Tabel 7.1.1 Jumlah Sarana Akomodasi Menurut Kelurahan dan jenis Akomodasi di Kecamatan Antapani, 2022
Table Number of Accomodation Facilities by Villages and Type of Accomodation in Antapani Subdistrict, 2022

Kelurahan <i>Village</i>	Hotel dan Akomodasi <i>Accomodation and Hotel</i>			
	Bintang 5 <i>Star 5</i>	Bintang 4 <i>Star 4</i>	Bintang 3 <i>Star 3</i>	Bintang 2 <i>Star 2</i>
(1)	(2)	(3)	(4)	(5)
Antapani Kidul	-	-	-	-
Antapani Tengah	-	-	-	-
Antapani Wetan	-	-	-	-
Antapani Kulon	-	-	-	-
Kecamatan Antapani <i>Antapani Subdistrict</i>	-	-	-	-

Lanjutan Tabel/*Continued Table 7.1.1*

Kelurahan <i>Village</i>	Hotel dan Akomodasi <i>Accommodation and Hotel</i>		
	Bintang 1 <i>Star 1</i>	Hotel Melati <i>Simple Hotel</i>	Akomodasi Lainnya <i>Other Accommodation</i>
(1)	(2)	(3)	(4)
Antapani Kidul	-	4	-
Antapani Tengah	-	-	-
Antapani Wetan	-	2	-
Antapani Kulon	-	1	-
Kecamatan Antapani <i>Antapani Subdistrict</i>	-	7	-

Catatan/*Note*: ...Sumber/*Source*: Kantor Kecamatan Antapani/*Antapani Subdistrict Office*

Tabel 7.1.2**Table**

Jumlah Sarana Pariwisata dan Rekreasi Menurut Kelurahan di Kecamatan Antapani, 2022
Number of Tourism and Recreation Facilities by Village in Antapani Subdistrict, 2022

Kelurahan <i>Village</i>	Sarana Pariwisata dan Rekreasi <i>Tourism and Recreation Facilities</i>			
	Bioskop <i>Cinema</i>	Klub Malam <i>Night Club</i>	PUB	Ice Scating
(1)	(2)	(3)	(4)	(5)
Antapani Kidul	-	-	-	-
Antapani Tengah	-	-	-	-
Antapani Wetan	-	-	-	-
Antapani Kulon	-	-	-	-
Kecamatan Antapani <i>Antapani Subdistrict</i>	-	-	-	-

Lanjutan Tabel/*Continued Table 7.1.2*

Kelurahan <i>Village</i>	Sarana Pariwisata dan Rekreasi <i>Tourism and Recreation Facilities</i>			
	Karaoke	Kolam Renang <i>Swimming Pool</i>	Pusat Kebugaran <i>Fitness Center</i>	Diskotik <i>Discotheque</i>
(1)	(6)	(7)	(8)	(9)
Antapani Kidul	-	-	1	-
Antapani Tengah	-	-	-	-
Antapani Wetan	-	-	-	-
Antapani Kulon	-	-	-	-
Kecamatan Antapani <i>Antapani Subdistrict</i>	-	-	1	-

Lanjutan Tabel/*Continued Table 7.1.2*

Kelurahan <i>Village</i>	Sarana Pariwisata dan Rekreasi <i>Tourism and Recreation Facilities</i>			
	Billiard	Gedung Pertunjukan <i>Performance Hall</i>	Mesin Mainan Anak <i>Kids Toy Machine</i>	Sanggar Seni/Tari <i>Art/ Dance Studio</i>
(1)	(10)	(11)	(12)	(13)
Antapani Kidul	-	-	1	1
Antapani Tengah	-	-	-	1
Antapani Wetan	-	-	-	1
Antapani Kulon	-	-	-	1
Kecamatan Antapani <i>Antapani Subdistrict</i>	-	-	1	4

Lanjutan Tabel/*Continued Table 7.1.2*

Kelurahan <i>Village</i>	Sarana Pariwisata dan Rekreasi <i>Tourism and Recreation Facilities</i>				
	Panti Pijat Massage Parlors	Golf	Bowling	Galeri Gallery	Museum
(1)	(14)	(15)	(16)	(17)	(18)
Antapani Kidul	1	-	-	-	-
Antapani Tengah	1	-	-	-	-
Antapani Wetan	-	-	-	-	-
Antapani Kulon	-	-	-	-	-
Kecamatan Antapani <i>Antapani Subdistrict</i>	2	-	-	-	-

Catatan/*Note*: ...

Sumber/*Source*: Kantor Kecamatan Antapani/ *Antapani Subdistrict Office*

7.2 KOMUNIKASI COMMUNICATION

Tabel 7.2.1 Jumlah Sarana Komunikasi Menurut Kelurahan di Kecamatan Antapani, 2022
Table Number of Communication Facilities by Village in Antapani Subdistrict, 2022

Desa/Kelurahan <i>Village/Kelurahan</i>	Sarana Komunikasi <i>Facilities Communication</i>			
	Kantor Pos <i>Post Office</i>	Stasiun Radio <i>Radio Stasiun</i>	Warnet	Telepon Umum <i>Payphone</i>
(1)	(2)	(3)	(4)	(5)
Antapani Kidul	3	-	-	-
Antapani Tengah	3	-	-	-
Antapani Wetan	-	-	-	-
Antapani Kulon	-	-	-	-
Kecamatan Antapani <i>Antapani Subdistrict</i>	6	-	-	-

Catatan/Note: ...

Sumber/Source: Kantor Kecamatan Antapani/ Antapani Subdistrict Office

BAB
Chapter

08

**PERBANKAN,
KOPERASI DAN
PERDAGANGAN**
*BANKING, COOPERATION AND
TRADE*

**Jumlah Sarana Lembaga Keuangan Bank
Menurut Jenis Bank di Kecamatan**

Number of Bank by Type in Subdistrict

ANTAPANI

**Bank Umum
Pemerintah**

Government Bank

8 unit



Bank Syariah

Syariah Bank

1 unit

**Bank Perkreditan
Rakyat (BPR)**

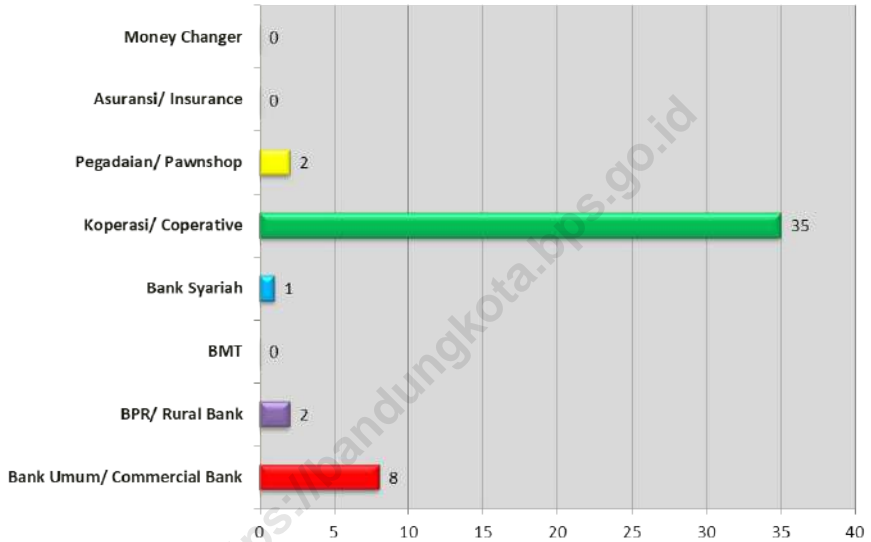
Rural Bank

2 unit



Gambar 8.1
Figures

Banyaknya Sarana Lembaga Keuangan Bank Menurut Jenis Bank di Kecamatan Antapani, 2022
Number of Bank by Type of Bank in Antapani Subdistrict, 2022

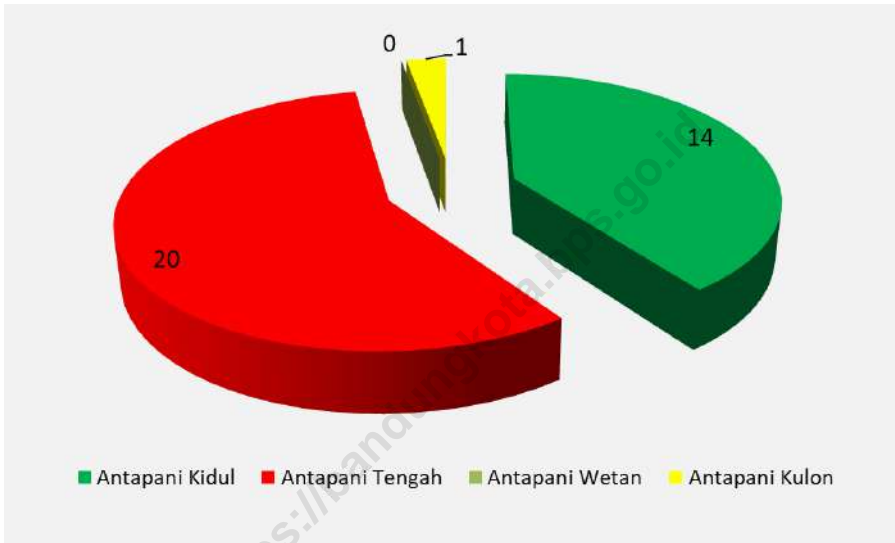


Catatan/Note: ...

Sumber/Source: Kantor Kecamatan Antapani/ Antapani Subdistrict Office

Gambar 8.2
Figures

Banyaknya Koperasi Aktif Menurut Kelurahan dan Jenis Koperasi di Kecamatan Antapani, 2022
Number of Cooperative by Kelurahan and Type of Cooperative in Antapani Subdistrict, 2022



Catatan/Note: ..

Sumber/Source: Kantor Kecamatan Antapani/ Antapani Subdistrict Office

Tabel 8.1
Table

Banyaknya Sarana Lembaga Keuangan Bank Menurut Kelurahan dan Jenis Bank di Kecamatan Antapani, 2022
Number of Bank by Villages and Type of Bank in Antapani Subdistrict, 2022

Kelurahan Kelurahan	Bank Umum Commercial Bank	Bank Perkreditan Rakyat (BPR) Rural Bank	BMT	Bank Syariah
(1)	(2)	(3)	(4)	(5)
Antapani Kidul	1	-	-	-
Antapani Tengah	2	-	-	1
Antapani Wetan	-	2	-	-
Antapani Kulon	5	-	-	-
Kecamatan Antapani Antapani Subdistrict	8	2	-	1

Lanjutan Tabel/*Continued Table 8.1*

Kelurahan Kelurahan	Koperasi Coperative	Pegadaian Pawnshop	Asuransi Insurance	Money Changer
(1)	(6)	(7)	(8)	(9)
Antapani Kidul	14	-	-	-
Antapani Tengah	20	2	-	-
Antapani Wetan	-	-	-	-
Antapani Kulon	1	-	-	-
Kecamatan Antapani Antapani Subdistrict	35	2	-	-

Catatan/Note: ...

Sumber/Source: Kantor Kecamatan Antapani/ Antapani Subdistrict Office

Tabel 8.2
Table

Banyaknya Sarana Perdagangan Menurut Kelurahan dan jenis Sarana Perdagangan di Kecamatan Antapani, 2022
Number of Trade Facilities by Villages and Type of Trade Facilities in Antapani Subdistrict, 2022

Kelurahan <i>Kelurahan</i>	Kelompok Pertokoan <i>Shopping Complexs</i>	Pasar dengan Bangunan Permanen <i>Markets in Permanent Building</i>	Pasar dengan Bangunan Semi Permanen <i>Market in Semi Permanent Building</i>
(1)	(2)	(3)	(4)
Antapani Kidul	3	3	1
Antapani Tengah	30	1	1
Antapani Wetan	1	-	-
Antapani Kulon	-	-	-
Kecamatan Antapani <i>Antapani Subdistrict</i>	34	4	2

Lanjutan Tabel/*Continued Table 8.2*

Kelurahan Kelurahan	Pasar tanpa Bangunan Market without Permanent Building	Mini Market/ Swalayan/ Supermarket Mini Market/Swalayan/ Supermarket	Toko/Warung Grocery/Shop
(1)	(5)	(6)	(7)
Antapani Kidul	1	10	148
Antapani Tengah	-	10	50
Antapani Wetan	-	3	120
Antapani Kulon	-	2	14
Kecamatan Antapani Antapani Subdistrict	1	25	332

Lanjutan Tabel/*Continued Table 8.2*

Kelurahan Kelurahan	Restoran/ Rumah Makan Restaurant/ Food Stall	Warung/Kedai Makanan Stall/Food Stall
(1)	(8)	(9)
Antapani Kidul	40	42
Antapani Tengah	-	53
Antapani Wetan	3	3
Antapani Kulon	15	23
Kecamatan Antapani Antapani Subdistrict	58	121

Catatan/Note: ..

Sumber/Source: Kantor Kecamatan Antapani/ *Antapani Subdistrict Office*

Tabel 8.3 Jumlah Wajib Pajak dan Penerimaan PBB Menurut Kelurahan di Kecamatan Antapani, 2022
Table Number of Taxpayers and PBB Revenue by Village in Antapani Subdistrict, 2022

Kelurahan Kelurahan	Jumlah Wajib Pajak Number of Taxpayers		Jumlah Penerimaan (Rp) Tax Receipt	
	Target	Realisasi Realization	Target	Realisasi Realization
(1)	(2)	(3)	(4)	(5)
Antapani Kidul	5 731	4 564	2 827 176 314	1 898 909 943
Antapani Tengah	5 330	4 149	2 943 603 712	1 614 255 812
Antapani Wetan	3 808	3 006	3 865 409 271	2 351 933 171
Antapani Kulon	2 074	1 641	1 319 069 042	953 067 243
Kecamatan Antapani Antapani Subdistrict	16 943	13 360	10 955 258 339	6 818 166 169

Catatan/Note: ...

Sumber/Source: Kantor Kecamatan Antapani/ Antapani Subdistrict Office

ST 2023

SENSUS PERTANIAN
CENSUS OF AGRICULTURE

BerAKHLAK

Berorientasi Pelayanan Akuntabel Kompeten Harmonis Loyal Adaptif Kolaborasi

**# bangga
melayani
bangsa**

DATA

MENCERDASKAN BANGSA
- ENLIGHTEN THE NATION -



**BADAN PUSAT STATISTIK
KOTA BANDUNG**

BPS-Statistics of Bandung Municipality
Telp/ Fax : (022)7305091

Homepage : <http://www.bandungkota.bps.go.id>
Email: bps3273@bps.go.id

ISSN 2797-4731

