



KECAMATAN PUCUK DALAM ANGKA TAHUN 2011



KERJASAMA
BADAN PUSAT STATISTIK
DAN
BAPPEDA KABUPATEN LAMONGAN

KATA PENGANTAR

Puji syukur kami panjatkan ke hadirat Allah SWT. atas terbitnya Buku "KECAMATAN PUCUK DALAM ANGKA TAHUN 2011 ". Buku ini merupakan kumpulan data yang berisi mengenai kondisi geografis, pemerintahan, penduduk, sosial dan potensi ekonomi suatu wilayah.

Data yang disajikan bersumber dari hasil survei Potensi Desa (PODES) yang dilaksanakan oleh Badan Pusat Statistik serta data kompilasi dari dinas/instansi terkait yang ada di Wilayah Kecamatan Pucuk.

Harapan kami publikasi ini bermanfaat bagi para konsumen data, utamanya pemerintah daerah sebagai bahan perencanaan dan evaluasi hasil-hasil pembangunan.

Ucapan terima kasih kami sampaikan kepada semua pihak yang turut membantu, sehingga memungkinkan buku ini dapat terbit pada waktu yang telah ditetapkan.

Pucuk, Juli 2011

Koordinator Statistik
Kecamatan Pucuk

SISWANTO, SE. MM.
19751218 200212 1 003

SAMBUTAN CAMAT PUCUK

Assalamu'Alaikum Wr. Wb.

Puji syukur kita panjatkan kehadiran Allah SWT. atas terbitnya Buku " Kecamatan **Pucuk** Dalam Angka Tahun 2011 " yang berisi hasil kompilasi data primer dan sekunder mengenai Kecamatan **Pucuk**. Informasi yang disajikan sangat bermanfaat, tidak hanya bagi instansi pemerintah, tetapi juga pihak-pihak lain yang memerlukan, seperti Pelajar, Mahasiswa, pihak swasta dan para peneliti.

Dalam era informasi seperti sekarang ini, data statistik telah menjadi kebutuhan utama sebagai bahan perencanaan dan evaluasi terhadap hasil-hasil pembangunan suatu wilayah. Oleh karena itu penyajian data semacam ini dari waktu ke waktu perlu dijaga baik mengenai kualitas, akurasi dan kesinambungannya.

Agar buku ini dapat terbit setiap tahun, saya menghimbau semua pihak utamanya dinas/instansi terkait yang ada di Wilayah Kecamatan **Pucuk** untuk membantu Koordinator Statistik Kecamatan (KSK) dalam mengumpulkan data-data dimaksud.

Semoga buku ini bermanfaat bagi semua pihak untuk kemajuan pembangunan di Kecamatan **Pucuk**.

Wassalamu'Alaikum Wr.Wb.

Pucuk, Juli 2011

CAMAT PUCUK

DAFTAR ISI

HALAMAN

KATA PENGANTAR.....	2
SAMBUTAN CAMAT.....	3
DAFTAR ISI	4
TABEL-TABEL :	
1. LETAK DAN GEOGRAFIS	
1.1. Tinggi dan Luas Desa.....	8
1.2. Jenis Jalan Utama dan Jarak ke Kecamatan.....	9
1.3. Jarak Antar Desa.....	10
1.4. Rata-Rata Hari Hujan dan Curah Hujan.....	11
1.5. Banyak Hari Hujan Setiap Bulan.....	12
1.6. Perkembangan Curah Hujan Tiap Bulan.....	13
2. PEMERINTAHAN	
2.1. Nama Camat Pucuk Periode Jabatan Tahun 1992-Sekarang.....	15
2.2. Nama Kepala Desa dan Sekretaris Desa.....	16
2.3. Desa/Kelurahan Menurut Status Hukum.....	17
2.4. Desa/Kelurahan Menurut Tingkat Perkembangan.....	18
2.5. Nama Ketua LPM Dirinci Menurut Desa.....	19
2.6. Jumlah Dusun dan Letak Kantor Desa.....	20
2.7. Jumlah Dusun, Rukun Warga dan Rukun Tetangga.....	21
2.8. Banyak Perangkat Desa Menurut Jenis Jabatan dan Pendidikan.....	22
2.9. Jumlah Anggota Badan Perwakilan Desa (BPD).....	23
2.10. Nama Ketua BPD.....	24
2.9. Jumlah RW dan RT Dirinci per Dusun.....	25

3. PENDUDUK DAN TENAGA KERJA

3.1.	Banyaknya Penduduk dan Rasio Jenis Kelamin.....	28
3.2.	Banyaknya Penduduk Yang Lahir.....	29
3.3.	Banyaknya Penduduk Yang Mati.....	30
3.4.	Banyaknya Penduduk Yang Datang.....	31
3.5.	Banyaknya Penduduk Yang Pindah.....	32
3.6.	Banyaknya Penduduk dan Kepadatan Penduduk.....	33
3.7.	Penduduk Menurut Kewarganegaraan.....	34
3.8.	Perkembangan Penduduk Per Desa.....	35
3.9.	Jumlah Penduduk Menurut Agama.....	36

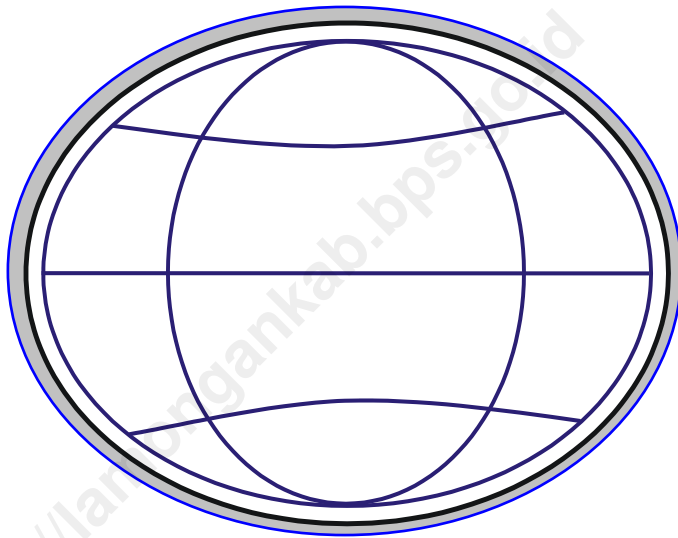
4. SOSIAL

4.1.	Jumlah Fasilitas Pendidikan Negeri	38
4.2.	Jumlah Fasilitas Pendidikan Swasta	39
4.3.	Jumlah Sekolah, Murid dan Guru SD Negeri.....	40
4.4.	Jumlah Sekolah, Murid dan Guru SLTP Negeri	41
4.5.	Jumlah Sekolah, Murid dan Guru TK Swasta.....	42
4.6.	Jumlah Sekolah, Murid dan Guru MI Swasta.....	43
4.7.	Jumlah Sekolah, Murid dan Guru SLTP Swasta.....	44
4.8.	Jumlah Sekolah, Murid dan Guru MTS Swasta.....	45
4.9.	Jumlah Sekolah, Murid dan Guru SMU Swasta.....	46
4.10.	Jumlah Sekolah, Murid dan Guru SMK Swasta.....	47
4.11.	Jumlah Sekolah, Murid dan Guru RA Swasta.....	48
4.12.	Banyaknya TPO/TPA.....	49
4.13.	Banyaknya Pondok pesantren, Santri dan Ustadz.....	50
4.14.	Banyaknya Panti Asuhan.....	51
4.15.	Banyaknya Tempat Peribadatan Dirinci Menurut Desa.....	52
4.16.	Banyaknya Sarana Kesehatan Dirinci Menurut Desa.....	53
4.17.	Banyaknya Tenaga Medis/Kesehatan Dirinci Menurut Desa.....	54
4.18.	Banyaknya Penerima Jamkesmas dan Jamkesda.....	55
4.19.	Banyaknya Peserta KB Aktif Dirinci Menurut Alat Kontrasepsi.....	56
4.20.	Jumlah Keluarga Menurut Pentahapan Keluarga Sejahtera.....	57
4.21.	Banyaknya Kejadian/Proses Nikah, Talak, Cerai dan Rujuk.....	58
4.22.	Banyaknya Pemberangkatan Haji Menurut jenis Kelamin.....	59
4.23.	Banyaknya Sarana/Kelompok Kegiatan Olahraga.....	60

5. PERTANIAN	
5.1. Luas Wilayah Menurut Jenis Penggunaan Tanah.....	62
5.2. Lahan Sawah Menurut Jenis Pengairan.....	63
5.3. Luas Panen, Produksi dan Produktifitas Padi.....	64
5.4. Luas Panen, Produksi dan Produktifitas Jagung.....	65
5.5. Luas Panen, Produksi dan Produktifitas Kedelai.....	66
5.6. Luas Panen, Produksi dan Produktifitas Kacang Hijau.....	67
5.7. Jumlah Alat-alat Pertanian.....	68
5.8. Jumlah Kelompok Tani.....	69
5.9. Populasi Ternak Besar dan Kecil.....	70
5.10. Populasi Unggas.....	71
6. INDUSTRI	
6.1. Banyaknya Industri Dirinci Menurut Jenis Industri Per Desa.....	73
7. PERHUBUNGAN DAN KOMUNIKASI	
7.1. Jarak Kantor Desa ke Fasilitas Umum.....	75
8. EKONOMI DAN KEUANGAN	
8.1. Penerimaan Dana Bandes (000 Rupiah).....	77
8.2. Ketetapan PBB per Desa.....	78
8.3. Realisasi Pemasukan PBB.....	79
8.4. Perkembangan Wajib Pajak Dirinci Per Desa.....	80
8.5. Perkembangan Pemasukan PBB (Rupiah) Dirinci Per Desa.....	81
8.6. Jumlah Sarana Perekonomian Menurut Jenis dan Desa.....	82

BAB I

LETAK dan GEOGRAFIS



Tabel : 1.1
Tinggi dan Luas Desa Dirinci Menurut Desa
Di Kecamatan Pucuk Tahun 2010

Kode	Desa	Tinggi (m)	Luas (Km2)
(1)	(2)	(3)	(4)
001	GEMPOLPADING	6	2.37
002	WANAR	6	5.69
003	PUCUK	6	1.86
004	KESAMBI	6	1.25
005	WARUKULON	6	2.52
006	KEDALI	6	1.88
007	SUMBERJO	6	3.34
008	TANGGUNGAN	6	3.43
009	KARANGTINGGIL	6	1.20
010	WARUWETAN	6	1.02
011	PLOSOSETRO	5	1.36
012	PAJI	6	2.15
013	BABATKUMPUL	5	1.89
014	CUNGKUP	5	3.45
015	NGAMBEG	5	3.43
016	PADENGANPLOSO	5	3.47
017	BUGOHARJO	5	2.80
KECAMATAN PUCUK			43.11

Sumber : Kantor Camat Pucuk

Tabel : 1.2
 Jenis Jalan Utama Desa dan Jarak ke Ibukota Kecamatan
 Dirinci Menurut Desa Tahun 2010

Kode	Desa	Jenis Jalan Utama Desa	Jarak Desa ke Ibukota Kecamatan (Km)
(1)	(2)	(3)	(4)
001	GEMPOLPADING	Rabat beton	4.0
002	WANAR	Rabat beton	3.0
003	PUCUK	Rabat beton	0.2
004	KESAMBI	Rabat beton	0.3
005	WARUKULON	Rabat beton	1.5
006	KEDALI	Rabat beton	5.0
007	SUMBERJO	Rabat beton	7.0
008	TANGGUNGAN	Rabat beton	5.5
009	KARANGTINGGIL	Rabat beton	3.5
010	WARUWETAN	Rabat beton	2.5
011	PLOSOSETRO	Rabat beton	3.5
012	PAJI	Rabat beton	4.0
013	BABATKUMPUL	Rabat beton	7.0
014	CUNGKUP	Rabat beton	5.5
015	NGAMBEG	Rabat beton	8.5
016	PADENGANPLOSO	Rabat beton	10.0
017	BUGOHARJO	Rabat beton	8.0

Sumber : Kantor Camat Pucuk

Tabel. 1.3
 Jarak Antar Desa (Km)
 di Kecamatan Pucuk Tahun 2010

KODE DESA	DESA	GEMPOLPADING	WANAR	PUCUK	KESAMBI	WARUKULON	KEDALI	SUMBERJO	TANGGUNGAN	KARANGTINGGIL	WARUWETAN	PLOSOSETRO	PAJI	BABATKUMPUL	CUNGKUP	NGAMBEG	PADENGANPLOSO	BUGOHARJO
001	GEMPOLPADING		1	4	4	4	4	7	6	6	5	7	7	10	9	12	14	11
002	WANAR	1		3	3	3	3	6	5	5	4	6	6	9	8	11	13	10
003	PUCUK	4	3		0	2	5	7	6	4	3	4	4	7	6	9	10	8
004	KESAMBI	4	3	0		2	5	7	6	4	3	4	4	7	6	9	10	8
005	WARUKULON	4	3	2	2		4	6	5	3	2	3	3	6	5	8	9	7
006	KEDALI	4	3	5	5	4		4	3	2	4	6	4	8	7	10	11	9
007	SUMBERJO	7	6	7	7	6	4		3	5	6	7	5	8	8	10	11	11
008	TANGGUNGAN	6	5	6	6	5	3	3		3	4	5	2	5	7	7	8	9
009	KARANGTINGGIL	6	5	4	4	3	2	5	3		2	3	3	7	5	8	10	8
010	WARUWETAN	5	4	3	3	1	4	6	4	2		2	2	5	4	7	8	6
011	PLOSOSETRO	7	6	4	4	3	6	7	5	3	2		4	4	2	5	6	5
012	PAJI	7	6	4	4	3	4	5	2	3	2	4		5	7	7	8	8
013	BABATKUMPUL	10	9	7	7	6	8	8	5	7	5	4	5		2	2	3	4
014	CUNGKUP	9	8	6	6	5	7	8	7	5	4	2	7	2		3	4	3
015	NGAMBEG	11	11	9	9	8	10	10	7	8	7	5	7	2	3		2	4
016	PADENGANPLOSO	14	13	10	10	9	11	11	8	10	8	6	8	3	4	2		5
017	BUGOHARJO	11	10	8	8	7	9	11	9	8	6	5	8	4	3	4	5	

Sumber : Kantor Camat Pucuk

Tabel : 1.4
Rata-Rata Hari Hujan dan Curah Hujan
Di Kecamatan Pucuk Tahun 2010

No.	Bulan	Hari Hujan	Curah Hujan (mm)
(1)	(2)	(3)	(4)
01	Januari	11	247
02	Pebruari	10	185
03	Maret	4	142
04	April	12	257
05	Mei	7	123
06	Juni	3	23
07	Juli	5	70
08	Agustus	3	51
09	September	4	73
10	Oktober	8	171
11	Nopember	3	110
12	Desember	7	166
Jumlah		77	1618

Sumber : Stasiun Pengamat Hujan Pucuk

Tabel : 1.5
 Banyak Hari Hujan Setiap Bulan
 Di Kecamatan Pucuk Tahun 2006 - 2010

No.	Bulan	2006	2007	2008	2009	2010
(1)	(2)	(3)	(4)	(5)	(6)	(7)
01	Januari	18	10	9	7	11
02	Pebruari	19	15	8	17	10
03	Maret	14	12	8	8	4
04	April	4	12	5	5	12
05	Mei	12	6	-	7	7
06	Juni	1	6		1	3
07	Juli	-	1	-	-	5
08	Agustus	2	1	-	-	3
09	September	-	1	-	-	4
10	Oktober	-	3	7	-	8
11	Nopember	2	9	3	2	3
12	Desember	13	24	9	7	7
Jumlah		85	100	49	54	77


Sumber : Stasiun Pengamat Hujan Pucuk

Tabel : 1.6
Perkembangan Curah Hujan (mm)
Di Kecamatan Pucuk Tahun 2006 - 2010

No.	Bulan	2006	2007	2008	2009	2010
(1)	(2)	(3)	(4)	(5)	(6)	(7)
01	Januari	184	176	203	139	247
02	Pebruari	245	198	99	466	185
03	Maret	146	182	176	382	142
04	April	154	228	71	114	257
05	Mei	95	85	-	141	123
06	Juni	17	77	-	22	23
07	Juli	-	13	-	-	70
08	Agustus	9	13	-	-	51
09	September	-	2	-	-	73
10	Oktober	-	27	110	-	171
11	Nopember	101	184	102	37	110
12	Desember	179	323	168	197	166
Jumlah		1,130	1,508	929	1,498	1618

Sumber : Stasiun Pengamat Hujan Pucuk

BAB II PEMERINTAHAN



Tabel : 2.1
 Nama Camat Pucuk Menurut Periode Jabatan
 Tahun 1992 - Sekarang

No.	Nama Camat	Periode jabatan
(1)	(2)	(3)
1	Drs. Suharta, BA.	1992 - 1998
2	Drs. Sudarto Wahab	1998 - 2002
3	Drs. Poerbyanto, MM.	2002 - 2003
4	Drs. Sutikno, MM.	2003 - 2005
5	Drs. M. Fahrudin AF, M.Si	2005 - 2010
6	Yuli Wahyuono, SH.	2010 - Sekarang

Sumber : Kantor Camat Pucuk

Tabel : 2.2
 Nama Kepala Desa dan Sekretaris Desa
 Di Kecamatan Pucuk Tahun 2010

Kode	Desa	Kepala Desa	Sekretaris Desa
(1)	(2)	(3)	(4)
001	GEMPOLPADING	M. Muhdhorun, SH	Bambang Sumitro
002	WANAR	Ali Thohir	Sujono
003	PUCUK	Sripan	Imron Rosyadi
004	KESAMBI	Dra. Umi Maftuha	-
005	WARUKULON	M. Amar	Drs. Nurzuqi
006	KEDALI	Sriwati	-
007	SUMBERJO	Mulyono Taufik	Tasman
008	TANGGUNGAN	Mas'ud	-
009	KARANGTINGGIL	Masdar	M. Ikhsan
010	WARUWETAN	Kuswanto	Hadi Supeno
011	PLOSOSETRO	Syakur	Sumantri
012	PAJI	Supriyadi	-
013	BABATKUMPUL	Sujarwo	M. Choirul Huda, SH
014	CUNGKUP	Siswo	Tasmijan
015	NGAMBEG	Suparmo	Irpan
016	PADENGANPLOSO	Imam Kusdi	A. Basori, ST.
017	BUGOHARJO	Bambang Guntoro	-

Sumber : Kantor Camat Pucuk

Tabel : 2.3
Desa Menurut Status Hukum Di Kecamatan Pucuk
Tahun 2010

Kode	Desa	Status Hukum	Status Desa
(1)	(2)	(3)	(4)
001	GEMPOLPADING	Definitif	Desa
002	WANAR	Definitif	Desa
003	PUCUK	Definitif	Desa
004	KESAMBI	Definitif	Desa
005	WARUKULON	Definitif	Desa
006	KEDALI	Definitif	Desa
007	SUMBERJO	Definitif	Desa
008	TANGGUNGAN	Definitif	Desa
009	KARANGTINGGIL	Definitif	Desa
010	WARUWETAN	Definitif	Desa
011	PLOSOSETRO	Definitif	Desa
012	PAJI	Definitif	Desa
013	BABATKUMPUL	Definitif	Desa
014	CUNGKUP	Definitif	Desa
015	NGAMBEG	Definitif	Desa
016	PADENGANPLOSO	Definitif	Desa
017	BUGOHARJO	Definitif	Desa

Sumber : Kantor Camat Pucuk

Tabel : 2.4
Desa Menurut Kategori LPM dan Tingkat Perkembangan
Di Kecamatan Pucuk Tahun 2010

Kode	Desa	Kategori LPM	Tingkat Perkembangan
(1)	(2)	(3)	(4)
001	GEMPOLPADING	Kategori 3	Swasembada
002	WANAR	Kategori 3	Swasembada
003	PUCUK	Kategori 3	Swasembada
004	KESAMBI	Kategori 3	Swasembada
005	WARUKULON	Kategori 3	Swasembada
006	KEDALI	Kategori 3	Swasembada
007	SUMBERJO	Kategori 3	Swasembada
008	TANGGUNAN	Kategori 3	Swasembada
009	KARANGTINGGIL	Kategori 3	Swasembada
010	WARUWETAN	Kategori 3	Swasembada
011	PLOSOSETRO	Kategori 3	Swasembada
012	PAJI	Kategori 3	Swasembada
013	BABATKUMPUL	Kategori 3	Swasembada
014	CUNGKUP	Kategori 3	Swasembada
015	NGAMBEG	Kategori 3	Swasembada
016	PADENGANPLOSO	Kategori 3	Swasembada
017	BUGOHARJO	Kategori 3	Swasembada

Sumber : Kantor Camat Pucuk

Tabel : 2.5
 Nama Ketua LPM
 Dirinci Menurut Desa Di Kecamatan Pucuk Tahun 2010

Kode	Desa	Ketu LPM
(1)	(2)	(3)
001	GEMPOLPADING	Fatkur Rohman, S.Pd
002	WANAR	Fredy Wahyudi, SE
003	PUCUK	Drs. Samadi, S.Ag
004	KESAMBI	M. Mufit
005	WARUKULON	Sumarlin, S.Pd
006	KEDALI	Gufron Solikin
007	SUMBERJO	Fakih Usman
008	TANGGUNGAN	Ngasipan
009	KARANGTINGGIL	Supa'i
010	WARUWETAN	Asit Nursalim, S.Pd
011	PLOSOSETRO	Arifin
012	PAJI	Drs. Supriyanto
013	BABATKUMPUL	Musirin
014	CUNGKUP	Ali Chumaidi, S.pd
015	NGAMBEG	H. Imam Santoso
016	PADENGANPLOSO	Drs. Mustakim
017	BUGOHARJO	Budi Siswanto

Sumber : Kantor Camat Pucuk

Tabel : 2.6
 Jumlah Dusun dan Letak Kantor Desa
 Di Kecamatan Pucuk Tahun 2010

Kode	Desa	Jumlah Dusun	Letak Kantor Desa
(1)	(2)	(3)	(4)
001	GEMPOLPADING	3	GEMPOLPADING
002	WANAR	3	WANAR
003	PUCUK	2	PUCUK
004	KESAMBI	1	KESAMBI
005	WARUKULON	1	WARUKULON
006	KEDALI	2	KEDALI
007	SUMBERJO	4	PERENG
008	TANGGUNGAN	1	TANGGUNGAN
009	KARANGTINGGIL	3	KARANGTINGGIL
010	WARUWETAN	1	WARUWETAN
011	PLOSOSETRO	2	PLOSOSETRO
012	PAJI	1	PAJI
013	BABATKUMPUL	3	PONCOL
014	CUNGKUP	1	CUNGKUP
015	NGAMBEG	3	NGAMBEG
016	PADENGANPLOSO	2	PADENGANPLOSO
017	BUGOHARJO	1	BUGOHARJO
KECAMATAN PUCUK		34	

Sumber : Kantor Camat Pucuk

Tabel : 2.7
 Jumlah Dusun, Rukun Warga dan Rukun Tetangga Dirinci
 Menurut Desa Di Kecamatan Pucuk Tahun 2010

Kode	Desa	Jumlah Dusun	Jumlah R W	Jumlah R T
(1)	(2)	(3)	(4)	(5)
001	GEMPOLPADING	3	8	22
002	WANAR	3	7	32
003	PUCUK	2	4	15
004	KESAMBI	1	3	10
005	WARUKULON	1	5	15
006	KEDALI	2	2	7
007	SUMBERJO	4	5	14
008	TANGGUNGAN	1	6	20
009	KARANGTINGGIL	3	3	7
010	WARUWETAN	1	2	7
011	PLOSOSETRO	2	2	8
012	PAJI	1	8	16
013	BABATKUMPUL	3	6	12
014	CUNGKUP	1	6	24
015	NGAMBEG	3	3	23
016	PADENGANPLOSO	2	3	17
017	BUGOHARJO	1	5	24
KECAMATAN PUCUK		34	78	273

Sumber : Kantor Camat Pucuk

Tabel : 2.8
 Banyak Perangkat Desa Menurut Jenis Jabatan dan
 Pendidikan Di Kecamatan Pucuk Tahun 2010

No.	Desa	Pendidikan terakhir yang ditamatkan						Jumlah
		SD	SMP	SMA	D1/D2/ D3	D4 / S1	S2	
(1)	(2)	(3)	(4)	(5)	(6)	(7)	(8)	(9)
1	Kepala Desa	-	-	8	1	8	-	17
2	Sekretaris Desa	1	-	6	-	5	-	12
3	Kepala Dusun	7	6	17	-	-	-	30
4	Kasi Pemerintahan	5	6	6	-	-	-	17
5	Kasi Ekbang	7	2	5	-	-	-	14
6	Kasi Kesra	7	3	3	-	-	-	13
7	Kaur Keuangan	6	5	5	-	-	-	16
8	Kaur Umum	3	5	6	1	-	-	15
9	Kasi Trantib	2	2	3	-	-	-	7
KECAMATAN PUCUK		38	29	59	2	13	0	141

Sumber : Kantor Camat Pucuk

Tabel : 2.9
 Jumlah Anggota Badan Perwakilan Desa (BPD)
 Dirinci Menurut Desa Di Kecamatan Pucuk Tahun 2010

Kode	Desa	Anggota
(1)	(2)	(3)
001	GEMPOLPADING	11
002	WANAR	11
003	PUCUK	11
004	KESAMBI	9
005	WARUKULON	11
006	KEDALI	5
007	SUMBERJO	11
008	TANGGUNGAN	11
009	KARANGTINGGIL	5
010	WARUWETAN	5
011	PLOSOSETRO	7
012	PAJI	9
013	BABATKUMPUL	7
014	CUNGKUP	11
015	NGAMBEG	11
016	PADENGANPLOSO	11
017	BUGOHARJO	11
KECAMATAN PUCUK		157

Sumber : Kantor Camat Pucuk

Tabel : 2.10
 Nama Ketua BPD
 Dirinci Menurut Desa Di Kecamatan Pucuk Tahun 2010

Kode	Desa	Ketu BPD
(1)	(2)	(3)
001	GEMPOLPADING	A. Chudlori, S F
002	WANAR	Muslikh Muhtar
003	PUCUK	H. Ahmad Ghufron, S.Pd
004	KESAMBI	Darsono, Ama
005	WARUKULON	Mashudan, BA
006	KEDALI	H. Kamsun, SH
007	SUMBERJO	Sunaryo
008	TANGGUNGAN	Taslimin, S.Pd
009	KARANGTINGGIL	Suparto
010	WARUWETAN	Munawar, S.Pd
011	PLOSOSETRO	Drs. Ahmad Ansyori
012	PAJI	Margoto
013	BABATKUMPUL	Abdullah, S.Ag
014	CUNGKUP	Heri Purnomo, S.Pd
015	NGAMBEG	Drs. H. Kamran
016	PADENGANPLOSO	Saifudin Zuhri
017	BUGOHARJO	Ya'kup

Sumber : Kantor Camat Pucuk

Tabel. 2.11
 Jumlah RW dan RT dirinci per Dusun
 Kecamatan Pucuk Tahun 2010

Kode Desa	Desa	Nama Dusun	Jumlah RW	Jumlah RT
(1)	(2)	(3)	(4)	(5)
001	Gempolpadding	Gempolpadding	4	12
		Gempolmadu	2	4
		Mojomeneng	2	6
002	Wanar	Wanar	3	14
		Tulung	2	9
		Badu	2	9
003	Pucuk	Pucuk	3	13
		Dati	1	2
004	Kesambi	Kesambi	3	10
005	Warukulon	Warukulon	5	15
006	Kedali	Kedali	2	6
		Juwet	-	1
007	Sumberjo	Patalan	2	6
		Banaran	-	1
		Kebonagung	1	3
		Pereng	2	4
008	Tanggungan	Tanggungan	6	20
009	Karangtinggil	Karangtinggil	1	3
		Karangkawis	1	1
		Mulung	1	3
010	Waruwetan	Waruwetan	2	7
011	Plososetro	Plososetro	2	7
		Plosokerep	-	1

Sumber : Kantor Camat Pucuk

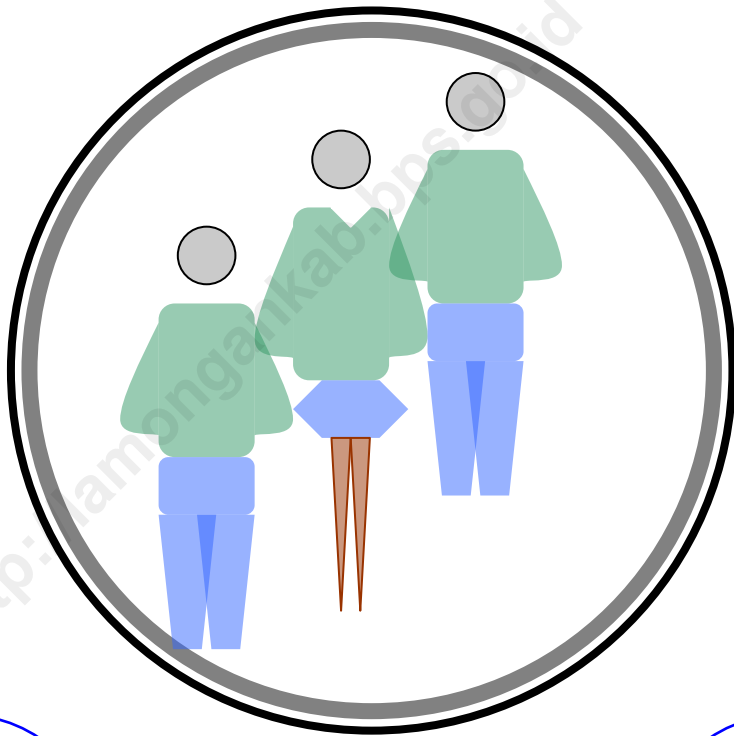
Tabel. 2.11. Lanjutan

Jumlah RW dan RT dirinci per Dusun
Kecamatan Pucuk Tahun 2010

Kode Desa	Desa	Nama Dusun	Jumlah RW	Jumlah RT
(1)	(2)	(3)	(4)	(5)
012	Paji	Paji	8	16
013	Babatkumpul	Babat	2	4
		Poncol	2	4
		Kuwanon	2	4
014	Cungkup	Cungkup	6	24
015	Ngambeg	Ngambeg	2	17
		Bakung	1	4
		Wonorejo	-	2
016	Padenganploso	Padenganploso	2	13
		Plosokuning	1	4
017	Bugoharjo	Bugoharjo	5	24

BAB III

PENDUDUK dan TENAGA KERJA



Tabel : 3.1
Penduduk Dirinci Menurut Jenis Kelamin dan Sex Ratio
Di Kecamatan Pucuk Tahun 2010

Kode	Desa	Laki-Laki	Perempuan	L + P	Sex Ratio
(1)	(2)	(3)	(4)	(5)	(6)
001	GEMPOLPADING	2,096	2,328	4,424	90
002	WANAR	2,873	2,971	5,844	97
003	PUCUK	2,003	1,996	3,999	100
004	KESAMBI	1,249	1,300	2,549	96
005	WARUKULON	2,451	2,277	4,728	108
006	KEDALI	813	837	1,650	97
007	SUMBERJO	1,863	1,397	3,260	133
008	TANGGUNGAN	1,418	1,502	2,920	94
009	KARANGTINGGIL	928	776	1,704	120
010	WARUWETAN	944	870	1,814	108
011	PLOSOSETRO	898	847	1,745	106
012	PAJI	1,316	1,304	2,620	101
013	BABATKUMPUL	967	1,030	1,997	94
014	CUNGKUP	1,714	1,606	3,320	107
015	NGAMBEG	2,304	2,421	4,725	95
016	PADENGANPLOSO	3,041	2,996	6,037	101
017	BUGOHARJO	1,825	2,200	4,025	83
KECAMATAN PUCUK		28,704	28,659	57,362	100

Sumber : Registrasi Penduduk

Tabel : 3.2
 Jumlah Penduduk Yang Lahir Menurut Jenis Kelamin
 Di Kecamatan Pucuk Tahun 2010

Kode	Desa	Des. 2010	L a h i r			Rata-rata Kelahiran Per 1000 Penduduk
			L	P	L+P	
(1)	(2)	(3)	(4)	(5)	(6)	(7)
001	GEMPOLPADING	4,424	5	12	17	3.8
002	WANAR	5,844	5	3	8	1.4
003	PUCUK	3,999	14	14	28	7.0
004	KESAMBI	2,549	3	5	8	3.1
005	WARUKULON	4,728	6	5	11	2.3
006	KEDALI	1,650	4	2	6	3.6
007	SUMBERJO	3,260	4	2	6	1.8
008	TANGGUNGAN	2,920	4	2	6	2.1
009	KARANGTINGGIL	1,704	11	6	17	10.0
010	WARUWETAN	1,814	6	3	9	5.0
011	PLOSOSETRO	1,745	2	4	6	3.4
012	PAJI	2,620	3	2	5	1.9
013	BABATKUMPUL	1,997	5	2	7	3.5
014	CUNGKUP	3,320	1	3	4	1.2
015	NGAMBEG	4,725	4	3	7	1.5
016	PADENGANPLOSO	6,037	37	36	73	12.1
017	BUGOHARJO	4,025	9	7	16	4.0
KECAMATAN PUCUK		57,362	123	111	234	4.1

Sumber : Registrasi Penduduk

Tabel : 3.3
 Jumlah Penduduk Yang Mati Menurut Jenis Kelamin
 Di Kecamatan Pucuk Tahun 2010

Kode	Desa	Des. 2010	M a t i			Rata-rata Kematian Per 1000 Penduduk
			L	P	L+P	
(1)	(2)	(3)	(4)	(5)	(6)	(7)
001	GEMPOLPADING	4,424	7	10	17	3.8
002	WANAR	5,844	7	6	13	2.2
003	PUCUK	3,999	11	9	20	5.0
004	KESAMBI	2,549	-	3	3	1.2
005	WARUKULON	4,728	3	1	4	0.8
006	KEDALI	1,650	10	2	12	7.3
007	SUMBERJO	3,260	3	-	3	0.9
008	TANGGUNGAN	2,920	5	3	8	2.7
009	KARANGTINGGIL	1,704	7	5	12	7.0
010	WARUWETAN	1,814	4	2	6	3.3
011	PLOSOSETRO	1,745	4	4	8	4.6
012	PAJI	2,620	4	2	6	2.3
013	BABATKUMPUL	1,997	-	-	0	0.0
014	CUNGKUP	3,320	1	3	4	1.2
015	NGAMBEG	4,725	1	4	5	1.1
016	PADENGANPLOSC	6,037	24	27	51	8.4
017	BUGOHARJO	4,025	9	1	10	2.5
KECAMATAN PUCUK		57,362	100	82	182	3.2

Sumber : Registrasi Penduduk

Tabel : 3.4
 Jumlah Penduduk Yang Datang Menurut Jenis Kelamin
 Di Kecamatan Pucuk Tahun 2010

Kode	Desa	Des. 2010	D a t a n g			Rata-rata Pendatang Per 1000 Penduduk
			L	P	L+P	
(1)	(2)	(3)	(4)	(5)	(6)	(7)
001	GEMPOLPADING	4,424	11	7	18	4.1
002	WANAR	5,844	5	4	9	1.5
003	PUCUK	3,999	9	5	14	3.5
004	KESAMBI	2,549	1	1	2	0.8
005	WARUKULON	4,728	4	2	6	1.3
006	KEDALI	1,650	4	4	8	4.8
007	SUMBERJO	3,260	3	1	4	1.2
008	TANGGUNGAN	2,920	7	4	11	3.8
009	KARANGTINGGIL	1,704	4	3	7	4.1
010	WARUWETAN	1,814	-	2	2	1.1
011	PLOSOSETRO	1,745	4	4	8	4.6
012	PAJI	2,620	6	4	10	3.8
013	BABATKUMPUL	1,997	1	1	2	1.0
014	CUNGKUP	3,320	2	3	5	1.5
015	NGAMBEG	4,725	6	7	13	2.8
016	PADENGANPLOSO	6,037	6	2	8	1.3
017	BUGOHARJO	4,025	11	4	15	3.7
KECAMATAN PUCUK		57,362	84	58	142	2.5

Sumber : Registrasi Penduduk

Tabel : 3.5
 Jumlah Penduduk Yang Pindah Menurut Jenis Kelamin
 Di Kecamatan Pucuk Tahun 2010

Kode	Desa	Des. 2010	P i n d a h			Rata-rata Pindah Per 1000 Penduduk
			L	P	L+P	
(1)	(2)	(3)	(4)	(5)	(6)	(7)
001	GEMPOLPADING	4,424	13	4	17	3.8
002	WANAR	5,844	9	6	15	2.6
003	PUCUK	3,999	13	17	30	7.5
004	KESAMBI	2,549	6	6	12	4.7
005	WARUKULON	4,728	12	1	13	2.7
006	KEDALI	1,650	9	4	13	7.9
007	SUMBERJO	3,260	4	2	6	1.8
008	TANGGUNGAN	2,920	4	4	8	2.7
009	KARANGTINGGIL	1,704	8	4	12	7.0
010	WARUWETAN	1,814	9	2	11	6.1
011	PLOSOSETRO	1,745	3	2	5	2.9
012	PAJI	2,620	6	6	12	4.6
013	BABATKUMPUL	1,997	6	2	8	4.0
014	CUNGKUP	3,320	8	9	17	5.1
015	NGAMBEG	4,725	19	10	29	6.1
016	PADENGANPLOS	6,037	22	20	42	7.0
017	BUGOHARJO	4,025	10	7	17	4.2
KECAMATAN PUCUK		57,362	161	106	267	4.7

Sumber : Registrasi Penduduk

Tabel : 3.6
 Jumlah Penduduk, Rumahtangga, Kepadatan,
 dan Rata-rata Anggota Rumahtangga
 Di Kecamatan Pucuk Tahun 2010

Kode	Desa	Luas (Km2)	Penduduk	Rumah tangga	Kepadatan	Rata-rata Anggota Rumah tangga
(1)	(2)	(3)	(4)	(5)	(6)	(7)
001	GEMPOLPADING	2.37	4,424	805	1,867	5
002	WANAR	5.69	5,844	1,310	1,027	4
003	PUCUK	1.86	3,999	670	2,150	6
004	KESAMBI	1.25	2,549	420	2,039	6
005	WARUKULON	2.52	4,728	825	1,876	6
006	KEDALI	1.88	1,650	383	878	4
007	SUMBERJO	3.34	3,260	770	976	4
008	TANGGUNGAN	3.43	2,920	736	851	4
009	KARANGTINGGII	1.20	1,704	315	1,420	5
010	WARUWETAN	1.02	1,814	317	1,779	6
011	PLOSOSETRO	1.36	1,745	322	1,283	5
012	PAJI	2.15	2,620	511	1,219	5
013	BABATKUMPUL	1.89	1,997	405	1,057	5
014	CUNGKUP	3.45	3,320	617	962	5
015	NGAMBEG	3.43	4,725	855	1,378	6
016	PADENGANPLOS	3.47	6,037	1,025	1,740	6
017	BUGOHARJO	2.80	4,025	717	1,438	6
KECAMATAN PUCUK		43.11	57,362	11,003	1,331	5

Sumber : Registrasi Penduduk

Tabel : 3.7
Penduduk Dirinci Menurut Kewarganegaraan
Di Kecamatan Pucuk Tahun 2010

Kode	Desa	WNI		WNA		Total	
		L	P	L	P	L	P
(1)	(2)	(3)	(4)	(5)	(6)	(7)	(8)
001	GEMPOLPADING	2,096	2,328	-	-	2,096	2,328
002	WANAR	2,873	2,971	-	-	2,873	2,971
003	PUCUK	2,003	1,996	-	-	2,003	1,996
004	KESAMBI	1,249	1,300	-	-	1,249	1,300
005	WARUKULON	2,451	2,277	-	-	2,451	2,277
006	KEDALI	813	837	-	-	813	837
007	SUMBERJO	1,863	1,397	-	-	1,863	1,397
008	TANGGUNGAN	1,418	1,502	-	-	1,418	1,502
009	KARANGTINGGII	928	776	-	-	928	776
010	WARUWETAN	944	870	-	-	944	870
011	PLOSOSETRO	898	847	-	-	898	847
012	PAJI	1,316	1,304	-	-	1,316	1,304
013	BABATKUMPUL	967	1,030	-	-	967	1,030
014	CUNGKUP	1,714	1,606	-	-	1,714	1,606
015	NGAMBEG	2,304	2,421	-	-	2,304	2,421
016	PADENGANPLOS	3,041	2,996	-	-	3,041	2,996
017	BUGOHARJO	1,825	2,200	-	-	1,825	2,200
KECAMATAN PUCUK		28,704	28,659	-	-	28,704	28,659

Sumber : Registrasi Penduduk

Tabel : 3.8
Perkembangan Penduduk Di Kecamatan Pucuk
Tahun 2009 - 2010

Kode	Desa	2009	2010
(1)	(2)	(6)	(7)
001	GEMPOLPADING	3,074	4,424
002	WANAR	5,248	5,844
003	PUCUK	3,165	3,999
004	KESAMBI	1,837	2,549
005	WARUKULON	4,210	4,728
006	KEDALI	1,489	1,650
007	SUMBERJO	2,908	3,260
008	TANGGUNGAN	2,619	2,920
009	KARANGTINGGIL	1,417	1,704
010	WARUWETAN	1,420	1,814
011	PLOSOSETRO	1,589	1,745
012	PAJI	2,308	2,620
013	BABATKUMPUL	1,859	1,997
014	CUNGKUP	3,044	3,320
015	NGAMBEG	3,716	4,725
016	PADENGANPLOSO	5,061	6,037
017	BUGOHARJO	3,378	4,025
KECAMATAN PUCUK		48,342	57,362

Sumber : Registrasi Penduduk

Tabel : 3.9
Banyaknya Penduduk Dirinci Menurut Agama
Di Kecamatan Pucuk Tahun 2010

Kode	Desa	Islam	Protestan	Katholik	Hindu	Budha	Jumlah
(1)	(2)	(3)	(4)	(5)	(6)	(7)	(8)
001	GEMPOLPADING	4,424	-	-	-	-	4,424
002	WANAR	5,844	-	-	-	-	5,844
003	PUCUK	3,999	-	-	-	-	3,999
004	KESAMBI	2,549	-	-	-	-	2,549
005	WARUKULON	4,728	-	-	-	-	4,728
006	KEDALI	1,650	-	-	-	-	1,650
007	SUMBERJO	3,260	-	-	-	-	3,260
008	TANGGUNGAN	2,920	-	-	-	-	2,920
009	KARANGTINGGII	1,704	-	-	-	-	1,704
010	WARUWETAN	1,814	-	-	-	-	1,814
011	PLOSOSETRO	1,745	-	-	-	-	1,745
012	PAJI	2,620	-	-	-	-	2,620
013	BABATKUMPUL	1,997	-	-	-	-	1,997
014	CUNGKUP	3,320	-	-	-	-	3,320
015	NGAMBEG	4,725	-	-	-	-	4,725
016	PADENGANPLOS	6,037	-	-	-	-	6,037
017	BUGOHARJO	4,025	-	-	-	-	4,025
KECAMATAN PUCUK		57,362	-	-	-	-	57,362

Sumber : Kantor Kecamatan Pucuk

BAB IV SOSIAL



Tabel : 4.1
 Jumlah Fasilitas Pendidikan Negeri
 Di Kecamatan Pucuk Tahun 2010

Ko de	Desa	TK	SD	MI	SLTP	MTs	SMU	MA	SMK	PT	SLB
(1)	(2)	(3)	(4)	(5)	(6)	(7)	(8)	(9)	(10)	(11)	(12)
001	GEMPOLPADING	-	1	-	-	-	-	-	-	-	-
002	WANAR	-	1	-	-	-	-	-	-	-	-
003	PUCUK	-	-	-	-	-	-	-	-	-	-
004	KESAMBI	-	1	-	1	-	-	-	-	-	-
005	WARUKULON	-	1	-	-	-	-	-	-	-	-
006	KEDALI	-	1	-	-	-	-	-	-	-	-
007	SUMBERJO	-	1	-	-	-	-	-	-	-	-
008	TANGGUNGAN	-	1	-	-	-	-	-	-	-	-
009	KARANGTINGGIL	-	1	-	-	-	-	-	-	-	-
010	WARUWETAN	-	1	-	-	-	-	-	-	-	-
011	PLOSOSETRO	-	-	-	-	-	-	-	-	-	-
012	PAJI	-	1	-	1	-	-	-	-	-	-
013	BABATKUMPUL	-	1	-	-	-	-	-	-	-	-
014	CUNGKUP	-	1	-	-	-	-	-	-	-	-
015	NGAMBEG	-	1	-	-	-	-	-	-	-	-
016	PADENGANPLOSO	-	2	-	-	-	-	-	-	-	-
017	BUGOHARJO	-	1	-	-	-	-	-	-	-	-
KECAMATAN PUCUK		-	16	-	2	-	-	-	-	-	-

Sumber : Kantor Cabang Dinas Pendidikan Nasional Kecamatan Pucuk

Tabel : 4.2
 Jumlah Fasilitas Pendidikan Swasta
 Di Kecamatan Pucuk Tahun 2010

Ko de	Desa	TK	SD	MI	RA	SLTP	MTs	SMU	MA	SMK	PT	SLB
(1)	(2)	(3)	(4)	(5)	(6)	(7)	(8)	(9)	(10)	(11)	(12)	(13)
001	GEMPOLPADING	4	-	2	-	1	-	-	-	1	-	-
002	WANAR	5	-	4	-	-	1	1	-	-	-	-
003	PUCUK	2	-	1	-	1	1	1	-	1	-	-
004	KESAMBI	2	-	2	-	-	-	-	-	-	-	-
005	WARUKULON	3	-	2	-	-	-	-	-	-	-	-
006	KEDALI	1	-	1	-	1	-	-	-	-	-	-
007	SUMBERJO	3	-	3	2	-	-	-	-	-	-	-
008	TANGGUNGAN	3	-	2	-	1	-	-	-	-	-	-
009	KARANGTINGGIL	1	-	1	1	-	-	-	-	-	-	-
010	WARUWETAN	1	-	-	-	-	-	-	-	-	-	-
011	PLOSOSETRO	1	-	2	1	-	-	-	-	-	-	-
012	PAJI	3	-	1	-	-	-	-	-	-	-	-
013	BABATKUMPUL	1	-	-	-	-	-	-	-	-	-	-
014	CUNGKUP	3	-	2	-	-	1	1	-	-	-	-
015	NGAMBEG	3	-	3	1	1	-	-	-	-	-	-
016	PADENGANPLOSO	4	-	2	-	-	2	-	-	-	-	-
017	BUGOHARJO	1	-	1	-	-	1	-	-	-	-	-
KECAMATAN PUCUK		41	0	29	5	5	6	3	0	2	0	0

Sumber : Kantor Cabang Dinas Pendidikan Nasional Kecamatan Pucuk

Tabel : 4.3
 Banyaknya Sekolah, Murid, dan Guru SD Negeri
 Di Kecamatan Pucuk Tahun 2010

Ko de	Desa	Banyaknya			Rasio Murid Thd. Sekolah	Rasio Murid Thd. Guru
		Sekolah	Murid	Guru		
(1)	(2)	(3)	(4)	(5)	(6)	(7)
001	GEMPOLPADING	1	69	12	69	6
002	WANAR	1	177	13	177	14
003	PUCUK	-	-	-	-	-
004	KESAMBI	1	74	10	74	7
005	WARUKULON	1	102	11	102	9
006	KEDALI	1	101	13	101	8
007	SUMBERJO	1	56	12	56	5
008	TANGGUNGAN	1	93	11	93	8
009	KARANGTINGGIL	1	51	10	51	5
010	WARUWETAN	1	134	14	134	10
011	PLOSOSETRO	-	-	-	-	-
012	PAJI	1	145	12	145	12
013	BABATKUMPUL	1	93	13	93	7
014	CUNGKUP	1	83	11	83	8
015	NGAMBEG	1	121	13	121	9
016	PADENGANPLOSO	2	145	21	73	7
017	BUGOHARJO	1	54	10	54	5
KECAMATAN PUCUK		16	1,498	186	94	8

Sumber : Kantor Cabang Dinas Pendidikan Nasional Kecamatan Pucuk

Tabel : 4.4
 Banyaknya Sekolah, Murid dan Guru SLTP Negeri
 Di Kecamatan Pucuk Tahun 2010

Ko de	Desa	Banyaknya			Rasio Murid Thd. Sekolah	Rasio Murid Thd. Guru
		Sekolah	Murid	Guru		
(1)	(2)	(3)	(4)	(5)	(6)	(7)
001	GEMPOLPADING	-	-	-	-	-
002	WANAR	-	-	-	-	-
003	PUCUK	-	-	-	-	-
004	KESAMBI	1	464	33	464	14
005	WARUKULON	-	-	-	-	-
006	KEDALI	-	-	-	-	-
007	SUMBERJO	-	-	-	-	-
008	TANGGUNGAN	-	-	-	-	-
009	KARANGTINGGIL	-	-	-	-	-
010	WARUWETAN	-	-	-	-	-
011	PLOSOSETRO	-	-	-	-	-
012	PAJI	1	758	48	758	16
013	BABATKUMPUL	-	-	-	-	-
014	CUNGKUP	-	-	-	-	-
015	NGAMBEG	-	-	-	-	-
016	PADENGANPLOSO	-	-	-	-	-
017	BUGOHARJO	-	-	-	-	-
KECAMATAN PUCUK		2	1,222	81	611	15

Sumber : Kantor Cabang Dinas Pendidikan Nasional Kecamatan Pucuk

Tabel : 4.5
 Banyaknya Sekolah, Murid, dan Guru TK Swasta
 Di Kecamatan Pucuk Tahun 2010

Ko de	Desa	Banyaknya			Rasio Murid Thd. Sekolah	Rasio Murid Thd. Guru
		Sekolah	Murid	Guru		
(1)	(2)	(3)	(4)	(5)	(6)	(7)
001	GEMPOLPADING	4	105	9	26	12
002	WANAR	5	160	12	32	13
003	PUCUK	2	93	7	47	13
004	KESAMBI	2	83	8	42	10
005	WARUKULON	3	118	10	39	12
006	KEDALI	1	41	3	41	14
007	SUMBERJO	3	38	6	13	6
008	TANGGUNGAN	3	80	8	27	10
009	KARANGTINGGIL	1	20	3	20	7
010	WARUWETAN	1	32	4	32	8
011	PLOSOSETRO	1	20	2	20	10
012	PAJI	3	106	9	35	12
013	BABATKUMPUL	1	30	3	30	10
014	CUNGKUP	3	83	9	28	9
015	NGAMBEG	3	93	8	31	12
016	PADENGANPLOSO	4	147	12	37	12
017	BUGOHARJO	1	34	3	34	11
KECAMATAN PUCUK		41	1,283	116	31	11

Sumber : Kantor Cabang Dinas Pendidikan Nasional Kecamatan Pucuk

Tabel : 4.6
 Banyaknya Sekolah, Murid, dan Guru MI Swasta
 Di Kecamatan Pucuk Tahun 2010

Ko de	Desa	Banyaknya			Rasio Murid Thd. Sekolah	Rasio Murid Thd. Guru
		Sekolah	Murid	Guru		
(1)	(2)	(3)	(4)	(5)	(6)	(7)
001	GEMPOLPADING	2	221	22	111	10
002	WANAR	4	340	41	85	8
003	PUCUK	1	272	13	272	21
004	KESAMBI	2	211	22	106	10
005	WARUKULON	2	252	23	126	11
006	KEDALI	1	98	14	98	7
007	SUMBERJO	3	163	42	54	4
008	TANGGUNGAN	2	190	21	95	9
009	KARANGTINGGIL	1	85	11	85	8
010	WARUWETAN	-	-	-	-	-
011	PLOSOSETRO	2	121	21	61	6
012	PAJI	1	112	9	112	12
013	BABATKUMPUL	-	-	-	-	-
014	CUNGKUP	2	143	17	72	8
015	NGAMBEG	3	215	25	72	9
016	PADENGANPLOSO	2	359	25	180	14
017	BUGOHARJO	1	154	11	154	14
KECAMATAN PUCUK		29	2,936	317	101	9

Sumber : PPAI / KUA Kecamatan Pucuk

Tabel : 4.7
 Banyaknya Sekolah, Murid dan Guru SLTP Swasta
 Di Kecamatan Pucuk Tahun 2010

Ko de	Desa	Banyaknya			Rasio Murid Thd. Sekolah	Rasio Murid Thd. Guru
		Sekolah	Murid	Guru		
(1)	(2)	(3)	(4)	(5)	(6)	(7)
001	GEMPOLPADING	1	97	15	97	6
002	WANAR	-	-	-	-	-
003	PUCUK	1	51	16	51	3
004	KESAMBI	-	-	-	-	-
005	WARUKULON	-	-	-	-	-
006	KEDALI	1	48	14	48	3
007	SUMBERJO	-	-	-	-	-
008	TANGGUNGAN	1	69	15	69	5
009	KARANGTINGGIL	-	-	-	-	-
010	WARUWETAN	-	-	-	-	-
011	PLOSOSETRO	-	-	-	-	-
012	PAJI	-	-	-	-	-
013	BABATKUMPUL	-	-	-	-	-
014	CUNGKUP	-	-	-	-	-
015	NGAMBEG	1	93	13	93	7
016	PADENGANPLOSO	-	-	-	-	-
017	BUGOHARJO	-	-	-	-	-
KECAMATAN PUCUK		5	358	73	72	5

Sumber : Kantor Cabang Dinas Pendidikan Nasional Kecamatan Pucuk

Tabel : 4.8
 Banyaknya Sekolah, Murid, dan Guru MTs Swasta
 Di Kecamatan Pucuk Tahun 2010

Ko de	Desa	Banyaknya			Rasio Murid Thd. Sekolah	Rasio Murid Thd. Guru
		Sekolah	Murid	Guru		
(1)	(2)	(3)	(4)	(5)	(6)	(7)
001	GEMPOLPADING	-	-	-	-	-
002	WANAR	1	114	17	114	7
003	PUCUK	1	110	18	110	6
004	KESAMBI	-	-	-	-	-
005	WARUKULON	-	-	-	-	-
006	KEDALI	-	-	-	-	-
007	SUMBERJO	-	-	-	-	-
008	TANGGUNGAN	-	-	-	-	-
009	KARANGTINGGIL	-	-	-	-	-
010	WARUWETAN	-	-	-	-	-
011	PLOSOSETRO	-	-	-	-	-
012	PAJI	-	-	-	-	-
013	BABATKUMPUL	-	-	-	-	-
014	CUNGKUP	1	149	14	149	11
015	NGAMBEG	-	-	-	-	-
016	PADENGANPLOSO	2	231	30	116	8
017	BUGOHARJO	1	87	14	87	6
KECAMATAN PUCUK		6	691	93	115	7

Sumber : PPAI / KUA Kecamatan Pucuk

Tabel : 4.9
 Banyaknya Sekolah, Murid dan Guru SMU Swasta
 Di Kecamatan Pucuk Tahun 2010

Ko de	Desa	Banyaknya			Rasio Murid	Rasio Murid
		Sekolah	Murid	Guru	Thd. Sekolah	Thd. Guru
(1)	(2)	(3)	(4)	(5)	(6)	(7)
001	GEMPOLPADING	-	-	-	-	-
002	WANAR	1	115	22	115	5
003	PUCUK	1	198	29	198	7
004	KESAMBI	-	-	-	-	-
005	WARUKULON	-	-	-	-	-
006	KEDALI	-	-	-	-	-
007	SUMBERJO	-	-	-	-	-
008	TANGGUNGAN	-	-	-	-	-
009	KARANGTINGGIL	-	-	-	-	-
010	WARUWETAN	-	-	-	-	-
011	PLOSOSETRO	-	-	-	-	-
012	PAJI	-	-	-	-	-
013	BABATKUMPUL	-	-	-	-	-
014	CUNGKUP	1	79	21	79	4
015	NGAMBEG	-	-	-	-	-
016	PADENGANPLOSO	-	-	-	-	-
017	BUGOHARJO	-	-	-	-	-
KECAMATAN PUCUK		3	392	72	131	5

Sumber : Kantor Cabang Dinas Pendidikan Nasional Kecamatan Pucuk

Tabel : 4.10
 Banyaknya Sekolah, Murid dan Guru SMK Swasta
 Di Kecamatan Pucuk Tahun 2010

Ko de	Desa	Banyaknya			Rasio Murid Thd. Sekolah	Rasio Murid Thd. Guru
		Sekolah	Murid	Guru		
(1)	(2)	(3)	(4)	(5)	(6)	(7)
001	GEMPOLPADING	1	43	22	43	2
002	WANAR	-	-	-	-	-
003	PUCUK	1	89	27	89	3
004	KESAMBI	-	-	-	-	-
005	WARUKULON	-	-	-	-	-
006	KEDALI	-	-	-	-	-
007	SUMBERJO	-	-	-	-	-
008	TANGGUNGAN	-	-	-	-	-
009	KARANGTINGGIL	-	-	-	-	-
010	WARUWETAN	-	-	-	-	-
011	PLOSOSETRO	-	-	-	-	-
012	PAJI	-	-	-	-	-
013	BABATKUMPUL	-	-	-	-	-
014	CUNGKUP	-	-	-	-	-
015	NGAMBEG	-	-	-	-	-
016	PADENGANPLOSO	-	-	-	-	-
017	BUGOHARJO	-	-	-	-	-
KECAMATAN PUCUK		2	132	49	66	3

Sumber : Kantor Cabang Dinas Pendidikan Nasional Kecamatan Pucuk

Tabel : 4.11
 Banyaknya Sekolah, Murid, dan Guru RA Swasta
 Di Kecamatan Pucuk Tahun 2010

Ko de	Desa	Banyaknya			Rasio Murid Thd. Sekolah	Rasio Murid Thd. Guru
		Sekolah	Murid	Guru		
(1)	(2)	(3)	(4)	(5)	(6)	(7)
001	GEMPOLPADING	-	-	-	-	-
002	WANAR	-	-	-	-	-
003	PUCUK	-	-	-	-	-
004	KESAMBI	-	-	-	-	-
005	WARUKULON	-	-	-	-	-
006	KEDALI	-	-	-	-	-
007	SUMBERJO	2	24	6	12	4
008	TANGGUNGAN	-	-	-	-	-
009	KARANGTINGGIL	1	36	5	36	7
010	WARUWETAN	-	-	-	-	-
011	PLOSOSETRO	1	20	3	20	7
012	PAJI	-	-	-	-	-
013	BABATKUMPUL	-	-	-	-	-
014	CUNGKUP	-	-	-	-	-
015	NGAMBEG	1	20	3	20	7
016	PADENGANPLOSO	-	-	-	-	-
017	BUGOHARJO	-	-	-	-	-
KECAMATAN PUCUK		5	100	17	20	6

Sumber : PPAI / KUA Kecamatan Pucuk

Tabel : 4.12
 Banyaknya TPQ/ TPA
 Di Kecamatan Pucuk Tahun 2010

Ko de	Desa	Banyaknya			Rasio Murid Thd. TPQ/ TPA	Rasio Murid Thd. Guru
		TPQ/ TPA	Murid	Guru		
(1)	(2)	(3)	(4)	(5)	(6)	(7)
001	GEMPOLPADING	6	339	29	57	12
002	WANAR	9	843	69	94	12
003	PUCUK	5	533	37	107	14
004	KESAMBI	1	156	8	156	20
005	WARUKULON	3	375	34	125	11
006	KEDALI	2	263	17	132	15
007	SUMBERJO	6	539	41	90	13
008	TANGGUNGAN	2	300	19	150	16
009	KARANGTINGGIL	3	197	13	66	15
010	WARUWETAN	2	169	14	85	12
011	PLOSOSETRO	2	185	18	93	10
012	PAJI	3	295	25	98	12
013	BABATKUMPUL	4	261	16	65	16
014	CUNGKUP	3	231	20	77	12
015	NGAMBEG	10	544	46	54	12
016	PADENGANPLOSO	6	689	42	115	16
017	BUGOHARJO	4	404	18	101	22
KECAMATAN PUCUK		71	6,323	466	89	14

Sumber : PPAI / KUA Kecamatan Pucuk

Tabel : 4.13
 Banyaknya Pondok Pesantren, Santri, dan Ustadz
 Di Kecamatan Pucuk Tahun 2010

Ko de	Desa	Banyaknya			Rasio Santri Thd. Ponpes	Rasio Santri Thd. Ustadz
		Ponpes	Santri	Ustadz		
(1)	(2)	(3)	(4)	(5)	(6)	(7)
001	GEMPOLPADING	1	30	3	30	10
002	WANAR	1	72	6	72	12
003	PUCUK	-	-	-	-	-
004	KESAMBI	-	-	-	-	-
005	WARUKULON	-	-	-	-	-
006	KEDALI	1	104	18	104	6
007	SUMBERJO	-	-	-	-	-
008	TANGGUNGAN	2	94	7	47	13
009	KARANGTINGGIL	-	-	-	-	-
010	WARUWETAN	-	-	-	-	-
011	PLOSOSETRO	-	-	-	-	-
012	PAJI	-	-	-	-	-
013	BABATKUMPUL	-	-	-	-	-
014	CUNGKUP	1	86	13	86	7
015	NGAMBEG	2	103	10	52	10
016	PADENGANPLOSO	1	64	10	64	6
017	BUGOHARJO	1	25	3	25	8
KECAMATAN PUCUK		10	578	70	58	8

Sumber : PPAI / KUA Kecamatan Pucuk

Tabel : 4.14
 Banyaknya Panti Asuhan
 Di Kecamatan Pucuk Tahun 2010

Kode	Desa	Banyaknya	
		Panti Asuhan	Anak Asuh
(1)	(2)	(3)	(4)
001	GEMPOLPADING	-	-
002	WANAR	-	-
003	PUCUK	-	-
004	KESAMBI	-	-
005	WARUKULON	-	-
006	KEDALI	-	-
007	SUMBERJO	-	-
008	TANGGUNGAN	-	-
009	KARANGTINGGIL	-	-
010	WARUWETAN	-	-
011	PLOSOSETRO	-	-
012	PAJI	-	-
013	BABATKUMPUL	-	-
014	CUNGKUP	-	-
015	NGAMBEG	-	-
016	PADENGANPLOSO	1	64
017	BUGOHARJO	-	-
KECAMATAN PUCUK		1	64

Sumber : Kantor Kecamatan Pucuk

Tabel : 4.15
 Banyaknya Tempat Peribadatan Dirinci Menurut Desa
 Di Kecamatan Pucuk Tahun 2010

Ko de	Desa	Masjid	Langgar /Musholla	Gereja Protestan	Gereja Katholik	Pura
(1)	(2)	(3)	(4)	(5)	(6)	(7)
001	GEMPOLPADING	5	5	-	-	-
002	WANAR	7	19	-	-	-
003	PUCUK	3	17	-	-	-
004	KESAMBI	2	8	-	-	-
005	WARUKULON	2	15	-	-	-
006	KEDALI	2	9	-	-	-
007	SUMBERJO	5	8	-	-	-
008	TANGGUNGAN	2	6	-	-	-
009	KARANGTINGGIL	3	6	-	-	-
010	WARUWETAN	2	2	-	-	-
011	PLOSOSETRO	2	5	-	-	-
012	PAJI	2	9	-	-	-
013	BABATKUMPUL	3	3	-	-	-
014	CUNGKUP	2	6	-	-	-
015	NGAMBEG	5	26	-	-	-
016	PADENGANPLOSO	3	25	-	-	-
017	BUGOHARJO	1	19	-	-	-
KECAMATAN PUCUK		51	188	0	0	0

Sumber : PPAI / KUA Kecamatan Pucuk

Tabel : 4.16
 Banyaknya Sarana Kesehatan Dirinci Menurut Desa
 Di Kecamatan Pucuk Tahun 2010

Ko de	Desa	Rumah Sakit	Rumah Bersalin	Balai Pengerahan	Puskesmas	Puskesmas Pembantu	Posyandu	Polindes	Aptik
(1)	(2)	(3)	(4)	(5)	(6)	(7)	(5)	(6)	(7)
001	GEMPOLPADING	-	-	-	-	-	4	1	-
002	WANAR	-	-	-	-	1	4	-	-
003	PUCUK	-	-	1	-	-	3	1	1
004	KESAMBI	-	-	-	-	-	2	1	-
005	WARUKULON	-	-	2	1	-	3	1	-
006	KEDALI	-	-	-	-	-	2	1	-
007	SUMBERJO	-	-	-	-	1	5	-	-
008	TANGGUNGAN	-	-	-	-	1	3	-	-
009	KARANGTINGGIL	-	-	-	-	-	2	1	-
010	WARUWETAN	-	-	-	-	-	1	1	-
011	PLOSOSETRO	-	-	-	-	-	2	1	-
012	PAJI	-	-	-	-	-	2	1	-
013	BABATKUMPUL	-	-	-	-	-	3	1	-
014	CUNGKUP	-	-	-	-	1	3	-	-
015	NGAMBEG	-	-	-	-	1	3	-	-
016	PADENGANPLOSO	-	-	-	-	-	6	1	-
017	BUGOHARJO	-	-	-	-	-	3	1	-
KECAMATAN PUCUK		-	-	3	1	5	51	12	1

Sumber : Puskesmas Kecamatan Pucuk

Tabel : 4.17
 Banyaknya Tenaga Medis/Kesehatan Dirinci Menurut Desa
 Di Kecamatan Pucuk Tahun 2010

Ko de	Desa	Dokter	Mantri Kesehatan	Bidan	Petugas Kesehatan Lainnya	Dukun Bersalin	
						Terlatih	Tdk. Terlatih
(1)	(2)	(3)	(4)	(5)	(6)	(7)	(8)
001	GEMPOLPADING	-	2	1	-	-	-
002	WANAR	-	2	2	-	-	-
003	PUCUK	2	1	2	-	-	-
004	KESAMBI	-	-	1	-	-	-
005	WARUKULON	-	4	2	-	-	-
006	KEDALI	-	3	2	-	1	-
007	SUMBERJO	-	1	1	-	-	-
008	TANGGUNGAN	-	1	1	-	-	-
009	KARANGTINGIL	-	1	1	-	-	-
010	WARUWETAN	-	-	-	-	-	-
011	PLOSOSETRO	-	2	-	-	-	-
012	PAJI	-	1	2	-	-	-
013	BABATKUMPUL	-	1	2	-	-	-
014	CUNGKUP	-	1	1	-	-	-
015	NGAMBEG	-	2	-	-	2	-
016	PADENGANPLOSO	-	2	-	-	2	-
017	BUGOHARJO	-	1	1	-	-	-
KECAMATAN PUCUK		2	25	19	-	5	-

Sumber : Puskesmas Kecamatan Pucuk

Tabel : 4.18
 Banyaknya Penerima Jamkesmas dan Jamkesda
 Di Kecamatan Pucuk Tahun 2010

Kode	Desa	Jamkesmas	Jamkesda
(1)	(2)	(3)	(4)
001	GEMPOLPADING	1,221	56
002	WANAR	2,213	102
003	PUCUK	966	44
004	KESAMBI	1,032	48
005	WARUKULON	1,278	59
006	KEDALI	625	29
007	SUMBERJO	743	34
008	TANGGUNGAN	865	40
009	KARANGTINGGIL	541	25
010	WARUWETAN	600	28
011	PLOSOSETRO	546	25
012	PAJI	953	44
013	BABATKUMPUL	544	25
014	CUNGKUP	814	37
015	NGAMBEG	1,391	64
016	PADENGANPLOSO	2,777	127
017	BUGOHARJO	928	43
KECAMATAN PUCUK		18,037	830

Sumber : Puskesmas Kecamatan Pucuk

Tabel : 4.19
Banyaknya Peserta KB Aktif Dirinci Menurut Alat Kontrasepsi
Di Kecamatan Pucuk Tahun 2010

Ko de	Desa	PUS	Alat Kontrasepsi						Jumlah
			IUD/ AKDR	Pil	MOP/ MOW	Suntik	Susuk	kondom	
(1)	(2)	(3)	(4)	(5)	(6)	(8)	(9)	(10)	(11)
001	GEMPOLPADING	613	26	200	14	250	74	13	577
002	WANAR	1,199	98	308	18	339	192	11	966
003	PUCUK	629	24	136	34	235	78	13	520
004	KESAMBI	345	13	112	10	114	24	6	279
005	WARUKULON	750	53	158	18	273	97	9	608
006	KEDALI	368	26	91	4	104	65	8	298
007	SUMBERJO	608	24	162	-	83	228	7	504
008	TANGGUNGAN	768	30	188	2	268	116	8	612
009	KARANGTINGGIL	282	15	47	3	104	59	4	232
010	WARUWETAN	308	36	63	11	97	34	6	247
011	PLOSOSETRO	284	13	63	4	104	50	9	243
012	PAJI	412	31	122	12	127	32	17	341
013	BABATKUMPUL	397	15	120	4	150	45	8	342
014	CUNGKUP	563	32	125	10	270	15	2	454
015	NGAMBEG	765	18	176	1	320	105	6	626
016	PADENGANPLOSO	944	91	185	27	333	119	17	772
017	BUGOHARJO	691	33	311	14	159	40	2	559
KECAMATAN PUCUK		9,926	578	2,567	186	3,330	1,373	146	8,180

Sumber : UPT KB DAN Kessos Kecamatan Pucuk

Tabel : 4.20
 Jumlah Keluarga Menurut Pentahapan keluarga sejahtera
 Di Kecamatan Pucuk Tahun 2010

Ko de	Desa	Pra Sejahtera	Sejahtera I	Sejahtera II, III, III+	Jumlah
(1)	(2)	(3)	(4)	(5)	(6)
001	GEMPOLPADING	340	192	320	852
002	WANAR	722	102	717	1,541
003	PUCUK	55	191	613	859
004	KESAMBI	287	26	161	474
005	WARUKULON	495	237	367	1,099
006	KEDALI	193	81	208	482
007	SUMBERJO	514	196	142	852
008	TANGGUNGAN	580	114	237	931
009	KARANGTINGGIL	179	84	112	375
010	WARUWETAN	260	70	94	424
011	PLOSOSETRO	213	47	166	426
012	PAJI	197	143	245	585
013	BABATKUMPUL	254	62	199	515
014	CUNGKUP	226	180	437	843
015	NGAMBEG	584	280	150	1,014
016	PADENGANPLOSO	771	207	421	1,399
017	BUGOHARJO	375	2	537	914
KECAMATAN PUCUK		6,245	2,214	5,126	13,585

Sumber : Kantor Kecamatan Pucuk

Tabel : 4.21
 Banyaknya Kejadian/Proses Nikah, Talak, Cerai dan Rujuk
 Di Kecamatan Pucuk Tahun 2010

Ko de	Desa	Nikah	Talak	Cerai	Rujuk
(1)	(2)	(3)	(4)	(5)	(6)
001	GEMPOLPADING	29	3	4	-
002	WANAR	57	1	3	-
003	PUCUK	37	-	3	-
004	KESAMBI	22	2	1	-
005	WARUKULON	59	-	2	-
006	KEDALI	20	-	1	-
007	SUMBERJO	28	4	5	-
008	TANGGUNGAN	27	1	2	-
009	KARANGTINGGIL	14	-	-	-
010	WARUWETAN	22	-	1	-
011	PLOSOSETRO	7	-	1	-
012	PAJI	23	1	-	-
013	BABATKUMPUL	21	-	-	-
014	CUNGKUP	33	-	4	-
015	NGAMBEG	45	1	7	-
016	PADENGANPLOSO	58	1	3	-
017	BUGOHARJO	25	2	2	-
KECAMATAN PUCUK		527	16	39	-

Sumber : KUA Kecamatan Pucuk

Tabel : 4.22
 Banyaknya Pemberangkatan Haji Menurut Jenis Kelamin
 Di Kecamatan Pucuk Tahun 2010

Ko de	Desa	Pria	Wanita	Jumlah
(1)	(2)	(3)	(4)	(5)
001	GEMPOLPADING	1	2	3
002	WANAR	3	3	6
003	PUCUK	7	9	16
004	KESAMBI	-	-	0
005	WARUKULON	5	6	11
006	KEDALI	2	2	4
007	SUMBERJO	-	-	0
008	TANGGUNGAN	1	1	2
009	KARANGTINGGIL	1	2	3
010	WARUWETAN	-	-	0
011	PLOSOSETRO	4	4	8
012	PAJI	1	-	1
013	BABATKUMPUL	-	-	0
014	CUNGKUP	1	1	2
015	NGAMBEG	4	5	9
016	PADENGANPLOSO	-	-	0
017	BUGOHARJO	-	-	0
KECAMATAN PUCUK		30	35	65


Sumber : PPHI Kecamatan Pucuk

Tabel : 4.23
 Banyaknya Sarana / Kelompok Kegiatan Olahraga
 Di Kecamatan Pucuk Tahun 2010

Ko de	Desa	Sepak Bola	Bola Volly	Bulu Tangkis	Tenis Meja	Catur	Bela Diri
(1)	(2)	(3)	(4)	(5)	(6)	(7)	(8)
001	GEMPOLPADING	1	1	1	1	2	1
002	WANAR	2	2	1	1	4	1
003	PUCUK	1	2	-	1	3	-
004	KESAMBI	-	2	1	1	2	1
005	WARUKULON	1	-	-	1	2	1
006	KEDALI	1	1	-	1	1	-
007	SUMBERJO	1	-	-	2	3	1
008	TANGGUNGAN	1	1	1	1	2	1
009	KARANGTINGGIL	1	1	-	-	2	1
010	WARUWETAN	1	-	-	1	2	1
011	PLOSOSETRO	1	-	-	-	1	-
012	PAJI	1	2	1	1	3	1
013	BABATKUMPUL	-	2	-	-	2	1
014	CUNGKUP	1	1	1	-	2	1
015	NGAMBEG	2	-	-	-	3	-
016	PADENGANPLOSO	1	3	1	1	3	1
017	BUGOHARJO	1	1	-	1	2	1
KECAMATAN PUCUK		17	19	7	13	39	13

Sumber : Kantor Desa se- Kecamatan Pucuk

BAB V PERTANIAN



Tabel : 5.1
 Luas Wilayah Dirinci Menurut Jenis Penggunaan Lahan
 Di Kecamatan Pucuk Tahun 2010

Ko de	Desa	Jenis Penggunaan Lahan (Ha.)					Jumlah
		Lahan Sawah	Lahan Kering	Bangunan / Pekarangan	Hutan Negara	Lain- Lain	
(1)	(2)	(3)	(4)	(5)	(6)	(7)	(8)
001	GEMPOLPADING	163.00	14.00	28.00	-	32.21	237.21
002	WANAR	359.47	106.00	49.01	-	54.52	569.00
003	PUCUK	109.00	5.80	22.56	-	49.03	186.39
004	KESAMBI	69.00	-	18.00	-	38.20	125.20
005	WARUKULON	190.00	9.27	31.89	-	20.64	251.80
006	KEDALI	160.00	5.00	15.00	-	7.50	187.50
007	SUMBERJO	221.00	32.00	37.00	-	43.70	333.70
008	TANGGUNGAN	265.00	23.00	39.50	-	15.40	342.90
009	KARANGTINGGIL	90.00	3.00	17.00	-	9.70	119.70
010	WARUWETAN	69.00	4.00	16.00	-	12.60	101.60
011	PLOSOSETRO	68.00	2.00	17.00	-	49.43	136.43
012	PAJI	99.00	2.22	31.00	-	82.97	215.19
013	BABATKUMPUL	121.00	21.51	28.00	-	18.96	189.47
014	CUNGKUP	213.95	8.94	37.00	-	85.22	345.11
015	NGAMBEG	229.73	38.91	58.00	-	16.35	342.99
016	PADENGANPLOSO	249.44	5.24	75.00	-	17.36	347.04
017	BUGOHARJO	194.00	0.22	30.00	-	56.02	280.24
KECAMATAN PUCUK		2,870.59	281.11	549.96	-	609.81	4,311.47

Sumber : Kantor Cabang Dinas Pertanian dan Kehutanan Kecamatan Pucuk

Tabel : 5.2
Luas lahan sawah Dirinci Menurut Jenis Pengairan (Ha)
Di Kecamatan Pucuk Tahun 2010

Ko de	Desa	Lahan Sawah	Jenis Pengairan			
			Teknis	Setengah Teknis	Sederhana	Tadah Hujan
(1)	(2)	(3)	(4)	(5)	(6)	(7)
001	GEMPOLPADING	163.00	-	163.00	-	-
002	WANAR	359.47	-	109.00	141.00	109.47
003	PUCUK	109.00	-	77.00	32.00	-
004	KESAMBI	69.00	-	53.00	16.00	-
005	WARUKULON	190.00	-	57.00	99.00	34.00
006	KEDALI	160.00	-	-	-	160.00
007	SUMBERJO	221.00	-	-	150.00	71.00
008	TANGGUNGAN	265.00	44.00	41.00	-	180.00
009	KARANGTINGGIL	90.00	-	-	81.00	9.00
010	WARUWETAN	69.00	-	-	69.00	-
011	PLOSOSETRO	68.00	-	-	66.00	2.00
012	PAJI	99.00	-	-	82.00	17.00
013	BABATKUMPUL	121.00	-	-	120.00	1.00
014	CUNGKUP	213.95	-	-	211.00	2.95
015	NGAMBEG	229.73	-	-	226.00	3.73
016	PADENGANPLOSO	249.44	-	-	244.00	5.44
017	BUGOHARJO	194.00	-	-	178.00	16.00
KECAMATAN PUCUK		2,870.59	44.00	500.00	1,715.00	611.59

Sumber : Kantor Cabang Dinas Pertanian dan Kehutanan Kecamatan Pucuk

Tabel : 5.3
 Luas Panen, Produksi dan Rata-Rata Produksi Padi
 Di Kecamatan Pucuk Tahun 2010

Ko de	Desa	Luas Panen (Ha.)	Produksi (Ton)	Rata-Rata Produksi (Ton / Ha.)
(1)	(2)	(3)	(4)	(5)
001	GEMPOLPADING	315	1,524.60	4.84
002	WANAR	618	3,188.88	5.16
003	PUCUK	193	941.84	4.88
004	KESAMBI	113	535.62	4.74
005	WARUKULON	328	1,587.52	4.84
006	KEDALI	278	1,298.26	4.67
007	SUMBERJO	457	2,312.42	5.06
008	TANGGUNGAN	495	2,613.60	5.28
009	KARANGTINGGIL	141	699.36	4.96
010	WARUWETAN	104	528.32	5.08
011	PLOSOSETRO	131	623.56	4.76
012	PAJI	173	851.16	4.92
013	BABATKUMPUL	258	1,279.68	4.96
014	CUNGKUP	423	2,279.97	5.39
015	NGAMBEG	434	2,196.04	5.06
016	PADENGANPLOSO	381	1,935.48	5.08
017	BUGOHARJO	361	1,855.54	5.14
KECAMATAN PUCUK		5,203	26,251.85	5.05

Sumber : Kantor Cabang Dinas Pertanian dan Kehutanan Kecamatan Pucuk

Tabel : 5.4
 Luas Panen, Produksi dan Rata-Rata Produksi Jagung
 Di Kecamatan Pucuk Tahun 2010

Ko de	Desa	Luas Panen (Ha.)	Produksi (Ton)	Rata-Rata Produksi (Ton / Ha.)
(1)	(2)	(3)	(4)	(5)
001	GEMPOLPADING	52	214.24	4.12
002	WANAR	68	208.76	3.07
003	PUCUK	-	-	-
004	KESAMBI	-	-	-
005	WARUKULON	8	13.28	1.66
006	KEDALI	17	49.96	2.94
007	SUMBERJO	47	160.27	3.41
008	TANGGUNGAN	36	130.32	3.62
009	KARANGTINGGIL	29	94.83	3.27
010	WARUWETAN	10	21.70	2.17
011	PLOSOSETRO	-	-	-
012	PAJI	-	-	-
013	BABATKUMPUL	-	-	-
014	CUNGKUP	76	293.36	3.86
015	NGAMBEG	-	-	-
016	PADENGANPLOSO	-	-	-
017	BUGOHARJO	63	267.91	4.25
KECAMATAN PUCUK		406	1,454.63	3.58

Sumber : Kantor Cabang Dinas Pertanian dan Kehutanan Kecamatan Pucuk

Tabel : 5.5
 Luas Panen, Produksi dan Rata-Rata Produksi Kedelai
 Di Kecamatan Pucuk Tahun 2010

Ko de	Desa	Luas Panen (Ha.)	Produksi (Ton)	Rata-Rata Produksi (Ton / Ha.)
(1)	(2)	(3)	(4)	(5)
001	GEMPOLPADING	47	39.01	0.83
002	WANAR	30	27.60	0.92
003	PUCUK	-	-	-
004	KESAMBI	-	-	-
005	WARUKULON	-	-	-
006	KEDALI	20	17.20	0.86
007	SUMBERJO	36	30.24	0.84
008	TANGGUNGAN	27	22.14	0.82
009	KARANGTINGGIL	18	17.28	0.96
010	WARUWETAN	-	-	-
011	PLOSOSETRO	-	-	-
012	PAJI	6	4.26	0.71
013	BABATKUMPUL	-	-	-
014	CUNGKUP	-	-	-
015	NGAMBEG	-	-	-
016	PADENGANPLOSO	-	-	-
017	BUGOHARJO	-	-	-
KECAMATAN PUCUK		184	157.73	0.86

Sumber : Kantor Cabang Dinas Pertanian dan Kehutanan Kecamatan Pucuk

Tabel : 5.6
 Luas Panen, Produksi dan Rata-Rata Produksi Kacang Hijau
 Di Kecamatan Pucuk Tahun 2010

Ko de	Desa	Luas Panen (Ha.)	Produksi (Ton)	Rata-Rata Produksi (Ton / Ha.)
(1)	(2)	(3)	(4)	(5)
001	GEMPOLPADING	16	15.68	0.98
002	WANAR	26	28.08	1.08
003	PUCUK	6	4.44	0.74
004	KESAMBI	-	-	-
005	WARUKULON	3	2.22	0.74
006	KEDALI	8	6.24	0.78
007	SUMBERJO	21	21.84	1.04
008	TANGGUNGAN	18	18.36	1.02
009	KARANGTINGGIL	4	3.44	0.86
010	WARUWETAN	9	7.83	0.87
011	PLOSOSETRO	-	-	-
012	PAJI	4	3.44	0.86
013	BABATKUMPUL	-	-	-
014	CUNGKUP	44	50.16	1.14
015	NGAMBEG	17	14.62	0.86
016	PADENGANPLOSO	6	5.82	0.97
017	BUGOHARJO	14	11.48	0.82
KECAMATAN PUCUK		196	193.65	0.99

Sumber : Kantor Cabang Dinas Pertanian dan Kehutanan Kecamatan Pucuk

Tabel : 5.7
 Banyak Alat-alat Pertanian
 Per Desa Di Kecamatan Pucuk Tahun 2010

Ko de	Desa	Hand Sprayer	Pompa Air	Hand Traktor	Pedal Treser	Power Treser	RMU
(1)	(2)	(3)	(4)	(5)	(6)	(7)	(8)
001	GEMPOLPADING	52	10	3	22	2	2
002	WANAR	55	16	4	42	2	7
003	PUCUK	18	12	2	15	1	2
004	KESAMBI	14	14	1	4	2	1
005	WARUKULON	46	16	1	14	1	3
006	KEDALI	23	17	2	23	2	1
007	SUMBERJO	54	16	7	21	2	3
008	TANGGUNGAN	52	19	4	25	2	6
009	KARANGTINGGIL	27	21	2	5	1	3
010	WARUWETAN	21	15	3	11	-	2
011	PLOSOSETRO	33	4	1	9	1	-
012	PAJI	21	9	9	22	2	1
013	BABATKUMPUL	120	26	3	9	3	2
014	CUNGKUP	310	6	3	15	3	5
015	NGAMBEG	72	7	3	8	3	5
016	PADENGANPLOSO	180	38	2	10	2	2
017	BUGOHARJO	249	55	5	11	5	5
KECAMATAN PUCUK		1,347	301	55	266	34	50

Sumber : Kantor Cabang Dinas Pertanian dan Kehutanan Kecamatan Pucuk

Tabel : 5.8
 Banyaknya Kelompok Tani Menurut Tingkat Klasifikasi
 Di Kecamatan Pucuk Tahun 2010

Ko de	Desa	Tingkat Klasifikasi				Jumlah
		Pemula	Lanjut	Madya	Utama	
(1)	(2)	(4)	(5)	(6)	(7)	(8)
001	GEMPOLPADING	1	2	1	-	4
002	WANAR	1	2	1	-	4
003	PUCUK	-	3	-	-	3
004	KESAMBI	-	2	-	-	2
005	WARUKULON	-	4	-	-	4
006	KEDALI	1	1	1	-	3
007	SUMBERJO	-	4	-	-	4
008	TANGGUNGAN	-	3	1	-	4
009	KARANGTINGGIL	-	2	-	-	2
010	WARUWETAN	-	2	-	-	2
011	PLOSOSETRO	-	2	-	-	2
012	PAJI	-	2	-	-	2
013	BABATKUMPUL	1	1	1	-	3
014	CUNGKUP	2	3	1	-	6
015	NGAMBEG	2	2	-	-	4
016	PADENGANPLOSO	-	3	1	-	4
017	BUGOHARJO	1	2	-	-	3
KECAMATAN PUCUK		9	40	7	-	56

Sumber : Kantor Cabang Dinas Pertanian dan Kehutanan Kecamatan Pucuk

Tabel : 5.9
 Populasi Ternak Besar dan Kecil Per Desa
 Di Kecamatan Pucuk Tahun 2010

Ko de	Desa	Sapi Potong	Kerbau	Kambing	Domba	Kuda
(1)	(2)	(3)	(4)	(5)	(6)	(7)
001	GEMPOLPADING	15	-	209	173	-
002	WANAR	20	-	184	156	-
003	PUCUK	79	-	257	196	-
004	KESAMBI	8	-	178	148	-
005	WARUKULON	8	-	185	156	-
006	KEDALI	53	-	178	179	-
007	SUMBERJO	75	-	202	181	-
008	TANGGUNGAN	62	-	197	169	-
009	KARANGTINGGIL	9	-	176	141	-
010	WARUWETAN	15	-	201	163	-
011	PLOSOSETRO	12	-	187	171	-
012	PAJI	29	-	179	153	-
013	BABATKUMPUL	71	-	209	202	-
014	CUNGKUP	11	-	202	203	-
015	NGAMBEG	48	-	210	204	-
016	PADENGANPLOSO	24	-	199	164	-
017	BUGOHARJO	32	-	181	155	-
KECAMATAN PUCUK		571	-	3,334	2,914	-

Sumber : Petugas Peternakan Kecamatan Pucuk

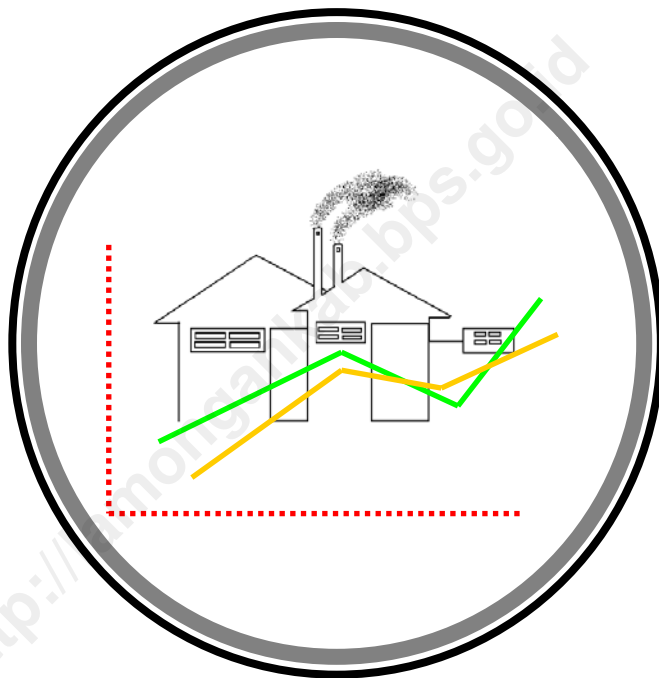
Tabel : 5.10
 Populasi Unggas Per Desa
 Di Kecamatan Pucuk Tahun 2010

Ko de	Desa	Ayam Buras	Ayam Pedaging	Ayam Petelur	Itik/ Itik Manila
(1)	(2)	(3)	(4)	(5)	(6)
001	GEMPOLPADING	9,562	-	-	241
002	WANAR	9,742	-	-	231
003	PUCUK	2,584	-	-	294
004	KESAMBI	1,425	-	-	216
005	WARUKULON	2,856	-	-	134
006	KEDALI	183	-	-	124
007	SUMBERJO	2,159	-	-	137
008	TANGGUNGAN	172	-	-	299
009	KARANGTINGGIL	2,249	-	-	342
010	WARUWETAN	2,622	-	-	341
011	PLOSOSETRO	2,262	-	-	412
012	PAJI	3,194	-	-	269
013	BABATKUMPUL	2,566	-	-	344
014	CUNGKUP	8,035	-	-	451
015	NGAMBEG	6,199	-	-	257
016	PADENGANPLOSO	15,113	-	-	446
017	BUGOHARJO	7,814	-	-	314
KECAMATAN PUCUK		78,737	-	-	4,852

Sumber : Petugas Peternakan Kecamatan Pucuk

BAB VI

INDUSTRI



Tabel : 6.1
 Banyaknya Industri Dirinci Menurut Jenis Industri Per Desa
 Di Kecamatan Pucuk Tahun 2009

Kode	Desa	Industri Kecil/ Kerajinan RT	Industri Sedang	Industri Besar	Jumlah
(1)	(2)	(3)	(4)	(5)	(6)
001	GEMPOLPADING	74	-	-	74
002	WANAR	10	-	-	10
003	PUCUK	7	1	-	8
004	KESAMBI	4	-	-	4
005	WARUKULON	21	-	-	21
006	KEDALI	1	-	-	1
007	SUMBERJO	10	-	-	10
008	TANGGUNGAN	13	-	-	13
009	KARANGTINGGIL	8	2	-	10
010	WARUWETAN	2	-	-	2
011	PLOSOSETRO	5	-	-	5
012	PAJI	7	1	-	8
013	BABATKUMPUL	3	-	-	3
014	CUNGKUP	4	-	-	4
015	NGAMBEG	14	-	-	14
016	PADENGANPLOSO	179	-	-	179
017	BUGOHARJO	4	-	-	4
KECAMATAN PUCUK		366	4	0	370

Sumber : Kantor Kecamatan Pucuk

BAB VII

PERHUBUNGAN dan KOMUNIKASI



Tabel : 7.1
 Jarak Kantor desa Ke Sarana/Fasilitas Umum Dirinci Per Desa
 Di Kecamatan Pucuk Tahun 2010
 (Dalam Km.)

Kode	Desa	Kantor Kecamatan	Kepolisian Sektor	Puskesmas/ Pustu	Ibukota Kabupaten
(1)	(2)	(3)	(4)	(5)	(6)
001	GEMPOLPADING	3.9	3.7	1.0	19.2
002	WANAR	3.2	3.0	0.1	18.5
003	PUCUK	0.5	2.0	1.0	17.0
004	KESAMBI	0.4	1.5	1.0	17.0
005	WARUKULON	1.5	0.5	0.5	16.0
006	KEDALI	5.0	3.5	2.0	16.5
007	SUMBERJO	7.0	5.0	0.5	15.0
008	TANGGUNGAN	5.5	3.0	0.2	13.0
009	KARANGTINGGIL	3.5	2.0	2.0	15.0
010	WARUWETAN	2.5	0.5	1.0	14.5
011	PLOSOSETRO	3.5	2.0	2.0	16.0
012	PAJI	4.0	2.0	1.5	13.0
013	BABATKUMPUL	7.0	4.5	1.5	15.0
014	CUNGKUP	6.0	5.0	0.5	16.5
015	NGAMBEG	8.5	5.5	0.5	16.5
016	PADENGANPLOSO	10.0	5.0	1.5	15.0
017	BUGOHARJO	8.0	6.5	2.0	19.0

Sumber : Kantor Kecamatan Pucuk

BAB VIII

EKONOMI dan KEUANGAN



Tabel : 8.1
Penerimaan Dana Bandes (000 Rupiah) Dirinci Per Desa
Di Kecamatan Pucuk Tahun 2006 - 2010

Ko de	Desa	2006	2007	2008	2009	2010
(1)	(2)	(3)	(4)	(5)	(6)	(7)
001	GEMPOLPADING	76,000	58,000	58,000	58,000	58,000
002	WANAR	80,000	58,000	58,000	58,000	58,000
003	PUCUK	69,000	52,500	52,500	52,500	52,500
004	KESAMBI	62,000	47,000	47,000	47,000	47,000
005	WARUKULON	62,000	47,000	47,000	47,000	47,000
006	KEDALI	69,000	52,500	52,500	52,500	52,500
007	SUMBERJO	83,000	63,500	63,500	63,500	63,500
008	TANGGUNGAN	62,000	47,000	47,000	47,000	47,000
009	KARANGTINGGIL	76,000	58,000	58,000	58,000	58,000
010	WARUWETAN	62,000	47,000	47,000	47,000	47,000
011	PLOSOSETRO	69,000	52,500	52,500	52,500	52,500
012	PAJI	62,000	47,000	47,000	47,000	47,000
013	BABATKUMPUL	76,000	58,000	58,000	58,000	58,000
014	CUNGKUP	62,000	47,000	47,000	47,000	47,000
015	NGAMBEG	80,000	63,000	63,000	63,000	63,000
016	PADENGANPLOSO	73,000	57,500	57,500	57,500	57,500
017	BUGOHARJO	66,000	47,000	47,000	47,000	47,000
KECAMATAN PUCUK		1,189,000	902,500	902,500	902,500	902,500

Sumber : Kantor Kecamatan Pucuk

Tabel : 8.2
Ketetapan PBB Dirinci Per Desa
Di Kecamatan Pucuk Tahun 2010

Kode	Desa	Wajib Pajak	Baku (Rp)
(1)	(2)	(3)	(4)
001	GEMPOLPADING	2,079	27,209,606
002	WANAR	5,137	60,067,130
003	PUCUK	1,247	37,364,191
004	KESAMBI	889	20,939,037
005	WARUKULON	2,180	52,033,731
006	KEDALI	1,173	20,492,575
007	SUMBERJO	2,084	29,838,905
008	TANGGUNGAN	2,248	45,487,354
009	KARANGTINGGIL	805	70,421,389
010	WARUWETAN	647	23,624,394
011	PLOSOSETRO	601	16,244,690
012	PAJI	1,223	28,606,111
013	BABATKUMPUL	1,294	18,691,958
014	CUNGKUP	2,138	43,059,131
015	NGAMBEG	2,309	36,725,547
016	PADENGANPLOSO	2,098	41,585,934
017	BUGOHARJO	2,047	28,498,337
KECAMATAN PUCUK		30,199	600,890,020

Sumber : UPTD Kecamatan Pucuk

Tabel : 8.3
 Realisasi Pemasukan PBB (Rupiah) Dirinci Per Desa
 Di Kecamatan Pucuk Tahun 2010

Kode	Desa	Target	Realisasi	Sisa	Persentase (%)
(1)	(2)	(3)	(4)	(5)	(6)
001	GEMPOLPADING	27,209,606	27,209,606	-	100
002	WANAR	60,067,130	60,067,130	-	100
003	PUCUK	37,364,191	37,364,191	-	100
004	KESAMBI	20,939,037	20,939,037	-	100
005	WARUKULON	52,033,731	52,033,731	-	100
006	KEDALI	20,492,575	20,492,575	-	100
007	SUMBERJO	29,838,905	29,838,905	-	100
008	TANGGUNGAN	45,487,354	45,487,354	-	100
009	KARANGTINGGIL	70,421,389	70,421,389	-	100
010	WARUWETAN	23,624,394	23,624,394	-	100
011	PLOSOSETRO	16,244,690	16,244,690	-	100
012	PAJI	28,606,111	28,606,111	-	100
013	BABATKUMPUL	18,691,958	18,691,958	-	100
014	CUNGKUP	43,059,131	43,059,131	-	100
015	NGAMBEG	36,725,547	36,725,547	-	100
016	PADENGANPLOSO	41,585,934	41,585,934	-	100
017	BUGOHARJO	28,498,337	28,498,337	-	100
KECAMATAN PUCUK		600,890,020	600,890,020	-	100

Sumber : UPTD Kecamatan Pucuk

Tabel : 8.4
 Perkembangan Wajib Pajak Dirinci Per Desa
 Di Kecamatan Pucuk Tahun 2007 - 2010

Kode	Desa	2007	2008	2009	2010
(1)	(2)	(3)	(4)	(5)	(6)
001	GEMPOLPADING	1,994	1,194	1,994	2,079
002	WANAR	4,966	4,966	4,966	5,137
003	PUCUK	1,157	1,205	1,177	1,247
004	KESAMBI	877	877	877	889
005	WARUKULON	2,065	2,065	2,065	2,180
006	KEDALI	1,152	1,157	1,158	1,173
007	SUMBERJO	2,035	2,035	2,035	2,084
008	TANGGUNGAN	2,235	2,234	2,234	2,248
009	KARANGTINGGIL	797	797	797	805
010	WARUWETAN	638	638	638	647
011	PLOSOSETRO	599	599	599	601
012	PAJI	1,190	1,190	1,190	1,223
013	BABATKUMPUL	1,252	1,252	1,252	1,294
014	CUNGKUP	2,082	2,082	2,082	2,138
015	NGAMBEG	2,225	2,225	2,225	2,309
016	PADENGANPLOSO	2,073	2,073	2,073	2,098
017	BUGOHARJO	2,041	2,041	2,041	2,047
KECAMATAN PUCUK		29,378	28,630	29,403	30,199

Sumber : UPTD Kecamatan Pucuk

Tabel : 8.5
Perkembangan Pemasukan PBB (Rupiah) Dirinci Per Desa
Di Kecamatan Pucuk Tahun 2007 - 2010

Kode	Desa	2007	2008	2009	2010
(1)	(2)	(3)	(4)	(5)	(6)
001	GEMPOLPADING	22,821,847	23,721,042	23,646,233	27,209,606
002	WANAR	52,144,045	53,365,720	53,332,017	60,067,130
003	PUCUK	32,076,012	33,809,272	33,568,706	37,364,191
004	KESAMBI	18,229,219	18,607,406	18,524,006	20,939,037
005	WARUKULON	44,279,338	45,360,600	45,256,854	52,033,731
006	KEDALI	18,562,005	19,753,414	19,754,667	20,492,575
007	SUMBERJO	22,674,092	24,696,555	24,696,555	29,838,905
008	TANGGUNGAN	35,241,271	39,895,554	39,895,554	45,487,354
009	KARANGTINGGIL	41,609,241	45,394,853	70,006,323	70,421,389
010	WARUWETAN	19,034,233	21,233,642	22,509,224	23,624,394
011	PLOSOSETRO	14,228,261	14,512,014	14,507,814	16,244,690
012	PAJI	23,865,692	24,450,295	24,340,076	28,606,111
013	BABATKUMPUL	16,738,911	17,222,660	17,213,584	18,691,958
014	CUNGKUP	36,668,385	38,421,990	38,408,340	43,059,131
015	NGAMBEG	30,339,220	30,729,279	30,688,662	36,725,547
016	PADENGANPLOSO	37,823,824	38,316,003	38,252,065	41,585,934
017	BUGOHARJO	20,255,544	26,340,499	26,334,687	28,498,337
KECAMATAN PUCUK		486,591,140	515,830,798	540,935,367	600,890,020

Sumber : UPTD Kecamatan Pucuk

Tabel : 8.6
 Jumlah Sarana Perekonomian Menurut Jenis dan Desa
 Di Kecamatan Pucuk Tahun 2010

Kode	Desa	Pasar Umum	Pasar Hewan	Toko	Kios/Warung	KUD/Koperasi	Bank
(1)	(2)	(3)	(4)	(5)	(6)	(7)	(8)
001	GEMPOLPADING	-	-	32	16	-	-
002	WANAR	1	-	66	29	1	-
003	PUCUK	1	1	67	24	2	2
004	KESAMBI	-	-	10	7	-	-
005	WARUKULON	1	-	64	27	-	-
006	KEDALI	-	-	15	7	-	-
007	SUMBERJO	-	-	21	16	-	-
008	TANGGUNGAN	-	-	31	17	-	-
009	KARANGTINGGIL	-	-	15	9	1	-
010	WARUWETAN	-	-	11	12	-	-
011	PLOSOSETRO	-	-	9	4	-	-
012	PAJI	-	-	24	10	-	-
013	BABATKUMPUL	-	-	13	8	-	-
014	CUNGKUP	-	-	15	10	2	-
015	NGAMBEG	-	-	36	13	-	-
016	PADENGANPLOSO	-	-	58	27	-	-
017	BUGOHARJO	1	-	27	12	-	-
KECAMATAN PUCUK		4	1	514	248	6	2

Sumber : Kantor Kecamatan Pucuk