

570/10.190-538/8

L.U. 81-01320716.




KECAMATAN

WANARAJA

dalam

ANGKA



1979-1981

98

istik

315.598.
KEC. IND.

K A T A P E N G A N T A R

Dengan berkat dan rido Allah Subhanahu Wata'ala sampai sa'at ini kami baru dapat menerbitkan buku Statisti Kecamatan.

Yang meliputi pula dengan data-data dari instansi dan jawatan yang berada di Kecamatan Wanaraja, namun dalam hal ini masih jauh dari pada yang kita kehendaki, jauh dari memadai.

Baikpun dari segi penyajian data-datanya maupun dari kualitas nilai buku tersebut, dikarenakan dengan waktu yang sangat banyak hambatannya terutama pula untuk Kecamatan Wanaraja pada sa'at ini yang sedang dilanda musibah.

Insyallah untuk penerbitan yang akan datang mudah-mudahan dapat disempurnakan lagi.

Kami tak lupa pula menghaturkan terima kasih kepada semua pihak yang telah membantu mengisi guna terwujudnya buku tersebut.

Kemudian kami tetap mohon bantuannya untuk penyempurnaan penerbitan buku yang akan datang sehingga dapat tercapai yang semaksimal mungkin.

Akhirulkalam kami ucapkan mohon ma'af sebesar-besarnya apabila dalam isi buku tersebut terdapat kekurangannya.

Selanjutnya bermohon kepada Tuhan Maha Pengasih pada umatnya, semoga kita bersama tetap diberikan segala karunia taofek dan hidayahnya.

Amin Ya Robbal Alamin .-

Wanaraja, 20 Nopember 1982.

Mantr Statistik
Kecamatan Wanaraja,



S. I. RACHMAT.-

NIP. 340004293.



S A M B U T A N

Dari Kepala Kantor Statistik Kabupaten Garut
atas terbitnya publikasi Kecamatan Wanaraja.

Bassalamualaikum warohmatulohi wabarokatuh.

Dengan mengucapkan puji sukur ke hadirat Allah Yang Maha Rahman dan Rahim kami menyambut baik dan gembira atas prakarsa Saudara Iso Rachmat Mantri Statistik Kecamatan Wanaraja, hingga telah terwujud publikasi Kecamatan Wanaraja dalam angka.

Adalah merupakan kenyataan yang tidak dapat di pungkiri lagi bahwa keberhasilan pembangunan yang sedang dan yang akan kita laksanakan, tergantung juga kepada adanya data yang baik, benar dan up to date serta kemampuan kita untuk menganalisa, mengolah dan mememanfaatkannya.

Selanjutnya kami mengharap agar upaya dan prakarsa yang baik ini merupakan suatu titik tolak untuk masa-masa yang akan datang, sehingga berkesinambungan setiap tahun.

Kepada para instansi, dinas dan jawatan yang berada di Kecamatan Wanaraja kami menyampaikan ucapan terimakasih, yang sedalam-dalamnya atas bantuan yang diberikan kepada Mantri Statistik sehingga terwujudlah publikasi Kecamatanannya.


Akhirnya hanya kepada Allah Subhanahuwataala kita berdo'a dan kepada Nya lah kita meminta semoga buku ini bisa bermanfaat bagi kita sekalian.

Wassalamualaikum warohmatulohi wabarokatuh.

Garut, 20 November 1982

Cabang Perwakilan BPS

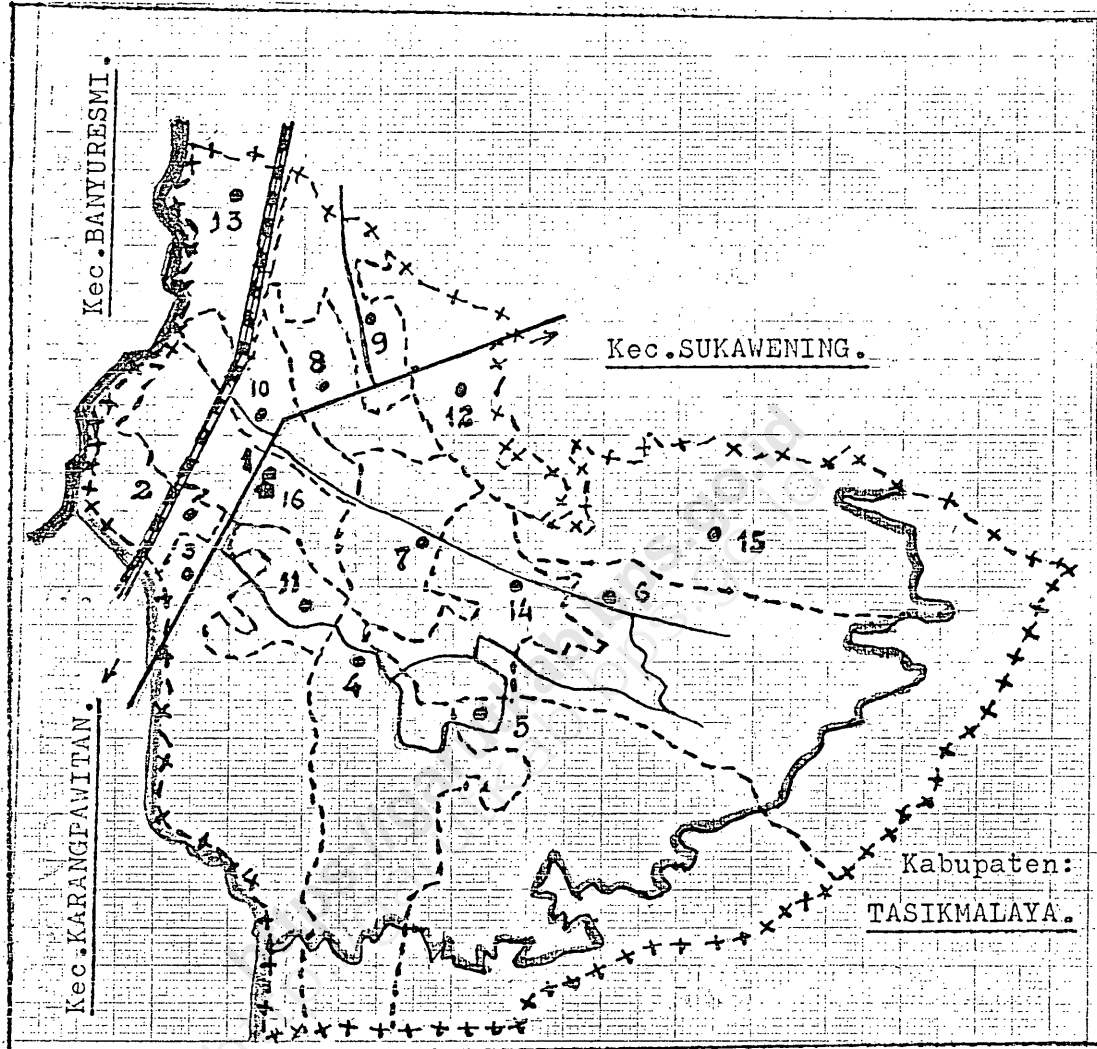
Kantor Statistik Kabupaten Garut



PETA KECAMATAN.

- Skala: 1:100.000. -

U



KETERANGAN.

No. Desa.

1. Desa Wanamekar.
2. " Cinunuk.
3. " Sadang.
4. " Sukaratu.
5. " Tenjonegara.
6. " Sukamenak.
7. " Sindangratu.
8. " Citangtu.
9. " Cimaragas.
10. " Wanajaya.
11. " Tegalpanjang.
12. " Babakanloa.
13. " Sukamulya.
14. " Sindangmekar.
15. " Sukahurip.
16. Ktr. KECAMATAN WANARAJA.

LEGENDA:

- ++++++: Batas Kabupaten.
- +++++: " Kecamatan.
- : " Desa.
- =====: Jln. Kereta api.
- =====: " Raya.
- : " Desa.
- ~~~~~: Sungai.
- ~~~~~: Cisangkan.

Kecamatan Wanaraja:

Jarak-antar Desa.

0	1	WANAMEKAR.														
2	2	2	CINUNUK													
2	2	2	3	SADANG.												
5	5	6	5	4	Sukaratu.											
7	7	9	6,5	3	5	TENJONEGARA.										
7	7	9	9	6	4	6	Sukamenak.									
7	7	8	8	4,5	3	3	7	Sindangratu.								
2	4	4	4	6	9	9	5	8	CITANGTU.							
3	3	4,5	5	7	10	10	10	2	9	CimaraGas.						
1	3	3	3	5	8	8	8	2,5	4	10	Wanajaya.					
3	3	4,5	5	2	4	8	8	6	8	4	11	TEGALPANJANG.				
4	4	5,5	6	8	11	11	9	1,5	4	4	9	12	Babakanloa.			
9	9	10	10	12	12	3,5	6	8,5	10	8,5	10	10	13	Sukahurip.		
7	7	7	9	8	9	2	3	6	8,5	7	8,5	10	8	14	Sindangmekar.	
4	4	6	6	12	14	14	13	6	3	4	8	8	12	10	15	Sukahurip.

D A F T A R Nama - nama Desa sebelum dan sesudah Pemekaran berdasarkan Sk.Gubernur terakhir tanggal 15 Juli 1978 No.938/Pm.12-Pem /Sk.1978.-

No. Nama desa lama sebelum No. Nama desa baru (pemeka- No. Nama desa baru (pemekaran	urut dimekarkan th.1978. lurut ran pertama)th.1979/1980 urut ke dua)th.1980/1981.	
1. Wanaraja	1. Wanamekar	1. Wanamekar
2. Tegalsari	2. Cinunuk	2. Cinunuk
3. Sadang	3. Sadang	3. Sadang
4. Sukaratu	4. Sukaratu	4. Sukaratu
5. Tenjonegara	5. Tenjonegara	5. Tenjonegara
6. Sukamenak	6. Sukamenak	6. Sukamenak
7. Sindangratu	7. Sindangratu	7. Sindangratu
8. Citangtu	8. Citangtu	8. Citangtu
9. Cimaragas	9. Cimaragas	9. Cimaragas
	10. Wanajaya	10. Wanajaya
	11. Tegalpanjang	11. Tegalpanjang
	12. Babakanloa	12. Babakanloa
		13. Sukamulya
		14. Sindangmekar
		15. Sukahurip

Sumber data : Statistik Kecamatan Wanaraja.-

Keadaan Penduduk, Sex Ratio, Kepadatan dan rata-rata tiap Rumah tangga di tiap Desa dalam Wilayah Kecamatan Wanaraja pada tahun 1979.-

No. Urut	Nama Desa	Banyak Penduduk		L + P	Luas daerah (Km ²)	Banyak Rumah tg.	Kepadatan Penduduk	Sex Ratio	Rata-rata Rumah tangga
		Laki	Perempuan						
1.	Wanaraja	5886	6271	12157	409,345	2262	2969	94	5
2.	Tegalsari	3559	3977	7516	408,516	1732	1839	89	4
3.	Sadang	2414	2662	5076	525,195	1064	966	91	4
4.	Sukaratu	1941	2232	4173	738,200	1019	567	86	4
5.	Tenjonegara	2620	2868	5488	1438,474	1212	382	91	4
6.	Sukamenak	3666	4072	7738	1920,614	1920	403	91	4
7.	Sindangratu	3617	3950	7567	729,612	1769	1037	92	4
8.	Ctangtu	4474	5140	9614	548,740	1950	1752	87	4
9.	Cimaragas	4009	4294	8303	437,812	1935	1896	93	4
Jumlah		32166	35466	67632	17156,508	14869	945	90	4

Sumber data : Statistik Kecamatan Wanaraja.-

Keadaan Penduduk, Sex Ratio, Kepadatan dan rata-rata tiap Rumah tangga di tiap Desa dalam Wilayah Kecamatan Wanaraja pada tahun 1980.-

No. Urut	Nama Desa	Banyak Penduduk			Luas daerah (Km ²)	Kepadatan Penduduk	Banyak Rumah tangga.	Sex Ratio	Rata-rata Rumah tangga.
		Laki2	Perempuan	L + P					
1.	Wanamakar	2630	3629	7066	197,840	3591	1551	94	5
2.	Cinunuk	2353	2562	4915	218,425	2250	966	92	5
3.	S a d a n g	2680	2931	5611	525,195	1068	1215	91	5
4.	Sukaratu	2076	2200	4276	738,200	579	1040	94	4
5.	Tenjonegara	2504	2604	5108	1438,474	355	1447	96	4
6.	Sukamenak	4087	4382	8469	1920,614	440	2106	93	4
7.	Sindangratu	3868	4158	8245	729,612	1130	2123	93	4
8.	Citangtu	2776	2879	5653	307,920	1838	1188	96	5
9.	Cimaragas	4524	4643	9167	437,812	209	1700	97	5
10.	Wanajaya	2616	2895	5511	211,505	260	1079	90	5
11.	Tegalpanjang	1713	1757	3470	190,091	182	808	97	4
12.	Babakanloa	2628	2878	5506	240,820	228	968	91	6
Jumlah :		35262	37516	72778	7156,508	1016	16191	94	5

Sumber data : Statistik Kecamatan Wanaraja.-

Kedudukan Penduduk, Sex Ratio, Kepadatan dan rata-rata tiap Rumah tangga di tiap Desa dalam Wilayah Kecamatan Wanaraja pada tahun 1981.-

No. Urut	Nama Desa	Laki-laki	Perempuan	L + P	Luas daerah (Km ²)	Banyak Rumah tang. ga.	Kepadatan	Sex Ratio	Rata-rata Rumah tang. ga.
1.	Wanamekar	3488	3712	7200	197,8401	1558	3639	93	5
2.	Cinunuk	2376	2578	4954	218,4251	978	2268	92	5
3.	Sedang	2708	2977	5685	525,1951	1225	1082	90	5
4.	Sukazatu	2091	2250	4341	738,2001	1234	588	92	4
5.	Tanjonggara	2513	2655	5168	1438,4741	1448	359	94	4
6.	Sukamenak	2291	2532	4823	1285,3771	1234	375	90	4
7.	Sindangratu	2209	2370	4579	368,4451	1226	1242	93	4
8.	Citangtu	2786	2915	5701	307,9201	1189	1851	95	5
9.	Cimaragas	2459	2667	5126	220,9671	877	231	92	6
10.	Wana Jaya	2635	2930	5565	211,5051	1087	263	89	5
11.	Tegalpanjang	1716	1795	3511	190,0911	815	184	95	4
12.	Babakanloa	2633	2908	5541	240,8201	968	230	90	6
13.	Sukamulya	2088	2056	4144	216,8451	827	191	101	5
14.	Sindangmekar	1665	1848	3513	361,1671	898	972	90	4
15.	Sukahurip	1809	1920	3729	636,2371	809	589	94	4
Jumlah		35467	38113	73580	7156,5081	16439	1028	93	5

Sumberdata : Statistik Kecamatan Wanaraja.-

D A F T A R RT/RK, Bangunan/Bangunan Pemerintah di desa-desa dalam Wilayah Kecamatan Wanaraja pada th.1979.-

No. urut	Nama Desa	RT	RK	Kampung	Rumah tinggal	Mesjid/langgar	Bangunan Pemerintah	Gedung Pertemuan	Gedung Olah Raga	PUSKESMAS	Poliklinik
1.	Wanaraja	10	46	21	2141	56	35	1	1	1	1
2.	Tegalsari	10	40	14	1721	45	1	-	-	-	-
3.	S a d a n g	8	39	5	1061	33	2	-	-	-	-
4.	Sukaratu	5	27	7	1012	30	1	-	-	-	-
5.	Tenjongegara	9	45	5	1042	32	1	-	-	-	-
6.	Sukamenak	10	50	16	1905	44	1	-	-	-	-
7.	Sindangratu	8	48	19	1961	38	3	-	-	-	-
8.	Citangtu	46	46	16	1940	52	1	-	-	-	-
9.	Cimaragas	50	50	19	1934	65	1	-	-	-	-
Jumlah		85	384	122	14917	395	47	1	1	1	1

Sumenr data : Statistik Kecamatan Wanaraja.-

Daftar : Banyaknya Rt/Rk, Bangunan dan Kampung di tiap Desa dalam tahun 1980 di wilayah Kecamatan Wanaraja.

No.	Nama Desa	RK	RT	Kamp ung	Rumah tinggal	Mesjid langgar	Bang. Pemerintah	Pesantren	Pondok	Gedung kegiatan	Puskesmas	Klinik bersalin	KETERANGAN
1.	Wanamekar	7	32	12	1474	31	13	-	-	1	1	1	
2.	Cinunuk	9	25	9	975	18	1	-	-	-	-	-	
3.	Sadang	8	29	6	1205	31	2	2	4	-	-	-	
4.	Sukaratu	6	28	7	1042	25	1	2	2	-	-	-	
5.	Tenjonegara	9	45	5	1448	37	1	1	1	-	-	-	
6.	Sukamenak	10	49	14	2126	44	1	1	1	-	-	-	
7.	Sindangratu	10	44	12	2123	35	3	1	-	-	-	-	
8.	Citangtu	8	32	7	1167	32	1	1	1	-	-	-	
9.	Cimaragas	19	44	16	1700	36	2	1	1	-	-	-	
10.	Wanaraja	2	26	7	1083	16	5	-	-	-	-	-	
11.	Tegalpanjang	4	17	5	814	21	2	1	1	-	-	-	
12.	Babakan loa	7	28	6	986	25	1	1	-	-	-	-	
13.	Sukamulya	-	-	-	-	-	-	-	-	-	-	-	
14.	Sindangmekar	-	-	-	-	-	-	-	-	-	-	-	
15.	Sukahurup	-	-	-	-	-	-	-	-	-	-	-	
J U M L A H :		103	399	164	16143	351	34	11	11	1	1	1	
				106									

Sumber : Statistik Kecamatan Wanaraja.

Daftar : Banyaknya Rt/Rk, Bangunan dan Kampung ditiap Desa dalam wilayah Kecamatan Wanaraja Tahun 1981.-

No.	Nama Desa	Rk	RT	Kam- pung	Rumah tingg- al	Mesjid langga	Bang. Pemerin tah	Pesan tren	Pond ok	Gdg. olah raga	Puskes mas	Klinik bersalin
1.	Wanamekar	7	32	12	1546	31	13	-	-	1	1	1
2.	Cinunuk	5	25	9	978	12	1	-	-	-	-	-
3.	Sadang	9	30	6	1225	31	2	2	4	-	-	-
4.	Sukaratu	7	28	7	1209	25	1	2	1	-	-	-
5.	Tenjonegara	5	45	5	1442	37	1	1	1	-	-	-
6.	Sukamenak	9	27	9	1228	25	1	1	1	-	-	-
7.	Sindangratu	7	24	7	1219	19	3	1	-	-	-	-
8.	Citangtu	7	32	7	1178	32	1	2	1	-	-	-
9.	Cimaragas	7	38	7	872	16	2	2	1	-	-	-
10.	Wanajaya	7	26	7	1084	15	5	1	-	-	-	-
11.	Tegal panjang	5	17	5	815	21	2	1	1	-	-	-
12.	Babakanloa	6	28	6	970	25	1	1	1	-	-	-
13.	Sukamulya	5	20	5	714	20	1	1	1	-	-	-
14.	Sindangmekar	5	20	5	896	16	1	-	-	-	-	-
15.	Sukahurip	5	23	5	879	19	1	1	1	-	-	-
J U M L A H		99	417	109	16255	344	36	16	11	1	1	1

Sumber : Statistik Kecamatan Wanaraja.

BANYAKNYA : Murid S D di tiap Desa pada tahun 1979
diperinci tiap kelas

No.	Desa	I		II		III		IV		V		VI		Jumlah	+ pl	
		l	p	l	p	l	p	l	p	l	p	l	p			
1.	Wanamekar	158	226	150	147	141	106	85	128	101	85	69	169	772	1763	1535
2.	Cinunuk	101	108	81	105	93	92	74	72	59	54	50	150	457	1481	938
3.	Sadang	118	123	117	115	79	85	56	56	62	75	42	151	474	1505	979
4.	Sukaratu	98	96	106	85	77	57	59	62	51	36	41	129	432	365	797
5.	Tenjonegara	112	109	80	52	63	53	52	44	41	51	25	123	373	332	705
6.	Sukamanak	77	111	91	111	66	83	62	80	29	26	24	116	349	427	776
7.	Sindangratu	79	109	73	79	61	44	54	64	46	56	55	124	368	376	744
8.	Citangtuh	144	125	105	107	82	79	59	59	42	50	35	132	465	1443	908
9.	Cimaragas	129	122	144	180	97	111	101	63	82	97	73	150	626	1623	1249
10.	Wanajaya	108	91	94	98	55	53	52	41	42	38	38	128	388	353	741
11.	Tegalpanjang	95	101	115	91	79	91	75	56	65	62	52	149	481	1450	931
12.	Babakanloa	92	97	93	104	115	106	89	98	63	84	79	161	531	1550	1081
13.	Sukamulya	111	66	88	85	84	74	58	55	46	49	33	128	420	357	777
14.	Sindangmekar	41	91	42	46	56	56	52	44	24	11	16	117	231	265	496
15.	Sukahurip	54	50	66	59	28	23	14	23	10	18	4	9	176	182	358
J U M L A H :		1517	1625	1445	1448	1180	1148	962	1893	789	1822	1650	1536	16543	16472	
																113015

SUMBER : KANDEP KECAMATAN WANARAJA.

BANYAKNYA : Murid S D di tiap Desa pada tahun 1980
diperinci tiap kelas.

No.	D e s a	I		II		III		IV		V		VI		Jumlah		l+p	
		l	p	l	p	l	p	l	p	l	p	l	p	l	p	l	p
1.	Wanamekar	120	142	126	169	135	115	119	144	95	197	110	85	1705	752	1452	
2.	Cinunuk	74	76	99	102	77	106	89	83	71	166	56	47	1465	480	945	
3.	Sadang	84	95	119	123	114	123	168	166	62	157	53	59	1487	529	1012	
4.	Sukaratu	89	65	93	102	99	83	62	55	54	148	50	33	1447	386	833	
5.	Tenjonegara	57	81	93	111	84	96	72	53	69	125	21	21	1378	450	828	
6.	Sukamenak	57	81	93	111	84	96	49	50	38	141	41	21	1378	331	709	
7.	Sindangratu	44	52	69	96	76	81	61	37	41	160	39	44	1330	370	700	
8.	Citangtu	89	90	130	117	93	96	71	56	45	138	49	72	1477	459	936	
9.	Cimaragas	133	137	125	138	122	155	84	96	82	157	69	81	1615	664	1279	
10.	Wanajaya	70	81	87	94	90	83	56	48	52	130	37	37	1392	373	765	
11.	Tegalpanjang	92	67	92	89	109	93	69	78	66	155	61	56	1489	438	927	
12.	Babakanloa	59	77	85	84	78	84	80	80	61	179	69	79	1423	483	906	
13.	Sukamulya	58	58	114	88	79	74	82	70	53	154	42	40	1428	384	812	
14.	Sindangmekar	39	58	40	81	41	45	49	53	48	138	23	10	1238	285	523	
15.	Sukahurip	58	36	26	28	47	54	16	13	10	113	8	13	1165	157	322	
J U M L A H		1123	1165	1395	1520	1314	1333	1030	1016	838	810	714	693	6417	6531	12754	

SUMBER : KANDEP KECAMATAN WANARAJA.-

BANYAKNYA : Murid S D di tiap desa diperinci tiap kelas tahun 1981.-

No.	Desa	I		II		III		IV		V		VI		Jumlah	l + p	
		l	p	l	p	l	p	l	p	l	p	l	p			
1.	Wanamekar	156	185	134	145	141	176	141	125	121	141	95	196	1788	1868	1656
2.	Cinunuk	50	63	69	77	93	94	79	108	73	70	64	160	1428	1472	900
3.	Sadang	89	72	90	112	102	100	103	121	61	52	41	153	1486	1519	996
4.	Sukaratu	20	29	85	64	82	101	92	78	61	149	49	138	1389	1359	748
5.	Wenjongegara	61	56	57	60	93	55	66	41	59	177	42	133	1378	1322	700
6.	Sukamenak	14	26	54	40	62	90	78	77	42	133	33	51	1283	1327	610
7.	Sindangratu	58	52	60	78	85	109	76	80	52	67	45	52	1376	1438	814
8.	Citangtu	66	71	102	77	129	117	82	91	70	68	53	42	1502	1466	968
9.	Cimaragas	134	127	141	141	112	138	113	145	78	85	69	50	1647	1686	1333
10.	Wanaja ya	97	89	68	77	89	94	85	76	46	44	43	30	1418	1410	828
11.	Tegalpanjang	94	68	97	78	90	91	107	84	53	77	58	48	1499	1446	945
12.	Babakanloa	58	74	85	91	106	106	87	99	97	94	67	80	1500	1544	1044
13.	Sukamulya	83	82	63	60	113	39	69	73	70	64	49	49	1445	1367	812
14.	Sindangmekar	43	45	36	57	35	69	43	51	44	49	52	36	1253	1307	560
15.	Sukahurip	23	14	48	44	42	42	39	45	15	9	5	10	172	1164	336
	J u m l a h	1046	1053	1189	1211	1364	1421	1260	1294	941	1009	1763	1714	16564	16686	13250

SUMBER : KANDEP KECAMATAN MANARAJA .

BANYAKNYA : Guru, Penjaga SD pada Sekolah dasar di tiap Desa pada tahun 1981.-

No.	Desa	Jenis pendidikan															Penjaga SD				
		SPG&Sede			SGB&sede			CVO&sede			PGSLP			SLA/SLP/SD			jumlah	1 + p	pusat	otono	juml.
		rajat	l	p	rajat	l	p	rajat	l	p	l	l	p	l	l	p					
1.	Wanamekar	18	28	1	3	1	1	1	2	1	1	1	1	1	1	20	32	52	-	6	6
2.	Cinunuk	9	18	1	2	1	1	1	1	1	1	1	1	1	1	10	20	30	-	5	5
3.	Sadang	15	14	1	1	1	1	1	1	1	1	1	1	1	1	15	15	30	-	5	5
4.	Sukaratu	11	12	1	1	1	1	1	1	1	1	1	1	1	1	11	12	23	-	4	4
5.	Tenjonegara	15	5	1	1	1	1	1	1	1	1	1	1	1	1	16	5	21	-	5	5
6.	Sukamenak	15	1	1	1	1	1	1	1	1	1	1	1	1	1	16	1	17	-	4	4
7.	Sindangratu	15	3	1	1	1	1	1	1	1	1	1	1	1	1	15	3	18	-	3	3
8.	Citangtu	8	11	1	1	1	1	1	1	1	1	1	1	1	1	8	13	21	-	3	3
9.	Cimaragas	13	16	1	1	1	1	1	1	1	1	1	1	1	1	14	16	30	-	4	4
10.	Wanajaya	9	10	1	1	1	1	1	1	1	1	1	1	1	1	9	13	22	1	2	3
11.	Tegalpanjang	10	11	2	1	1	1	1	1	1	1	1	1	1	1	12	12	24	-	3	3
12.	Babakanloa	14	10	1	1	1	1	1	1	1	1	1	1	1	1	14	11	25	-	4	4
13.	Sukamulya	10	7	2	1	1	1	1	1	1	1	1	1	1	1	12	7	19	-	3	3
14.	Sindangmekar	8	3	1	1	1	1	1	1	1	1	1	1	1	1	8	3	11	-	3	3
15.	Sukahurup	1	1	1	1	1	1	1	1	1	1	1	1	1	1	3	1	4	-	1	1
J U M L A H :		171	150	6	9	1	1	1	4	2	1	1	1	1	1	133	164	344	1	54	55

SUMBER : KANDEP KECAMATAN WANARAJA.

Banyaknya Sekolah diluar lingkungan Departemen P & K
di tiap Desa tahun 1980.-

Tingkat Sekolah Dasar (Ibtidaiyah) :

No. urut	Nama Desa	Jumlah Gedung	Jumlah Ruang kelas	Jumlah murid tiap kelas												Jumlah		Jumlah guru		
				I	II	III	IV	V	VI	L	P	Te	tak	selu						
1.	Wanamekar	3	9	46	21	45	26	49	26	17	29	-	-	-	-	157	102	2	4	6
2.	Cinruk	3	11	32	38	34	35	29	34	32	23	34	29	11	13	178	171	3	5	8
3.	Sadang	2	5	20	36	15	32	22	29	12	13	-	-	-	-	69	110	1	3	4
4.	Sukaratu	3	12	55	63	42	42	21	21	18	22	25	15	3	3	164	166	3	5	8
5.	Tenjonegara	3	9	48	41	45	61	40	71	13	21	8	7	3	6	157	207	3	4	7
6.	Sukamenak	3	15	36	49	46	55	44	47	46	45	45	55	46	45	263	296	5	5	10
7.	Sindangratu	3	9	42	50	47	63	41	34	14	24	-	-	-	-	144	171	3	5	8
8.	Citangtu	5	15	79	106	71	99	92	84	73	60	29	35	15	15	359	399	5	7	12
9.	Cimaragas	6	25	79	91	75	102	90	74	69	78	59	61	51	44	423	450	6	9	15
10.	Manajaya	4	14	81	84	83	87	50	29	18	29	27	27	14	32	273	288	3	5	8
11.	Tegalpanjang	2	5	35	42	6	22	28	24	28	20	-	-	-	-	97	108	2	1	3
12.	Babakanloa	4	11	28	42	34	45	26	46	29	33	28	29	10	10	155	205	3	4	7
13.	Sukamulya	3	13	30	45	44	40	53	34	41	40	20	30	23	19	211	208	3	4	7
14.	Sindangmekar	-	-	-	-	-	-	-	-	-	-	-	-	-	-	-	-	-	-	-
15.	Sukahurip	-	-	-	-	-	-	-	-	-	-	-	-	-	-	-	-	-	-	-
Jumlah		44	153	611	708	587	709	585	553	410	436	275	288	176	187	2644	2881	43	63	106

Sumber data : Kantor Pendas Kecamatan Wanaraja.

BANYAKNYA Sekolah diluar lingkungan Departemen P & K
di tiap Desa tahun 1979.-

Tingkat Sekolah Dasar (Ibtidaiyah) :

No. / urut	Nama Desa	Jumlah		Jumlah murid tiap kelas												Jumlah		Jumlah guru		
		Ge- dang	Ruang- kelas	I	II	III	IV	V	VI	L	P	Te- tak	Isel- itap	Isel- tetp	Isel- rhny					
1.	Wanamekar	3	9	47	27	48	26	27	36	23	22	-	-	-	-	145	111	2	4	6
2.	Cimnuk	3	13	36	34	28	35	32	32	34	29	33	29	10	15	173	174	3	5	8
3.	Sadang	2	5	20	30	22	29	22	23	12	7	-	-	-	-	76	89	1	3	4
4.	Sukaratu	2	9	40	27	27	16	22	23	18	24	13	21	13	14	133	125	3	3	6
5.	Tenjonegara	1	5	10	25	15	25	17	20	12	20	8	6	5	4	67	100	2	2	4
6.	Sukamenak	4	17	56	75	66	75	63	58	56	70	47	48	28	41	316	367	4	6	10
7.	Sindangratu	4	14	46	71	56	49	49	61	47	24	6	9	7	4	211	218	3	5	8
8.	Citangtu	5	14	72	100	95	84	75	63	30	35	15	15	9	10	296	307	3	6	9
9.	Cimaragas	6	27	79	100	98	71	75	78	64	81	58	56	46	34	420	420	4	7	11
10.	Wanajaya	4	14	84	89	64	82	23	32	27	27	14	32	21	17	233	279	4	5	9
11.	Tegalpanjang	2	5	6	23	28	24	28	20	27	15	-	-	-	-	89	82	2	2	4
12.	Babakanloa	3	11	34	45	26	46	29	33	28	29	10	10	11	15	138	178	2	5	7
13.	Sukamulya	-	-	-	-	-	-	-	-	-	-	-	-	-	-	-	-	-	-	-
14.	Sindangmekar	-	-	-	-	-	-	-	-	-	-	-	-	-	-	-	-	-	-	-
15.	Sukahurip	-	-	-	-	-	-	-	-	-	-	-	-	-	-	-	-	-	-	-
Jumlah :		39	143	530	646	573	562	462	479	378	383	204	226	250	154	2297	2450	33	53	86

Sumber data : Kantor Pendaia Kecamatan Wanaraja.-

Banyaknya Sekolah diluar lingkungan Departemen P & K
di tiap Desa tahun 1981.-

Tingkat Sekolah Dasar (Ibtidaiyah) :

No. urut	Nama Desa	Jumlah Gedung	Jumlah Ruang Kelas												Jumlah guru					
			I	II	III	IV	V	VI	L	B	Tel	Tal	Sel							
1.	Wanamekar	4	13	73	63	67	72	50	50	39	40	40	17	14	17	253	1249	14	4	8
2.	Cinunuk	4	15	55	46	45	45	42	47	34	29	23	29	10	15	1219	1211	14	5	9
3.	Sadang	3	8	41	36	25	39	24	31	12	7	-	-	-	-	1102	1113	13	3	6
4.	Sukaratu	3	12	44	31	38	40	37	27	33	24	18	18	4	3	1174	1143	14	6	10
5.	Tenjonegara	5	14	79	88	80	98	71	98	8	5	5	4	2	3	1245	1296	16	8	14
6.	Sukamenak	4	17	55	66	55	69	59	64	46	58	47	48	28	41	1290	1346	16	7	13
7.	Sindangratu	3	6	29	35	39	53	37	55	-	-	-	-	-	-	1105	1143	3	4	7
8.	Citangtu	5	15	122	95	90	86	75	81	20	25	-	-	-	-	1307	1287	15	8	13
9.	Cimaragas	5	18	82	77	74	67	61	52	69	55	36	37	27	16	1349	1304	17	7	14
10.	Wanajaya	3	12	47	41	33	37	20	35	30	30	4	15	7	10	1141	1168	13	4	7
11.	Tegalpanjang	2	5	36	23	28	24	28	20	27	15	-	-	-	-	1119	82	12	2	4
12.	Babakanloa	5	17	74	65	59	68	64	62	50	47	10	10	11	15	1268	1267	15	8	13
13.	Sukamulya	3	13	44	40	53	34	41	40	27	42	23	19	20	21	1208	1196	13	4	7
14.	Sindangmekar	3	9	46	63	42	47	38	55	29	15	-	-	-	-	1155	1180	13	3	6
15.	Sukahurip	6	12	57	86	81	99	70	89	-	-	-	-	-	-	1208	1274	16	6	12
Jumlah		58	186	884	885	809	878	717	806	424	392	186	197	123	131	13143	13259	164	79	143

Sumber data : Kantor Pendaia Kecamatan Wanaraja.

DAFTAR Banyaknya Pramuka dalam Wilayah Kecamatan Wanaraja
antar Desa pada tahun 1979.-

No. urut	Nama Desa	Gugus depan	Pimpinan	Penegak	Penggalang	Siaga	Jumlah	Keterangan
1.	Wanamekar	6	12	175	265	90	548	
2.	Cinunuk	2	3	-	50	20	75	
3.	S a d a n g	4	6	-	80	25	115	
4.	Sukaratu	-	-	-	-	-	-	
5.	Tenjonegara	-	-	-	-	-	-	
6.	Sindangratu	-	-	-	-	-	-	
7.	Citangtu	4	10	-	150	75	239	
8.	Cimaragas	2	4	-	50	50	106	
9.	Wanajaya	6	6	-	75	50	137	
10.	Tegalpanjang	6	12	60	100	20	198	
11.	Babakanloa	4	6	-	50	20	80	
12.	Sukemulya	-	-	-	-	-	-	
13.	Sindangmekar	-	-	-	-	-	-	
14.	Sukahurip	-	-	-	-	-	-	
Jumlah		34	59	235	820	350	1498	

Sumber data : Pengurus Pramuka Kecamatan Wanaraja.-

DAFTAR Banyaknya Pramuka dalam Wilayah Kecamatan Wanaraja
antar Desa pada tahun 1980.-

No. urut	Nama Desa	Gugus depan	Pimpinan	Penegak	Penggalang	Siaga	Jumlah	Keterangan
1.	Wanamekar	6	14	190	320	210	740	-
2.	Cinubuk	2	4	-	50	40	96	-
3.	Sadang	4	6	-	100	80	190	-
4.	Sukaratu	-	-	-	-	-	-	-
5.	Sukamenak	-	-	-	-	-	-	-
6.	Sindangratu	-	-	-	-	-	-	-
7.	Citangtu	6	10	-	160	80	256	-
8.	Cimaragas	2	4	-	60	40	106	-
9.	Wanajaya	8	8	-	120	110	246	-
10.	Tegalpanjang	6	12	60	80	100	258	-
11.	Babakanloa	4	6	20	40	40	110	-
12.	Sukamulya	2	4	-	40	20	66	-
13.	Sindangmekar	4	4	-	80	20	108	-
14.	Sukahurip	-	-	-	-	-	-	-
	Jumlah	44	72	270	1050	740	2176	-

Sumber data : Pengurus Pramuka Kecamatan Wanaraja.-

DAFTAR Banyaknya Pramuka dalam Wilayah Kecamatan Wanaraja
antar Desa pada tahun 1981.-

No. urut	Nama Desa	Gugus depan	Pimpinan	Penegak	Penggalang	Siaga	Jumlah	Keterangan
1.	Wanamekar	6	14	120	360	250	750	-
2.	Cinunuk	2	4	-	60	60	126	-
3.	S a d a n g	4	6	-	110	80	200	-
4.	Sukaratu	-	-	-	-	-	-	-
5.	Sukamenak	-	-	-	-	-	-	-
6.	Sindangratu	-	-	-	-	-	-	-
7.	Citangtu	6	8	-	210	190	414	-
8.	Cimaragas	2	4	-	80	40	126	-
9.	Wanajaya	8	8	-	200	150	366	-
10.	Tegalpanjang	6	12	80	80	80	250	-
11.	Babakanlea	4	6	40	40	50	140	-
12.	Sukamulya	2	4	-	20	40	66	-
13.	Sukahurip	-	-	-	-	-	-	-
14.	Sindangmekar	4	4	-	46	20	68	-
Jumlah :		44	70	240	1200	960	2514	-

Sumber data : Pengurus Pramuka Kecamatan Wanaraja :-

JUMLAH PESERTA KELUARGA BERENCANA DITIAP DESA
KEADAAN PADA TAHUN 1979.-

Nomor	Desa	Alat kontrasepsi yang dipakai				Jumlah pesertal	
		I U D	Pill	Kondom	Suntikan		Vasektomi
1.	Sadang	41	103	3	10	4	161
2.	Sukaratu	12	127	2	1	-	142
3.	Tenjonegara	6	285	2	6	-	299
4.	Sukamenak	14	319	2	4	-	339
5.	Sindangratu	26	623	19	11	-	678
6.	Citangtu	23	127	44	9	-	203
7.	Babakanloa	12	48	3	12	-	75
8.	Wanamekar	19	117	7	34	1	178
9.	Tegalpanjang	10	30	-	-	-	40
10.	Cinunuk	-	20	-	-	-	20
11.	Cimaragas	-	15	-	-	-	15
12.	Wanajaya	12	18	8	4	-	42
13.	Sukamulya						
14.	Sindangmekar						
15.	Sukahurip						
J U M L A H		175	1832	90	91	5	2.192

SUMBER : KOORDINATOR P.L.K.B. KECAMATAN
WANARAJA.

JUMLAH : PESERTA KELUARGA BERENCANA DI TIAP DESA
KEADAAN PADA TAHUN 1980.-

Nomor!	D e s a	Alat kontrasepsi yang dipakai					Jumlah peserta!
		I U D	Pill	Kondom	Suntikan	Vasektomi	
1.	Wanamekar	22	174	9	33	2	240
2.	Cinunuk	11	53	-	3	-	67
3.	Sadang	41	138	-	14	3	196
4.	Sukaratu	13	178	-	1	-	192
5.	Tenjonegara	8	311	1	7	-	327
6.	Sukamenak	10	341	-	4	-	355
7.	Sukahurip	4	53	-	2	-	59
8.	Sindangratu	15	439	19	10	-	483
9.	Citangth	25	221	45	21	-	312
10.	Sindangmekar	14	300	-	9	-	323
11.	Cimaragas	3	28	-	-	-	31
12.	Sukamulya	1	2	-	-	-	3
13.	Manajaya	11	22	-	11	1	45
14.	Tegalpanjang	15	47	1	-	-	63
15.	Babakan loa	22	69	3	16	2	112
J U M L A H :		215	2376	78	131	8	2.808

SUMBER : KOORDINATOR P.L.K.B. KECAMATA N
WANARAJA

JUMLAH PESERTA KELUARGA BERENCANA DI TIAP DESA
KEADAAN TAHUN 1981

Nomor	Desa	Alat kontrasepsi yang dipakai						Jumlah Peserta
		IUD	Pill	Kondom	Suntikan	Vasektomi		
1.	Wanamekar	30	90	2	35	6	163	
2.	Cinunuk	50	33	-	50	4	137	
3.	Sadang	57	178	-	34	5	274	
4.	Sukaratu	13	221	-	31	-	631	
5.	Tenjonegara	-	600	-	17	-	617	
6.	Sukamenak	10	79	1	10	-	401	
7.	Sukahurip	10	79	1	15	-	105	
8.	Sindangratu	25	242	-	15	-	282	
9.	Sindangmekar	5	195	-	16	-	216	
10.	Citangtā	36	290	48	80	-	454	
11.	Cimaragas	19	114	2	25	4	164	
12.	Sukamulya	2	110	-	17	3	132	
13.	Wanajaya	43	196	3	92	6	340	
14.	Tegalpanjang	4	95	-	19	-	118	
15.	Babakanloa	23	143	-	31	5	202	
J U M L A H		327	2967	56	487	33	3.870	

SUMBER : KOORDINATO P.L.R.B KECA MATAN
WANARAJA.

DAFTAR : Banyaknya Nikah, Talak, Cerai dan Rujuk di tiap Desa dalam wilayah Kecamatan Wanaraja pada tahun 1981.-

No. urut	Nama Desa	Nikah	Talak	Cerai	Rujuk	Jumlah	Keterangan
1.	Wanamekar	74	3	1	-	78	-
2.	Cinunuk	55	-	1	-	56	-
3.	Sadang	42	1	-	-	43	-
4.	Sukaratu	26	-	-	-	26	-
5.	Penjenegara	25	-	-	-	25	-
6.	Sukamensk	22	-	-	-	22	-
7.	Sindangratu	20	-	-	-	20	-
8.	Citangtu	27	-	-	-	27	-
9.	Cimaragas	23	-	-	-	23	-
10.	Wanajaya	42	7	-	-	49	-
11.	Tegalpanjang	31	-	-	-	31	-
12.	Babakanlea	25	-	-	-	25	-
13.	Sukamulya	27	-	-	-	27	-
14.	Sindangmekar	24	-	-	-	24	-
15.	Sukahurip	12	1	-	-	13	-
	Jumlah	475	12	2	-	489	-

Sumber data : Kantor Urusan Agama Kecamatan Wanaraja.-

DAFTAR : Banyaknya Nikah, Talak, Cerai dan Rujuk di tiap desa dalam wilayah Kecamatan Wanaraja pada tahun 1980.-

No. urut	Nama Desa	Mikah	Talak	Cerai	Rujuk	Jumlah	Keterangan
1.	Manamekar	50	4	1	-	55	-
2.	Cinunuk	54	3	1	1	59	-
3.	Sadang	37	2	-	-	39	-
4.	Sukaratu	30	2	-	-	32	-
5.	Tonjonegara	38	2	-	-	40	-
6.	Sukamenak	30	3	-	-	33	-
7.	Sindangratu	32	1	-	-	33	-
8.	Citangtu	33	2	-	-	34	-
9.	Cimaragas	31	3	-	-	34	-
10.	Wanajaya	39	3	1	-	43	-
11.	Tegalapanjang	29	2	-	-	31	-
12.	Babakanlea	22	2	1	-	25	-
13.	Sukamulya	25	2	-	-	27	-
14.	Sindangmekar	24	2	-	-	26	-
15.	Sukahurip	25	2	-	-	27	-
Jumlah		500	35	4	1	540	-

Sumber data : Kantor Urusan Agama Kecamatan Wanaraja.-

DAFTAR : Nikah, Talak, Cerai dan Rujuk di Tiap Desa dalam wilayah Kecamatan Wanaraja pada tahun 1979.-

No. urut	Nama Desa	Nikah	Talak	Cerai	Rujuk	Jumlah	Keterangan
1.	Wanamekar	59	9	-	-	59	
2.	Cinunuk	40	3	1	-	44	
3.	Sadang	43	3	-	-	46	
4.	Sukaratu	33	2	-	-	35	
5.	Tenjonegara	34	2	-	-	36	
6.	Sukamenak	41	3	-	-	44	
7.	Sindangratu	34	2	-	-	36	
8.	Citangtu	20	2	-	-	22	
9.	Cimaragas	25	2	-	-	27	
10.	Wanajaya	42	2	-	-	44	
11.	Tegalpanjang	35	2	-	-	37	
12.	Babakanlea	28	1	-	-	29	
13.	Sukamulya	-	-	-	-	-	
14.	Sindangmekar	-	-	-	-	-	
15.	Sukahurip	-	-	-	-	-	
Jumlah		425	33	1	-	459	

Sumber data : Kantor Urusan Agama Kecamatan Wanaraja.-

DAFTAR : Luas Panen, rata rata produksi dan Produksi di tiap Desa dalam Wilayah Kecamatan Wanaraja tahun 1979.-

No. urut	Nama desa	Padi sawah			Padi ladang		
		Luas panen	Rata produksi kwt/Ha	Produksi ton	Luas panen	Rata produksi kwt/Ha	Produksi ton
1.	Manamekar	180	45	810	10	10	10
2.	Cinurut	200	45	900	-	-	-
3.	S e d a n g	160	45	720	15	10	15
4.	Sukaratu	180	38	684	15	10	15
5.	Tenjonegara	170	38	646	15	8	12
6.	Sukamenak	180	38	684	15	8	12
7.	Sindangratu	300	38	1140	10	9	9
8.	Citangtu	185?	40	740	10	10	10
9.	Cilaragas	300	40	1200	-	-	-
10.	Wanajaya	175	45	787,5	10	10	10
11.	Tegalpanjang	140	40	560	10	9	9
12.	Babakanloa	160	40	640	10	10	10
13.	Sukamulya	-	-	-	-	-	-
14.	Sindangmekar	-	-	-	-	-	-
15.	Sukahurip	-	-	-	-	-	-
Jumlah		2130	492	9511,5	120	94	112

Sumber data : Pimpinan P.P.K. Kecamatan Wanaraja.-

DAFTAR : Luas Panen; rata rata produksi dan Produksi di tiap Desa
dalam Wilayah Kecamatan Wanaraja tahun 1980.-

No. : urut	Nama Desa	Padi sawah			Padi ladang		
		Luas panen	Rata produksi	Produksi	Luas panen	Rata produksi	Produksi
		!	!	!	!	!	!
			kwt/Ha	ten		kwt/Ha	ten
1.	Wanamekar	190	47	893	10	11	11
2.	Cinunuk	220	47	1034	-	-	-
3.	S a d a n g	180	47	846	20	11	22
4.	Sukaratu	200	40	800	10	11	11
5.	Tenjonegara	185	39	721,5	20	11	22
6.	Sukamenak	180	39	702	10	11	11
7.	Sindangratu	315	39	1228,5	10	11	11
8.	Citangtu	200	45	900	10	11	11
9.	Cimatages	330	45	1485	-	-	-
10.	Wanajaya	190	50	950	10	11	11
11.	Tegalpanjang	155	40	620	10	11	11
12.	Babakanlea	170	45	765	10	-	-
13.	Sukamulya	-	-	-	-	-	-
14.	Sindangmekar	-	-	-	-	-	-
15.	Sukahurip	-	-	-	-	-	-
Jumlah :		2515	523	10945	130	99	121

Sumber data : Pimpinan P.P.K. Kecamatan Wanaraja.-

DAFTAR : Luas Panen, rata rata produksi dan Produksi di tiap Desa dalam Wilayah Kecamatan Wanaraja tahun 1981.-

No. urut	Nama Desa	Padi sawah			Padi ladang		
		Luas panen	Rata produksi	Produksi	Luas panen	Rata produksi	Produksi
			kw/Ha	ton		kw/Ha	ton
1.	Wanamekar	210	47	987	15	11	16,5
2.	Cinunuk	230	47	1081	-	-	-
3.	Sadang	190	47	893	20	11	22
4.	Sukaratu	215	40	860	10	11	11
5.	Tenjonegara	185	39	721,5	20	11	22
6.	Sukamenak	85	39	331,5	10	11	11
7.	Sindangratu	170	39	663	15	11	16,5
8.	Citangtu	210	45	945	10	11	11
9.	Cimaragas	220	45	990	-	-	-
10.	Wanajaya	195	50	975	10	11	11
11.	Tegalpanjang	160	40	640	10	11	11
12.	Babakanlea	180	45	810	10	11	11
13.	Sukamulya	230	45	1035	-	-	-
14.	Sindangmekar	160	39	624	10	11	11
15.	Sukehurip	80	39	312	10	11	11
Jumlah		2720	646	11858	150	132	165

Sumber data : Pimpinan P.P.K. Kecamatan Wanaraja.-