

20.000.7575

Pupus

ISSN 0852-0225  
3324.A.07040

LABEL SEMENTARA  
SENSUS BARANG 2014

Ruang	ID	Okasi	Petugas
B2309	121.0714.5580-1	KECIS	EKA



33.40.040

KECAMATAN PATEAN DALAM ANGKA

# KECAMATAN PATEAN DALAM ANGKA Tahun 2006



315.598

Kec.

Ind.



BADAN PUSAT STATISTIK

Disusun oleh :  
KOORDINATOR STATISTIK  
KECAMATAN PATEAN




Badan Pusat Statistik Kabupaten Kendal



ISSN 0852-0225  
3324 . A. 07040

# **KECAMATAN PATEAN DALAM ANGKA Tahun 2006**



Disusun oleh :  
**KOORDINATOR STATISTIK  
KECAMATAN PATEAN**



**Badan Pusat Statistik Kabupaten Kendal**

## KATA SAMBUTAN

Assalamu'alaikum Wr. Wb.


Dengan memanjatkan puji syukur kehadiran Tuhan Yang Maha Esa, saya menyambut baik atas diterbitkannya buku "KECAMATAN PATEAN DALAM ANGKA TAHUN 2006" yang disusun oleh Koordinator Statistik Kecamatan Patean.

Buku ini merupakan kumpulan data wilayah Kecamatan Patean yang dapat memberikan gambaran potensi yang ada di wilayah Kecamatan Patean, baik potensi sumber daya alam maupun sumber daya manusiannya.

Dengan terbitnya buku ini dapat menambah pandangan dan wawasan baru terhadap upaya-upaya membangun wilayah Kecamatan Patean serta memberi kontribusi terhadap strategi dan langkah-langkah operasional pembangunan wilayah Kecamatan Patean.

Akhirnya saya mengucapkan terima kasih kepada Koordinator Statistik Kecamatan Patean dan semua pihak yang telah membantu penerbitan buku ini dan semoga buku ini bermanfaat bagi semua pihak.

Wassalamu'alaikum Wr. Wb.



Patean, Pebruari 2007

Camat Patean

EKO CIPTO MURTOYO S.Sos

NIP. 500 055 434

**KATA PENGANTAR**

Assalamu'alaikum Wr. Wb.

Dengan penuh rasa syukur alhamdulillah kepada Tuhan Yang Maha Esa saya dapat menyusun buku "KECAMATAN PATEAN DALAM ANGKA TAHUN 2006" dengan baik. Buku ini saya susun dengan maksud untuk memberi gambaran potensi yang ada di wilayah Kecamatan Patean. Adapun data-data yang saya sajikan sangat sederhana, yang dikumpulkan dari monografi desa, potensi desa, dan dari dinas-dinas di Kecamatan Patean.

Saya ucapkan banyak terima kasih kepada Bapak Camat Patean yang telah banyak membantu sehingga buku "KECAMATAN PATEAN DALAM ANGKA TAHUN 2006" ini dapat terbit serta tak lupa juga kepada dinas yang ada di Kecamatan Patean yang telah memberikan datanya.

Sekian dan Terima kasih.

Wassalamu'alaikum Wr. Wb.

Patean, Pebruari 2007

**Koordinator Statistik Kec.Patean**



**DWI EDI WALUYO**

**NIP. 340007162**

## DAFTAR ISI

	hlm
Sambutan Camat Patean.....	i
Kata Pengantar.....	ii
Daftar isi .....	iii
Daftar Grafik.....	vii
Letak Geografis .....	viii
Peta Wilayah Kabupaten Kendal.....	ix
Peta Wilayah Kecamatan Patean.....	x
<b>BAB I</b>	
<b>PEMERINTAHAN</b>	
Tabel 1.1 Luas Wilayah Dirinci Menurut Desa	1
Tabel 1.2 Jarak Desa ke Ibukota Kecamatan..	2
Tabel 1.3 Luas Wilayah Dirinci Menurut Peng gunaan .....	3
Tabel 1.4 Luas Tanah Sawah Menurut Jenis Pengairannya.....	4
Tabel 1.5 Luas Tanah Kering Menurut Jenis- nya.....	6
Tabel 1.6 Banyaknya Hari Hujan.....	8
Tabel 1.7 Banyaknya Curah Hujan.....	9
Tabel 2.1 Banyaknya Dusun/Dukuh, Rukun War- ga, dan Rukun Tetangga .....	10
Tabel 2.2 Banyaknya Balai Desa Dan Kantor Desa .....	11
Tabel 2.3 Banyaknya Perangkat Desa.....	12
<b>BAB II</b>	
<b>SOSIAL KEPENDUDUKAN</b>	
Tabel 3.1 Banyaknya Rumah Tangga dan Ba- ngunan Tempat Tinggal .....	13
Tabel 3.2 Kepadatan Rumah Tangga .....	14
Tabel 3.3 Banyaknya Keluarga Menurut Tahap- an.....	15

Tabel	3.4	Banyaknya Tempat Tinggal Penduduk	16
Tabel	3.5	Banyaknya Penduduk Dirinci Menurut Jenis Kelamin .....	17
Tabel	3.6	Kepadatan Penduduk Dirinci Per Desa .....	18
Tabel	3.7	Sex Ratio Penduduk Laki-laki Terhadap Perempuan .....	19
Tabel	3.8	Perkembangan Penduduk Per Tahun .	20
Tabel	3.9	Banyaknya Penduduk Menurut Kelompok Umur dan Jenis Kelamin.....	21
Tabel	3.10	Banyaknya Penduduk Umur 5-6, 7-12, 13-15 .....	23
Tabel	3.11	Banyaknya Mutasi Penduduk .....	24
Tabel	3.12	Banyaknya Penduduk Dirinci Menurut Pendidikan .....	25
Tabel	3.13	Banyaknya Penduduk Dirinci Menurut Mata Pencaharian .....	27
Tabel	4.1	Banyaknya PUS Akseptor KB Aktif .	30
Tabel	5.1	Banyaknya Pemeluk Agama .....	32
Tabel	5.2	Banyaknya Tempat Ibadah .....	33
Tabel	5.3	Peserta Calon Jamaah Haji .....	34
Tabel	5.4	Banyaknya Ulama, Mubaligh, dan Khotib .....	35
Tabel	5.5	Banyaknya Nikah, Talak, Cerai dan Rujuk .....	36
Tabel	6.1	Banyaknya Sekolah TK, Murid, dan Guru .....	37
Tabel	6.2	Banyaknya Sekolah Dasar Negeri, Murid, dan Guru .....	38
Tabel	6.3	Banyaknya Madrasah Ibtidaiyah, Murid, dan Guru .....	39
Tabel	6.4	Banyaknya Sekolah Lanjutan Pertama Negeri, Murid, dan Guru .....	40

Tabel 6.5	Banyaknya Madrasah Tsanawiyah, Murid, dan Guru.....	41
Tabel 6.6	Banyaknya Sekolah Lanjutan Atas, Negeri Murid, dan Guru.....	42
Tabel 6.6	Banyaknya Sekolah Lanjutan Atas, Swasta Murid, dan Guru.....	43
Tabel 7.1	Banyaknya Dokter, Tenaga Medis, Bidan, Dukun Bayi, dan Juru Sunat	44
Tabel 7.2	Banyaknya Fasilitas Kesehatan ...	45
Tabel 7.3	Banyaknya Sarana Air Bersih .....	47
Tabel 7.4	Banyaknya Jamban Umum, Inpres, dan Swadaya.....	48
Tabel 8.1	Banyaknya Penderita Cacat .....	49

### **BAB III            PERTANIAN, PETERNAKAN, PERKEBUNAN DAN PERIKANAN**

Tabel 9.1	Luas Panen dan Produksi Padi Sawah dan Gogo.....	50
Tabel 9.2	Luas Panen dan Produksi Padi Dan Jagung.....	51
Tabel 9.3	Luas Panen dan Produksi Ubi Kayu dan Ubi Jalar .....	52
Tabel 9.4	Luas Panen dan Produksi Kacang Tanah dan Kedelai .....	53
Tabel 9.5	Produksi Tanaman Perdagangan ....	54
Tabel 9.6	Produksi Ikan .....	55
Tabel 9.7	Banyaknya Pemilik Kolam .....	56
Tabel 9.8	Banyaknya Unggas .....	57
Tabel 9.9	Banyaknya Telur Unggas.....	59
Tabel 9.10	Banyaknya Ternak.....	60

<b>BAB IV</b>	<b>PERHUBUNGAN DAN KOMUNIKASI</b>	
Tabel 10.1	Banyaknya Sarana Angkutan Darat Kendaraan Bermotor.....	62
Tabel 10.2	Banyaknya Sarana Angkutan Darat Kendaraan Tak Bermotor.....	63
Tabel 10.3	Jenis Permukaan, Kondisi, dan Kelas Jalan.....	64
Tabel 10.4	Banyaknya Jembatan Desa.....	65
Tabel 11.1	Banyaknya Televisi, Radio, Lis- trik, PLN dan Telephon.....	66
<b>BAB V</b>	<b>LAIN-LAIN</b>	
Tabel 12.1	Banyaknya Lapangan Olahraga.....	67
Tabel 13.1	Banyaknya Surat Pemberitahuan Pajak Terdaftar.....	68
Tabel 13.2	Pemasukan Pajak Bumi Dan Bangunan .....	69
Tabel 14.1	Jarak Kecamatan Lain Ke Ibukota Kecamatan .....	70



**DAFTAR GRAFIK**

Grafik 1.	Luas Wilayah Dirinci Menurut Penggunaan .....	5
Grafik 2.	Banyaknya Penduduk Menurut Kelompok Umur dan Jenis Kelamin.....	22

<https://kendalkab.bps.go.id>

## LETAK GEOGRAFIS

1. Kecamatan Patean terletak dalam:

Wilayah Pembantu Bupati : Sukorejo  
Kabupaten : Kendal  
Propinsi : Jawa Tengah

2. Batas-batas wilayah:

Sebelah utara : Kecamatan Pageruyung  
Sebelah selatan : Kabupaten Temanggung, Kec.  
Bejen  
Sebelah barat : Kecamatan Sukorejo  
Sebelah timur : Kecamatan Singorojo

3. Jarak dari Ibukota Patean ke beberapa kota:

Kota Provinsi Jawa Tengah : 73 Km  
Kota Kabupaten Kendal : 44 Km  
Kota Kecamatan Sukorejo : 6 Km

4. Ketinggian tanah: 530 m dpl

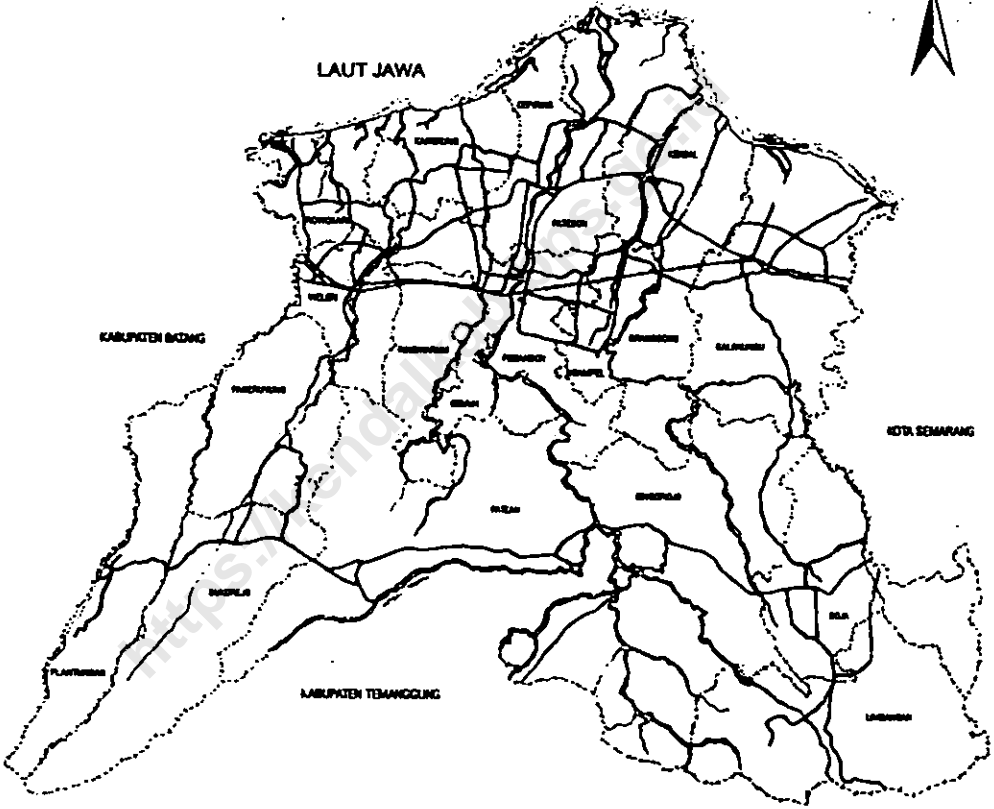
5. Suhu Udara: 27 - 30 °C

6. Kemiringan Tanah : 25 - 30 derajat

7. Jenis Tanah : Latusol

8. Bujur Timur : 109 41 110 18  
Lintang Selatan : 6 32 7 24

# PETA KABUPATEN KENDAL



# KECAMATAN PATEAN



KECAMATAN  
PAGERUYUNG

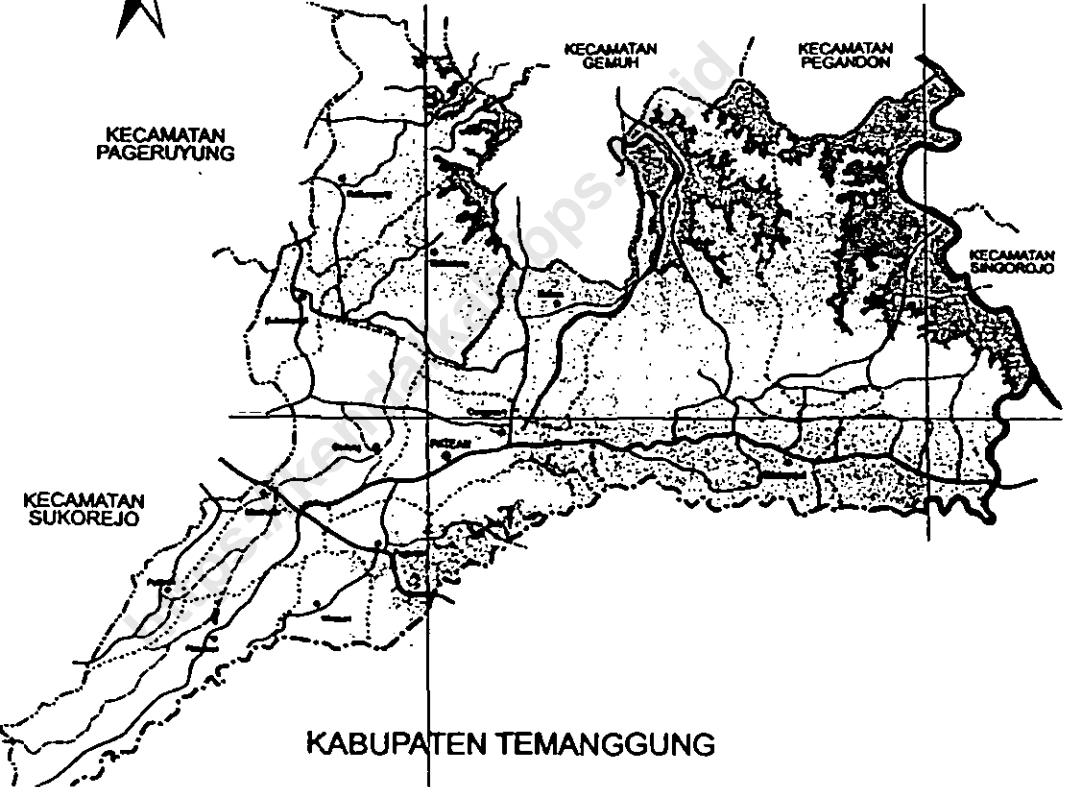
KECAMATAN  
GEMUH

KECAMATAN  
PEGANDON

KECAMATAN  
SINGOROJO

KECAMATAN  
SUKOREJO

KABUPATEN TEMANGGUNG



Tabel : 1.1.

LUAS WILAYAH KECAMATAN PATEAN  
DIRINCI MENURUT DESA  
TAHUN : 2006

DESA	LUAS	PERSENTASE
(1)	(Km <sup>2</sup> ) (2)	(%) (3)
01. Pakisan	2,06	2,22
02. Mlatiharjo	2,66	2,86
03. Plososari	6,29	6,77
04. Wirosari	2,09	2,25
05. Pagersari	3,78	4,07
06. Selo	3,06	3,29
07. Curugsewu	5,00	5,38
08. Gedong	5,61	6,04
09. Sukomangli	1,96	2,11
10. Kalibareng	5,12	5,51
11. Katilumpang	7,00	7,53
12. Kalices	5,69	6,12
13. Sidokumpul	19,58	21,07
14. Sidodadi	23,03	24,78
<b>JUMLAH</b>	<b>92,94</b>	<b>100,00</b>

BPS Kabupaten Kendal

Sumber data : Kantor Kecamatan Patean  
Catatan :

Tabel : 1.2

JARAK DESA KE IBUKOTA KECAMATAN  
KECAMATAN PATEAN  
TAHUN : 2006

DES A	JARAK
(1)	(Km) (2)
01. Pakisan	8,00
02. Mlatiharjo	5,00
03. Plososari	7,00
04. Wirosari	5,00
05. Pagersari	3,00
06. S e l o	2,00
07. Curugsewu	0,00
08. G e d o n g	4,00
09. Sukomangli	11,00
10. Kalibareng	13,00
11. Kalitumpang	13,00
12. Kalices	2,00
13. Sidokumpul	5,00
14. Sidodadi	8,00

BPS Kabupaten Kendal

Sumber data : Kantor Kecamatan Patean

Catatan :

Tabel : 1.3

**LUAS WILAYAH KECAMATAN PATEAN  
DIRINCI MENURUT PENGGUNAAN  
TAHUN : 2006**

JENIS PENGGUNAAN	LUAS (Km <sup>2</sup> )	PERSENTASE (%)
(1)	(2)	(3)
01. Tanah Sawah	14,32	15,41
02. Tanah Pekarangan	9,95	10,70
03. Tanah Tegalan	31,95	34,37
04. Tambak dan Kolam	0,00	0,00
05. Hutan	18,58	19,99
06. Perkebunan	16,63	17,89
07. Lain-lain	1,52	1,64
<b>JUMLAH</b>	<b>92,94</b>	<b>100,00</b>

BPS Kabupaten Kendal

Sumber data : Statistik Kecamatan Patean

Catatan :

Tabel : 1.4

**LUAS TANAH SAWAH MENURUT JENIS PENGAIRANNYA  
KECAMATAN PATEAN  
TAHUN : 2006**

DESA	TEHNIS	SETENGAH	NON	TADAH	JUMLAH	
	(Ha)	TEHNIS (Ha)	TEHNIS (Ha)	HUJAN DIUSAHAKAN (Ha)		
(1)	(2)	(3)	(4)	(5)	(6)	
01. Pakisan	0,00	0,00	96,90	0,00	96,90	
02. Mlatiharjo	0,00	0,00	137,00	0,00	137,00	
03. Plososari	0,00	0,00	308,30	0,00	308,30	
04. Wirosari	0,00	0,00	126,83	0,00	126,83	
05. Pagersari	0,00	0,00	95,10	0,00	95,10	
06. S e l o	0,00	0,00	71,90	0,00	71,90	
07. Curugsewu	0,00	0,00	45,00	0,00	45,00	
08. G e d o n g	0,00	0,00	75,00	0,00	75,00	
09. Sukomangli	0,00	0,00	25,70	0,00	25,70	
10. Kalibareng	0,00	0,00	61,00	0,00	61,00	
11. Kalilumpang	0,00	0,00	104,90	0,00	104,90	
12. Kalices	0,00	0,00	43,00	0,00	43,00	
13. Sidokumpul	0,00	0,00	131,40	0,00	131,40	
14. Sidodadi	0,00	0,00	109,78	0,00	109,78	
	<b>JUMLAH 2006</b>	0,00	0,00	1.431,81	0,00	1.431,81
	2005	0,00	0,00	1.431,81	0,00	1.431,81
	2004	0,00	0,00	1.431,81	0,00	1.431,81

BPS Kabupaten Kendal

Sumber data : Monografi Desa 2006

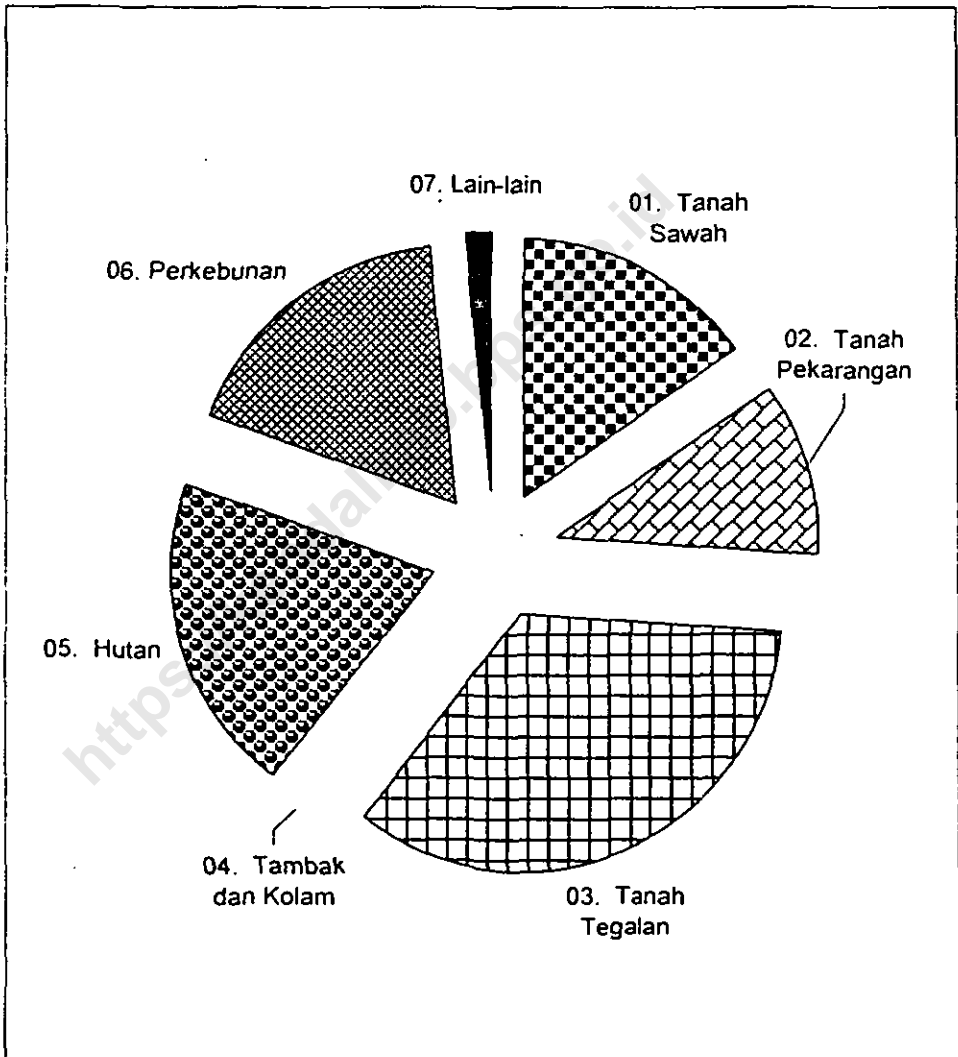
Catatan :



Grafik : 1

**LUAS WILAYAH KECAMATAN PATEAN  
DIRINCI MENURUT PENGGUNAAN**

TAHUN : 2006



BPS Kabupaten Kendal

Sumber data : Statistik Kecamatan Patean

Catatan :

Tabel : 1.5

**LUAS TANAH KERING DIRINCI MENURUT JENISNYA  
KECAMATAN PATEAN  
TAHUN : 2006**

DESA	PEKA- RANGAN	TEGALAN	PENGEM- BALAAN	TAMBAK	KOLAM	
(1)	(Ha) (2)	(Ha) (3)	(Ha) (4)	(Ha) (5)	(Ha) (6)	
01. Pakisan	45,95	50,18	0,00	0,00	0,00	
02. Mlatiharjo	42,86	73,70	0,00	0,00	0,00	
03. Plososari	122,42	122,54	0,00	0,00	0,00	
04. Wirosari	47,46	33,43	0,00	0,00	0,00	
05. Pagersari	92,96	175,75	0,00	0,00	0,00	
06. S e l o	48,35	27,37	0,00	0,00	0,00	
07. Curugsewu	158,79	210,90	0,00	0,00	0,00	
08. G e d o n g	146,52	171,79	0,00	0,00	0,00	
09. Sukomangli	11,98	18,54	0,00	0,00	0,00	
10. Kalibareng	30,00	288,93	0,00	0,00	0,00	
11. Kaliumpang	40,00	326,75	0,00	0,00	0,00	
12. Kalices	53,29	267,53	0,00	0,00	0,00	
13. Sidokumpul	63,55	547,91	0,00	0,00	0,00	
14. Sidodadi	90,62	879,19	0,00	0,00	0,00	
<b>JUMLAH</b>	<b>2006</b>	<b>994,75</b>	<b>3.194,51</b>	<b>0,00</b>	<b>0,00</b>	<b>0,00</b>
	<b>2005</b>	<b>994,75</b>	<b>3.194,51</b>	<b>0,00</b>	<b>0,00</b>	<b>0,00</b>
	<b>2004</b>	<b>975,95</b>	<b>3.194,51</b>	<b>0,00</b>	<b>0,00</b>	<b>0,00</b>

BPS Kabupaten Kendal

Sumber data : Monografi Desa 2006

Catatan :

Tabel : 1.5 (lanjutan)

**LUAS TANAH KERING DIRINCI MENURUT JENISNYA  
KECAMATAN PATEAN**

TAHUN : 2006

DESA	HUTAN		PERKEBUNAN		LAIN-	JUMLAH
	RAKYAT	NEGARA	RAKYAT	NEGARA SWASTA	LAIN	
	(Ha)	(Ha)	(Ha)	(Ha)	(Ha)	
(1)	(7)	(8)	(9)	(10)	(11)	(12)
01. Pakisan	0,00	0,00	0,00	0,00	13,03	109,16
02. Mlatiharjo	0,00	0,00	0,00	0,00	12,05	128,61
03. Plososari	0,00	0,00	0,00	63,43	12,76	321,15
04. Wirosari	0,00	0,00	0,00	0,00	1,52	82,41
05. Pagersari	0,00	0,00	0,00	0,00	14,06	282,77
06. Selo	0,00	0,00	0,00	148,41	10,00	234,13
07. Curugsewu	0,00	0,00	0,00	70,23	15,51	455,43
08. Gedong	0,00	0,00	0,00	151,52	16,42	486,25
09. Sukomangli	0,00	0,00	0,00	137,37	2,52	170,41
10. Kalibareng	0,00	0,00	0,00	115,70	16,50	451,13
11. Kalilumpang	0,00	0,00	0,00	220,44	8,10	595,29
12. Kalices	0,00	175,00	0,00	21,24	8,54	525,60
13. Sidokumpul	0,00	643,75	0,00	564,63	6,74	1.826,58
14. Sidodadi	0,00	1.039,38	0,00	169,83	14,44	2.193,46
<b>JUMLAH 2006</b>	<b>0,00</b>	<b>1.858,13</b>	<b>0,00</b>	<b>1.662,80</b>	<b>152,19</b>	<b>7.862,38</b>
2005	0,00	1.858,13	0,00	1.662,80	152,19	7.862,38
2004	0,00	1.858,13	0,00	1.662,80	152,19	7.862,38

BPS Kabupaten Kendal

Sumber data : Monografi Desa 2005

Catatan : Perkebunan rakyat dan hutan rakyat hanya tumpang sari dan jadi satu di tegalan

Tabel : 1.6

**BANYAKNYA HARI HUJAN  
KECAMATAN PATEAN  
TAHUN 2003 - 2006**

BULAN	2003	2004	2005	2006
(1)	(2)	(3)	(4)	(5)
01. Januari	16	18	19	26
02. Pebruari	18	19	18	21
03. Maret	18	27	26	17
04. April	9	12	11	16
05. Mei	7	15	14	12
06. Juni	3	3	4	3
07. Juli	0	4	6	0
08. Agustus	2	0	2	1
09. September	3	3	5	0
10. Oktober	8	6	8	2
11. Nopember	14	13	15	10
12. Desember	24	20	21	15
<b>JUMLAH</b>	<b>122</b>	<b>140</b>	<b>149</b>	<b>123</b>
<b>Rata-rata</b>	<b>10</b>	<b>12</b>	<b>12</b>	<b>10</b>

BPS Kabupaten Kendal

Sumber data : Pengairan Ranting Patean

Catatan :

Tabel : 1.7

**BANYAKNYA CURAH HUJAN  
KECAMATAN PATEAN  
TAHUN 2003 - 2006**

BULAN	2003	2004	2005	2006
(1)	(2)	(3)	(4)	(5)
01. Januari	501	342	392	461
02. Pebruari	555	281	361	459
03. Maret	448	495	463	151
04. April	114	168	140	202
05. Mei	108	488	376	145
06. Juni	32	57	42	11
07. Juli	0	46	37	0
08. Agustus	28	0	11	2
09. September	38	54	36	0
10. Oktober	72	60	79	6
11. Nopember	175	108	139	99
12. Desember	402	329	366	190
<b>JUMLAH</b>	<b>2.473</b>	<b>2.428</b>	<b>2.442</b>	<b>1.726</b>
<b>Rata-rata</b>	<b>206</b>	<b>202</b>	<b>204</b>	<b>144</b>

BPS Kabupaten Kendal

Sumber data : Pengairan Ranting Patean

Catatan :

Tabel : 2.1

**BANYAKNYA DUSUN/DUKUH, RUKUN WARGA, DAN RUKUN TETANGGA  
KECAMATAN PATEAN  
TAHUN : 2006**

DESA	DUSUN/ DUKUH	RUKUN WARGA	RUKUN TETANGGA	
(1)	(2)	(3)	(4)	
01. Pakisan	3	3	13	
02. Mlatiharjo	5	4	25	
03. Plososari	9	10	37	
04. Wirosari	2	2	15	
05. Pagersari	4	4	21	
06. Selo	4	3	10	
07. Curugsewu	10	11	30	
08. Gedong	10	10	32	
09. Sukomangli	2	2	8	
10. Kalibareng	4	4	8	
11. Kalitumpang	7	9	20	
12. Kalices	5	3	10	
13. Sidokumpul	11	12	47	
14. Sidodadi	10	11	40	
<b>JUMLAH</b>	<b>2006</b>	<b>86</b>	<b>88</b>	<b>316</b>
	<b>2005</b>	<b>86</b>	<b>88</b>	<b>300</b>
	<b>2004</b>	<b>86</b>	<b>88</b>	<b>300</b>

BPS Kabupaten Kendal

Sumber data : Statistik Kecamatan Patean

Catatan :

Tabel : 2.2.

BANYAKNYA BALAI DESA DAN KANTOR DESA  
KECAMATAN PATEAN

TAHUN : 2006

DESA	BALAI DESA	KANTOR DESA
(1)	(2)	(3)
01. Pakisan	1	1
02. Mlatiharjo	1	1
03. Plososari	1	1
04. Wirosari	1	1
05. Pagersari	1	1
06. S e l o	1	1
07. Curugsewu	1	1
08. G e d o n g	1	1
09. Sukomangli	1	1
10. Kalibareng	1	1
11. Kalilumpang	1	1
12. Kalices	1	1
13. Sidokumpul	1	1
14. Sidodadi	1	1
<b>JUMLAH</b>	<b>14</b>	<b>14</b>

BPS Kabupaten Kendal

Sumber data : Kantor Kecamatan Patean  
Catatan :

Tabel/Table : 2.3

**BANYAKNYA PERANGKAT DESA  
KECAMATAN PATEAN  
TAHUN : 2006**

DESA	KEPALA DESA/ KEL.		SEK. DESA/ KEL.		KEPALA URUSAN		PEMBANTU KEPALA URUSAN		KEPALA DUSUN		PEMBANTU KEPALA DUSUN		JUMLAH	
	L	P	L	P	L	P	L	P	L	P	L	P	L	P
	(1)	(2)	(3)	(4)	(5)	(6)	(7)	(8)	(9)	(10)	(11)	(12)	(13)	(14)
01. Pakisan	1	0	1	0	5	0	5	0	2	0	2	0	16	0
02. Mlatiharjo	1	0	1	0	5	0	5	0	4	0	2	0	18	0
03. Plososari	1	0	1	0	6	0	7	0	5	0	5	0	25	0
04. Wirosari	1	0	1	0	3	0	3	0	2	0	2	0	12	0
05. Pagersari	1	0	1	0	5	0	5	1	4	0	2	0	18	1
06. Selo	1	0	1	0	5	0	4	0	2	0	2	0	15	0
07. Curugsewu	1	0	0	1	5	0	8	0	4	0	2	0	20	1
08. Gedong	1	0	1	0	6	0	10	0	5	0	5	1	28	1
09. Sukomangli	1	0	1	0	3	0	4	0	0	1	2	0	11	1
10. Kalibareng	1	0	1	0	3	0	4	1	2	0	2	0	13	1
11. Kalilumpang	1	0	1	0	5	0	7	0	2	0	2	0	18	0
12. Kalices	1	0	1	0	4	0	4	0	1	0	2	0	13	0
13. Sidokumpul	1	0	1	0	7	0	11	0	5	0	6	0	31	0
14. Sidodadi	1	0	1	0	6	0	11	0	5	0	6	0	30	0
<b>JUMLAH 2006</b>	<b>14</b>	<b>0</b>	<b>13</b>	<b>1</b>	<b>68</b>	<b>0</b>	<b>88</b>	<b>2</b>	<b>43</b>	<b>1</b>	<b>42</b>	<b>1</b>	<b>268</b>	<b>5</b>
<b>2005</b>	<b>14</b>	<b>0</b>	<b>13</b>	<b>1</b>	<b>68</b>	<b>0</b>	<b>88</b>	<b>2</b>	<b>43</b>	<b>1</b>	<b>42</b>	<b>1</b>	<b>268</b>	<b>5</b>
<b>2004</b>	<b>14</b>	<b>0</b>	<b>13</b>	<b>1</b>	<b>65</b>	<b>0</b>	<b>86</b>	<b>2</b>	<b>43</b>	<b>1</b>	<b>43</b>	<b>1</b>	<b>264</b>	<b>5</b>

BPS Kabupaten Kendal

Sumber data : Kantor Kecamatan Patean

Catatan/Notes :



Tabel : 3.1.

**BANYAKNYA RUMAH TANGGA DAN BANGUNAN TEMPAT TINGGAL  
KECAMATAN PATEAN**

TAHUN : 2006

DESA	RUMAH	BANGUNAN
	TANGGA	TEMPAT TINGGAL
(1)	(2)	(3)
01. Pakisan	482	476
02. Mlatiharjo	790	784
03. Plososari	1.403	1.383
04. Wirosari	524	516
05. Pagersari	928	922
06. Seto	421	418
07. Curugsewu	1.334	1.326
08. Gedong	1.221	1.218
09. Sukomangli	252	246
10. Kalibareng	437	421
11. Kalilumpang	663	655
12. Kalices	396	391
13. Sidokumpul	1.896	1.899
14. Sidodadi	1.598	1.595
	JUMLAH 2006	12.250
	2005	11.450
	2004	11.400

BPS Kabupaten Kendal

Sumber data : Statistik Kecamatan Patean

Catatan :

Tabel : 3.2

**KEPADATAN RUMAH TANGGA  
KECAMATAN PATEAN  
TAHUN : 2006**

DESA	PENDUDUK	RUMAH TANGGA	KEPADATAN PER RUMAH TANGGA	
(1)	(2)	(3)	(4)	
01. Pakisan	1.897	482	3,94	
02. Mlatiharjo	3.379	790	4,28	
03. Plososari	5.949	1.403	4,24	
04. Wirosari	2.012	524	3,84	
05. Pagersari	3.493	928	3,76	
06. Selo	1.699	421	4,04	
07. Curugsewu	4.918	1.334	3,69	
08. Gedong	4.828	1.221	3,95	
09. Sukomangli	1.139	252	4,52	
10. Kalibareng	1.870	437	4,28	
11. Kalilumpang	2.700	663	4,07	
12. Kalices	1.661	396	4,19	
13. Sidokumpul	7.472	1.896	3,94	
14. Sidodadi	5.716	1.598	3,58	
<b>JUMLAH</b>	<b>2006</b>	<b>48.733</b>	<b>12.345</b>	<b>3,95</b>
	<b>2005</b>	<b>48.593</b>	<b>12.158</b>	<b>4,00</b>
	<b>2004</b>	<b>47.446</b>	<b>12.096</b>	<b>3,92</b>

BPS Kabupaten Kendal

Sumber data : Statistik Kecamatan Patean  
Catatan : \*\*\*

Tabel : 3.3

**BANYAKNYA KELUARGA MENURUT TAHAPAN  
KECAMATAN PATEAN**

TAHUN : 2006

DESA	PRA SEJAHTERA	SEJAHTERA I	SEJAHTERA II/III	JUM LAH
(1)	(2)	(3)	(5)	(6)
01. Pakisan	358	34	187	579
02. Mlatiharjo	442	109	349	900
03. Plososari	1.045	248	578	1.871
04. Wirosari	278	39	298	615
05. Pagersari	298	122	612	1.032
06. Selo	293	20	168	481
07. Curugsewu	552	267	575	1.394
08. Gedong	605	99	740	1.444
09. Sukomangli	98	19	193	310
10. Kalibareng	246	171	102	519
11. Kalilumpang	441	121	130	692
12. Kalices	318	118	25	461
13. Sidokumpul	1.197	215	687	2.099
14. Sidodadi	1.133	358	250	1.741
<b>JUMLAH 2006</b>	<b>6.946</b>	<b>1.906</b>	<b>4.707</b>	<b>13.559</b>

BPS Kabupaten Kendal

Sumber data : PPLKB Kecamatan Patean

Tabel : 3.4

**BANYAKNYA TEMPAT TINGGAL PENDUDUK  
KECAMATAN PATEAN  
TAHUN : 2006**

DESA	PER- MANEN	SEMI PER- MANEN	PAPAN	BAMBU	JUMLAH	
(1)	(2)	(3)	(4)	(5)	(6)	
01. Pakisan	139	81	246	0	466	
02. Mlatiharjo	242	157	370	0	769	
03. Plososari	271	147	870	0	1.288	
04. Wirosari	193	99	229	0	521	
05. Pagersari	356	258	256	0	870	
06. S e l o	119	89	196	0	404	
07. Curugsewu	379	262	471	0	1.112	
08. G e d o n g	562	159	425	0	1.146	
09. Sukomangli	100	37	111	0	248	
10. Kalibareng	101	61	217	0	379	
11. Kalilumpang	128	102	362	0	592	
12. Kalices	98	43	237	0	378	
13. Sidokumpul	325	164	1.266	0	1.755	
14. Sidodadi	347	188	1.033	0	1.568	
<b>JUMLAH</b>	<b>2006</b>	<b>3.360</b>	<b>1.847</b>	<b>6.289</b>	<b>0</b>	<b>11.496</b>
	<b>2005</b>	<b>2.964</b>	<b>1.804</b>	<b>6.682</b>	<b>0</b>	<b>11.450</b>
	<b>2004</b>	<b>2.614</b>	<b>1.314</b>	<b>7.464</b>	<b>8</b>	<b>11.400</b>

BPS Kabupaten Kendal

Sumber data : Statistik Kecamatan Patean  
Catatan :

Tabel : 3.5

**BANYAKNYA PENDUDUK DIRINCI MENURUT JENIS KELAMIN  
KECAMATAN PATEAN**

TAHUN : 2006

DESA	LAKI-LAKI	PEREMPUAN	JUMLAH
(1)	(2)	(3)	(4)
01. Pakisan	921	976	1.897
02. Mlatiharjo	1.761	1.618	3.379
03. Plososari	3.053	2.896	5.949
04. Wirosari	998	1.014	2.012
05. Pagersari	1.782	1.711	3.493
06. Seto	815	884	1.699
07. Curugsewu	2.102	2.816	4.918
08. Gedong	2.470	2.358	4.828
09. Sukomangli	563	576	1.139
10. Kalibareng	918	952	1.870
11. Kalitumpang	1.330	1.370	2.700
12. Kalices	809	852	1.661
13. Sidokumpul	3.654	3.818	7.472
14. Sidodadi	2.878	2.838	5.716
<b>JUMLAH 2006</b>	<b>24.054</b>	<b>24.679</b>	<b>48.733</b>
2005	23.975	24.618	48.593
2004	23.507	23.939	47.446

BPS Kabupaten Kendal

Sumber data : Statistik Kecamatan Patean

Catatan :

Tabel : 3.6

**KEPADATAN PENDUDUK  
KECAMATAN PATEAN  
TAHUN : 2006**

DESA	PENDUDUK	LUAS	KEPADATAN
(1)	(2)	(Km-2) (3)	(Orang/Km-2) (4)
01. Pakisan	1.897	2,06	921
02. Mlatiharjo	3.379	2,66	1.272
03. Plososari	5.949	6,29	945
04. Wirosari	2.012	2,09	962
05. Pagersari	3.493	3,78	924
06. S e l o	1.699	3,06	555
07. Curugsewu	4.918	5,00	983
08. G e d o n g	4.828	5,61	860
09. Sukomangli	1.139	1,96	581
10. Kalibareng	1.870	5,12	365
11. Kalilumpang	2.700	7,00	386
12. Kalices	1.661	5,69	292
13. Sidokumpul	7.472	19,58	382
14. Sidodadi	5.716	23,03	248
<b>JUMLAH</b>			
2006	48.733	92,94	524
2005	48.593	92,94	523
2004	47.446	92,94	510

BPS Kabupaten Kendal

Sumber data : Statistik Kecamatan Patean

Catatan :

Tabel : 3.7

**SEX RATIO PENDUDUK LAKI-LAKI TERHADAP PEREMPUAN  
KECAMATAN PATEAN  
TAHUN : 2006**

DESA	PENDUDUK		SEX RATIO	
	LAKI-LAKI	PEREMPUAN	(PER 1000)	
(1)	(2)	(3)	(4)	
01. Pakisan	921	976	944	
02. Mlatiharjo	1.761	1.618	1.088	
03. Plososari	3.053	2.896	1.054	
04. Wirosari	998	1.014	984	
05. Pagersari	1.782	1.711	1.041	
06. S e l o	815	884	922	
07. Curugsewu	2.102	2.816	746	
08. G e d o n g	2.470	2.358	1.047	
09. Sukomangli	563	576	977	
10. Kalibareng	918	952	964	
11. Kalilumpang	1.330	1.370	971	
12. Kafices	809	852	950	
13. Sidokumpul	3.654	3.818	957	
14. Sidodadi	2.878	2.838	1.014	
	<b>JUMLAH 2006</b>	<b>24.054</b>	<b>24.679</b>	<b>975</b>
	<b>2005</b>	<b>23.975</b>	<b>24.618</b>	<b>974</b>
	<b>2004</b>	<b>23.507</b>	<b>23.939</b>	<b>982</b>

BPS Kabupaten Kendal

Sumber data : Statistik Kecamatan Patean

Catatan :

Tabel : 3.8

**PERKEMBANGAN PENDUDUK PER TAHUN  
KECAMATAN PATEAN  
TAHUN 1987 - 2005**

TAHUN	PENDUDUK	PERKEMBANGAN
		PENDUDUK (%)
(1)	(2)	(3)
1987	40.150	1,46
1988	40.786	1,58
1989	41.033	0,61
1990	41.922	2,17
1991	42.114	0,46
1992	42.401	0,68
1993	42.602	0,47
1994	42.861	0,61
1995	43.465	1,41
1996	44.732	2,91
1997	44.911	0,40
1998	45.050	0,31
1999	45.374	0,72
2000	45.905	1,17
2001	46.185	0,61
2002	46.414	0,50
2003	46.579	0,36
2004	47.446	1,86
2005	48.593	2,42
2006	48.733	0,29

BPS Kabupaten Kendal

Sumber data : Statistik Kecamatan Patean

Catatan :



Tabel : 3.9

BANYAKNYA PENDUDUK MENURUT KELOMPOK UMUR  
DAN JENIS KELAMIN  
KECAMATAN PATEAN  
TAHUN : 2006

UMUR	LAKI-LAKI	PEREMPUAN	JUMLAH
(1)	(2)	(3)	(4)
0 - 4	1.411	1.470	2.881
5 - 9	2.275	2.244	4.519
10 - 14	2.778	2.656	5.434
15 - 19	2.931	2.816	5.747
20 - 24	2.829	2.861	5.690
25 - 29	2.625	2.872	5.497
30 - 39	3.051	3.119	6.170
40 - 49	2.277	2.396	4.673
50 - 59	1.778	2.056	3.834
60 keatas	2.099	2.189	4.288
JUMLAH 2006	24.054	24.679	48.733
2005	23.975	24.618	48.593
2004	23.507	23.939	47.446

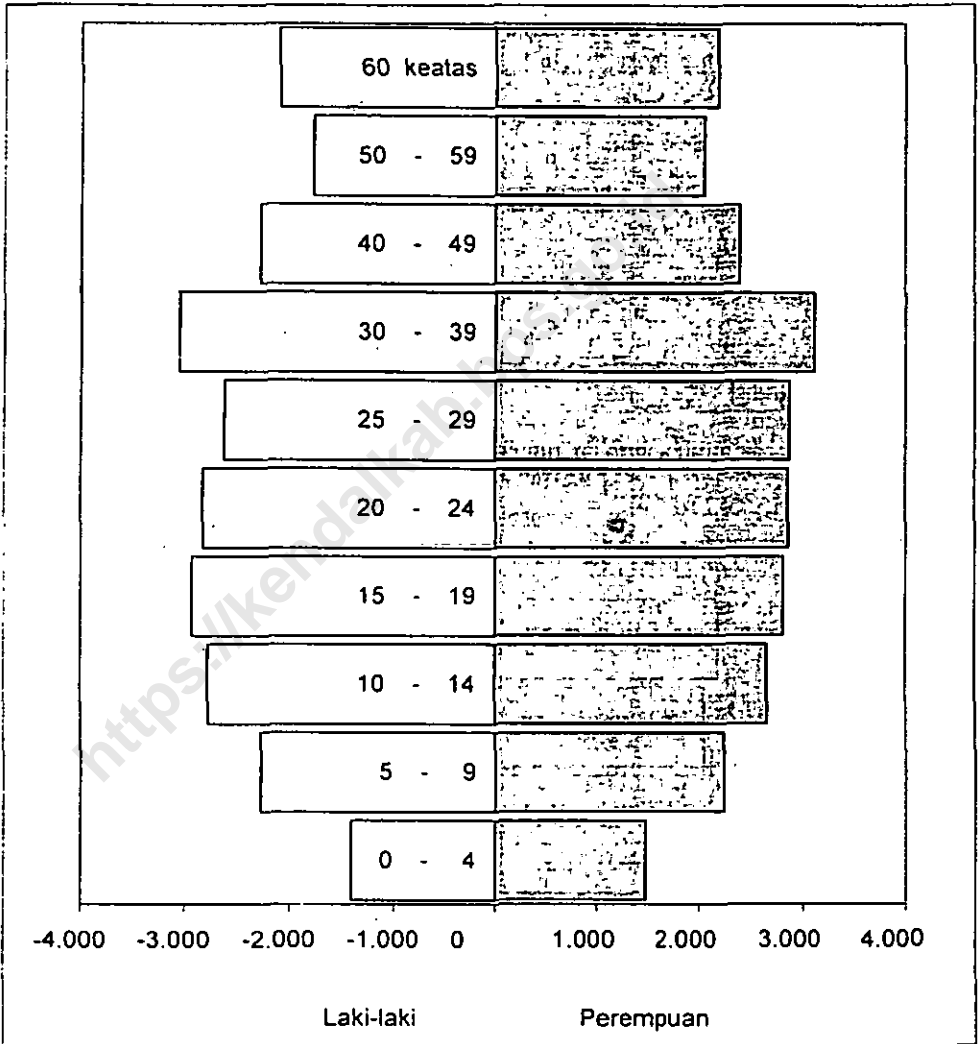
BPS Kabupaten Kendal

Sumber data : Statistik Kecamatan Patean

Catatan :

Grafik : 2

**BANYAKNYA PENDUDUK MENURUT KELOMPOK UMUR  
KECAMATAN PATEAN  
TAHUN : 2006**



BPS Kabupaten Kendal

Sumber data : Statistik Kecamatan Patean

Catatan :

Tabel : 3.10

**BANYAKNYA PENDUDUK UMUR 5 - 6, 7 - 12, 13 - 15  
KECAMATAN PATEAN**

TAHUN : 2006

DESA	5 - 6	7 - 12	13 - 15
(1)	(2)	(3)	(4)
01. Pakisan	59	131	106
02. Mlatiharjo	95	199	148
03. Plososari	148	402	305
04. Wirosari	86	208	176
05. Pagersari	91	388	338
06. S e l o	48	199	139
07. Curugsewu	126	479	433
08. G e d o n g	140	583	488
09. Sukomangli	21	118	121
10. Kalibareng	68	276	198
11. Kalilumpang	110	287	200
12. Kalices	68	129	146
13. Sidokumpul	248	986	339
14. Sidodadi	237	630	351
<b>JUMLAH 2006</b>	<b>1.545</b>	<b>5.015</b>	<b>3.488</b>
<b>2005</b>	<b>1.572</b>	<b>4.977</b>	<b>3.360</b>
<b>2004</b>	<b>1.596</b>	<b>4.999</b>	<b>3.214</b>

BPS Kabupaten Kendal

Sumber data : Statistik Kecamatan Patean

Catatan :

Tabel : 3.11

**BANYAKNYA MUTASI PENDUDUK  
KECAMATAN PATEAN  
TAHUN : 2006**

DESA	KELA- HIRAN	KEMA- TIAN	DATANG	PERGI	
(1)	(2)	(3)	(4)	(5)	
01. Pakisan	13	10	0	2	
02. Mlatiharjo	44	8	5	1	
03. Plososari	25	19	0	0	
04. Wirosari	13	13	0	0	
05. Pagersari	24	13	1	10	
06. Selo	11	9	1	2	
07. Curugsewu	45	5	9	0	
08. Gedong	23	11	0	1	
09. Sukomangli	13	8	0	1	
10. Kalibareng	13	11	0	0	
11. Kalitumpang	16	23	0	2	
12. Kafices	26	9	7	0	
13. Sidokumpul	37	17	1	9	
14. Sidodadi	32	24	0	11	
<b>JUMLAH</b>	<b>2006</b>	<b>335</b>	<b>180</b>	<b>24</b>	<b>39</b>
	<b>2005</b>	<b>987</b>	<b>176</b>	<b>804</b>	<b>471</b>
	<b>2004</b>	<b>471</b>	<b>227</b>	<b>94</b>	<b>231</b>

BPS Kabupaten Kendal

Sumber data : Kantor Kecamatan Patean

Catatan :

Tabel : 3.12

**BANYAKNYA PENDUDUK DI ATAS 5 TAHUN  
DIRINCI MENURUT PENDIDIKAN  
KECAMATAN PATEAN  
TAHUN : 2006**

DESA	TIDAK	TIDAK	BELUM	TAMAT SD	
	SEKOLAH	TAMAT SD			
(1)	(2)	(3)	(4)	(5)	
01. Pakisan	16	138	191	1.173	
02. Mlatiharjo	11	126	243	2.121	
03. Plososari	29	148	543	4.131	
04. Wirosari	6	24	222	1.418	
05. Pagersari	42	51	335	2.538	
06. Selo	12	35	191	2.008	
07. Curugsewu	51	84	588	2.693	
08. Gedong	48	80	693	2.708	
09. Sukomangli	3	26	140	1.238	
10. Kalibareng	18	60	300	993	
11. Kalilumpang	45	192	396	1.461	
12. Kalices	8	82	197	1.000	
13. Sidokumpul	77	200	1.173	4.528	
14. Sidodadi	80	151	968	3.429	
<b>JUMLAH</b>	<b>2006</b>	<b>446</b>	<b>1.397</b>	<b>6.180</b>	<b>31.439</b>
	<b>2005</b>	<b>497</b>	<b>1.455</b>	<b>6.169</b>	<b>29.173</b>
	<b>2004</b>	<b>605</b>	<b>1.721</b>	<b>6.176</b>	<b>29.065</b>

BPS Kabupaten Kendal

Sumber data : Statistik Kecamatan Patean

Catatan :

Tabel : 3.12 (Lanjutan)

**BANYAKNYA PENDUDUK DI ATAS 5 TAHUN  
DIRINCI MENURUT PENDIDIKAN  
KECAMATAN PATEAN  
TAHUN : 2006**

DESA	TAMAT			
	SLTP	SLTA	PT/IAKADEMI	
(1)	(6)	(7)	(8)	
01. Pakisan	101	81	7	
02. Mlatiharjo	252	230	15	
03. Plososari	226	252	7	
04. Wirosari	159	113	14	
05. Pagersari	621	325	46	
06. Selo	196	79	6	
07. Curugsewu	831	372	39	
08. Gedong	466	368	29	
09. Sukomangli	221	106	8	
10. Kalibareng	211	100	4	
11. Kafilumpang	266	121	6	
12. Kalices	116	55	6	
13. Sidokumpul	471	259	36	
14. Sidodadi	492	277	22	
<b>JUMLAH</b>	<b>2006</b>	<b>4.629</b>	<b>2.738</b>	<b>245</b>
	<b>2005</b>	<b>4.463</b>	<b>2.670</b>	<b>230</b>
	<b>2004</b>	<b>4.451</b>	<b>2.569</b>	<b>173</b>

BPS Kabupaten Kendal

Sumber data : Statistik Kecamatan Patean

Catatan :

Tabel : 3.13

**BANYAKNYA PENDUDUK DIATAS 10 TAHUN YANG BEKERJA  
DIRINCI MENURUT MATA PENCAHARIAN  
KECAMATAN PATEAN  
TAHUN : 2006**

DESA	PERTANIAN		PERTAMBANGAN DAN PERGGALIAN		INDUSTRI PENGOLAHAN	
	PENGU- SAHA	BURUH	PENGU- SAHA	BURUH	PENGU- SAHA	BURUH
(1)	(2)	(3)	(4)	(5)	(6)	(7)
01. Pakisan	699	851	0	0	2	5
02. Mlatiharjo	873	1.235	0	0	3	6
03. Plososari	2.501	2.420	0	0	2	6
04. Wirosari	716	799	3	8	3	6
05. Pagarsari	802	1.378	4	16	3	10
06. Selo	643	875	1	3	1	2
07. Curugsewu	1.268	1.818	0	0	3	10
08. Gedong	1.299	2.520	0	0	2	6
09. Sukomangli	187	475	0	0	1	2
10. Kalibareng	486	1.012	0	0	2	6
11. Kalilumpang	736	1.485	0	0	3	7
12. Kalices	571	588	0	0	4	10
13. Sidokumpul	3.410	2.030	0	0	5	15
14. Sidodadi	3.018	1.532	0	0	4	12
JUMLAH 2006	17.209	19.018	8	27	38	103
2005	17.188	18.968	8	25	25	72
2004	17.184	18.953	5	23	25	72

BPS Kabupaten Kendal

Sumber data : Statistik Kecamatan Patean

Tabel : 3.13 Lanjutan.

**BANYAKNYA PENDUDUK DIATAS 10 TAHUN YANG BEKERJA  
DIRINCI MENURUT MATA PENCAHARIAN  
KECAMATAN PATEAN  
TAHUN : 2006**

DESA	LISTRIK, GAS DAN AIR MINUM		BANGUNAN		PERDAGANGAN, HOTEL DAN RESTORAN	
	PENGU- SAHA	BURUH	PENGU- SAHA	BURUH	PENGU- SAHA	BURUH
[1]	[8]	[9]	[10]	[11]	[12]	[13]
01. Pakisan	0	0	1	35	32	4
02. Mlatiharjo	0	2	2	48	200	18
03. Plososari	0	0	1	50	78	15
04. Wirosari	0	0	2	47	98	17
05. Pagersari	0	0	3	52	166	30
06. Selo	0	0	1	25	28	8
07. Curugsewu	0	2	4	65	388	38
08. Gedong	1	3	2	53	255	20
09. Sukomangli	0	0	0	15	12	5
10. Kalibareng	0	0	1	28	20	10
11. Kalilumpang	0	0	2	55	35	15
12. Kalices	0	0	2	60	30	6
13. Sidokumpul	0	0	6	429	89	30
14. Sidodadi	0	0	4	385	92	31
JUMLAH 2006	1	7	31	1.347	1.523	247
2005	1	7	31	1.284	1.512	199
2004	1	7	31	1.244	1.497	188

BPS Kabupaten Kendal

Sumber data : Statistik Kecamatan Patean



Tabel : 3.13 Lanjutan

**BANYAKNYA PENDUDUK DIATAS 10 TAHUN YANG BEKERJA  
DIRINCI MENURUT MATA PENCAHARIAN  
KECAMATAN PATEAN  
TAHUN 2006**

DESA	PENGANGKUTAN DAN KOMUNIKASI		KEUANGAN DAN PERSEWAAN		JASA-JASA		JUMLAH	
	PENGU- SAHA	BURUH	PENGU- SAHA	BURUH	PENGU- SAHA	BURUH	PENGU- SAHA	BURUH
[1]	[14]	[15]	[16]	[17]	[18]	[19]	[20]	[21]
01. Pakisan	2	4	1	3	10	4	747	906
02. Matiharjo	6	46	3	7	23	5	1.110	1.357
03. Plososari	3	7	2	6	21	4	2.608	2.508
04. Wirosari	5	10	2	4	21	5	850	896
05. Pagersari	12	58	4	10	36	6	1.030	1.560
06. Sel o	2	6	1	2	10	3	687	924
07. Curugsewu	18	25	4	8	42	10	1.727	1.976
08. Gedong	14	26	3	6	30	11	1.606	2.645
09. Sukomangli	1	2	1	2	15	3	217	504
10. Kalibareng	1	2	1	2	11	2	522	1.062
11. Kalilumpang	2	8	1	2	10	4	789	1.576
12. Kalices	2	4	1	2	9	5	619	675
13. Sidokumpul	6	19	4	8	60	6	3.580	2.537
14. Sidodadi	8	24	3	6	55	8	3.184	1.998
<b>JUMLAH 2006</b>	<b>82</b>	<b>241</b>	<b>31</b>	<b>68</b>	<b>353</b>	<b>76</b>	<b>19.276</b>	<b>21.134</b>
2005	82	239	31	68	338	72	19.261	20.934
2004	83	239	31	68	33	65	18.890	20.859

BPS Kabupaten Kendal

Sumber data : Kantor Kecamatan Patean

Catatan :

Tabel : 4.1.

**BANYAKNYA PUS AKSEPTOR KB AKTIF  
KECAMATAN PATEAN  
TAHUN : 2006**

DESA	PUS	KONTRASEPSI			
		IUD	PIL	KONDOM	
(1)	(2)	(3)	(4)	(5)	
01. Pakisan	409	6	78	0	
02. Mlatiharjo	659	13	54	3	
03. Plososari	1.428	51	233	0	
04. Wirosari	424	29	69	0	
05. Pagersari	769	36	106	2	
06. S e l o	366	21	30	0	
07. Curugsewu	982	37	159	0	
08. G e d o n g	1.047	29	140	4	
09. Sukomangli	205	24	20	2	
10. Kalibareng	371	9	48	0	
11. Kalilumpang	573	51	92	0	
12. Kalices	364	23	100	0	
13. Sidokumpul	1.497	37	265	3	
14. Sidodadi	1.430	29	346	0	
	<b>JUMLAH 2006</b>	<b>10.524</b>	<b>395</b>	<b>1.740</b>	<b>14</b>
	<b>2005</b>	<b>10.195</b>	<b>470</b>	<b>1.817</b>	<b>18</b>
	<b>2004</b>	<b>10.092</b>	<b>482</b>	<b>1.868</b>	<b>18</b>

BPS Kabupaten Kendal

Sumber data : PPLKB Kecamatan Patean

Catatan :

Tabel : 4.1. (lanjutan)

**BANYAKNYA PUS AKSEPTOR KB AKTIF  
KECAMATAN PATEAN  
TAHUN : 2006**

DESA	KONTRASEPSI				
	INP	SUNTIK	MOP	MOW	JUMLAH
(1)	(6)	(7)	(8)	(9)	(10)
01. Pakisan	32	203	0	19	338
02. Mlatiharjo	20	328	10	90	518
03. Plososari	133	503	21	183	1.124
04. Wirosari	21	185	0	24	328
05. Pagersari	28	364	10	31	577
06. Se lo	35	184	1	28	299
07. Curugsewu	45	459	2	99	801
08. G e d o n g	22	621	6	46	868
09. Sukomangli	3	104	7	15	175
10. Kalibareng	42	193	0	11	303
11. Kalilumpang	61	146	27	56	433
12. Kalices	58	79	3	13	276
13. Sidokumpul	78	726	3	120	1.232
14. Sidodadi	119	577	8	46	1.125
<b>JUMLAH 2006</b>	<b>697</b>	<b>4.672</b>	<b>98</b>	<b>781</b>	<b>8.397</b>
<b>2005</b>	<b>858</b>	<b>3.889</b>	<b>108</b>	<b>793</b>	<b>7.953</b>
<b>2004</b>	<b>924</b>	<b>3.924</b>	<b>357</b>	<b>800</b>	<b>8.373</b>

BPS Kabupaten Kendal

Sumber data : PPLKB Kecamatan Patean

Catatan :

Tabel : 5.1

BANYAKNYA PEMELUK AGAMA  
KECAMATAN PATEAN

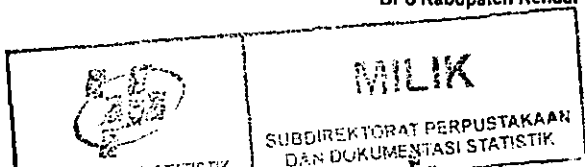
TAHUN : 2006

DESA	ISLAM	KRISTEN		BUDHA	HINDU	LAINNYA
		PROT.	KTL.			
(1)	(2)	(3)	(4)	(5)	(6)	(7)
01. Pakisan	1.897	0	0	0	0	0
02. Mlatiharjo	3.335	2	7	7	28	0
03. Plososari	5.865	5	5	33	41	0
04. Wirosari	2.006	1	5	0	0	0
05. Pagersari	3.475	8	5	5	0	0
06. S e l o	1.699	0	0	0	0	0
07. Curugsewu	4.875	25	14	0	4	0
08. G e d o n g	4.777	7	42	0	2	0
09. Sukomangli	1.118	13	8	0	0	0
10. Kalibareng	1.870	0	0	0	0	0
11. Kalilumpang	2.691	0	9	0	0	0
12. Kalices	1.658	3	0	0	0	0
13. Sidokumpul	7.406	20	37	5	4	0
14. Sidodadi	5.559	8	145	4	0	0
JUMLAH 2006	48.231	92	277	54	79	0
2005	48.099	89	274	53	78	0
2004	46.966	86	273	46	75	0

BPS Kabupaten Kendal

Sumber data : Statistik Kecamatan Patean

Catatan :



Tabel : 5.2

BANYAKNYA TEMPAT IBADAH  
KECAMATAN PATEAN

TAHUN : 2006

DESA	MASJID	MUSHOLA	GEREJA	KUIL/ PURA
(1)	(2)	(3)	(4)	(5)
01. Pakisan	6	12	0	0
02. Mlatiharjo	8	13	0	1
03. Plososari	8	16	0	1
04. Wirosari	3	11	0	0
05. Pagersari	8	9	0	0
06. S e l o	3	4	0	0
07. Cunugsewu	8	16	2	0
08. G e d o n g	12	19	1	0
09. Sukomangli	1	2	1	0
10. Kalibareng	3	4	0	0
11. Katilumpang	4	8	0	0
12. Kalices	2	5	0	0
13. Sidokumpul	15	19	2	1
14. Sidodadi	14	18	2	0
JUMLAH 2006	95	156	8	3
2005	95	150	8	3
2004	95	138	8	3

BPS Kabupaten Kendal

Sumber data : Statistik DESA di Kecamatan Patean

Catatan :

Tabel : 5.3

PESERTA CALON JAMAAH HAJI  
KECAMATAN PATEAN  
TAHUN: 2004 - 2006

DESA	2004	2005	2006
(1)	(2)	(3)	(4)
01. Pakisan	0	1	0
02. Mlatiharjo	1	2	3
03. Plososari	0	1	1
04. Wirosari	0	0	0
05. Pagersari	3	4	5
06. S e l o	0	0	0
07. Curugsewu	0	0	1
08. G e d o n g	0	0	2
09. Sukomangli	0	0	0
10. Kalibareng	0	0	0
11. Kalitumpang	0	0	0
12. Kalices	0	0	0
13. Sidokumpul	0	0	2
14. Sidodadi	0	0	0
JUMLAH	4	8	14

BPS Kabupaten Kendal

Sumber data : KUA Kecamatan Patean

Catatan :

Tabel : 5.4

**BANYAKNYA ULAMA, MUBALIGH, DAN KHOTIB  
KECAMATAN PATEAN**

TAHUN : 2006

DESA	ULAMA	MUBALIGH	KHOTIB
(1)	(2)	(3)	(4)
01. Pakisan	1	2	15
02. Mlatiharjo	4	0	16
03. Plososari	2	1	26
04. Wirosari	2	0	10
05. Pagersari	1	2	14
06. Selo	3	0	5
07. Curugsewu	6	2	16
08. Gedong	8	0	5
09. Sukomangli	1	0	4
10. Kalibareng	2	0	7
11. Kalilumpang	5	0	14
12. Kalices	3	0	5
13. Sidokumpul	10	0	32
14. Sidodadi	12	0	14
<b>JUMLAH 2006</b>	<b>60</b>	<b>7</b>	<b>183</b>
<b>2005</b>	<b>29</b>	<b>31</b>	<b>211</b>
<b>2004</b>	<b>27</b>	<b>16</b>	<b>198</b>

BPS Kabupaten Kendal

Sumber data : KUA Kecamatan Patean  
Catatan :

Tabel :5.5

**BANYAKNYA NIKAH, TALAK, CERAI DAN RUJUK  
KECAMATAN PATEAN**

TAHUN : 2006

DESA	NIKAH	TALAK	CERAI	RUJUK
(1)	(2)	(3)	(4)	(5)
01. Pakisan	26	1	3	0
02. Mlatiharjo	39	1	3	0
03. Plososari	64	5	6	0
04. Wirosari	17	0	2	0
05. Pagersari	35	2	2	0
06. Seto	17	3	0	0
07. Curugsewu	55	4	4	0
08. Gedong	42	0	3	0
09. Sukomangli	11	0	0	0
10. Kalibareng	12	0	4	0
11. Kalitumpang	27	0	3	0
12. Kalices	12	0	1	0
13. Sidokumpul	79	3	5	1
14. Sidodadi	53	2	3	0
JUMLAH 2006	489	21	39	1
2005	450	13	7	1
2004	445	14	18	0

BPS Kabupaten Kendal

Sumber data : KUA Kecamatan Patean

Catatan :



Tabel : 6.1

BANYAKNYA SEKOLAH TK, MURID DAN GURU  
KECAMATAN PATEAN

TAHUN : 2006

DESA	SEKOLAH	MURID	GURU
(1)	(2)	(3)	(4)
01. Pakisan	2	35	3
02. Mlatiharjo	1	28	2
03. Plososari	1	23	2
04. Wirosari	2	28	3
05. Pagersari	3	65	4
06. Selo	1	15	1
07. Curugsewu	3	63	4
08. Gedong	3	49	4
09. Sukomangli	1	16	1
10. Kalibareng	0	0	0
11. Kalilumpang	1	16	1
12. Kalices	0	0	0
13. Sidokumpul	0	0	0
14. Sidodadi	0	0	0
JUMLAH 2006	18	338	25
2005	18	327	25
2004	17	279	20

BPS Kabupaten Kendal

Sumber data : Masing-masing Sekolah di Kecamatan Patean  
Catatan :

Tabel : 6.2

**BANYAKNYA SEKOLAH DASAR NEGERI, MURID DAN GURU  
KECAMATAN PATEAN  
TAHUN : 2006**

DESA	SEKOLAH	MURID	GURU	
(1)	(2)	(3)	(4)	
01. Pakisan	1	172	8	
02. Matiharjo	1	233	8	
03. Plososari	4	534	34	
04. Wirosari	2	212	18	
05. Pagersari	2	328	18	
06. Selo	1	186	8	
07. Curugsewu	3	598	24	
08. Gedong	3	694	24	
09. Sukomangli	1	135	8	
10. Kalibareng	2	298	16	
11. Kalilumpang	2	390	16	
12. Kalices	1	186	8	
13. Sidokumpul	6	1.170	44	
14. Sidodadi	4	937	29	
<b>JUMLAH 2006</b>		<b>33</b>	<b>6.073</b>	<b>263</b>
2005		33	6.055	263
2004		33	6.017	254

BPS Kabupaten Kendal

Sumber data : Masing-masing Sekolah di Kecamatan Patean

Catatan :

Tabel : 6.3

**BANYAKNYA MADRASAH IBTIDA'YAH, MURID DAN GURU  
KECAMATAN PATEAN**

TAHUN : 2006

DESA	SEKOLAH	MURID	GURU	
(1)	(2)	(3)	(4)	
01. Pakisan	1	106	8	
02. Mlatiharjo	1	149	8	
03. Plososari	0	0	0	
04. Wirosari	0	0	0	
05. Pagersari	1	238	9	
06. S e l o	0	0	0	
07. Curugsewu	1	169	8	
08. G e d o n g	0	0	0	
09. Sukomangli	0	0	0	
10. Kalibareng	0	0	0	
11. Kalilumpang	0	0	0	
12. Kalices	0	0	0	
13. Sidokumpul	0	0	0	
14. Sidodadi	1	95	8	
	JUMLAH 2006	5	757	41
	2005	5	755	40
	2004	5	749	37

BPS Kabupaten Kendal

Sumber data : Masing-masing Sekolah di Kecamatan Patean

Catatan :

Tabel : 6.4

**BANYAKNYA SEKOLAH LANJUTAN PERTAMA NEGERI, MURID DAN GURU  
KECAMATAN PATEAN**

TAHUN : 2006

DESA	SEKOLAH	MURID	GURU
(1)	(2)	(3)	(4)
01. Pakisan	0	0	0
02. Mlatiharjo	1	592	39
03. Plososari	0	0	0
04. Wirosari	0	0	0
05. Pagersari	0	0	0
06. Selo	0	0	0
07. Curugsewu	1	454	32
08. Gedong	0	0	0
09. Sukomangli	0	0	0
10. Kalibareng	0	0	0
11. Kalilumpang	0	0	0
12. Kalices	0	0	0
13. Sidokumpul	1	290	28
14. Sidodadi	0	0	0
<b>JUMLAH 2006</b>	<b>3</b>	<b>1.336</b>	<b>99</b>
<b>2005</b>	<b>3</b>	<b>1.333</b>	<b>93</b>
<b>2004</b>	<b>3</b>	<b>1.202</b>	<b>83</b>

BPS Kabupaten Kendal

Sumber data : Masing-masing Sekolah di Kecamatan Patean

Catatan : Termasuk SLTP Kejuruan Negeri

Tabel : 6.5

BANYAKNYA MADRASAH TSANAWIYAH, MURID DAN GURU  
KECAMATAN PATEAN

TAHUN : 2006

DESA	SEKOLAH	MURID	GURU
(1)	(2)	(3)	(4)
01. Pakisan	0	0	0
02. Mlatiharjo	0	0	0
03. Plososari	0	0	0
04. Wirosari	0	0	0
05. Pagersari	1	229	28
06. S e l o	0	0	0
07. Curugsewu	0	0	0
08. G e d o n g	0	0	0
09. Sukomangli	0	0	0
10. Kalibareng	0	0	0
11. Kalilumpang	0	0	0
12. Kalices	0	0	0
13. Sidokumpul	0	0	0
14. Sidodadi	0	0	0
JUMLAH 2006	1	229	28
2005	1	221	26
2004	1	227	25

BPS Kabupaten Kendal

Sumber data : Masing-masing Sekolah di Kecamatan Patean

Catatan :

Tabel : 6.6

**BANYAKNYA SEKOLAH LANJUTAN ATAS NEGERI, MURID DAN GURU  
KECAMATAN PATEAN**

**TAHUN : 2006**

DESA	SEKOLAH	MURID	GURU
(1)	(2)	(3)	(4)
01. Pakisan	0	0	0
02. Mlatiharjo	0	0	0
03. Plososari	0	0	0
04. Wirosari	0	0	0
05. Pagersari	0	0	0
06. Selo	0	0	0
07. Curugsewu	1	261	24
08. Gedong	0	0	0
09. Sukomangli	0	0	0
10. Kalibareng	0	0	0
11. Kalilumpang	0	0	0
12. Kalices	0	0	0
13. Sidokumpul	0	0	0
14. Sidodadi	0	0	0
<b>JUMLAH</b>	<b>2006</b>	<b>1</b>	<b>261</b>
	<b>2005</b>	<b>1</b>	<b>148</b>
	<b>2004</b>	<b>1</b>	<b>101</b>

BPS Kabupaten Kendal

Sumber data : Masing-masing Sekolah di Kecamatan Patean

Catatan :

Tabel : 6.7

**BANYAKNYA SEKOLAH LANJUTAN ATAS SWASTA, MURID DAN GURU  
KECAMATAN PATEAN**

TAHUN : 2006

DESA	SEKOLAH	MURID	GURU
(1)	(2)	(3)	(4)
01. Pakisan	0	0	0
02. Miatiharjo	0	0	0
03. Plososari	0	0	0
04. Wirosari	0	0	0
05. Pagersari	0	0	0
06. S e l o	0	0	0
07. Curugsewu	1	108	18
08. G e d o n g	0	0	0
09. Sukomangli	0	0	0
10. Kalibareng	0	0	0
11. Kalilumpang	0	0	0
12. Kalices	0	0	0
13. Sidokumpul	0	0	0
14. Sidodadi	0	0	0
<b>JUMLAH 2006</b>	<b>1</b>	<b>108</b>	<b>18</b>
<b>2005</b>	<b>1</b>	<b>62</b>	<b>16</b>
<b>2004</b>	<b>1</b>	<b>42</b>	<b>14</b>

BPS Kabupaten Kendal

Sumber data : Masing-masing Sekolah di Kecamatan Patean

Catatan :

Tabel : 7.1

**BANYAKNYA DOKTER, TENAGA MEDIS (MANTRI KESEHATAN),  
BIDAN, DUKUN BAYI, DAN JURU SUNAT  
KECAMATAN PATEAN  
TAHUN : 2006**

DESA	DOKTER	MANTRI KES.	BIDAN	DUKUN BAYI	JURU SUNAT
(1)	(2)	(3)	(4)	(5)	(6)
01. Pakisan	0	0	1	2	0
02. Mlatiharjo	1	0	1	2	0
03. Plososari	0	0	1	4	1
04. Wirosari	0	0	0	2	0
05. Pagersari	1	1	2	2	1
06. S e l o	0	0	1	2	0
07. Curugsewu	0	0	2	3	1
08. G e d o n g	0	0	1	3	0
09. Sukomangli	0	0	1	2	0
10. Kalibareng	0	0	1	2	0
11. Kalitumpang	0	0	1	3	0
12. Kalices	0	0	1	2	0
13. Sidokumpul	0	0	1	5	0
14. Sidodadi	0	0	1	5	0
<b>JUMLAH 2006</b>	<b>2</b>	<b>1</b>	<b>15</b>	<b>39</b>	<b>3</b>
<b>2005</b>	<b>2</b>	<b>1</b>	<b>15</b>	<b>39</b>	<b>2</b>
<b>2004</b>	<b>2</b>	<b>1</b>	<b>13</b>	<b>42</b>	<b>1</b>

BPS Kabupaten Kendal

Sumber data : Puskesmas Kecamatan Patean

Catatan :



Tabel : 7.2

**BANYAKNYA FASILITAS KESEHATAN  
KECAMATAN PATEAN**

TAHUN : 2006

DESA	RSU	PUSKESMAS	PUSKESMAS
			PEMBANTU
(1)	(2)	(3)	(4)
01. Pakisan	0	0	0
02. Mlatiharjo	0	0	0
03. Plososari	0	0	1
04. Wirosari	0	0	0
05. Pagersari	0	1	0
06. Saleo	0	0	0
07. Curugsewu	0	0	1
08. Gedong	0	0	0
09. Sukomangli	0	0	1
10. Kalibareng	0	0	0
11. Kalihumpang	0	0	0
12. Kalices	0	0	0
13. Sidokumpul	0	0	0
14. Sidodadi	0	0	1
<b>JUMLAH 2006</b>	<b>0</b>	<b>1</b>	<b>4</b>
<b>2005</b>	<b>0</b>	<b>1</b>	<b>4</b>
<b>2004</b>	<b>0</b>	<b>1</b>	<b>4</b>

BPS Kabupaten Kendal

Sumber data: Puskesmas Kecamatan Patean

Catatan :

Tabel : 7.2 (lanjutan)

**BANYAKNYA FASILITAS KESEHATAN  
KECAMATAN PATEAN**

TAHUN : 2006

DESA	DOKTER	DOKTER	RUMAH
	UMUM	GIGI	BERSALIN
(1)	(5)	(6)	(7)
01. Pakisan	0	0	0
02. Mlatiharjo	1	0	0
03. Plososari	0	0	0
04. Wirosari	0	0	0
05. Pagersari	1	1	1
06. Se lo	0	0	0
07. Curugsewu	0	0	0
08. G e d o n g	0	0	0
09. Sukomangli	0	0	0
10. Kalibareng	0	0	0
11. Kalilumpang	0	0	0
12. Kalices	0	0	0
13. Sidokumpul	0	0	0
14. Sidodadi	0	0	0
<b>JUMLAH 2006</b>	<b>2</b>	<b>1</b>	<b>1</b>
<b>2005</b>	<b>2</b>	<b>1</b>	<b>1</b>
<b>2004</b>	<b>2</b>	<b>1</b>	<b>1</b>

BPS Kabupaten Kendal

Sumber data: Puskesmas Kecamatan Patean

Catatan :

Tabel : 7.3

**BANYAKNYA SARANA AIR BERSIH  
KECAMATAN PATEAN  
TAHUN : 2006**

DESA	SUMUR	SPT	SUMUR	PELANG- GAN	
	ARTETIS		GALI	PAM	
(1)	(2)	(3)	(4)	(5)	
01. Pakisan	0	0	20	0	
02. Mlatiharjo	0	0	56	33	
03. Plososari	0	0	56	12	
04. Wirosari	0	0	22	0	
05. Pagersari	0	0	95	38	
06. Selo	0	0	18	1	
07. Curugsewu	0	0	116	109	
08. Gedong	0	0	113	29	
09. Sukomangli	0	0	5	0	
10. Kalibareng	0	0	11	0	
11. Kalilumpang	0	0	18	0	
12. Kalices	0	0	9	0	
13. Sidokumpul	0	0	144	0	
14. Sidodadi	0	0	128	0	
<b>JUMLAH</b>	<b>2006</b>	<b>0</b>	<b>0</b>	<b>811</b>	<b>222</b>
	<b>2005</b>	<b>0</b>	<b>0</b>	<b>801</b>	<b>220</b>
	<b>2006</b>	<b>0</b>	<b>0</b>	<b>819</b>	<b>213</b>

BPS Kabupaten Kendal

Sumber data : Puskesmas Kecamatan Patean

Catatan :

Tabel : 7.4

**BANYAKNYA JAMBAAN UMUM, INPRES, DAN SWADAYA  
KECAMATAN PATEAN**

TAHUN : 2006

DESA	UMUM	INPRES	SWADAYA
(1)	(2)	(3)	(4)
01. Pakisan	0	0	126
02. Mlatiharjo	0	0	104
03. Plososari	0	46	163
04. Wirosari	1	0	124
05. Pagersari	2	5	420
06. Se lo	0	0	56
07. Curugsewu	0	0	215
08. Gedong	0	50	367
09. Sukomangli	0	0	113
10. Kalibareng	0	0	76
11. Kalilumpang	0	0	104
12. Kalices	1	0	52
13. Sidokumpul	0	5	68
14. Sidodadi	0	0	109
<b>JUMLAH 2006</b>	<b>4</b>	<b>106</b>	<b>2.097</b>
<b>2005</b>	<b>4</b>	<b>106</b>	<b>2.090</b>
<b>2004</b>	<b>4</b>	<b>106</b>	<b>2.061</b>

BPS Kabupaten Kendal

Sumber data : Puskesmas Kecamatan Patean

Catatan :

Tabel : 8.1

BANYAKNYA PENDERITA CACAT  
KECAMATAN PATEAN

TAHUN : 2006

DESA	JENIS PENDERITA CACAT					
	TUNA NETRA	TUBUH	MEN TAL	BISU TULI	PSI KOTIK	JUM LAH
(1)	(2)	(3)	(4)	(5)	(6)	(7)
01. Pakisan	1	1	0	0	3	5
02. Mlatiharjo	3	2	8	1	0	14
03. Plososari	3	5	5	4	3	20
04. Wirosari	0	0	8	0	0	8
05. Pagersari	5	13	6	3	1	28
06. Selo	0	2	1	1	1	5
07. Curugsewu	2	9	9	5	0	25
08. Gedong	2	13	11	0	10	36
09. Sukomangli	1	3	1	0	0	5
10. Kalibareng	5	1	4	2	0	12
11. Kalilumpang	2	10	1	3	0	16
12. Kalices	2	0	2	2	0	6
13. Sidokumpul	2	6	6	1	1	16
14. Sidodadi	6	15	6	6	0	33
JUMLAH 2006	34	80	68	28	19	229
2005	18	24	31	3	18	94
2004	20	27	30	3	18	98

BPS Kabupaten Kendal

Sumber data : Petugas Sosial Kecamatan Patean

Catatan :

Tabel : 9.1

**LUAS PANEN DAN PRODUKSI PADI SAWAH DAN GOGO  
KECAMATAN PATEAN**

TAHUN : 2006

DESA	PADI SAWAH		PADI GOGO		
	LUAS	PRODUKSI	LUAS	PRODUKSI	
	( Ha )	( Ton )	( Ha )	( Ton )	
(1)	(2)	(3)	(4)	(5)	
01. Pakisan	94,10	462,26	0,00	0,00	
02. Mlatiharjo	170,00	835,05	0,00	0,00	
03. Plososari	325,15	1.630,30	0,00	0,00	
04. Wirosari	140,25	730,21	0,00	0,00	
05. Pagersari	179,05	895,00	0,00	0,00	
06. Sele	112,40	562,42	0,00	0,00	
07. Curugsewu	85,00	430,28	0,00	0,00	
08. Gedong	75,60	379,21	0,00	0,00	
09. Sukomangli	26,40	130,00	0,00	0,00	
10. Kalibareng	100,00	520,00	0,00	0,00	
11. Kalilumpang	192,26	944,00	7,00	20,20	
12. Kalices	80,00	385,70	37,10	98,00	
13. Sidokumpul	196,20	965,00	35,80	95,50	
14. Sidodadi	136,50	670,00	46,00	135,50	
	<b>JUMLAH 2006</b>	<b>1.912,91</b>	<b>9.539,43</b>	<b>125,90</b>	<b>349,20</b>
	<b>2005</b>	<b>1.927,28</b>	<b>9.583,85</b>	<b>104,00</b>	<b>293,10</b>
	<b>2004</b>	<b>1.953,00</b>	<b>9.648,75</b>	<b>110,00</b>	<b>305,50</b>

BPS Kabupaten Kendal

Sumber data : KCD Kecamatan Patean

Catatan :

Tabel : 9.2

**LUAS PANEN DAN PRODUKSI PADI DAN JAGUNG  
KECAMATAN PATEAN**

TAHUN : 2006

DESA	PADI		JAGUNG		
	LUAS	PRODUKSI	LUAS	PRODUKSI	
	(Ha)	(Ton)	(Ha)	(Ton)	
(1)	(2)	(3)	(4)	(5)	
01. Pakisan	94,10	462,26	105,10	418,38	
02. Mlatiharjo	170,00	835,05	90,10	356,10	
03. Plososari	325,15	1.630,30	246,00	985,70	
04. Wirosari	140,25	730,21	135,10	540,00	
05. Pagersari	176,05	895,00	28,05	85,06	
06. S e l o	112,40	562,42	11,30	45,00	
07. Cunugsewu	85,00	430,28	24,00	90,02	
08. G e d o n g	75,60	379,21	110,50	449,25	
09. Sukomangli	26,40	130,00	20,35	88,00	
10. Kalibareng	100,00	520,00	92,00	387,22	
11. Kalilumpang	199,26	964,20	260,30	1.109,20	
12. Kalices	117,10	483,70	145,20	596,75	
13. Sidokumpul	232,00	1.060,50	368,70	1.488,30	
14. Sidodadi	182,50	805,50	386,10	1.598,85	
<b>JUMLAH</b>	<b>2.035,81</b>	<b>9.888,63</b>	<b>2.022,80</b>	<b>8.237,83</b>	
	2005	9.876,95	2.017,95	8.218,22	
	2004	2.063,00	9.954,25	1.985,00	8.156,40

BPS Kabupaten Kendal

Sumber data : KCD Kecamatan Patean

Catatan :

Tabel : 9.3

LUAS PANEN DAN PRODUKSI UBI KAYU DAN UBI JALAR  
KECAMATAN PATEAN

TAHUN : 2006

DESA	UBI KAYU		UBI JALAR		
	LUAS	PROD	LUAS	PROD	
	(Ha)	(Ton)	(Ha)	(Ton)	
(1)	(2)	(3)	(4)	(5)	
01. Pakisan	15,80	334,00	5,70	62,20	
02. Mlatiharjo	19,60	353,10	6,00	72,60	
03. Plososari	51,00	910,21	21,61	249,20	
04. Wirosari	16,00	335,00	7,00	75,00	
05. Pagersari	28,00	526,26	1,00	2,10	
06. S e l o	16,10	288,20	0,00	0,00	
07. Curugsewu	40,02	710,80	0,00	0,00	
08. G e d o n g	46,75	886,30	0,00	0,00	
09. Sukomangli	8,00	172,40	0,00	0,00	
10. Kalibareng	11,66	182,72	0,00	0,00	
11. Kalilumpang	51,00	890,60	0,00	0,00	
12. Kalices	20,10	365,00	0,00	0,00	
13. Sidokumpul	56,03	918,40	0,00	0,00	
14. Sidodadi	52,48	930,10	0,00	0,00	
JUMLAH	2006	432,54	7.803,09	41,31	461,10
	2005	431,30	7.831,18	42,46	468,55
	2004	435,00	7.780,00	37,00	440,20

BPS Kabupaten Kendal

Sumber data : KCD Kecamatan Patean

Catatan :



Tabel : 9.4

LUAS PANEN DAN PRODUKSI KACANG TANAH DAN KEDELAI  
KECAMATAN PATEAN

TAHUN : 2006

DESA	KACANG TANAH		KEDELAI		
	LUAS	PROD	LUAS	PROD	
	(Ha)	(Ton)	(Ha)	(Ton)	
(1)	(2)	(3)	(4)	(5)	
01. Pakisan	82,70	330,00	0,00	0,00	
02. Mlatiharjo	105,00	416,62	0,00	0,00	
03. Plososari	264,32	1.058,10	0,00	0,00	
04. Wirosari	92,01	379,85	0,00	0,00	
05. Pagersari	22,32	96,00	0,00	0,00	
06. S e t o	3,77	16,10	0,00	0,00	
07. Curugsewu	2,75	12,06	0,00	0,00	
08. G e d o n g	45,00	175,95	0,00	0,00	
09. Sukomangli	15,18	66,32	0,00	0,00	
10. Kalibareng	2,00	10,02	0,00	0,00	
11. Kalilumpang	25,45	96,26	0,00	0,00	
12. Kalices	2,30	9,40	0,00	0,00	
13. Sidokumpul	40,80	162,00	0,00	0,00	
14. Sidodadi	30,50	100,15	0,00	0,00	
JUMLAH	2006	734,10	2.928,83	0,00	0,00
	2005	729,60	2.921,16	7,00	9,10
	2004	722,00	99,50	6,75	8,80

BPS Kabupaten Kendal

Sumber data : KCD Kecamatan Patean

Catatan :

Tabel : 9.5

PRODUKSI TANAMAN PERDAGANGAN  
KECAMATAN PATEAN  
TAHUN 1999 - 2006

TAHUN	KELAPA	TEBAKAU	KAPOK
	(Bulir)	(Kw)	(Kw)
(1)	(2)	(3)	(4)
1999	212.095	5,01	80.913,47
2000	236.008	2,86	98.904,00
2001	242.263	4,03	99.392,41
2002	250.406	301,00	99.812,09
2003	250.259	109,21	99.830,00
2004	250.471	100,63	100.006,00
2005	252.690	85,92	112.000,53
2006	266.818	48,80	119.128,00

BPS Kabupaten Kendal

Sumber data : Petugas Perkebunan Patean

Catatan :

Tabel : 9.6

PRODUKSI IKAN  
KECAMATAN PATEAN  
TAHUN : 2006

BULAN	PRODUKSI			
	NILA	BAWAL	LELE	RUCAH
	(Ton)	(Ton)	(Ton)	(Ton)
(1)	(2)	(3)	(4)	(5)
01. Januari	0,000	0,000	0,100	0,050
02. Pebruari	0,000	0,000	0,130	0,100
03. Maret	0,000	0,000	0,142	0,102
04. April	0,000	0,000	0,125	0,085
05. Mei	0,000	0,000	0,120	0,050
06. Juni	0,000	0,000	0,100	0,100
07. Juli	0,000	0,000	0,110	0,095
08. Agustus	0,000	0,000	0,125	0,058
09. September	0,000	0,000	0,120	0,050
10. Cktober	0,000	0,000	0,100	0,028
11. Nopember	0,000	0,000	0,115	0,100
12. Desember	0,000	0,000	0,125	0,100
JUMLAH 2006	0,000	0,000	1,412	0,918
2005	0,000	0,000	1,345	0,767
2004	0,000	0,000	0,867	0,000

BPS Kabupaten Kendal

Sumber data : Mantri Perikanan Kecamatan Patean

Catatan :

Tabel : 9.7.

**BANYAKNYA PEMILIK KOLAM  
KECAMATAN PATEAN  
TAHUN : 2006**

DESA	LUAS (Ha)	PEMILIK (Orang)
(1)	(2)	(3)
01. Pakisan	0,0800	9
02. Mlatiharjo	0,0630	4
03. Plososari	0,0275	7
04. Wirosari	0,0250	9
05. Pagersari	0,0228	8
06. S e l o	0,0100	1
07. Curugsewu	0,3319	4
08. G e d o n g	0,0054	5
09. Sukomangli	0,0135	6
10. Kalibareng	0,0100	2
11. Kafilumpang	0,0135	5
12. Kalices	0,0985	5
13. Sidokumpul	0,7500	4
14. Sidodadi	0,0582	10
<b>JUMLAH 2006</b>	<b>1,5093</b>	<b>79</b>
<b>2005</b>	<b>1,4881</b>	<b>75</b>

BPS Kabupaten Kendal

Sumber data : Kantor Kecamatan Patean

Catatan :

Tabel : 9.8

BANYAKNYA UNGGAS  
KECAMATAN PATEAN  
TAHUN : 2006

DESA	AYAM	AYAM	AYAM	BEBEK/	
	KAMPUNG	RAS PETELOR	RAS PEDAGING	ITIK	
(1)	(2)	(3)	(4)	(5)	
01. Pakisan	1.380	3.015	685	21	
02. Mlatiharjo	1.676	10.817	7.650	114	
03. Plososari	1.310	2.010	6.650	100	
04. Wirosari	1.300	1.002	2.500	82	
05. Pagersari	1.900	16.700	3.852	100	
06. Selo	1.013	14.855	2.940	190	
07. Curugsewu	1.008	38.920	2.061	86	
08. Gedong	1.670	16.413	5.075	54	
09. Sukomangli	122	1.965	1.000	8	
10. Kalibareng	585	1.090	0	25	
11. Kalilumpang	1.010	0	0	96	
12. Kalices	1.100	0	0	60	
13. Sidokumpul	1.404	5.998	3.100	175	
14. Sidodadi	1.665	3.400	1.400	100	
	JUMLAH 2006	17.143	116.185	36.913	1.211
	2005	24.624	140.012	35.450	1.465
	2004	23.916	143.325	28.700	1.736

BPS Kabupaten Kendal

Sumber data : Petugas Peternakan Kecamatan Patean  
Catatan :

Tabel : 9.8 (lanjutan)

BANYAKNYA UNGGAS  
KECAMATAN PATEAN

TAHUN : 2006

DESA	ITIK	BURUNG	ANGSA	
	MANILA/ ENTOG	PUYUH		
(1)	(6)	(7)	(8)	
01. Pakisan	288	0	0	
02. Mlatiharjo	267	0	16	
03. Plososari	298	0	20	
04. Wirosari	241	0	11	
05. Pagersari	276	0	16	
06. S e l o	218	0	0	
07. Curugsewu	300	0	0	
08. G e d o n g	310	0	25	
09. Sukomangli	86	0	8	
10. Kalibareng	70	0	0	
11. Kalilumpang	123	0	0	
12. Kalices	68	0	0	
13. Sidokumpul	440	0	21	
14. Sidodadi	312	0	14	
JUMLAH	2006	3.297	0	131
	2005	3.452	3.150	141
	2004	3.613	0	125

Sumber data : Petugas Peternakan Kecamatan Patean

Catatan :

Tabel : 9.9

PRODUKSI TELUR UNGGAS  
KECAMATAN PATEAN

TAHUN : 2006

DESA	AYAM	AYAM	ITIK	BURUNG	
	RAS	BURAS		PUYUH	
	(Kg)	(Kg)		(Kg)	
(1)	(2)	(3)	(4)	(5)	
01. Pakisan	216	6	4	0	
02. Mlatiharjo	1.780	10	12	0	
03. Plososari	400	13	13	0	
04. Wirosari	815	8	10	0	
05. Pagersari	2.600	4	15	0	
06. Seio	3.032	4	15	0	
07. Curugsewu	6.505	7	13	0	
08. Gedong	2.706	17	15	0	
09. Sukomangli	100	1	2	0	
10. Kalibareng	260	4	2	0	
11. Kalilumpang	0	5	5	0	
12. Kalices	0	6	4	0	
13. Sidokumpul	1.000	20	16	0	
14. Sidodadi	550	25	15	0	
JUMLAH	2006	19.964	130	141	0
	2005	20.056	135	151	48
	2004	21.555	164	190	0

BPS Kabupaten Kendal

Sumber data : Petugas Peternakan Kecamatan Patean

Catatan :

Tabel : 9.10

BANYAKNYA TERNAK  
KECAMATAN PATEAN

TAHUN : 2006

DESA	SAPI	SAPI	KERBAU	KUDA	
	BIASA	PERAH			
(1)	(2)	(3)	(4)	(5)	
01. Pakisan	119	0	0	0	
02. Mlatiharjo	116	0	0	0	
03. Plososari	268	0	0	0	
04. Wirosari	231	0	0	0	
05. Pagersari	140	0	10	2	
06. Selo	153	0	20	0	
07. Curugsewu	277	0	16	0	
08. Gedong	716	0	32	1	
09. Sukomangli	32	0	0	0	
10. Kalibareng	71	0	21	0	
11. Kalilumpang	116	0	28	0	
12. Kalices	112	0	4	0	
13. Sidokumpul	402	0	146	0	
14. Sidodadi	326	0	198	0	
JUMLAH	2006	3.079	0	475	3
	2005	3.065	0	464	3
	2004	3.051	0	435	3

BPS Kabupaten Kendal

Sumber data : Petugas Peternakan Kecamatan Patean  
Catatan :



Tabel : 9.10 (lanjutan)

**BANYAKNYA TERNAK  
KECAMATAN PATEAN**

TAHUN : 2006

DESA	KAMBING	DOMBA	BABI	
(1)	(6)	(7)	(8)	
01. Pakisan	269	166	0	
02. Mlatiharjo	298	30	0	
03. Plososari	762	400	0	
04. Wirosari	391	66	0	
05. Pagersari	362	110	0	
06. S e l o	449	88	0	
07. Curugsewu	588	319	0	
08. G e d o n g	382	280	0	
09. Sukomangli	240	166	0	
10. Kalibareng	320	168	0	
11. Kalitumpang	398	371	0	
12. Kalices	316	330	0	
13. Sidokumpul	1.006	316	0	
14. Sidodadi	1.011	163	0	
<b>JUMLAH</b>	<b>2006</b>	<b>6.792</b>	<b>2.973</b>	<b>0</b>
	<b>2005</b>	<b>6.710</b>	<b>3.005</b>	<b>0</b>
	<b>2004</b>	<b>6.661</b>	<b>2.936</b>	<b>0</b>

BPS Kabupaten Kendal

Sumber data : Petugas Peternakan Kecamatan Patean

Catatan :

Tabel : 10.1

**BANYAKNYA SARANA ANGKUTAN DARAT  
KENDARAAN BERMOTOR  
KECAMATAN PATEAN  
TAHUN : 2006**

DESA	MOBIL PENUMPANG UMUM	BUS	TRUK	MOBIL PRIBADI/ DINAS	SEPEDA MOTOR	
(1)	(2)	(3)	(4)	(5)	(6)	
01. Pakisari	2	0	0	4	44	
02. Mlatiharjo	4	1	1	9	79	
03. Plososari	3	0	1	5	91	
04. Wirosari	4	0	0	9	48	
05. Pagersari	10	1	6	15	111	
06. Selolo	1	0	0	6	31	
07. Curugsewu	20	0	7	16	128	
08. Gedong	4	0	3	10	189	
09. Sukomangli	0	0	0	3	25	
10. Kalibareng	2	0	1	2	31	
11. Kalilumpang	3	0	0	3	46	
12. Kalices	2	0	0	2	28	
13. Sidokumpul	13	0	2	10	129	
14. Sidodadi	2	0	2	10	131	
<b>JUMLAH</b>	<b>2006</b>	<b>70</b>	<b>2</b>	<b>23</b>	<b>104</b>	<b>1.111</b>
	<b>2005</b>	<b>72</b>	<b>2</b>	<b>23</b>	<b>92</b>	<b>1.059</b>
	<b>2004</b>	<b>69</b>	<b>2</b>	<b>22</b>	<b>69</b>	<b>933</b>

BPS Kabupaten Kendal

Sumber data : Statistik Kecamatan Patean

Catatan :

Tabel : 10.2

**BANYAKNYA SARANA ANGKUTAN DARAT  
KENDARAAN TAK BERMOTOR  
KECAMATAN PATEAN  
TAHUN : 2006**

DESA	DOKAR	GEROBAK	GEROBAK	BECAK	SEPEDA
		DORONG	HEWAN		
(1)	(2)	(3)	(4)	(5)	(6)
01. Pakisan	0	0	0	0	12
02. Mlatiharjo	0	0	0	0	17
03. Plososari	0	0	0	0	15
04. Wirosari	0	0	0	0	24
05. Pagersari	1	0	0	0	14
06. Selo	0	0	0	0	9
07. Cirugsewu	0	0	0	0	26
08. Gedong	1	0	0	0	25
09. Sukomangli	0	0	0	0	5
10. Kalibareng	0	0	0	0	8
11. Kalitumpang	0	0	0	0	5
12. Kalices	0	0	0	0	3
13. Sidokumpul	0	0	0	0	28
14. Sidodadi	0	0	0	0	30
JUMLAH 2006		2	0	0	221
2005		2	0	0	235
2004		2	0	0	191

BPS Kabupaten Kendal

Sumber data : Statistik Kecamatan Patean

Catatan :

Tabel : 10.3

**JENIS PERMUKAAN, KONDISI, DAN KELAS JALAN  
KECAMATAN PATEAN  
TAHUN : 2006**

KEADAAN	PANJANG JALAN		
	2004	2005	2006
	(Km)	(Km)	(Km)
(1)	(2)	(3)	(4)
<b>I. Jenis Permukaan</b>			
a. Aspal	52,00	41,30	65,00
b. Kerikil	100,05	89,00	88,90
c. Tanah	8,20	9,25	6,10
d. Lainnya	0,00	0,00	0,00
<b>Jumlah</b>	<b>160,25</b>	<b>160,25</b>	<b>160,25</b>
<b>II. Kondisi Jalan</b>			
a. Baik	154,40	156,00	155,00
b. Sedang	1,05	2,25	2,05
c. Rusak	4,80	2,00	3,20
d. Rusak Berat	0,00	0,00	0,00
<b>Jumlah</b>	<b>160,25</b>	<b>160,25</b>	<b>160,25</b>
<b>III. Kelas Jalan</b>			
a. Kelas I	0,00	0,00	0,00
b. Kelas II	0,00	0,00	0,00
c. Kelas III	0,00	0,00	0,00
d. Kelas IIIA	0,00	0,00	0,00
e. Kelas IV	22,00	22,00	22,00
f. Kelas V	20,25	20,25	20,25
g. Lainnya	118,00	118,00	118,00
<b>Jumlah</b>	<b>160,25</b>	<b>160,25</b>	<b>160,25</b>

BPS Kabupaten Kendal

Sumber data : Kantor Kecamatan Patean

Catatan :

Tabel : 10.4

**BANYAKNYA JEMBATAN DESA  
KECAMATAN PATEAN**

TAHUN : 2006

DESA	JEMBATAN				
	BESI	BETON	KAYU	BAMBU	
(1)	(2)	(3)	(4)	(5)	
01. Pakisan	0	1	0	0	
02. Mlatiharjo	0	2	0	0	
03. Plososari	0	4	0	0	
04. Wirosari	0	5	0	0	
05. Pagersari	0	6	0	0	
06. S e l o	0	2	0	0	
07. Curugsewu	0	2	0	0	
08. G e d o n g	0	5	0	0	
09. Sukomangli	0	2	0	0	
10. Kalibareng	0	1	0	0	
11. Kalilumpang	0	2	0	0	
12. Kalices	0	2	1	0	
13. Sidokumpul	0	2	0	0	
14. Sidodadi	0	4	0	0	
<b>JUMLAH</b>	<b>2006</b>	<b>0</b>	<b>40</b>	<b>1</b>	<b>0</b>
	<b>2005</b>	<b>0</b>	<b>40</b>	<b>1</b>	<b>0</b>
	<b>2004</b>	<b>0</b>	<b>39</b>	<b>0</b>	<b>2</b>

BPS Kabupaten Kendal

Sumber data : Kantor Kecamatan Patean

Catatan :

Tabel : 11.1

**BANYAKNYA TELEVISI, RADIO, LISTRIK PLN, DAN TELEPHON  
KECAMATAN PATEAN**

TAHUN : 2006

DESA	TV	RADIO	LISTRIK PLN ')	TELEPHON
(1)	(2)	(3)	(4)	(5)
01. Pakisan	101	26	452	7
02. Mlatiharjo	136	28	768	24
03. Plososari	140	116	1.541	0
04. Wirosari	115	12	541	1
05. Pagersari	230	81	905	23
06. S e l o	68	5	401	0
07. Curugsewu	255	55	1.121	34
08. G e d o n g	246	36	1.183	24
09. Sukomangli	78	5	235	2
10. Kalibareng	111	19	417	0
11. Kalilumpang	92	36	632	0
12. Kalices	145	10	361	0
13. Sidokumpul	168	130	1.814	0
14. Sidodadi	149	125	1.552	0
<b>JUMLAH 2006</b>	<b>2.034</b>	<b>684</b>	<b>11.923</b>	<b>115</b>
<b>2005</b>	<b>1.927</b>	<b>725</b>	<b>11.915</b>	<b>115</b>
<b>2004</b>	<b>1.713</b>	<b>828</b>	<b>11.809</b>	<b>113</b>

BPS Kabupaten Kendal

Sumber data : Statistik Kecamatan Patean

Catatan :

Tabel : 12.1

**BANYAKNYA LAPANGAN OLAHRAGA  
KECAMATAN PATEAN  
TAHUN : 2006**

DESA	SEPAK BOLA	VOLLEY	BULU TANGKIS	TENIS
(1)	(2)	(3)	(4)	(5)
01. Pakisan	0	1	0	0
02. Mlatiharjo	1	2	3	0
03. Plososari	1	1	1	0
04. Wirosari	1	1	2	0
05. Pagersari	1	3	3	0
06. S e l o	1	1	1	0
07. Curugsewu	1	1	3	1
08. G e d o n g	1	1	2	0
09. Sukomangli	1	2	3	1
10. Kalibareng	0	1	0	0
11. Kalilumpang	1	1	0	0
12. Kalices	0	1	0	0
13. Sidokumpul	1	1	0	0
14. Sidodadi	1	1	0	0
<b>JUMLAH 2006</b>	<b>11</b>	<b>18</b>	<b>18</b>	<b>2</b>
2005	11	18	18	2
2004	11	17	18	1

BPS Kabupaten Kendal

Sumber data : Kantor Kecamatan Patean  
Catatan :

Tabel : 13.1

**BANYAKNYA SURAT PEMBERITAHUAN PAJAK TERDAFTAR  
KECAMATAN PATEAN  
TAHUN : 2006**

DESA	BANYAKNYA SURAT PEMBERITAHUAN PAJAK TERDAFTAR
(1)	(2)
01. Pakisan	1.493
02. Mlatiharjo	1.749
03. Plososari	4.089
04. Wirosari	1.322
05. Pagersari	1.923
06. Sel o	1.066
07. Curugsewu	2.071
08. G e d o n g	2.644
09. Sukomangli	574
10. Kalibareng	1.379
11. Kalilumpang	1.535
12. Kafices	1.077
13. Sidokumpul	3.071
14. Sidodadi	3.575
<b>JUMLAH 2006</b>	<b>27.568</b>
<b>2005</b>	<b>27.520</b>
<b>2004</b>	<b>27.520</b>

BPS Kabupaten Kendal

Sumber data : Kantor Kecamatan Patean

Catatan :



Tabel : 13.2

PEMASUKAN PAJAK BUMI DAN BANGUNAN  
KECAMATAN PATEAN  
TAHUN : 2006

DESA	PEMASUKAN PBB
(1)	(2)
01. Pakisan	17.855.125
02. Mlatiharjo	37.390.298
03. Plososari	73.449.618
04. Wirosari	36.223.459
05. Pagersari	34.987.156
06. S e l o	22.190.388
07. Curugsewu	36.835.010
08. G e d o n g	46.513.794
09. Sukomangli	10.412.149
10. Kalibareng	29.350.213
11. Kalilumpang	27.999.410
12. Kalices	14.884.769
13. Sidokumpul	35.692.812
14. Sidodadi	59.402.447
JUMLAH 2006	483.186.648
2005	391.782.481
2004	360.435.080

BPS Kabupaten Kendal

Sumber data : Kantor Kecamatan Patean  
Catatan :

Tabel : 14.1

JARAK KECAMATAN LAIN KE IBUKOTA KECAMATAN  
KECAMATAN PATEAN  
TAHUN : 2006

KECAMATAN	JARAK
(1)	(Km) (2)
01. Plantungan	15,00
01. Plantungan	5,00
03. Pageruyung	12,00
04. Patean	0,00
05. Singorojo	20,00
06. Limbangan	33,00
07. Boja	26,00
08. Kaliwungu Selatan	42,00
09. Kaliwungu	48,00
10. Brangsong	45,00
11. Pegandon	45,00
12. Ngampel	32,00
13. Gemuh	29,00
14. Ringinarum	26,00
15. Weleri	23,00
16. Rowosari	29,00
17. Kangkung	37,00
18. Cepiring	35,00
19. Patebon	36,00
20. Kendal	41,00

BPS Kabupaten Kendal

Sumber data : Kantor Kecamatan Patean

Catatan :