

Katalog BPS : 1102001.1705043

KECAMATAN SELUMA TIMUR

DALAM ANGKA

2015



BADAN PUSAT STATISTIK
KABUPATEN SELUMA

KECAMATAN SELUMA TIMUR

DALAM ANGKA

2015



KECAMATAN SELUMA TIMUR DALAM ANGKA 2015

ISBN : 978-602-6929-20-4

No Publikasi : 17050.1514

Catalog BPS : 1102001.1705043

Ukuran Buku : 15 x 21 cm

Jumlah Halaman : ix + 25 halaman

Naskah :

Badan Pusat Statistik Kabupaten Seluma

Gambar Kulit :

Badan Pusat Statistik Kabupaten Seluma

Diterbitkan :

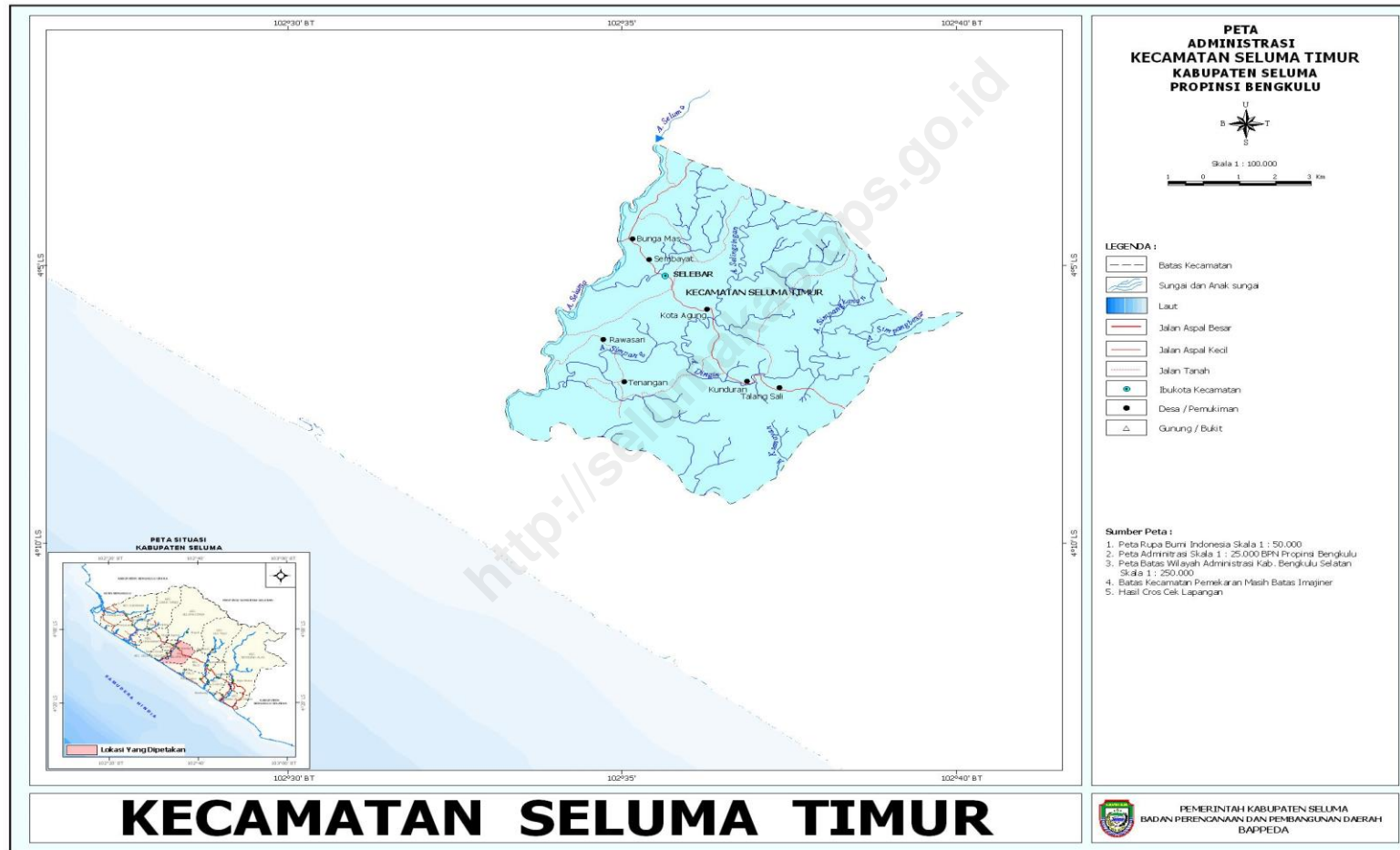
Badan Pusat Statistik Kabupaten Seluma

Dicetak Oleh :

CV. NAGARINDO CIPTA PERSADA

Dilarang mengumumkan, mendistribusikan, mengomunikasikan, dan/atau menggandakan sebagian atau seluruh isi buku ini untuk tujuan komersil tanpa izin tertulis dari Badan Pusat Statistik (UU No. 28 Tahun 2014 Tentang Hak Cipta Pasal 43 huruf b)

Peta Kecamatan Seluma Timur



KATA PENGANTAR

PENULIS STATISTIK KECAMATAN SELUMA TIMUR

Dengan mengucapkan syukur Alhamdulillah, publikasi Statistik Kecamatan Seluma Timur Dalam Angka (KDA) 2015 dapat diterbitkan. Publikasi ini merupakan penerbitan lanjutan dan secara rutin akan kembali diterbitkan oleh Koordinator Statistik Kecamatan (KSK) bekerja sama dengan semua Dinas/Instansi terkait.

Dalam penyusunan publikasi ini, kami telah berusaha semaksimal mungkin untuk memberikan tema yang sama dengan publikasi sebelumnya. Sehingga kami mengharapkan pada pemakai data statistik untuk dapat mengikuti perkembangannya setiap tahun dan bagi penyumbang data untuk menyusun, menyiapkan data sesuai dengan tabel-tabel yang ada demi kelanjutan di masa mendatang.

Data statistik yang disajikan dalam publikasi ini dihimpun sebagian besar bersumber dari Dinas/Instansi dan Badan serta Lembaga Swasta dalam Kabupaten Seluma, dan ditambah dari kegiatan pengumpulan/pengolahan data oleh Badan Pusat Statistik Kabupaten Seluma.

Berkenaan dengan itu, kami mengucapkan terima kasih dan penghargaan yang setinggi-tingginya kepada semua pihak yang telah membantu sehingga penyusunan publikasi ini dapat dilakukan tepat pada waktunya.

Kritik dan saran yang bersifat membangun demi perbaikan publikasi ini akan kami terima dengan senang hati. Semoga publikasi ini dapat bermanfaat sebagaimana yang kita harapkan.

Tais, Oktober 2015

Penulis,

Riki Wahyudi, S.Si
NIP. 19850401 201101 1 014

DAFTAR ISI
CONTENTS

	Halaman
Halaman Katalog	ii
Peta Wilayah Kecamatan Seluma Timur	iii
Kata Pengantar Penulis Statistik Kecamatan Seluma Timur	iv
Daftar Isi	v
Daftar Tabel	vi
Daftar Gambar	ix
Profil Kecamatan Seluma Timur	1
1. Keadaan Geografi dan Pemerintahan	1
2. Penduduk	1
3. Sosial	
3.1. Pendidikan	2
3.2. Kesehatan	3
3.3. Agama	3
3.4. Sosial Lainnya	3
4. Pertanian	
4.1. Perkebunan	3

DAFTAR TABEL

Tabel	Judul	Halaman
Bab 1 Keadaan Geografi		
1.1	Nama-nama Ibukota dan Luas Wilayah Di Kecamatan Seluma Timur Tahun 2013	5
Bab 2 Pemerintahan		
2.1	Pembagian Daerah Administrasi di Kecamatan Seluma Timur Tahun 2011– 2013	6
2.1	Banyaknya Peserta Pemilih Pemilu di Kecamatan Seluma Timur Tahun 2008	7
Bab 3 Penduduk		
3. 1 Penduduk		
3.1.1	Jumlah Penduduk Menurut Jenis Kelamin Di Kecamatan Seluma Timur Tahun 2011 – 2013	8
3.2.1	Jumlah Penduduk Kecamatan Seluma Timur dan Jumlah Penduduk di Kabupaten Seluma Tahun 2011 – 2013	9
3.3.3	Luas Wilayah, Jumlah Penduduk, dan Kepadatan Penduduk per Ha di Kecamatan Seluma Timur Tahun 2011 – 2013	10
3. 2 Transmigrasi		
3.2.1	Data Penempatan Transmigrasi Kabupaten Seluma Tahun 1970-2011	11

Bab 4 Sosial

4.1 Pendidikan

4.1.1	Jumlah Sekolah, Murid, dan Guru Taman Kanak-Kanak di Kecamatan Seluma Timur Tahun 2011 – 2013	12
4.1.2	Jumlah Sekolah, Murid, dan Guru Sekolah Dasar di Kecamatan Seluma Timur Tahun 2011 – 2013	13
4.1.3	Jumlah Sekolah, Murid, dan Guru MI di Kecamatan Seluma Timur Tahun 2011 – 2013	14
4.1.6	Jumlah Sekolah, Murid, dan Guru SMA/Sederajat Di Kecamatan Seluma Timur Tahun 2011 – 2013	15

4.2 Kesehatan

4.2.1	Banyaknya Fasilitas Kesehatan di Kecamatan Seluma Timur Tahun 2011 – 2013	16
4.2.3	Banyaknya Bayi Lahir di Kecamatan Seluma Timur Tahun 2011 - 2013	17

4.3 Agama

4.3.1	Banyaknya Tempat Peribadatan Umat Beragama di Kecamatan Seluma Timur Tahun 2011 – 2013	18
-------	--	----

4.4 Sosial Lainnya

4.4.1	Bencana Alam Yang Terjadi di Kecamatan Seluma Timur Tahun 2011 – 2013	19
4.4.2	Jumlah Penyandang Masalah Kesejahteraan Sosial di Kecamatan Seluma Timur Tahun 2011 – 2013	20
4.4.3	Banyaknya Penyandang Masalah Kesejahteraan dan Potensi Sumber Kesejahteraan Sosial di	

	Kecamatan Seluma Timur Tahun 2011 – 2013	21
Bab 5 Pertanian		
5.1 Perkebunan		
5.1.1	Profil Perkebunan Rakyat (Ha) di Kecamatan Seluma Timur Tahun 2011 – 2013	22
Bab 6 Perdagangan		
6.1	Banyaknya KUD di Kecamatan Seluma Timur Tahun 2011	23
Bab 7 Pertambangan		
7.1	Daftar Izin Usaha Pertambangan dalam Proses di Kecamatan Seluma Timur Tahun 2012	24
Bab 8 Pos dan Telekomunikasi		
8.1	Banyaknya Pesawat Telepon dirinci menurut Sambungan Induk di Kecamatan Seluma Timur Tahun 2011 – 2013	25

DAFTAR GAMBAR

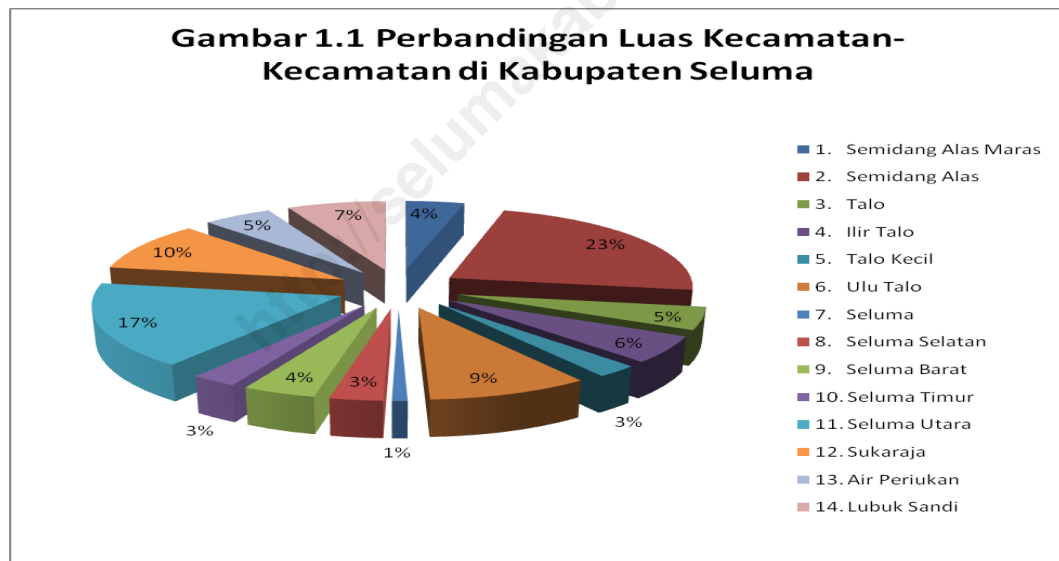
Gambar <i>Pictures</i>	Judul <i>Title</i>	Halaman <i>Pages</i>
1.2	Perbandingan Luas Kecamatan-Kecamatan Di Kabupaten Seluma	1
2.1	Jumlah Penduduk Kecamatan Seluma Timur Tahun 2011 – 2013	2
4.1	Profil Perkebunan Rakyat Di Kecamatan Seluma Timur Tahun 2013	3

PROFIL KECAMATAN SELUMA TIMUR 2014

1. Keadaan Geografi dan Pemerintahan

Kecamatan Seluma Timur memiliki luas wilayah 6.450 Ha atau 2,69 % dari luas Kabupaten Seluma. Kecamatan Seluma Timur terdiri dari 3 Kelurahan dan 5 Desa: Kelurahan Bungamas, Kelurahan Sembayat, Kelurahan Selebar, Desa Kota Agung, Desa Kunduran, Desa Talang Sali, Desa Rawasari dan Desa Tenangan, Sedangkan Ibukota Kecamatan berada di Kelurahan Selebar. Batas-batas Kecamatan Seluma Timur yaitu :

- Sebelah Timur : Kecamatan Seluma Utara dan Kecamatan Talo
- Sebelah Selatan : Kecamatan Talo dan Kecamatan Ilir Talo
- Sebelah Barat : Kecamatan Seluma Selatan
- Sebelah Utara : Kecamatan Seluma Utara dan Seluma Kota

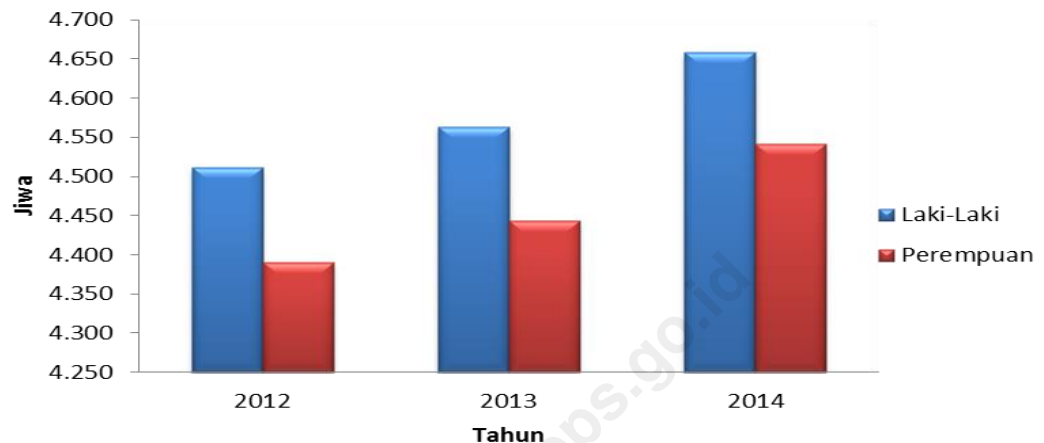


2. Penduduk

Berdasarkan angka proyeksi BPS Kabupaten Seluma, jumlah penduduk Kecamatan Seluma Timur pada tahun 2012 berjumlah 9.072 jiwa yang terdiri dari 4.603 penduduk laki-laki dan 4.470 penduduk perempuan. Pada tahun 2013, jumlah Penduduk di Kecamatan Seluma Timur menjadi 9.141 jiwa yang terdiri dari 4.632 penduduk laki-laki dan 4.509 penduduk perempuan. Sedangkan untuk

proyeksi tahun 2014, jumlah penduduk Seluma Timur Menjadi 9.199 jiwa yang terdiri dari penduduk laki-laki 4.658 dan 4.541 penduduk perempuan. *Sex ratio* dari tahun 2012 s/d 2014 sebesar 103.

Gambar 2.1 Jumlah Penduduk Kec. Seluma Timur



Kepadatan penduduk per km² di Kecamatan Seluma Timur pada tahun 2014 sebesar 143 dengan luas Kecamatan Seluma Timur yaitu 64,50 km².

3. Sosial

3.1 Pendidikan

Pendidikan merupakan salah satu indikator memajukan dan mencerdaskan kehidupan bangsa. Partisipasi seluruh masyarakat dalam dunia pendidikan sangat diharapkan, hal ini berkaitan dengan berbagai program pendidikan yang dicanangkan pemerintah untuk lebih meningkatkan kemampuan masyarakat mengenyam bangku pendidikan.

Jumlah murid di Sekolah Menengah Kejuruan (SMK) di Kecamatan Seluma Timur Pada Tahun 2013 berjumlah 477 murid dengan jumlah guru 30 orang, sedangkan pada tahun 2014 jumlahnya meningkat menjadi 532 murid dengan jumlah guru 22 orang.

3.2 Kesehatan

Untuk di bidang Kesehatan, Pada tahun 2014 Kecamatan Seluma Timur terdapat 1 buah Rumah Sakit Umum Daerah (RSUD), 1 buah Puskesmas, dan 2 puskesmas pembantu. PPKBD sebanyak 9, 26 Sub PPKBD, 3 Klinik KB, dan 1 UPPKS.

Angka Kelahiran di Kecamatan Seluma Timur tahun 2014 sebanyak 194 bayi, yang mana angka tersebut hanya 0,053% dari angka kelahiran bayi untuk wilayah Kabupaten Seluma.

3.3 Agama

Kecamatan Seluma Timur pada tahun 2013 terdapat 15 Masjid dan 13 mushola. Jumlah pernikahan di Kecamatan Seluma Timur sebanyak 88 pernikahan.

3.4 Sosial Lainnya

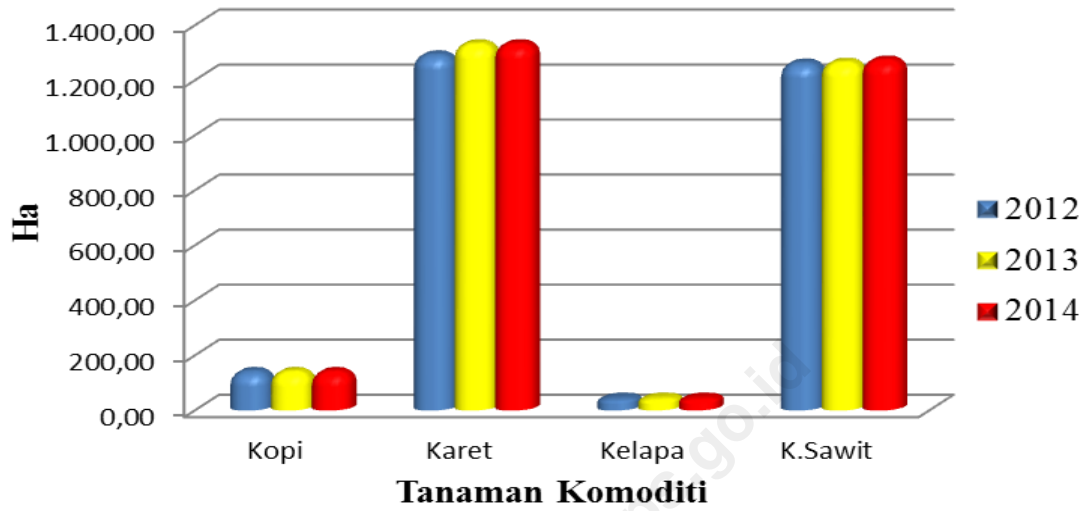
Penyandang masalah Kesejahteraan Sosial di Kecamatan Seluma Timur terdiri dari Penyandang cacat berjumlah 69 jiwa, anak terlantar 25 jiwa, 223 rumah tidak layak huni dan 1 korban bencana alam dan musibah lainnya.

4. Pertanian

4.1 Perkebunan

Mayoritas mata pencarian warga di Kecamatan Seluma Timur adalah di sektor perkebunan. Sektor perkebunan yang paling banyak diusahakan warga adalah Perkebunan Karet dan Kelapa Sawit yaitu dengan luas masing-masing 1.329 Ha Karet dan 1.270 Ha Sawit. Sedangkan untuk kopi yaitu 138 Ha, 42,5 Ha Kelapa dan beberapa Ha tanaman perkebunan lainnya.

Gambar 4.1 Profil Perkebunan Kecamatan Seluma Timur



1. KEADAAN GOGRAFI

Tabel 1.1 Nama-nama Ibukota dan Luas Wilayah Kecamatan di Kabupaten Seluma Tahun 2014

Kecamatan	Ibukota	Luas (Ha)	Persentase (%)
[1]	[2]	[3]	[4]
1. Semidang Alas Maras	Kembang Mumpo	10.375	4,32
2. Semidang Alas	Pajar Bulan	55.475	23,11
3. Talo	Masmambang	11.120	4,63
4. Ilir Talo	Padang Cekur	13.138	5,47
5. Talo Kecil	Sukamerindu	5.977	2,49
6. Ulu Talo	Air keruh	22.716	9,46
7. Seluma	Tais	2.183	0,91
8. Seluma Selatan	Rimbo Kedui	7.446	3,10
9. Seluma Barat	Pagar Agung	10.245	4,27
10. Seluma Timur	Selebar	6.450	2,69
11. Seluma Utara	Puguk	41.089	17,12
12. Sukaraja	Sukaraja	24.078	10,03
13. Air Periukan	Dermayu	12.233	5,10
14. Lubuk Sandi	Rena Panjang	17.519	7,30
Jumlah		240.044	100

Sumber : Badan Pertanahan Nasional (BPN) Kabupaten Seluma

2. PEMERINTAHAN

Tabel 2.1 Pembagian Daerah Administrasi
di Kecamatan Seluma Timur Tahun 2012 sd 2014

Tahun	Kelurahan	Desa	Jumlah
[1]	[2]	[3]	[4]
2012	5	3	8
2013	5	3	8
2014	5	3	8

Sumber : BAPPEDA Kab. Seluma

Tabel 2.2 Banyaknya Peserta Pemilih Pemilu di Kec. Seluma Timur Tahun 2008

Daerah Pemilihan/ Kecamatan	PPS	TPS	DPS		Total
			Laki-laki	Perempuan	
[1]	[2]	[3]	[4]	[5]	[6]
DP I/Seluma Timur	8	23	3,435	3,367	6,802

Sumber : Komisi Pemilihan Umum Daerah Kabupaten Seluma

3. PENDUDUK DAN TENAGA KERJA

3.1 PENDUDUK

Tabel 3.1.1 Jumlah Penduduk Menurut Jenis Kelamin di Kecamatan Seluma Timur Tahun 2012 s.d 2014

Tahun	Laki-laki	Perempuan	Jumlah	Sex Ratio
[1]	[2]	[3]	[4]	[5]
2012	4.602	4.470	9.072	103
2013	4.632	4.509	9.141	103
2014	4.658	4.541	9.199	103

Sumber : Angka Proyeksi BPS Kabupaten Seluma

Tabel 3.1.2 Jumlah Penduduk Kecamatan Seluma Timur dan jumlah Penduduk Kabupaten Seluma Tahun 2012 s.d 2014

Tahun	Jumlah Penduduk Kec. Seluma Timur	Jumlah Penduduk Kab. Seluma
[1]	[2]	[3]
2012	9.072	178.888
2013	9.141	181.242
2014	9.199	183.420

Sumber : Angka Proyeksi BPS Kabupaten Seluma

Tabel 3.1.3 Luas Wilayah, Jumlah Penduduk, dan Kepadatan Penduduk di Kecamatan Seluma Timur Tahun 2012 sd 2014

Tahun	Luas Kecamatan (Km ²)	Jumlah Penduduk	Kepadatan per Km ²
[1]	[2]	[3]	[4]
2012	64,50	9.072	141
2013	64,50	9.141	142
2014	64,50	9.199	143

Sumber : Angka Proyeksi BPS Kabupaten Seluma

3.2 TRANSMIGRASI

Tabel 3.2.1 Data Penempatan Transmigrasi Kabupaten Seluma Tahun 1970-2014

Kecamatan	Nama UPT	Tahun Penempatan	Jenis Transmigrasi	Jumlah Penempatan		
				KK	Jiwa	Ket
[1]	[2]	[3]	[4]	[5]	[6]	[7]
Seluma Timur	Air Teras	1982/1983	T.U	200	892	Definitif
	Kundur	1994/1995	Transbangdep	95	353	Definitif

Sumber : Dinas Tenaga Kerja dan Transmigrasi Kabupaten Seluma

4. SOSIAL

4.1 PENDIDIKAN

Tabel 4.1.1 Jumlah Sekolah, Murid, dan Guru Taman Kanak-kanak di Kecamatan Seluma Timur Tahun 2012 sd 2014

Tahun	Jumlah Sekolah	Jumlah Murid			Jumlah Guru
		Laki-Laki	Perempuan	Jumlah	
[1]	[2]	[3]	[4]	[5]	[6]
2012	5	28	37	65	9
2013	6	37	50	87	-
2014	6	*)	*)	*)	-

Ket :*) Data Tidak Tersedia

Sumber : Dinas Pendidikan Nasional Kab. Seluma

Tabel 4.1.2 Jumlah Sekolah, Murid, dan Guru Sekolah Dasar
di Kecamatan Seluma Timur Tahun 2012 sd 2014

Tahun	Jumlah Sekolah	Jumlah Murid			Jumlah Guru
		Laki-Laki	Perempuan	Jumlah	
[1]	[2]	[3]	[4]	[5]	[5]
2012	9	605	517	1122	49
2013	9	580	512	1092	40
2014	9	*)	*)	*)	*)

Sumber : Dinas Pendidikan Nasional Kab. Seluma

Tabel 4.1.3 Jumlah Sekolah, Murid, dan Guru MI
di Kecamatan Seluma Timur Tahun 2012 sd 2014

Tahun	Jumlah Sekolah	Jumlah Murid		Jumlah Guru	
		Laki-Laki	Perempuan	Jumlah	
[1]	[2]	[3]	[4]	[5]	
2012	1	80	74	154	16
2013	1	80	74	154	16
2014	1	*)	*)	*)	*)

Sumber : Dinas Pendidikan Nasional Kab. Seluma

Tabel 4.1.4 Jumlah Sekolah, Murid, dan Guru SMP
di Kecamatan Seluma Timur Tahun 2012 sd 2014

Tahun	Jumlah Sekolah	Jumlah Murid			Jumlah Guru
		Laki-Laki	Perempuan	Jumlah	
[1]	[2]	[3]	[4]	[5]	[6]
2012	2	200	192	392	34
2013	3	252	201	453	46
2014	3	*)	*)	*)	*)

Sumber : Dinas Pendidikan Nasional Kab. Seluma

4.2 KESEHATAN

Tabel 4.2.1 Banyaknya Fasilitas Kesehatan di Kecamatan Seluma Timur Tahun 2012-2014

Tahun	RSU	Puskesmas	Puskesmas Pembantu	Poliklinik	Apotik
[1]	[2]	[3]	[4]	[5]	[6]
2012	1	1	2	-	-
2013	1	1	1	-	1
2014	1	1	2	-	-

Sumber : Dinas Kesehatan Kab. Seluma

Tabel 4.2.3 Banyaknya Bayi Lahir di Kecamatan Seluma Timur
Tahun 2012 - 2014

Tahun	Bayi Lahir Di Kec. Seluma Timur	Bayi Lahir Di Kab. Seluma
[1]	[2]	[3]
2012	207	3772
2013	-	-
2014	194	3645

*) data 2013 belum tersedia

Sumber : Dinas Kesehatan Kabupaten Seluma

4.3 AGAMA

Tabel 4.3.1 Banyaknya Tempat Peribadatan Umat Beragama di Kecamatan Seluma Timur Tahun 2012 - 2014

Tahun	Masjid	Mushola	Langgar	Gereja	Pura
[1]	[2]	[3]	[4]	[5]	[6]
2012	15	14	-	-	-
2013	15	13	-	-	-
2014*)	-	-	-	-	-

*) Data Tidak Tersedia

Sumber : Kandepag Kabupaten Seluma

4.4 Sosial Lainnya

Tabel 4.4.1 Bencana Alam yang Terjadi di Kecamatan Seluma Timur
Tahun 2012 - 2014

Tahun	Kebakaran	Longsor	Gempa Bumi	Banjir	Tsunami	Puting Beliung
[1]	[2]	[3]	[4]	[5]	[6]	[7]
2012	3	2	1	-	-	1
2013	-	-	-	-	-	-
2014	1	-	-	-	-	-

Sumber : Dinas Sosial Kabupaten Seluma

Tabel 4.4.2 Jumlah Penyandang Masalah Kesejahteraan Sosial
di Kecamatan Seluma Timur Tahun 2011 - 2013

Tahun	Penyandang Cacat	Anak terlantar	Tuna Susila	Lanjut Usia
[1]	[2]	[3]	[4]	[5]
2012	22	-	-	*)
2013	84	29	-	364
2014	69	25	-	*)

Ket *) : Data tidak tersedia

Sumber : Dinas Sosial Kabupaten Seluma

Tabel 4.4.3 Banyaknya Penyandang Masalah Kesejahteraan Sosial (PMKS) dan Potensi Sumber Kesejahteraan Sosial (PSKS) di Kecamatan Seluma Timur Tahun 2012 - 2014

PMKS /PSKS	2012	2013	2014
[1]	[2]	[3]	[4]
PMKS			
Anak Terlantar	-	29	25
Anak Nakal	*	*	*
Tuna Susila	*	*	*
Gepeng	*	*	*
Korban NAPZA	*	*	*
Anak Korban Tindak Kekerasan	*	*	*
Wanita Korban Tindak Kekerasan	*	*	*
Anak cacat	*	*	*
Lanjut Usia Korban Tindak Kekerasan	*	*	*
Penyandang Cacat	22	84	*
Penyandang Cacat Bekas Penyakit Kronis	*	*	*
Bekas Narapidana	*	7	10
Lanjut Usia Terlantar	*	364	*
Wanita Rawan Sosial Ekonomi	*	*	*
Keluarga Fakir Miskin	*	*	*
Rumah Tidak Layak Huni	15	323	223
Keluarga Rentan	*	*	*
Anak Jalanan	-	*	*
Masy. Yang Tinggal di Daerah Rawan Bencana	*	*	
Korban bencana Alam & Musibah Lainnya	7	6	1
KAT	*	*	*
ABT	*	*	*
PSKS			
Perintis Kemerdekaan	3	*	*
Keluarga Pahlawan Nasional	-	-	*
PSM	*	*	*
ORSOS	*	*	*
Wanita Pemimpin Kegiatan Sosial	*	*	*
Sumber Dana Kinerja Sosial	*	*	*
Potensi Ekonomi	*	*	*
Karang Taruna	8	8	1

Keterangan :*) Data Tidak Tersedia

Sumber : Dinas Sosial Kabupaten Seluma

5. PERTANIAN

5.1 Perkebunan

Tabel 5.1.1 Profil Perkebunan Rakyat (Ha) di Kecamatan Seluma Timur 2014

Kecamatan	Kopi	Karet	Kelapa	K. Sawit	Cengkeh	Lada	Kakao	K. Manis	Kemiri	Aren	Kapuk	Pinang	Nilam
[1]	[2]	[3]	[4]	[5]	[6]	[7]	[8]	[9]	[10]	[11]	[12]	[13]	[14]
2012	138,00	1.289,00	42,50	1.259,00	3,00	-	1,00	12,00	3,00	3,00	2,00	3,00	-
2013	138,00	1.329,00	42,50	1.262,00	3,00	-	1,00	12,00	3,00	3,00	2,00	3,00	-
2014	138,00	1.329,00	42,50	1.270,00	3,00	-	1,00	8,00	3,00	3,00	2,00	3,00	-

Sumber : Dinas Pertanian Kabupaten Seluma

6. PERDAGANGAN

6.1 Banyaknya KUD di Kecamatan Seluma Timur Tahun 2012- 2014

Tahun	KUD Mandiri	Calon Mandiri	KUD BDK	Jumlah
[1]	[2]	[3]	[4]	[5]
2012	-	1	-	1
2013	-	1	-	1
2014	-	1	-	1

Sumber : Dinas Perindustrian, Perdagangan dan Koperasi Kabupaten Seluma

7. PERTAMBANGAN

Tabel 7.1 Daftar Izin Usaha Pertambangan (IUP) Dalam Proses di Kecamatan Seluma Timur

No	Tgl Pemohon	Nama Pemohon	Lokasi	Proses Perizinan
[1]	[2]	[3]	[4]	[5]
1	1 Mei 2010	CV. Agung Putra Sakti	Desa Kota Agung	IUP Operasi Produksi

Sumber : Dinas Energi dan Sumber Daya Mineral Kabupaten Seluma

8. POS DAN TELEKOMUNIKASI

Tabel 8.1 Banyaknya Pesawat Telepon Dirinci Menurut Sambungan Induk dan Cabang di Kecamatan Seluma Timur Tahun 2012 - 2014

Tahun	Sambungan Induk	Sambungan Cabang	Jumlah
[1]	[2]	[3]	[4]
2012	27	-	27
2013	35	-	35
2014*)	-	-	-

Sumber : Telkom Kabupaten Seluma

DATA

MENCERDASKAN BANGSA



BADAN PUSAT STATISTIK KABUPATEN SELUMA

Jl. RA.Kartini Kelurahan Napal, Kab. Seluma Telp: (0736) 9150007
Email: bps1705@bps.go.id, Website: <http://selumakab.bps.go.id>

