

KECAMATAN KALIWUNGU SELATAN DALAM ANGKA



2

0



1

8



**BADAN PUSAT STATISTIK
KABUPATEN KENDAL**

KALIWUNGU SELATAN DALAM ANGKA 2018
KALIWUNGU SELATAN IN FIGURES 2018

ISSN : 0852 - 0235

Nomor Publikasi/ *Publication Number* : 33241701

Nomor Katalog BPS/ *Catalog Number of BPS* : 1102001.3324081

Ukuran Buku/ *Book Size* : 21 x 15 cm

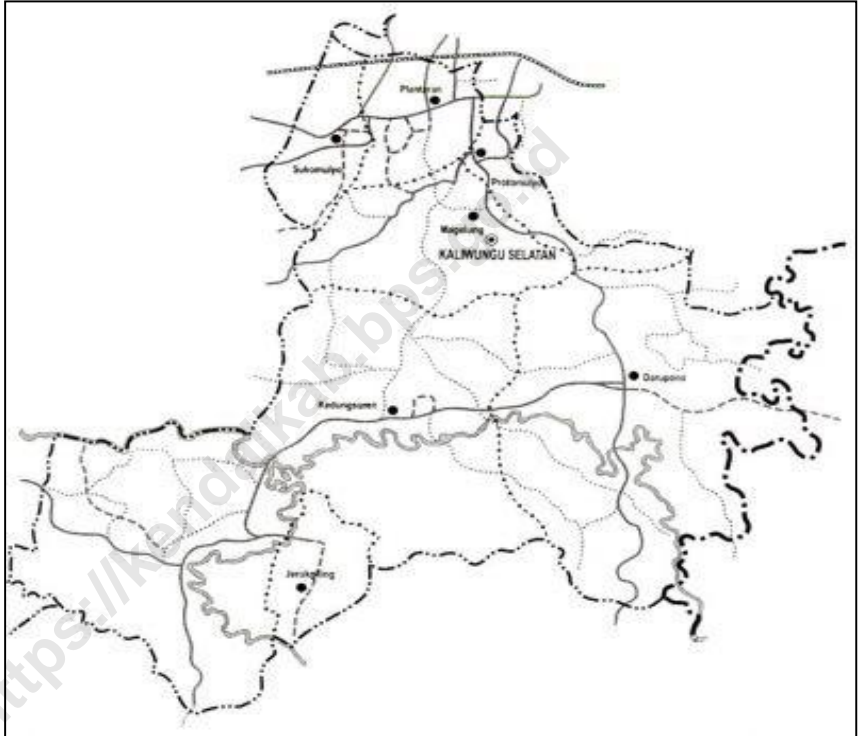
Jumlah Halaman/ *Number of Page* : x + 108 Halaman/ Pages

Naskah/ *Manuscript* :
Koordinator Statistik Kecamatan Kaliwungu Selatan
District Statistical Officer Kaliwungu Selatan

Diterbitkan Oleh/ *Published By* :
BPS Kabupaten Kendal

Boleh dikutip dengan menyebutkan sumbernya/
May be cited with the reference of the source

PETA WILAYAH
KECAMATAN KALIWUNGU SELATAN
Map of KALIWUNGU SELATAN



KATA SAMBUTAN

Assalamu'alaikum Wr.Wb..

Alhamdulillah, segala puji bagi Allah SWT akhirnya buku *KECAMATAN KALIWUNGU SELATAN DALAM ANGKA 2018* ini dapat terbit sesuai jadwal. Ucapan terima kasih yang tak terhingga Saya ucapkan kepada Koordinator Statistik Kecamatan Kaliwungu Selatan yang telah berupaya maksimal menyusun buku ini.

Buku ini merupakan sumber data dan informasi yang sangat penting dalam perencanaan pembangunan, utamanya yang berkaitan dengan kondisi sosial, ekonomi, dan berbagai hal lainnya.

Semoga buku ini dapat dijadikan sumber data dan informasi dalam pelaksanaan tugas baik di bidang pemerintahan, pembangunan, maupun kemasyarakatan di era sekarang ini.

Akhirnya, semoga buku ini benar-benar dapat dimanfaatkan oleh semua pihak, dalam rangka lebih memacu perkembangan pembangunan di Kecamatan Kaliwungu Selatan.

Wassalamu'alaikum Wr. Wb.

Kendal, September 2018
Kepala BPS Kabupaten Kendal,



Dra. UMMI HASTUTI, M.Si
NIP. 19660424 199403 2 003

KATA PENGANTAR

Publikasi Kecamatan Kaliwungu Selatan Dalam Angka 2018 merupakan publikasi yang diterbitkan oleh Badan Pusat Statistik Kabupaten Kendal. Publikasi ini berisi berbagai data dan informasi terpilih seputar Kecamatan Kaliwungu Selatan untuk membantu pengguna data memahami perkembangan pembangunan serta potensi yang ada di Kecamatan Kaliwungu Selatan.

Publikasi Kecamatan Kaliwungu Selatan Dalam Angka 2018 merupakan publikasi yang terbit secara rutin setiap tahun. Analisis yang disajikan berupa analisis sederhana.

Semoga publikasi ini bermanfaat bagi para pengguna data sekaligus dapat memperkaya akan kebutuhan data statistik di Kecamatan Kaliwungu Selatan.

Akhirnya, Saya ucapkan terima kasih yang sebesar-besarnya kepada semua pihak yang telah membantu dalam penerbitan publikasi ini. Saran yang konstruktif sangat kami harapkan demi perbaikan publikasi di masa yang akan datang.

Kendal, September 2018
Koordinator Statistik Kecamatan
Kaliwungu Selatan



RANY FITRIASARI K. A. Md
NIP. 19890506 201101 2 014

DAFTAR ISI

	Halaman
Bab I Geografis	2
Bab II Pemerintahan	17
Bab III Kependudukan	28
Bab IV Sosial	47
Bab V Pertanian	84
Bab VI Keuangan	103

DAFTAR TABEL

	Halaman
BAB I. GEOGRAFIS	
Tabel 1.1. Letak Geografis Wilayah Kecamatan Kaliwungu Selatan	3
Tabel 1.2. Luas Wilayah Menurut Desa Tahun 2017	4
Tabel 1.3. Jarak Kantor Desa ke Ibu Kota Kecamatan Kaliwungu Selatan Tahun 2017	5
Tabel 1.4. Luas Wilayah Kecamatan Kaliwungu Selatan Menurut Jenis Penggunaan Tahun 2017	6
Tabel 1.5. Luas Lahan Sawah Menurut Desa dan Jenis Pengairannya (Hektar) Tahun 2017	7
Tabel 1.6. Luas Lahan Bukan Sawah Menurut Desa dan Jenisnya (Hektar) Tahun 2017	9
Tabel 1.7. Luas Lahan Bukan Pertanian Menurut Desa dan Jenisnya (Hektar) Tahun 2017	12
Tabel 1.8. Banyaknya Hari Hujan Menurut Bulan Tahun 2014 - 2017	13
Tabel 1.9. Banyaknya Curah Hujan Menurut Bulan Tahun 2014 - 2017	14
BAB II. PEMERINTAHAN	
Tabel 2.1. Banyaknya Dusun/Dukuh, Rukun Warga (RW), dan Rukun Tetangga (RT) Menurut Desa Tahun 2017	18
Tabel 2.2. Banyaknya Balai Desa dan Kantor Desa Tahun 2017	19
Tabel 2.3. Banyaknya Perangkat Desa Menurut Desa Tahun 2017	20
Tabel 2.4. Banyaknya Surat Pemberitahuan Pajak Terdaftar (SPT) Menurut Desa Tahun 2015 - 2017	24
Tabel 2.5. Pemasukan Pajak Bumi dan Bangunan (PBB) Menurut Desa Tahun 2015 - 2017	25
BAB III. KEPENDUDUKAN	
Tabel 3.1. Jumlah Penduduk Menurut Jenis Kelamin Tahun 2007-	29

	2017	
Tabel 3.2.	Jumlah Penduduk Menurut Jenis Kelamin dan Sex Rasio Dirinci Per Desa Tahun 2017	30
Tabel 3.3.	Jumlah Penduduk, Rumah Tangga, dan Rata - rata Anggota Rumah Tangga Menurut Desa Tahun 2017	31
Tabel 3.4.	Luas Wilayah, Jumlah Penduduk, dan Kepadatan Penduduk Menurut Desa Tahun 2017	32
Tabel 3.5.	Laju Pertumbuhan Penduduk Menurut Desa Tahun 2016 - 2017	33
Tabel 3.6.	Jumlah Penduduk Menurut Kelompok Umur dan Jenis Kelamin Tahun 2015	34
Tabel 3.7.	Jumlah Penduduk Menurut Kelompok Umur dan Jenis Kelamin Tahun 2016	35
Tabel 3.8.	Jumlah Penduduk Menurut Kelompok Umur dan Jenis Kelamin Tahun 2017	36
Tabel 3.9.	Banyaknya Akseptor KB Aktif Menurut Desa dan Jenis Kontrasepsi Tahun 2017	37
Tabel 3.10.	Banyaknya Pemeluk Agama Menurut Desa Tahun 2017	40
Tabel 3.11.	Banyaknya Tempat Ibadah Menurut Desa Tahun 2017	42
Tabel 3.12.	Banyaknya Calon Jamaah Haji Menurut Desa Tahun 2015 - 2017	43
Tabel 3.13.	Banyaknya Nikah, Talak, Cerai, dan Rujuk Menurut Desa Tahun 2017	44
BAB IV. SOSIAL		
Tabel 4.1.	Rasio Murid – Sekolah dan Rasio Murid - Guru Taman Kanak-Kanak (TK) Menurut Desa Tahun 2017	48
Tabel 4.2.	Rasio Murid – Sekolah dan Rasio Murid - Guru Sekolah Dasar Negeri (SDN) Menurut Desa Tahun 2017	49
Tabel 4.3.	Rasio Murid – Sekolah dan Rasio Murid - Guru Sekolah Dasar (SD) Swasta Menurut Desa Tahun 2017	50
Tabel 4.4.	Rasio Murid – Sekolah dan Rasio Murid - Guru Madrasah Ibtidaiyah (MI) Menurut Desa Tahun 2017	51

	Halaman	
Tabel 4.5.	Rasio Murid – Sekolah dan Rasio Murid - Guru Sekolah Menengah Pertama Negeri Menurut Desa Tahun 2017	52
Tabel 4.6.	Rasio Murid – Sekolah dan Rasio Murid - Guru Sekolah Menengah Pertama Swasta Menurut Desa Tahun 2017	53
Tabel 4.7.	Rasio Murid – Sekolah dan Rasio Murid - Guru Madrasah Tsanawiyah (MTS) Menurut Desa Tahun 2017	54
Tabel 4.8.	Rasio Murid – Sekolah dan Rasio Murid - Guru Sekolah Menengah Atas Negeri(SMAN) Menurut Desa Tahun 2017	55
Tabel 4.9.	Rasio Murid – Sekolah dan Rasio Murid - Guru Sekolah Menengah Atas (SMA) Swasta Menurut Desa Tahun 2017	56
Tabel 4.10.	Rasio Murid – Sekolah dan Rasio Murid - Guru Sekolah Menengah Kejuruan Negeri (SMKN) Menurut Desa Tahun 2017	57
Tabel 4.11.	Rasio Murid – Sekolah dan Rasio Murid - Guru Sekolah Menengah Kejuruan (SMK) Swasta Menurut Desa Tahun 2017	58
Tabel 4.12.	Rasio Murid – Sekolah dan Rasio Murid - Guru Madrasah Aliyah (MA) Menurut Desa Tahun 2017	59
Tabel 4.13.	Banyaknya Tenaga Kesehatan Menurut Desa Tahun 2017	60
Tabel 4.14.	Banyaknya Fasilitas Kesehatan Menurut Desa Tahun 2017	61
Tabel 4.15.	Banyaknya Keluarga Menurut Desa dan Jenis Tahapan Tahun 2017	64
Tabel 4.16.	Banyaknya Penderita Cacat Menurut Desa dan Jenis Cacat Tahun 2017	65
Tabel 4.17.	Banyaknya Penyandang Sosial Menurut Desa dan Jenis Penyandang Sosial Tahun 2017	67
Tabel 4.18.	Banyaknya Lapangan Olahraga Menurut Desa Tahun 2017	71
Tabel 4.19.	Jumlah Bantuan Program Keluarga Harapan (PKH)	72

Tahap I Menurut Desa Tahun 2017	
Tabel 4.20. Jumlah Bantuan Program Keluarga Harapan (PKH) Tahap II Menurut Desa Tahun 2017	74
Tabel 4.21. Jumlah Bantuan Program Keluarga Harapan (PKH) Tahap III Menurut Desa Tahun 2017	76
Tabel 4.22. Jumlah Bantuan Program Keluarga Harapan (PKH) Tahap IV Menurut Desa Tahun 2017	78
Tabel 4.23. Banyaknya Rumah Tangga Sasaran Hasil Pendataan	80
Tabel 4.24. Jumlah Penerima Program Raskin Tahun 2015 - 2017	81

BAB V. PERTANIAN

Tabel 5.1. Jumlah Rumah Tangga Usaha Pertanian Menurut Subsektor, ST2013	85
Tabel 5.2. Jumlah Rumah Tangga Usaha Tanaman Padi dan Palawija menurut Jenis Tanaman, ST2013	87
Tabel 5.3. Luas Panen dan Produksi Padi Sawah dan Padi Ladang Menurut Desa Tahun 2017	88
Tabel 5.4. Luas Panen dan Produksi Tanaman Padi dan Palawija Menurut Desa Tahun 2017	89
Tabel 5.5. Produksi Tanaman Hortikultura Semusim Menurut Komoditas Tahun 2017	93
Tabel 5.6. Produksi Tanaman Hortikultura Tahunan Menurut Komoditas Tahun 2017	94
Tabel 5.7. Luas Areal dan Produksi Tanaman Perkebunan Menurut Komoditas Tahun 2017	95
Tabel 5.8. Produksi dan Nilai Produksi Perikanan Menurut Komoditas Tahun 2017	96
Tabel 5.9. Banyaknya Unggas Menurut Desa Tahun 2017	97
Tabel 5.10. Banyaknya Ternak Menurut Desa dan Jenis Ternak Tahun 2017	99

BAB VI. KEUANGAN

Tabel 6.1. Banyaknya Bank Menurut Desa Tahun 2017	104
Tabel 6.2. Banyaknya Lembaga Keuangan Bukan Bank Menurut Desa Tahun 2017	105

		Halaman
Tabel 6.3.	Banyaknya Pasar Menurut Desa Tahun 2017	106
Tabel 6.4.	Jumlah Dana Desa Yang Bersumber Dari APBN Dirinci Per Desa Tahun Anggaran 2017	107

<https://kendalkab.bps.go.id>


DAFTAR GRAFIK

		Halaman
Grafik 1.	Perbandingan Luas Wilayah Kecamatan Kaliwungu Selatan Menurut Jenis Penggunaan Tahun 2017	15
Grafik 2.	Banyaknya Perangkat Desa Tahun 2017	26
Grafik 3.	Penduduk Kecamatan Kaliwungu Selatan Menurut Kelompok Umur dan Jenis Kelamin Tahun 2017	45
Grafik 4.	Perbandingan Jumlah Murid di Kecamatan Kaliwungu Selatan Tahun 2017	82
Grafik 5.	Jumlah Ternak Menurut Jenisnya Tahun 2017	101
Grafik 6.	Jumlah Dana Desa Menurut Desa Tahun 2017 (Ribu Rupiah)	108

1

Geografis

Luas Wilayah Kecamatan Kaliwungu Selatan Menurut Jenis Penggunaan Tahun 2017



■ Lahan Sawah ■ Lahan Bukan Sawah ■ Lahan Bukan Pertanian

BAB I. GEOGRAFIS

Kecamatan Kaliwungu Selatan merupakan satu dari 20 kecamatan di Kabupaten Kendal Propinsi Jawa Tengah, dengan wilayah sebelah Utara berbatasan dengan Kecamatan Kaliwungu, sebelah Selatan berbatasan dengan Kecamatan Singorojo, sebelah Barat berbatasan dengan Kecamatan Brangsong dan sebelah Timur berbatasan dengan Kota Semarang, dengan ketinggian tanah antara ± 12 meter di atas permukaan laut.

Luas wilayah Kecamatan Kaliwungu Selatan mencapai 65,19 Km² dengan sebagian besar wilayahnya digunakan sebagai lahan bukan pertanian yang berupa rumah/bangunan, hutan negara, rawa-rawa dan lainnya yaitu mencapai 48,38 Km² (74,2%), selebihnya untuk lahan sawah sebesar 5,47 Km² (8,4%) dan lahan pertanian bukan sawah sebesar 11,34 Km² (17,4%).

Apabila dilihat menurut luas wilayah desa, desa terluas di Kecamatan Kaliwungu Selatan adalah Desa Darupono dengan luas wilayah sebesar 20,22 Km² (31,02 persen dari luas wilayah Kec. Kaliwungu Selatan), sementara desa dengan luas terkecil adalah Desa Protomulyo dengan luas hanya sebesar 2,25 Km² (3,45 persen dari luas wilayah Kecamatan Kaliwungu Selatan). Menurut jarak kantor desa ke ibu kota Kecamatan Kaliwungu Selatan, Desa Sidomakmur merupakan desa terjauh dengan jarak mencapai 15 Km sedangkan desa terdekat adalah Desa Magelung yang merupakan desa tempat ibukota Kecamatan Kaliwungu Selatan.

Rata-rata curah hujan di wilayah Kec. Kaliwungu Selatan tahun 2017 sekitar 208 mm dengan rata-rata hari hujan sebanyak 9 hari.

Tabel 1.1. Letak Geografis Wilayah Kecamatan Kaliwungu Selatan

Letak dan Luas	Uraian
(1)	(2)
1. Letak	1° 08' 00" LS - 1° 20' 00" LS 109° 52' 24" BT - 110° 09' 48" BT
2. Luas	65,19 Km ²
3. Letak Di Atas Permukaan Laut	12 meter dpl
4. Batas Wilayah	
Sebelah Utara	: Kecamatan Kaliwungu
Sebelah Selatan	: Kecamatan Singorojo
Sebelah Timur	: Kota Semarang
Sebelah Barat	: Kecamatan Brangsong

Sumber data: Kantor Kecamatan Kaliwungu Selatan

Tabel 1.2. Luas Wilayah Menurut Desa Tahun 2017

Desa/Kelurahan	Luas Wilayah (Km²)	Persentase (%)
(1)	(2)	(3)
01. Kedungsuren	9.35	14.34
02. Jerukgiling	5.23	8.02
03. Darupono	20.22	31.02
04. Protomulyo	2.25	3.45
05. Magelung	8.00	12.27
06. Plantaran	2.71	4.16
07. Sukomulyo	2.78	4.26
08. Sidomakmur	14.65	22.47
Jumlah	65.19	100.00

Sumber data: Kantor Kecamatan Kaliwungu Selatan

Tabel 1.3. Jarak Kantor Desa ke Ibu Kota Kecamatan Kaliwungu Selatan Tahun 2017

Desa/Kelurahan	Jarak (Km)
(1)	(2)
01. Kedungsuren	6.00
02. Jerukgiling	10.00
03. Darupono	3.50
04. Protomulyo	1.10
05. Magelung	0.20
06. Plantaran	2.00
07. Sukomulyo	3.00
08. Sidomakmur	15.00

Sumber data: Kantor Kecamatan Kaliwungu Selatan

Tabel 1.4. Luas Wilayah Kecamatan Kaliwungu Selatan Menurut Jenis Penggunaan Tanah

Jenis Penggunaan	Luas (Km ²)	Persentase (%)
(1)	(2)	(3)
1. Lahan Sawah	4.71	7.23
2. Lahan Bukan Sawah	13.65	20.94
3. Lahan Bukan Pertanian	46.83	71.84
Jumlah	65.19	100.00

Sumber data: Kecamatan Kaliwungu Selatan

Tabel 1.5. Luas Lahan Sawah Menurut Desa dan Jenis Pengairannya (Hektar) Tahun 2017

Desa/Kelurahan	Lahan Sawah Irigasi				
	Irigasi Teknis	Irigasi Setengah Teknis	Irigasi Sederhana	Irigasi Desa	
(1)	(2)	(3)	(4)	(5)	
01. Kedungsuren	0.00	20.41	48.77	0.00	
02. Jerukgiling	0.00	25.01	0.00	0.00	
03. Darupono	0.00	0.00	25.00	0.00	
04. Protomulyo	0.00	21.00	0.00	0.00	
05. Magelung	0.00	0.00	0.00	0.00	
06. Plantaran	0.00	68.00	0.00	0.00	
07. Sukomulyo	0.00	124.50	0.00	0.00	
08. Sidomakmur	0.00	63.00	14.00	0.00	
Jumlah	2017	0.00	321.92	87.77	0.00
	2016	0.00	321.92	87.77	0.00
	2015	0.00	321.92	87.77	0.00

Sumber data: Kecamatan Kaliwungu Selatan

Tabel 1.5. Lanjutan

(Ha)

Desa/Kelurahan	Lahan Sawah Non Irigasi			
	Tadah Hujan	Rawa Pasang Surut	Rawa Lebak	
(1)	(6)	(7)	(8)	
01. Kedungsuren	61.42	0.00	0.00	
02. Jerukgiling	6.01	0.00	0.00	
03. Darupono	0.00	0.00	0.00	
04. Protomulyo	0.00	0.00	0.00	
05. Magelung	0.00	0.00	0.00	
06. Plantaran	0.00	0.00	0.00	
07. Sukomulyo	0.00	0.00	0.00	
08. Sidomakmur	70.32	0.00	0.00	
Jumlah	2017	137.75	0.00	0.00
	2016	137.75	0.00	0.00
	2015	137.75	0.00	0.00

Sumber data: Kecamatan Kaliwungu Selatan

Tabel 1.6. Luas Lahan Bukan Sawah Menurut Desa dan Jenisnya (Hektar) Tahun 2017

Desa/Kelurahan	Lahan Pertanian Bukan Sawah			
	Tegal/Kebun	Ladang/Huma	Perkebunan	
(1)	(2)	(3)	(4)	
01. Kedungsuren	39.84	0.00	0.00	
02. Jerukgiling	18.92	0.00	0.00	
03. Darupono	248.50	0.00	0.00	
04. Protomulyo	120.76	0.00	0.00	
05. Magelung	558.30	0.00	0.00	
06. Plantaran	24.91	0.00	0.00	
07. Sukomulyo	43.53	0.00	0.00	
08. Sidomakmur	156.62	0.00	0.00	
Jumlah	2017	1,211.38	0.00	0.00
	2016	1,211.38	0.00	0.00
	2015	1,211.38	0.00	0.00

Sumber data: Kecamatan Kaliwungu Selatan

Tabel 1.6. Lanjutan

(Ha)

Desa/Kelurahan	Lahan Pertanian Bukan Sawah			
	Hutan Rakyat	Padang Penggembalaan	Hutan Negara	
(1)	(5)	(6)	(7)	
01. Kedungsuren	0.00	0.00	506.00	
02. Jerukgiling	0.00	0.00	400.00	
03. Darupono	0.00	0.00	1,649.00	
04. Protomulyo	0.00	0.00	0.00	
05. Magelung	0.00	0.00	32.00	
06. Plantaran	0.00	0.00	0.00	
07. Sukomulyo	0.00	0.00	0.00	
08. Sidomakmur	0.00	0.00	1,112.00	
Jumlah	2017	0.00	0.00	3,699.00
	2016	0.00	0.00	3,699.00
	2015	0.00	0.00	3,699.00

Sumber data: Kecamatan Kaliwungu Selatan

Tabel 1.6. Lanjutan

(Ha)

Desa/Kelurahan	Lahan Pertanian Bukan Sawah		
	Sementara Tidak Diusahakan	Kolam/ Tebat/ Empang	Lainnya
(1)	(8)	(9)	(10)
01. Kedungsuren	0.00	0.00	0.00
02. Jerukgiling	0.00	0.00	0.00
03. Darupono	0.00	0.00	0.00
04. Protomulyo	0.00	0.00	0.00
05. Magelung	0.00	0.00	0.00
06. Plantaran	0.00	0.00	0.00
07. Sukomulyo	0.00	0.00	0.00
08. Sidomakmur	0.00	0.00	0.00
Jumlah	2017	0.00	0.00
	2016	0.00	0.00
	2015	0.00	0.00

Sumber data: Kecamatan Kaliwungu Selatan

Tabel 1.7. Luas Lahan Bukan Pertanian Menurut Desa dan Jenisnya (Hektar) Tahun 2017

Desa/Kelurahan	Lahan Bukan Pertanian			
	Rumah, Bangunan	Rawa-Rawa	Lainnya	
(1)	(2)	(3)	(4)	
01. Kedungsuren	96.00	0.00	91.37	
02. Jerukgiling	9.32	0.00	63.50	
03. Darupono	14.75	0.00	84.79	
04. Protomulyo	42.44	0.00	41.13	
05. Magelung	64.09	0.00	145.79	
06. Plantaran	137.30	0.00	40.75	
07. Sukomulyo	54.68	0.00	55.38	
08. Sidomakmur	59.36	0.00	67.06	
Jumlah				
	2017	477.94	0.00	589.77
	2016	477.94	0.00	589.77
	2015	477.94	0.00	589.77

Sumber data: Kecamatan Kaliwungu Selatan

Tabel 1.8. Banyaknya Hari Hujan Menurut Bulan Tahun 2015 - 2017

(Hari)

Bulan	2015	2016	2017
(1)	(2)	(3)	(4)
01. Januari	12	8	16
02. Pebruari	7	16	18
03. Maret	10	8	8
04. April	12	10	8
05. Mei	5	9	4
06. Juni	4	4	6
07. Juli	1	11	2
08. Agustus	0	9	1
09. September	0	13	4
10. Oktober	1	15	14
11. November	11	15	16
12. Desember	10	13	12
Kecamatan Kaliwungu Selatan	6	11	9

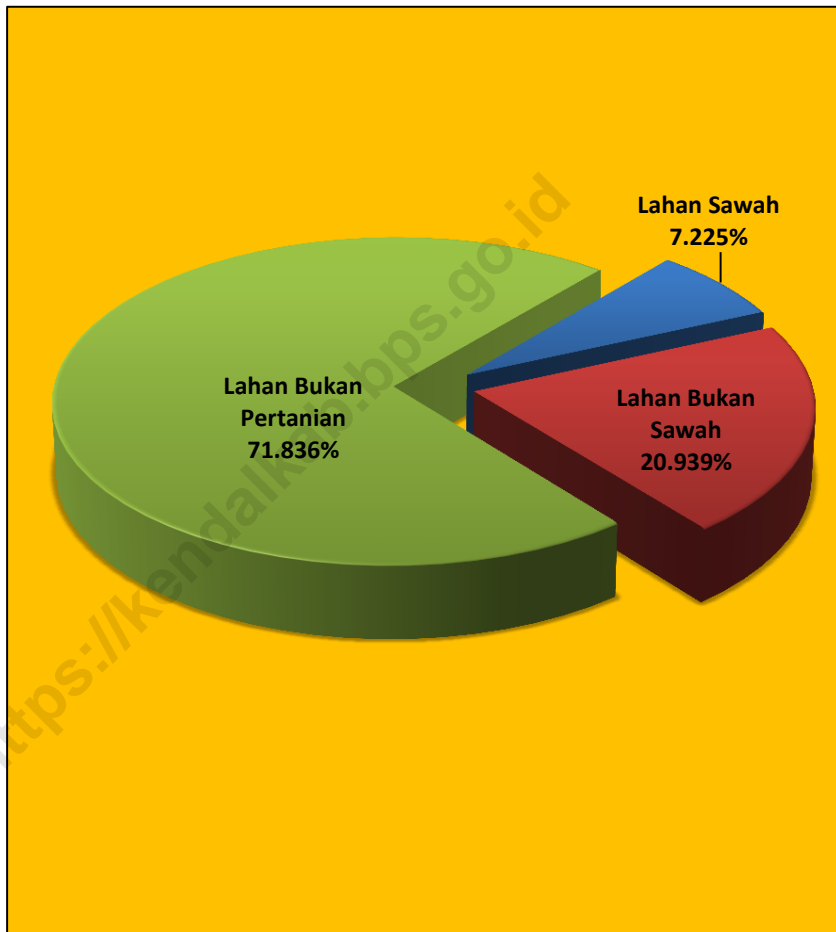
Sumber data: Pengairan Ranting Kecamatan Kaliwungu Selatan

Tabel 1.9. Banyaknya Curah Hujan Menurut Bulan Tahun 2015 - 2017

(mm)			
Bulan	2015	2016	2017
(1)	(2)	(3)	(4)
01. Januari	276	198	333
02. Pebruari	210	292	407
03. Maret	302	136	158
04. April	253	323	134
05. Mei	80	232	57
06. Juni	71	274	166
07. Juli	11	284	76
08. Agustus	0	93	7
09. September	0	354	77
10. Oktober	16	221	423
11. November	133	213	356
12. Desember	176	225	300
Kecamatan Kaliwungu Selatan	127	237	208

Sumber data: Pengairan Ranting Kecamatan Kaliwungu Selatan

Grafik 1. Perbandingan Luas Wilayah Kecamatan Kaliwungu Selatan Menurut Jenis Penggunaan Tahun 2017



2

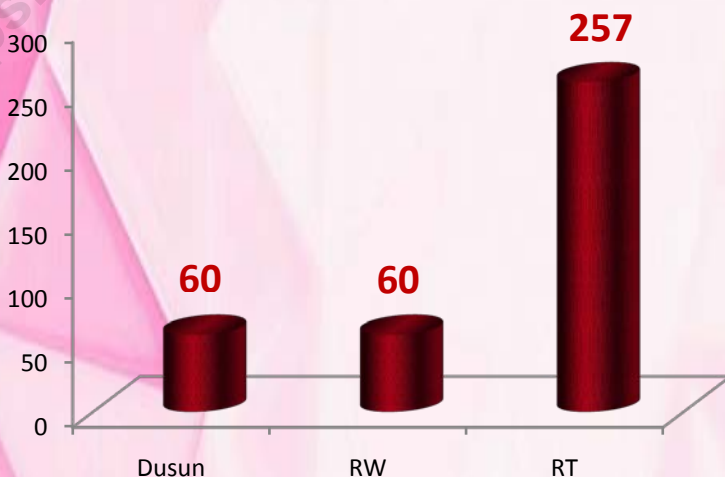
Pemerintahan

Perangkat Desa di Kecamatan Kaliwungu Selatan Tahun 2017

84 Orang



Banyaknya Dusun, Rukun Warga dan Rukun Tetangga di Kecamatan Kaliwungu Selatan Tahun 2016



BAB II. PEMERINTAHAN

Secara administrasi, Kecamatan Kaliwungu Selatan terbagi menjadi 8 (delapan) desa dengan jumlah dusun/dukuh sebanyak 60 dusun. Jumlah Rukun Warga sebanyak 60 RW dan jumlah Rukun Tetangga sebanyak 257 RT.

Jumlah aparat pemerintah desa di wilayah Kecamatan Kaliwungu Selatan pada tahun 2017 tercatat mencapai 84 orang yang terdiri dari 7 kepala desa, 8 sekdes, 7 kaur umum, 8 kaur keuangan, 5 kaur perencanaan, 8 kasi pemerintahan, 7 kasi pelayanan, 6 kasi kesejahteraan, 28 kepala dusun.

Banyaknya Surat Pemberitahuan Pajak Terutang (SPPT) tahun 2017 sebanyak 23.498 lembar, mengalami penurunan sebesar 0,14 persen dibanding tahun 2016 yang berjumlah 23.532 lembar. Sementara itu, jumlah pendapatan Pajak Bumi dan Bangunan (PBB) tahun 2017 dari 8 desa sebanyak Rp. 424.399.000. Pendapatan pajak tersebut berasal dari sekitar 73,30 persen wajib pajak dengan total target penerimaan pajak sebesar Rp. 579.000.000. Realisasi pajak tersebut meningkat dibandingkan dengan penerimaan tahun lalu yang hanya mencapai 61,86 persen.

Pada tahun 2017, hanya terdapat 1 desa dengan realisasi pajak mencapai 100 persen yaitu Desa Jerukgiling. Sementara Desa Kedungsuren merupakan desa dengan realisasi pajak terbesar selanjutnya yaitu 84,93 persen. Desa dengan realisasi pajak terendah di Kecamatan Kaliwungu Selatan yaitu Desa Sukomulyo dengan realisasi pajak hanya sebesar 60,03 persen.

Tabel 2.1. Banyaknya Dusun/Dukuh, Rukun Warga (RW), dan Rukun Tetangga (RT) Menurut Desa Tahun 2017

Desa/Kelurahan	Dusun/ Dukuh	Rukun Warga (RW)	Rukun Tetangga (RT)	
(1)	(2)	(3)	(4)	
01. Kedungsuren	3	6	29	
02. Jerukgiling	1	1	4	
03. Darupono	2	6	14	
04. Protomulyo	12	12	76	
05. Magelung	15	10	36	
06. Plantaran	18	15	51	
07. Sukomulyo	5	5	29	
08. Sidomakmur	4	5	18	
Jumlah	2017	60	60	257
	2016	60	60	256
	2015	60	60	256

Sumber data: Kantor Kecamatan Kaliwungu Selatan

Tabel 2.2. Banyaknya Balai Desa dan Kantor Desa Tahun 2017

Desa/Kelurahan	Balai Desa	Kantor Desa
(1)	(2)	(3)
01. Kedungsuren	1	1
02. Jerukgiling	1	1
03. Darupono	1	1
04. Protomulyo	1	1
05. Magelung	1	1
06. Plantaran	1	1
07. Sukomulyo	1	1
08. Sidomakmur	1	1
Jumlah		
	2017	8
	2016	8
	2015	8

Sumber data: Kantor Kecamatan Kaliwungu Selatan

Tabel 2.3. Banyaknya Perangkat Desa Menurut Desa Tahun 2017

Desa/Kelurahan	Kepala Desa	Sekretaris Desa	Kaur Umum dan TU	
(1)	(2)	(3)	(4)	
01. Kedungsuren	1	1	1	
02. Jerukgiling	1	1	1	
03. Darupono	1	1	0	
04. Protomulyo	1	1	1	
05. Magelung	1	1	1	
06. Plantaran	1	1	1	
07. Sukomulyo	1	1	1	
08. Sidomakmur	0	1	1	
Jumlah	2017	7	8	7

Sumber data: Kantor Kecamatan Kaliwungu Selatan

Tabel 2.3. Lanjutan

Desa/Kelurahan	Kaur Keuangan	Kaur Perencanaan	Kasi Pemerintahan	
(1)	(5)	(6)	(7)	
01. Kedungsuren	1	1	1	
02. Jerukgiling	1	0	1	
03. Darupono	1	0	1	
04. Protomulyo	1	1	1	
05. Magelung	1	1	1	
06. Plantaran	1	1	1	
07. Sukomulyo	1	1	1	
08. Sidomakmur	1	0	1	
Jumlah	2017	8	5	8

Sumber data: Kantor Kecamatan Kaliwungu Selatan

Tabel 2.3. Lanjutan

Desa/Kelurahan	Kasi Pelayanan	Kasi Kesejahteraan
(1)	(8)	(9)
01. Kedungsuren	1	1
02. Jerukgiling	1	0
03. Darupono	1	0
04. Protomulyo	1	1
05. Magelung	1	1
06. Plantaran	1	1
07. Sukomulyo	1	1
08. Sidomakmur	0	1
Jumlah	7	6

Sumber data: Kantor Kecamatan Kaliwungu Selatan

Tabel 2.3. Lanjutan

Desa/Kelurahan	Kepala Dusun (Kadus)	Jumlah
(1)	(11)	(13)
01. Kedungsuren	3	11
02. Jerukgiling	1	7
03. Darupono	2	7
04. Protomulyo	5	13
05. Magelung	3	11
06. Plantaran	5	13
07. Sukomulyo	5	13
08. Sidomakmur	4	9
Jumlah	28	84

Sumber data: Kantor Kecamatan Kaliwungu Selatan

Tabel 2.4. Banyaknya Surat Pemberitahuan Pajak Terutang (SPPT) Menurut Desa Tahun 2015 - 2017

Desa/Kelurahan	2015	2016	2017
(1)	(2)	(3)	(4)
01. Kedungsuren	3,561	3,562	3,570
02. Jerukgiling	514	514	514
03. Darupono	1,588	1,645	1,670
04. Protomulyo	4,195	4,234	4,274
05. Magelung	4,908	4,938	4,812
06. Plantaran	3,817	3,905	3,927
07. Sukomulyo	2,729	2,743	2,758
08. Sidomakmur	1,972	1,991	1,973
Jumlah	23,284	23,532	23,498


Sumber data: BAKEUDA Kabupaten Kendal

Tabel 2.5. Pemasukan Pajak Bumi dan Bangunan (PBB) Menurut Desa Tahun 2015 -2017

Desa/Kelurahan	Target (Rp. 000,-)	Pemasukan PBB (Rp. 000,-)	Persentase PBB (%)	
(1)	(2)	(3)	(4)	
01. Kedungsuren	60,082	51,028	84.93	
02. Jerukgiling	9,640	9,640	100.00	
03. Darupono	45,481	36,906	81.15	
04. Protomulyo	108,111	79,900	73.91	
05. Magelung	109,425	81,300	74.30	
06. Plantaran	104,467	73,775	70.62	
07. Sukomulyo	114,348	68,647	60.03	
08. Sidomakmur	27,446	23,202	84.54	
Jumlah	2017	579,000	424,399	73.30
	2016	581,549	359,768	61.86
	2015	581,309	355,603	61.17

Sumber data: BAKEUDA Kabupaten Kendal

Grafik 2. Banyaknya Perangkat Desa Tahun 2017





Penduduk

Jumlah Penduduk
di Kecamatan Kaliwungu
Selatan Tahun 2017



24.278



23.400



SEX RATIO/1000

103,75

BAB III. KEPENDUDUKAN

Jumlah penduduk Kecamatan Kaliwungu Selatan tahun 2017 sebanyak 47.678 jiwa, terdiri dari laki-laki sebanyak 24.278 jiwa (50,92%) dan perempuan sebanyak 23.400 jiwa (49,08%). Jumlah penduduk terbesar berada di desa Protomulyo yakni sebanyak 11.716 jiwa (24,57%), dan penduduk dengan jumlah paling sedikit di Kecamatan Kaliwungu Selatan yakni berada di desa Jerukgiling sebesar 606 jiwa (1,27%) dari total jumlah penduduk Kecamatan Kaliwungu Selatan tahun 2017.

Kepadatan penduduk Kecamatan Kaliwungu Selatan tahun 2017 mencapai 731 jiwa/km². Desa terpadat adalah Desa Protomulyo dengan kepadatan penduduk sebesar 5.207 jiwa/km², sedangkan kepadatan penduduk terkecil adalah Desa Darupono dengan kepadatannya 115 jiwa/km². Rata-rata jumlah anggota rumah tangga di Kecamatan Kaliwungu Selatan sebesar 4,10 ataupun 4 orang per rumah tangganya, dengan total jumlah rumah tangga pada tahun 2017 di Kecamatan Kaliwungu Selatan sebesar 11.624 rumah tangga. Jumlah penduduk menurut kelompok umur terbanyak berada pada strata umur 15-19 tahun dengan jumlah penduduk sebanyak 4.175 jiwa. Sedangkan jumlah penduduk terkecil berada pada strata kelompok umur 70-74 yakni sebanyak 668 jiwa.

Penduduk Kecamatan Kaliwungu Selatan sebagian besar beragama Islam yaitu sebanyak 47.195 orang (98,99%), sisanya 483 orang (1,01%) beragama Kristen Protestan, Katholik, Budha dan Hindu. Dengan tempat ibadah sebanyak 182 buah, terdiri dari masjid sebanyak 25 unit, musholla sebanyak 156 unit , dan gereja sebanyak 1 unit.

Tabel 3.1. Jumlah Penduduk Menurut Jenis Kelamin Tahun 2008 - 2017

Tahun	Laki-Laki	Perempuan	Jumlah
(1)	(2)	(3)	(4)
2008	23,306	24,577	47,883
2009	23,427	24,684	48,111
2010	22,680	23,392	46,072
2011	22,803	23,484	46,287
2012	22,074	21,603	43,677
2013	22,465	21,799	44,264
2014	22,556	21,826	44,382
2015	22,556	21,826	44,382
2016	23,803	23,156	46,959
2017	24,278	23,400	47,678

Keterangan: Data tahun 2008-2011 sumber data Statistik Kecamatan Kaliwungu Selatan dan 2012-2017 data dari Dinas Kependudukan dan Catatan Sipil Kabupaten Kendal

Tabel 3.2. Jumlah Penduduk Menurut Jenis Kelamin dan Sex Rasio Dirinci Per Desa Tahun 2017

Desa/Kelurahan	Laki-Laki	Perempuan	Jumlah	Sex Rasio	
(1)	(2)	(3)	(4)	(5)	
01. Kedungsuren	2,847	2,863	5,710	99.44	
02. Jerukgiling	336	270	606	124.44	
03. Darupono	1,164	1,165	2,329	99.91	
04. Protomulyo	5,963	5,753	11,716	103.65	
05. Magelung	4,241	4,053	8,294	104.64	
06. Plantaran	5,262	5,112	10,374	102.93	
07. Sukomulyo	2,836	2,728	5,564	103.96	
08. Sidomakmur	1,629	1,456	3,085	111.88	
Jumlah	2017	24,278	23,400	47,678	103.75
	2016	23,803	23,156	46,959	102.79
	2015	22,556	21,826	44,382	103.34

Sumber data: Dinas Kependudukan dan Catatan Sipil Kabupaten Kendal

Tabel 3.3. Jumlah Penduduk, Rumah Tangga, dan Rata - Rata Anggota Rumah Tangga Menurut Desa Tahun 2017

Desa/Kelurahan	Penduduk	Rumah Tangga	Rata-Rata Anggota Rumah Tangga	
(1)	(2)	(3)	(4)	
01. Kedungsuren	5,710	1,446	3.95	
02. Jerukgiling	606	179	3.39	
03. Darupono	2,329	597	3.90	
04. Protomulyo	11,716	2,604	4.50	
05. Magelung	8,294	2,099	3.95	
06. Plantaran	10,374	2,441	4.25	
07. Sukomulyo	5,564	1,364	4.08	
08. Sidomakmur	3,085	894	3.45	
Jumlah	2017	47,678	11,624	4.10
	2016	46,959	11,430	4.11
	2015	44,382	11,234	3.95

Sumber data: Dinas Kependudukan dan Catatan Sipil Kabupaten Kendal

Tabel 3.4. Luas Wilayah, Jumlah Penduduk, dan Kepadatan Penduduk Menurut Desa Tahun 2017

Desa/Kelurahan	Luas (Km ²)	Penduduk (Jiwa)	Kepadatan Penduduk per Km ²	
(1)	(2)	(3)	(4)	
01. Kedungsuren	9.35	5,710	611	
02. Jerukgiling	5.23	606	116	
03. Darupono	20.22	2,329	115	
04. Protomulyo	2.25	11,716	5,207	
05. Magelung	8.00	8,294	1,037	
06. Plantaran	2.71	10,374	3,828	
07. Sukomulyo	2.78	5,564	2,001	
08. Sidomakmur	14.65	3,085	211	
Jumlah	2017	65.19	47,678	731
	2016	65.19	46,959	720
	2015	65.19	44,382	681

Sumber data: Dinas Kependudukan dan Catatan Sipil Kabupaten Kendal

Tabel 3.5. Laju Pertumbuhan Penduduk Menurut Desa Tahun 2016-2017

Desa/Kelurahan	Penduduk 2016 (Jiwa)	Penduduk 2017 (Jiwa)	Laju Pertumbuhan Penduduk (%)
(1)	(2)	(3)	(4)
01. Kedungsuren	5,499	5,710	3.84
02. Jerukgiling	603	606	0.50
03. Darupono	2,275	2,329	2.37
04. Protomulyo	11,501	11,716	1.87
05. Magelung	8,143	8,294	1.85
06. Plantaran	10,282	10,374	0.89
07. Sukomulyo	5,501	5,564	1.15
08. Sidomakmur	3,155	3,085	-2.22
Jumlah	46,959	47,678	1.53

Sumber data: Dinas Kependudukan dan Catatan Sipil Kabupaten Kendal

Tabel 3.6. Jumlah Penduduk Menurut Kelompok Umur dan Jenis Kelamin Tahun 2015

Kelompok Umur	Penduduk		Jumlah
	Laki-Laki	Perempuan	
(1)	(2)	(3)	(4)
00 - 04	1,833	1,736	3,569
05 - 09	1,987	1,806	3,793
10 - 14	1,956	1,825	3,781
15 - 19	2,035	1,910	3,945
20 - 24	1,970	1,739	3,709
25 - 29	1,728	1,631	3,359
30 - 34	1,720	1,685	3,405
35 - 39	1,805	1,774	3,579
40 - 44	1,700	1,699	3,399
45 - 49	1,602	1,542	3,144
50 - 54	1,292	1,218	2,510
55 - 59	1,029	1,053	2,082
60 - 64	687	735	1,422
65 - 69	468	514	982
70 - 74	328	419	747
75 +	416	540	956
Jumlah	22,556	21,826	44,382

Sumber data: Dinas Kependudukan dan Catatan Sipil Kabupaten Kendal

Tabel 3.7. Jumlah Penduduk Menurut Kelompok Umur dan Jenis Kelamin Tahun 2016

Kelompok Umur	Penduduk		Jumlah
	Laki-Laki	Perempuan	
(1)	(2)	(3)	(4)
00 - 04	1,212	1,134	2,346
05 - 09	1,883	1,801	3,684
10 - 14	1,883	1,829	3,712
15 - 19	2,074	1,832	3,906
20 - 24	2,123	2,029	4,152
25 - 29	1,926	1,908	3,834
30 - 34	2,015	1,921	3,936
35 - 39	1,945	1,953	3,898
40 - 44	1,715	1,742	3,457
45 - 49	1,714	1,741	3,455
50 - 54	1,504	1,480	2,984
55 - 59	1,334	1,229	2,563
60 - 64	937	850	1,787
65 - 69	568	611	1,179
70 - 74	350	415	765
75 +	620	681	1,301
Jumlah	23,803	23,156	46,959

Sumber data: Dinas Kependudukan dan Catatan Sipil Kabupaten Kendal

Tabel 3.8. Jumlah Penduduk Menurut Kelompok Umur dan Jenis Kelamin Tahun 2017

Kelompok Umur	Penduduk		Jumlah
	Laki-Laki	Perempuan	
(1)	(2)	(3)	(4)
00 - 04	1,562	1,450	3,012
05 - 09	1,993	1,899	3,892
10 - 14	1,982	1,886	3,868
15 - 19	2,190	1,985	4,175
20 - 24	2,136	1,998	4,134
25 - 29	1,939	1,887	3,826
30 - 34	2,061	1,864	3,925
35 - 39	1,946	1,930	3,876
40 - 44	1,747	1,703	3,450
45 - 49	1,744	1,745	3,489
50 - 54	1,454	1,503	2,957
55 - 59	1,333	1,192	2,525
60 - 64	910	851	1,761
65 - 69	548	571	1,119
70 - 74	300	368	668
75 +	433	568	1,001
Jumlah	24,278	23,400	47,678

Sumber data: Dinas Kependudukan dan Catatan Sipil Kabupaten Kendal

Tabel 3.9. Banyaknya Akseptor KB Aktif Menurut Desa dan Jenis Kontrasepsi Tahun 2017

Desa/Kelurahan	PUS	Kontrasepsi		
		IUD	PIL	
(1)	(2)	(3)	(4)	
01. Kedungsuren	966	11	70	
02. Jerukgiling	150	4	10	
03. Darupono	595	14	61	
04. Protomulyo	2,547	77	234	
05. Magelung	1,831	20	212	
06. Plantaran	2,106	56	192	
07. Sukomulyo	1,210	75	202	
08. Sidomakmur	667	10	94	
Jumlah	2017	10,072	267	1,075
	2016	10,128	249	1,775
	2015	9,808	236	2,010

Sumber data: PPLKB Kecamatan Kaliwungu Selatan

Tabel 3.9. Lanjutan

Desa/Kelurahan	Kontrasepsi			
	Kondom	IMP	Suntik	
(1)	(5)	(6)	(7)	
01. Kedungsuren	13	214	283	
02. Jerukgiling	3	5	68	
03. Darupono	10	66	199	
04. Protomulyo	14	146	1,087	
05. Magelung	4	96	829	
06. Plantaran	17	143	869	
07. Sukomulyo	21	64	366	
08. Sidomakmur	13	115	190	
Jumlah	2017	95	849	3,891
	2016	131	967	4,695
	2015	23	927	4,303

Sumber data: PPLKB Kecamatan Kaliwungu Selatan

Tabel 3.9. Lanjutan

Desa/Kelurahan	Kontrasepsi			
	MOP	MOW	Jumlah	
(1)	(8)	(9)	(10)	
01. Kedungsuren	6	45	642	
02. Jerukgiling	0	12	102	
03. Darupono	3	48	401	
04. Protomulyo	10	108	1,676	
05. Magelung	9	33	1,203	
06. Plantaran	12	93	1,382	
07. Sukomulyo	6	47	781	
08. Sidomakmur	2	26	450	
Jumlah	2017	48	412	6,637
	2016	48	434	8,299
	2015	39	349	7,887

Sumber data: PPLKB Kecamatan Kaliwungu Selatan

Keterangan : Perbaikan data tahun 2016 untuk jumlah akseptor MOP dengan MOW terbalik

Tabel 3.10. Banyaknya Pemeluk Agama Menurut Desa Tahun 2017

Desa/Kelurahan	Islam	Kristen Protestan	Kristen Katholik	Hindu	
(1)	(2)	(3)	(4)	(5)	
01. Kedungsuren	5,706	0	0	4	
02. Jerukgiling	605	0	1	0	
03. Darupono	2,314	4	10	0	
04. Protomulyo	11,530	116	70	0	
05. Magelung	8,278	12	4	0	
06. Plantaran	10,113	85	175	0	
07. Sukomulyo	5,563	0	1	0	
08. Sidomakmur	3,086	0	0	0	
Jumlah	2017	47,195	217	261	4
	2016	46,509	150	297	0
	2015	43,933	150	296	0

Sumber data: Monografi Desa

Tabel 3.10. Lanjutan

Desa/Kelurahan	Budha	Konghuchu	Kepercayaan	Jumlah	
(1)	(6)	(7)	(8)	(9)	
01. Kedungsuren	0	0	0	5,710	
02. Jerukgiling	0	0	0	606	
03. Darupono	0	0	0	2,328	
04. Protomulyo	0	0	0	11,716	
05. Magelung	0	0	0	8,294	
06. Plantaran	1	0	0	10,374	
07. Sukomulyo	0	0	0	5,564	
08. Sidomakmur	0	0	0	3,086	
Jumlah	2017	1	0	0	47,678
	2016	3	0	0	46,959
	2015	3	0	0	44,382

Sumber data: Monografi Desa

Tabel 3.11. Banyaknya Tempat Ibadah Menurut Desa Tahun 2017

Desa/Kelurahan	Masjid	Musholla	Gereja	Kuil/Pura	Klenteng	
(1)	(2)	(3)	(4)	(5)	(6)	
01. Kedungsuren	3	22	0	0	0	
02. Jerukgiling	1	3	0	0	0	
03. Darupono	1	7	0	0	0	
04. Protomulyo	6	34	0	0	0	
05. Magelung	5	24	0	0	0	
06. Plantaran	3	32	1	0	0	
07. Sukomulyo	2	22	0	0	0	
08. Sidomakmur	4	12	0	0	0	
Jumlah	2017	25	156	1	0	0
	2016	25	156	1	0	0
	2015	25	156	1	0	0

Sumber data: KUA Kecamatan Kaliwungu Selatan

Tabel 3.12. Banyaknya Calon Jamaah Haji Menurut Desa Tahun 2015- 2017

Desa/Kelurahan	2015	2016	2017
(1)	(2)	(3)	(4)
01. Kedungsuren	0	0	5
02. Jerukgiling	0	1	0
03. Darupono	2	0	1
04. Protomulyo	8	13	15
05. Magelung	1	4	4
06. Plantaran	10	6	15
07. Sukomulyo	4	4	4
08. Sidomakmur	0	4	2
Jumlah	25	32	46

Sumber data: KUA Kecamatan Kaliwungu Selatan

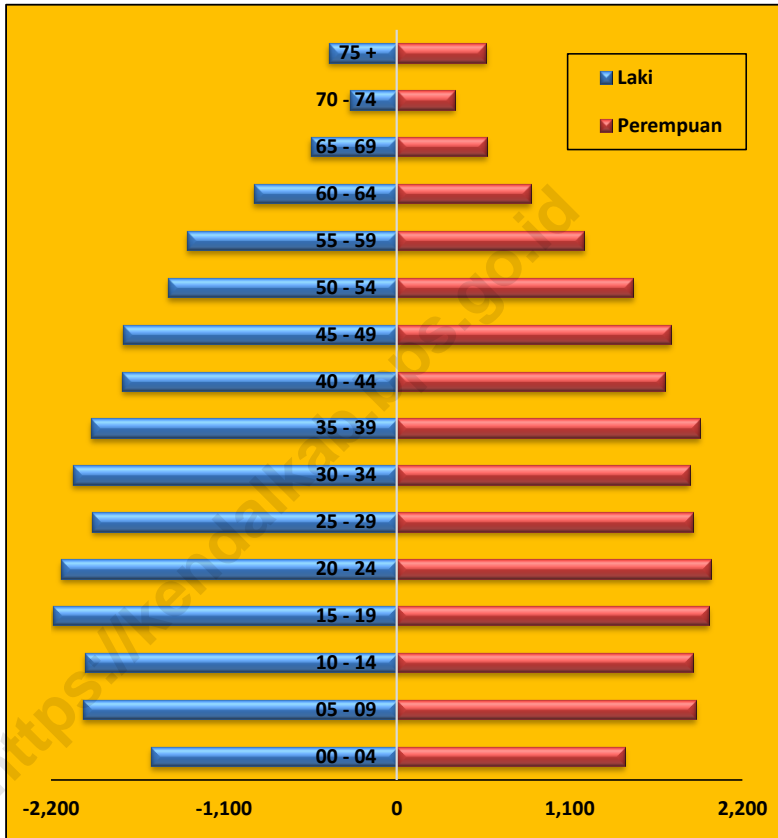
Ketera Data 2016 sudah tersedia

Tabel 3.13. Banyaknya Nikah, Talak, Cerai, dan Rujuk Menurut Desa Tahun 2017

Desa/Kelurahan	Nikah	Talak	Cerai	Rujuk	
(1)	(2)	(3)	(4)	(5)	
01. Kedungsuren	56	1	6	0	
02. Jerukgiling	4	0	0	0	
03. Darupono	22	1	2	0	
04. Protomulyo	102	1	12	0	
05. Magelung	79	4	13	0	
06. Plantaran	83	3	12	0	
07. Sukomulyo	63	0	5	0	
08. Sidomakmur	33	4	5	0	
Jumlah	2017	442	14	55	0
	2016	419	18	35	0
	2015	443	16	56	0

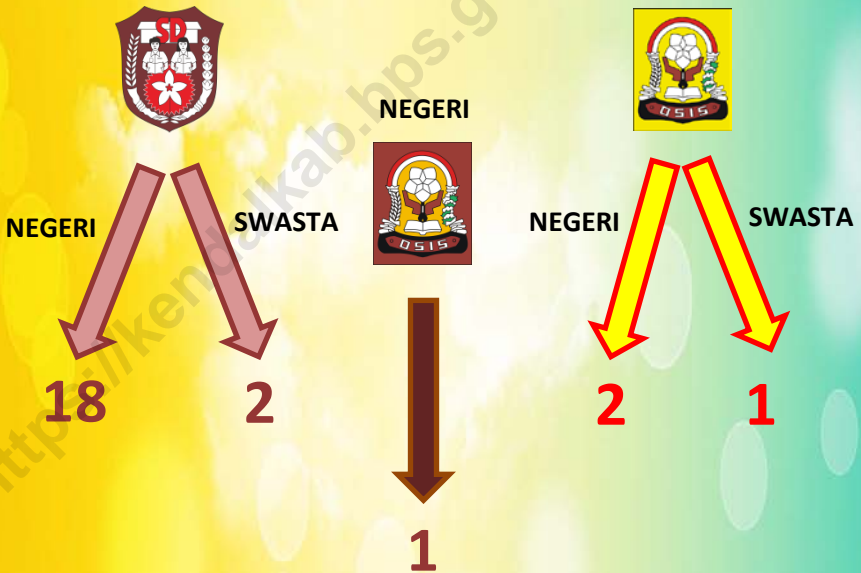
Sumber data: KUA Kecamatan Kaliwungu Selatan

Grafik 3. Penduduk Kecamatan Kaliwungu Selatan Menurut Kelompok Umur dan Jenis Kelamin Tahun 2017



4

Sosial



Jumlah Sekolah di Kecamatan Kaliwungu Selatan
Tahun 2017

BAB IV. SOSIAL

Pendidikan merupakan sarana penting dalam mencetak sumber daya manusia yang berkualitas, untuk itu diperlukan prasarana pendidikan yang bagus dan representatif guna mendukung wajib belajar pendidikan dasar 9 tahun. Di Kecamatan Kaliwungu Selatan terdapat fasilitas pendidikan mulai dari sekolah pra sekolah (Taman Kanak – Kanak) hingga SLTA. Jumlah sekolah pra sekolah pada tahun 2017 sebesar 14 unit dengan jumlah murid sebanyak 976 murid, jumlah sekolah setingkat SD di kecamatan ini mencapai 24 unit dengan jumlah murid sebanyak 4.261 orang murid. Sementara sekolah setingkat SMP sebanyak 5 unit dengan jumlah murid sebanyak 2.254 murid dan terdapat 4 unit sekolah SMA sederajat dengan 1.736 orang murid.

Di bidang kesehatan, prasarana yang ada di Kecamatan Kaliwungu Selatan tersedia Rumah Sakit 1 unit, Puskesmas 1 unit, puskesmas pembantu 3 unit, Rumah Bersalin 1 unit, praktik dokter umum sebanyak 12 orang, praktek dokter gigi 3 unit, posyandu sebanyak 58 unit, 3 pos kesehatan desa, 5 apotek dan di setiap desa sudah terdapat bidan desa untuk membantu pelayanan kesehatan bagi penduduk desa setempat.

Penyandang cacat tubuh sebagai salah satu penyandang masalah kesejahteraan sosial perlu mendapat perhatian agar mereka dapat melaksanakan fungsi sosialnya. Oleh karena itu, pemberian santunan dan rehabilitasi sosial bagi penyandang cacat dan orang jompo/terlantar mutlak diberikan. Penderita cacat di Kecamatan Kaliwungu Selatan pada tahun 2017 sebanyak 222 orang. Persentase terbanyak adalah tuna daksa sebesar 37,39 persen dan retardasi sebesar 22,52 persen.

Tabel 4.1. Rasio Murid – Sekolah dan Rasio Murid - Guru Taman Kanak-Kanak (TK) Menurut Desa Tahun 2017

Desa/Kelurahan	Sekolah	Murid	Guru	Rasio Murid- Sekolah	Rasio Murid- Guru	
(1)	(2)	(3)	(4)	(5)	(6)	
01. Kedungsuren	2	99	8	50	12	
02. Jerukgiling	0	0	0	0	0	
03. Darupono	1	53	4	53	13	
04. Protomulyo	5	399	21	80	19	
05. Magelung	1	51	3	51	17	
06. Plantaran	3	204	12	68	17	
07. Sukomulyo	2	170	10	85	17	
08. Sidomakmur	0	0	0	0	0	
Jumlah	2017	14	976	58	70	17
	2016	14	927	58	66	16
	2015	14	881	62	63	14

Sumber data: UPTD Pendidikan Kecamatan Kaliwungu Selatan

Tabel 4.2. Rasio Murid – Sekolah dan Rasio Murid - Guru Sekolah Dasar Negeri (SDN) Menurut Desa Tahun 2017

Desa/Kelurahan	Sekolah	Murid	Guru	Rasio Murid- Sekolah	Rasio Murid- Guru	
(1)	(2)	(3)	(4)	(5)	(6)	
01. Kedungsuren	3	357	27	119	13	
02. Jerukgiling	1	120	8	120	15	
03. Darupono	1	249	12	249	21	
04. Protomulyo	3	741	33	247	22	
05. Magelung	3	728	33	243	22	
06. Plantaran	3	715	34	238	21	
07. Sukomulyo	2	339	21	170	16	
08. Sidomakmur	2	171	17	86	10	
Jumlah	2017	18	3,420	185	190	18
	2016	18	3,388	183	188	19
	2015	18	3,400	186	189	18

Sumber data: UPTD Pendidikan Kecamatan Kaliwungu Selatan

Tabel 4.3. Rasio Murid – Sekolah dan Rasio Murid - Guru Sekolah Dasar (SD) Swasta Menurut Desa Tahun 2017

Desa/Kelurahan	Sekolah	Murid	Guru	Rasio Murid- Sekolah	Rasio Murid- Guru	
(1)	(2)	(3)	(4)	(5)	(6)	
01. Kedungsuren	0	0	0	0	0	
02. Jerukgiling	0	0	0	0	0	
03. Darupono	0	0	0	0	0	
04. Protomulyo	2	340	18	170	19	
05. Magelung	0	0	0	0	0	
06. Plantaran	0	0	0	0	0	
07. Sukomulyo	0	0	0	0	0	
08. Sidomakmur	0	0	0	0	0	
Jumlah	2017	2	340	18	170	19
	2016	2	322	19	161	17
	2015	2	317	20	159	16

Sumber data: UPTD Pendidikan Kecamatan Kaliwungu Selatan

Tabel 4.4. Rasio Murid – Sekolah dan Rasio Murid - Guru Madrasah Ibtidaiyah (MI) Menurut Desa Tahun 2017

Desa/Kelurahan	Sekolah	Murid	Guru	Rasio Murid- Sekolah	Rasio Murid- Guru	
(1)	(2)	(3)	(4)	(5)	(6)	
01. Kedungsuren	1	163	7	163	23	
02. Jerukgiling	0	0	0	0	0	
03. Darupono	0	0	0	0	0	
04. Protomulyo	0	0		0	0	
05. Magelung	1	153	8	153	19	
06. Plantaran	1	101	8	101	13	
07. Sukomulyo	1	84	8	84	11	
08. Sidomakmur	0	0	0	0	0	
Jumlah	2017	4	501	31	125	16
	2016	4	503	32	126	16
	2015	4	485	31	121	16

Sumber data: Kantor Dinas Pendidikan Kabupaten Kendal

Tabel 4.5. Rasio Murid – Sekolah dan Rasio Murid - Guru Sekolah Menengah Pertama Negeri (SMPN) Menurut Desa Tahun 2017

Desa/Kelurahan	Sekolah	Murid	Guru	Rasio Murid- Sekolah	Rasio Murid- Guru	
(1)	(2)	(3)	(4)	(5)	(6)	
01. Kedungsuren	0	0	0	0	0	
02. Jerukgiling	0	0	0	0	0	
03. Darupono	0	0	0	0	0	
04. Protomulyo	0	0	0	0	0	
05. Magelung	0	0	0	0	0	
06. Plantaran	2	1,497	72	749	21	
07. Sukomulyo	0	0	0	0	0	
08. Sidomakmur	0	0	0	0	0	
Jumlah	2017	2	1,497	72	749	21
	2016	2	1,499	74	750	20
	2015	2	1,427	81	714	18

Sumber data: <http://dapo.dikdasmen.kemdikbud.go.id>

Tabel 4.6. Rasio Murid – Sekolah dan Rasio Murid - Guru Sekolah Menengah Pertama (SMP) Swasta Menurut Desa Tahun 2017

Desa/Kelurahan	Sekolah	Murid	Guru	Rasio Murid- Sekolah	Rasio Murid- Guru	
(1)	(2)	(3)	(4)	(5)	(6)	
01. Kedungsuren	1	361	19	361	19	
02. Jerukgiling	0	0	0	0	0	
03. Darupono	0	0	0	0	0	
04. Protomulyo	0	0	0	0	0	
05. Magelung	1	146	12	146	12	
06. Plantaran	0	0	0	0	0	
07. Sukomulyo	0	0	0	0	0	
08. Sidomakmur	0	0	0	0	0	
Jumlah	2017	2	507	31	254	16
	2016	2	540	34	270	16
	2015	2	575	41	288	14

Sumber data: <http://dapo.dikdasmen.kemdikbud.go.id>

Tabel 4.7. Rasio Murid – Sekolah dan Rasio Murid - Guru Madrasah Tsanawiyah (MTS) Menurut Desa Tahun 2017

Desa/Kelurahan	Sekolah	Murid	Guru	Rasio Murid- Sekolah	Rasio Murid- Guru	
(1)	(2)	(3)	(4)	(5)	(6)	
01. Kedungsuren	0	0	0	0	0	
02. Jerukgiling	0	0	0	0	0	
03. Darupono	0	0	0	0	0	
04. Protomulyo	1	250	13	250	19	
05. Magelung	0	0	0	0	0	
06. Plantaran	0	0	0	0	0	
07. Sukomulyo	0	0	0	0	0	
08. Sidomakmur	0	0	0	0	0	
Jumlah	2017	1	250	13	250	19
	2016	1	247	14	247	18
	2015	1	278	14	278	20

Sumber data: <http://dapo.dikdasmen.kemdikbud.go.id>

Tabel 4.8. Rasio Murid – Sekolah dan Rasio Murid - Guru Sekolah Menengah Atas Negeri (SMAN) Menurut Desa Tahun 2017

Desa/Kelurahan	Sekolah	Murid	Guru	Rasio Murid- Sekolah	Rasio Murid- Guru	
(1)	(2)	(3)	(4)	(5)	(6)	
01. Kedungsuren	0	0	0	0	0	
02. Jerukgiling	0	0	0	0	0	
03. Darupono	0	0	0	0	0	
04. Protomulyo	1	1011	48	1,011	21	
05. Magelung	0	0	0	0	0	
06. Plantaran	0	0	0	0	0	
07. Sukomulyo	0	0	0	0	0	
08. Sidomakmur	0	0	0	0	0	
Jumlah	2017	1	1,011	48	1,011	21
	2017	1	975	50	975	20
	2016	1	899	51	899	18

Sumber data: <http://dapo.dikdasmen.kemdikbud.go.id>

Tabel 4.9. Rasio Murid – Sekolah dan Rasio Murid - Guru Sekolah Menengah Atas (SMA) Swasta Menurut Desa Tahun 2017

Desa/Kelurahan	Sekolah	Murid	Guru	Rasio Murid- Sekolah	Rasio Murid- Guru	
(1)	(2)	(3)	(4)	(5)	(6)	
01. Kedungsuren	0	0	0	0	0	
02. Jerukgiling	0	0	0	0	0	
03. Darupono	0	0	0	0	0	
04. Protomulyo	0	0	0	0	0	
05. Magelung	1	101	4	101	25	
06. Plantaran	0	0	0	0	0	
07. Sukomulyo	0	0	0	0	0	
08. Sidomakmur	0	0	0	0	0	
Jumlah	2017	1	101	4	101	25
	2016	1	85	4	85	21
	2015	1	47	3	47	16

Sumber data: <http://dapo.dikdasmen.kemdikbud.go.id>

Tabel 4.10. Rasio Murid – Sekolah dan Rasio Murid - Guru Sekolah Menengah Kejuruan Negeri (SMKN) Menurut Desa Tahun 2017

Desa/Kelurahan	Sekolah	Murid	Guru	Rasio Murid- Sekolah	Rasio Murid- Guru
(1)	(2)	(3)	(4)	(5)	(6)
01. Kedungsuren	0	0	0	0	0
02. Jerukgiling	0	0	0	0	0
03. Darupono	0	0	0	0	0
04. Protomulyo	0	0	0	0	0
05. Magelung	0	0	0	0	0
06. Plantaran	0	0	0	0	0
07. Sukomulyo	0	0	0	0	0
08. Sidomakmur	0	0	0	0	0
Jumlah	2017	0	0	0	0
	2016	0	0	0	0
	2015	0	0	0	0

Sumber data: <http://dapo.dikdasmen.kemdikbud.go.id>

Tabel 4.11. Rasio Murid – Sekolah dan Rasio Murid - Guru Sekolah Menengah Kejuruan (SMK) Swasta Menurut Desa Tahun 2017

Desa/Kelurahan	Sekolah	Murid	Guru	Rasio Murid- Sekolah	Rasio Murid- Guru	
(1)	(2)	(3)	(4)	(5)	(6)	
01. Kedungsuren	0	0	0	0	0	
02. Jerukgiling	0	0	0	0	0	
03. Darupono	0	0	0	0	0	
04. Protomulyo	1	124	13	124	10	
05. Magelung	0	0	0	0	0	
06. Plantaran	0	0	0	0	0	
07. Sukomulyo	0	0	0	0	0	
08. Sidomakmur	0	0	0	0	0	
Jumlah	2017	1	124	13	124	10
	2016	1	117	17	117	7
	2015	1	106	15	106	7

Sumber data: <http://dapo.dikdasmen.kemdikbud.go.id>

Tabel 4.12. Rasio Murid – Sekolah dan Rasio Murid - Guru Madrasah Aliyah (MA) Menurut Desa Tahun 2017

Desa/Kelurahan	Sekolah	Murid	Guru	Rasio Murid- Sekolah	Rasio Murid- Guru	
(1)	(2)	(3)	(4)	(5)	(6)	
01. Kedungsuren	0	0	0	0	0	
02. Jerukgiling	0	0	0	0	0	
03. Darupono	0	0	0	0	0	
04. Protomulyo	0	0	0	0	0	
05. Magelung	0	0	0	0	0	
06. Plantaran	1	500	28	500	18	
07. Sukomulyo	0	0	0	0	0	
08. Sidomakmur	0	0	0	0	0	
Jumlah	2017	1	500	28	500	18
	2016	1	504	21	504	24
	2015	1	498	29	498	17

Sumber data: Kantor Dinas Pendidikan Kabupaten Kendal

Tabel 4.13. Banyaknya Tenaga Kesehatan Menurut Desa Tahun 2017

Desa/Kelurahan	Dokter	Mantri Kesehatan	Bidan	Perawat	Dukun Bayi	
(1)	(2)	(3)	(4)	(5)	(6)	
01. Kedungsuren	0	2	2	2	5	
02. Jerukgiling	0	0	1	0	0	
03. Darupono	0	0	2	1	0	
04. Protomulyo	2	1	5	6	2	
05. Magelung	1	2	4	3	2	
06. Plantaran	6	3	5	4	1	
07. Sukomulyo	2	1	2	3	2	
08. Sidomakmur	0	2	1	2	2	
Jumlah	2017	11	11	22	21	14
	2016	10	11	22	22	14
	2015	8	11	26	21	14

Sumber data: Puskesmas Kecamatan Kaliwungu Selatan

Tabel 4.14. Banyaknya Fasilitas Kesehatan Menurut Desa Tahun 2017

Desa/Kelurahan	Rumah Sakit	Puskesmas	Puskesmas Pembantu	
(1)	(2)	(3)	(4)	
01. Kedungsuren	0	0	1	
02. Jerukgiling	0	0	0	
03. Darupono	0	1	0	
04. Protomulyo	0	0	0	
05. Magelung	0	0	1	
06. Plantaran	1	0	1	
07. Sukomulyo	0	0	0	
08. Sidomakmur	0	0	0	
Jumlah				
	2017	1	1	3
	2016	1	1	3
	2015	1	1	3

Sumber data: Puskesmas Kecamatan Kaliwungu Selatan

Tabel 4.14. Lanjutan

Desa/Kelurahan	Rumah Bersalin	Praktik Dokter Umum	Praktik Dokter Gigi	
(1)	(5)	(6)	(7)	
01. Kedungsuren	0	0	0	
02. Jerukgiling	0	0	0	
03. Darupono	0	0	0	
04. Protomulyo	0	1	0	
05. Magelung	0	3	0	
06. Plantaran	0	6	2	
07. Sukomulyo	1	2	1	
08. Sidomakmur	0	0	0	
Jumlah	2017	1	12	3
	2016	1	7	1
	2015	0	8	1

Sumber data: Puskesmas Kecamatan Kaliwungu Selatan

Tabel 4.14. Lanjutan

Desa/Kelurahan	Posyandu	Pos Kesehatan Desa (Poskesdes)	Apotek/ Toko Obat
(1)	(8)	(9)	(10)
01. Kedungsuren	6	0	0
02. Jerukgiling	1	0	0
03. Darupono	2	0	0
04. Protomulyo	13	1	1
05. Magelung	10	0	1
06. Plantaran	15	0	3
07. Sukomulyo	7	1	0
08. Sidomakmur	4	1	0
Jumlah			
	2017	58	3
	2016	59	4
	2015	59	4

Sumber data: Puskesmas Kecamatan Kaliwungu Selatan

Tabel 4.15. Banyaknya Keluarga Menurut Desa dan Jenis Tahapan Tahun 2017

Desa/Kelurahan	Pra Sejahtera	Sejahtera		Jumlah	
		I	II		
(1)	(2)	(3)	(4)	(7)	
01. Kedungsuren	784	504	297	1,585	
02. Jerukgiling	117	61	43	221	
03. Darupono	340	203	198	741	
04. Protomulyo	784	1,723	1,074	3,581	
05. Magelung	1,277	846	431	2,554	
06. Plantaran	815	1,386	783	2,984	
07. Sukomulyo	326	770	524	1,620	
08. Sidomakmur	481	389	223	1,093	
Jumlah	2017	4,924	5,882	3,573	14,379

Sumber data: PPLKB Kecamatan Kaliwungu Selatan

Tabel 4.16. Banyaknya Penderita Cacat Menurut Desa dan Jenis Cacat Tahun 2017

Desa/Kelurahan	Jenis Penderita Cacat		
	Tuna Netra	Tuna Rungu	Tuna Wicara
(1)	(2)	(3)	(4)
01. Kedungsuren	2	3	2
02. Jerukgiling	0	2	0
03. Darupono	2	1	1
04. Protomulyo	18	4	1
05. Magelung	7	2	1
06. Plantaran	4	2	1
07. Sukomulyo	0	2	0
08. Sidomakmur	2	3	2
Jumlah	35	19	8

Sumber data: Dinas Sosial Kabupaten Kendal

Tabel 4.16. Lanjutan

Desa/Kelurahan	Jenis Penderita Cacat			
	Tuna Daksa	Tuna Fisik-Mental	Retardasi	
(1)	(5)	(6)	(7)	
01. Kedungsuren	7	4	6	
02. Jerukgiling	2	0	1	
03. Darupono	3	3	1	
04. Protomulyo	23	5	15	
05. Magelung	16	5	5	
06. Plantaran	14	4	12	
07. Sukomulyo	9	2	6	
08. Sidomakmur	9	4	4	
Jumlah	2017	83	27	50

Sumber data: Dinas Sosial Kabupaten Kendal

Tabel 4.17. Banyaknya Penyandang Sosial Menurut Desa dan Jenis Penyandang Sosial Tahun 2017

Desa/Kelurahan	Jenis Penyandang Sosial				
	Anak Balita Terlantar	Anak dengan Kedisabilitasan (ADK)	Anak Jalanan	Anak Terlantar	
(1)	(2)	(3)	(4)	(5)	
01. Kedungsuren	0	1	3	2	
02. Jerukgiling	0	0	1	1	
03. Darupono	0	0	0	0	
04. Protomulyo	3	10	5	14	
05. Magelung	0	5	1	3	
06. Plantaran	0	6	3	4	
07. Sukomulyo	1	24	0	16	
08. Sidomakmur	0	10	3	4	
Jumlah	2017	4	56	16	44

Sumber data: TKSK Kecamatan Kaliwungu Selatan

Tabel 4.17. Lanjutan

Desa/Kelurahan	Jenis Penyandang Sosial			
	Anak yg Berhadapan dg Hukum (AMH)	Anak Korban Tindak Kekerasan	Fakir Miskin	Gelandangan
(1)	(6)	(7)	(8)	(9)
01. Kedungsuren	1	1	3,488	1
02. Jerukgiling	0	0	435	0
03. Darupono	0	0	1,520	0
04. Protomulyo	0	0	2,856	1
05. Magelung	0	0	3394	1
06. Plantaran	1	1	2394	0
07. Sukomulyo	0	0	1408	0
08. Sidomakmur	0	0	297	1
Jumlah	2	2	15,792	4

Sumber data: TKSK Kecamatan Kaliwungu Selatan

Tabel 4.17. Lanjutan

Desa/Kelurahan	Lapangan Olahraga					
	Kelompok Minoritas	Korban Bencana Alam	Lanjut Usia Terlantar	Pekerja Migran Bermasalah Sosial	Pemulung	
(1)	(10)	(11)	(12)	(13)	(14)	
01. Kedungsuren	0	0	84	15	0	
02. Jerukgiling	0	0	42	0	0	
03. Darupono	0	0	14	0	0	
04. Protomulyo	3	8	48	0	9	
05. Magelung	0	0	51	0	0	
06. Plantaran	0	0	30	0	3	
07. Sukomulyo	0	0	117	0	0	
08. Sidomakmur	0	3	0	0	0	
Jumlah	2017	3	11	386	15	12

Sumber data: Statistik Kecamatan Kaliwungu Selatan

Tabel 4.17. Lanjutan

Desa/Kelurahan	Lapangan Olahraga				Jumlah	
	Pengemis	Penyandang Disabilitas	Perempuan Rawan Sosial Ekonomi	Tuna Susila		
(1)	(15)	(16)	(17)	(18)	(19)	
01. Kedungsuren	3	64	253	0	3,916	
02. Jerukgiling	0	10	42	0	531	
03. Darupono	0	17	30	0	1,581	
04. Protomulyo	3	0	63	0	3,023	
05. Magelung	3	15	157	0	3,630	
06. Plantaran	3	21	33	0	2,499	
07. Sukomulyo	0	6	54	0	1,626	
08. Sidomakmur	0	13	27	0	358	
Jumlah	2017	12	146	659	0	17,164

Sumber data: Statistik Kecamatan Kaliwungu Selatan

Tabel 4.18. Banyaknya Lapangan Olahraga Menurut Desa Tahun 2017

Desa/Kelurahan	Lapangan Olahraga					
	Sepak Bola	Volly	Bulu Tangkis	Tennis	Futsal	
(1)	(2)	(3)	(4)	(5)	(6)	
01. Kedungsuren	2	2	1	0	0	
02. Jerukgiling	1	1	0	0	0	
03. Darupono	1	1	1	0	0	
04. Protomulyo	1	2	4	0	0	
05. Magelung	1	2	3	0	0	
06. Plantaran	1	4	6	0	2	
07. Sukomulyo	1	2	2	0	0	
08. Sidomakmur	1	1	1	0	0	
Jumlah	2017	9	15	18	0	2
	2016	9	15	18	0	2
	2015	9	15	18	0	2

Sumber data: Statistik Kecamatan Kaliwungu Selatan

Tabel 4.19. Jumlah Bantuan Program Keluarga Harapan (PKH) Tahap I Menurut Desa Tahun 2017

Desa/Kelurahan	Jumlah						
	Ibu Hamil	Balita	APRAS	Siswa SD	Siswa SMP	Siswa SMA	
(1)	(2)	(3)	(4)	(5)	(6)	(7)	
01. Kedungsuren	3	69	11	158	99	58	
02. Jerukgiling	1	7	2	17	9	3	
03. Darupono	1	20	4	53	30	23	
04. Protomulyo	5	82	5	241	125	104	
05. Magelung	22	120	8	214	142	112	
06. Plantaran	10	86	8	233	128	80	
07. Sukomulyo	0	14	5	89	57	34	
08. Sidomakmur	0	6	5	5	5	4	
Jumlah	2017	42	404	48	1,010	595	418

Sumber data: Sekretariat UPPKH Kabupaten Kendal

Tabel 4.19. Lanjutan

Desa/Kelurahan	Jumlah			Dana Tersalurkan (Rp.)	
	LU	DB	KPM		
(1)	(8)	(9)	(10)	(11)	
01. Kedungsuren	34	0	275	137,500,000	
02. Jerukgiling	3	0	26	13,000,000	
03. Darupono	11	1	91	45,500,000	
04. Protomulyo	19	1	316	158,000,000	
05. Magelung	29	1	396	198,000,000	
06. Plantaran	17	0	301	150,500,000	
07. Sukomulyo	12	0	119	59,500,000	
08. Sidomakmur	14	1	28	14,000,000	
Jumlah	2017	139	4	1,552	776,000,000

Sumber data: Sekretariat UPPKH Kabupaten Kendal

Tabel 4.20. Jumlah Bantuan Program Keluarga Harapan (PKH) Tahap II Menurut Desa Tahun 2017

Desa/Kelurahan	Jumlah						
	Ibu Hamil	Balita	APRAS	Siswa SD	Siswa SMP	Siswa SMA	
(1)	(2)	(3)	(4)	(5)	(6)	(7)	
01. Kedungsuren	6	74	10	160	99	58	
02. Jerukgiling	2	8	1	17	9	3	
03. Darupono	2	20	4	53	30	23	
04. Protomulyo	5	75	19	242	125	105	
05. Magelung	26	118	12	216	143	114	
06. Plantaran	10	83	10	231	129	78	
07. Sukomulyo	0	15	5	89	57	34	
08. Sidomakmur	0	9	5	7	5	4	
Jumlah	2017	51	402	66	1,015	597	419

Sumber data: Sekretariat UPPKH Kabupaten Kendal

Tabel 4.20. Lanjutan

Desa/Kelurahan	Jumlah			Dana Tersalurkan (Rp.)	
	LU	DB	KPM		
(1)	(8)	(9)	(10)	(11)	
01. Kedungsuren	45	0	275	137,500,000	
02. Jerukgiling	3	0	26	13,000,000	
03. Darupono	10	1	91	45,500,000	
04. Protomulyo	28	2	316	158,000,000	
05. Magelung	33	1	396	198,000,000	
06. Plantaran	16	0	298	149,000,000	
07. Sukomulyo	12	0	119	59,500,000	
08. Sidomakmur	15	1	28	14,000,000	
Jumlah	2017	162	5	1,549	774,500,000

Sumber data: Sekretariat UPPKH Kabupaten Kendal

Tabel 4.21. Jumlah Bantuan Program Keluarga Harapan (PKH) Tahap III Menurut Desa Tahun 2017

Desa/Kelurahan	Jumlah						
	Ibu Hamil	Balita	APRAS	Siswa SD	Siswa SMP	Siswa SMA	
(1)	(2)	(3)	(4)	(5)	(6)	(7)	
01. Kedungsuren	6	74	10	160	99	58	
02. Jerukgiling	2	8	1	17	9	3	
03. Darupono	2	20	4	53	30	23	
04. Protomulyo	5	77	19	243	125	105	
05. Magelung	26	118	12	216	143	114	
06. Plantaran	10	82	10	231	129	78	
07. Sukomulyo	0	15	5	89	57	34	
08. Sidomakmur	0	9	5	7	5	4	
Jumlah	2017	51	403	66	1,016	597	419

Sumber data: Sekretariat UPPKH Kabupaten Kendal

Tabel 4.21. Lanjutan

Desa/Kelurahan	Jumlah			Dana Tersalurkan (Rp.)	
	LU	DB	KPM		
(1)	(8)	(9)	(10)	(11)	
01. Kedungsuren	45	0	275	137,500,000	
02. Jerukgiling	3	0	26	13,000,000	
03. Darupono	11	1	91	45,500,000	
04. Protomulyo	28	2	316	158,000,000	
05. Magelung	33	1	396	198,000,000	
06. Plantaran	16	0	298	149,000,000	
07. Sukomulyo	12	0	119	59,500,000	
08. Sidomakmur	17	1	28	14,000,000	
Jumlah	2017	165	5	1,549	774,500,000

Sumber data: Sekretariat UPPKH Kabupaten Kendal

Tabel 4.22. Jumlah Bantuan Program Keluarga Harapan (PKH) Tahap IV Menurut Desa Tahun 2017

Desa/Kelurahan	Jumlah						
	Ibu Hamil	Balita	APRAS	Siswa SD	Siswa SMP	Siswa SMA	
(1)	(2)	(3)	(4)	(5)	(6)	(7)	
01. Kedungsuren	3	65	5	151	94	71	
02. Jerukgiling	1	10	0	18	7	6	
03. Darupono	1	17	3	52	26	28	
04. Protomulyo	4	68	11	223	113	121	
05. Magelung	23	93	7	225	127	120	
06. Plantaran	12	65	7	204	140	92	
07. Sukomulyo	3	10	3	80	54	43	
08. Sidomakmur	0	9	2	8	3	4	
Jumlah	2017	47	337	38	961	564	485

Sumber data: Sekretariat UPPKH Kabupaten Kendal

Tabel 4.22. Lanjutan

Desa/Kelurahan	Jumlah			Dana Tersalurkan (Rp.)	
	LU	DB	KPM		
(1)	(8)	(9)	(10)	(11)	
01. Kedungsuren	45	0	268	134,000,000	
02. Jerukgiling	3	0	26	13,000,000	
03. Darupono	11	1	90	45,000,000	
04. Protomulyo	27	2	314	157,000,000	
05. Magelung	34	1	384	192,000,000	
06. Plantaran	16	0	294	147,000,000	
07. Sukomulyo	12	0	117	58,500,000	
08. Sidomakmur	17	1	27	13,500,000	
Jumlah	2017	165	5	1,520	760,000,000

Sumber data: Sekretariat UPPKH Kabupaten Kendal

Tabel 4.23. Banyaknya Rumah Tangga Sasaran Hasil Pendataan

Desa/Kelurahan	Pendataan (Rumah Tangga)		
	PSE 2005	PPLS 2008	PPLS 2011
(1)	(2)	(3)	(4)
01. Kedungsuren	618	723	889
02. Jerukgiling	90	109	117
03. Darupono	211	230	358
04. Protomulyo	575	760	1,531
05. Magelung	557	649	1,445
06. Plantaran	584	719	1,010
07. Sukomulyo	468	540	878
08. Sidomakmur	-	-	605
Jumlah	3,103	3,730	6,833

Sumber data: BPS Kabupaten Kendal

Ket : Data desa Sidomakmur masih bergabung dengan desa Kedungsuren

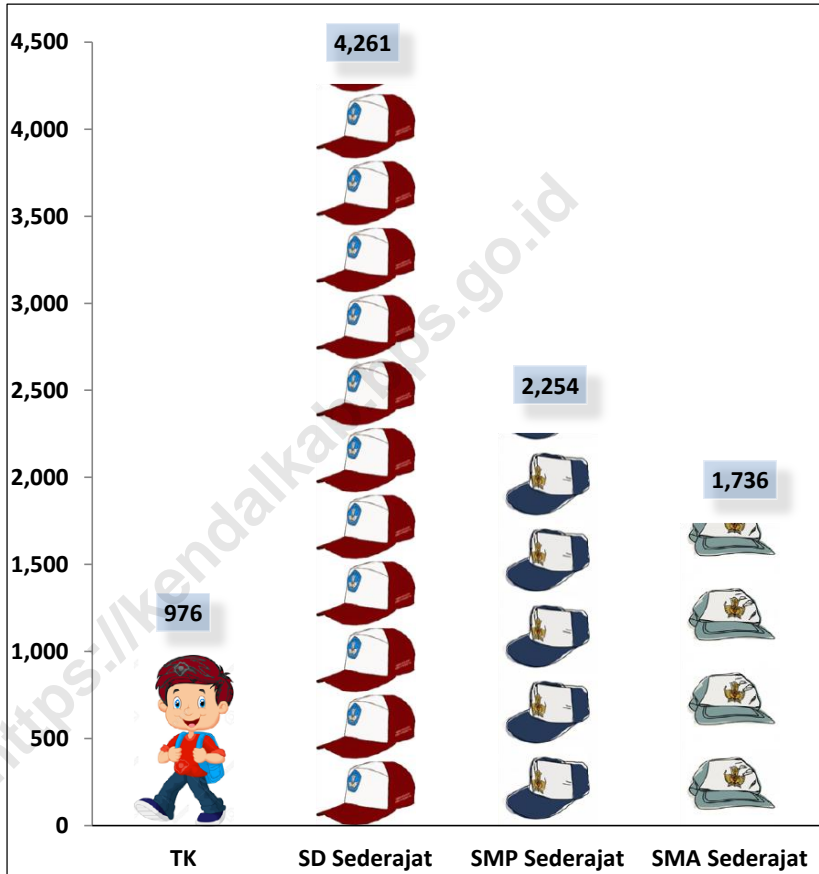
Tabel 4.24. Jumlah Penerima Program Raskin Tahun 2015 - 2017

Desa/Kelurahan	Penerima Program Raskin (RTSM)		
	2015	2016	2017
(1)	(2)	(3)	(4)
01. Kedungsuren	438	438	476
02. Jerukgiling	67	67	64
03. Darupono	184	184	215
04. Protomulyo	632	632	658
05. Magelung	798	798	790
06. Plantaran	551	551	499
07. Sukomulyo	336	336	292
08. Sidomakmur	301	301	256
Jumlah	3,307	3,307	3,250

Sumber data: Bagian Perekonomian Setda Kabupaten Kendal

Grafik 4.

Perbandingan Jumlah Murid di Kecamatan Kaliwungu Selatan Tahun 2017



5

Pertanian

**Banyak Ternak di Kecamatan Kaliwungu Selatan
Tahun 2017**



80.620



3.205



1.209



1.170



143



85

351



19

BAB V. PERTANIAN

Pertanian merupakan sektor lapangan usaha bagi mayoritas penduduk di Kecamatan Kaliwungu Selatan. Jenis utama tanaman yang diusahakan adalah tanaman pangan. Jumlah rumah tangga yang mengusahakan pertanian menurut Subsektor berdasarkan hasil Sensus Pertanian Tahun 2013 (ST2013) yakni tanaman pangan sebanyak 3.333 rumah tangga, hortikultura sebanyak 1.899 rumah tangga, perkebunan sebanyak 63 rumah tangga, peternakan 912 rumah tangga, perikanan 33 rumah tangga dan kehutanan 1.797 rumah tangga.

Pada tahun 2017 luas areal tanaman padi sawah dan padi gogo mencapai 1.365,4 Ha dengan produksi sebesar 7.402 ton, dan luas areal tanaman jagung mencapai 905,6 Ha dengan produksi sebesar 6.274 ton. Luas panen padi sawah terbesar ada di desa Sidomakmur dengan luas panen 303 Ha yang menghasilkan produksi padi sawah sebesar 1.667,9 ton. Sedangkan untuk tanaman jagung luas panen terbesar ada di desa Kedungsuren dengan luas panen 391 Ha yang menghasilkan produksi sebesar 2.709 ton atau sama dengan tiap luas 1 Ha menghasilkan 6,93 ton jagung. Tanaman hortikultura semusim terbanyak yakni tanaman kacang panjang seluas 16 Ha, menghasilkan 89,1 Ton. Sedangkan tanaman hortikultura tahunan terbanyak di Kecamatan Kaliwungu Selatan yakni mangga dengan produktivitas mencapai 2.521,5 Ton dan tanaman nangka dengan produktivitasnya mencapai 2.013,5 Ton.

Selain itu, sebagian kecil masyarakat di Kecamatan Kaliwungu Selatan ada juga yang berusaha di sektor perikanan seperti budidaya ikan air tawar (kolam). Produksi budidaya ikan air tawar (kolam) di Kecamatan Kaliwungu Selatan pada tahun 2017 mencapai 56.270 Kg atau senilai 902,110 juta rupiah.

Tabel 5.1. Jumlah Rumah Tangga Usaha Pertanian Menurut Subsektor, ST2013

Desa/Kelurahan	Tanaman Pangan	Hortikultura	Perkebunan
(1)	(2)	(3)	(4)
01. Kedungsuren	738	175	14
02. Jerukgiling	109	64	1
03. Darupono	164	170	3
04. Protomulyo	286	263	10
05. Magelung	1,005	862	32
06. Plantaran	184	78	1
07. Sukomulyo	284	182	2
08. Sidomakmur	563	105	0
Jumlah	3,333	1,899	63

Sumber data: Hasil Sensus Pertanian 2013 (ST2013)

Tabel 5.1. Lanjutan

Desa/Kelurahan	Peternakan	Perikanan	Kehutanan
(1)	(5)	(6)	(7)
01. Kedungsuren	193	3	255
02. Jerukgiling	63	5	48
03. Darupono	136	0	187
04. Protomulyo	48	8	129
05. Magelung	310	6	675
06. Plantaran	21	6	50
07. Sukomulyo	66	3	90
08. Sidomakmur	75	2	363
Jumlah	912	33	1,797

Sumber data: Hasil Sensus Pertanian 2013 (ST2013)

Tabel 5.2. Jumlah Rumah Tangga Usaha Tanaman Padi dan Palawija menurut Jenis Tanaman, ST2013

Komoditas	Rumah Tangga
(1)	(2)
Tanaman Pangan	3,333
Padi	2,010
Padi Sawah	1,408
Padi Ladang	649
Palawija	2,437
Jagung	1,548
Kedelai	4
Kacang Tanah	1,138
Kacang Hijau	18
Ubi Kayu	844
Ubi Jalar	17
Sorgum	0
Gandum	0
Talas	9
Ganyong	0
Garut	0
Lainnya	2

Sumber data: Hasil Sensus Pertanian 2013 (ST2013)

Tabel 5.3. Luas Panen dan Produksi Padi Sawah dan Padi Ladang Menurut Desa Tahun 2017

Desa/Kelurahan	Padi Sawah		Padi Ladang	
	Luas (Ha)	Produksi (Ton)	Luas (Ha)	Produksi (Ton)
(1)	(2)	(3)	(4)	(5)
01. Kedungsuren	319.0	1,756.0	12.0	39.7
02. Jerukgiling	102.0	561.5	8.0	26.5
03. Darupono	89.0	489.9	0.0	0.0
04. Protomulyo	65.4	360.0	0.0	0.0
05. Magelung	0.0	0.0	15.0	49.6
06. Plantaran	163.0	897.3	0.0	0.0
07. Sukomulyo	272.0	1,497.3	0.0	0.0
08. Sidomakmur	303.0	1,667.9	17.0	56.3
Jumlah	1,313.4	7,229.9	52.0	172.1

Sumber data: Dinas Pertanian dan Pangan Kabupaten Kendal

Tabel 5.4. Luas Panen dan Produksi Tanaman Padi dan Palawija Menurut Desa Tahun 2017

Desa/Kelurahan	Padi		Jagung	
	Luas (Ha)	Produksi (Ton)	Luas (Ha)	Produksi (Ton)
(1)	(2)	(3)	(4)	(5)
01. Kedungsuren	331.0	1,795.7	391.0	2,709.0
02. Jerukgiling	110.0	588.0	55.0	381.0
03. Darupono	89.0	489.9	63.0	436.0
04. Protomulyo	65.4	360.0	42.0	291.0
05. Magelung	15.0	49.6	59.0	409.0
06. Plantaran	163.0	897.3	0.0	0.0
07. Sukomulyo	272.0	1,497.3	0.0	0.0
08. Sidomakmur	320.0	1,724.2	295.6	2,048.0
Jumlah	1,365.4	7,402.0	905.6	6,274.0

Sumber data: Dinas Pertanian dan Pangan Kabupaten Kendal

Tabel 5.4. Lanjutan

Desa/Kelurahan	Kacang Tanah		Kedelai	
	Luas (Ha)	Produksi (Ton)	Luas (Ha)	Produksi (Ton)
(1)	(6)	(7)	(8)	(9)
01. Kedungsuren	3.0	5.0	0.0	0.0
02. Jerukgiling	5.0	8.0	0.0	0.0
03. Darupono	3.0	5.0	0.0	0.0
04. Protomulyo	0.0	0.0	0.0	0.0
05. Magelung	11.0	17.0	0.0	0.0
06. Plantaran	0.0	0.0	0.0	0.0
07. Sukomulyo	0.0	0.0	0.0	0.0
08. Sidomakmur	7.0	11.0	0.0	0.0
Jumlah	29.0	46.0	0.0	0.0

Sumber data: Dinas Pertanian dan Pangan Kabupaten Kendal

Tabel 5.4. Lanjutan

Desa/Kelurahan	Kacang Hijau		Ubi Kayu	
	Luas (Ha)	Produksi (Ton)	Luas (Ha)	Produksi (Ton)
(1)	(6)	(7)	(8)	(9)
01. Kedungsuren	0.0	0.0	5.0	163.0
02. Jerukgiling	14.0	15.0	6.0	195.0
03. Darupono	0.0	0.0	2.0	65.0
04. Protomulyo	0.0	0.0	2.0	65.0
05. Magelung	0.0	0.0	15.0	488.0
06. Plantaran	0.0	0.0	2.0	65.0
07. Sukomulyo	0.0	0.0	4.0	130.0
08. Sidomakmur	10.0	11.0	5.0	163.0
Jumlah	24.0	26.0	41.0	1,334.0

Sumber data: Dinas Pertanian dan Pangan Kabupaten Kendal

Tabel 5.4. Lanjutan

Desa/Kelurahan	Ubi Jalar	
	Luas (Ha)	Produksi (Ton)
(1)	(6)	(7)
01. Kedungsuren	0.0	0.0
02. Jerukgiling	0.0	0.0
03. Darupono	0.0	0.0
04. Protomulyo	0.0	0.0
05. Magelung	0.0	0.0
06. Plantaran	0.0	0.0
07. Sukomulyo	0.0	0.0
08. Sidomakmur	0.0	0.0
Jumlah	0.0	0.0

Sumber data: Dinas Pertanian dan Pangan Kabupaten Kendal

Tabel 5.5 Luas Panen dan Produksi Tanaman Hortikultura Semusim Menurut Komoditas Tahun 2017

Komoditas	Luas Panen (Ha)	Produksi (Ton)
(1)	(2)	(3)
01. Bawang Daun	0	0.00
02. Bawang Merah	2	18.50
03. Bawang Putih	0	0.00
04. Bayam	0	0.00
05. Buncis	0	0.00
06. Cabai Besar	0	0.00
07. Cabai Rawit	0	0.00
08. Jamur	0	0.00
09. Kacang Panjang	16	89.10
10. Kangkung	0	0.00
11. Kembang kol	0	0.00
12. Ketimun	0	0.00
13. Kubis	0	0.00
14. Labu Siam	0	0.00
15. Melon	0	0.00
16. Petsai	0	0.00
17. Semangka	1	20.00
18. Terung	0	0.00
19. Tomat	0	0.00
20. Wortel	0	0.00

Sumber data: Dinas Pertanian dan Pangan Kabupaten Kendal

Tabel 5.6. Produksi Tanaman Hortikultura Tahunan Menurut Komoditas Tahun 2017

Komoditas	Panen (Pohon)	Produksi (Ton)
(1)		(2)
01. Alpukat	62	11.0
02. Belimbing	87	6.2
03. Duku	-	0.0
04. Durian	12,173	1,416.4
05. Jambu Air	126	5.9
06. Jambu Biji	64	10.3
07. Jengkol	-	0.0
08. Jeruk Siam	-	0.0
09. Mangga	9,817	2,521.5
10. Manggis	-	0.0
11. Melinjo	130	20.8
12. Nangka	12,116	2,013.5
13. Pepaya	58	10.2
14. Petai	1,260	439.9
15. Pisang	5,411	687.8
16. Rambutan	10,234	1,059.0
17. Salak	-	0.0
18. Sawo	588	83.3
19. Sirsak	176	9.9
20. Sukun	231	0.0

Sumber data: Dinas Pertanian dan Pangan Kabupaten Kendal

Tabel 5.7. Luas Areal dan Produksi Tanaman Perkebunan Menurut Komoditas Tahun 2017

Komoditas	Luas (Ha)	Produksi (Ton)
(1)	(2)	(3)
01. Aren	-	-
02. Cengkeh	-	-
03. Jambu Mete	-	-
04. Kakao	-	-
05. Kapuk	1.30	0.35
06. Karet	-	-
07. Kelapa Dalam	10.07	0.77
08. Kelapa Deres	-	-
09. Kelapa Hibrida	-	-
10. Kelapa Kopyor	25.64	0.00
11. Kemiri	-	-
12. Kemukus	-	-
13. Kopi Arabika	-	-
14. Kopi Robusta	-	-
15. Lada	-	-
16. Panili	-	-
17. Teh	-	-
18. Tembakau	-	-
19. Nilam	-	-
20. Tebu	57.84	1,806.80

Sumber data: Dinas Pertanian dan Pangan Kabupaten Kendal

Tabel 5.8. Produksi dan Nilai Produksi Perikanan Menurut Komoditas Tahun 2017

Komoditas	Produksi (Kg)	Nilai Produksi (Rp)
(1)	(2)	(3)
A. Budidaya Ikan Air Tawar (Kolam)	56,270.00	902,110,000.00
1. Lele	52,175.00	808,705,000.00
2. Karper	0.00	0.00
3. Nila	1,475.00	20,275,000.00
4. Gurame	2,025.00	64,800,000.00
5. Patin	0.00	0.00
6. Bawal	595.00	8,330,000.00
7. Tawes	0.00	0.00
B. Perairan Umum	0.00	0.00
1. Nila	0.00	0.00
2. Tawas	0.00	0.00
C. Budidaya Ikan Air Payau (Tambak)	0.00	0.00
1. Bandeng	0.00	0.00
2. Udang Windu	0.00	0.00
3. Udang Vannamei	0.00	0.00
4. Nila	0.00	0.00
5. Rumput Laut	0.00	0.00
6. Udang Lainnya	0.00	0.00
7. Kepiting	0.00	0.00

Sumber data: Dinas Perikanan dan Kelautan Kabupaten Kendal

Tabel 5.9. Banyaknya Unggas Menurut Desa Tahun 2017

Desa/Kelurahan	Ayam Kampung	Ayam Ras Petelur	Ayam Pedaging	Bebek/Itik	
(1)	(2)	(3)	(4)	(5)	
01. Kedungsuren	3,948	0	0	460	
02. Jerukgiling	1,165	0	0	300	
03. Darupono	3,800	0	12000	150	
04. Protomulyo	4,165	0	0	80	
05. Magelung	5,466	0	28000	75	
06. Plantaran	5,396	0	0	650	
07. Sukomulyo	4,726	0	0	1,200	
08. Sidomakmur	3,654	8,300	0	290	
Jumlah	2017	32,320	8,300	40,000	3,205
	2016	32,811	18,000	0	2,435
	2015	24,510	17,300	7,000	2,435

Sumber data: Dinas Pertanian dan Pangan Kabupaten Kendal

Tabel 5.9. Lanjutan

Desa/Kelurahan	Itik Manila	Burung Puyuh	Angsa	Merpati	
(1)	(6)	(7)	(8)	(9)	
01. Kedungsuren	117	0	11	58	
02. Jerukgiling	45	0	5	22	
03. Darupono	161	0	7	41	
04. Protomulyo	81	4,500	17	105	
05. Magelung	88	250	11	78	
06. Plantaran	323	0	18	228	
07. Sukomulyo	292	0	13	187	
08. Sidomakmur	102	0	9	57	
Jumlah	2017	1,209	4,750	91	776
	2016	728	2,400	69	<i>n.a</i>
	2015	718	1,900	28	<i>n.a</i>

Sumber data: Dinas Pertanian dan Pangan Kabupaten Kendal

Keterangan : *n.a* =not available (data tidak tersedia)

Tabel 5.10. Banyaknya Ternak Menurut Desa dan Jenis Ternak Tahun 2017

					Ekor
Desa/Kelurahan	Sapi Potong	Sapi Perah	Kerbau	Kuda	
(1)	(2)	(3)	(4)	(5)	
01. Kedungsuren	8	0	158	0	
02. Jerukgiling	0	0	10	0	
03. Darupono	15	0	62	0	
04. Protomulyo	28	0	0	0	
05. Magelung	6	0	0	0	
06. Plantaran	21	0	16	11	
07. Sukomulyo	0	0	23	8	
08. Sidomakmur	7	0	82	0	
Jumlah	2017	85	0	351	19
	2016	69	0	271	19
	2015	65	0	248	19

Sumber data: Dinas Pertanian dan Pangan Kabupaten Kendal

Tabel 5.10. Lanjutan

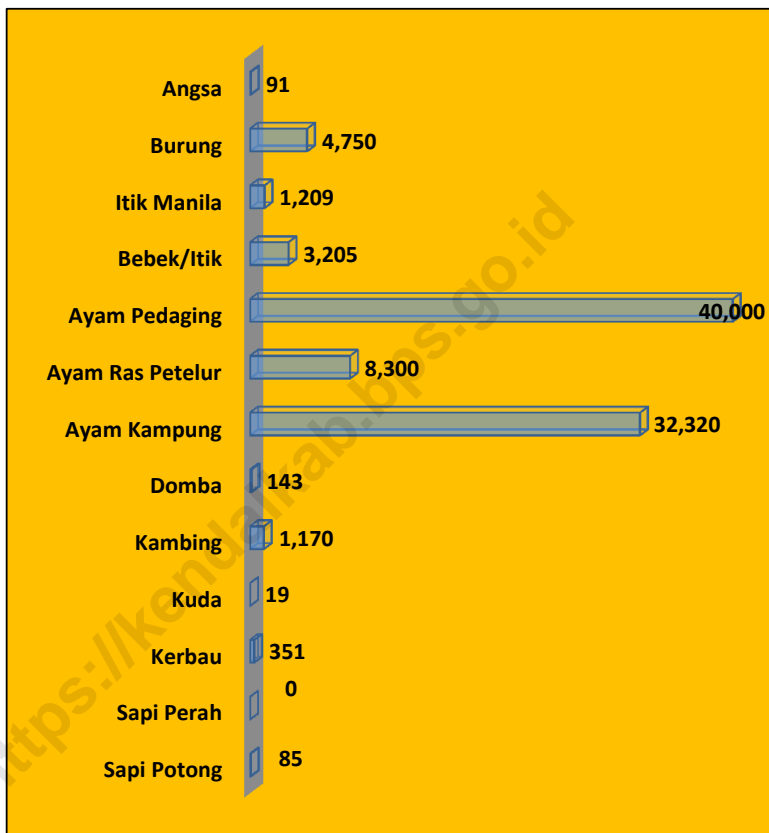
Ekor

Desa/Kelurahan	Kambing	Domba	Babi	Kelinci
(1)	(6)	(7)	(8)	(9)
01. Kedungsuren	213	31	0	43
02. Jerukgiling	57	14	0	12
03. Darupono	142	0	0	14
04. Protomulyo	125	0	0	18
05. Magelung	238	26	0	23
06. Plantaran	125	19	0	36
07. Sukomulyo	117	0	0	23
08. Sidomakmur	153	53	0	17
Jumlah	2017 1,170	143	0	186
	2016 924	120	0	<i>n.a</i>
	2015 1,056	53	0	<i>n.a</i>

Sumber data: Dinas Peternakan Kabupaten Kendal

Keterangan : *n.a* =not available (data tidak tersedia)

Grafik 5. Jumlah Ternak Menurut Jenisnya Tahun 2017





Keuangan

**Jumlah Bank diKecamatan Kaliwungu Selatan
Tahun 2017**



1 Bank Umum



1 BPR

**Jumlah Dana Desa di Kecamatan
Kaliwungu Selatan Tahun 2017**



**Dana Desa
Rp. 6.881.679.000**

BAB VI. KEUANGAN

Kondisi perekonomian di Kecamatan Kaliwungu Selatan tahun 2017 mengalami peningkatan dari tahun sebelumnya, ditandai dengan bertambahnya minimarket dari 6 unit menjadi 10 unit. Sedangkan Bank Umum dan BPR di Kecamatan Kaliwungu Selatan masih tetap dari tahun sebelumnya yaitu berjumlah 1 unit. Begitu juga dengan jumlah lembaga keuangan bukan bank pada masing-masing desa masih berjumlah sama dengan tahun sebelumnya yaitu hanya terdapat 2 unit Koperasi Simpan Pinjam (KSP) dan 2 unit KUD.

Sarana lain yang menunjang perputaran uang yang ada di Kecamatan Kaliwungu Selatan adalah sektor perdagangan. Secara umum, kondisi sarana perdagangan di Kecamatan Kaliwungu Selatan pada tahun 2017 adalah terdapatnya 1 lokasi pasar umum yang terdapat di Desa Plantaran dan 10 unit mini market. Jumlah mini market di Kecamatan Kaliwungu Selatan pada tahun 2017 mengalami penambahan sebanyak 4 unit yakni di desa Protomulyo sebanyak 2 unit, desa Darupono 1 unit dan di desa Sukomulyo 1 unit.

Tahun 2015 merupakan tahun pertama kalinya Indonesia mengucurkan Dana Desa sesuai amanat UU No. 6 Tahun 2014 tentang Desa. Dana ini diharapkan agar dimanfaatkan oleh pemerintah desa untuk membiayai penyelenggaraan pemerintahan, pembangunan, dan pemberdayaan masyarakat desa. Jumlah dana desa di Kecamatan Kaliwungu Selatan pada tahun 2017 sebesar Rp. 6.881.679.000 dengan Desa Magelung merupakan desa yang mendapatkan dana desa terbesar yaitu sebesar Rp.

Tabel 6.1. Banyaknya Bank Menurut Desa Tahun 2017

Desa/Kelurahan	Bank Umum	Bank Syariah	BPR	
(1)	(2)	(3)	(4)	
01. Kedungsuren	0	0	0	
02. Jerukgiling	0	0	0	
03. Darupono	0	0	0	
04. Protomulyo	0	0	0	
05. Magelung	0	0	0	
06. Plantaran	1	0	1	
07. Sukomulyo	0	0	0	
08. Sidomakmur	0	0	0	
Jumlah	2017	1	0	1
	2016	1	0	1
	2015	1	0	1

Sumber data: Statistik Kecamatan Kaliwungu Selatan

Tabel 6.2. Banyaknya Lembaga Keuangan Bukan Bank Menurut Desa Tahun 2017

Desa/Kelurahan	KSP	KUD	Money Changer	BKD	
(1)	(2)	(3)	(4)	(5)	
01. Kedungsuren	0	0	0	1	
02. Jerukgiling	0	0	0	0	
03. Darupono	0	0	0	0	
04. Protomulyo	0	0	0	1	
05. Magelung	0	0	0	0	
06. Plantaran	2	2	0	0	
07. Sukomulyo	0	0	0	1	
08. Sidomakmur	0	0	0	0	
Jumlah	2017	2	2	0	3
	2016	2	1	0	3
	2015	2	1	0	3

Sumber data: Statistik Kecamatan Kaliwungu Selatan

Keterangan : Perbaikan data KUD Tahun 2017

Tabel 6.3. Banyaknya Pasar Menurut Desa Tahun 2017

Desa/Kelurahan	Pasar Umum	Mini Market	Pasar Hewan	Pasar Ikan	
(1)	(2)	(3)	(4)	(5)	
01. Kedungsuren	0	0	0	0	
02. Jerukgiling	0	0	0	0	
03. Darupono	0	1	0	0	
04. Protomulyo	0	3	0	0	
05. Magelung	0	0	0	0	
06. Plantaran	1	5	0	0	
07. Sukomulyo	0	1	0	0	
08. Sidomakmur	0	0	0	0	
Jumlah	2017	1	10	0	0
	2016	1	6	0	0
	2015	1	5	0	0

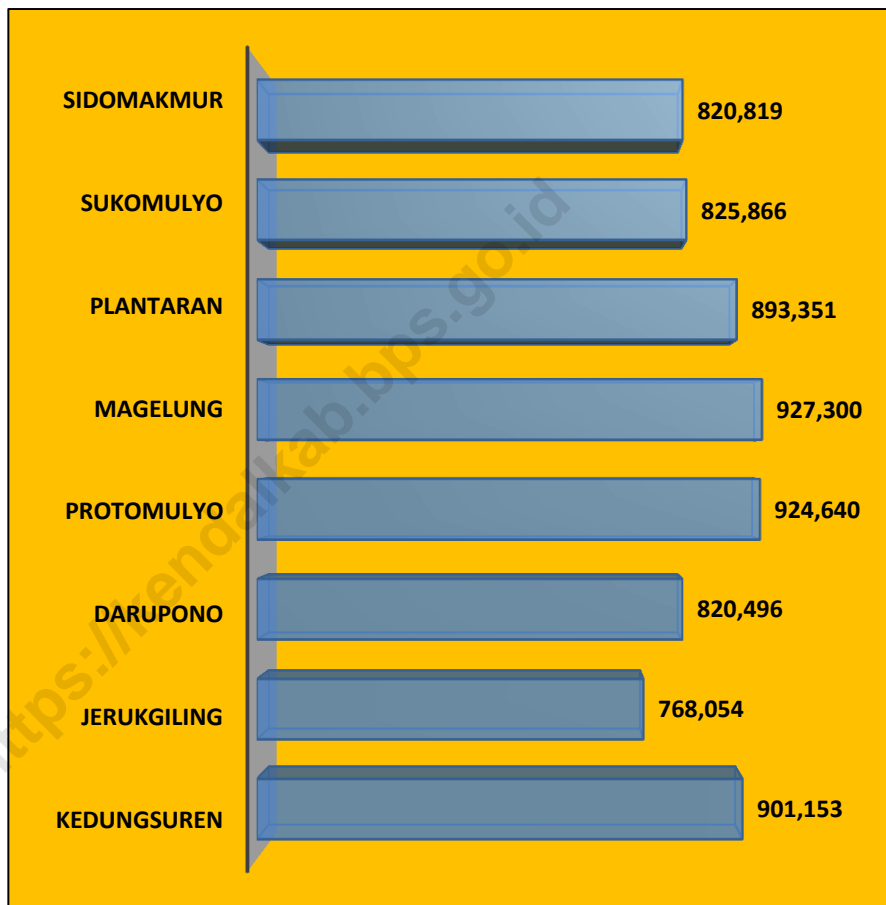
Sumber data: Statistik Kecamatan Kaliwungu Selatan

Tabel 6.4. Jumlah Dana Desa Yang Bersumber Dari APBN Dirinci Per Desa Tahun Anggaran 2017

Desa/Kelurahan	Jumlah Dana Desa
	(Rp)
(1)	(2)
01. Kedungsuren	901,153,000
02. Jerukgiling	768,054,000
03. Darupono	820,496,000
04. Protomulyo	924,640,000
05. Magelung	927,300,000
06. Plantaran	893,351,000
07. Sukomulyo	825,866,000
08. Sidomakmur	820,819,000
Jumlah	6,881,679,000

Sumber data: Statistik Kecamatan Kaliwungu Selatan

Grafik 6. Jumlah Dana Desa Menurut Desa Tahun 2017 (Ribu Rupiah)



DATA

MENCERDASKAN BANGSA



BADAN PUSAT STATISTIK

Jl. dr Sutomo No. 6-8 Jakarta 10710

Telp : (021) 3841195, 3842508, 3810291-4

Fax : (021) 3857046

Homepage: <http://www.bps.go.id>

Email: bpsng@bps.go.id