

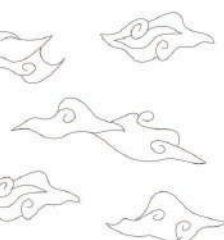
Katalog/Catalogue: 1102001.7571010

20  
24


# KECAMATAN KOTA BARAT DALAM ANGKA

**Kota Barat Subdistrict In Figures 2024**

VOLUME 16, 2024



**BADAN PUSAT STATISTIK  
KOTA GORONTALO**  
BPS STATISTICS OF GORONTALO MUNICIPALITY



20  
24

# KECAMATAN KOTA BARAT DALAM ANGKA

*Kota Barat Subdistrict In Figures 2024*

*VOLUME 16, 2024*



**KECAMATAN KOTA BARAT DALAM ANGKA**  
***Kota Barat Subdistrict in Figures***  
**2024**

Volume 16, 2024

**Katalog/Catalogue:** 1102001.7571010

**ISSN** 2598-6805

**Nomor Publikasi/Publication Number:** 75710.24005

**Ukuran Buku/Book Size:** 14,8 cm x 21 cm

**Jumlah Halaman/Number of Pages:** xxx+118 hal/pages

**Penyusun Naskah/Manuscript Drafter:**

Badan Pusat Statistik Kota Gorontalo

*BPS-Statistics Gorontalo Municipality*

**Penyunting/Editor:**

Badan Pusat Statistik Kota Gorontalo

*BPS-Statistics Gorontalo Municipality*

**Pembuat Kover/Cover Designer:**

Badan Pusat Statistik Kota Gorontalo

*BPS-Statistics Gorontalo Municipality*

**Penerbit/Publisher:**

©BPS Kota Gorontalo

*BPS-Statistics Gorontalo Municipality*

**Ilustrasi Kover/Cover Illustration:**

Nelayan di Danau Limboto Kec. Kota Barat (Foto oleh Abd. Rahman Wantu)

*Fishermen in Lake Limboto Kota Barat Subdistrict (Photo by Abd. Rahman Wantu)*

**Dilarang memproduksi dan/atau menggandakan sebagian atau seluruh isi buku ini untuk tujuan komersial tanpa izin tertulis dari BPS Kota Gorontalo.**

*Prohibited to reproduction and/or duplication of part or all of the contents of this book for commercial purposes without permission from BPS-Statistics Gorontalo Municipality.*

**TIM PENYUSUN/COMPILERS**  
**KECAMATAN KOTA BARAT DALAM ANGKA 2024**  
**KOTA BARAT SUBDISTRICT IN FIGURES 2024**

Volume 16, 2024

**Pengarah/Director**

Sri Dewi Monoarfa, S.E., M.SI.

**Penanggung Jawab/Persons in Charge**

Sri Dewi Monoarfa, S.E., M.SI.

**Penyunting/Editors**

Abd. Rahman Wantu, SE. M.AP

**Pengolah Data dan Penulis Naskah/Data Processor and Writers**

Abd. Rahman Wantu, SE. M.AP

Dewi Permana Sari, SST

**Penata Letak/Layout Designers**

Abd. Rahman Wantu, SE. M.AP

Ni Ketut Ananta Kusuma Dewi, S.Tr.Stat.

**Penerjemah/Translator**

Nurul Abidah, S.Tr.Stat



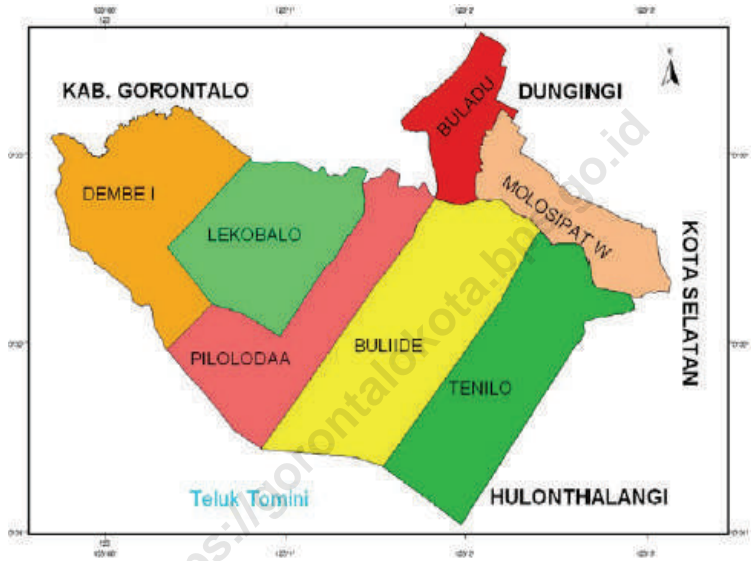
## **KONTRIBUTOR DATA/DATA CONTRIBUTORS**

1. Badan Pusat Statistik
2. Badan Kepegawaian Pendidikan dan Pelatihan Kota Gorontalo
3. Dinas Kependudukan dan Pencatatan Sipil Kota Gorontalo
4. Dinas Kesehatan Kota Gorontalo
5. Dinas Pendidikan Kota Gorontalo
6. Dinas Pengendalian Penduduk, Keluarga Berencana, Pemberdayaan Perempuan dan Perlindungan Anak
7. Puskesmas Kecamatan Kota Barat
8. Kantor Camat Kota Barat

<https://gorontalokota.bps.go.id>



**PETA WILAYAH KECAMATAN KOTA BARAT**  
**MAP OF KOTA BARAT SUBDISTRICT**







**KEPALA BPS KOTA GORONTALO**  
**HEAD OF BPS-STATISTICS GORONTALO MUNICIPALITY**



**SRI DEWI MONOARFA, S.E., M.SI.**





## KATA PENGANTAR

Saat ini tuntutan masyarakat terhadap ketersediaan data dan informasi statistik yang beragam dan berkualitas semakin hari semakin meningkat. Data dan informasi ini sangat bermanfaat karena digunakan terutama untuk mewujudkan sistem perencanaan yang berbasis data, pemanfaatan yang jelas, pengendalian yang cermat, serta prosedur evaluasi yang kritis terhadap kegiatan dan hasil-hasil pembangunan. Publikasi Kecamatan Kota Barat Dalam Angka 2024 merupakan bagian dari sistem data statistik secara keseluruhan, yang bertujuan memberikan informasi rinci mengenai statistik dasar dan statistik sektoral dengan menerapkan standar akurasi yang dilakukan oleh BPS Kota Gorontalo.

Kecamatan Kota Barat Dalam Angka 2024 merupakan seri publikasi tahunan yang menyajikan beragam jenis data dari BPS dan institusi lain. Publikasi ini memuat tentang keadaan geografi dan iklim, pemerintahan, serta perkembangan kondisi sosial-geografi dan perekonomian di Kota Gorontalo. Publikasi ini disajikan dalam Bahasa Indonesia dan Bahasa Inggris.

Publikasi ini dapat terwujud berkat bantuan dari berbagai pihak. Kepada semua pihak yang telah memberikan kontribusi, kami sampaikan penghargaan dan terimakasih. Mudah-mudahan statistik yang disajikan memberi manfaat bagi banyak pihak untuk berbagai keperluan. Kami mengharapkan tanggapan dan saran dari pengguna publikasi ini untuk perbaikan edisi yang akan datang.

Gorontalo, 26 September 2024

Kepala BPS  
Kota Gorontalo

**SRI DEWI MONOARFA, S.E., M.SI.**



## **PREFACE**

*Nowadays, the public demand for the availability of data and statistical information that is diverse and qualified increasingly day by day. This data and information is very useful because it is used primarily to create a data-driven planning system, distinct utilization, careful control, and critical evaluation procedures for development activities and results. Kota Barat Subdistrict In Figures 2024 is part of the overall system of statistical data, which aims to provide detailed information on basic statistics and sectoral statistics by applying the accuracy standards carried out by BPS-Statistics Gorontalo Municipality.*

*Kota Barat Subdistrict in Figures 2024 is an annual publication presenting various data from BPS-Statistics of Gorontalo City and other agencies. The publication provides general pictures of geographic and climate conditions, government, and key socio-demographic and economic characteristics of Gorontalo City. This Yearbook is a bilingual publication presented in Indonesian and English.*

*The release of this comprehensive report has been made possible due to the assistance and contributions of various government institutions, and private organizations. To all parties who have been involved in the preparation of this publication, I would like to express my high appreciation and gratitude. Hopefully this publication will be a useful resource for any purpose. Comments and suggestions to improve the contents of this publication are always welcome.*

Gorontalo, 26 September 2024

Head of BPS-Statistics

Gorontalo Municipality

**SRI DEWI MONOARFA, S.E., M.SI.**

## DAFTAR ISI/CONTENTS

	Halaman <i>Page</i>
Kata Pengantar.....	xi
Preface.....	xii
Daftar Isi/ <i>Contents</i> .....	xiii
Daftar Tabel/ <i>List of Tables</i> .....	xv
Daftar Gambar/ <i>List of Figures</i> .....	xxiii
Penjelasan Umum/ <i>Explanatory Notes</i> .....	xxv
Daftar Singkatan/ <i>List of Abbreviation</i> .....	xxvii
1. Geografi dan Iklim/ <i>Geography and Climate</i> .....	1
2. Pemerintahan/ <i>Government</i> .....	11
3. Penduduk/ <i>Population</i> .....	21
4. Sosial dan Kesejahteraan Rakyat/ <i>Social and Welfare</i> .....	31
5. Pertanian/ <i>Agriculture</i> .....	69
6. Energi/ <i>Energy</i> .....	83
7. Pariwisata, Transportasi, dan Komunikasi/ <i>Tourism, Transportation, and Communication</i> .....	95
8. Perbankan, Koperasi, dan Perdagangan/ <i>Banking, Cooperative, and Trade</i> .....	107



## DAFTAR TABEL/LIST OF TABLES

Halaman  
Page

<b>1.</b>	<b>GEOGRAFI DAN IKLIM/GEOGRAPHY AND CLIMATE</b>	
<b>1.1</b>	<b>KEADAAN GEOGRAFI GEOGRAPHY CONDITION</b>	
1.1.1	Luas Daerah Menurut Desa/Kelurahan di Kecamatan Kota Barat 2023 <i>Total Area by Villages/Kelurahan in Kota Barat subdistrict, 2023</i> .....	6
1.1.2	Jarak dari Kelurahan ke Ibukota Kecamatan di Kecamatan Kota Barat (km), 2023 <i>Distance between Village and Subdistrict Capital in Kota Barat Subdistrict (km), 2023</i> .....	7
1.1.3	Tinggi Wilayah di Atas Permukaan Laut (DPL) Menurut Kelurahan di Kecamatan Kota Barat, 2023 <i>Area Height Above Sea Level According by Kelurahan in Kota Barat Subdistrict, 2023</i> .....	8
1.1.4	Batas Wilayah Administrasi Kecamatan Kota Barat, 2023 <i>Administrative Borders of Kota Barat Subdistrict, 2023</i> .....	9
<b>2.</b>	<b>PEMERINTAHAN/GOVERNMENT</b>	
<b>2.1</b>	<b>WILAYAH ADMINISTRATIF ADMINISTRATIVE AREA</b>	
2.1.1	Jumlah Rukun Warga (RW) dan Rukun Tetangga (RT) Menurut Kelurahan di Kecamatan Kota Barat, 2023 <i>Number of Rukun Warga and Rukun Tetangga by Kelurahan in Kota Barat Subdistrict, 2023</i> .....	16
<b>2.2</b>	<b>SUMBER DAYA MANUSIA HUMAN RESOURCES</b>	
2.2.1	Jumlah Pegawai Negeri Sipil Menurut Pemerintah Daerah dan Jenis Kelamin di Kecamatan Kota Barat, 2023 <i>Number of Civil Servants by Local Government and Sex in Kota Barat Subdistrict, 2023</i> .....	17
2.2.2	Jumlah Pegawai Negeri Sipil Pemerintah Daerah Kecamatan Kota Barat Menurut Tingkat Pendidikan dan Jenis Kelamin, 2023	



	Halaman Page
	<i>Number of Civil Servants of Kota Barat District Government by Educational Level and Sex, 2023</i> .....
	18
2.2.3	Jumlah Pegawai Negeri Sipil Pemerintah Daerah Kecamatan Kota Barat Menurut Golongan Kepangkatan dan Jenis Kelamin, 2023 <i>Number of Civil Servants of Kota Barat District Government by Hierarchy and Sex, 2023</i> .....
	19
<b>3.</b>	<b>PENDUDUK/POPULATION</b>
3.1	Penduduk, Distribusi Persentase Penduduk, Kepadatan Penduduk, Rasio Jenis Kelamin Penduduk Menurut Desa/Kelurahan di Kecamatan Kota Barat, 2023 <i>Population, Percentage Distribution of Population, Population Density, and Population Sex Ratio by Villages/Kelurahan in Kota Barat Subdistrict, 2023</i> .....
	28
3.2	Jumlah Penduduk Menurut Kelompok Umur dan Jenis Kelamin di Kecamatan Kota Barat, 2023 <i>Population by Age Groups and Sex in Kota Barat Subdistrict, 2023</i> .....
	30
<b>4.</b>	<b>SOSIAL DAN KESEJAHTERAAN RAKYAT/SOCIAL AND WELFARE</b>
<b>4.1</b>	<b>PENDIDIKAN EDUCATION</b>
4.1.1	Jumlah Fasilitas Sekolah Menurut Tingkat Pendidikan di Kecamatan Kota Barat, 2021–2023 <i>Number of Facilities by Educational Level in Kota Barat Subdistrict, 2021–2023</i> .....
	39
4.1.2	Jumlah Sekolah Menurut Tingkat Pendidikan di Kecamatan Kota Barat, 2023/2024 <i>Number of Schools by Educational Level in Kota Barat Subdistrict, 2023/2024</i> .....
	40
4.1.3	Jumlah Guru Menurut Tingkat Pendidikan di Kecamatan Kota Barat, 2023/2024 <i>Number of Teachers by Educational Level in Kota Barat Subdistrict, 2023/2024</i> .....
	41

4.1.4	Jumlah Murid Menurut Tingkat Pendidikan di Kecamatan Kota Barat, 2023/2024 <i>Number of Pupils by Educational Level in Kota Barat Subdistrict, 2023/2024</i> .....	42
<b>4.2</b>	<b>KESEHATAN HEALTH</b>	
4.2.1	Jumlah Fasilitas Kesehatan Menurut Jenis Sarana Kesehatan di Kecamatan Kota Barat, 2020–2023 <i>Number of Health Facilities According to Type of Health Facilities in Kota Barat Subdistrict, 2020–2023</i> .....	43
4.2.2	Banyaknya Warga Penderita Kekurangan Gizi Menurut Kelurahan di Kecamatan Kota Barat, 2023 <i>Number of People with Malnutrition by Kelurahan in Kota Barat Subdistrict, 2023</i> .....	44
4.2.3	Jumlah Tenaga Kesehatan di Kecamatan Kota Barat, 2020–2023 <i>Number of Medical Personnel in Kota Barat Subdistrict, 2020–2023</i> ....	45
4.2.4	Banyak Kelahiran Menurut Penolong Kelahiran di Kecamatan Kota Barat, 2019–2023 <i>Number of Births by Birth Attendant in Kota Barat Subdistrict, 2019–2023</i> .....	47
4.2.5	Banyaknya Balita yang Pernah Mendapat Imunisasi Menurut Jenis Imunisasi dan Kelurahan di Kecamatan Kota Barat, 2023 <i>Number of Children Under Five Years Ever Been Immunized by Type of Immunization and Kelurahan in Kota Barat Subdistrict, 2023</i> .....	48
4.2.6	Jumlah Bayi Lahir, Bayi Berat Badan Lahir Rendah (BBLR), BBLR Dirujuk, dan Bergizi Buruk di Kecamatan Kota Barat, 2019–2023 <i>Number of Infants Born, Infant Low Birth Weight (LBW), LBW Reffered, and Malnutrition in Kota Barat Subdistrict, 2019–2023</i> .....	51
4.2.7	Jumlah Ibu Hamil, Melakukan Kunjungan K1, K4, Kurang Energi Kronis (KEK) dan mendapat Tablet Zat Besi (Fe) Menurut Kelurahan di Kecamatan Kota Barat, 2023 <i>Number of Pregnant Womwn, Do Visit K1, Do Visit K4, Less Energy Chronic and Received Iron Tablets by Kelurahan in Kota Barat Subdistrict, 2023</i> .....	52

4.2.8	<p>Jumlah Petugas Keluarga Berencana (KB) dan Pos Pelayanan Keluarga Berencana Desa (PPKBD) Menurut Kelurahan di Kecamatan Kota Barat, 2023</p> <p><i>Number of Family Planning Officer and Village Family Planning Service Units by Kelurahan in Kota Barat Subdistrict, 2023.....</i></p>	53
4.2.9	<p>Jumlah Pasangan Usia Subur dan Peserta KB Aktif Menurut Kelurahan di Kecamatan Kota Barat, 2023</p> <p><i>Number of Eligible Couples and Family Planning Participants by Kelurahan in Kota Barat Subdistrict, 2023 .....</i></p>	54
4.2.10	<p>Jumlah Penderita 10 Penyakit Terbanyak di Kecamatan Kota Barat, 2023</p> <p><i>Number of 10 Most Disease Cases in Kota Barat Subdistrict, 2023.....</i></p>	56
<b>4.3</b>	<b>PERUMAHAN DAN LINGKUNGAN</b>	
	<b>HOUSING AND ENVIRONMENT</b>	
4.3.1	<p>Banyaknya Kelurahan Menurut Penggunaan Fasilitas Tempat Buang Air Besar Sebagian Besar Keluarga di Kecamatan Kota Barat, 2021–2023</p> <p><i>Number of Kelurahan by Toilet Facility Used by Majority Family in Kota Barat Subdistrict, 2021–2023.....</i></p>	57
<b>4.4</b>	<b>AGAMA DAN SOSIAL LAINNYA</b>	
	<b>RELIGION AND OTHER SOCIAL AFFAIRS</b>	
4.4.1	<p>Jumlah Tempat Peribadatan Menurut Kelurahan di Kecamatan Kota Barat, 2023</p> <p><i>Number of Worship Places by Kelurahan in Kota Barat Subdistrict, 2023 .....</i></p>	58
4.4.2	<p>Banyaknya Kejadian Bencana Alam Menurut Kelurahan dan Jenis Bencana Alam di Kecamatan Kota Barat, 2023</p> <p><i>Number of Natural Disaster Events by Kelurahan and Type of Natural Disaster in Kota Barat Subdistrict, 2023.....</i></p>	59
4.4.3	<p>Banyaknya Korban Jiwa Akibat Bencana Alam Menurut Kelurahan dan Jenis Bencana Alam di Kecamatan Kota Barat, 2023</p> <p><i>Number of Fatalities Due to Natural Disasters by Kelurahan and Type of Natural Disaster in Kota Barat Subdistrict, 2023.....</i></p>	62
4.4.4	<p>Keberadaan Fasilitas/Upaya Antisipasi/Mitigasi Bencana Alam Menurut Kelurahan di Kecamatan Kota Barat, 2023</p>	

	<i>Existence of Facilities/Efforts for Anticipation/Mitigation of Natural Disasters by Kelurahan in Kota Barat Subdistrict, 2023.....</i>	65
4.4.5	Banyaknya Kelurahan yang Memiliki Ketersediaan Fasilitas/ Lapangan Olahraga di Kecamatan Kota Barat, 2023 <i>Number of Kelurahan Availability of Sport Facilities/Fields in Kota Barat Subdistrict, 2023.....</i>	67
<b>5.</b>	<b>PERTANIAN/AGRICULTURE</b>	
5.1	Luas Panen Tanaman Sayuran dan Buah-Buahan Semusim Menurut Jenis Tanaman di Kecamatan Kota Barat (ha), 2020–2023 <i>Harvested Area of Seasonal Vegetables and Fruits by Kind of Plant in Kota Barat SubSubdistrict (ha), 2020–2023.....</i>	75
5.2	Produksi Tanaman Sayuran dan Buah-buahan Semusim Menurut Jenis Tanaman di Kecamatan Kota Barat (kuintal), 2020–2023 <i>Production of Seasonal Vegetables and Fruits by Kind of Plant in Kota Barat Subdistrict (quintal), 2020–2023.....</i>	76
5.3	Luas Panen Tanaman Biofarmaka Menurut Jenis Tanaman di Kecamatan Kota Barat (m <sup>2</sup> ), 2020–2023 <i>Harvested Area of Medicinal Plants by Kind of Plant in Kota Barat Subdistrict (m<sup>2</sup>), 2020–2023.....</i>	77
5.4	Produksi Tanaman Biofarmaka Menurut Jenis Tanaman di Kecamatan Kota Barat (kg), 2020–2023 <i>Production of Medicinal Plants by Kind of Plant in Kota Barat Subdistrict (kg),2020–2023.....</i>	78
5.5	Luas Panen Tanaman Hias Menurut Jenis Tanaman di Kecamatan Kota Barat (pohon), 2020–2023 <i>Harvested Area of Ornamental Plants by Kind of Plant in Kota Barat Subdistrict (tree), 2020–2023.....</i>	79
5.6	Produksi Tanaman Hias Menurut Jenis Tanaman di Kecamatan Kota Barat (pohon), 2020–2023 <i>Production of Ornamental Plants by Kind of Plant n Kota Barat Subdistrict (tree), 2020–2023.....</i>	80
5.7	Produksi Buah-Buahan dan Sayuran Tahunan Menurut Jenis Tanaman di Kecamatan Kota Barat (kuintal), 2020–2023	

*Production of Annual Fruits and Vegetables by Kind of Plant in Kota Barat Subdistrict (quintal), 2020–2023* ..... 81

**6. ENERGI/ENERGY**

6.1 Banyaknya Keluarga Menurut Kelurahan dan Jenis Pengguna Listrik di Kecamatan Kota Barat, 2023  
*Number of Families by Kelurahan and Type of Electricity Users in Kota Barat Subdistrict, 2023* ..... 90

6.2 Banyaknya Kelurahan Menurut Keberadaan Penerangan Jalan Utama Kelurahan di Kecamatan Kota Barat, 2021–2023  
*Number of Kelurahan by the Existence of Kelurahan's Main Street Lighting in Kota Barat Subdistrict, 2021–2023* ..... 91

6.3 Banyaknya Kelurahan Menurut Jenis Bahan Bakar Untuk Memasak yang Digunakan Oleh Sebagian Besar Keluarga di Kecamatan Kota Barat, 2021–2023  
*Number of Kelurahan by Type of Fuel for Cooking Used by Most Families in Kota Barat Subdistrict, 2021–2023*..... 92

6.4 Banyaknya Kelurahan Menurut Sumber Air Minum Sebagian Besar Keluarga di Kecamatan Kota Barat, 2021–2023  
*Number of Kelurahan by Drinking Water Source for Most Families in Kota Barat Subdistrict, 2021–2023*..... 93

**7. PARIWISATA, TRANSPORTASI, DAN KOMUNIKASI/TOURISM, TRANSPORTATION, AND COMMUNICATION**

**7.1 PARIWISATA  
TOURISM**

7.1.1 Jumlah Sarana Akomodasi Menurut Kelurahan dan Jenis Akomodasi di Kecamatan Kota Barat, 2023  
*Number of Accomodation Facilities by Kelurahan and Type of Accomodation in Kota Barat Subdistrict, 2023* ..... 101

**7.2 TRANSPORTASI  
TRANSPORTATION**

7.2.1 Prasarana dan Sarana Transportasi Antar Kelurahan Menurut Kelurahan di Kecamatan Kota Barat, 2023

	<i>Inter-Kelurahan Transportation Infrastructure and Facilities by Kelurahan in Kota Barat Subdistrict, 2023</i> .....	102
7.2.2	Keberadaan Kantor Pos/Pos Pembantu/Rumah Pos, Pos Keliling, dan Perusahaan/Agen Jasa Ekspedisi Swasta Menurut Kelurahan di Kecamatan Kota Barat, 2023 <i>Number of Post Office/Subsidiary of Post Office, Mobile Portal Service, Private Expedition Service Company by Kelurahan in Kota Barat Subdistrict, 2023</i> .....	104
<b>7.3</b>	<b>KOMUNIKASI COMMUNICATION</b>	
7.3.1	Jumlah Menara Telepon Seluler dan Operator Layanan Komunikasi Telepon Seluler Menurut Kelurahan di Kecamatan Kota Barat, 2023 <i>Number of Base Transceiver Station (BTS) and Cellular Phone Communication Service Operators by Kelurahan in Kota Barat Subdistrict, 2023</i> .....	105
7.3.2	Kekuatan Sinyal Telepon Seluler dan Jenis Sinyal Internet Telepon Seluler Menurut Kelurahan di Kecamatan Kota Barat, 2023 <i>The Strenght of Celular Phone Signal by Kelurahan in Kota Barat Subdistrict, 2023</i> .....	106
<b>8.</b>	<b>PERBANKAN, KOPERASI, DAN PERDAGANGAN/BANKING, COOPERATIVE, AND TRADE</b>	
8.1	Banyaknya Sarana Lembaga Keuangan Bank Menurut Kelurahan dan Jenis Bank di Kecamatan Kota Barat, 2023 <i>Number of Bank by Kelurahan and Type of Bank in Kota Barat Subdistrict, 2023</i> .....	115
8.2	Banyaknya Koperasi Aktif Menurut Menurut Kelurahan dan Jenis Koperasi di Kecamatan Kota Barat, 2023 <i>Number of Cooperative by Kelurahan and Type of Cooperative in Kota Barat Subdistrict, 2023</i> .....	116
8.3	Banyaknya Sarana Perdagangan Menurut Kelurahan dan Jenis Sarana Perdagangan di Kecamatan Kota Barat, 2023 <i>Number of Trade Facilities by Kelurahan and Type of Trade Facilities in Kota Barat Subdistrict, 2023</i> .....	117



## DAFTAR GAMBAR/LIST OF FIGURES

	Halaman Page
1.1 Tinggi Wilayah di Atas Permukaan Laut (DPL) Menurut Kelurahan di Kecamatan Kota Barat, 2023 <i>Area Height Above Sea Level According by Kelurahan in Kota Barat Subdistrict, 2023</i> .....	5
2.1 Jumlah Rukun Warga (RW) dan Rukun Tetangga (RT) Menurut Kelurahan di Kecamatan Kota Barat, 2023 <i>Number of Rukun Warga and Rukun Tetangga by Kelurahan in Kota Barat Subdistrict, 2023</i> .....	15
3.1 Jumlah Penduduk Menurut Kelurahan di Kecamatan Kota Barat, 2023 <i>Number of Population by Kelurahan in Kota Barat Subdistrict, 2023</i> .....	27
4.1 Jumlah Sarana Kesehatan Menurut Jenis Sarana Kesehatan di Kecamatan Kota Barat (unit), 2023 <i>Number of Health Facilities by Type of Health Facilities in Kota Barat Subdistrict (units), 2023</i> .....	38
5.1 Produksi Buah-Buahan Menurut Jenis Tanaman di Kecamatan Kota Barat (kuintal), 2020–2023 <i>Production of Annual Fruits by Kind of Plant in Kota Barat Subdistrict (quintal), 2020–2023</i> .....	74
6.1 Jumlah Keluarga Pengguna Listrik Menurut Kelurahan di Kecamatan Kota Barat, 2023 <i>Number of families using electricity by Kelurahan in Kota Barat Subdistrict, 2023</i> .....	89
7.1 Jumlah Menara Telepon Seluler Menurut Kelurahan di Kecamatan Kota Barat (unit), 2023 <i>Number of Cellular Telephone's Towers by Kelurahan in Kota Barat Subdistrict (units), 2023</i> .....	100
8.1 Banyaknya Minimarket/Swalayan dan Restoran/Rumah Makan Menurut Kelurahan di Kecamatan Kota Barat (unit), 2023 <i>Number of Minimarket/Swalayan and Restaurant/Food Stall by Kelurahan in Kota Barat Subdistrict (units), 2023</i> .....	114





## PENJELASAN UMUM/EXPLANATORY NOTES

Tanda-tanda, satuan-satuan, dan lain-lainnya yang digunakan dalam publikasi ini adalah sebagai berikut:

*Symbols, measurement units, and acronyms which are used in this publication, are as follows:*

### 1. TANDA-TANDA/SYMBOLS

Data tidak tersedia/ <i>Data not available</i> .....	: ...
Tidak ada atau nol / <i>Null or zero</i> .....	: -
Data dapat diabaikan/ <i>Data negligible</i> .....	: 0
Tanda decimal/ <i>Decimal point</i> .....	: ,
Data tidak dapat ditampilkan/ <i>Not applicable</i> .....	: NA
Angka estimasi/ <i>Estimated figures</i> .....	: e
Angka diperbaiki/ <i>Revised figures</i> .....	: r
Angka sementara/ <i>Preliminary figures</i> .....	: x
Angka sangat sementara/ <i>Very preliminary figures</i> .....	: xx
Angka sangat sangat sementara/ <i>Very very preliminary figures</i> .....	: xxx

### 2. SATUAN/UNITS

barel/ <i>barrel</i> .....	: 158,99 liter/ <i>litres</i> = 1/6,2898 m <sup>3</sup>
hektar (ha)/ <i>hectare (ha)</i> .....	: 10 000 m <sup>2</sup>
kilometer (km)/ <i>kilometres (km)</i> .....	: 1 000 meter/ <i>meters (m)</i>
knot/ <i>knot</i> .....	: 1,8523 km/jam ( <i>km/hour</i> )
kuintal/ <i>quintal</i> .....	: 100 kg
KWh .....	: 1 000 Watt hour
MWh .....	: 1 000 KWh
liter (untuk beras)/ <i>litre (for rice)</i> .....	: 0,80 kg
MMSCF .....	: 1/35,3 m <sup>3</sup>
metrik ton (m.ton)/ <i>metric ton (m. ton)</i> .....	: 0,98421 long ton = 1 000 kg
ons/ <i>ounce</i> .....	: 28,31 gram/ <i>grams</i>
ton .....	: 1 000 kg

Satuan lain: buah, dus, butir, helai/lembar, kaleng, batang, pulsa, ton kilometer (ton-km), jam, menit, persen (%).

*Other units: unit, pack, pieces, sheet, tin, pulse, ton-kilometres(ton-km), hour, minute, percent (%).*

Perbedaan angka di belakang koma disebabkan oleh pembulatan angka.

*The difference in decimal numbers is caused by rounding.*



## DAFTAR SINGKATAN/LIST OF ABBREVIATION

t.t	: Tempat tidur/ <i>Bed</i>
BCG	: Bacillus Calmette Guerin
DPT	: Difteri, Pertusis, Tetanus/ <i>Diphtheria, Tetanus, and Pertussis</i>
TT	: Tetanus Toxoid
IOT	: Industri Obat Tradisional/ <i>Traditional Medicine Industry</i>
IKOT	: Industri Kecil Obat Tradisional/ <i>Traditional Medicine Small Industry</i>
Alkes	: Alat kesehatan/ <i>Health Kits</i>
PKRT	: Perbekalan Kesehatan Rumah tangga/ <i>Household Health Logistics</i>
Kompl	: Komplemen/ <i>Complement</i>
IRTP	: Industri Pangan Produksi Rumah Tangga/ <i>Foods Home Industry</i>
PBF	: Pedagang Besar Farmasi/ <i>Pharmacy Whole-seller</i>
GFK	: Gudang Farmasi Kab/Kota/Regency/ <i>Municipality Pharmacy Warehouse</i>
RB	: Rumah Bersalin/ <i>Delivery House</i>
Pustu	: Puskesmas pembantu/ <i>Auxiliary Public Health Center</i>
BP	: Balai Pengobatan/ <i>Polyclinic</i>
TPS	: Tempat Pembuangan Sampah Sementara / <i>landfill</i>
Jamkesmas	: Jaminan kesehatan masyarakat miskin/ <i>Poor public health insurance</i>
PJKMU	: Program Jaminan Kesehatan Masyarakat Umum/ <i>General Public Health Insurance Program</i>
SIUP	: Surat Ijin Usaha Perdagangan/ <i>Trading Permission Letter</i>
TDP	: Tanda Daftar Perusahaan/ <i>Company Registration Identity</i>
API	: Angka Pengenal Importir/ <i>Importer's Identity Number</i>



# Kondisi Kependudukan **KOTA BARAT** **TAHUN 2023**



*Population Condition in Kota Barat Subdistrict 2023*

**Kelurahan Buladu** memiliki  
**jumlah penduduk terbanyak**  
di Kecamatan Kota Barat

**4.584**  
Orang/People

*Buladu Urban Village has the largest population  
in Kota Barat Subdistrict*

<https://gorontalo.kota.bps.go.id>



Sumber: Dinas Kependudukan dan Catatan Sipil Kota Gorontalo/  
Population and Civil Registration Agency of Gorontalo Municipality



# BAB I GEOGRAFI & IKLIM



*Chapter I  
Geography & Climate*





## PENJELASAN TEKNIS

1. **Wilayah Administratif** adalah wilayah kerja perangkat Pemerintah Pusat termasuk gubernur sebagai wakil Pemerintah Pusat untuk menyelenggarakan Urusan Pemerintahan yang menjadi kewenangan Pemerintah Pusat di Daerah dan wilayah kerja gubernur dan bupati/walikota dalam melaksanakan urusan pemerintahan umum di Daerah (UU No. 23, Tahun 2014).

2. **Data Wilayah Administrasi Pemerintahan** adalah data dasar yang memuat nama wilayah administrasi, luas wilayah dan jumlah penduduk (Permendagri No. 137 Tahun 2018).

3. **Nama wilayah** merupakan nama wilayah administrasi pemerintahan daerah provinsi, kabupaten / kota, Kecamatan, Desa dan Kelurahan yang ditetapkan sesuai dengan ketentuan peraturan perundangundangan (Permendagri No. 137 Tahun 2018).

4. **Luas wilayah daerah kabupaten / kota** ditetapkan berdasarkan luas wilayah indikatif sesuai dengan ketentuan peraturan perundang undangan (Permendagri No. 137 Tahun 2018).

5. **Letak Wilayah** adalah lokasi di mana wilayah itu berada. Posisi wilayah ini dilihat dari realitas atau kenyataan yang ada pada permukaan bumi. Letak wilayah ini bisa dilihat dari 3 aspek yakni astronomis, geografis dan juga geologis.

## TECHNICAL NOTES

1. **Administrative Region** is the working area of the central government apparatus including the governor as the representative of the Central Government to carry out Government Affairs which are the authority of the Central Government in the Region and the working area of the governor and regent / mayor in carrying out general government affairs in the Region (Republic of Indonesia Law No. 23, 2014).

2. **Government Administrative Region Data** is basic data that contains the name of the administrative area, area and population (Minister of Internal Affairs regulations, No. 137 - 2018).

3. **The name of the region** is the name of the administrative area of the provincial, district / city, subdistrict, village and village administration that is determined in accordance with statutory provisions (Minister of Internal Affairs regulations, No. 137 - 2018).

4. **The area of the regency / city** is determined based on the indicative area in accordance with statutory provisions (Minister of Internal Affairs regulations, No. 137 - 2018).

5. **Region Location** is the location where the region is located. The position of this region is seen from the reality or reality that exists on the surface of the earth. The location of this area can be seen from 3 aspects, namely astronomical, geographic and geological.

**ULASAN**

Berdasarkan posisi geografisnya, Kecamatan Kota Barat memiliki batas-batas :

- Utara dengan Kecamatan Dungingi dan Kabupaten Gorontalo
- Timur dengan Kecamatan Kota Selatan
- Selatan dengan Teluk Tomini dan Kecamatan Hulonthalangi
- Barat dengan Kabupaten Gorontalo

Kecamatan Kota Barat terdiri dari 7 Kelurahan, yaitu:

- Dembe I
- Lekobalo
- Pilolodaa
- Buliide
- Tenilo
- Molosipat W
- Buladu

Luas Kecamatan Kota Barat secara keseluruhan adalah 20,22 km<sup>2</sup>. Jika dibandingkan dengan wilayah Kota Gorontalo, luas kecamatan ini sebesar 25,41 persen.

**DESCRIPTION**

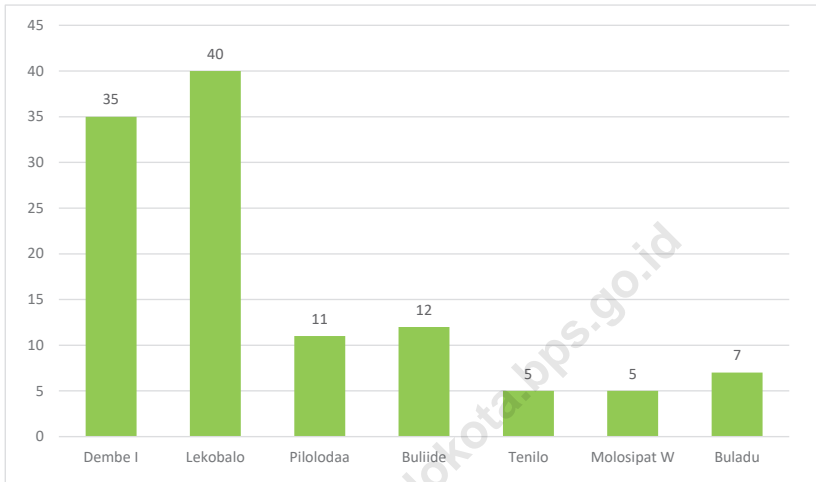
*Based on its geographical position, Kota Barat Subdistrict has boundaries :*

- *North with Dungingi Subdistrict dan Gorontalo Regency*
- *East with Kota Selatan Subdistrict*
- *South with Tomini Gulf dan Hulonthalangi Subdistrict*
- *West with Gorontalo Regency*

*Kota Barat Subdistrict consists of 7 Kelurahan, namely:*

- *Dembe I*
- *Lekobalo*
- *Pilolodaa*
- *Buliide*
- *Tenilo*
- *Molosipat W*
- *Buladu*

*The total area of Kota Barat Subdistrict is 20,22 km<sup>2</sup>. When compared with the area of Gorontalo City, the area of this subdistrict is 25,41 percent.*



Sumber/Source: Kantor Camat Kota Barat/Subdistrict Office of Kota Barat

**Gambar**  
**Figures** 1.1

**Tinggi Wilayah di Atas Permukaan Laut (DPL) Menurut Kelurahan di Kecamatan Kota Barat 2023**  
**Area Height Above Sea Level According by Kelurahan in Kota Barat Subdistrict, 2023**

## 1.1 KEADAAN GEOGRAFI GEOGRAPHY CONDITION

**Tabel 1.1.1** Luas Daerah Menurut Desa/Kelurahan di Kecamatan Kota Barat 2023  
**Table 1.1.1** Total Area by Villages/Kelurahan in Kota Barat subdistrict, 2023

Desa/Kelurahan Village/Kelurahan	Luas <sup>1</sup> Total Area <sup>1</sup> (km <sup>2</sup> /sq.km)	Persentase terhadap Luas Kecamatan <sup>2</sup> Percentage to Sub District's Area <sup>2</sup>
(1)	(2)	(3)
Dembe I	...	...
Lekobalo	...	...
Pilolodaa	...	...
Buli'ide	...	...
Tenilo	...	...
Molosipat W	...	...
Buladu	...	...
<b>Kecamatan Kota Barat Kota Barat Subdistrict</b>	<b>20,22</b>	<b>100,00</b>

Catatan/Note: <sup>1</sup> Berdasarkan Peraturan Menteri Dalam Negeri Nomor 137 Tahun 2017 tanggal 29 Desember 2017/*Based on Minister of Home Affairs Regulation Number 137/2017, December 29, 2017*

Rincian luas wilayah kecamatan menggunakan proporsi dari poin 2 / *The breakdown of the total area of a sub-district uses the proportion at point 2*

<sup>2</sup> Berdasarkan informasi Bagian Tata Pemerintahan Sekretariat Daerah Kota Gorontalo/*Based on information from Government Section of Regional Secretariat of Gorontalo Municipality*

Sumber/Source: Badan Informasi Geospasial/*Geospatial Information Agency*

**Tabel**  
**Table** 1.1.2

**Jarak dari Kelurahan ke Ibukota Kecamatan di Kecamatan Kota Barat (km), 2023**  
***Distance between Village and Subdistrict Capital in Kota Barat Subdistrict (km), 2023***

<b>Desa/Kelurahan</b> <b>Village/Kelurahan</b>	<b>Ibukota Kecamatan</b> <b>Capital of Subdistrict</b>	<b>Jarak ke Ibukota (km)</b> <b>Distance to the Capital (km)</b>
(1)	(2)	(3)
Dembe I		5,27
Lekobalo		1,99
Pilolodaa		19,59
Buli'ide	Buladu	29,72
Tenilo		29,59
Molosipat W		7,47
Buladu		0,20

Sumber/Source: Kantor Camat Kota Barat/Subdistrict Office of Kota Barat

**Tabel 1.1.3** **Tinggi Wilayah di Atas Permukaan Laut (DPL) Menurut Kelurahan di Kecamatan Kota Barat, 2023**  
**Area Height Above Sea Level According by Kelurahan in Kota Barat Subdistrict, 2023**

<b>Desa/Kelurahan</b> <i>Village/Kelurahan</i>	<b>Tinggi (m)</b> <i>Height (m)</i>
(1)	(2)
Dembe I	35
Lekobalo	40
Pilolodaa	11
Bul'ide	12
Tenilo	5
Molosipat W	5
Buladu	7

Sumber/Source: Kantor Camat Kota Barat/Subdistrict Office of Kota Barat

**Tabel**  
**Table** 1.1.4

**Batas Wilayah Administrasi Kecamatan Kota Barat, 2023**  
**Administrative Borders of Kota Barat Subdistrict, 2023**

<b>Batas Borders</b>	<b>Wilayah Region</b>
(1)	(2)
Sebelah Utara <i>To The North With</i>	Kecamatan Duingi dan Kabupaten Gorontalo <i>Duingi Subdistrict and Gorontalo Regency</i>
Sebelah Timur <i>To The East With</i>	Kecamatan Kota Selatan <i>Kota Selatan Subdistrict</i>
Sebelah Selatan <i>To The South With</i>	Teluk Tomini dan Kecamatan Hulonthalangi <i>Tomini Gulf and Hulonthalangi Subdistrict</i>
Sebelah Barat <i>To The West With</i>	Kabupaten Gorontalo <i>Gorontalo Subdistrict</i>

Sumber/Source: Kantor Camat Kota Barat/Subdistrict Office of Kota Barat





# BAB II PEMERINTAHAN



*Chapter II*  
*Government*



## PENJELASAN TEKNIS

1. **Kecamatan** adalah bagian wilayah dari Daerah kabupaten/kota yang dipimpin oleh Camat (Permendagri No. 137 Tahun 2018).
2. **Desa** adalah kesatuan masyarakat hukum yang memiliki batas wilayah yang berwenang untuk mengatur dan mengurus urusan pemerintahan, kepentingan masyarakat setempat berdasarkan prakarsa masyarakat, hak asal usul, dan/atau hak tradisional yang diakui dan dihormati dalam sistem pemerintahan Negara Kesatuan Republik Indonesia (Permendagri No. 137 Tahun 2018).
3. **Kelurahan** adalah wilayah kerja lurah sebagai perangkat kabupaten/kota dalam wilayah kerja kecamatan (Permendagri No. 137 Tahun 2018).
4. **Satuan Lingkungan Setempat (SLS)** adalah satuan wilayah di bawah desa/kelurahan yang biasanya ditetapkan dengan peraturan daerah atau peraturan desa, dengan menyebutkan tingkatan dan banyaknya satuan wilayah di bawah desa beserta batas-batasnya
5. **Tingkatan dan nama SLS bisa berbeda antar daerah**, seperti Rukun Tetangga (RT), Rukun Warga (RW), dusun, dan lingkungan.
6. **Aparatur Sipil Negara yang selanjutnya disingkat ASN** adalah profesi bagi pegawai negeri sipil dan pegawai pemerintah dengan perjanjian kerja yang bekerja pada instansi pemerintah (UU No. 5, Tahun 2014).

## TECHNICAL NOTES

1. **The sub-district** is a part of the region of the regency / city that is led by the sub-district head (Ministry of Internal Affairs Regulation, Number 137, 2018).
2. **Village** is a legal community unit that has the authority to manage and manage government affairs, the interests of the local community based on community initiatives, original rights, and / or traditional rights that are recognized and respected in the government system of the Unitary State of the Republic of Indonesia (Ministry of Internal Affairs Regulation, Number 137, 2018).
3. **Kelurahan** is the village head's working area as a district / city apparatus within the subdistrict working area (Ministry of Internal Affairs Regulation, Number 137, 2018).
4. **Local Environmental Unit (SLS)** is a unit of area under the village / Urban Village which is usually determined by regional regulations or village regulations, stating the level and number of regional units under the village along with its boundaries.
5. **The level and name of the SLS can differ between regions**, such as the Rukun Tetangga (RT), Rukun Warga (RW), hamlet, and environment.
6. **State Civil Apparatus**, here in after referred to as ASN, is a profession for civil servants and government employees with work agreements that work for government agencies (Law of the Republic of Indonesia, Number 5, 2014).

**ULASAN**

Kecamatan Kota Barat pada tahun 2023 terdiri dari 7 Kelurahan, 22 RW dan 44 RT.

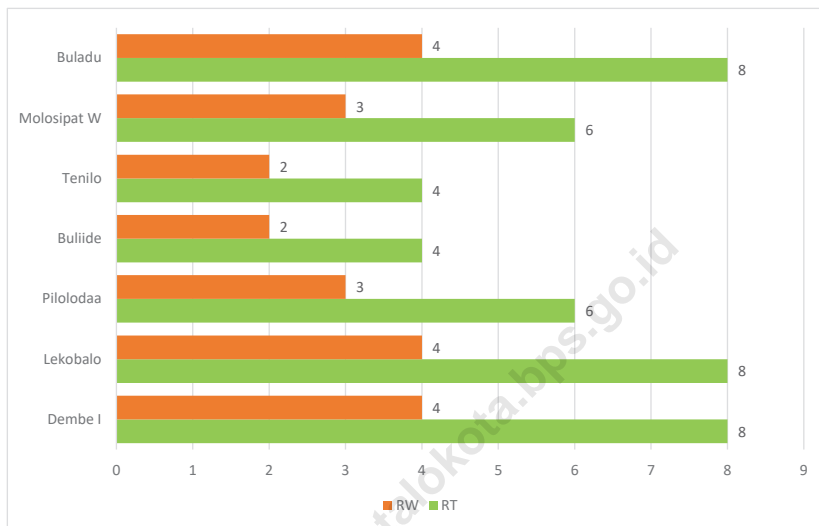
Seluruh Kelurahan di Kecamatan Kota Barat masuk ke dalam klasifikasi daerah Swakarsa.

**DESCRIPTION**

*Kota Barat Subdistrict in 2023 consists of 7 Kelurahan, 22 Hamlet and 44 Neighborhood.*

*All Kelurahan in the Kota Barat Subdistrict are classified as Swakarsa area.*

<https://gorontalokota.bps.go.id>



Sumber/Source: Kantor Camat Kota Barat/Subdistrict Office of Kota Barat

**Gambar**  
**Figures** 2.1

**Jumlah Rukun Warga (RW) dan Rukun Tetangga (RT)  
Menurut Kelurahan di Kecamatan Kota Barat, 2023**  
**Number of Rukun Warga and Rukun Tetangga by Kelurahan  
in Kota Barat Subdistrict, 2023**

## 2.1 WILAYAH ADMINISTRATIF ADMINISTRATIVE AREA

**Tabel 2.1.1** Jumlah Rukun Warga (RW) dan Rukun Tetangga (RT) Menurut Kelurahan di Kecamatan Kota Barat, 2023  
**Table** *Number of Rukun Warga and Rukun Tetangga by Kelurahan in Kota Barat Subdistrict, 2023*

<b>Desa/Kelurahan</b> <i>Village/Kelurahan</i>	<b>RW</b> <i>Hamlet</i>	<b>RT</b> <i>Neighborhood</i>
(1)	(2)	(3)
Dembe I	4	8
Lekobalo	4	8
Pilolodaa	3	6
Bulifide	2	4
Tenilo	2	4
Molosipat W	3	6
Buladu	4	8
<b>Kecamatan Kota Barat</b> <b>Kota Barat Subdistrict</b>	<b>22</b>	<b>44</b>

Sumber/Source: Kantor Camat Kota Barat/Subdistrict Office of Kota Barat

## 2.2 SUMBER DAYA MANUSIA HUMAN RESOURCES

**Tabel 2.2.1** Jumlah Pegawai Negeri Sipil Menurut Pemerintah Daerah dan Jenis Kelamin di Kecamatan Kota Barat, 2023  
**Table** *Number of Civil Servants by Local Government and Sex in Kota Barat Subdistrict, 2023*

Instansi Pemerintah <i>Governmental Institution</i>	Jumlah Pegawai Negeri Sipil <i>Number of Civil Servant</i>		
	Laki-laki <i>Male</i>	Perempuan <i>Female</i>	Jumlah <i>Total</i>
(1)	(2)	(3)	(4)
Kantor Kecamatan / <i>Subdistrict Office</i>	7	14	21
Kantor Urusan Agama / <i>Religious Affairs Office</i>	...	...	...
Puskesmas Kota Barat / <i>Kota Barat Public Health Centre</i>	5	33	38
Puskesmas Pilolodaa / <i>Pilolodaa Public Health Centre</i>	7	24	31
Dembe I	2	4	6
Lekobalo	–	6	6
Pilolodaa	–	5	5
Buli'ide	–	3	6
Tenilo	3	3	6
Molosipat W	2	2	4
Buladu	2	5	7
<b>Kecamatan Kota Barat <i>Kota Barat Subdistrict</i></b>	<b>31</b>	<b>99</b>	<b>130</b>

Catatan/Note: ...

Sumber/Source: Badan Kepegawaian Daerah dan Diklat Kota Gorontalo/*Regional Personnel and Training Education Agency of Gorontalo Municipality*



**Tabel 2.2.2** Jumlah Pegawai Negeri Sipil Pemerintah Daerah Kecamatan Kota Barat Menurut Tingkat Pendidikan dan Jenis Kelamin, 2023  
**Number of Civil Servants of Kota Barat District Government by Educational Level and Sex, 2023**

Instansi Pemerintah <i>Governmental Institution</i>	Pendidikan Pegawai Negeri Sipil <i>Education Level of Civil Servant</i>			
	SD <i>Elementary</i>	SMP <i>Jr-High</i>	SMA <i>Sr-High</i>	PT <i>College</i>
(1)	(2)	(3)	(4)	(5)
Kantor Kecamatan / <i>Subdistrict Office</i>	–	–	2	19
Kantor Urusan Agama / <i>Religious Affairs Office</i>	...	...	...	...
Puskesmas Kota Barat / <i>Kota Barat Public Health Centre</i>	1	–	–	37
Puskesmas Pilolodaa / <i>Pilolodaa Public Health Centre</i>	–	–	1	30
Dembe I	–	–	1	5
Lekobalo	–	–	1	5
Pilolodaa	–	–	–	5
Buli'ide	–	–	1	5
Tenilo	–	–	2	4
Molosipat W	–	–	1	3
Buladu	–	–	2	5
<b>Kecamatan Kota Barat <i>Kota Barat Subdistrict</i></b>	<b>1</b>	<b>–</b>	<b>11</b>	<b>118</b>

Catatan/Note: ...

Sumber/Source: Badan Kepegawaian Daerah dan Diklat Kota Gorontalo/*Regional Personnel and Training Education Agency of Gorontalo Municipality*

**Tabel** 2.2.3  
**Table**

**Jumlah Pegawai Negeri Sipil Pemerintah Daerah  
Kecamatan Kota Barat Menurut Golongan Kepangkatan  
dan Jenis Kelamin, 2023**  
*Number of Civil Servants of Kota Barat District Government  
by Hierarchy and Sex, 2023*

Golongan Hierarchy	Jumlah Pegawai Negeri Sipil Number of Civil Servant		
	Laki-laki Male	Perempuan Female	Jumlah Total
(1)	(2)	(3)	(4)
1. I/A (Juru Muda)	...	...	...
2. I/B (Juru Muda Tingkat I)	...	...	...
3. I/C (Juru)	...	...	...
4. I/D (Juru Tingkat I)	...	...	...
<b>Golongan I/Range I</b>	...	...	...
5. II/A (Pengatur Muda)	...	...	...
6. II/B (Pengatur Muda Tingkat I)	...	...	...
7. II/C (Pengatur)	...	...	...
8. II/D (Pengatur Tingkat I)	...	...	...
<b>Golongan II/Range II</b>	...	...	...
9. III/A (Penata Muda)	...	...	...
10. III/B (Penata Muda Tingkat I)	...	...	...
11. III/C (Penata)	...	...	...
12. III/D (Penata Tingkat I)	...	...	...
<b>Golongan III/Range III</b>	...	...	...
13. IV/A (Pembina)	...	...	...
14. IV/B (Pembina Tingkat I)	...	...	...
15. IV/C (Pembina Utama Muda)	...	...	...
16. IV/D (Pembina Utama Madya)	...	...	...
17. IV/E (Pembina Utama)	...	...	...
<b>Golongan IV/Range IV</b>	...	...	...
<b>Kecamatan Kota Barat Kota Barat Subdistrict</b>	...	...	...

Catatan/Note: ...

Sumber/Source: Badan Kepegawaian Daerah dan Diklat Kota Gorontalo/Regional Personnel and Training Education Agency of Gorontalo Municipality



# BAB III KEPENDUDUKAN



*Chapter III  
Population*



**PENJELASAN TEKNIS**

1. Sumber utama data kependudukan adalah sensus penduduk yang dilaksanakan setiap sepuluh tahun sekali. Sensus penduduk telah dilaksanakan sebanyak enam kali sejak Indonesia merdeka, yaitu tahun 1961, 1971, 1980, 1990, 2000, dan 2010.
2. Di dalam sensus penduduk, pencacahan dilakukan terhadap seluruh penduduk yang berdomisili di wilayah teritorial Indonesia termasuk warga negara asing kecuali anggota korps diplomatik negara sahabat beserta keluarganya.
3. Metode pengumpulan data dalam sensus dilakukan dengan wawancara antara petugas sensus dengan responden dan juga melalui *e-census*. Pencatatan penduduk menggunakan konsep *usual residence*, yaitu konsep di mana penduduk biasa bertempat tinggal. Bagi penduduk yang bertempat tinggal tetap dicacah di mana mereka biasa tinggal, sedangkan untuk penduduk yang tidak bertempat tinggal tetap dicacah di tempat di mana mereka ditemukan petugas sensus pada malam 'Hari Sensus'. Termasuk penduduk yang tidak bertempat tinggal tetap adalah tuna wisma, awak kapal berbendera Indonesia, penghuni perahu/rumah apung, masyarakat terpencil/terasing,

**TECHNICAL NOTES**

1. *The main source of demographic data is population census, which is conducted every ten years. Population Census has been conducted six times since Indonesia's independence: 1961, 1971, 1980, 1990, 2000, and 2010.*
2. *The population census enumerates all residents who domicile in the entire territory of Indonesia including foreign citizens except the diplomatic corps members and their families.*
3. *The method of data collection in a population census involves interviewing respondents and conducting e-census. Enumeration of the population uses the concept of "usual residence", which is the concept of "places where people usually live". De jure was applied to the permanent residents, while de facto was applied to non-permanent residents. The permanent residents were enumerated in place where they normally live, the non-permanent residents were enumerated where they were found by the enumerators, on the night of 'Census Date'. The non permanent residents include homeless people, ship crew, boat people, remote area community, and internally*

dan pengungsi. Bagi mereka yang mempunyai tempat tinggal tetap dan sedang bepergian ke luar wilayah lebih dari enam bulan, tidak dicacah di tempat tinggalnya, tetapi dicacah di tempat tujuannya. Untuk tahun yang tidak dilaksanakan sensus penduduk, data kependudukan diperoleh dari hasil proyeksi penduduk. Proyeksi penduduk merupakan suatu perhitungan ilmiah yang didasarkan pada asumsi dari komponen-komponen perubahan penduduk, yaitu kelahiran, kematian, dan migrasi. Proyeksi penduduk Indonesia 2010–2035 menggunakan data dasar penduduk hasil SP2010.

4. **Penduduk Indonesia** adalah semua orang yang berdomisili di wilayah teritorial Indonesia selama 6 bulan atau lebih dan atau mereka yang berdomisili kurang dari 6 bulan tetapi bertujuan menetap.
5. **Laju pertumbuhan penduduk** adalah angka yang menunjukkan persentase penambahan penduduk dalam jangka waktu tertentu.
6. **Kepadatan penduduk** adalah rasio banyaknya penduduk per kilometer persegi.
7. **Rasio jenis kelamin** adalah perbandingan antara penduduk laki-laki dan penduduk perempuan pada suatu wilayah dan waktu tertentu. Biasanya

*displaced persons. Those who had permanent residence and had been travelling away from their home for six months or more were not enumerated in their permanent place, but in the place where they were during the census. For the periods where the population census is not conducted, population projection is done to estimate population during those years. The population projection is an estimate based on the demographic components, such as birth, death, and migration. Indonesia's 2010–2035 population projection used the 2010 Population Census as the base population.*

4. **The population of Indonesia** are all residents of the entire territory of Indonesia who have stayed for six months or longer, and those who intended to stay more than six months even though their length of stay is less than six months.
5. **The growth rate of population** is the number that show percentage of population growth within a specified period.
6. **Population density** is ratio of population per square kilometer.
7. **Sex ratio** is the ratio of males population to females population in a given area and time, usually expressed as the number of males for every 100 females.

dinyatakan dengan banyaknya penduduk laki-laki untuk 100 penduduk perempuan.

<https://gorontalokota.bps.go.id>



## ULASAN

Pada tahun 2023, jumlah penduduk di Kecamatan Kota Barat, adalah sebanyak 25.004 jiwa, yang terdiri dari 12.521 jiwa penduduk laki-laki, dan 12.483 jiwa penduduk perempuan.

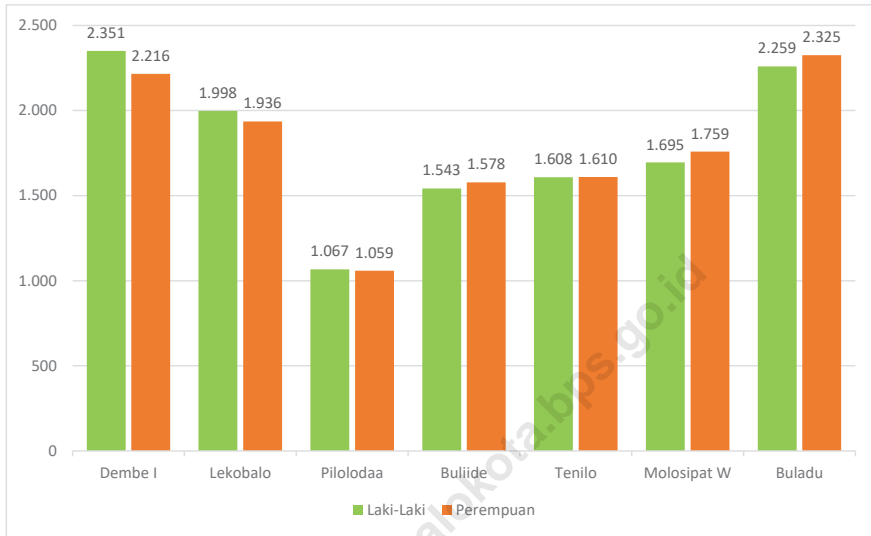
Wilayah yang memiliki jumlah penduduk terbesar adalah Kelurahan Buladu dengan persentase jumlah penduduknya sebesar 18,33%.

## DESCRIPTION

*In 2023, the total population of Kota Barat Subdistrict was 25,004 consisting of 12,521 male residents and 12,483 female residents.*

*The area that has the largest population is Buladu Kelurahan with a population percentage of 18.33%.*

<https://gorontalokota.bps.go.id>



Sumber/Source: Dinas Kependudukan dan Catatan Sipil Kota Gorontalo/Department of Population and Civil Registration Gorontalo Municipality

**Gambar** 3.1  
**Figures**

**Jumlah Penduduk Menurut Kelurahan dan Jenis Kelamin di Kecamatan Kota Barat (jiwa), 2023**  
**Number of Population by Kelurahan and Gender in Kota Barat Subdistrict (people) District, 2023**

**Tabel** 3.1  
**Table**

**Penduduk, Distribusi Persentase Penduduk, Kepadatan Penduduk, Rasio Jenis Kelamin Penduduk Menurut Desa/ Kelurahan di Kecamatan Kota Barat, 2023**  
*Population, Percentage Distribution of Population, Population Density, and Population Sex Ratio by Villages/ Kelurahan in Kota Barat Subdistrict, 2023*

Desa/Kelurahan <i>Village/Kelurahan</i>	Penduduk/ <i>Population</i>		
	Laki-Laki/ <i>Male</i>	Perempuan/ <i>Female</i>	Jumlah/ <i>Total</i>
(1)	(2)	(3)	(4)
Dembe I	2.351	2.216	4.567
Lekobalo	1.998	1.936	3.934
Pilolodaa	1.067	1.059	2.126
Buli'ide	1.543	1.578	3.121
Tenilo	1.608	1.610	3.218
Molosipat W	1.695	1.759	3.454
Buladu	2.259	2.325	4.584
<b>Kecamatan Kota Barat <i>Kota Barat Subdistrict</i></b>	<b>12.521</b>	<b>12.483</b>	<b>25.004</b>

Lanjutan Tabel/Continued Table 3.1

Desa/Kelurahan Village/Kelurahan	Persentase Penduduk Percentage of Total Population	Kepadatan Penduduk (per Km <sup>2</sup> ) Population Density per sq.km	Rasio Jenis Kelamin Penduduk Population Sex Ratio
(1)	(5)	(6)	(7)
Dembe I	18,27	...	106,09
Lekobalo	15,73	...	103,20
Pilolodaa	8,50	...	100,76
Buli'ide	12,48	...	97,78
Tenilo	12,87	...	99,88
Molosipat W	13,81	...	96,36
Buladu	18,33	...	97,16
<b>Kecamatan Kota Barat Kota Barat Subdistrict</b>	<b>100,00</b>		<b>100,30</b>

Catatan/Note: ...

Sumber/Source: Dinas Kependudukan dan Pencatatan Sipil Kota Gorontalo/Department of Population and Civil Registration Gorontalo Municipality

**Tabel 3.2** Jumlah Penduduk Menurut Kelompok Umur dan Jenis Kelamin di Kecamatan Kota Barat, 2023  
**Table** *Population by Age Groups and Sex in Kota Barat Subdistrict, 2023*

Kelompok Umur <i>Age Group</i>	Jumlah Penduduk <i>Population</i>		
	Laki-Laki <i>Male</i>	Perempuan <i>Female</i>	Jumlah <i>Total</i>
(1)	(2)	(3)	(4)
0–4	1.019	981	2.000
5–9	1.059	1.008	2.067
10–14	1.036	996	2.032
15–19	1.163	1.114	2.277
20–24	1.245	1.147	2.392
25–29	1.122	1.029	2.151
30–34	1.019	984	2.003
35–39	839	804	1.643
40–44	881	883	1.764
45–49	817	883	1.700
50–54	795	794	1.589
55–59	529	635	1.164
60–64	442	494	936
65–69	274	321	595
70–75	162	217	379
75+	119	193	312
<b>Kecamatan Kota Barat <i>Kota Barat Subdistrict</i></b>	<b>12.521</b>	<b>12.483</b>	<b>25.004</b>

Sumber/Source: Dinas Kependudukan dan Catatan Sipil Kota Gorontalo/Department of Population and Civil Registration Gorontalo Municipality

# BAB IV

## SOSIAL & KESEJAHTERAAN



*Chapter IV*  
*Social & Welfare*



**PENJELASAN TEKNIS****TECHNICAL NOTES**

**1. Jalur Pendidikan di Indonesia** terdiri atas 1) pendidikan formal, 2) pendidikan nonformal, dan 3) pendidikan informal yang ketiganya dapat saling melengkapi dan memperkaya (Undang-Undang No. 20 Tahun 2013 tentang Sistem Pendidikan Nasional).

**2. Jenjang Pendidikan Formal** terdiri atas pendidikan dasar, pendidikan menengah, dan pendidikan tinggi. Jenis pendidikan yang diajarkan mencakup pendidikan umum, kejuruan, akademik, profesi, vokasi, keagamaan, dan khusus. Pendidikan Dasar berbentuk Sekolah Dasar (SD) dan Madrasah Ibtidaiyah (MI) atau bentuk lain yang sederajat serta Sekolah Menengah Pertama (SMP) dan Madrasah Tsanawiyah (MTs), atau bentuk lain yang sederajat Pendidikan Menengah berbentuk Sekolah Menengah Atas (SMA), Madrasah Aliyah (MA), Sekolah Menengah Kejuruan (SMK), dan Madrasah Aliyah Kejuruan (MAK), atau bentuk lain yang sederajat. Pendidikan Tinggi merupakan jenjang pendidikan setelah pendidikan menengah yang mencakup program pendidikan diploma, sarjana, magister, spesialis, dan doktor yang diselenggarakan oleh perguruan tinggi. Perguruan tinggi dapat

**1. *The Education System in Indonesia*** consists of 1) a formal education, 2) non-formal education, and 3) informal education that all three can be complementary and enriching (Law No. 20 Year 2013 about The National Education System).

**2. *The Formal Education Level*** consists of primary education, secondary education, and high education. The kind of education that taught consists of general education, vocational, academic, professional, religious, and specific education.

*The Primary Education consists of Elementary School and Islamic Elementary School or other equivalent forms and Junior High School and MTs, or other equivalent forms.*

*The Secondary Education consists of the senior high school, MA, Vocational School, and Vocational Madrasah Aliyah, or other equivalent forms.*

*The High Education consists of the education level after the secondary education that consists of diplomas, bachelor, master, specialist, and doctoral degrees that are held by the college. The colleges can be academy, polytechnic, high school,*



berbentuk akademi, politeknik, sekolah tinggi, institut, atau universitas.

3. **Rumah Sakit** adalah tempat pemeriksaan dan perawatan kesehatan, biasanya berada di bawah pengawasan dokter/tenaga medis, yang melayani penderita yang sakit untuk berobat rawat jalan atau rawat inap.
4. **Rumah Sakit Bersalin** adalah rumah sakit khusus untuk persalinan, dilengkapi pelayanan spesialis pemeriksaan kehamilan, persalinan, rawat inap dan rawat jalan ibu dan anak yang berada di bawah pengawasan dokter spesialis kandungan.
5. **Rumah Bersalin** adalah sarana pelayanan kesehatan dengan izin sebagai rumah bersalin, dilengkapi pelayanan pemeriksaan kehamilan, persalinan serta pemeriksaan ibu dan anak yang berada di bawah pengawasan bidan senior.
6. **Poliklinik** adalah sarana kesehatan yang dipakai untuk pelayanan berobat jalan, biasanya berada di bawah pengawasan dokter/tenaga medis.
7. **Puskesmas (Pusat Kesehatan Masyarakat)** adalah unit pelaksana teknis dinas kesehatan kabupaten/ kota yang mempunyai fungsi utama sebagai penyelenggara pelayanan kesehatan tingkat pertama. Wilayah kerja *institute, or university.*
3. **Hospital** is a place for health check, usually controlled/supervised by doctors/medical personnel to serve the ill patients to get outpatient or inpatient treatment services.
4. **Maternity Hospital** is a specialized hospital for childbirth, has specialist inspection service to pregnancy, childbirth, hospitalization and outpatient for mothers and children that is under the supervision of an obstetrician.
5. **Maternity House** is health care facility with a license as a maternity house, equipped with prenatal care, childbirth and examination of mothers and children which is under the supervision of a senior midwife.
6. **Polyclinic** is a health facility in which to get outpatient services, usually under the control of doctor/medical personnel.
7. **Public Health Center** is technical implementation unit of regency health department that have the primary function as a first-level health care providers. The working area standard of public health center is one district and to reach their working areas, public

puskesmas maksimal adalah satu kecamatan dan untuk dapat menjangkau wilayah kerjanya, puskesmas mempunyai jaringan pelayanan yang meliputi unit Puskesmas Pembantu (Pustu), unit Puskesmas Keliling (Puskel), dan unit bidan desa/komunitas (Peraturan Menteri Kesehatan RI No. 75 Tahun 2018 Tentang Pusat Kesehatan Masyarakat).

8. **Apotek** adalah suatu tempat tertentu yang digunakan untuk melakukan pekerjaan kefarmasian, dan penyaluran/penjualan obat atau bahan farmasi dan perbekalan kesehatan lainnya kepada masyarakat yang dikelola oleh tenaga apoteker (Peraturan Menteri Kesehatan RI No. 1332 Tahun 2002 Tentang Perubahan Atas Peraturan Menteri Kesehatan RI No. 922/MENKES/PER/X/1993 Tentang Ketentuan dan Tata Cara Pemberian Izin Apotek).
  9. **Imunisasi** adalah memasukkan kuman atau racun penyakit tertentu yang sudah dilemahkan (vaksin) ke dalam tubuh dengan cara disuntik atau diminum (diteteskan dalam mulut) dengan maksud agar terjadi kekebalan tubuh terhadap penyakit tersebut.
  10. **BCG** (*Bacillus Calmette Guerin*) merupakan vaksinasi untuk mencegah penyakit TBC, diberikan pada bayi baru lahir atau anak, dengan suntikan pada kulit pangkal lengan atas.
- health centers have a service network covering subsidiary of public health center, mobile public health center units, and midwife units (Regulation of the Minister of Health of Indonesia Number 75 Year 2018 about Public Health Center).*
8. **Pharmacy** is a specific place that is used for pharmaceutical jobs, and distribution/sale of drugs/ pharmaceuticals and other medical supplies to people that are administered by trained pharmacist (Regulation of the Minister of Health of Indonesia Number 1332 Year 2002 about the Changes of Regulation of the Minister of Health of Indonesia Number 922/MENKES/PER/X/1993 about Pro-vision and Procedures for Administration of Licensed Pharmacies).
  9. **Immunization** is putting enervated microbe of a certain disease into human body by injection or drinking (dropping into mouth) to make the body immune to that disease.
  10. **BCG** (*Bacillus Calmette Guerin*) is a vaccine to prevent TBC disease, given to newborns or children, by injection at the base of the skin of the upper arm. Injection site will form little bumps of scar tissue in the

*skin of the upper arm. BCG injections given to children 1 times.*

11. **Gizi buruk** adalah suatu keadaan kekurangan konsumsi zat gizi yang disebabkan oleh rendahnya konsumsi energi protein dalam makanan sehari-hari, yang ditandai dengan berat dan tinggi badan tidak sesuai umur (dibawah rata-rata) dan harus ditetapkan oleh tenaga medis
  12. **Bencana Alam** adalah peristiwa atau serangkaian peristiwa yang mengancam dan mengganggu kehidupan/penghidupan masyarakat yang disebabkan oleh faktor alam antara lain berupa gempa bumi, tsunami, gunung meletus, banjir, kekeringan, angin topan, dan tanah longsor sehingga mengakibatkan kerugian materi maupun non-materi.
11. **Malnutrition** is a state of deficiency in nutrient consumption caused by low consumption of protein energy in daily food, which is characterized by weight and height not suitable for age (below average) and must be determined by medical personnel.
  12. **Natural Disaster** is an event or series of events that threaten and disrupt the lives and livelihoods caused by natural factors such as: earthquake, tsunami, volcanic eruption, flood, flash flood, drought, typhoon/cyclone, and landslide so it can lead to result in loss of material and non-material.

**ULASAN**

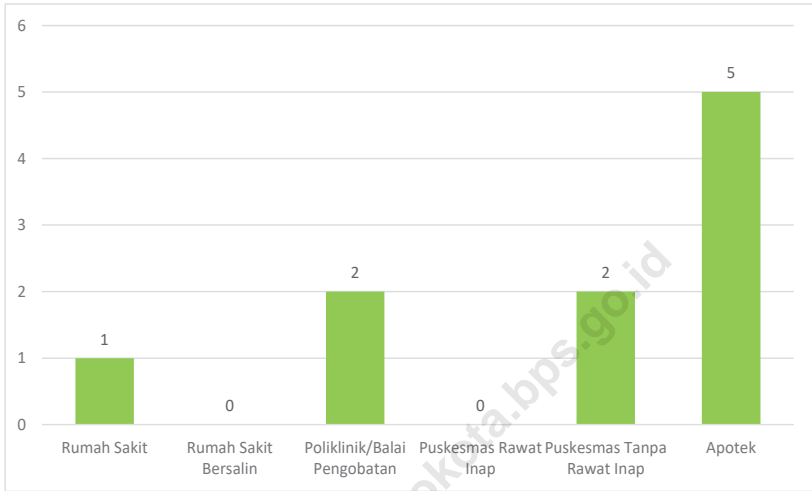
Kecamatan Kota Barat, memiliki sejumlah fasilitas sekolah, diantaranya yaitu, 15 bangunan Sekolah Dasar, 2 bangunan MI, 4 bangunan Sekolah Menengah Pertama, 2 bangunan MTs, 2 bangunan Sekolah Menengah Atas, 1 bangunan MA, dan 1 bangunan Sekolah Menengah Kejuruan.

Secara umum, di Kecamatan Kota Barat, tempat sekolah dasar/ sederajat dapat diakses dengan sangat mudah, tempat sekolah menengah pertama/ sederajat dapat diakses dengan sangat mudah, tempat sekolah menengah atas/ sederajat dapat diakses dengan sangat mudah, dan tempat perguruan tinggi dapat diakses dengan mudah.

**DESCRIPTION**

*Kota Barat Subdistrict, has a number of school facilities, including 15 elementary school buildings, 2 Mi buildings, 4 junior high school building, 2 Mts buildings, 2 high school building, 1 Ma buildings, and 1 vocational high school buildings.*

*In general, in Kota Barat Subdistrict, primary / equivalent schools can be accessed very easily, junior high school / equivalent places can be accessed very easily, high school / equivalent places can be accessed very easily, and where universities can be accessed easily.*



Sumber/Source: Dinas Kesehatan Kota Gorontalo/Public Health Office Gorontalo Municipality

**Gambar**  
**Figures** 4.1

**Banyaknya Sarana Kesehatan Menurut Jenis Sarana Kesehatan di Kecamatan Kota Barat (unit), 2023**  
**Number of Health Facilities According to Type of Health Facilities in Kota Barat Subdistrict (units), 2023**

#### 4.1 PENDIDIKAN EDUCATION

**Tabel 4.1.1** Jumlah Fasilitas Sekolah Menurut Tingkat Pendidikan di Kecamatan Kota Barat, 2021–2023  
**Table** *Number of Facilities by Educational Level in Kota Barat Subdistrict, 2021–2023*

Tingkat Pendidikan Educational Level	2021	2022	2023
(1)	(2)	(3)	(4)
Taman Kanak-Kanak (TK) <sup>1</sup> <i>Kindergarten</i> <sup>1</sup>	12	14	11
Raudatul Athfal (RA) <sup>2</sup> <i>Raudatul Athfal (RA)</i> <sup>2</sup>	–	–	–
Sekolah Dasar (SD) <sup>4</sup> <i>Elementary Schools</i> <sup>4</sup>	15	15	15
Madrasah Ibtidaiyah (MI) <sup>2</sup> <i>Madrasah Ibtidaiyah (MI)</i> <sup>2</sup>	2	2	2
Sekolah Menengah Pertama (SMP) <sup>4</sup> <i>Junior High Schools</i> <sup>4</sup>	4	4	4
Madrasah Tsanawiyah (MTs) <sup>2</sup> / <i>Madrasah Tsanawiyah (MTs)</i> <sup>2</sup>	2	2	2
Sekolah Menengah Atas (SMA) <sup>4</sup> <i>Senior High Schools</i> <sup>4</sup>	2	2	2
Sekolah Menengah Kejuruan (SMK) <sup>4</sup> <i>Vocational High Schools</i> <sup>4</sup>	1	1	1
Madrasah Aliyah (MA) <sup>2</sup> <i>Madrasah Aliyah (MA)</i> <sup>2</sup>	1	1	1

Catatan/Note: Total Jumlah Sekolah Swasta dan Negeri

Sumber/Source: <sup>1</sup> Kementerian Pendidikan, Kebudayaan, Riset, dan Teknologi; <https://dapo.kemdikbud.go.id/sp>; data semester genap per tanggal 3 September 2024/Ministry of Education, Culture, Research, and Technology; <https://dapo.kemdikbud.go.id/sp>; even semester data as of 3 September 2024

<sup>2</sup> Kementerian Agama, EMIS, data semester genap laporan sampai dengan 30 Juni 2024/Ministry of Religious Affairs, EMIS, odd semester report data up to 30 June 2024

<sup>4</sup> Kementerian Pendidikan, Kebudayaan, Riset, dan Teknologi; Sistem Data Pokok Pendidikan; data semester ganjil laporan sampai dengan 30 November 2023/Ministry of Education, Culture, Research, and Technology; Basic Education Data System; odd semester report data up to 30 November 2023

**Tabel 4.1.2** Jumlah Sekolah Menurut Tingkat Pendidikan di Kecamatan Kota Barat, 2023/2024  
**Table** Number of Schools by Educational Level in Kota Barat Subdistrict, 2023/2024

Tingkat Pendidikan Educational Level	Negeri/Public	Swasta/Private	Jumlah/Total
(1)	(2)	(3)	(4)
Taman Kanak-Kanak (TK) <sup>1</sup> Kindergarten <sup>1</sup>	3	8	11
Raudatul Athfal (RA) <sup>2</sup> Raudatul Athfal (RA) <sup>2</sup>	–	–	–
Sekolah Dasar (SD) <sup>4</sup> Elementary Schools <sup>4</sup>	14	1	15
Madrasah Ibtidaiyah (MI) <sup>2</sup> Madrasah Ibtidaiyah (MI) <sup>2</sup>	–	2	2
Sekolah Menengah Pertama (SMP) <sup>4</sup> Junior High Schools <sup>4</sup>	2	2	4
Madrasah Tsanawiyah (MTs) <sup>2</sup> / Madrasah Tsanawiyah (MTs) <sup>2</sup>	–	2	2
Sekolah Menengah Atas (SMA) <sup>4</sup> Senior High Schools <sup>4</sup>	1	1	2
Sekolah Menengah Kejuruan (SMK) <sup>4</sup> Vocational High Schools <sup>4</sup>	1	–	1
Madrasah Aliyah (MA) <sup>2</sup> Madrasah Aliyah (MA) <sup>2</sup>	–	1	1

Catatan/Note: <sup>3</sup> Seluruh Raudatul Athfal (RA) berstatus swasta/All Raudatul Athfal (RA) are private

Sumber/Source: <sup>1</sup> Kementerian Pendidikan, Kebudayaan, Riset, dan Teknologi; <https://dapo.kemdikbud.go.id/sp>; data semester genap per tanggal 3 September 2024/Ministry of Education, Culture, Research, and Technology; <https://dapo.kemdikbud.go.id/sp>; even semester data as of 3 September 2024

<sup>2</sup> Kementerian Agama, EMIS, data semester genap laporan sampai dengan 30 Juni 2024/Ministry of Religious Affairs, EMIS, odd semester report data up to 30 June 2024

<sup>4</sup> Kementerian Pendidikan, Kebudayaan, Riset, dan Teknologi; Sistem Data Pokok Pendidikan; data semester ganjil laporan sampai dengan 30 November 2023/Ministry of Education, Culture, Research, and Technology; Basic Education Data System; odd semester report data up to 30 November 2023

**Tabel**  
**Table** 4.1.3

**Jumlah Guru Menurut Tingkat Pendidikan di Kecamatan Kota Barat, 2023/2024**  
**Number of Teachers by Educational Level in Kota Barat Subdistrict, 2023/2024**

<b>Tingkat Pendidikan</b> <b>Educational Level</b>	<b>Negeri/Public</b>	<b>Swasta/Private</b>	<b>Jumlah/Total</b>
(1)	(2)	(3)	(4)
Taman Kanak-Kanak (TK) <sup>1</sup> <i>Kindergarten</i> <sup>1</sup>	17	26	43
Raudatul Athfal (RA) <sup>2</sup> <i>Raudatul Athfal (RA)</i> <sup>2</sup>	—	—	—
Sekolah Dasar (SD) <sup>4</sup> <i>Elementary Schools</i> <sup>4</sup>	127	7	134
Madrasah Ibtidaiyah (MI) <sup>2</sup> <i>Madrasah Ibtidaiyah (MI)</i> <sup>2</sup>	—	26	26
Sekolah Menengah Pertama (SMP) <sup>4</sup> <i>Junior High Schools</i> <sup>4</sup>	53	17	70
Madrasah Tsanawiyah (MTs) <sup>2</sup> / <i>Madrasah Tsanawiyah (MTs)</i> <sup>2</sup>	—	32	32
Sekolah Menengah Atas (SMA) <sup>4</sup> <i>Senior High Schools</i> <sup>4</sup>	63	8	71
Sekolah Menengah Kejuruan (SMK) <sup>4</sup> <i>Vocational High Schools</i> <sup>4</sup>	37	—	37
Madrasah Aliyah (MA) <sup>2</sup> <i>Madrasah Aliyah (MA)</i> <sup>2</sup>	—	6	6

Catatan/Note: <sup>3</sup> Seluruh Raudatul Athfal (RA) berstatus swasta/All Raudatul Athfal (RA) are private

<sup>5</sup> Jumlah guru termasuk kepala sekolah dan guru/The total of teachers including headmaster and teacher.

Sumber/Source: <sup>1</sup> Kementerian Pendidikan, Kebudayaan, Riset, dan Teknologi; <https://dapo.kemdikbud.go.id/sp>; data semester genap per tanggal 3 September 2024 /Ministry of Education, Culture, Research, and Technology; <https://dapo.kemdikbud.go.id/sp>; even semester data as of 3 September 2024

<sup>2</sup> Kementerian Agama, EMIS, data semester genap laporan sampai dengan 30 Juni 2024/Ministry of Religious Affairs, EMIS, odd semester report data up to 30 June 2024

<sup>4</sup> Kementerian Pendidikan, Kebudayaan, Riset, dan Teknologi; Sistem Data Pokok Pendidikan; data semester ganjil laporan sampai dengan 30 November 2023/Ministry of Education, Culture, Research, and Technology; Basic Education Data System; odd semester report data up to 30 November 2023



**Tabel 4.1.4** Jumlah Murid Menurut Tingkat Pendidikan di Kecamatan Kota Barat, 2023/2024  
**Table** Number of Pupils by Educational Level in Kota Barat Subdistrict, 2023/2024

Tingkat Pendidikan Educational Level	Negeri/Public	Swasta/Private	Jumlah/Total
(1)	(2)	(3)	(4)
Taman Kanak-Kanak (TK) <sup>1</sup> Kindergarten <sup>1</sup>	152	334	486
Raudatul Athfal (RA) <sup>2</sup> Raudatul Athfal (RA) <sup>2</sup>	—	—	—
Sekolah Dasar (SD) <sup>4</sup> Elementary Schools <sup>4</sup>	1.758	89	1.847
Madrasah Ibtidaiyah (MI) <sup>2</sup> Madrasah Ibtidaiyah (MI) <sup>2</sup>	—	264	264
Sekolah Menengah Pertama (SMP) <sup>4</sup> Junior High Schools <sup>4</sup>	825	221	1.046
Madrasah Tsanawiyah (MTs) <sup>2</sup> / Madrasah Tsanawiyah (MTs) <sup>2</sup>	—	194	194
Sekolah Menengah Atas (SMA) <sup>4</sup> Senior High Schools <sup>4</sup>	1.244	47	1.291
Sekolah Menengah Kejuruan (SMK) <sup>4</sup> Vocational High Schools <sup>4</sup>	394	—	394
Madrasah Aliyah (MA) <sup>2</sup> Madrasah Aliyah (MA) <sup>2</sup>	—	32	32

Catatan/Note: <sup>3</sup>Seluruh Raudatul Athfal (RA) berstatus swasta/All Raudatul Athfal (RA) are private

Sumber/Source: <sup>1</sup>Kementerian Pendidikan, Kebudayaan, Riset, dan Teknologi; <https://dapo.kemdikbud.go.id/sp>; data semester genap per tanggal 3 September 2024 /Ministry of Education, Culture, Research, and Technology; <https://dapo.kemdikbud.go.id/sp>; even semester data as of 3 September 2024

<sup>2</sup>Kementerian Agama, EMIS, data semester genap laporan sampai dengan 30 Juni 2024/Ministry of Religious Affairs, EMIS, odd semester report data up to 30 June 2024

<sup>4</sup>Kementerian Pendidikan, Kebudayaan, Riset, dan Teknologi; Sistem Data Pokok Pendidikan; data semester ganjil laporan sampai dengan 30 November 2023/Ministry of Education, Culture, Research, and Technology; Basic Education Data System; odd semester report data up to 30 November 2023

## 4.2 KESEHATAN HEALTH

**Tabel 4.2.1 Jumlah Fasilitas Kesehatan Menurut Jenis Sarana Kesehatan di Kota Barat, 2021–2023**  
**Table Number of Health Facilities According to Type of Health Facilities in Kota Barat Subdistrict, 2021–2023**

Jenis Sarana Kesehatan Type of Health Facilities	2021	2022	2023
(1)	(2)	(3)	(4)
Rumah Sakit <i>Hospital</i>	1	1	1
Rumah Sakit Bersalin <i>Maternity Hospital</i>	–	–	–
Poliklinik/Balai Pengobatan <i>Polyclinic</i>	–	–	–
Puskesmas Rawat Inap <i>Public Health Center with Inpatient Care</i>	–	–	–
Puskesmas Tanpa Rawat Inap <i>Public Health Center without Inpatient Care</i>	2	2	2
Apotek <i>Pharmacy</i>	2	5	5

Sumber/Source: Dinas Kesehatan Kota Gorontalo/Public Health Office Gorontalo Municipality

**Tabel 4.2.2** Banyaknya Warga Penderita Kekurangan Gizi Menurut Kelurahan di Kecamatan Kota Barat, 2023  
**Table** *Number of People with Malnutrition by Kelurahan in Kota Barat Subdistrict, 2023*

Desa/Kelurahan Village/Kelurahan	2023
(1)	(2)
Dembe I	14
Lekobalo	28
Pilolodaa	29
Buli'ide	23
Tenilo	11
Molosipat W	10
Buladu	25
<b>Kecamatan Kota Barat Kota Barat Subdistrict</b>	<b>140</b>

Sumber/Source: Dinas Kesehatan Kota Gorontalo/Public Health Office Gorontalo Municipality

**Tabel** 4.2.3  
**Table**

**Jumlah Tenaga Kesehatan di Kecamatan Kota Barat, 2020–2023**  
**Number of Medical Personnel in Kota Barat Subdistrict, 2020–2023**

Tahun Years	Dokter Spesialis Specialist Doctor	Dokter General Doctor	Dokter Gigi Dentist	Perawat Nurse	Bidan Midwife
(1)	(2)	(3)	(4)	(5)	(6)
2020	–	3	2	27	19
2021	–	3	2	31	21
2022	–	4	2	26	22
2023	–	4	1	26	22

Lanjutan Tabel/*Continued Table 4.2.3*

<b>Tahun Years</b>	<b>Farmasi / Apoteker Pharmacy</b>	<b>Ahli Gizi Nutritionist</b>	<b>Teknisi Medis Medical Technician</b>	<b>Ahli Sanitasi Sanitation Expertise</b>	<b>Ahli Kesehatan Masyarakat Public Health Expertise</b>
(1)	(7)	(8)	(9)	(10)	(11)
2020	3	17	–	7	8
2021	3	15	2	10	10
2022	4	16	2	9	7
2023	3	13	1	6	12

Sumber/*Source*: Dinas Kesehatan Kota Gorontalo/*Public Health Office Gorontalo Municipality*

**Tabel** 4.2.4  
**Table**

**Banyak Kelahiran Menurut Penolong Kelahiran di Kecamatan Kota Barat, 2019–2023**  
**Number of Births by Birth Attendant in Kota Barat Subdistrict, 2019–2023**

Tahun Years	Tenaga Kesehatan Health Personnel	Non Tenaga Kesehatan Non-Health Personel	Jumlah Total	Persentase Tenaga Kesehatan Percentage of Health Personnel
(1)	(2)	(3)	(4)	(5)
2019	478	—	478	100,00
2020	446	2	448	99,55
2021	97	19	116	83,6
2022	...	...	...	...
2023	417	—	417	100

Catatan/Note: ...

Sumber/Source: Dinas Kesehatan Kota Gorontalo/Public Health Office Gorontalo Municipality

**Tabel** 4.2.5  
**Table**

**Banyaknya Balita yang Pernah Mendapat Imunisasi Menurut Jenis Imunisasi dan Kelurahan di Kecamatan Kota Barat, 2023**  
**Number of Children Under Five Years Ever Been Immunized by Type of Immunization and Kelurahan in Kota Barat Subdistrict, 2023**

Desa/Kelurahan Village/Kelurahan	Jenis Imunisasi Type of Immunization			
	BCG	DPT		
		I	II	III
(1)	(2)	(3)	(4)	(5)
Dembe I	73	65	60	79
Lekobalo	59	47	60	48
Pilolodaa	20	35	28	30
Buli'ide	41	43	38	37
Tenilo	39	45	45	50
Molosipat W	31	31	33	37
Buladu	58	57	62	54
<b>Kecamatan Kota Barat Kota Barat Subdistrict</b>	<b>321</b>	<b>323</b>	<b>326</b>	<b>335</b>

Lanjutan Tabel/*Continued Table 4.2.5*

Desa/Kelurahan <i>Village/Kelurahan</i>	Jenis Imunisasi <i>Type of Immunization</i>			
	Polio			
	I	II	III	IV
(1)	(6)	(7)	(8)	(9)
Dembe I	73	57	60	74
Lekobalo	59	44	60	48
Pilolodaa	20	56	28	30
Buli'ide	41	45	37	37
Tenilo	39	45	44	50
Molosipat W	31	31	34	37
Buladu	58	59	60	55
<b>Kecamatan Kota Barat <i>Kota Barat Subdistrict</i></b>	<b>321</b>	<b>337</b>	<b>323</b>	<b>331</b>



Lanjutan Tabel/*Continued Table 4.2.5*

Desa/Kelurahan <i>Village/Kelurahan</i>	Jenis Imunisasi <i>Type of Imunization</i>			
	Hepatitis B			MR <i>Measles and Rubella</i>
	I	II	III	
(1)	(10)	(11)	(12)	(13)
Dembe I	65	60	74	75
Lekobalo	47	60	48	57
Pilolodaa	35	28	30	32
Buli'ide	47	–	–	39
Tenilo	52	–	–	52
Molosipat W	52	–	–	36
Buladu	71	–	–	47
<b>Kecamatan Kota Barat <i>Kota Barat Subdistrict</i></b>	<b>369</b>	<b>148</b>	<b>152</b>	<b>338</b>

Sumber/*Source*: Puskesmas Kota Barat/*Kota Barat Health Care*

**Tabel** 4.2.6  
**Table**

**Jumlah Bayi Lahir, Bayi Berat Badan Lahir Rendah (BBLR), BBLR Dirujuk, dan Bergizi Buruk di Kecamatan Kota Barat, 2019–2023**

**Number of Infants Born, Infant Low Birth Weight (LBW), LBW Referred, and Malnutrition in Kota Barat Subdistrict, 2019–2023**

Tahun Years	Bayi Lahir Infant Born	BBLR LBW		Gizi Buruk Malnutrition
		Jumlah Total	Dirujuk Referenced	
(1)	(2)	(3)	(4)	(5)
2019	...	8	8	2
2020	429	...	...	...
2021	183	6	–	2
2022	425	27	–	2
2023	178	5	5	4

Catatan/Note: ...

Sumber/Source: Puskesmas Kota Barat/Kota Barat Health Care

**Tabel** 4.2.7  
**Table**

**Jumlah Ibu Hamil, Melakukan Kunjungan K1, K4, Kurang Energi Kronis (KEK) dan mendapat Tablet Zat Besi (Fe) Menurut Kelurahan di Kecamatan Kota Barat, 2023**  
**Number of Pregnant Womwn, Do Visit K1, Do Visit K4, Less Energy Chronic and Received Iron Tablets by Kelurahan in Kota Barat Subdistrict, 2023**

Desa/Kelurahan Village/Kelurahan	Jumlah Ibu Hamil Number of Pregnant Women	Melakukan Kunjungan K1 Do Visit K1	Melakukan Kunjungan K4 Do Visit K4	Kurang Energi Kronis (KEK) Less Energy Chronic	Mendapat Zat Besi Received Iron (Fe) Tablets
(1)	(2)	(3)	(4)	(5)	(6)
Dembe I	82	82	82	9	82
Lekobalo	72	72	64	4	64
Pilolodaa	28	28	28	—	28
Buli'ide	61	61	32	5	61
Tenilo	68	68	34	9	68
Molosipat W	66	66	39	6	66
Buladu	98	98	56	—	98
<b>Kecamatan Kota Barat Kota Barat Subdistrict</b>	<b>475</b>	<b>475</b>	<b>335</b>	<b>33</b>	<b>467</b>

Sumber/Source: Puskesmas Kota Barat/Kota Barat Health Care

**Tabel** 4.2.8  
**Table**

**Jumlah Petugas Keluarga Berencana (KB) dan Pos Pelayanan Keluarga Berencana Desa (PPKBD) Menurut Kelurahan di Kecamatan Kota Barat, 2023**  
**Number of Family Planning Officer and Village Family Planning Service Units by Kelurahan in Kota Barat Subdistrict, 2023**

Desa/Kelurahan Village/Kelurahan	Petugas KB Family Planning Officer	PPKBD Village Family Planning Service Units	Sub-PPKBD Sub-Village Family Planning Service Units
(1)	(2)	(3)	(4)
Dembe I		1	4
Lekobalo	1	1	4
Pilolodaa		1	4
Tenilo		1	4
Molosipat W	1	1	4
Buli'ide		1	4
Buladu	1	1	4
<b>Kecamatan Kota Barat Kota Barat Subdistrict</b>	<b>3</b>	<b>7</b>	<b>28</b>

Sumber/Source: Badan Pemberdayaan Masyarakat, Perempuan, dan KB Kota Gorontalo/Community Empowerment, Women, Family Planning Agency of Gorontalo Municipality

**Tabel 4.2.9** Jumlah Pasangan Usia Subur dan Peserta KB Aktif Menurut Kelurahan di Kecamatan Kota Barat, 2023  
**Table** Number of Eligible Couples and Family Planning Participants by Kelurahan in Kota Barat Subdistrict, 2023

Desa/Kelurahan Village/Kelurahan	Jumlah PUS Eligible Couples	Peserta KB Aktif Family Plannning Participants			
		IUD IUD	MOW MOW	MOP MOP	Kondom Condom
(1)	(2)	(3)	(4)	(5)	(6)
Dembe I	692	22	48	11	–
Lekobalo	731	45	52	–	–
Pilolodaa	313	26	12	1	–
Buli'ide	527	15	25	–	–
Tenilo	427	14	21	8	2
Molosipat W	391	25	17	–	–
Buladu	609	67	41	–	3
<b>Kecamatan Kota Barat Kota Barat Subdistrict</b>	<b>3.690</b>	<b>214</b>	<b>216</b>	<b>20</b>	<b>5</b>

Lanjutan Tabel/*Continued Table* 4.2.9

Desa/Kelurahan <i>Village/Kelurahan</i>	Peserta KB Aktif <i>Family Planning Participants</i>			
	Implan <i>Implants</i>	Suntikan <i>Injection</i>	Pil <i>Pill</i>	Jumlah <i>Total</i>
(1)	(7)	(8)	(9)	(10)
Dembe I	60	273	58	472
Lekobalo	149	319	65	630
Pilolodaa	23	151	30	243
Buli'ide	144	211	52	447
Tenilo	86	115	70	316
Molosipat W	39	101	83	265
Buladu	71	109	94	385
<b>Kecamatan Kota Barat <i>Kota Barat Subdistrict</i></b>	<b>572</b>	<b>1.279</b>	<b>452</b>	<b>2.758</b>

Sumber/*Source*: Badan Pemberdayaan Masyarakat, Perempuan, dan KB Kota Gorontalo/*Community Empowerment, Women, Family Planning Agency of Gorontalo Municipality*

**Tabel 4.2.10** Jumlah Penderita 10 Penyakit Terbanyak di Kecamatan Kota Barat, 2023  
**Table** Number of 10 Most Disease Cases in Kota Barat Subdistrict, 2023

Jenis Penyakit Type of Diseases	Jumlah Penderita Number of Cases
(1)	(2)
Common cold/Nasofaring akut	6.920
Dyspepsia	2.130
Essential (primary) hypertension	1.560
ISPA tidak terspesifikasi	1.354
Tonsilitis akut	1.228
Artritis	1.042
Myalgia	1.017
Dermatitis infeksi	656
Influenza Due To Unidentified Influenza Virus With Other Manifestations	653
Dermatitis Tidak Terspesifikasi	573

Sumber/Source: Dinas Kesehatan Kota Gorontalo/Public Health Office Gorontalo Municipality

### 4.3 PERUMAHAN DAN LINGKUNGAN HOUSING AND ENVIRONMENT

**Tabel 4.3.1** Banyaknya Kelurahan Menurut Penggunaan Fasilitas Tempat Buang Air Besar Sebagian Besar Keluarga di Kecamatan Kota Barat, 2021–2023  
*Number of Kelurahan by Toilet Facility Used by Majority Family in Kota Barat Subdistrict, 2021–2023*

Fasilitas Tempat Buang Air Besar <i>Toilet Facility</i>	2021	2022	2023
(1)	(2)	(3)	(4)
<b>Jamban/Toilet</b>	7	7	7
Sendiri/ <i>Private</i>	7	7	7
Bersama/ <i>Shared</i>	–	–	–
Umum/ <i>Public</i>	–	–	–
<b>Bukan Jamban/<i>Non-Toilet</i></b>	–	–	–
<b>Jumlah/Total</b>	7	7	7

Sumber/*Source*: Kantor Camat Kota Barat/*Subdistrict Office of Kota Barat*



#### 4.4 AGAMA DAN SOSIAL LAINNYA RELIGION AND OTHER SOCIAL AFFAIRS

**Tabel 4.4.1** Jumlah Tempat Peribadatan Menurut Kelurahan di Kecamatan Kota Barat, 2023  
**Table 4.4.1** Number of Worship Places by Kelurahan in Kota Barat Subdistrict, 2023

Desa/Kelurahan Village/Kelurahan	Masjid Mosque	Mushola Pray Room	Gereja Protestan Protestant Church	Gereja Katholik Catholic Church	Pura Temple	Vihara
(1)	(2)	(3)	(4)	(5)	(6)	(7)
Dembe I	9	4	–	–	–	–
Lekobalo	6	–	–	–	–	–
Pilolodaa	4	–	–	–	–	–
Buli'ide	7	1	–	–	–	–
Tenilo	6	–	–	–	–	–
Molosipat W	8	2	–	–	–	–
Buladu	8	5	–	–	–	–
<b>Kecamatan Kota Barat Kota Barat Subdistrict</b>	<b>48</b>	<b>12</b>	<b>–</b>	<b>–</b>	<b>–</b>	<b>–</b>

Sumber/Source: Kantor Camat Kota Barat/Subdistrict Office of Kota Barat

**Tabel** 4.4.2  
**Table**

**Banyaknya Kejadian Bencana Alam Menurut Kelurahan dan Jenis Bencana Alam di Kecamatan Kota Barat, 2023**  
**Number of Natural Disaster Events by Kelurahan and Type of Natural Disaster in Kota Barat Subdistrict, 2023**

Desa/Kelurahan <i>Village/Kelurahan</i>	Gempa Bumi <i>Earthquake</i>	Tsunami <i>Tsunami</i>	Gunung Meletus <i>Volcanic Eruption</i>	Tanah Longsor <i>Landslide</i>
(1)	(2)	(3)	(4)	(5)
Dembe I	–	–	–	–
Lekobalo	–	–	–	1
Pilolodaa	–	–	–	–
Buli'ide	–	–	–	–
Tenilo	–	–	–	–
Molosipat W	–	–	–	–
Buladu	–	–	–	–
<b>Kecamatan Kota Barat <i>Kota Barat Subdistrict</i></b>	–	–	–	<b>1</b>

Lanjutan Tabel/*Continued Table 4.4.2*

<b>Desa/Kelurahan Village/Kelurahan</b>	<b>Banjir Floods</b>	<b>Banjir Bandang Flash Floods</b>	<b>Kekeringan Drought</b>	<b>Kebakaran Hutan dan Lahan Forest and Land Fires</b>
(1)	(6)	(7)	(8)	(9)
Dembe I	2	—	—	—
Lekobalo	1	—	—	—
Pilolodaa	—	—	—	—
Bulifide	—	—	—	—
Tenilo	—	5	—	—
Molosipat W	—	—	—	—
Buladu	—	—	—	—
<b>Kecamatan Kota Barat Kota Barat Subdistrict</b>	<b>3</b>	<b>5</b>	<b>—</b>	<b>—</b>

Lanjutan Tabel/*Continued Table 4.4.2*

<b>Desa/Kelurahan Village/Kelurahan</b>	<b>Angin Puyuh/ Puting Beliung/ Topan Tornado/Typhoon</b>	<b>Gelombang Pasang Tidal Wave</b>	<b>Abrasi Abrasion</b>
(1)	(10)	(11)	(12)
Dembe I	–	–	–
Lekobalo	–	–	–
Pilolodaa	–	–	–
Bulifide	–	–	–
Tenilo	–	–	–
Molosipat W	–	–	–
Buladu	–	–	–
<b>Kecamatan Kota Barat Kota Barat Subdistrict</b>	–	–	–

Sumber/*Source*: Kantor Camat Kota Barat/*Subdistrict Office of Kota Barat*

**Tabel**  
**Table** 4.4.3

**Banyaknya Korban Jiwa Akibat Bencana Alam Menurut Kelurahan dan Jenis Bencana Alam di Kecamatan Kota Barat, 2023**

*Number of Fatalities Due to Natural Disasters by Kelurahan and Type of Natural Disaster in Kota Barat Subdistrict, 2023*

Desa/Kelurahan <i>Village/Kelurahan</i>	Gempa Bumi <i>Earthquake</i>	Tsunami <i>Tsunami</i>	Gunung Meletus <i>Volcanic Eruption</i>	Tanah Longsor <i>Landslide</i>
(1)	(2)	(3)	(4)	(5)
Dembe I	–	–	–	–
Lekobalo	–	–	–	–
Pilolodaa	–	–	–	–
Buli'ide	–	–	–	–
Tenilo	–	–	–	–
Molosipat W	–	–	–	–
Buladu	–	–	–	–
<b>Kecamatan Kota Barat <i>Kota Barat Subdistrict</i></b>	–	–	–	–

Lanjutan Tabel/*Continued Table 4.4.3*

<b>Desa/Kelurahan Village/Kelurahan</b>	<b>Banjir Floods</b>	<b>Banjir Bandang Flash Floods</b>	<b>Kekeringan Drought</b>	<b>Kebakaran Hutan dan Lahan Forest and Land Fires</b>
(1)	(6)	(7)	(8)	(9)
Dembe I	–	–	–	–
Lekobalo	–	–	–	–
Pilolodaa	–	–	–	–
Buli'ide	–	–	–	–
Tenilo	–	–	–	–
Molosipat W	–	–	–	–
Buladu	–	–	–	–
<b>Kecamatan Kota Barat Kota Barat Subdistrict</b>	–	–	–	–

Lanjutan Tabel/*Continued Table* 4.4.3

<b>Desa/Kelurahan Village/Kelurahan</b>	<b>Angin Puyuh/ Puting Beliung/ Topan Tornado/Typhoon</b>	<b>Gelombang Pasang Tidal Wave</b>	<b>Abrasi Abrasion</b>
(1)	(10)	(11)	(12)
Dembe I	–	–	–
Lekobalo	–	–	–
Pilolodaa	–	–	–
Buli'ide	–	–	–
Tenilo	–	–	–
Molosipat W	–	–	–
Buladu	–	–	–
<b>Kecamatan Kota Barat Kota Barat Subdistrict</b>	–	–	–

Sumber/*Source*: Kantor Camat Kota Barat/*Subdistrict Office of Kota Barat*

**Tabel** 4.4.4  
**Table**

**Keberadaan Fasilitas/Upaya Antisipasi/Mitigasi Bencana Alam Menurut Kelurahan di Kecamatan Kota Barat, 2023**  
**Existence of Facilities/Efforts for Anticipation/Mitigation of Natural Disasters by Kelurahan in Kota Barat Subdistrict, 2023**

<b>Desa/Kelurahan</b> <i>Village/Kelurahan</i>	<b>Sistem Peringatan Dini Bencana Alam</b> <i>Natural Disaster Early Warning System</i>	<b>Sistem Peringatan Dini Khusus Tsunami</b> <i>Tsunami Early Warning System</i>	<b>Perlengkapan Keselamatan</b> <i>Safety Equipment</i>
(1)	(2)	(3)	(4)
Dembe I	TIDAK ADA	TIDAK ADA	TIDAK ADA
Lekobalo	TIDAK ADA	TIDAK ADA	TIDAK ADA
Pilolodaa	TIDAK ADA	TIDAK ADA	TIDAK ADA
Bulifide	TIDAK ADA	TIDAK ADA	TIDAK ADA
Tenilo	ADA	TIDAK ADA	TIDAK ADA
Molosipat W	TIDAK ADA	TIDAK ADA	TIDAK ADA
Buladu	TIDAK ADA	TIDAK ADA	TIDAK ADA



Lanjutan Tabel/*Continued Table 4.4.4*

<b>Desa/Kelurahan Village/Kelurahan</b>	<b>Rambu Rambu dan Jalur Evakuasi Bencana Sign and Evacuation Route</b>	<b>Pembuatan, Perawatan, atau Normalisasi: Sungai, Kanal, Tanggul, Parit, Drainase, Waduk, Pantai, dll Manufacture, Maintenance, or Normalization: Rivers, Canals, Embankment, etc</b>
(1)	(5)	(6)
Dembe I	TIDAK ADA	TIDAK ADA
Lekobalo	TIDAK ADA	TIDAK ADA
Pilolodaa	TIDAK ADA	TIDAK ADA
Buli'ide	TIDAK ADA	ADA
Tenilo	TIDAK ADA	TIDAK ADA
Molosipat W	TIDAK ADA	TIDAK ADA
Buladu	ADA	ADA

Sumber/Source: Kantor Camat Kota Barat/*Subdistrict Office of Kota Barat*

**Tabel** 4.4.5  
**Table**

**Banyaknya Kelurahan yang Memiliki Ketersediaan Fasilitas/  
Lapangan Olahraga di Kecamatan Kota Barat, 2023**  
**Number of Kelurahan Having Availability of Sport Facilities/  
Fields in Kota Barat Subdistrict, 2023**

Jenis Olahraga Type of Sport	Kondisi Fasilitas/Lapangan Olahraga Condition of Sport Facilities/Fields		
	Baik	Rusak Sedang	Rusak Parah
(1)	(2)	(3)	(4)
Sepak Bola/Soccer	6	–	–
Bola Voli/Volley Ball	5	–	–
Bulu Tangkis/Badminton	5	–	–
Bola Basket/Basket Ball	1	–	–
Tenis Lapangan/Court Tennis	1	–	–
Tenis Meja/Table Tennis	4	–	–
Futsal/Futsal	–	1	–
Renang/Swimming	–	–	–
Bela Diri/ Martial Arts	2	–	–
Bilyard/ Billiards	–	–	–
Fitnes, Aerobik, dll/Fitness, Aerobics, etc	–	–	–
Lainnya/Others	–	–	–

Sumber/Source: Kantor Camat Kota Barat/Subdistrict Office of Kota Barat



# BAB V PERTANIAN



*Chapter V  
Agriculture*



## PENJELASAN TEKNIS

1. Tanaman sayuran dan buah–buahan semusim.
  - a. **Tanaman sayuran semusim** adalah tanaman sumber vitamin, garam mineral dan lain–lain yang dikonsumsi dari bagian tanaman yang berupa daun, bunga, buah, dan umbinya, yang berumur kurang dari satu tahun.
  - b. **Tanaman buah–buahan semusim** adalah tanaman sumber vitamin, garam mineral, dan lain–lain yang dikonsumsi dari bagian tanaman yang berupa buah, berumur kurang dari satu tahun, tidak berbentuk pohon/rumpun tetapi menjalar dan berbatang lunak.
2. Tanaman buah–buahan dan sayuran tahunan
  - a. **Tanaman buah–buahan tahunan** adalah tanaman sumber vitamin, garam mineral, dan lain–lain yang dikonsumsi dari bagian tanaman yang berupa buah dan merupakan tanaman tahunan.
  - b. **Tanaman sayuran tahunan** adalah tanaman sumber vitamin, garam mineral, dan lain–lain yang dikonsumsi dari bagian tanaman yang berupa daun dan atau buah yang berumur lebih dari satu tahun.
3. **Tanaman biofarmaka** adalah tanaman yang bermanfaat untuk obat–obatan, kosmetik, dan kesehatan yang dikonsumsi atau digunakan dari bagian–bagian

## TECHNICAL NOTES

1. *Annual vegetable and fruit plants.*
  - a. **Seasonal vegetable plants** are plants which are the sources of vitamin, mineral salt, etc, consumed from the part of the plant in the form of leaf, flower, fruit, and root with the age of less than one year.
  - b. **Seasonal fruit plants** are plants which are the sources of vitamin, mineral salt, etc, consumed from the part of the plant in the form of fruits. These plants are creeps with the age of less than one year.
2. *Annual fruit and vegetable plants*
  - a. **Annual fruit plants** are plants which are the sources of vitamin, contained mineral salt, etc, consumed from the part of plant in the form of fruit and more than one year of age.
  - b. **Annual vegetable plants** are plants which are the sources of vitamin, contained mineral salt, etc, consumed from the part of the plant in the form of vegetable and more than one year of age.
3. **Medicinal plants** are plants which are useful for medicine. It is consumed from part of the plant such as leaf, flower, fruit, tuber, and root.

tanaman seperti daun, batang, buah, umbi (rimpang) ataupun akar.

4. **Tanaman hias** adalah tanaman yang mempunyai nilai keindahan baik bentuk, warna daun, tajuk maupun bunganya, sering digunakan untuk penghias pekarangan dan lain sebagainya.
  5. **Luas panen tanaman hortikultura** adalah luas tanaman sayuran, buah–buahan, biofarmaka, dan tanaman hias yang diambil hasilnya/dipanen pada periode pelaporan.
  6. **Luas panen untuk tanaman sayuran** adalah luas tanaman yang dipanen sekaligus/habis/dibongkar dan luas tanaman yang dipanen berkali–kali (lebih dari satu kali)/belum habis.
  7. **Tanaman yang dipanen sekaligus/ habis/ dibongkar** adalah tanaman yang sehabis panen langsung dibongkar/dicabut, terdiri dari bawang merah, bawang putih, bawang daun, kentang, kol/kubis, kembang kol, petsai/sawi, wortel, lobak, dan kacang merah.
  8. **Produksi hortikultura** adalah hasil menurut bentuk produk dari setiap tanaman sayuran, buah–buahan, biofarmaka dan tanaman hias yang diambil berdasarkan luas yang dipanen/tanaman yang menghasilkan pada bulan/triwulan laporan.
4. **Ornamental plants** are plants which have a beauty value, either in shape, colour of leaf or crown of flower, and they are often used as a yard decorator.
  5. **Harvested area of horticulture** is area which vegetable, fruit, medicinal and ornamental plant of crop harvested during the period of report.
  6. **Harvested area of vegetables** is area of entirely plant harvested/demolished and plant harvested several times/undemolished.
  7. **Entirely plants harvested/demolished** are plants usually harvested once and demolished to be substituted by other plants, consisting of: shallots, garlic, leeks, potato, cabbage, cauli flower, mustard green, carrots, chinese radish, and red kidney beans.
  8. **Horticulture production** is the standard production quantity form of vegetable, fruit, medicinal and ornamental plant based on harvested area/the number of production plants reported monthly/quarterly.

**ULASAN**

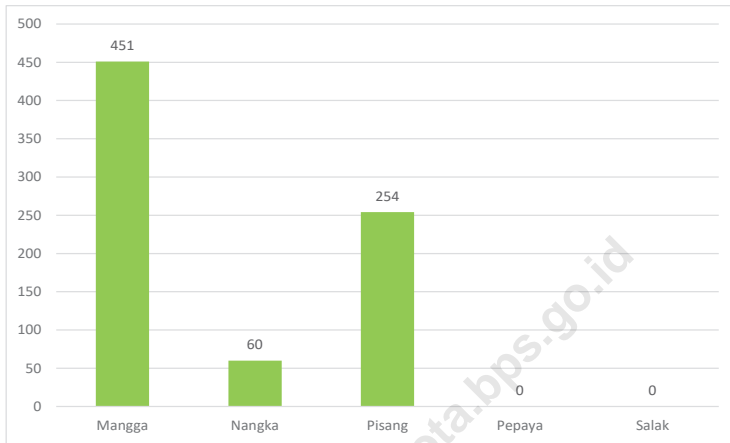
Pada tahun 2023 di Kecamatan Kota Barat terdapat tanaman buah-buahan, produksi di tahun 2023 secara berturut-turut yaitu mangga sebanyak 451 kuintal, pisang sebanyak 60 kuintal, nangka sebanyak 254 kuintal.

**DESCRIPTION**

*In 2023 Kota Barat Subdistrict, there are fruit trees, production in 2023 were 451 quintals of mango, 60 quintals of banana, 254 quintals of jackfruits.*

<https://gorontalokota.bps.go.id>





Sumber/Source : Badan Pusat Statistik, Statistik Pertanian Hortikultura SPH-SBS/BPS-Statistics Indonesia  
*Agricultural Statistic for Horticulture SPH-SBS*

**Gambar** 5.1  
**Figures**

**Produksi Buah-Buahan Menurut Jenis Tanaman di Kecamatan Kota Barat (kuintal), 2020–2023**  
***Production of Annual Fruits by Kind of Plant in Kota Barat Subdistrict (quintal), 2020–2023***

**Tabel** 5.1  
**Table**

**Luas Panen Tanaman Sayuran dan Buah-buahan Semusim Menurut Jenis Tanaman di Kecamatan Kota Barat (ha), 2020–2023**  
**Harvested Area of Seasonal Vegetables and Fruits by Kind of Plant in Kota Barat SubSubdistrict (ha), 2020–2023**

Jenis Tanaman Kind of Plants	2020	2021	2022	2023
(1)	(2)	(3)	(4)	(5)
<b>Sayuran/Vegetables:</b>	...	...	...	–
Bawang Merah/ <i>Shallots</i>	...	...	...	–
Cabai Besar/TW/Teropong <i>Chili/Big Chili</i>	...	...	...	–
Cabai Keiting <i>Curly Chili</i>	...	...	...	–
Cabai Rawit <i>Chili/Cayenne Pepper</i>	...	...	...	–
Kentang/ <i>Potato</i>	...	...	...	–
Kubis/ <i>Cabbage</i>	...	...	...	–
Tomat/ <i>Tomato</i>	...	...	...	–
Bawang Putih/ <i>Garlic</i>	...	...	...	–
<b>Buah–buahan/Fruits:</b>	...	...	...	–

Catatan/Note: ...

Sumber/Source: Badan Pusat Statistik, Statistik Pertanian Hortikultura SPH-SBS/BPS-Statistics Indonesia, *Agricultural Statistic for Horticulture SPH-SBS*

**Tabel** 5.2  
**Table**

**Produksi Tanaman Sayuran dan Buah-buahan Semusim Menurut Jenis Tanaman di Kecamatan Kota Barat (kuintal), 2020–2023**  
*Production of Seasonal Vegetables and Fruits by Kind of Plant in Kota Barat Subdistrict (quintal), 2020–2023*

Jenis Tanaman <i>Kind of Plants</i>	2020	2021	2022	2023
(1)	(2)	(3)	(4)	(5)
<b>Sayuran/Vegetables:</b>	...	...	...	—
Bawang Merah/ <i>Shallots</i>	...	...	...	—
Cabai Besar/TW/Teropong <i>Chili/Big Chili</i>	...	...	...	—
Cabai Keiting <i>Curly Chili</i>	...	...	...	—
Cabai Rawit <i>Chili/Cayenne Pepper</i>	...	...	...	—
Kentang/ <i>Potato</i>	...	...	...	—
Kubis/ <i>Cabbage</i>	...	...	...	—
Tomat/ <i>Tomato</i>	...	...	...	—
Bawang Putih/ <i>Garlic</i>	...	...	...	—
<b>Buah–buahan/Fruits:</b>	...	...	...	—

Catatan/Note: ...

Sumber/Source: Badan Pusat Statistik, Statistik Pertanian Hortikultura SPH-SBS/BPS-Statistics Indonesia, *Agricultural Statistic for Horticulture SPH-SBS*

**Tabel**  
**Table** 5.3

**Luas Panen Tanaman Biofarmaka Menurut Jenis Tanaman  
di Kecamatan Kota Barat (m<sup>2</sup>), 2020–2023**  
**Harvested Area of Medicinal Plants by Kind of Plant in Kota  
Barat Subdistrict (m<sup>2</sup>), 2020–2023**

Jenis Tanaman Kind of Plants	2020	2021	2022	2023
(1)	(2)	(3)	(4)	(5)
Jahé/Ginger	...	...	...	–
Laos/Lengkuas/Galanga	...	...	...	–
Kencur/East Indian Galangal	...	...	...	–
Kunyit/Turmeric	...	...	...	–

Catatan/Note: ...

Sumber/Source: Badan Pusat Statistik, Statistik Pertanian Hortikultura SPH-TBF/BPS-Statistics Indonesia, Agricultural Statistic for Horticulture SPH-TBF

**Tabel**  
**Table** 5.4

**Produksi Tanaman Biofarmaka Menurut Jenis Tanaman di  
Kecamatan Kota Barat (kg), 2020–2023**  
*Production of Medicinal Plants by Kind of Plant in Kota Barat  
Subdistrict (kg), 2020–2023*

Jenis Tanaman <i>Kind of Plants</i>	2020	2021	2022	2023
(1)	(2)	(3)	(4)	(5)
Jaje/Ginger	...	...	...	–
Laos/Lengkuas/ <i>Galanga</i>	...	...	...	–
Kencur/ <i>East Indian Galangal</i>	...	...	...	–
Kunyit/ <i>Turmeric</i>	...	...	...	–

Catatan/Note: ...

Sumber/Source: Badan Pusat Statistik, Statistik Pertanian Hortikultura SPH-TBF/BPS-Statistics Indonesia, *Agricultural Statistic for Horticulture SPH-TBF*

**Tabel** 5.5  
**Table**

**Luas Panen Tanaman Hias Menurut Jenis Tanaman di  
Kecamatan Kota Barat (pohon), 2020–2023**  
*Harvested Area of Ornamental Plants by Kind of Plant in  
Kota Barat Subdistrict (tree), 2020–2023*

Jenis Tanaman <i>Kind of Plants</i>	2020	2021	2022	2023
(1)	(2)	(3)	(4)	(5)
Anggrek Pot/ <i>Pot Orchid</i>	...	...	...	–
Anggrek Potong/ <i>Cut Orchid</i>	...	...	...	–
Krisan/ <i>Chrysantemum</i>	...	...	...	–
Mawar/ <i>Rose</i>	...	...	...	–
Sedap Malam/ <i>Tuberose</i>	...	...	...	–

Catatan/*Note*: ...

Sumber/*Source*: Badan Pusat Statistik, Statistik Pertanian Hortikultura SPH-TH/BPS-Statistics Indonesia, *Agricultural Statistik for Horticulture SPH-TH*

**Tabel**  
**Table** 5.6

**Produksi Tanaman Hias Menurut Jenis Tanaman di  
Kecamatan Kota Barat (pohon), 2020–2023**  
*Production of Ornamental Plants by Kind of Plant n Kota  
Barat Subdistrict (tree), 2020–2023*

Jenis Tanaman <i>Kind of Plants</i>	2020	2021	2022	2023
(1)	(2)	(3)	(4)	(5)
Anggrek Pot/ <i>Pot Orchid</i>	...	...	...	—
Anggrek Potong/ <i>Cut Orchid</i>	...	...	...	—
Krisan/ <i>Chrysantemum</i>	...	...	...	—
Mawar/ <i>Rose</i>	...	...	...	—
Sedap Malam/ <i>Tuberose</i>	...	...	...	—

Catatan/*Note*: ...

Sumber/*Source*: Badan Pusat Statistik, Statistik Pertanian Hortikultura SPH-TH/BPS-Statistics Indonesia, *Agricultural Statistik for Horticulture SPH-TH*

**Tabel** 5.7  
**Table**

**Produksi Buah-Buahan dan Sayuran Tahunan Menurut Jenis Tanaman di Kecamatan Kota Barat (kuintal), 2020–2023**

*Production of Annual Fruits and Vegetables by Kind of Plant in Kota Barat Subdistrict (quintal), 2020–2023*

Jenis Tanaman <i>Kind of Plants</i>	2020	2021	2022	2023
(1)	(2)	(3)	(4)	(5)
<b>Buah–Buahan/<i>Fruits:</i></b>	...	...	...	<b>765</b>
Mangga/ <i>Mango</i>	...	...	...	451
Nangka/ <i>Jackfruit</i>	...	...	...	60
Pisang/ <i>Banana</i>	...	...	...	254
Pepaya/ <i>Papaya</i>	...	...	...	–
Salak/ <i>Snakefruit</i>	...	...	...	–
<b>Sayuran/<i>Vegetables:</i></b>	...	...	...	–

Catatan/*Note:* ...

Sumber/*Source:* Badan Pusat Statistik, Statistik Pertanian Hortikultura SPH-BST/BPS-Statistics Indonesia, *Agricultural Statistic for Horticulture SPH-BST*





# BAB VI ENERGI



Chapter VI  
Energy



## PENJELASAN TEKNIS

1. **Keluarga pengguna listrik Perusahaan Listrik Negara (PLN)** adalah keluarga pengguna/pelanggan listrik yang disalurkan oleh PLN, dengan atau tanpa meteran resmi dari PLN.
2. **Keluarga pengguna listrik non PLN** adalah keluarga pengguna/pelanggan listrik selain PLN, misalnya diesel/generator, listrik diusahakan oleh pemerintah daerah, swasta, atau listrik swadaya masyarakat.
3. **Keluarga bukan pengguna listrik** adalah keluarga yang tidak menggunakan listrik sebagai sumber energi untuk penerangan rumah.
4. **Listrik diusahakan oleh pemerintah** jika penerangan jalan diusahakan/dibiayai oleh pemerintah.
5. **Listrik diusahakan oleh non pemerintah** jika penerangan jalan yang diusahakan/dibiayai oleh masyarakat (swadaya) atau perusahaan walaupun sumbernya dari PLN juga dikategorikan sebagai listrik non pemerintah.
6. **Gas kota** adalah penggunaan gas bumi yang diperoleh dari perusahaan gas untuk memenuhi kebutuhan bahan bakar untuk memasak keluarga sehari-hari.
7. **Liquid Petroleum Gas (LPG)** adalah bahan bakar berupa gas yang dicairkan yang merupakan produk minyak bumi yang diperoleh dari

## TECHNICAL NOTES

1. **Families of electricity users from the State Electricity Company (PLN)** are families of users / customers of electricity supplied by PLN, with or without an official meter from PLN.
2. **Families of non-PLN electricity users** are families of electricity users / customers other than PLN, for example diesel / generator, provided electricity is provided by the local government, the private sector, or non-governmental electricity.
3. **A non-electricity user** is a family that does not use electricity as a source of energy for home lighting.
4. **Electricity** is provided by the government if the street lighting is provided for / financed by the government.
5. **Electricity is provided by the nongovernment** if the street lighting is provided / financed by the community (swadaya) or a company even though the source is from PLN is also categorized as non-government electricity.
6. **City gas** is the use of natural gas obtained from gas companies to meet the daily fuel needs for family cooking.
7. **Liquid Petroleum Gas (LPG)** is fuel in the form of liquefied gas which is a petroleum product obtained from a high pressure distillation process.

proses distilasi bertekanan tinggi. Berasal dari beberapa sumber yaitu dari gas alam maupun gas hasil dari pengolahan minyak bumi (Light End).

*Derived from several sources, namely from natural gas and gas from petroleum processing (Light End).*

8. **Air kemasan bermerek** adalah air yang diproduksi oleh suatu perusahaan melalui proses yang higienis dan terdaftar di kementerian kesehatan.
  9. **Air isi ulang** adalah air yang diproduksi melalui proses penjernihan dan biasanya tidak memiliki merek.
  10. **Ledeng dengan meteran (PAM/ PDAM)** adalah air yang diproduksi melalui penjernihan dan penyehatan sebelum dialirkan kepada konsumen melalui suatu instalasi berupa saluran air. Sumber air ini diusahakan oleh Perusahaan Air Minum (PAM), Perusahaan Daerah Air Minum (PDAM), atau Badan Pengelola Air Minum (BPAM), baik dikelola oleh pemerintah maupun swasta.
  11. **Ledeng tanpa meteran** adalah air yang diproduksi melalui proses penjernihan dan penyehatan (air PAM) namun disalurkan ke konsumen melalui pedagang air keliling/pikulan.
  12. **Sumur bor atau pompa** adalah air tanah yang cara pengambilannya dengan pompa tangan, pompa listrik, atau kincir angin, termasuk sumur artesis (sumur pantek).
  13. **Sumur** adalah air dalam tanah yang cara pengambilannya dengan menggunakan gayung atau ember, baik dengan menggunakan katrol
8. **Branded bottled water** is water produced by a company through a hygienic process and is registered with the Ministry of Health.
  9. **Refill water** is water produced through purification processes and usually does not have a brand.
  10. **Tap Water with Meter (PAM / PDAM)** is water produced through purification and sanitation before being distributed to consumers through an installation in the form of a water channel. This water source is managed by the Drinking Water Company (PAM), the Regional Drinking Water Company (PDAM), or the Drinking Water Management Agency (BPAM), both managed by the government and the private sector.
  11. **Tap Water without a meter** is water that is produced through a purification and sanitation process (PAM water) but is distributed to consumers through traveling / pikulan water traders.
  12. **Drilling Well or pump** is ground water which is collected by hand pump, electric pump, or windmill, including artesian well (pantek well).
  13. **Well** is water in the ground using a scoop or bucket, either by using a pulley or not.

maupun tidak.

14. **Mata air** adalah sumber air permukaan tanah di mana air timbul dengan sendirinya (alami).
15. **Sungai/danau/kolam/waduk/situ / embung/bendungan** adalah air yang diperoleh dari sungai/danau/kolam/waduk/situ/ embung/bendungan
16. **Air hujan** adalah air yang diperoleh dengan cara menampung air hujan.
14. **Springs Water** is a surface water source from which water emerges naturally (naturally).
15. **Public Inland Water** is water obtained from a river / lake / pond / reservoir / situ / reservoir / dam.
16. **Rain water** is water obtained by collecting rainwater.

<https://gorontalo.kota.bpt.go.id>

## ULASAN

Pada tahun 2023 sebagian besar keluarga di Kecamatan Kota Barat sudah menggunakan listrik dari perusahaan listrik negara. Sebanyak 6.808 keluarga menggunakan listrik PLN, dan 57 keluarga tidak menggunakan listrik PLN.

Jika dilihat dari sumber bahan bakar untuk memasak, terdapat 7 kelurahan yang sebagian besar keluarganya menggunakan tabung LPG.

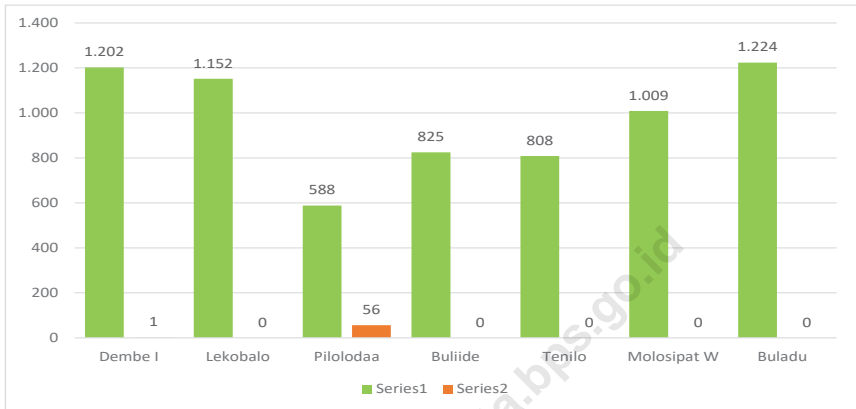
Sedangkan jika dilihat dari sumber air minum, terdapat 7 kelurahan yang menggunakan air minum isi ulang.

## DESCRIPTION

*In 2023, most of the families in Kota Barat Subdistrict, have already used electricity from the state electricity company. A total of 6,808 families use PLN electricity, and 57 families do not use PLN electricity.*

*If looked at the source of fuel for cooking, there are 7 kelurahan where most of the families use LPG cylinders.*

*Meanwhile, if viewed from the source of drinking water, there are 7 kelurahan that use refill drinking waters.*



Sumber/Source: Kantor Camat Kota Barat/Subdistrict Office of Kota Barat

**Tabel**  
**Table**

**6.1**

**Jumlah Keluarga Pengguna Listrik Menurut Kelurahan di Kecamatan Kota Barat, 2023**  
**Number of families using electricity by Kelurahan in Kota Barat Subdistrict, 2023**



**Tabel 6.1** Banyaknya Keluarga Menurut Kelurahan dan Jenis Pengguna Listrik di Kecamatan Kota Barat, 2023  
**Table** *Number of Families by Kelurahan and Type of Electricity Users in Kota Barat Subdistrict, 2023*

Desa/Kelurahan <i>Village/Kelurahan</i>	Pengguna Listrik <i>Electricity Users</i>			Bukan Pengguna Listrik <i>Non Electricity Users</i>
	PLN	Non-PLN	Jumlah <i>Total</i>	
(1)	(2)	(3)	(4)	(5)
Dembe I	1.202	1	1.203	–
Lekobalo	1.152	–	1.152	–
Pilolodaa	588	56	644	–
Buli'ide	825	–	825	–
Tenilo	808	–	808	–
Molosipat W	1.009	–	1.009	–
Buladu	1.224	–	1.224	–
<b>Kecamatan Kota Barat <i>Kota Barat Subdistrict</i></b>	<b>6.808</b>	<b>57</b>	<b>6.865</b>	<b>–</b>

Sumber/Source: Kantor Camat Kota Barat/Subdistrict Office of Kota Barat

**Tabel 6.2** Banyaknya Kelurahan Menurut Keberadaan Penerangan Jalan Utama Kelurahan di Kecamatan Kota Barat, 2021–2023  
**Number of Kelurahan by the Existence of Kelurahan's Main Street Lighting in Kota Barat Subdistrict, 2021–2023**

Penerangan Jalan Utama Main Street Lighting	2021	2022	2023
(1)	(2)	(3)	(4)
Listrik Pemerintah / Government Electricity	7	7	7
Listrik Non Pemerintah / Non Government Electricity	–	–	–
Non Listrik / Non Electricity	–	–	–

Catatan/Note: 2023 Kel Dembe dan Kel. Buliide tidak memiliki penerangan di jalan utama/2023 Kel Dembe and Kel. Buliide has no lighting on the main road

Sumber/Source: Kantor Camat Kota Barat/Subdistrict Office of Kota Barat

**Tabel 6.3** Banyaknya Kelurahan Menurut Jenis Bahan Bakar Untuk Memasak yang Digunakan Oleh Sebagian Besar Keluarga di Kecamatan Kota Barat, 2021–2023  
**Number of Kelurahan by Type of Fuel for Cooking Used by Most Families in Kota Barat Subdistrict, 2021–2023**

Jenis Bahan Bakar <i>Type of Fuel</i>	2021	2022	2023
(1)	(2)	(3)	(4)
Gas Kota / <i>City Gas</i>	–	–	–
LPG 3KG	7	7	7
LPG Lebih dari 3KG / <i>LPG &gt; 3KG</i>	–	–	–
Minyak Tanah / <i>Kerosene</i>	–	–	–
Kayu Bakar / <i>Firewood</i>	–	–	–
Lainnya / <i>Others</i>	–	–	–

Sumber/Source: Kantor Camat Kota Barat/Subdistrict Office of Kota Barat

**Tabel 6.4** Banyaknya Kelurahan Menurut Sumber Air Minum Sebagian Besar Keluarga di Kecamatan Kota Barat, 2021–2023  
**Table** *Number of Kelurahan by Drinking Water Source for Most Families in Kota Barat Subdistrict, 2021–2023*

Sumber Air Minum <i>Drinking Water Source</i>	2021	2022	2023
(1)	(2)	(3)	(4)
Air Kemasan Bermerk / <i>Branded Bottled Water</i>	–	–	–
Air Isi Ulang / <i>Refill Water</i>	7	7	7
Ledeng Dengan Meteran / <i>Plumbing With Meter</i>	–	–	–
Ledeng Tanpa Meteran / <i>Plumbing Without Meter</i>	–	–	–
Sumur Bor atau Pompa / <i>Borehole or Pump</i>	–	–	–
Sumur / <i>Well</i>	–	–	–
Mata Air / <i>Spring</i>	–	–	–
Sungai/Danau/Kolam/Waduk/Situ/ Embung/Bendungan / <i>River / Lake / Pond / Reservoir / Situ / Embung / Dam</i>	–	–	–
Air Hujan / <i>Rain Water</i>	–	–	–
Lainnya / <i>Others</i>	–	–	–

Sumber/Source: Kantor Camat Kota Barat/Subdistrict Office of Kota Barat



# BAB VII

## PARIWISATA, TRANSPORTASI, DAN KOMUNIKASI



*Chapter VII*  
*Tourism, Transportation, and*  
*Communication*



**PENJELASAN TEKNIS**

1. **Kendaraan bermotor** adalah setiap kendaraan yang digerakkan oleh peralatan yang digerakkan oleh peralatan Teknik yang ada pada kendaraan tersebut, biasanya digunakan untuk angkutan orang atau barang di atas jalan raya selain kendaraan yang berjalan di atas rel. Kendaraan bermotor yang dicatat adalah semua jenis kendaraan kecuali kendaraan bermotor TNI/Polri dan Korps Diplomatik.
2. **Jenis permukaan jalan** terdiri dari: aspal/beton, diperkeras (dengan kerikil, batu), tanah, air, dan lainnya (termasuk jalan terbuat dari kayu/papan yang biasanya digunakan di daerah rawa, termasuk jalan seSuwawak, jalan di hutan, dan sejenisnya).
3. **Angkutan umum** adalah moda transportasi untuk masyarakat umum.
4. **BTS** adalah alat yang berfungsi sebagai pengirim dan penerima (transceiver) sinyal komunikasi seluler. BTS ditandai adanya menara/tower yang dilengkapi antena sebagai perangkat transceiver. Masyarakat umum sering menyebutnya sebagai tower telepon seluler/handphone
5. **Operator layanan komunikasi telepon seluler/handphone** adalah operator yang mengusahakan jaringan layanan komunikasi telepon seluler/handphone. Operator seluler ditandai adanya sinyal yang digunakan dalam telepon seluler.

**TECHNICAL NOTES**

1. **Motor vehicles** are any kind of vehicles motorized by machine set up in those vehicles, they are usually used for transporting peoples or goods on roads except vehicles moving along a railway line. The data cover all kinds of motor vehicles except those belong to Indonesia Army Force Indonesian State Police and Diplomatic Corps
2. **The type of road surface** consists of: asphalt / concrete, paved (with gravel, stone), soil, water, etc. (including roads made of wood / planks usually used in swampy areas, including paths, forest roads, and the like).
3. **Public transportation** is a mode of transportation for the general public.
4. **BTS** is a device that functions as a transmitter and receiver (transceiver) for cellular communication signals. BTS is characterized by a tower equipped with an antenna as a transceiver device. The general public often refers to it as a cellphone / cellphone tower
5. **Cellphone / handphone communication service operator** is an operator operating a cellular telephone / handphone communication service network. Cellular operators are indicated by the signals used in cell phones.



6. **Kantor pos** adalah pemberi pelayanan komunikasi tertulis dan/ atau surat elektronik, layanan paket, layanan logistik, layanan transaksi keuangan, dan layanan keagenan pos untuk kepentingan umum.
7. **Jasa pengiriman paket/dokumen swasta** adalah pelayanan pengiriman paket maupun dokumen yang dikelola oleh pihak swasta, misalnya Tiki, JNE, ESL, dll.
6. **Post offices** are providers of written communication and / or electronic mail services, package services, logistic services, financial transaction services, and postal agency services for public purposes.
7. **Private package / document delivery service** is a package or document delivery service managed by a private party, for example Tiki, JNE, ESL, etc.

<https://gorontalokota.bps.go.id>

**ULASAN**

Jenis permukaan jalan yang menghubungkan antar kelurahan di Kecamatan Kota Barat pada tahun 2023 seluruhnya adalah aspal.

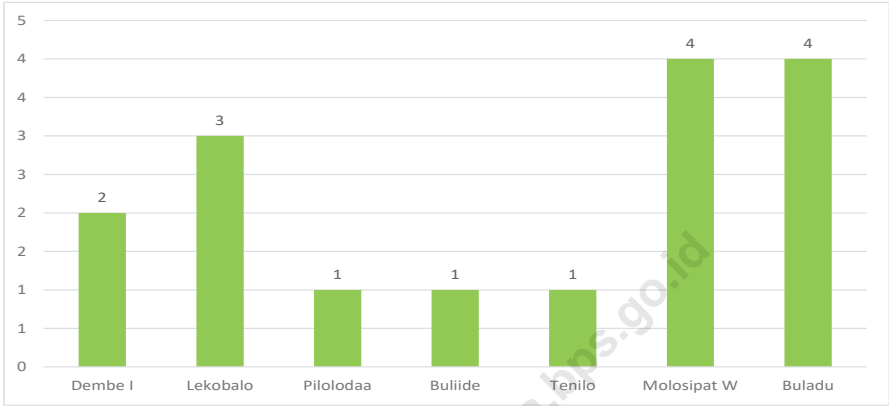
Hal ini menunjukkan pembangunan infrastruktur jalan sudah berjalan dengan baik.

**DESCRIPTION**

*The type of the road surface that coonects between Kelurahan in Kota Barat Subdistrict in 2023 entirely by asphalt.*

*This shows that road infrastructure development has been going well.*

<https://gorontalokota.bps.go.id>



Sumber/Source: Kantor Camat Kota Barat/Subdistrict Office of Kota Barat

**Gambar**  
**Figures** 7.1

**Jumlah Menara Telepon Seluler Menurut Kelurahan di Kecamatan Kota Barat (unit), 2023**  
**Number of Cellular Telephone's Towers by Kelurahan in Kota Barat Subdistrict (units), 2023**

## 7.1 PARIWISATA TOURISM

**Tabel 7.1.1** Jumlah Sarana Akomodasi Menurut Kelurahan dan Jenis Akomodasi di Kecamatan Kota Barat, 2023  
*Number of Accomodation Facilities by Kelurahan and Type of Accomodation in Kota Barat Subdistrict, 2023*

Desa/Kelurahan <i>Village/Kelurahan</i>	Hotel <i>Hotel</i>	Penginapan <i>Inn</i>
(1)	(2)	(3)
Dembe I	–	–
Lekobalo	–	–
Pilolodaa	–	–
Buli'ide	–	–
Tenilo	–	–
Molosipat W	1	–
Buladu	–	–
<b>Kecamatan Kota Barat <i>Kota Barat Subdistrict</i></b>	<b>1</b>	<b>–</b>

Sumber/Source: Kantor Camat Kota Barat/Subdistrict Office of Kota Barat

## 7.2 TRANSPORTASI TRANSPORTATION

**Tabel 7.2.1** Prasarana dan Sarana Transportasi Antar Kelurahan Menurut Kelurahan di Kecamatan Kota Barat, 2023  
*Inter-Kelurahan Transportation Infrastructure and Facilities by Kelurahan in Kota Barat Subdistrict, 2023*

Desa/Kelurahan <i>Village/Kelurahan</i>	Jenis Prasarana Transportasi <i>Type of Transportation Infrastructure</i>	Keberadaan Angkutan Umum <i>Availability of Public Transportation</i>
(1)	(2)	(3)
Dembe I	DARAT	ADA, TANPA TRAYEK TETAP
Lekobalo	DARAT	ADA, TANPA TRAYEK TETAP
Pilolodaa	DARAT	ADA, TANPA TRAYEK TETAP
Buli'ide	DARAT	ADA, TANPA TRAYEK TETAP
Tenilo	DARAT	ADA, TANPA TRAYEK TETAP
Molosipat W	DARAT	ADA, TANPA TRAYEK TETAP
Buladu	DARAT	ADA, TANPA TRAYEK TETAP

Lanjutan Tabel/*Continued Table 7.2.1*

<b>Desa/Kelurahan Village/Kelurahan</b>	<b>Jenis Permukaan Jalan Darat Terluas Type of The Widest Road Surface</b>	<b>Dapat Dilalui Kendaraan Bermotor Roda 4 atau Lebih Passable by Vehicle with 4 or more Wheels</b>
(1)	(4)	(5)
Dembe I	ASPAL	SEPANJANG TAHUN
Lekobalo	ASPAL	SEPANJANG TAHUN
Pilolodaa	ASPAL	SEPANJANG TAHUN
Buli'ide	ASPAL	SEPANJANG TAHUN
Tenilo	ASPAL	SEPANJANG TAHUN
Molosipat W	ASPAL	SEPANJANG TAHUN
Buladu	ASPAL	SEPANJANG TAHUN

Sumber/*Source*: Kantor Camat Kota Barat/*Subdistrict Office of Kota Barat*

**Tabel**  
**Table** 7.2.2

**Keberadaan Kantor Pos/Pos Pembantu/Rumah Pos, Pos Keliling, dan Perusahaan/Agen Jasa Ekspedisi Swasta Menurut Kelurahan di Kecamatan Kota Barat, 2023**  
**Number of Post Office/Subsidiary of Post Office, Mobile Portal Service, Private Expedition Service Company by Kelurahan in Kota Barat Subdistrict, 2023**

<b>Desa/Kelurahan</b> <i>Village/Kelurahan</i>	<b>Kantor Pos/Pos Pembantu/Rumah Pos</b> <i>Post Office/Subsidiary of Post Office</i>	<b>Pos Keliling</b> <i>Mobile Portal Service</i>	<b>Perusahaan/Agen Jasa Ekspedisi Swasta</b> <i>Private Expedition Service Company</i>
(1)	(2)	(3)	(4)
Dembe I	TIDAK ADA	ADA	TIDAK ADA
Lekobalo	TIDAK ADA	ADA	TIDAK ADA
Pilolodaa	TIDAK ADA	TIDAK ADA	TIDAK ADA
Buli'ide	TIDAK ADA	TIDAK ADA	TIDAK ADA
Tenilo	TIDAK ADA	TIDAK ADA	TIDAK ADA
Molosipat W	TIDAK ADA	TIDAK ADA	ADA
Buladu	TIDAK ADA	TIDAK ADA	ADA

Sumber/Source: Kantor Camat Kota Barat/Subdistrict Office of Kota Barat

### 7.3 KOMUNIKASI COMMUNICATION

**Tabel 7.3.1** Jumlah Menara Telepon Seluler dan Operator Layanan Komunikasi Telepon Seluler Menurut Kelurahan di Kecamatan Kota Barat, 2023  
*Number of Base Transceiver Station (BTS) and Cellular Phone Communication Service Operators by Kelurahan in Kota Barat Subdistrict, 2023*

Desa/Kelurahan Village/Kelurahan	Jumlah Menara Telepon seluler Number of Base Transceiver Station (BTS)	Jumlah Operator Layanan Komunikasi Telepon Seluler Cellular Phone Communication Service Operators
(1)	(2)	(3)
Dembe I	2	5
Lekobalo	3	4
Pilolodaa	1	3
Buli'ide	1	6
Tenilo	1	5
Molosipat W	4	4
Buladu	4	5
<b>Kecamatan Kota Barat Kota Barat Subdistrict</b>	<b>16</b>	<b>5</b>

Sumber/Source: Kantor Camat Kota Barat/Subdistrict Office of Kota Barat



**Tabel**  
**Table** 7.3.2

**Kekuatan Sinyal Telepon Seluler dan Jenis Sinyal Internet Telepon Seluler Menurut Kelurahan di Kecamatan Kota Barat, 2023**  
***The Strenght of Celular Phone Signal by Kelurahan in Kota Barat Subdistrict, 2023***

<b>Desa/Kelurahan</b> <b>Village/Kelurahan</b>	<b>Kekuatan Sinyal Telepon Seluler</b> <b><i>The Strenght of Celular Phone Signal</i></b>	<b>Jenis Sinyal Internet Telepon Seluler</b> <b><i>Type of Celular Phone Signal</i></b>
(1)	(2)	(3)
Dembe I	SANGAT KUAT	4G/LTE
Lekobalo	SANGAT KUAT	4G/LTE
Pilolodaa	SANGAT KUAT	4G/LTE
Buli'ide	SANGAT KUAT	4G/LTE
Tenilo	SANGAT KUAT	4G/LTE
Molosipat W	SANGAT KUAT	4G/LTE
Buladu	SANGAT KUAT	4G/LTE

Sumber/Source: Kantor Camat Kota Barat/Subdistrict Office of Kota Barat

# BAB VIII

## PERBANKAN, KOPERASI, DAN PERDAGANGAN



*Chapter VIII*  
*Banking, Cooperatives, and Trade*



**PENJELASAN TEKNIS**

1. **Kelompok pertokoan** adalah sejumlah toko yang terdiri dari minimal 10 toko dan mengelompok dalam satu lokasi. Dalam satu kelompok pertokoan, jumlah bangunan fisiknya dapat lebih dari satu.
2. **Pasar** adalah tempat pertemuan antara penjual dan pembeli barang dan jasa. Pasar dapat menggunakan bangunan yang bersifat permanen atau semi permanen ataupun tanpa bangunan. Barang yang diperjualbelikan di dalam pasar dapat terdiri dari banyak komoditas (campuran) ataupun secara khusus suatu komoditas tertentu.
3. **Pasar dengan bangunan permanen** adalah pasar pada bangunan tetap yang memiliki lantai, atap, dan dinding permanen.
4. **Pasar dengan bangunan semi permanen** adalah pasar pada bangunan tetap yang memiliki lantai dan atap, tetapi tanpa dinding.
5. **Pasar tanpa bangunan** adalah pasar yang tidak berada dalam bangunan.
6. **Minimarket/swalayan** adalah sistem pelayanan mandiri, menjual berbagai jenis barang secara eceran, dan semua barang memiliki label harga, dengan luas bangunan kurang dari 400m<sup>2</sup>.
7. **Restoran** adalah suatu jenis usaha yang mempergunakan seluruh

**TECHNICAL NOTES**

1. **Shopping complex** is a number of shops consisting of at least 10 shops and grouped in one location. In one shopping group, the number of physical buildings can be more than one
2. **Market** is a meeting place between sellers and buyers of goods and services. The market can use buildings that are permanent or semi-permanent or without buildings. Goods that are traded in the market can consist of many commodities (mixture) or specifically a particular commodity.
3. **A market with permanent buildings** is a market in a permanent building that has permanent floors, roofs and walls.
4. **Market with semi-permanent buildings** is a market in permanent buildings that have floors and roofs, but without walls.
5. **A market without a building** is a market that is not in a building.
6. **Minimarket / self-service** is an independent service system, selling various types of goods at retail, and all goods have a price tag, with a building area of less than 400m<sup>2</sup>.
7. **Restaurant** is a type of business that permanently uses the entire building to

bangunan secara permanen untuk menyediakan jasa pangan yang menyediakan jasa pangan yang pengolahan dan penyajiannya secara langsung di tempat sesuai dengan keinginan para pengguna jasa yang mempunyai ciri pembeli biasanya dikenakan pajak. Izin restoran dan kualifikasinya diberikan oleh dinas terkait.

8. **Rumah makan** adalah jenis usaha yang menyediakan jasa pangan yang pengolahan makanannya dapat dilakukan di luar rumah makan, yang mempunyai ciri pembeli biasanya dikenakan pajak. Izin rumah makan diberikan oleh Diparda (pada kabupaten/kota). Di wilayah yang terdapat Dinas Pariwisata, biasanya pemberian izin ditangani oleh Direktorat Perekonomian/Bagian Perekonomian Pemda setempat.
9. **Warung/kedai makanan minuman** adalah usaha yang menjual makanan dan minuman siap saji yang dijual di bangunan yang tetap dan tidak mempunyai surat izin usaha. Ciri utama dari warung/kedai makanan minuman adalah pembeli biasanya tidak dikenakan pajak.
10. **Hotel** adalah jenis akomodasi yang mempergunakan sebagian atau keseluruhan bangunan untuk jasa pelayanan penginapan, penyedia makanan dan minuman serta jasa lainnya (seperti restoran, binatu, dll.) bagi masyarakat umum yang dikelola secara komersial dengan izin usaha sebagai hotel.
11. **Penginapan (hostel/motel/losmen/wisma)** adalah jenis akomodasi yang

*provide food services, processing and serving it directly on the spot according to the wishes of service users who have buyer characteristics and are usually subject to tax. Restaurant permits and their qualifications are granted by the relevant agencies.*

8. **Restaurant** is a type of business that provides food services, the food processing can be carried out outside the restaurant, which has a characteristic that buyers are usually subject to tax. Restaurant permits are granted by Diparda (in districts / cities). In areas where the Tourism Office is located, usually the issuance of permits is handled by the local Directorate for the Economy / Economic Section of the local government
9. **Food and beverage stalls** are businesses that sell ready-to-serve food and drinks that are sold in permanent buildings and do not have a business license. The main characteristic of food and beverage stalls is that buyers are usually not taxed.
10. **Hotel** is a type of accommodation that uses part or all of a building for lodging services, food and beverage providers and other services (such as restaurants, laundry, etc.) for the general public which is managed commercially with a business license as a hotel.
11. **Lodging (hostel / motel / inn / guesthouse)** is a type of accommodation that uses part or

mempergunakan sebagian atau keseluruhan bangunan untuk jasa pelayanan penginapan bagi umum, biasanya tanpa fasilitas pelayanan makan minum yang dikelola secara komersial dengan izin usaha bukan hotel. Yang dicatat mencakup hostel, motel, matel, bumi perkemahan, pondok wisata, losmen, wisma, dan sejenisnya.

**12. Toko/warung kelontong** adalah bangunan yang berfungsi sebagai tempat usaha di bangunan tetap untuk menjual barang keperluan sehari-hari secara eceran, tidak mempunyai sistem pelayanan mandiri yang dikelola oleh satu penjual.

**13. Bank Umum** adalah bank yang dapat memberikan jasa dalam proses pembayaran. Usaha dari bank umum adalah menghimpun dana masyarakat dalam bentuk giro, deposito berjangka, sertifikat deposito dan tabungan serta menyalurkan kredit. Bank umum mencakup bank umum pemerintah maupun swasta

**14. Koperasi Unit Desa (KUD)** adalah suatu organisasi ekonomi yang bersifat sosial merupakan wadah bagi pengembangan berbagai kegiatan ekonomi masyarakat perdesaan yang diselenggarakan oleh dan untuk masyarakat itu sendiri.

**15. Koperasi Industri Kecil dan Kerajinan Rakyat (Kopinkra)** merupakan koperasi yang beranggotakan industri-industri kecil dan kerajinan rakyat yang ada di

*all of a building for lodging services for the public, usually without food and beverage service facilities that are commercially managed with a non-hotel business license. Recorded includes hostels, motels, matels, campsites, tourist cottages, guesthouses, guesthouses, and the like.*

**12. A shop / grocery shop** is a building that functions as a place of business in a permanent building to sell daily necessities at retail, does not have an independent service system that is managed by one seller.

**13. Commercial Bank** is a bank that can provide services in the payment process. The business of commercial banks is to collect public funds in the form of demand deposits, time deposits, certificates of deposit and savings as well as channeling credit. Commercial banks include public and private commercial banks

**14. Village Unit Cooperative (KUD)** is an economic organization with a social character, which is a forum for the development of various economic activities of rural communities which are carried out by and for the community itself.

**15. The Small Industry and Handicraft Cooperative (Kopinkra)** is a cooperative with members of the small and handicraft industries in the village

wilayah Desa/Kelurahan .

/kelurahan.

**16. Koperasi Simpan Pinjam (Kospin)** adalah koperasi yang bergerak di bidang simpanan dan pinjaman

**16. Savings and Loans Cooperatives (Kospin)** are cooperatives engaged in savings and loans

<https://gorontalokota.bps.go.id>

**ULASAN**

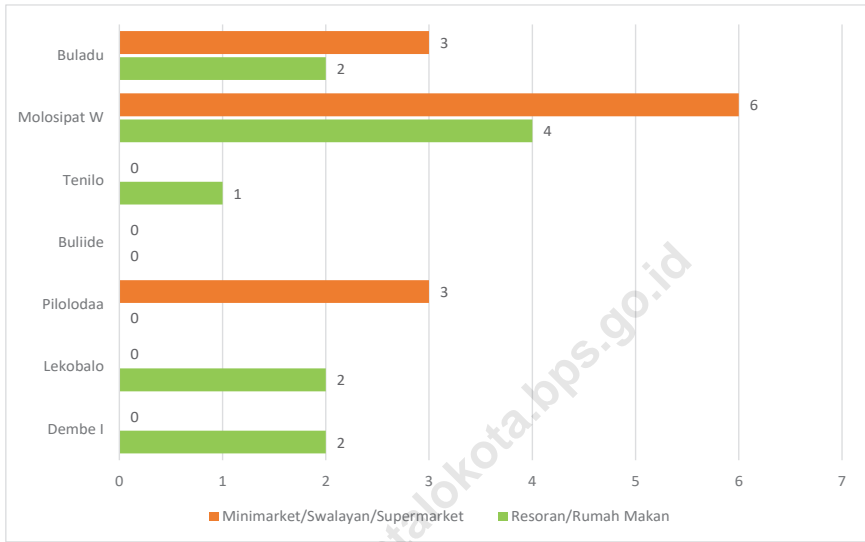
Di Kecamatan Kota Barat, terdapat sejumlah sarana perdagangan, diantaranya yaitu, pasar sebanyak 1 unit, minimarket sebanyak 12 unit, dan restoran/ kedai makanan 11 unit.

**DESCRIPTION**

*In Kota Barat Subdistrict, there are a number of trading facilities, including 1 units of markets, 12 units of minimarkets, 3 and 11 units of restaurants/food stalls.*

<https://gorontalokota.bps.go.id>





Sumber/Source: Kantor Camat Kota Barat/Subdistrict Office of Kota Barat

**Gambar** 8.1  
**Figures**

**Banyaknya Restoran/Rumah Makan, Mini Market/Swalayan/Supermarket Menurut Kelurahan di Kecamatan Kota Barat (unit), 2023**

**Number of Restaurant/Food Stall, Mini Market/Swalayan/Supermarket by Kelurahan in Kota Barat Subdistrict (units), 2023**

**Tabel 8.1**  
**Table**

**Banyaknya Sarana Lembaga Keuangan Bank Menurut Kelurahan dan Jenis Bank di Kecamatan Kota Barat, 2023**  
**Number of Bank by Kelurahan and Type of Bank in Kota Barat Subdistrict, 2023**

<b>Desa/Kelurahan Village/Kelurahan</b>	<b>Bank Umum Pemerintah Government Bank</b>	<b>Bank Umum Swasta Private Bank</b>	<b>Bank Perkreditan Rakyat (BPR) Rural Bank</b>
(1)	(2)	(3)	(4)
Dembe I	–	–	–
Lekobalo	–	–	–
Pilolodaa	–	–	–
Buli'ide	–	–	–
Tenilo	–	–	–
Molosipat W	–	–	–
Buladu	1	–	–
<b>Kecamatan Kota Barat Kota Barat Subdistrict</b>	<b>1</b>	<b>–</b>	<b>–</b>

Sumber/Source: Kantor Camat Kota Barat/Subdistrict Office of Kota Barat

**Tabel** 8.2  
**Table**

**Banyaknya Koperasi Aktif Menurut Menurut Kelurahan dan Jenis Koperasi di Kecamatan Kota Barat, 2023**  
**Number of Cooperative by Kelurahan and Type of Cooperative in Kota Barat Subdistrict, 2023**

Desa/Kelurahan <i>Village/Kelurahan</i>	Koperasi Unit Desa (KUD)	Koperasi Industri		Koperasi Lainnya
		Kecil dan Kerajinan Rakyat (Kopinkra)	Koperasi Simpan Pinjam (Kospin)	
(1)	(2)	(3)	(4)	(5)
Dembe I	–	–	1	–
Lekobalo	–	–	2	–
Pilolodaa	–	–	–	–
Buli'ide	–	–	–	–
Tenilo	–	–	–	–
Molosipat W	–	–	–	–
Buladu	–	–	1	–
<b>Kecamatan Kota Barat <i>Kota Barat Subdistrict</i></b>	–	–	<b>4</b>	–

Sumber/Source: Kantor Camat Kota Barat/Subdistrict Office of Kota Barat

**Tabel 8.3**  
**Table**

**Banyaknya Sarana Perdagangan Menurut Kelurahan dan Jenis Sarana Perdagangan di Kecamatan Kota Barat, 2023**  
**Number of Trade Facilities by Kelurahan and Type of Trade Facilities in Kota Barat Subdistrict, 2023**

<b>Desa/Kelurahan Village/Kelurahan</b>	<b>Kelompok Pertokoan Shopping Complexs</b>	<b>Pasar dengan Bangunan Permanen Markets in Permanent Building</b>	<b>Pasar dengan Bangunan Semi Permanen Market in Semi Permanent Building</b>
(1)	(2)	(3)	(4)
Dembe I	–	–	–
Lekobalo	–	–	–
Pilolodaa	–	–	1
Buli'ide	–	–	–
Tenilo	–	–	–
Molosipat W	–	–	–
Buladu	–	–	–
<b>Kecamatan Kota Barat Kota Barat Subdistrict</b>	–	–	1

Lanjutan Tabel/Continued Table 8.3

<b>Desa/Kelurahan Village/Kelurahan</b>	<b>Pasar tanpa Bangunan Market without Permanent Building</b>	<b>Mini Market/ Swalayan/ Supermarket Mini Market/Swalayan/ Supermarket</b>	<b>Restoran/ Rumah Makan Restaurant/ Food Stall</b>
(1)	(5)	(6)	(7)
Dembe I	–	–	2
Lekobalo	–	–	2
Pilolodaa	–	3	–
Buli'ide	–	–	–
Tenilo	–	–	1
Molosipat W	–	6	4
Buladu	–	3	2
<b>Kecamatan Kota Barat Kota Barat Subdistrict</b>	–	<b>12</b>	<b>11</b>

Sumber/Source: Kantor Camat Kota Barat/Subdistrict Office of Kota Barat

**ST2023**  
SENSUS PERTANIAN

**BerAKHLAK**  
Berorientasi Pelayanan Akuntabel Kompeten  
Harmonis Loyal Adaptif Kolaboratif

**# bangga  
melayani  
bangsa**

# DATA

## MENCERDASKAN BANGSA

— *Enlighten The Nation* —



**BADAN PUSAT STATISTIK  
KOTA GORONTALO**

*BPS-STATISTICS GORONTALO MUNICIPALITY*

Jl. Dewi Sartika No.21 Kota Tengah Kota Gorontalo

Telp: (0435) 821956 Fax: (0435) 826644

Homepage: gorontalokota.bps.go.id E-Mail: bps7571@bps.go.id