



Kecamatan

**MEDAN MAIMUN**

Dalam Angka

*Medan Maimun District in Figures*

**2024**

Volume 24, 2024.



**BADAN PUSAT STATISTIK  
KOTA MEDAN**  
BPS - Statistic Medan Municipality



Katalog/Catalogue: 1102001.1275070

ISSN 2830-2125

Kecamatan

**MEDAN MAIMUN**

Dalam Angka

*Medan Maimun District in Figures*

**2024**

Volume 24, 2024



**Badan Pusat Statistik  
Kota Medan**

**BPS-STATISTICS MEDAN MUNICIPALITY**

## **KECAMATAN MEDAN MAIMUN DALAM ANGKA**

### ***Medan Maimun District in Figures***

**2024**

Volume 24, 2024

Katalog /*Catalogue*: 1102001.1275070

ISSN: 2830-2125

Nomor Publikasi/*Publication Number*: 12750.24020

Ukuran Buku/*Book Size*: 14,8 cm x 21 cm

Jumlah Halaman/*Number of Pages* : xxviii + 120 hal/*pages*

Penyusun Naskah/*Manuscript Drafter*:

BPS Kota Medan

*BPS-Statistics Medan Municipality*

Penyunting/*Editor*:

BPS Kota Medan

*BPS-Statistics Medan Municipality*

Pembuat Kover/*Cover Designer*:

BPS Kota Medan

*BPS-Statistics Medan Municipality*

Penerbit/*Publisher*

©BPS Kota Medan/*BPS-Statistics Medan Municipality*

Sumber Ilustrasi/*Illustration Source*:

freepik.com

Dilarang mereproduksi dan/atau menggandakan sebagian atau seluruh isi buku ini untuk tujuan komersial tanpa izin tertulis dari Badan Pusat Statistik Kota Medan.  
*It is prohibited to reproduce and/or duplicate part or all of this book for commercial purpose without permission from BPS-Statistics Medan Municipality.*

**TIM PENYUSUN/COMPILERS**

**Kecamatan Medan Maimun Dalam Angka 2024  
*Medan Maimun District in Figures 2024***

Volume 24, 2024

**Pengarah/Director:**

Hafsyah Aprillia

**Penanggung Jawab/Persons in Charge:**

Hafsyah Aprillia

**Penyunting/Editors:**

Elia Wesley Sukarno

**Pengolah Data dan Penulis Naskah/Data Processors and Writers:**

Siti Aisyah HE Hutagalung  
Nopayanti Br Sembiring

**Penata Letak/Layouters:**

Arifah Astining Cahya,  
Siti Aisyah HE Hutagalung  
Muhammad Mahruzar Fadlan

**Penerjemah/Translators:**

Nopayanti Br Sembiring



## **KONTRIBUTOR DATA/DATA CONTRIBUTORS**

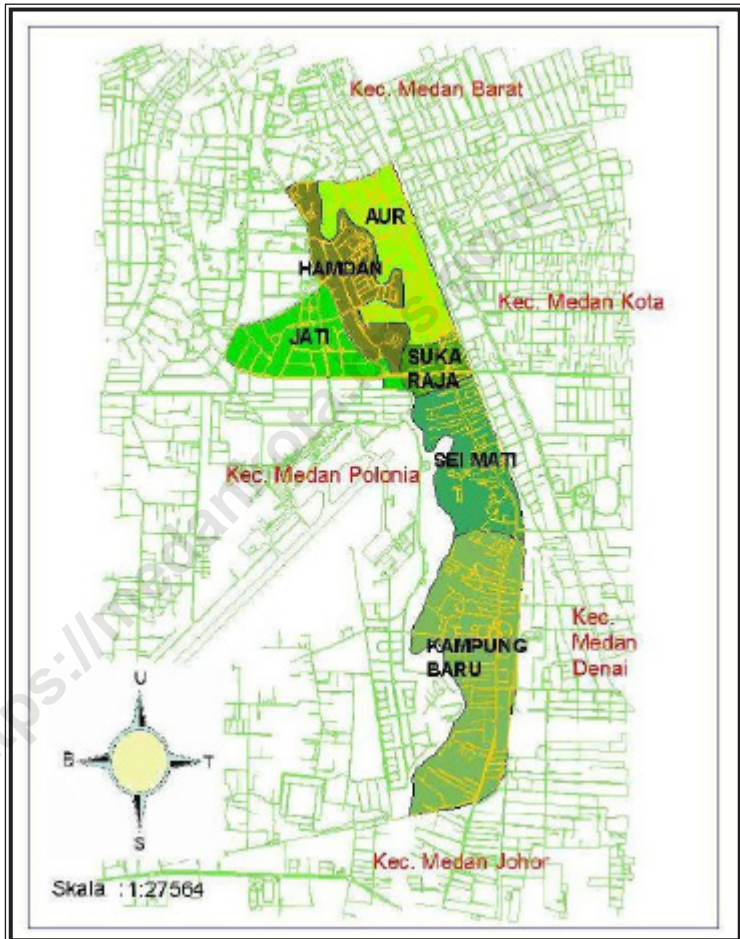
1. Badan Pusat Statistik/*BPS-Statistics Indonesia*
2. Kementerian Pendidikan dan Kebudayaan/*Ministry of Education and Culture*
3. Kantor Kementerian Agama Kota Medan/ *Religion Office of Medan Municipality*
4. Dinas Kependudukan dan Catatan Sipil Kota Medan/ *Civil Registry Office of Medan Municipality*
5. Kementerian Urusan Agama Kecamatan Medan Baru/*Ministry of Religious Affair Medan Baru Subdistrict*
6. Kantor Kecamatan Medan Baru/*Office of Medan Baru Subdistrict*

<https://medankota.bps.go.id/>





**PETA WILAYAH KECAMATAN MEDAN MAIMUN**  
**MAP OF MEDAN MAIMUN SUBDISTRICT**





**KEPALA BPS KOTA MEDAN**  
**CHIEF STATISTICIAN OF MEDAN MUNICIPALITY**



**HAFSYAH APRILLIA**





## KATA PENGANTAR

Puji dan syukur kami panjatkan ke hadirat Tuhan Yang Maha Esa, sehingga kami dapat menyelesaikan publikasi “Kecamatan Medan Maimun Dalam Angka 2024” ini. Dengan adanya bantuan dari Pemerintah Kecamatan Medan Baru serta instansi pemerintah lainnya, publikasi Kecamatan Medan Maimun Dalam Angka 2024 dapat terbit tepat waktu.

Kebutuhan akan data Statistik di setiap sektor Pembangunan saat ini semakin dirasakan. Hal tersebut menjadi pendorong bagi kami untuk menyusun publikasi ini. Data yang disajikan bersumber dari data yang terdapat di Kantor Kecamatan Medan Baru, kantor kelurahan sekecamatan Medan Maimun serta instansi pemerintah lainnya. Selain itu data yang ada pada publikasi ini merupakan data yang bersumber dari berbagai kegiatan rutin, survei maupun sensus yang diselenggarakan Badan Pusat Statistik di kecamatan Medan Maimun.

Pada kesempatan ini kami mengucapkan banyak terima kasih kepada Camat Medan Maimun atas perhatian dan bantuannya sehingga terbitnya publikasi ini, serta kepada instansi-instansi pemerintah lainnya.

Saran dan kritik demi penyempurnaan publikasi ini di masa yang akan datang sangat kami harapkan dari berbagai pihak.

Akhirnya semoga penyajian data statistik ini dapat membantu memenuhi kebutuhan data bagi pihak-pihak yang memerlukan serta bermanfaat bagi semua pihak

Medan , September 2024  
Kepala BPS  
Kota Medan



**Hafsyah Aprillia**



## **PREFACE**

*Praise and gratitude we pray to the presence of God Almighty, so that we can complete the publication of "Medan Maimun Subdistrict in Figures 2024". With assistance from the Medan Maimun Subdistrict Government and other government agencies, the publication of the Medan Maimun Subdistrict in Figures 2024 can be published on time.*

*The need for statistical data in every development sector is currently being felt more and more. This has motivated us to compile this publication. The data presented is sourced from data contained in the Medan Maimun Subdistrict Office, the Medan Maimun subdistrict office and other government agencies. In addition, the data contained in this publication is data sourced from various routine activities, surveys and censuses conducted in the Medan Maimun subdistrict.*

*We would like to take this opportunity to thank the Medan Maimun Subdistrict Head for his attention and assistance in producing this publication, as well as to other government agencies.*

*Suggestions and criticisms for the improvement of this publication in the future are highly expected from various parties.*

*Finally, we hope that the presentation of this statistical data can help meet the data needs of those who need it and be of benefit to all parties*

*Medan, September 2024  
Chief Statistician of  
Medan Municipality*

**Hafsyah Aprillia**

**DAFTAR ISI/CONTENTS**

**Kecamatan Medan Maimun Dalam Angka 2024**  
**Medan Maimun District in Figures 2024**  
 Volume 24, 2024

	Halaman <i>Page</i>
Kata Pengantar.....	xi
Preface.....	xii
Daftar Isi/ <b>Contents</b> .....	xiii
DAFTAR TABEL/ <b>LIST OF TABLES</b> .....	XV
DAFTAR GAMBAR/ <b>LIST OF GRAPHICS</b> .....	XXIII
Penjelasan Umum/ <b>Explanatory Notes</b> .....	xxv
Daftar Singkatan/ <b>List of Abbreviation</b> .....	xxvii
1. Geografi dan Iklim/ <i>Geography and Climate</i> .....	1
2. Pemerintahan/ <i>Government</i> .....	11
3. Penduduk/ <i>Population</i> .....	23
4. Sosial dan Kesejahteraan Rakyat/ <i>Social and Welfare</i> .....	43
5. Pertanian/ <i>Agriculture</i> .....	67
6. Pariwisata, Transportasi, dan Komunikasi/ <i>Tourism, Transportation, and Communication</i> .....	95
7. Perbankan, Koperasi, dan Perdagangan/ <i>Banking, Cooperative, and Trade .....</i>	103
DAFTAR PUSTAKA.....	119
REFERENCES .....	119





## DAFTAR TABEL/LIST OF TABLES

	Halaman Page
<b>1.1 KEADAAN GEOGRAFI</b>	
1.1.1 Luas Daerah Menurut Kelurahan di Kecamatan Medan Maimun, 2023 <i>Total Area by Subdistrict in Medan Maimun District, 2023</i> .....	8
1.1.2 Jarak ke Ibukota Kecamatan dan Ibukota Kabupaten/Kota Menurut Kelurahan di Kecamatan Medan Maimun (km), 2023 <i>Distance to the District Capital and Regency/Municipal Capital by Subdistrict in Medan Maimun District (km), 2023</i> .....	9
1.1.3 Daftar Alamat Kantor Kelurahan Menurut Kelurahan di Medan Maimun, 2023 <i>Addresses Of Subdistrict Office by Subdistrict in Medan Maimun, 2023</i>	10
<b>2.1 WILAYAH ADMINISTRATIF</b>	
2.1.1 Jumlah Satuan Lingkungan Setempat (SLS) Menurut Kelurahan di Kecamatan Medan Maimun, 2023 <i>Total of SAatuan Lingkungan Setempat (SLS) by Subdistrict in Medan Maimun District, 2023</i> .....	17
<b>2.2 SUMBER DAYA MANUSIA</b>	
2.2.1 Jumlah Pegawai Negeri Sipil Menurut Kelurahan dan Jenis Kelamin di Kecamatan Medan Maimun, 2023 <i>Number of Civil Servants by Subdistrict and Sex in Medan Maimun District, 2023</i> .....	18
2.2.2 Jumlah Pegawai Negeri Sipil (PNS) dan Honor di Lingkungan Instansi Kecamatan di Kecamatan Medan Maimun, 2023 <i>Number of Civil Servants (PNS) and Contract Employment in the District Agencies in Medan Maimun District, 2023</i> .....	19
2.2.3 Jumlah Pegawai Negeri Sipil (PNS) dan Honor Menurut Kelurahan dan Golongan di Kecamatan Medan Maimun, 2023 <i>Number of Civil Servants (PNS) and Contract Employment by Subdistrict and Class in Medan Maimun District, 2023</i> .....	20
2.2.4 Jumlah Pertahanan Sipil dan Poskamling Menurut Kelurahan di Kecamatan Medan Maimun, 2023 <i>Number of Civilians Defense Units and Neighborhood Security Post by Subdistrict in Medan Maimun District, 2023</i> .....	21

**3. PENDUDUK**

3.1	Penduduk, Distribusi Persentase Penduduk, Kepadatan Penduduk, Rasio Jenis Kelamin Penduduk Menurut Kelurahan di Kecamatan Medan Maimun, 2023 <i>Population, Percentage Distribution of Population, Population Density, and Population Sex Ratio by Subdistrict in Medan Maimun District, 2023.....</i>	29
3.2	Jumlah Penduduk Menurut Kelompok Umur dan Jenis Kelamin di Kecamatan Medan Maimun, 2023 <i>Population by Age Groups and Sex in Medan Maimun District, 2023...</i>	31
3.3	Jumlah Penduduk Laki-laki Menurut Kelurahan dan Kelompok Umur di Kecamatan Medan Maimun, 2023 <i>Male Population by Subdistrict and Age Groups in Medan Maimun District, 2023.....</i>	32
3.4	Jumlah Penduduk Perempuan Menurut Kelurahan dan Kelompok Umur di Kecamatan Medan Maimun, 2023 <i>Female Population by Subdistrict and Age Groups in Medan Maimun District, 2023.....</i>	34
3.5	Jumlah Penduduk Laki-laki dan Perempuan Menurut Kelurahan dan Kelompok Umur di Kecamatan Medan Maimun, 2023 <i>Male and Female Population by Subdistrict and Age Groups in Medan Maimun District, 2023.....</i>	36
3.6	Jumlah Penduduk Menurut Kelurahan dan Agama di Kecamatan Medan Maimun, 2023 <i>Population by Subdistrict and Religion in Medan Maimun District, 2023 .....</i>	38
3.7	Jumlah Penduduk Menurut Kelurahan dan Warganegara Asing di Kecamatan Medan Maimun, 2023 <i>Population by Subdistrict and Foreign Nationals in Medan Maimun District, 2023.....</i>	39
3.8	Jumlah Penduduk Menurut Kelurahan dan Jenis Mata Pencaharian di Kecamatan Medan Maimun, 2023 <i>Population by Subdistrict and Livelihood in Medan Maimun District, 2023 .....</i>	40

3.9	Jumlah Kelahiran, Kematian, Migrasi Masuk dan Migrasi Keluar Penduduk Menurut Kelurahan di Kecamatan Medan Maimun, 2023 <i>Number of Birth, Death, Incoming and Outcoming Migrations by Subdistrict in Medan Maimun District, 2023</i> .....	42
<b>4.1</b>	<b>PENDIDIKAN</b>	
4.1.1	Jumlah Desa <sup>1</sup> /Kelurahan yang Memiliki Fasilitas Sekolah Menurut Tingkat Pendidikan di Kecamatan Medan Maimun, 2023-2024 <i>Number of Villages<sup>1</sup>/Subdistrict Having Educational Facilities by Educational Level in Medan Maimun District, 2023–2024</i> .....	55
4.1.2	Jumlah Sekolah Menurut Tingkat Pendidikan di Kecamatan Medan Maimun, 2022/2023 dan 2023/2024 <i>Number of Schools by Educational Level in Medan Maimun District, 2022/2023 and 2023/2024</i> .....	56
4.1.3	Jumlah Guru Menurut Tingkat Pendidikan di Kecamatan Medan Maimun, 2022/2023 dan 2023/2024 <i>Number of Teachers by Educational Level in Medan Maimun District, 2022/2023 and 2023/2024</i> .....	57
4.1.4	Jumlah Murid Menurut Tingkat Pendidikan di Kecamatan Medan Maimun, 2022/2023 dan 2023/2024 <i>Number of Pupils by Educational Level in Medan Maimun District, 2022/2023 and 2023/2024</i> .....	58
4.1.5	Jumlah Sekolah, Murid, dan Guru Taman Kanak-Kanak Negeri dan Swasta Menurut Kelurahan di Kecamatan Medan Maimu, 2023/2024 <i>Total of Public and Private Kindergarten Schools, Pupil and Teachers by Subdistrict in Medan Maimun District, 2023/2024</i> .....	59
4.1.6	Jumlah Sekolah, Murid, dan Guru SD Negeri dan Swasta Menurut Kelurahan di Kecamatan Medan Maimun, 2023/2024 <i>Total of Public and Private Elementary Schos, Pupil and Teachers by Subdistrict in Medan Maimun District, 2023/2023</i> .....	60
4.1.7	Jumlah Sekolah, Murid, dan Guru SLTP Negeri dan Swasta Menurut Kelurahan di Medan Maimun, 2023/2024 <i>Total of Public and Private Junior High Schools, Pupil and Teachers by Subdistrict in Medan Maimun District, 2023/2023</i> .....	61

4.1.8	Jumlah Sekolah, Murid, dan Guru SMA Negeri dan Swasta Menurut Kelurahan di Kecamatan Medan Maimun, 2023/2024 <i>Total of Public and Private Senior High Schools, Pupil and Teachers by Subdistrict in Medan Maimun District, 2023/2023</i> .....	62
4.1.9	Jumlah Sekolah, Murid, dan Guru SMK Negeri dan Swasta Menurut Kelurahan di Medan Maimun, 2023/2024 <i>Total of Public and Private Vocational High Schools, Pupil and Teachers by Subdistrict in Medan Maimun District, 2023/2024</i> .....	63
4.1.10	Jumlah Madrasah Negeri dan Swasta di Kecamatan Medan Maimun, 2023/2024 <i>Total of Madrasah School in Medan Maimun District, 2023/2024</i> .....	64
4.1.11	Jumlah Sekolah Raudhatul Athfal (RA) di Kecamatan Medan Maimun, 2023/2024 <i>Total of Raudhatul Athfal (RA) Schools in Medan Maimun District, 2023/2024</i> .....	65
4.1.12	Jumlah Sekolah, Murid, dan Guru Madrasah Ibtidaiyah (MI) Negeri dan Swasta Menurut Kelurahan di Kecamatan Medan Maimun, 2023/2024 <i>Total of Public and Private Madrasah Ibtidaiyah Schools, Pupil and Teachers by Subdistrict in Medan Maimun District, 2023/2024</i> .....	66
4.1.13	Jumlah Sekolah, Murid, dan Guru Madrasah Tsanawiyah Negeri dan Swasta Menurut Kelurahan di Kecamatan Medan Maimun, 2023/2024 <i>Total of Public and Private Madrasah Tsanawiyah (MTs) Schools, Pupil and Teachers by Subdistrict in Medan Maimun District, 2023/2024</i> .....	67
4.1.14	Jumlah Sekolah, Murid, dan Guru Madrasah Aliyah (MA) Negeri dan Swasta Menurut Kelurahan di Kecamatan Medan Maimun, 2023/2024 <i>Total of Public and Private Madrasah Aliyah (MA) Schools, Pupil and Teachers by Subdistrict in Medan Maimun District, 2023/2024</i> .....	68
<b>4.2</b>	<b>KESEHATAN</b>	
4.2.1	Banyaknya Kelurahan yang Memiliki Sarana Kesehatan Menurut Jenis Sarana Kesehatan di Kecamatan Medan Maimun, 2021-2023 <i>Total of Subdistrict Having of Health Facilities by Types of Health Facilities in Medan Maimun District, 2021-2023</i> .....	69

4.2.2	Jumlah Sarana Kesehatan Menurut Kelurahan di Kecamatan Medan Maimun, 2023 <i>Total of Health Facilities by Subdistrict in Medan Maimun District, 2023</i>	70
4.2.3	Jumlah Tenaga Kesehatan Menurut Kelurahan di Kecamatan Medan Maimun, 2023 <i>Number of Health Workers by Subdistrict in Medan Maimun District, 2023</i>	72
4.2.4	Jumlah Pasangan Usia Subur (PUS) Kelurahan dan Jenis Alat Kontrasepsi yang digunakan di Kecamatan Medan Maimun, 2023 <i>Total of Fertile-Age Couples by Subdistrict and type of contraceptive used in Medan Maimun District, 2023</i>	73
<b>4.3</b>	<b>AGAMA DAN SOSIAL LAINNYA</b>	
4.3.1	Jumlah Tempat Peribadatan Menurut Kelurahan di Kecamatan Medan Maimun, 2023 <i>Total of Worship Places by Subdistrict in Medan Maimun District, 2023</i>	75
4.3.2	Banyaknya Nikah, Talak, Cerai dan Rujuk Menurut Kelurahan di Kecamatan Medan Maimun, 2023 <i>Number of Marriages, Divorces, and Reconciliation by Subdistrict in Medan Maimun District, 2023</i>	76
4.3.3	Jumlah Sarana Olahraga Menurut Kelurahan dan Jenis Olahraga di Kecamatan Medan Maimun, 2023 <i>Total of Sport Facilities by Subdistrict and Sport Type in Medan Maimun District, 2023</i>	77
<b>5.1</b>	<b>HORTIKULTURA</b>	
5.1.1	Luas panen Tanaman Sayuran dan Buah-buahan Semusim Menurut Jenis Tanaman di Kecamatan Medan Maimun (Ha) 2020–2023 <i>Harvested Area of Vegetables and Fruits in Medan Maimun District (Ha), 2020–2023</i>	76
5.1.2	Produksi Tanaman Sayuran dan Buah-buahan Semusim Menurut Jenis Tanaman di Kecamatan Medan Maimun (Ha) 2020–2023 <i>Production Area of Vegetables and Fruits in Medan Maimun District (Ha), 2020–2023</i>	77
5.1.3	Luas panen Tanaman Biofarmaka Menurut Jenis Tanaman di Kecamatan Medan Maimun (Ha) 2020–2023	

		Halaman Page
	<i>Harvested Area of Medical Plants by Kind of Plant in Medan Maimun District (Ha), 2020–2023</i> .....	78
5.1.4	Produksi Tanaman Biofarmaka Menurut Jenis Tanaman di Kecamatan Medan Maimun (Kg) 2020–2023 <i>Production of Medical Plants by Kind of Plant in Medan Maimun District (Kg), 2020–2023</i> .....	79
5.1.5	Luas panen Tanaman Hias Menurut jenis Tanaman di Kecamatan Medan Maimun (Ha) 2020–2023 <i>Harvested Area of Ornamental Plants by Kind of Plant in Medan Maimun District (Ha), 2020–2023</i> .....	80
5.1.6	Produksi Tanaman Hias Menurut jenis Tanaman di Kecamatan Medan Maimun (Tangkai) 2020–2023 <i>Harvested Area of Ornamental Plants by Kind of Plant in Medan Maimun District (Stalks), 2020–2023</i> .....	81
5.1.7	Produksi Buah-Buahan dan Sayuran Tahunan Menurut jenis Tanaman di Kecamatan Medan Maimun (Kwintal) 2020–2023 <i>Production of Annual Fruits and Vegetables in Medan Maimun District (Stalks), 2020–2023</i> .....	82
<b>6.1</b>	<b>PARIWISATA</b>	
6.1.1	Jumlah Hotel, Bioskop, Night Club dan Bilyard Menurut Kelurahan di Kecamatan Medan Maimun, 2023 <i>Number of Hotels, Cinemas, Nightclubs, and Billiard Hall in Medan Maimun District, 2023</i> .....	98
6.1.2	Jumlah Rumah Makan/Restoran dan Warung Makan/Minum Menurut Kelurahan di Kecamatan Medan Maimun, 2023 <i>Number of Restaurants dan Food Stalls by Subdistrict in Medan Maimun District, 2023</i> .....	99
6.1.3	Jumlah Panti Pijat, Pangkas, Salon, dan Praktek Dukun Patah Menurut Kelurahan di Kecamatan Medan Maimun, 2023 <i>Number of Massage Parlors, Barbershops, Salons, and Traditional Healers Practice by Subdistrict in Medan Maimun District, 2023</i> .....	100
6.1.4	Jumlah Tempat Video Game/Play Station, Penyewaan Kaset Video/VCD/DVD Menurut Kelurahan di Kecamatan Medan Maimun, 2023 <i>Number of Video Game, Video/VCD/DVD Rental Shops and Warnet by Subdistrict in Medan Maimun District, 2023</i> .....	101

**6.2 TRANSPORTASI**

6.2.1 Panjang Jalan Menurut Kondisi Jalan di Kecamatan Medan Maimun (km), 2022-2023  
*Length of Roads by Road Condition in Medan Maimun District (km), 2022-2023*.....102

6.2.2 Panjang Jalan Menurut Jenis Permukaan Jalan di Kecamatan Medan Maimun (km), 2022-2023  
*Length of Roads by Type of Road Surface in Medan Maimun District (km), 2022-2023*.....103

**7. PERBANKAN, KOPERASI, DAN PERDAGANGAN**

7.1 Jumlah Pasar, Kelompok Pertokoan, Swalayan/Minimarket, Mall/ Plaza di Kecamatan Medan Maimun, 2023  
*Number of Markets, Retail Complex, Minimarket, and Plaza by Subdistrict in Medan Maimun District, 2023* ..... 109

7.2 Jumlah Pasar Menurut Pengelola dan Kelurahan di Kecamatan Medan Maimun, 2023  
*Number of Markets by Operator and Subdistrict in Medan Maimun District, 2023*..... 110

7.3 Jumlah SPBU dan Agen Minyak Tanah (Pangklan) Menurut Kelurahan di Kecamatan Medan Maimun, 2023  
*Number of (SPBU) and Kerosene Agents by Subdistrict in Medan Maimun District, 2023*..... 111

7.4 Jumlah Bengkel Menurut Kelurahan di Kecamatan Medan Maimun, 2023  
*Number of Workshop Service by Subdistrict in Medan Maimun District, 2023*..... 112

7.5 Jumlah Tempat Pencucian Mobil (Doorsmer) Menurut Kelurahan di Kecamatan Medan Maimun, 2023  
*Number of Car Wash Facilities by Subdistrict in Medan Maimun District, 2023*..... 113

7.6 Jumlah Perusahaan Industri Besar/Sedang Kecil, dan Rumah Tangga Menurut Kelurahan di Kecamatan Medan Maimun, 2023  
*Number of Large/Medium/Small Industrial Enterprises and Households by Subdistrict in Medan Maimun District, 2023*..... 114

7.7	Jumlah Rumah Tangga Pelanggan Listrik Negara Menurut Kelurahan di Kecamatan Medan Maimun, 2023 <i>Number of State Electricity Customers by Subdistrict Household by Subdistrict in Medan Maimun District, 2023</i> .....	115
7.8	Jumlah Rumah Tangga Pelanggan Air Minum Melalui PAM Menurut Kelurahan di Kecamatan Medan Maimun, 2023 <i>Number of Households as Customers of PAM by Subdistrict in Medan Maimun District, 2023</i> .....	116
7.9	Jumlah Lembaga Keuangan Menurut Kelurahan di Kecamatan Medan Maimun, 2023 <i>Number of Financial Institutions by Subdistrict in Medan Maimun District, 2023</i> .....	117

<https://medankota.bps.go.id>



## DAFTAR GAMBAR/LIST OF GRAPHICS

	Halaman Page
1.1	Luas Daerah menurut Kelurahan (%) Kecamatan Medan Maimun, 2023 <i>Total Area by Subdistrict (%) in Medan Maimun District, 2023</i> .....6
1.2	Jarak ke Kantor Kecamatan Menurut Kelurahan di Kecamatan Medan Maimun (km), 2023 <i>Distance to the District Office by Subdistrict in Medan Maimun District (km), 2023</i> .....7
2.1	Jumlah Satuan Lingkungan Setempat (SLS) Menurut Kelurahan di Kecamatan Medan Maimun, 2023 <i>Total of Satuan Lingkungan Setempat (SLS) by Subdistrict in Medan Maimun District, 2023</i> ..... 16
3.1	Jumlah Penduduk Menurut Kelurahan di Kecamatan Medan Maimun, 2023 (jiwa) <i>Total Population by Subdistrict in Medan Maimun District, 2023(person)</i> 28
4.1	Jumlah Sekolah Menurut Tingkat Pendidikan di Kecamatan Medan Mimun, 2023 <i>Number of Educational Facilities by Educational Level in Medan Maimun District, 2023</i> ..... 54
5.1	Produksi Buah-Buahan dan Sayuran Tahunan Menurut jenis Tanaman di Kecamatan Medan Maimun (Kwintal), 2023 <i>Production of Annual Fruits and Vegetables in Medan Maimun District (Stalks), 2023</i> ..... 75
6.1	Jumlah Hotel dan Rumah Makan Menurut Kelurahan di Kecamatan Medan Maimun, 2023 <i>Number of Hotels and Restaurants in Medan Maimun District, 2023</i> ..... 97
7.1	Jumlah Pasar, Kelompok Pertokoan, Swalayan/Minimarket, di Kecamatan di Kecamatan Medan Maimun, 2023 <i>Number of of Markets, Retail Complex, and Minimarket, by Subdistrict in Medan Maimun District, 2023</i> ..... 108



## PENJELASAN UMUM/EXPLANATORY NOTES

Tanda-tanda, satuan-satuan, dan lain-lainnya yang digunakan dalam publikasi ini adalah sebagai berikut:

*Symbols, measurement units, and acronyms which are used in this publication, are as follows:*

### 1. TANDA-TANDA/SYMBOLS

Data tidak tersedia/ <i>Data not available</i> .....	: ...
Tidak ada atau nol / <i>Null or zero</i> .....	: -
Data dapat diabaikan/ <i>Data negligible</i> .....	: 0
Tanda decimal/ <i>Decimal point</i> .....	: ,
Data tidak dapat ditampilkan/ <i>Not applicable</i> .....	: NA
Angka estimasi/ <i>Estimated figures</i> .....	: e
Angka diperbaiki/ <i>Revised figures</i> .....	: r
Angka sementara/ <i>Preliminary figures</i> .....	: x
Angka sangat sementara/ <i>Very preliminary figures</i> .....	: xx
Angka sangat sangat sementara/ <i>Very very preliminary figures</i> .....	: xxx

### 2. SATUAN/UNITS

barel/ <i>barrel</i> .....	: 158,99 liter/ <i>litres</i> = 1/6,2898 m <sup>3</sup>
hektar (ha)/ <i>hectare (ha)</i> .....	: 10 000 m <sup>2</sup>
kilometer (km)/ <i>kilometres (km)</i> .....	: 1 000 meter/ <i>meters (m)</i>
knot/ <i>knot</i> .....	: 1,8523 km/jam ( <i>km/hour</i> )
kuintal/ <i>quintal</i> .....	: 100 kg
KWh .....	: 1 000 Watt hour
MWh .....	: 1 000 KWh
liter (untuk beras)/ <i>litre (for rice)</i> .....	: 0,80 kg
MMSCF .....	: 1/35,3 m <sup>3</sup>
metrik ton (m.ton)/ <i>metric ton (m. ton)</i> .....	: 0,98421 long ton = 1 000 kg
ons/ <i>ounce</i> .....	: 28,31 gram/ <i>grams</i>
ton .....	: 1 000 kg

Satuan lain: buah, dus, butir, helai/lembar, kaleng, batang, pulsa, ton kilometer (ton-km), jam, menit, persen (%).

*Other units: unit, pack, pieces, sheet, tin, pulse, ton-kilometres(ton-km), hour, minute, percent (%).*

Perbedaan angka di belakang koma disebabkan oleh pembulatan angka.

*The difference in decimal numbers is caused by rounding.*



## DAFTAR SINGKATAN/LIST OF ABBREVIATION

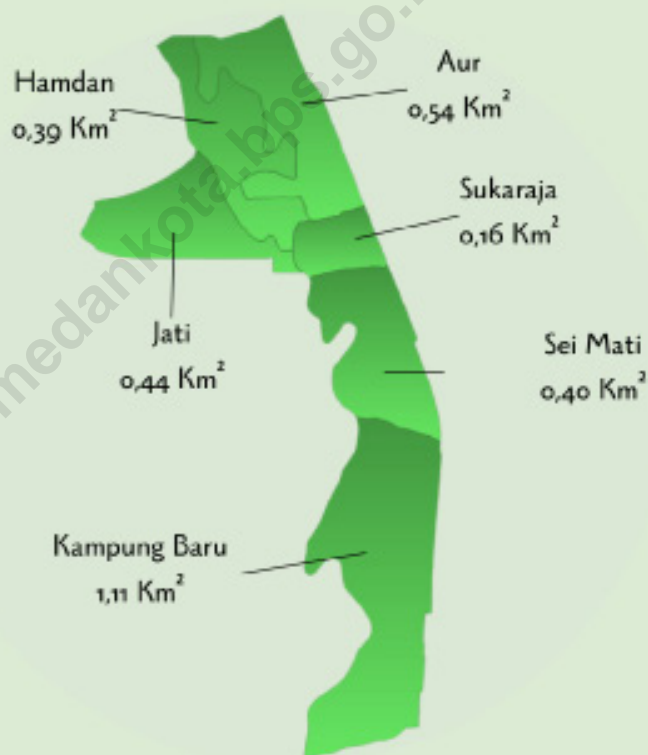
SI	: Stasiun Iklim/ <i>Climate Station</i>
SMPK	: Stasiun Meterologi Pertanian Khusus/ <i>Special Agricultural Meteorological Station</i>
t.t	: Tempat tidur/ <i>Bed</i>
BCG	: Bacillus Calmette Guerin
DPT	: Difteri, Pertusis, Tetanus/ <i>Diphtheria, Tetanus, and Pertussis</i>
TT	: Tetanus Toxoid
IOT	: Industri Obat Tradisional/ <i>Traditional Medicine Industry</i>
IKOT	: Industri Kecil Obat Tradisional/ <i>Traditional Medicine Small Industry</i>
Alkes	: Alat kesehatan/ <i>Health Kits</i>
PKRT	: Perbekalan Kesehatan Rumah tangga/ <i>Household Health Logistics</i>
Kompl	: Komplemen/ <i>Complement</i>
IRTP	: Industri Pangan Produksi Rumah Tangga/ <i>Foods Home Industry</i>
PBF	: Pedagang Besar Farmasi/ <i>Pharmacy Whole-seller</i>
GFK	: Gudang Farmasi Kab/Kota/Regency/ <i>Municipality Pharmacy Warehouse</i>
RB	: Rumah Bersalin/ <i>Delivery House</i>
Pustu	: Puskesmas pembantu/ <i>Auxiliary Public Health Center</i>
BP	: Balai Pengobatan/ <i>Polyclinic</i>
TPS	: Tempat Pembuangan Sampah Sementara / <i>landfill</i>
Jamkesmas	: Jaminan kesehatan masyarakat miskin/ <i>Poor public health insurance</i>
PJKMU	: Program Jaminan Kesehatan Masyarakat Umum/ <i>General Public Health Insurance Program</i>
SIUP	: Surat Ijin Usaha Perdagangan/ <i>Trading Permission Letter</i>
TDP	: Tanda Daftar Perusahaan/ <i>Company Registration Identity</i>
API	: Angka Pengenal Importir/ <i>Importer's Identity Number</i>



# GEOGRAFI

## GEOGRAPHY

### Luas Daerah Berdasarkan Kelurahan *Total Area by Subdistrict*







**PENJELASAN TEKNIS**

1. Kecamatan Medan Maimun berbatasan langsung dengan Kecamatan Medan Polonia di sebelah barat , Kecamatan Medan Barat di sebelah utara, dan Kecamatan Medan Kota di sebelah Timur dan Kecamatan Medan Johor sebelah Selatan .Kecamatan Medan Maimun merupakan salah satu kecamatan di Kota Medan yang mempunyai luas sekitar 3,04 km<sup>2</sup>. Jarak kantor kecamatan ke kantor walikota Medan yaitu sekitar 2,8 km.
2. Kecamatan Medan Maimun adalah daerah yang beriklim tropis dengan 2 musim yaitu musim hujan dan musim kemarau. Musim hujan dan musim kemarau biasanya ditandai dengan jumlah hari hujan pada tiap bulan terjadinya musim.
3. Desa/Kelurahan Tepi Laut adalah desa/kelurahan yang sebagian atau seluruh wilayahnya bersinggungan langsung dengan laut, baik berupa pantai maupun tebing karang.
4. Desa/Kelurahan bukan tepi laut adalah desa/kelurahan yang wilayahnya tidak bersinggungan langsung dengan laut.
5. Desa/Kelurahan Lereng/Puncak adalah desa/kelurahan yang sebagian besar wilayahnya berada di puncak gunung/ pegunungan atau terletak di

**TECHNICAL NOTES**

1. *Medan Maimun District is directly adjacent to Medan Polonia District to the west, Medan Barat District to the north, and Medan Kota District to the east and Medan Johor District to the north . Medan Maimun District is one of the Districts in Medan Municipality which has an area of around 3,04 km<sup>2</sup>. The distance between the District office and the Medan mayor's office is about 2,8 km.*
2. *Medan Maimun District is an area with a tropical climate with 2 seasons, namely the rainy season and the dry season. The rainy season and dry season are usually marked by the number of rainy days in each month of the season*
3. *Coastal Village/Coastal Subdistrict is a village/Subdistrict which some areas are intersect/directly adjacent to the sea, either gently sloping/flat beach or cliffs/reef.*
4. *Non Coastal Village/Non Coastal Subdistrict is a village which has no area that intersect/directly adjacent to the sea.*
5. *Slope/Peak Village/Subdistrict is a village/Sub district which the largest part of village/Sub district lies on the highest part of mount/ mountain or lies between the peak to the valley.*

- antara puncak sampai lembah.
6. Desa/Kelurahan lembah adalah desa/kelurahan yang wilayahnya sebagian besar merupakan daerah rendah yang terletak di antara dua gunung/pegunungan atau daerah yang mempunyai kedudukan lebih rendah dibandingkan daerah sekitarnya.
  7. Desa/Kelurahan Dataran adalah desa/kelurahan yang sebagian besar wilayahnya tampak datar, rata, dan membentang.
6. *Valley Village/Subdistrict area is a village/Sub district with the largest part of the village/Sub district is a low area between two mountains or area that have a position lower than the surrounding areas.*
  7. *Flat Village/Subdistrict is a village/ Subdistrict which the largest part of village/Subdistrict looked plane, flat, and stretches.*

**ULASAN**

Kecamatan Medan Maimun berbatasan langsung dengan Kecamatan Medan Polonia di sebelah barat, Kecamatan Medan Barat di sebelah utara, dan Kecamatan Medan Kota di sebelah Timur dan Kecamatan Medan Johor sebelah Selatan. Kecamatan Medan Maimun merupakan salah satu kecamatan di Kota Medan yang mempunyai luas sekitar 3,04 km<sup>2</sup>. Jarak kantor kecamatan ke kantor walikota Medan yaitu sekitar 2,8 km.

Dari 6 Kelurahan di Kecamatan Medan Maimun, Kelurahan Kampung Baru memiliki luas wilayah terluas yaitu sebesar 1,11 km<sup>2</sup>. Sedangkan kelurahan Sukaraja mempunyai luas terkecil yakni 0,16km<sup>2</sup>.

Dilihat dari jarak antara kantor kelurahan dan kantor kecamatan, kantor kelurahan Kampung Baru memiliki jarak terjauh dari kantor kecamatan Medan Maimun yaitu sekitar 3,9 km sedangkan kantor kelurahan yang terdekat yaitu kelurahan Hamdan dengan jarak 0,30 km.

**DESCRIPTION**

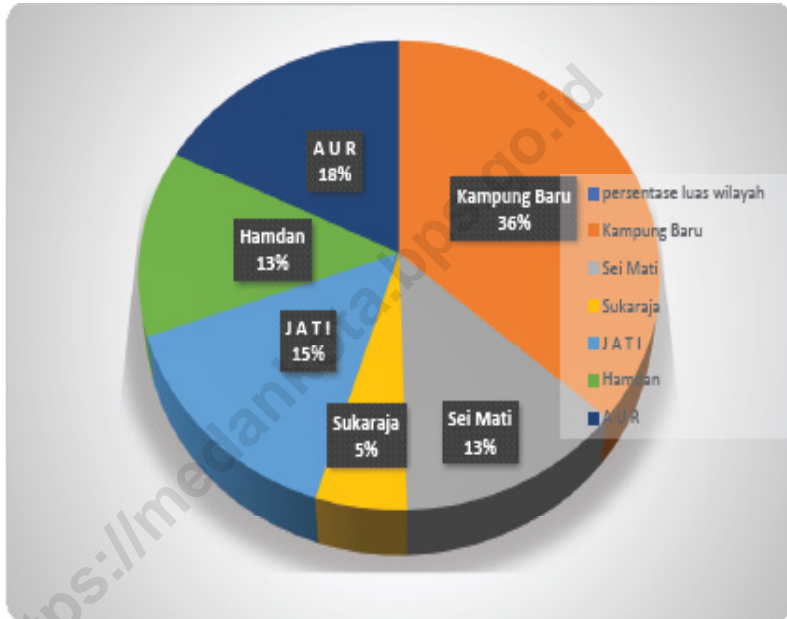
*Medan Maimun District is directly adjacent to Medan Polonia District to the west, Medan Barat District to the north, and Medan Kota District to the east and Medan Johor District to the north. Medan Maimun District is one of the Subdistricts in Medan Municipality which has an area of about 3,04 km<sup>2</sup>. The distance from the sub-district office to the Medan mayor's office is about 2,8 km.*

*Of the 6 villages in Medan Maimun District, Kampung Baru Subdistrict has the largest area of 1,11 km<sup>2</sup>. While Sukaraja Subdistrict has the smallest area of 0,16 km<sup>2</sup>.*

*Based on the distance between the sub-district office and the subdistrict office, the Kampung Baru subdistrict office has the farthest distance from the Medan Maimun District office which is about 3,9km while the nearest subdistrict office is the Hamdan subdistrict is about 0,30 km.*

**Gambar** 1.1  
**Figure**

**Luas Daerah menurut Kelurahan (%) Kecamatan Medan Maimun, 2023**  
**Total Area by Subdistrict (%) in Medan Maimun District, 2023**



Sumber/Source: Bagian Tata Pemerintahan Kota Medan/ Government Section Of Medan Municipality

**Gambar** 1.2  
**Figure**

**Jarak ke Kantor Kecamatan Menurut Kelurahan di Kecamatan Medan Maimun (km), 2023**  
***Distance to the District Office by Subdistrict in Medan Maimun District (km), 2023***



Sumber/Source: Kantor Camat Medan Maimun/ Medan Maimun District Office

## 1.1 KEADAAN GEOGRAFI GEOGRAPHY CONDITION

**Tabel** 1.1.1 **Luas Daerah Menurut Kelurahan di Kecamatan Medan Maimun, 2023**  
**Table** *Total Area by Subdistrict in Medan Maimun District, 2023*

Kelurahan Subdistrict	Luas Total Area (km <sup>2</sup> /sq.km)	Persentase terhadap Luas Kecamatan Percentage to District Area
(1)	(2)	(3)
Kampung Baru	1.11	36.54
Sei Mati	0.40	13.01
Suka Raja	0.16	5.17
JATI	0.44	14.62
HAMDAN	0.39	12.95
AUR	0.54	17.70
<b>Medan Maimun</b>	<b>3.04</b>	<b>100.00</b>

Sumber/Source: Bagian Tata Pemerintahan Kota Medan/ Government Section Of Medan Municipality

**Tabel** 1.1.2  
**Table**

**Jarak ke Ibukota Kecamatan dan Ibukota Kabupaten/Kota Menurut Kelurahan di Kecamatan Medan Maimun (km), 2023**  
***Distance to the District Capital and Regency/Municipal Capital by Subdistrict in Medan Maimun District (km), 2023***

Kelurahan Subdistrict	Jarak ke Ibukota Kecamatan Distance to District Capital	Jarak ke Ibukota Kabupaten/ Kota Distance to Regency/Municipal Capital
(1)	(2)	(3)
Kampung Baru	3.90	5.70
Sei Mati	3.00	4.50
Suka Raja	2.50	3.00
JATI	1.00	2.50
HAMDAN	0.30	2.00
AUR	2.00	2.00

Sumber/Source: Kantor Camat Medan Maimun/Medan Maimun District Office

**Tabel**  
**Table** 1.1.3

**Daftar Alamat Kantor Kelurahan Menurut Kelurahan di  
Medan Maimun, 2023**  
*Addresses Of Subdistrict Office by Subdistrict in Medan  
Maimun, 2023*

<b>Kelurahan Subdistrict</b>	<b>Alamat Kantor Lurah Subdistrict Address</b>
(1)	(2)
Kampung Baru	Jl. Brigjend Katamso No. 674
Sei Mati	Jl. Brigjend Katamso No. 370
Suka Raja	Jl. Warna Ujung No. 2
JATI	Jl. Samanhudi No. 47
HAMDAN	Jl. Kantil No. 11
AUR	Jl. Brigjend Katamso Belakang No. 2

Sumber/Source: Kantor Camat Medan Maimun/Medan Maimun District Office



## PEMERINTAHAN GOVERNMENT

### Jumlah Aparatur Sipil Negara di Kecamatan Medan Maimun

*Number of State Civil Servants in Medan Maimun District*



**23 ( 57%)**

**Pria**  
*Male*



**40 ( 100%)**

**Total**  
*Total*



**17 ( 43%)**

**Perempuan**  
*Female*



**PENJELASAN TEKNIS**

1. Kecamatan diatur sesuai dengan ketentuan Pasal 1 angka 24 Undang-Undang Republik Indonesia Nomor 23 Tahun 2014 tentang Pemerintahan Daerah yang menyatakan bahwa “Kecamatan atau yang disebut dengan nama lain adalah bagian wilayah dari Daerah kabupaten/kota yang dipimpin oleh camat..
2. Kelurahan adalah pembagian wilayah administratif di Indonesia di bawah kecamatan. Kelurahan merupakan wilayah kerja lurah sebagai perangkat daerah kota. Kelurahan dipimpin oleh seorang lurah yang berstatus sebagai Pegawai Negeri Sipil. Kelurahan merupakan unit pemerintahan terkecil setingkat dengan desa. Berbeda dengan desa, kelurahan memiliki hak mengatur wilayahnya lebih terbatas.
3. Satuan lingkungan setempat (SLS) adalah bagian wilayah dalam lingkungan kerja pelaksanaan pemerintahan desa/kelurahan. Syarat-syarat pembentukannya harus memperhatikan faktor jumlah penduduk, luas wilayah, letak, prasarana, dan sarana serta kondisi kemampuan ekonomi masyarakat.
4. Satuan Lingkungan Setempat (SLS) adalah satuan wilayah di bawah desa/kelurahan. Tingkatan

**TECHNICAL NOTES**

1. *Districts are regulated in accordance with the provisions of Article 1 point 24 of the Law of the Republic of Indonesia Number 23 of 2014 concerning Regional Government which states that “Kecamatan or what is called by another name is part of the territory of the regency/city area led by the Camat.*
2. *Subdistrict is the division of administrative areas in Indonesia under districts. Subdistrict is the work area of the lurah as an apparatus for the city area. The Subdistrict is headed by a lurah who has the status of a Civil Servant. Subdistrict is the smallest government unit at the village level. Unlike the village, the Subdistrict has a more limited right to regulate its territory.*
3. *Satuan Lingkungan Setempat (SLS) is the part of the area within the village/Subdistrict which is the working environment for the implementation of the village/Subdistrict government. The conditions for its formation must take into account the factors of population, area, location, infrastructure and facilities as well as the condition of the community's economic capacity.*
4. *Satuan Lingkungan Setempat (SLS) are regional units under the village/*

dan nama SLS bisa berbeda antar daerah, seperti Rukun Tetangga (RT), Rukun Warga (RW), jorong, dusun, dan lingkungan.

5. Desa Swadaya adalah desa yang memiliki potensi tertentu tetapi dikelola dengan sebaik-baiknya.
6. Desa Swakarya adalah peralihan atau transisi dari desa swadaya menuju desa swasembada.
7. Desa Swasembada adalah desa yang masyarakatnya telah mampu memanfaatkan dan mengembangkan sumber daya alam dan potensinya sesuai dengan kegiatan pembangunan regional.

*Subdistrict. The level and name of the SLS can differ between regions, such as the Rukun Tetangga (RT), Rukun Warga (RW), jorong, hamlet, and neighborhood.*

5. *Self-help villages are villages that have certain potential but are managed as well as possible.*
6. *Swakarya Village is a transition or transition from a self-supporting village to a self-sufficient village.*
7. *Self-sufficient village is a village whose community has been able to utilize and develop natural resources and their potential in accordance with regional development activities..*

**ULASAN**

Berdasarkan data dari Badan Kepegawaian dan Pengembangan Sumber Daya Manusia Pemerintah Kota Medan, jumlah Pegawai Negeri Sipil (PNS) Kecamatan Medan Maimun pada tahun 2023 adalah 40 orang, terdiri dari 23 orang laki-laki dan 17 orang perempuan.

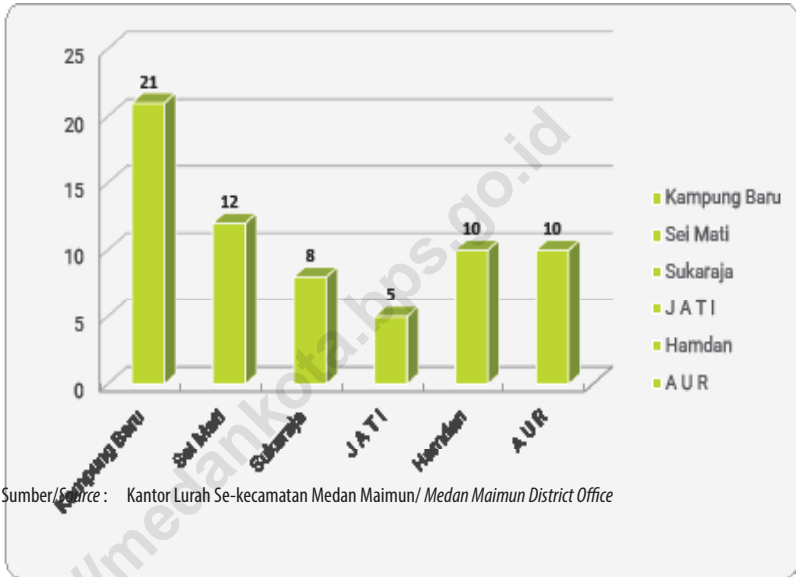
Menurut Golongan Kepangkatan, jumlah PNS Kecamatan Medan Maimun yang paling banyak adalah golongan III, yaitu sebanyak 40 orang diikuti oleh golongan II sebanyak 10 orang.

**DESCRIPTION**

*Based on data from Regencial Personnel Administration Board of Medan Municipality, number of regional autonomous Civil Servant of Medan Maimun District in 2023 are 40 persons, they are twenty-three males and seventeen females.*

*According to the Rank Group, highest number of Medan Maimun District Civil Servants is Group III, namely as many as 40 people, followed by Group II as many as 10 people.*

**Gambar 2.1** Jumlah Satuan Lingkungan Setempat (SLS) Menurut Kelurahan di Kecamatan Medan Maimun, 2023  
**Figures** *Total of Satuan Lingkungan Setempat (SLS) by Subdistrict in Medan Maimun District, 2023*



## 2.1 WILAYAH ADMINISTRATIF ADMINISTRATIVE AREA

**Tabel 2.1.1** Jumlah Satuan Lingkungan Setempat (SLS) Menurut Kelurahan di Kecamatan Medan Maimun, 2023  
**Table** Total of Satuan Lingkungan Setempat (SLS) by Subdistrict in Medan Maimun District, 2023

Kelurahan Subdistrict	Satuan Lingkungan Setempat	Jumlah Total
(1)	(2)	(3)
Baru Ladang Bambu	Lingkungan	21
Sidomulyo	Lingkungan	12
Lau Cih	Lingkungan	8
Namu Gajah	Lingkungan	5
Kemenangan Tani	Lingkungan	10
Simalingkar B	Lingkungan	10
<b>Medan Maimun</b>	Lingkungan	<b>66</b>

Sumber/Source: Kantor Camat Medan Maimun/Medan Maimun District Office

## 2.2 SUMBER DAYA MANUSIA HUMAN RESOURCES

**Tabel 2.2.1** Jumlah Pegawai Negeri Sipil Menurut Kelurahan dan Jenis Kelamin di Kecamatan Medan Maimun, 2023  
**Table** *Number of Civil Servants by Subdistrict and Sex in Medan Maimun District, 2023*

Pemerintah Daerah <i>Local Government</i>	Laki-Laki <i>Male</i>	Perempuan <i>Female</i>	Jumlah <i>Total</i>
(1)	(2)	(3)	(4)
Kampung Baru	5	2	7
Sei Mati	2	6	8
Suka Raja	3	3	6
JATI	4	2	6
HAMDAN	4	3	7
AUR	5	1	6
<b>Medan Maimun</b>	<b>23</b>	<b>17</b>	<b>40</b>

Sumber/Source: Kantor Lurah Se-kecamatan Medan Maimun/Medan Maimun District Office



**Tabel** 2.2.2  
**Table**

**Jumlah Pegawai Negeri Sipil (PNS) dan Honor di Lingkungan Instansi Kecamatan di Kecamatan Medan Maimun, 2023**

***Number of Civil Servants (PNS) and Contract Employment in the District Agencies in Medan Maimun District, 2023***

Instansi <i>Subdistrict Agencies</i>	Golongan				Honor	Total
	I	II	III	IV		
(1)	(2)	(3)	(4)	(5)	(6)	(7)
Kantor Camat	1	4	6	4	154	169
Kelurahan	-	6	34	-	-	40
Statistik	-	-	-	-	-	-
PPLKB	-	-	-	-	-	-
Pertanian	-	-	-	-	-	-
PD. Kebersihan	-	-	-	-	-	-
Puskesmas	-	-	-	-	-	-
KUA	-	-	-	-	-	-
UPT Pendidikan	-	-	-	-	-	-
Disduk	-	-	-	-	-	-

Sumber/Source: Kantor Camat Medan Maimun/Medan Maimun District Office

**Tabel** 2.2.3  
**Table**

**Jumlah Pegawai Negeri Sipil (PNS) dan Honor Menurut Kelurahan dan Golongan di Kecamatan Medan Maimun, 2023**  
**Number of Civil Servants (PNS) and Contract Employment by Subdistrict and Class in Medan Maimun District, 2023**

Instansi <i>Subdistrict Agencies</i>	Golongan				Honor	Total
	I	II	III	IV		
(1)	(2)	(3)	(4)	(5)	(6)	(7)
Kampung Baru	-	2	5	-	-	7
Sei Mati	-	1	7	-	-	8
Suka Raja	-	-	6	-	-	6
JATI	-	1	5	-	-	6
HAMDAN	-	1	6	-	-	7
AUR	-	1	5	-	-	6
<b>Medan Maimun</b>	-	6	34	-	-	40

Sumber/Source: Kantor Camat Medan Maimun/ Medan Maimun District Office

**Tabel 2.2.4**  
**Table**

**Jumlah Pertahanan Sipil dan Poskamling Menurut Kelurahan di Kecamatan Medan Maimun, 2023**  
**Number of Civilians Defense Units and Neighborhood Security Post by Subdistrict in Medan Maimun District, 2023**

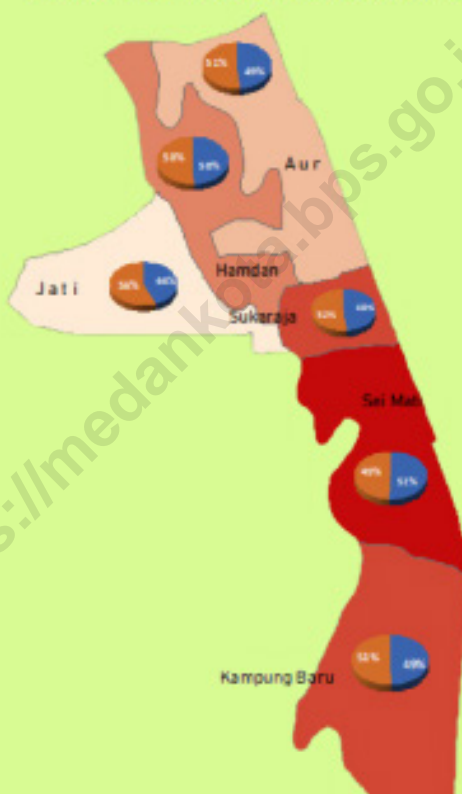
Kelurahan Subdistrict	Pertahanan Sipil	Poskamling
(1)	(2)	(3)
Kampung Baru	5	1
Sei Mati	4	-
Suka Raja	-	-
JATI	6	1
HAMDAN	-	1
AUR	-	8
<b>Medan Maimun</b>	<b>15</b>	<b>11</b>

Sumber/Source: Kantor Camat Medan Maimun/Medan Maimun District Office



# PENDUDUK POPULATION

KEPADATAN PENDUDUK DI KECAMATAN MEDAN MAIMUN  
POPULATION DENSITY IN MEDAN MAIMUN DISTRICT



- Perempuan/Female
- Laki-Laki/Male
- 1.963 jiwa/People
- 1.963 - 15.954 jiwa/People
- 15.954 - 17.403 jiwa/People
- 17.403 - 20.229 jiwa/People
- 20.229 - 42.546 jiwa/People



**PENJELASAN TEKNIS**

1. Penduduk Indonesia adalah semua orang yang berdomisili di wilayah teritorial Indonesia selama 6 bulan atau lebih dan atau mereka yang berdomisili kurang dari 6 bulan tetapi bertujuan menetap.
2. Laju pertumbuhan penduduk adalah angka yang menunjukkan persentase penambahan penduduk dalam jangka waktu tertentu.
3. Kepadatan penduduk adalah rasio banyaknya penduduk per kilometer persegi.
4. Rasio jenis kelamin adalah perbandingan antara penduduk laki-laki dan penduduk perempuan pada suatu wilayah dan waktu tertentu. Biasanya dinyatakan dengan banyaknya penduduk laki-laki untuk 100 penduduk perempuan.
5. Distribusi penduduk adalah pola persebaran penduduk di suatu wilayah, baik berdasarkan batas-batas geografis maupun berdasarkan batas-batas administrasi pemerintahan.
6. Rumah tangga adalah seseorang atau sekelompok orang yang mendiami sebagian atau seluruh bangunan fisik/sensus dan

**TECHNICAL NOTES**

1. *The population of Indonesia are all residents of the entire territory of Indonesia who have stayed for six months or longer, and those who intended to stay more than six months even though their length of stay is less than six months.*
2. *The growth rate of population is the number that show percentage of population growth within a specified period.*
3. *Population density is ratio of population per square kilometer.*
4. *Sex ratio is the ratio of males population to females population in a given area and time, usually expressed as the number of males for every 100 females.*
5. *Population distribution is the pattern of population distribution in an area, either by geographic boundaries or by government administrative boundaries.*
6. *Household is an individual or group of people living in a physical/census building unit or part of it and usually commit on a common provision for*

6. biasanya tinggal bersama serta pengelolaan makan dari satu dapur. Yang dimaksud makan dari satu dapur adalah jika pengurusan kebutuhan sehari-harinya dikelola bersama-sama menjadi satu.
  7. Anggota rumah tangga adalah semua orang yang biasanya bertempat tinggal di suatu rumah tangga, baik yang berada di rumah pada waktu pencacahan maupun yang sementara tidak ada.
  8. Rata-rata anggota rumah tangga adalah angka yang menunjukkan rata-rata jumlah anggota rumah tangga per rumah tangga.
6. *food and other essentials of living. Common provision for food means one organising daily needs for all of household members.*
  7. *Household member are those who usually lives in a household regardless of their location at the time of enumeration.*
  8. *Average household size is the average number of household members per household.*



**ULASAN****DESCRIPTION****Kependudukan****Population**

Berdasarkan data penduduk dari Dinas Kependudukan dan Pencatatan Sipil Kota Medan, jumlah penduduk Kecamatan Medan Maimun Desember 2023 sebanyak 52,631 jiwa. Jumlah penduduk perempuan lebih besar dibandingkan dengan jumlah penduduk laki-laki, ditunjukkan oleh rasio jenis kelamin yaitu sebesar 974,08 yang berarti dari sekitar 1.000 penduduk perempuan, penduduk laki-laki sebanyak 974 jiwa.

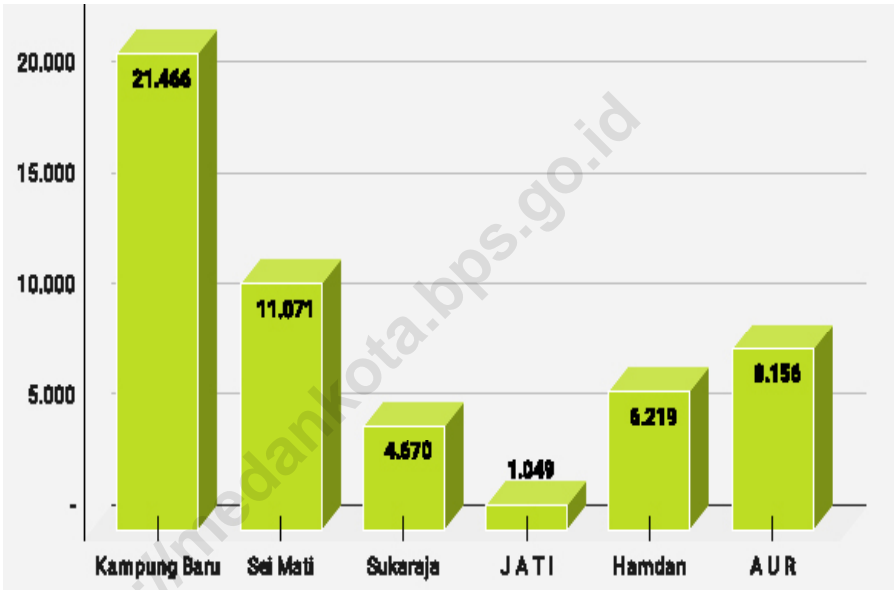
Kepadatan penduduk di Kecamatan Medan Maimun tahun 2023 mencapai 17312.82 jiwa/km<sup>2</sup> dengan rata-rata jumlah penduduk per rumah tangga. Kepadatan penduduk di 6 kelurahan cukup beragam dengan densitas penduduk tertinggi berada di Kelurahan Suka Raja sebesar 29.187 jiwa/km<sup>2</sup> dan terendah di Kelurahan Jati sebesar 2.384 jiwa/km<sup>2</sup>.

*Based on population data from the Medan City Population and Civil Registration Service, the population of Medan Maimun District in December 2023 was 52,631 people. The female population is greater than the male population, as shown by the sex ratio of 974,08, which means that out of around 1,000 female residents, the male population is 974 people.*

*Population density in Medan Maimun District in 2023 will reach 13705.81 people/km<sup>2</sup> with an average population per household. The population density in the 6 sub-districts is quite diverse with the highest population density being in Suka Raja Sub-istrict at 29.187 people/km<sup>2</sup> and the lowest in Jati Subdistrict at 2.384 people/km<sup>2</sup>.*

**Gambar** 3.1  
**Figures**

**Jumlah Penduduk Menurut Kelurahan di Kecamatan Medan Maimun, 2023 (jiwa)**  
**Total Population by Subdistrict in Medan Maimun District, 2023(person)**



Sumber/Source : Dinas Kependudukan dan Catatan Sipil Kota Medan/ Medan Municipality Population and Civil Registry Office

### 3. PENDUDUK POPULATION

**Tabel 3.1 Penduduk, Distribusi Persentase Penduduk, Kepadatan Penduduk, Rasio Jenis Kelamin Penduduk Menurut Kelurahan di Kecamatan Medan Maimun, 2023**  
*Population, Percentage Distribution of Population, Population Density, and Population Sex Ratio by Subdistrict in Medan Maimun District, 2023*

Kelurahan Subdistrict	Penduduk/Population		
	Laki-Laki/Male	Perempuan/Female	Medan Maimun
(1)	(2)	(3)	(4)
Kampung Baru	10,583	10,883	21,466
Sei Mati	5,622	5,449	11,071
Suka Raja	2,252	2,418	4,670
JATI	465	584	1,049
HAMDAN	3,079	3,140	6,219
AUR	3,969	4,187	8,156
<b>Medan Maimun</b>	<b>25,970</b>	<b>26,661</b>	<b>52,631</b>

Lanjutan Tabel/*Continued Table 3.1*

Kelurahan <i>Subdistrict</i>	Persentase Penduduk <i>Percentage of Total Population</i>	Kepadatan Penduduk (per Km <sup>2</sup> ) <i>Population Density per sq.km</i>	Rasio Jenis Kelamin Penduduk <i>Population Sex Ratio</i>
(1)	(5)	(6)	(7)
Kampung Baru	40,79	19.340	97,24
Sei Mati	21,04	28.007	103,17
Suka Raja	8,87	29.707	93,13
JATI	1,99	2.362	79,62
HAMDAN	11,82	15.804	98,06
AUR	15,50	15.168	94,79
<b>Medan Maimun</b>	<b>100,00</b>	<b>17.325</b>	<b>97,41</b>

Sumber/*Source* : Dinas Kependudukan dan Catatan Sipil Kota Medan Kondisi 31 Desember 2023/ *Medan Municipality Population and Civil Registry Office Condition December 31, 2021*

**Tabel** 3.2  
**Table**

**Jumlah Penduduk Menurut Kelompok Umur dan Jenis Kelamin di Kecamatan Medan Maimun, 2023**  
*Population by Age Groups and Sex in Medan Maimun District, 2023*

Kelompok Umur Age Groups	Jenis Kelamin/Sex		
	Laki-Laki Male	Perempuan Female	Jumlah Total
(1)	(2)	(3)	(4)
0 - 4	1.473	1.389	2.862
5 - 9	2.087	1.934	4.021
10 - 14	2.303	2.143	4.446
15 - 19	2.264	2.171	4.435
20 - 24	2.176	2.150	4.326
25 - 29	2.150	1.984	4.134
30 - 34	2.033	1.997	4.030
35 - 39	2.078	2.011	4.089
40 - 44	2.138	2.121	4.259
45 - 49	1.651	1.832	3.483
50 - 54	1.569	1.739	3.308
55 - 59	1.283	1.452	2.735
60 - 64	1.004	1.243	2.247
65 - 69	787	1.022	1.809
70 - 74	484	670	1.154
75 +	490	803	1.293
<b>Medan Maimun</b>	<b>25.970</b>	<b>26.661</b>	<b>52.631</b>

Sumber/Source : Dinas Kependudukan dan Catatan Sipil Kota Medan Kondisi 31 Desember 2023/ Medan Municipality Population and Civil Registry Office Condition December 31, 2023

**Tabel**  
**Table** 3.3

**Jumlah Penduduk Laki-laki Menurut Kelurahan dan Kelompok Umur di Kecamatan Medan Maimun, 2023**  
**Male Population by Subdistrict and Age Groups in Medan Maimun District, 2023**

Kelurahan	Kelompok Umur Age Groups							
		5-9	10-14	15-19	20-24	25-29	30-34	35-39
(1)	(2)	(3)	(4)	(5)	(6)	(7)	(8)	(9)
Kampung Baru	593	885	956	966	884	877	798	847
Sei Mati	326	481	510	449	481	489	454	456
Suka Raja	128	151	187	191	179	193	177	173
JATI	18	25	33	46	38	38	27	29
HAMDAN	168	257	280	260	260	223	253	275
AUR	240	288	337	352	334	330	324	298
<b>Medan Maimun</b>	<b>1.473</b>	<b>2.087</b>	<b>2.303</b>	<b>2.264</b>	<b>2.176</b>	<b>2.150</b>	<b>2.033</b>	<b>2.078</b>

Lanjutan Tabel/Continued Table 3.3

Kelurahan Subdistrict	Kelompok Umur Age Groups								Total
	40 - 44	45 - 49	50 - 54	55 - 59	60 -64	65 -69	70 - 74	75 +	
(1)	(10)	(11)	(12)	(13)	(14)	(15)	(16)	(17)	(18)
Kampung Baru	851	710	641	548	384	292	181	170	10.583
Sei Mati	457	359	338	254	216	161	91	100	5.622
Suka Raja	196	149	131	104	103	83	51	56	2.252
JATI	28	31	47	24	31	17	15	18	465
HAMDAN	265	179	168	139	126	108	59	59	3.079
AUR	341	223	244	214	144	126	87	87	3.969
<b>Medan Maimun</b>	<b>2.138</b>	<b>1.651</b>	<b>1.569</b>	<b>1.283</b>	<b>1.004</b>	<b>787</b>	<b>484</b>	<b>490</b>	<b>25.970</b>

Sumber/Source : Dinas Kependudukan dan Catatan Sipil Kota Medan Kondisi 31 Desember 2023/ Sumatera Utara Province Population and Civil Registry Office Condition December 31, 2023

**Tabel 3.4**  
**Table**

**Jumlah Penduduk Perempuan Menurut Kelurahan dan Kelompok Umur di Kecamatan Medan Maimun, 2023**  
**Female Population by Subdistrict and Age Groups in Medan Maimun District, 2023**

Kelurahan Subdistrict	Kelompok Umur Age Groups							
	0 - 4	5-9	10-14	15 - 19	20 - 24	25 - 29	30 - 34	35 - 39
(1)	(2)	(3)	(4)	(5)	(6)	(7)	(8)	(9)
Kampung Baru	571	780	936	908	887	820	825	780
Sei Mati	300	437	449	447	437	412	418	415
Suka Raja	124	156	166	169	199	171	194	171
JATI	27	26	33	34	45	32	46	50
HAMDAN	155	241	268	259	242	223	229	240
AUR	212	294	291	354	340	326	285	355
<b>Medan Maimun</b>	<b>1.389</b>	<b>1.934</b>	<b>2.143</b>	<b>2.171</b>	<b>2.150</b>	<b>1.984</b>	<b>1.997</b>	<b>2.011</b>



Lanjutan Tabel/*Continued Table 3.4*

Kelurahan Subdistrict	Kelompok Umur Age Groups								Total
	40 - 44	45 - 49	50 - 54	55 - 59	60 - 64	65 - 69	70 - 74	75 +	
(1)	(10)	(11)	(12)	(13)	(14)	(15)	(16)	(17)	(18)
Kampung Baru	912	777	725	583	500	373	231	275	10817
Sei Mati	400	367	332	287	254	205	117	172	5449
Suka Raja	194	142	162	125	125	117	98	105	2418
JATI	45	39	50	33	30	36	28	30	584
HAMDAN	267	216	167	194	141	121	80	97	3140
AUR	303	291	303	230	193	170	116	124	4187
<b>Medan Maimun</b>	<b>2.121</b>	<b>1.832</b>	<b>1.739</b>	<b>1.452</b>	<b>1.243</b>	<b>1.022</b>	<b>670</b>	<b>803</b>	<b>26.661</b>

Sumber/Source : Dinas Kependudukan dan Catatan Sipil Kota Medan Kondisi 31 Desember 2023/ Sumatera Utara Province Population and Civil Registry Office Condition December 31, 2023

**Tabel**  
**Table** 3.5

**Jumlah Penduduk Laki-laki dan Perempuan Menurut Kelurahan dan Kelompok Umur di Kecamatan Medan Maimun, 2023**  
*Male and Female Population by Subdistrict and Age Groups in Medan Maimun District, 2023*

Kelurahan Subdistrict	Kelompok Umur Age Groups							
	0 - 4	5-9	10-14	15 - 19	20 - 24	25 - 29	30 - 34	35 - 39
(1)	(2)	(3)	(4)	(5)	(6)	(7)	(8)	(9)
Kampung Baru	1,164	1,665	1,892	1,874	1,771	1,697	1,623	1,627
Sei Mati	626	918	959	896	918	901	872	871
Suka Raja	252	307	353	360	378	364	371	344
JATI	45	51	66	80	83	70	73	79
HAMDAN	323	498	548	519	502	446	482	515
AUR	452	582	628	706	674	656	609	653
<b>Medan Maimun</b>	<b>2,862</b>	<b>4,021</b>	<b>4,446</b>	<b>4,435</b>	<b>4,326</b>	<b>4,134</b>	<b>4,030</b>	<b>4,089</b>

Lanjutan Tabel/*Continued Table 3.5*

Kelurahan Subdistrict	Kelompok Umur Age Groups								Total
	40 - 44	45 - 49	50 - 54	55 - 59	60 - 64	65 - 69	70 - 74	75 +	
(1)	(10)	(11)	(12)	(13)	(14)	(15)	(16)	(17)	(18)
Kampung Baru	1,763	1,487	1,366	1,131	884	665	412	445	21,466
Sei Mati	857	726	670	541	470	366	208	272	11,071
Suka Raja	390	291	293	229	228	200	149	161	4,670
JATI	73	70	97	57	61	53	43	48	1,049
HAMDAN	532	395	335	333	267	229	139	156	6,219
AUR	644	514	547	444	337	296	203	211	8,156
<b>Medan Maimun</b>	<b>4,259</b>	<b>3,483</b>	<b>3,308</b>	<b>2,735</b>	<b>2,247</b>	<b>1,809</b>	<b>1,154</b>	<b>1,293</b>	<b>52,631</b>

Sumber/Source : Dinas Kependudukan dan Catatan Sipil Kota Medan Kondisi 31 Desember 2023/ Sumatera Utara Province Population and Civil Registry Office Condition December 31, 2023

**Tabel**  
**Table** 3.6

**Jumlah Penduduk Menurut Kelurahan dan Agama di  
Kecamatan Medan Maimun, 2023**  
*Population by Subdistrict and Religion in Medan Maimun  
District, 2023*

Kelurahan Subdistrict	Agama/Religion					
	Islam	Protestan	Katolik	Buddha	Hindu	Khonghucu
(1)	(2)	(3)	(4)	(5)	(6)	(7)
Kampung Baru	17.174	831	140	3.260	59	2
Sei Mati	9.410	211	27	1.402	19	2
Suka Raja	2.336	361	95	1.805	73	-
JATI	443	186	162	232	26	-
HAMDAN	4.581	843	129	467	199	-
AUR	4.402	967	241	2.335	208	2
<b>Medan Maimun</b>	<b>38.346</b>	<b>3.399</b>	<b>794</b>	<b>9.501</b>	<b>584</b>	<b>6</b>

Sumber/Source : Kantor Camat Medan Maimun/Medan Maimun District Office

**Tabel** 3.7  
**Table**

**Jumlah Penduduk Menurut Kelurahan dan Warganegara Asing di Kecamatan Medan Maimun, 2023**  
**Population by Subdistrict and Foreign Nationals in Medan Maimun District, 2023**

<b>Kelurahan Subdistrict</b>	<b>China China</b>	<b>India India</b>	<b>Lainnya Others</b>	<b>Jumlah Total</b>
(1)	(2)	(3)	(4)	(5)
Kampung Baru	-	-	-	-
Sei Mati	-	-	-	-
Suka Raja	-	-	-	-
JATI	-	-	-	-
HAMDAN	-	-	-	-
AUR	-	-	-	-
<b>Medan Maimun</b>	-	-	-	-

Sumber/Source : Kantor Camat Medan Maimun/Medan Maimun District Office

**Tabel** 3.8  
**Table**

**Jumlah Penduduk Menurut Kelurahan dan Jenis Mata  
Pencarian di Kecamatan Medan Maimun, 2023**  
*Population by Subdistrict and Livelihood in Medan Maimun  
District, 2023*

Kelurahan Subdistrict	Mata Pencarian/Livelihood		
	PNS PNS	Swasta Private employee	TNI/POLRI TNI/POLRI
(1)	(2)	(3)	(4)
Kampung Baru	298	1,884	41
Sei Mati	69	757	4
Suka Raja	21	396	1
JATI	21	117	-
HAMDAN	68	451	13
AUR	40	633	10
<b>Medan Maimun</b>	<b>517</b>	<b>4,238</b>	<b>69</b>

Lanjutan Tabel/*Continued Table 3.9*

Kelurahan <i>Subdistrict</i>	Mata Pencaharian/ <i>Livelihood</i>				
	Petani <i>Former</i>	Nelayan <i>Fisherman</i>	Pedagang <i>Merchant</i>	Pensiunan <i>Retiree</i>	Lainnya <i>Others</i>
(1)	(5)	(6)	(7)	(8)	(9)
Kampung Baru	11	-	56	82	19.094
Sei Mati	9	-	20	38	10.174
Suka Raja	7	2	9	7	4.227
JATI	-	-	2	4	905
HAMDAN	16	4	24	29	5.614
AUR	18	-	21	10	7.424
<b>Medan Maimun</b>	<b>61</b>	<b>6</b>	<b>132</b>	<b>170</b>	<b>47.438</b>

Sumber/*Source* : Kantor Camat Medan Maimun/*Medan Maimun District Office*

**Tabel 3.9**  
**Table**

**Jumlah Kelahiran, Kematian, Migrasi Masuk dan Migrasi Keluar Penduduk Menurut Kelurahan di Kecamatan Medan Maimun, 2023**  
**Number of Birth, Death, Incoming and Outcoming Migrations by Subdistrict in Medan Maimun District, 2023**

Kelurahan Subdistrict	Kelahiran Birth	Kematian Death	Migrasi Masuk Incoming Migration	Migrasi Keluar Outcoming Migration	Jumlah Total
(1)	(2)	(3)	(4)	(5)	(6)
Kampung Baru	123	201	593	674	1.591
Sei Mati	67	74	210	350	701
Suka Raja	33	42	125	151	351
JATI	6	31	33	45	115
HAMDAN	33	46	141	245	465
AUR	49	65	173	230	517
<b>Medan Maimun</b>	<b>311</b>	<b>459</b>	<b>1.275</b>	<b>1.695</b>	<b>3.740</b>

Sumber/Source : Dinas Kependudukan dan Catatan Sipil Kota Medan/ Medan Municipality Population and Civil Registry Office



# SOSIAL & KESEJAHTERAAN

## SOCIAL & WELFARE

Kecamatan Medan Maimun  
Medan Maimun DISTRICT



### Pendidikan Education



**Total**  
**9.955**  
Jiwa/People



**Total**  
**593**  
Jiwa/People



**Total**  
**55**  
Unit/Units

### Tempat Ibadah Worship Place



**Total**  
**60**  
Unit/Units

### Kesehatan Health



**Total**  
**76**  
Unit/Units



**Total**  
**214**  
Jiwa/People

### Sarana Olahrag Sport Facilities



**Total**  
**20**  
Unit/Units



**PENJELASAN TEKNIS**

1. Tidak/belum pernah sekolah adalah mereka yang tidak pernah atau belum pernah terdaftar dan tidak pernah atau belum pernah aktif mengikuti pendidikan di suatu jenjang pendidikan formal. Termasuk juga yang tamat/belum tamat taman kanak-kanak tetapi tidak melanjutkan ke sekolah dasar.
2. Masih bersekolah adalah mereka yang terdaftar dan aktif mengikuti pendidikan formal dan nonformal (Paket A, B, atau C), baik pendidikan dasar, menengah maupun pendidikan tinggi. Bagi mahasiswa yang sedang cuti dianggap masih bersekolah.
3. Tidak bersekolah lagi adalah mereka yang pernah terdaftar dan aktif mengikuti pendidikan di suatu jenjang pendidikan formal dan nonformal (Paket A, B, atau C), tetapi pada saat pencacahan tidak lagi terdaftar dan tidak aktif mengikuti pendidikan.
4. Tamat sekolah adalah menyelesaikan pelajaran yang ditandai dengan lulus ujian akhir pada kelas atau tingkat terakhir suatu jenjang pendidikan di sekolah negeri maupun swasta dengan mendapatkan tanda tamat belajar/ijazah. Seseorang yang belum mengikuti pelajaran pada kelas tertinggi tetapi telah mengikuti ujian akhir dan lulus dianggap tamat sekolah.

**TECHNICAL NOTES**

1. *Not/never attending school is someone who has never attended or never been registered in a formal education, such as primary, secondary, and tertiary education. Those who just completed kindergarten are considered as never attended school.*
2. *Attending school is someone who is currently attending primary, secondary, or tertiary education, including package A, package B, or package C. College student who postpones his/her study is considered as attending school.*
3. *Not attending school anymore is someone who had enrolled and participated in formal and non-formal education in the past including package A, package B, or package C, but currently does not attend school.*
4. *Completed particular level of education is someone who has completed particular level of education in private or public school and accepting graduation certificate. Someone who has never attended the highest grade but passed the final exam is considered as completed particular level of education.*

- |   |   |
|---|---|
| <p>5. Dapat membaca dan menulis artinya dapat membaca dan menulis kata-kata/kalimat sederhana dengan suatu aksara tertentu.</p>   | <p>5. <i>Able to read and write is the ability to read and write at least a simple sentence in any letter of alphabets.</i></p>   |
| <p>6. Jalur Pendidikan di Indonesia terdiri atas 1) pendidikan formal, 2) pendidikan nonformal, dan 3) pendidikan informal yang ketiganya dapat saling melengkapi dan memperkaya (Undang-Undang No. 20 Tahun 2013 tentang Sistem Pendidikan Nasional).</p>  | <p>6. <i>The Education System in Indonesia consists of 1) a formal education, 2) non-formal education, and 3) informal education that all three can be complementary and enriching (Law No. 20 Year 2013 about The National Education System).</i></p>  |
| <p>7. Jenjang Pendidikan Formal terdiri atas pendidikan dasar, pendidikan menengah, dan pendidikan tinggi. Jenis pendidikan yang diajarkan mencakup pendidikan umum, kejuruan, akademik, profesi, vokasi, keagamaan, dan khusus.</p> <p>a. Pendidikan Dasar berbentuk Sekolah Dasar (SD) dan Madrasah Ibtidaiyah (MI) atau bentuk lain yang sederajat serta Sekolah Menengah Pertama (SMP) dan Madrasah Tsanawiyah (MTs), atau bentuk lain yang sederajat;</p> <p>b. Pendidikan Menengah berbentuk Sekolah Menengah Atas (SMA), Madrasah Aliyah (MA), Sekolah Menengah Kejuruan (SMK), dan Madrasah Aliyah Kejuruan (MAK), atau bentuk lain yang sederajat;</p> <p>c. Pendidikan Tinggi</p> | <p>7. <i>The Formal Education Level consists of primary education, secondary education, and high education. The kind of education that taught consists of general education, vocational, academic, professional, religious, and specific education.</i></p> <p>a. <i>The Primary Education consists of Elementary School and Islamic Elementary School or other equivalent forms and Junior High School and MTs, or other equivalent forms.</i></p> <p>b. <i>The Secondary Education consists of the senior high school, MA, Vocational School, and Vocational Madrasah Aliyah, or other equivalent forms.</i></p> <p>c. <i>The High Education consists</i></p> |

- merupakan jenjang pendidikan setelah pendidikan menengah yang mencakup program pendidikan diploma, sarjana, magister, spesialis, dan doktor yang diselenggarakan oleh perguruan tinggi. Perguruan tinggi dapat berbentuk akademi, politeknik, sekolah tinggi, institut, atau universitas;
8. Data dari Dinas Pendidikan Kota Medan : data sekolah, kelas, guru dan murid yang dicantumkan adalah data hingga periode 09 Desember 2018, di input oleh masing-masing Operator Sekolah ke dalam Data Pokok Pendidikan. Jumlah kelas yang didata adalah seluruh ruang kelas dengan kondisi baik, rusak ringan, rusak sedang, rusak berat dan rusak total. Jumlah kelas yang didata tidak termasuk ruang UKS, Perpustakaan dan Laboratorium. Jumlah guru yang didata adalah guru dengan status kepegawaian Pegawai Negeri Sipil, Guru Tetap Yayasan/Pegawai Tidak Tetap, Guru Tidak Tetap, Bantu Pusat dan Honorer.
9. Rumah Sakit adalah tempat pemeriksaan dan perawatan kesehatan, biasanya berada di bawah pengawasan dokter/tenaga medis, yang melayani penderita yang sakit untuk berobat rawat jalan atau rawat
- of the education level after the secondary education that consists of diplomas, bachelor, master, specialist, and doctoral degrees that are held by the college. The colleges can be academy, polytechnic, high school, institute, or university.*
8. *Data from Medan Municipality Office of Education : the school, class, teacher and student data included are data up to the period of December 9, 2018 inputted by each School Operator into the Principal Data of Education. The number of classes recorded are all classrooms with good condition, lightly damaged, moderately damaged, heavily damaged and totally damaged. The number of classes recorded does not include UKS, Library and Laboratory space. Number of teachers who are recorded are teachers with civil service status, civil servant, permanent foundation/nonpermanent employee, nonpermanent teacher, assist center and honorer.*
9. *Hospital is a place for health check, usually controlled/supervised by doctors/medical personnel to serve the ill patients to get outpatient or inpatient treatment services.*

- inap.
10. Rumah Sakit Bersalin adalah rumah sakit khusus untuk persalinan, dilengkapi pelayanan spesialis pemeriksaan kehamilan, persalinan, rawat inap dan rawat jalan ibu dan anak yang berada di bawah pengawasan dokter spesialis kandungan.
  11. Rumah Bersalin adalah sarana pelayanan kesehatan dengan izin sebagai rumah bersalin, dilengkapi pelayanan pemeriksaan kehamilan, persalinan serta pemeriksaan ibu dan anak yang berada di bawah pengawasan bidan senior.
  12. Poliklinik adalah sarana kesehatan yang dipakai untuk pelayanan berobat jalan, biasanya berada di bawah pengawasan dokter/ tenaga medis.
  13. Puskesmas (Pusat Kesehatan Masyarakat) adalah unit pelaksana teknis dinas kesehatan kabupaten/kota yang mempunyai fungsi utama sebagai penyelenggara pelayanan kesehatan tingkat pertama. Wilayah kerja puskesmas maksimal adalah satu kecamatan dan untuk dapat menjangkau wilayah kerjanya, puskesmas mempunyai jaringan pelayanan yang meliputi unit Puskesmas Pembantu (Pustu), unit Puskesmas Keliling (Puskel), dan unit bidan desa/komunitas (Peraturan Menteri Kesehatan RI No. 75 Tahun 2014 Tentang Pusat Kesehatan Masyarakat).
  10. *Maternity Hospital is a specialized hospital for childbirth, has specialist inspection service to pregnancy, childbirth, hospitalization and outpatient for mothers and children that is under the supervision of an obstetrician.*
  11. *Maternity House is health care facility with a license as a maternity house, equipped with prenatal care, childbirth and examination of mothers and children which is under the supervision of a senior midwife.*
  12. *Polyclinic is a health facility in which to get outpatient services, usually under the control of doctor/ medical personnel.*
  13. *Public Health Center is technical implementation unit of regency health department that have the primary function as a first-level health care providers. The working area standard of public health center is one district and to reach their working areas, public health centers have a service network covering subsidiary of public health center, mobile public health center units, and midwife units (Regulation of the Minister of Health of Indonesia Number 75 Year 2014 about Public Health Center).*

14. Apotek adalah suatu tempat tertentu yang digunakan untuk melakukan pekerjaan kefarmasian, dan penyaluran/ penjualan obat atau bahan farmasi dan perbekalan kesehatan lainnya kepada masyarakat yang dikelola oleh tenaga apoteker (Peraturan Menteri Kesehatan RI No. 1332 Tahun 2002 Tentang Perubahan Atas Peraturan Menteri Kesehatan RI No. 922/MENKES/PER/X/1993 Tentang Ketentuan dan Tata Cara Pemberian Izin Apotek).
15. Imunisasi adalah memasukkan kuman atau racun penyakit tertentu yang sudah dilemahkan (vaksin) ke dalam tubuh dengan cara disuntik atau diminum (diteteskan dalam mulut) dengan maksud agar terjadi kekebalan tubuh terhadap penyakit tersebut.
16. Keluhan kesehatan adalah keadaan seseorang yang mengalami gangguan kesehatan atau kejiwaan, baik karena penyakit akut, penyakit kronis, kecelakaan, kriminal, atau hal lain.
17. Mengobati sendiri adalah upaya oleh anggota rumah tangga/ keluarga dengan melakukan pengobatan sendiri tanpa datang ke tempat fasilitas kesehatan atau memanggil dokter/petugas kesehatan ke rumahnya (misal minum obat modern, jamu, kerokan, kompres, kop, pijat) agar sembuh atau menjadi lebih ringan keluhan kesehatannya.
14. *Pharmacy is a specific place that is used for pharmaceutical jobs, and distribution/sale of drugs/ pharmaceuticals and other medical supplies to people that are administered by trained pharmacist (Regulation of the Minister of Health of Indonesia Number 1332 Year 2002 about the Changes of Regulation of the Minister of Health of Indonesia Number 922/MENKES/ PER/X/1993 about Pro-vision and Procedures for Administration of Licensed Pharmacies).*
15. *Immunization is putting enervated microbe of a certain disease into human body by injection or drinking (dropping into mouth) to make the body immune to that disease.*
16. *Health complaint is a condition where a person has health or mental problems because of a cute illness, chronically illness, accident, crimes, or others.*
17. *Self treatment is an effort of household members/family to have a health treatment by themselves without visiting health facilities or a doctor/health personnel (for instance, by taking modern medicine, herb medicine, chief with a coin, compress, cupping suction, massage) in order to recover from illness or reduce the health complaint.*

18. Angka penemuan kasus tuberkulosis adalah jumlah kasus baru tuberkulosis (TB) dan kasus TB yang didiagnosis kambuh yang diobati dalam program penanggulangan TB nasional dan dilaporkan kepada WHO, dibagi dengan perkiraan WHO terhadap jumlah kasus insiden tuberkulosis pada tahun yang sama, dinyatakan sebagai persentase.
  19. Angka keberhasilan pengobatan tuberkulosis smear positive/Basil Tahan Asam (BTA) positif adalah proporsi (dinyatakan sebagai persentase) kasus TB BTA positif yang terdaftar di bawah program pengendalian TB nasional pada tahun tertentu yang dinyatakan berhasil menyelesaikan pengobatan. Dengan atau tanpa bukti bakteriologi keberhasilan ("sembuh" dan "menyelesaikan pengobatan" masing-masing).
  20. Kasus kumulatif AIDS adalah kumulatif kasus AIDS sampai dengan referensi waktu tertentu.
  21. BCG (Bacillus Calmette Guerin) merupakan vaksinasi untuk mencegah penyakit TBC, diberikan pada bayi baru lahir atau anak, dengan suntikan pada kulit pangkal lengan atas. Bekas suntikan kemudian akan membentuk tonjolan kecil jaringan parut pada kulit lengan atas. Suntikan BCG diberikan kepada anak sebanyak 1 kali.
  22. DPT (Difteri, Pertusis, Tetanus) merupakan vaksin untuk
18. *The case detection rate for all forms of tuberculosis is the number of new and replase tuberculosis cases diagnosed and treated in national tuberculosis control programmes and notified to WHO, divided by WHO's estimate of the number of incident tuberculosis cases for the same year, expressed as a percentage.*
  19. *The treatment success rate for new pulmonary smear-positive tuberculosis cases is the proportion (expressed as a percentage) of new smear-positive tuberculosis cases registered under a national tuberculosis control programme in a given year that succesfully completed treatment. With or without bacteriological evidence of succes ("cured" and "treatment completed" respectively).*
  20. *Cummulative AIDS case is cummulative AIDS cases with reference to a particular time.*
  21. *BCG (Bacillus Calmette Guerin) is a vaccine to prevent TBC disease, given to newborns or children, by injection at the base of the skin of the upper arm. Injection site will form little bumps of scar tissue in the skin of the upper arm. BCG injections given to children 1 times.*
  22. *DPT (Diphtheria, Pertussis, Tetanus) is a vaccine to prevent the*



mencegah penyakit Difteri, Pertusis, dan Tetanus yang diberikan pada bayi berumur 3 bulan ke atas, dengan suntikan pada paha, diulang 1 bulan dan 2 bulan kemudian, sehingga suntikan imunisasi DPT lengkap pada balita berjumlah 3 kali (kadang-kadang selang waktu antar suntikan bisa lebih dari 1 bulan).

23. Luas lantai adalah luas lantai yang ditempati dan digunakan untuk keperluan sehari-hari (sebatas atap).
24. Air leding adalah sumber air yang berasal dari air yang telah melalui proses penjernihan dan penyehatan sebelum dialirkan kepada konsumen melalui instalasi berupa saluran air. Sumber air ini biasanya diusahakan oleh PAM/ PDAM/ BPAM. Termasuk dalam hal ini air leding yang didapat secara eceran.
25. Sumur terlindung adalah air yang berasal dari dalam tanah yang digali dan lingkaran sumur tersebut dilindungi oleh tembok paling sedikit 0,8 meter di atas tanah dan 3 meter ke bawah tanah, serta ada lantai semen sejauh 1 meter dari lingkaran sumur.
26. Status penguasaan bangunan tempat tinggal milik sendiri adalah jika tempat tinggal tersebut pada waktu pencacahan betul-betul sudah milik kepala rumah tangga atau salah seorang *diphtheria, pertussis, and tetanus disease, given to infants aged 3 months and above, with a shot in the thigh, repeated one month and two months later, so that the complete DPT immunization shots at toddler totaling 3 times (sometimes the time interval between injections can be more than 1 month).*
23. *Floor area is the total area which is occupied and utilized daily.*
24. *Pipe water is a water source that comes from water that has been through a process of purification and sanitation before distribute to consumers through an instalation of water lines. This water source is usually distributed by PAM/PDAM/ BPAM. This include a pipe water that sold at retail.*
25. *Protected wells is water that comes from the soil were excavated and the circumference of the well was protected by walls at least 0.8 meters above ground and 3 meters underground, and cement floor as far as 1 meter from the well circumference.*
26. *Own ownership property status is a status of dwelling occupied belongs to the head of household or one of the household member. Houses bought through bank credit or houses with leasing status*

- anggota rumah tangga. Rumah yang dibeli secara angsuran melalui kredit bank atau rumah dengan status sewa beli dianggap rumah milik sendiri.
27. Bencana Alam adalah peristiwa atau serangkaian peristiwa yang mengancam dan mengganggu kehidupan / penghidupan masyarakat yang disebabkan oleh faktor alam antara lain berupa gempa bumi, tsunami, gunung meletus, banjir, kekeringan, angin topan, dan tanah longsor.
28. Korban meninggal adalah orang yang dilaporkan tewas atau meninggal dunia akibat bencana.
29. Korban luka/sakit adalah orang yang mengalami luka-luka atau sakit, dalam keadaan luka ringan, luka sedang maupun luka parah/ berat, baik yang berobat jalan maupun rawat inap.
30. Rusak Berat adalah kriteria kerusakan yang mengakibatkan bangunan roboh atau sebagian besar komponen struktur rusak.
31. Rusak sedang adalah kriteria kerusakan yang mengakibatkan sebagian kecil komponen struktur rusak, dan komponen penunjang rusak namun bangunan masih tetap berdiri.
32. Rusak ringan adalah kriteria kerusakan yang mengakibatkan sebagian komponen struktur retak (struktur masih bisa digunakan) dan bangunan masih tetap berdiri.
- were also categorized as an own property.*
27. *Natural Disaster is an event or series of events that threaten and disrupt the lives and livelihoods caused by natural factors such as: earthquake, tsunami, volcanic eruption, flood, flash flood, drought, typhoon/ cyclone, and landslide.*
28. *Fatality is a person reported killed or death in the wake of a disaster.*
29. *Casualty is a person suffering injury or illness, in a state of light injury, moderate injury, or heavy injury, which in undergoing treatment as either an outpatient or inpatient.*
30. *Severely damaged is the criteria of damage that resulted most buildings collapsed or damaged its structural components.*
31. *Damaged is the criteria of damage that resulted defective fraction of structural components and supporting components damaged, but the building still stands.*
32. *Lightly damaged is the criteria of damage that resulted partially cracked structural components, but the structure still can be used and the building still stands.*

**ULASAN**

Pada tahun 2023, infrastruktur di Kota Medan telah berada pada kondisi yang baik. Di Kecamatan Medan Maimun, infrastruktur seperti pendidikan dan kesehatan merupakan suatu aspek yang telah berkembang dan menjadi fokus pembangunan wilayah setempat. Armada sarana dan tenaga kesehatan dan sarana dan tenaga pendidik merupakan hal yang tidak perlu dikhawatirkan lagi.

Pada tahun 2023, berdasarkan data yang diperoleh, terhitung sebanyak 24 Sekolah Dasar (SD) yang terdiri dari 11 SD Negeri dan 13 SD Swasta, 11 Sekolah Menengah Pertama (SMP) yang terdiri dari 2 SMP Negeri dan 9 SMP Swasta, 6 Sekolah Menengah Umum/Sekolah Menengah Kejuruan (SMU/SMK) yang terdiri dari 6 SMU/SMK swasta yang tersebar di seluruh kelurahan di Kecamatan Medan Maimun.

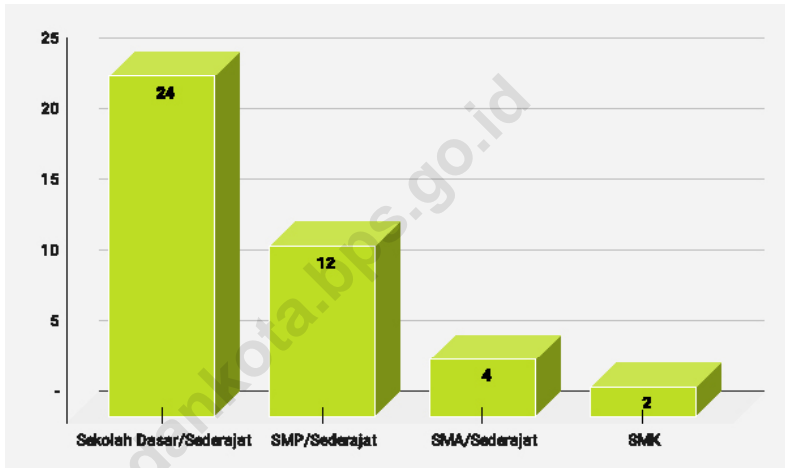
**DESCRIPTION**

*In 2023, infrastructure in Medan Municipality has been at good condition level. In Medan Maimun District, infrastructure such as education and health are developed aspects and have been target to local area development. The existence of health facilities and practitioners as well as education facilities and teachers is undoubtedly case by population of Medan municipality.*

*In 2023, based on data collected from Education Service of Medan Municipality, recorded 24 elementary schools comprising 11 public elementary schools and 13 private elementary schools, 11 junior high school comprising 2 public junior high school and 9 private junior high school, 6 senior high school/vocational high school comprising 6 senior high school /vocational high school spread over all of the localities in Medan Maimun District.*

**Gambar** 4.1  
**Figures**

**Jumlah Sekolah Menurut Tingkat Pendidikan di Kecamatan Medan Mimun, 2023**  
*Number of Educational Facilities by Educational Level in Medan Maimun District, 2023*



Sumber/Source : BPS, Pendataan Potensi Desa (Podes)/BPS-Statistics Indonesia, Village Potential Data Collection

#### 4.1 PENDIDIKAN EDUCATION

**Tabel 4.1.1** Jumlah Desa<sup>1</sup>/Kelurahan yang Memiliki Fasilitas Sekolah Menurut Tingkat Pendidikan di Kecamatan Medan Maimun, 2023-2024  
*Number of Villages<sup>1</sup>/Subdistrict Having Educational Facilities by Educational Level in Medan Maimun District, 2023–2024*

Tingkat Pendidikan Educational Level	2023/2024
(1)	(2)
Sekolah Dasar (SD) <i>Primary School</i>	6
Sekolah Menengah Pertama (SMP) <i>Junior High School</i>	6
Sekolah Menengah Atas (SMA) <i>Senior High School</i>	4
Sekolah Menengah Kejuruan (SMK) <i>Vocational High School</i>	1
Akademi/Perguruan Tinggi <i>Academy/University</i>	...

Catatan/Note: <sup>1</sup>Desa pada tabel ini termasuk Unit Permukiman Transmigrasi (UPT) yang masih dibina oleh kementerian terkait/  
*Villages in this table include Transmigration Settlement Unit which is still fostered by the relevant ministries.*

Sumber/Source: BPS, Pendataan Potensi Desa (Podes) 2020 dan 2022/BPS-Statistics Indonesia, *Village Potential Data Collecting 2020 and 2022*

**Tabel 4.1.2** Jumlah Sekolah Menurut Tingkat Pendidikan di Kecamatan Medan Maimun, 2022/2023 dan 2023/2024  
**Table** Number of Schools by Educational Level in Medan Maimun District, 2022/2023 and 2023/2024

Tingkat Pendidikan Educational Level	Negeri/Public	Swasta/Private	Jumlah/Total
	2023/2024	2023/2024	2023/2024
(1)	(2)	(3)	(4)
Taman Kanak-Kanak (TK) <sup>1</sup> / Kindergarten <sup>1</sup>	-	9	8
Raudatul Athfal (RA) <sup>2</sup> Raudatul Athfal (RA) <sup>2</sup>	-	4	3
Sekolah Dasar (SD) <sup>1</sup> Elementary Schools <sup>1</sup>	11	13	22
Madrasah Ibtidaiyah (MI) <sup>2</sup> / Madrasah Ibtidaiyah (MI) <sup>2</sup>	-	-	-
Sekolah Menengah Pertama (SMP) <sup>1</sup> /Junior High Schools <sup>1</sup>	2	9	12
Madrasah Tsanawiyah (MTs) <sup>2</sup> / Madrasah Tsanawiyah (MTs) <sup>2</sup>	-	1	1
Sekolah Menengah Atas (SMA) <sup>1</sup> /Senior High Schools <sup>1</sup>	-	4	4
Sekolah Menengah Kejuruan (SMK) <sup>1</sup> Vocational High Schools <sup>1</sup>	-	2	2
Madrasah Aliyah (MA) <sup>2</sup> Madrasah Aliyah (MA) <sup>2</sup>	-	-	-

Catatan/Note: <sup>3</sup>Seluruh Raudatul Athfal (RA) berstatus swasta/All Raudatul Athfal (RA) are private

Sumber/Source: <sup>1</sup>Kementerian Pendidikan, Kebudayaan, Riset, dan Teknologi, Sistem Data Pokok Pendidikan, data semester ganjil laporan sampai dengan 31 Desember 2023/Ministry of Education, Culture, Research, and Technology, Basic Education Data System, odd semester report data up to 31 December 2023

<sup>2</sup>Kantor Kementerian Agama Kota Medan/ Religion Office of Medan Municipality

**Tabel 4.1.3** Jumlah Guru Menurut Tingkat Pendidikan di Kecamatan Medan Maimun, 2022/2023 dan 2023/2024  
**Table** Number of Teachers by Educational Level in Medan Maimun District, 2022/2023 and 2023/2024

Tingkat Pendidikan Educational Level	Negeri/Public	Swasta/Private	Jumlah/Total
	2023/2024	2023/2024	2023/2024
(1)	(2)	(3)	(4)
Taman Kanak-Kanak (TK) <sup>1</sup> / Kindergarten <sup>1</sup>	-	37	37
Raudatul Athfal (RA) <sup>2</sup> / Raudatul Athfal (RA) <sup>2</sup>	-	14	14
Sekolah Dasar (SD) <sup>1,3</sup> / Elementary Schools <sup>1,3</sup>	125	156	281
Madrasah Ibtidaiyah (MI) <sup>2</sup> / Madrasah Ibtidaiyah (MI) <sup>2</sup>	-	-	-
Sekolah Menengah Pertama (SMP) <sup>1,3</sup> /Junior High Schools <sup>1,3</sup>	88	89	177
Madrasah Tsanawiyah (MTs) <sup>2</sup> / Madrasah Tsanawiyah (MTs) <sup>2</sup>	-	17	17
Sekolah Menengah Atas (SMA) <sup>1,3</sup> /Senior High Schools <sup>1,3</sup>	-	50	50
Sekolah Menengah Kejuruan (SMK) <sup>1,3,4</sup> / Vocational High Schools <sup>1,3,4</sup>	-	17	17
Madrasah Aliyah (MA) <sup>2</sup> / Madrasah Aliyah (MA) <sup>2</sup>	-	-	-
		380	

Catatan/Note: <sup>3</sup> Jumlah guru termasuk kepala sekolah dan guru/The total of teachers including headmaster and teacher.

<sup>4</sup> Guru yang mengajar di dua sekolah atau lebih dihitung di masing-masing sekolah/Teacher who taught in two schools or more counted in every school.

Sumber/Source: <sup>1</sup> Kementerian Pendidikan, Kebudayaan, Riset, dan Teknologi, Sistem Data Pokok Pendidikan, data semester ganjil laporan sampai dengan 31 Desember 2023/Ministry of Education, Culture, Research, and Technology, Basic Education Data System, odd semester report data up to 31 December 2023

<sup>2</sup> Kantor Kementerian Agama Kota Medan/ Religion Office of Medan Municipality

**Tabel 4.1.4** Jumlah Murid Menurut Tingkat Pendidikan di Kecamatan Medan Maimun, 2022/2023 dan 2023/2024  
**Table** Number of Pupils by Educational Level in Medan Maimun District, 2022/2023 and 2023/2024

Tingkat Pendidikan Educational Level	Negeri/Public	Swasta/Private	Jumlah/Total
	2023/2024	2023/2024	2023/2024
(1)	(2)	(3)	(4)
Taman Kanak-Kanak (TK) <sup>1</sup> / Kindergarten <sup>1</sup>	-	307	307
Raudatul Athfal (RA) <sup>2</sup> / Raudatul Athfal (RA) <sup>2</sup>	-	140	140
Sekolah Dasar (SD) <sup>1</sup> / Elementary Schools <sup>1</sup>	1,699	2,785	4,484
Madrasah Ibtidaiyah (MI) <sup>2</sup> / Madrasah Ibtidaiyah (MI) <sup>2</sup>	-	-	-
Sekolah Menengah Pertama (SMP) <sup>1</sup> /Junior High Schools <sup>1</sup>	1,695	1,611	3,306
Madrasah Tsanawiyah (MTs) <sup>2</sup> / Madrasah Tsanawiyah (MTs) <sup>2</sup>	-	329	329
Sekolah Menengah Atas (SMA) <sup>1</sup> /Senior High Schools <sup>1</sup>	-	1,138	1,138
Sekolah Menengah Kejuruan (SMK) <sup>1</sup> / Vocational High Schools <sup>1</sup>	-	251	251
Madrasah Aliyah (MA) <sup>2</sup> / Madrasah Aliyah (MA) <sup>2</sup>	-	-	-
	3,394	6,561	

Sumber/Source: <sup>1</sup> Kementerian Pendidikan, Kebudayaan, Riset, dan Teknologi, Sistem Data Pokok Pendidikan, data semester ganjil laporan sampai dengan 31 Desember 2023/Ministry of Education, Culture, Research, and Technology, Basic Education Data System, odd semester report data up to 31 December 2023

<sup>2</sup> Kantor Kementerian Agama Kota Medan/ Religion Office of Medan Municipality



**Tabel 4.1.5**  
**Table**

**Jumlah Sekolah, Murid, dan Guru Taman Kanak-Kanak Negeri dan Swasta Menurut Kelurahan di Kecamatan Medan Maimu, 2023/2024**  
**Total of Public and Private Kindergarten Schools, Pupil and Teachers by Subdistrict in Medan Maimun District, 2023/2024**

Kelurahan Subdistrict	TK Kindergarten		Murid Pupil		Guru Teacher	
	Negeri/ Public	Swasta/ Private	Negeri/ Public	Swasta/ Private	Negeri/ Public	Swasta/ Private
(1)	(2)	(3)	(4)	(5)	(6)	(7)
Harjosari II	-	3	-	132	-	12
Sitirejo II	-	2	-	40	-	9
Sitirejo III	-	-	-	-	-	-
Harjosari I	-	2	-	47	-	7
Maimun	-	1	-	18	-	2
Timbang Deli	-	1	-	70	-	7
<b>Medan Maimun</b>	-	9	-	307	-	37

Sumber/Source: Kementerian Pendidikan, Kebudayaan, Riset, dan Teknologi, Sistem Data Pokok Pendidikan, data semester ganjil laporan sampai dengan 30 November 2022/Ministry of Education, Culture, Research, and Technology, Basic Education Data System, odd semester report data up to 30 November 2022

**Tabel 4.1.6** Jumlah Sekolah, Murid, dan Guru SD Negeri dan Swasta Menurut Kelurahan di Kecamatan Medan Maimun, 2023/2024  
**Table** Total of Public and Private Elementary Schos, Pupil and Teachers by Subdistrict in Medan Maimun District, 2023/2023

Kelurahan <i>Locality</i>	SD <i>Elementary School</i>		Murid <i>Pupil</i>		Guru <i>Teacher</i>	
	Negeri/ <i>Public</i>	Swasta/ <i>Private</i>	Negeri/ <i>Public</i>	Swasta/ <i>Private</i>	Negeri/ <i>Public</i>	Swasta/ <i>Private</i>
(1)	(2)	(3)	(4)	(5)	(6)	(7)
Kampung Baru	5	3	720	427	53	27
Sei Mati	4	2	741	1,045	50	27
Suka Raja	-	1	-	137	-	7
JATI	-	4	-	604	-	60
HAMDAN	1	2	151	48	11	4
AUR	1	1	87	524	11	31
<b>Medan Maimun</b>	<b>11</b>	<b>13</b>	<b>1,699</b>	<b>2,785</b>	<b>125</b>	<b>156</b>

Sumber/Source: Kementerian Pendidikan, Kebudayaan, Riset, dan Teknologi, Sistem Data Pokok Pendidikan, data semester ganjil laporan sampai dengan 30 November 2022/Ministry of Education, Culture, Research, and Technology, Basic Education Data System, odd semester report data up to 30 November 2022

**Tabel** 4.1.7  
**Table**

**Jumlah Sekolah, Murid, dan Guru SLTP Negeri dan Swasta Menurut Kelurahan di Medan Maimun, 2023/2024**  
**Total of Public and Private Junior High Schools, Pupil and Teachers by Subdistrict in Medan Maimun District, 2023/2023**

Kelurahan <i>Locality</i>	SMP <i>Junior High School</i>		Murid <i>Pupil</i>		Guru <i>Teacher</i>	
	Negeri/ <i>Public</i>	Swasta/ <i>Private</i>	Negeri/ <i>Public</i>	Swasta/ <i>Private</i>	Negeri/ <i>Public</i>	Swasta/ <i>Private</i>
(1)	(2)	(3)	(4)	(5)	(6)	(7)
Kampung Baru	2	2	1,695	353	88	14
Sei Mati	-	1	-	272	-	14
Suka Raja	-	1	-	68	-	10
JATI	-	2	-	373	-	25
HAMDAN	-	1	-	-	-	-
AUR	-	2	-	545	-	26
<b>Medan Maimun</b>	<b>2</b>	<b>9</b>	<b>1,695</b>	<b>1,611</b>	<b>88</b>	<b>89</b>

Sumber/Source: Kementerian Pendidikan, Kebudayaan, Riset, dan Teknologi, Sistem Data Pokok Pendidikan, data semester ganjil laporan sampai dengan 30 November 2022/Ministry of Education, Culture, Research, and Technology, Basic Education Data System, odd semester report data up to 30 November 2022

**Tabel 4.1.8** Jumlah Sekolah, Murid, dan Guru SMA Negeri dan Swasta Menurut Kelurahan di Kecamatan Medan Maimun, 2023/2023  
**Total of Public and Private Senior High Schools, Pupil and Teachers by Subdistrict in Medan Maimun District, 2023/2023**

Kelurahan <i>Locality</i>	SMA <i>Senior High School</i>		Murid <i>Pupil</i>		Guru <i>Teacher</i>	
	Negeri/ <i>Public</i>	Swasta/ <i>Private</i>	Negeri/ <i>Public</i>	Swasta/ <i>Private</i>	Negeri/ <i>Public</i>	Swasta/ <i>Private</i>
(1)	(2)	(3)	(4)	(5)	(6)	(7)
Kampung Baru	-	1	-	84	-	7
Sei Mati	-	1	-	198	-	7
Suka Raja	-	-	-	-	-	-
JATI	-	1	-	591	-	26
HAMDAN	-	-	-	-	-	-
AUR	-	1	-	265	-	10
<b>Medan Maimun</b>	-	4	-	1,138	-	50

Sumber/Source: Kementerian Pendidikan, Kebudayaan, Riset, dan Teknologi, Sistem Data Pokok Pendidikan, data semester ganjil laporan sampai dengan 30 November 2022/Ministry of Education, Culture, Research, and Technology, Basic Education Data System, odd semester report data up to 30 November 2022

**Tabel 4.1.9** Jumlah Sekolah, Murid, dan Guru SMK Negeri dan Swasta Menurut Kelurahan di Medan Maimun, 2023/2024  
**Total of Public and Private Vocational High Schools, Pupil and Teachers by Subdistrict in Medan Maimun District, 2023/2024**

Kelurahan Locality	SMK Vocational School		Murid Pupil		Guru Teacher	
	Negeri/ Public	Swasta/ Private	Negeri/ Public	Swasta/ Private	Negeri/ Public	Swasta/ Private
(1)	(2)	(3)	(4)	(5)	(6)	(7)
Kampung Baru	-	2	-	251	-	17
Sei Mati	-	-	-	-	-	-
Suka Raja	-	-	-	-	-	-
JATI	-	-	-	-	-	-
HAMDAN	-	-	-	-	-	-
AUR	-	-	-	-	-	-
<b>Medan Maimun</b>	-	2	-	251	-	17

Sumber/Source: Kementerian Pendidikan, Kebudayaan, Riset, dan Teknologi, Sistem Data Pokok Pendidikan, data semester ganjil laporan sampai dengan 30 November 2022/Ministry of Education, Culture, Research, and Technology, Basic Education Data System, odd semester report data up to 30 November 2022

**Tabel 4.1.10** Jumlah Madrasah Negeri dan Swasta di Kecamatan Medan Maimun, 2023/2024  
**Table** Total of Madrasah School in Medan Maimun District, 2023/2024

Sekolah	Negeri/Public	Swasta/Private	Jumlah/Total
(1)	(2)	(3)	(4)
Raudhatul Athfal	-	4	4
Madrasah Ibtidaiyah	-	-	-
Madrasah Tsanawiyah	-	1	1
Madrasah Aliyah	-	-	-

Sumber/Source: Kantor Kementerian Agama Kota Medan/ Religion Office of Medan Municipality

**Tabel** 4.1.11  
**Table**

**Jumlah Sekolah Raudhatul Athfal (RA) di Kecamatan Medan Maimun, 2023/2024**  
**Total of Raudhatul Athfal (RA) Schools in Medan Maimun District, 2023/2024**

Kelurahan Locality	Negeri/Public	Swasta/Private	Jumlah/Total
(1)	(2)	(3)	(4)
Kampung Baru	-	3	3
Sei Mati	-	-	-
Suka Raja	-	-	-
JATI	-	-	-
HAMDAN	-	-	-
AUR	-	1	1

Sumber/Source: Kantor Kementerian Agama Kota Medan/ Religion Office of Medan Municipality

**Tabel** 4.1.12  
**Table**

**Jumlah Sekolah, Murid, dan Guru Madrasah Ibtidaiyah (MI) Negeri dan Swasta Menurut Kelurahan di Kecamatan Medan Maimun, 2023/2024**  
**Total of Public and Private Madrasah Ibtidaiyah Schools, Pupil and Teachers by Subdistrict in Medan Maimun District, 2023/2024**

Kelurahan <i>Locality</i>	Madrasah Ibtidaiyah <i>MI School</i>		Murid <i>Pupil</i>		Guru <i>Teacher</i>	
	Negeri/ <i>Public</i>	Swasta/ <i>Private</i>	Negeri/ <i>Public</i>	Swasta/ <i>Private</i>	Negeri/ <i>Public</i>	Swasta/ <i>Private</i>
(1)	(2)	(3)	(4)	(5)	(6)	(7)
Kampung Baru	-	-	-	-	-	-
Sei Mati	-	-	-	-	-	-
Suka Raja	-	-	-	-	-	-
JATI	-	-	-	-	-	-
HAMDAN	-	-	-	-	-	-
AUR	-	-	-	-	-	-
<b>Medan Maimun</b>	-	-	-	-	-	-

Sumber/Source: Kantor Kementerian Agama Kota Medan/ Religion Office of Medan Municipality



**Tabel 4.1.13**  
**Table**

**Jumlah Sekolah, Murid, dan Guru Madrasah Tsanawiyah Negeri dan Swasta Menurut Kelurahan di Kecamatan Medan Maimun, 2023/2024**  
**Total of Public and Private Madrasah Tsanawiyah (MTs) Schools, Pupil and Teachers by Subdistrict in Medan Maimun District, 2023/2024**

Kelurahan <i>Locality</i>	Madrasah Tsanawiyah <i>MTs School</i>		Murid <i>Pupil</i>		Guru <i>Teacher</i>	
	Negeri/ <i>Public</i>	Swasta/ <i>Private</i>	Negeri/ <i>Public</i>	Swasta/ <i>Private</i>	Negeri/ <i>Public</i>	Swasta/ <i>Private</i>
(1)	(2)	(3)	(4)	(5)	(6)	(7)
Kampung Baru	-	1	-	329	-	17
Sei Mati	-	-	-	-	-	-
Suka Raja	-	-	-	-	-	-
JATI	-	-	-	-	-	-
HAMDAN	-	-	-	-	-	-
AUR	-	-	-	-	-	-
<b>Medan Maimun</b>	-	1	-	329	-	17

Sumber/Source: Kantor Kementerian Agama Kota Medan/ Religion Office of Medan Municipality

**Tabel 4.1.14** Jumlah Sekolah, Murid, dan Guru Madrasah Aliyah (MA) Negeri dan Swasta Menurut Kelurahan di Kecamatan Medan Maimun, 2023/2024  
**Total of Public and Private Madrasah Aliyah (MA) Schools, Pupil and Teachers by Subdistrict in Medan Maimun District, 2023/2024**

Kelurahan Locality	Madrasah Aliyah MA School		Murid Pupil		Guru Teacher	
	Negeri/ Public	Swasta/ Private	Negeri/ Public	Swasta/ Private	Negeri/ Public	Swasta/ Private
(1)	(2)	(3)	(4)	(5)	(6)	(7)
Kampung Baru	-	-	-	-	-	-
Sei Mati	-	-	-	-	-	-
Suka Raja	-	-	-	-	-	-
JATI	-	-	-	-	-	-
HAMDAN	-	-	-	-	-	-
AUR	-	-	-	-	-	-
<b>Medan Maimun</b>	-	-	-	-	-	-

Sumber/Source: Kantor Kementerian Agama Kota Medan/ Religion Office of Medan Municipality

## 4.2 KESEHATAN HEALTH

**Tabel 4.2.1 Banyaknya Kelurahan yang Memiliki Sarana Kesehatan Menurut Jenis Sarana Kesehatan di Kecamatan Medan Maimun, 2021-2023**  
*Total of Subdistrict Having of Health Facilities by Types of Health Facilities in Medan Maimun District, 2021-2023*

Sarana Kesehatan Health Facilities	2021	2022	2023
(1)	(2)	(3)	(4)
Rumah Sakit <i>Hospital</i>	3	3	3
Puskesmas <i>Public Health Center</i>	1	1	1
Puskesmas Pembantu <i>Integrated Services Pos</i>	-	-	-
Poliklinik	2	-	4
Pos Pelayanan Terpadu (Posyandu) <i>Integrated Services Post</i>	6	6	6
Tempat Praktek Dokter <i>Doctor Practice Place</i>	6	6	6
Tempat Praktek Bidan <i>Midwife Practice Place</i>	1	3	4

Sumber/Source : Kantor Camat Medan Maimun/Medan Maimun District Office

**Tabel 4.2.2** Jumlah Sarana Kesehatan Menurut Kelurahan di Kecamatan Medan Maimun, 2023  
**Table** *Total of Health Facilities by Subdistrict in Medan Maimun District, 2023*

Kelurahan Subdistrict	Rumah Sakit Hospital	Puskesmas Public Health Center	Pustu Integrated Services Pos	Poliklinik
(1)	(2)	(3)	(4)	(5)
Kampung Baru	-	1	-	5
Sei Mati	1	-	-	-
Suka Raja	-	-	-	-
JATI	2	-	-	1
HAMDAN	-	-	-	1
AUR	1	-	-	1
<b>Medan Maimun</b>	<b>4</b>	<b>1</b>	<b>-</b>	<b>8</b>

Lanjutan Tabel/*Continued Table 4.2.2*

Kelurahan Subdistrict	Posyandu	Tempat Praktek Dokter	Tempat Praktek Bidan
(1)	(5)	(6)	(7)
Kampung Baru	11	12	1
Sei Mati	12	10	1
Suka Raja	4	3	1
JATI	2	1	-
HAMDAN	6	4	1
AUR	8	5	-
<b>Medan Maimun</b>	<b>43</b>	<b>35</b>	<b>4</b>

Sumber/*Source* : Kantor Camat Medan Maimun/ *Medan Maimun District Office*

**Tabel 4.2.3** Jumlah Tenaga Kesehatan Menurut Kelurahan di Kecamatan Medan Maimun, 2023  
**Table** Number of Health Workers by Subdistrict in Medan Maimun District, 2023

Kelurahan Subdistrict	Dokter Doctors	Bidan Midwife	Perawat Nurses
(1)	(2)	(3)	(4)
Kampung Baru	11	2	66
Sei Mati	4	2	5
Suka Raja	2	1	1
JATI	10	2	68
HAMDAN	17	3	-
AUR	3	10	7
<b>Medan Maimun</b>	<b>47</b>	<b>20</b>	<b>147</b>

Sumber/Source : Kantor Camat Medan Maimun/Medan Maimun District Office

**Tabel** 4.2.4  
**Table**

**Jumlah Pasangan Usia Subur (PUS) Kelurahan dan Jenis Alat Kontrasepsi yang digunakan di Kecamatan Medan Maimun, 2023**  
**Total of Fertile-Age Couples by Subdistrict and type of contraceptive used in Medan Maimun District, 2023**

Kelurahan Subdistrict	Jumlah PUS Total of Fertile-Age Couples	Alat Kontrasepsi/Contraceptives	
		Spiral/IUD	MOP
(1)	(2)	(3)	(4)
Kampung Baru	1,741	58	4
Sei Mati	-	-	-
Suka Raja	388	37	22
JATI	73	2	-
HAMDAN	363	-	-
AUR	539	28	8
<b>Medan Maimun</b>	<b>3,104</b>	<b>125</b>	<b>34</b>

Sumber/Source: Dinas Pengendalian Penduduk dan Keluarga Berencana/Control of Population and Family Planning Office Medan Municipality

Lanjutan Tabel/*Continued Table 4.2.4*

Kelurahan Subdistrict	Alat Kontrasepsi/ <i>Contraceptives</i>					
	<i>MOW</i>	<i>Inplant</i>	<i>Suntik Injection</i>	<i>Pil Tablets</i>	<i>Kondom Condoms</i>	<i>Jumlah Total</i>
(1)	(5)	(6)	(7)	(8)	(9)	(10)
Kampung Baru	41	146	484	297	110	1,140
Sei Mati	-	52	-	13	-	65
Suka Raja	43	50	52	-	-	204
JATI	-	4	6	11	4	27
HAMDAN	-	24	137	36	10	207
AUR	91	78	124	80	44	453
<b>Medan Maimun</b>	175	354	803	437	168	2,096

Sumber/*Source*: Dinas Pengendalian Penduduk dan Keluarga Berencana/*Control of Population and Family Planning Office Medan Municipality*



### 4.3 AGAMA DAN SOSIAL LAINNYA RELIGION AND OTHER SOCIAL AFFAIRS

**Tabel 4.3.1** Jumlah Tempat Peribadatan Menurut Kelurahan di Kecamatan Medan Maimun, 2023  
*Total of Worship Places by Subdistrict in Medan Maimun District, 2023*

Kelurahan Subdistrict	Masjid Mosque	Langgae/ Mushola Pray Room	Gereja Church	Vihara Monastery	Kuil/Pura Temple	Klenteng Pagoda
(1)	(2)	(3)	(4)	(5)	(6)	(7)
Kampung Baru	12	7	-	-	-	-
Sei Mati	3	12	-	-	-	1
Suka Raja	1	1	-	-	-	-
JATI	1	-	1	-	-	-
HAMDAN	3	5	1	2	1	-
AUR	4	2	1	-	2	-
<b>Medan Maimun</b>	<b>24</b>	<b>27</b>	<b>3</b>	<b>2</b>	<b>3</b>	<b>1</b>

Sumber/Source : Kantor Camat Medan Maimun/Medan Maimun District Office

**Tabel** 4.3.2  
**Table**

**Banyaknya Nikah, Talak, Cerai dan Rujuk Menurut Kelurahan di Kecamatan Medan Maimun, 2023**  
**Number of Marriages, Divorces, and Reconciliation by Subdistrict in Medan Maimun District, 2023**

Kelurahan Subdistrict	Nikah Married	Talak Divorce	Cerai Divorce	Rujuk Reconciliation
(1)	(2)	(3)	(4)	(5)
Kampung Baru	196	3	10	5
Sei Mati	27	4	2	1
Suka Raja	19	-	-	-
JATI	3	-	-	-
HAMDAN	70	5	5	-
AUR	60	5	3	-
<b>Medan Maimun</b>	<b>375</b>	<b>17</b>	<b>20</b>	<b>6</b>

Sumber/Source : Kantor Camat Medan Maimun/Medan Maimun District Office

**Tabel**  
**Table** 4.3.3

**Jumlah Sarana Olahraga Menurut Kelurahan dan Jenis Olahraga di Kecamatan Medan Maimun, 2023**  
**Total of Sport Facilities by Subdistrict and Sport Type in Medan Maimun District, 2023**

Kelurahan Subdistrict	Bola Kaki Soccer	Bola Volly Volleyball	Bulu Tangkis Badminton
(1)	(2)	(3)	(4)
Kampung Baru	-	-	2
Sei Mati	-	1	3
Suka Raja	-	-	1
JATI	-	-	1
HAMDAN	-	-	-
AUR	-	-	-
<b>Medan Maimun</b>		<b>1</b>	<b>7</b>

Lanjutan Tabel/*Continued Table 4.3.3*

<b>Kelurahan Subdistrict</b>	<b>Tenis Meja Table Tennis</b>	<b>Futsal Futsal</b>	<b>Basket Basketball</b>
(1)	(5)	(6)	(7)
Kampung Baru	1	-	-
Sei Mati	5	1	-
Suka Raja	1	-	-
JATI	1	1	-
HAMDAN	-	-	1
AUR	1	-	-
<b>Medan Maimun</b>	<b>9</b>	<b>2</b>	<b>1</b>

Sumber/*Source* : Kantor Camat Medan Maimun/*Medan Maimun District Office*

<https://medankota.bps.go.id>

# PERTANIAN

## AGRICULTURE

PRODUKSI TANAMAN TERBANYAK PADA TAHUN 2023  
DI KECAMATAN MEDAN MAIMUN

HIGHEST CROP PRODUCTION IN 2023 IN MEDAN MAIMUN  
DISTRICT

Buah-Buahan  
Fruits



Mangga / *Mango*  
42 Kuintal / quintal

Tanaman Sayuran  
Vegetable Plants

Tanaman Biofarmaka  
Biopharmaca Plants

Tanaman Hias  
Decorative Plants



**PENJELASAN TEKNIS**

1. **Lahan sawah** adalah lahan pertanian yang berpetak-petak dan dibatasi oleh pematang (galengan), saluran untuk menahan/ menyalurkan air, yang biasanya ditanami padi sawah tanpa memandang dari mana diperoleh atau status lahan tersebut. Lahan yang dimaksud termasuk lahan yang terdaftar di Pajak Bumi Bangunan, luran Pembangunan Daerah, lahan bengkok, lahan serobotan, lahan rawa yang ditanami padi dan lahan bekas tanaman tahunan yang telah dijadikan sawah, baik yang ditanami padi, palawija atau tanaman semusim lainnya.
2. **Tegal/Kebun** adalah lahan pertanian bukan sawah (lahan kering) yang ditanami tanaman semusim atau tahunan dan terpisah dengan halaman sekitar rumah serta penggunaannya tidak berpindah pindah.
3. **Ladang/Huma** adalah lahan pertanian bukan sawah (lahan kering) yang biasanya ditanami tanaman semusim dan penggunaannya hanya semusim atau dua musim, kemudian akan ditinggalkan bila sudah tidak subur lagi (berpindah-pindah). Kemungkinan lahan ini beberapa tahun kemudian akan dikerjakan kembali jika sudah subur.

**TECHNICAL NOTES**

1. **Wetland** is agricultural land that separated by small dykes to resist water, where the main crop is usually wetland paddy without considering where it is got from or the status of the land. It includes the land that is registered at land income tax office, regional development contribution, 'bengkok' land, illegal ownership, swamps for rice cultivation, and annual crop land mark that has been used as rice field, which are both planted with paddy, secondary crops or the other seasonal crops.
2. **Dry field/Garden** is an dryland (unirrigated land) which is planted with seasonal or annual crops and separately from the yard around the house without shifting.
3. **Unirrigated agricultural field /Shifting cultivation land** is dryland (unirrigated land) that usually is cultivated for seasonal crops and utilized only for one or two seasons, then it will be left when it is not fertile (shifting). Maybe, this land will be used again in a few years if it has been fertile.



- 4. Lahan yang sementara tidak diusahakan** adalah lahan yang biasanya diusahakan tetapi untuk sementara (lebih dari 1 (satu) tahun tetapi kurang dari atau sama dengan 2 (dua) tahun) tidak diusahakan, termasuk lahan sawah yang tidak diusahakan selama lebih dari 2 (dua) tahun.
- 4. Temporarily unused land** is land that is regularly used but temporarily (more than a year but less or equal than two years) is unused, it includes wetland that is not cultivated more than two years.
- 5.** Data pokok tanaman pangan yang dikumpulkan adalah luas panen dan produktivitas (hasil per hektar). Produksi tanaman pangan merupakan hasil perkalian antara luas panen dengan produktivitas. Pengumpulan data luas panen dilakukan setiap bulan dengan pendekatan area kecamatan di seluruh wilayah Indonesia. Pengumpulan data produktivitas dilakukan melalui pengukuran langsung pada plot ubinan berukuran 2½ m x 2½ m. Pengumpulan data produktivitas dilakukan setiap subround (empat bulanan) pada waktu panen petani.
- 5.** The main food crops data collected consists of harvested area and productivity (yield per hectare). Food crops production is generated by harvested area multiplied by productivity. The harvested area data is collected every month using sub district area approach in all sub district in Indonesia. The productivity data collection is conducted by a direct measurement in 2½m x 2½m crop cutting plot. The productivity measurement is conducted in every subround (four monthly) at the time when farmers are harvesting their crops.
- 6. Data produksi padi dan palawija yang disajikan** adalah dalam kualitas: gabah kering giling (padi), pipilan kering (jagung), biji kering (kedelai dan kacang tanah), dan umbi basah (ubi kayu dan ubi jalar).
- 6. Production of paddy and secondary crops data** are presented in the form of: dry unhusked rice (paddy), dry loose maize (maize), dry shells crops (soybeans and peanuts), and fresh roots (cassava and sweet potatoes).
- 7. Tanaman sayuran dan buah-buahan semusim.** Tanaman sayuran semusim
- 7. Seasonal vegetable and fruit plants** Seasonal vegetable plants are

adalah tanaman sumber vitamin, garam mineral dan lain-lain yang dikonsumsi dari bagian tanaman yang berupa daun, bunga, buah, dan umbinya, yang berumur kurang dari satu tahun.

**Tanaman buah-buahan semusim** adalah tanaman sumber vitamin, garam mineral, dan lain-lain yang dikonsumsi dari bagian tanaman yang berupa buah, berumur kurang dari satu tahun, tidak berbentuk pohon/rumpun tetapi menjalar dan berbatang lunak.

**8. Tanaman buah-buahan dan sayuran tahunan**

**Tanaman buah-buahan tahunan** adalah tanaman sumber vitamin, garam mineral, dan lain-lain yang dikonsumsi dari bagian tanaman yang berupa buah dan merupakan tanaman tahunan.

**Tanaman sayuran tahunan** adalah tanaman sumber vitamin, garam mineral, dan lain-lain yang dikonsumsi dari bagian tanaman yang berupa daun dan atau buah yang berumur lebih dari satu tahun

**9. Tanaman biofarmaka** adalah tanaman yang bermanfaat untuk obat-obatan, kosmetik, dan kesehatan yang dikonsumsi atau digunakan dari bagian-bagian tanaman seperti daun, batang, buah, umbi (rimpang) ataupun akar.

*plants which are the sources of vitamin, mineral salt, etc, consumed from the part of the plant in the form of leaf, flower, fruit, and root with the age of less than one year.*

**Seasonal fruit plants** are plants which are the sources of vitamin, mineral salt, etc, consumed from the part of the plant in the form of fruits. These plants are creeps with the age of less than one year

**8. Annual fruit and vegetable plants**

**Annual fruit plants** are plants which are the sources of vitamin, contained mineral salt, etc, consumed from the part of plant in the form of fruit and more than one year of age.

**Annual vegetable plants** are plants which are the sources of vitamin, contained mineral salt, etc, consumed from the part of the plant in the form of vegetable and more than one year of age.

**9. Medicinal plants** are plants which are useful for medicine. It is consumed from part of the plant such as leaf, flower, fruit, tuber, and root.

**10. Tanaman hias** adalah tanaman yang mempunyai nilai keindahan baik bentuk, warna daun, tajuk maupun bunganya, sering digunakan untuk penghias pekarangan dan lain sebagainya.

**10. Ornamental plants** are plants which have a beauty value, either in shape, colour of leaf or crown of flower, and they are often used as a yard decorator.

**11. Luas panen tanaman hortikultura** adalah luas tanaman sayuran, buah-buahan, biofarmaka, dan tanaman hias yang diambil hasilnya/dipanen pada periode pelaporan.

**11. Harvested area of horticulture** is area which vegetable, fruit, medicinal and ornamental plant of crop harvested during the period of report.

**12. Luas panen untuk tanaman sayuran** adalah luas tanaman yang dipanen sekaligus/habis/dibongkar dan luas tanaman yang dipanen berkali-kali (lebih dari satu kali)/belum habis.

**12. Harvested area of vegetables** is area of entirely plant harvested/demolished and plant harvested several times/undemolished.

**Tanaman yang dipanen sekaligus/habis/dibongkar** adalah tanaman yang sehabis panen langsung dibongkar/dicabut, terdiri dari bawang merah, bawang putih, bawang daun, kentang, kol/kubis, kembang kol, petsai/sawi, wortel, lobak, dan kacang merah.

**Entirely plants harvested/demolished** are plants usually harvested once and demolished to be substituted by other plants, consisting of: shallots, garlic, leeks, potato, cabbage, cauli flower, mustard green, carrots, chinese radish, and red kidney beans.

**Tanaman yang dipanen berkali-kali (lebih dari satu kali)/belum habis** adalah tanaman yang pemanenannya lebih dari satu kali dan biasanya dibongkar apabila panen terakhir sudah tidak memadai lagi, terdiri dari: kacang panjang, cabe besar, cabe rawit, jamur, tomat, terung, buncis, ketimun, labu siam, kangkung, bayam, melon, semangka, dan

**Plants harvested several times/undemolished** are plants usually harvested more than once and demolished in the case that the last harvest was economically not profitable. They consist of : yard long beans, chili, small chili, mushroom, tomatoes, egg plant, french beans, cucumber, pumpkin/chajota, swamp cabbage, spinach, melon, watermelon, and blewah.

blewah.

- 13. Produksi hortikultura** adalah hasil menurut bentuk produk dari setiap tanaman sayuran, buah-buahan, biofarmaka dan tanaman hias yang diambil berdasarkan luas yang dipanen/tanaman yang menghasilkan pada bulan/triwulan laporan.
- 13. Horticulture production** is the standard production quantity form of vegetable, fruit, medicinal and ornamental plant based on harvested area/the number of production plants reported monthly/quarterly.
14. Data perkebunan besar dikumpulkan oleh BPS setiap bulan secara lengkap (sensus bulanan) dengan sistem surat pos. Khusus untuk tanaman kelapa, cengkeh, dan kapok, datanya diperoleh dari Direktorat Jenderal Perkebunan. Data perkebunan rakyat juga diperoleh dari Direktorat Jenderal Perkebunan.
14. Data on estates are collected by the BPS every month on complete basis through a mailing system. Data on coconut, clove, and kapok, as well as on smallholder plantation, are acquired from the Directorate General of Estates.
- 15. Penghitungan luas tanaman perkebunan besar** adalah pada keadaan akhir tahun dan tidak termasuk yang luasnya kurang dari 5 hektar.
- 15. Planted areas of estates** refer to condition at the end of the year, and exclude areas less than 5 hectares.
- 16. Bentuk produksi perkebunan** adalah; karet kering (karet), daun kering (teh dan tembakau), biji kering (kopi dan coklat), kulit kering (kayu manis dan kina), serat kering (rami), bunga kering (cengkeh), refined sugar (tebu dari perkebunan besar), gula mangkok (tebu dari perkebunan rakyat), ekivalen kopra (kopra), biji dan bunga (pala) serta minyak daun (sereh).
- 16. Production of estates crops** are follows: dry rubber (rubber); dry leaves (tea and tobacco); dry beans (coffee and cocoa); dry bark (cassia vera and cinchona); dry fibre (rosella); dry flowers/buds (cloves); refined sugar (sugar cane from estate); cup sugar (sugar cane from smallholders); copra (copra); seeds and buds (nutmeg); and leaf oil (citronella).

**ULASAN**

**Hortikultura**

Pada tahun 2023, dilihat dari tanaman buah-buahan, buah mangga, merupakan buah dengan produksi paling banyak di Kecamatan Medan Maimun mencapai 42 kwintal disusul oleh jambu air dan Sirsak sebanyak 31 kwintal dan jambu biji sebanyak 26 kwintal.

**DESCRIPTION**

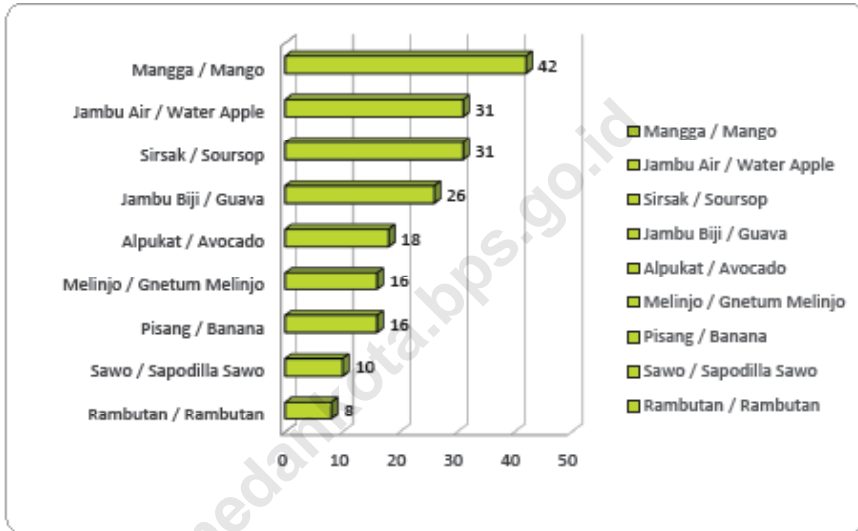
**Horticulture**

*In 2023, judging from the fruit plants, mango is the fruit with the most production in Medan Maimun District reaching 42 quintals, followed by Water apple and Soursop as much as 31 quintals and Guava as much as 26 quintals.*

**Gambar** 5.1  
**Figures**

**Produksi Buah-Buahan dan Sayuran Tahunan Menurut jenis Tanaman di Kecamatan Medan Maimun (Kwintal), 2023**

*Production of Annual Fruits and Vegetables in Medan Maimun District (Stalks), 2023*



Sumber/Source: BPS, Statistik Pertanian Hortikultura SPH-SBS/BPS-Statistics Indonesia, Agricultural Statistic for Horticulture SPH-SBS

## 5.1 HORTIKULTURA HOLTICULTURE

**Tabel 5.1.1** Luas panen Tanaman Sayuran dan Buah-buahan Semusim Menurut Jenis Tanaman di Kecamatan Medan Maimun (Ha) 2020–2023  
*Harvested Area of Vegetables and Fruits in Medan Maimun District (Ha), 2020–2023*

Jenis Tanaman <i>Kind of Plants</i>	2020	2021	2022	2023
(1)	(2)	(3)	(4)	(5)
Bawang Merah / <i>Shallots</i>	-	-	-	-
Bawang Putih / <i>Garlic</i>	-	-	-	-
Bayam / <i>Spinach</i>	-	-	-	-
Blewah / <i>Blewah</i>	-	-	-	-
Buncis / <i>String Bean</i>	-	-	-	-
Cabai Besar / <i>Big Chili</i>	...	...	-	-
Cabai Rawit / <i>Cayenne Pepper</i>	-	-	-	-
Jamur / <i>Mushroom</i>	-	-	-	-
Kacang Merah / <i>Red Beans</i>	-	-	-	-
Kacang Panjang / <i>Long Beans</i>	-	-	-	-
Kangkung / <i>Water Spinach</i>	-	-	-	-
Kembang Kol / <i>Cauliflower</i>	-	-	-	-
Kentang / <i>Potato</i>	-	-	-	-
Ketimun / <i>Cucumber</i>	-	-	-	-
Kubis / <i>Cabbage</i>	-	-	-	-
Labu Siam / <i>Chayote</i>	-	-	-	-
Lobak / <i>Radish</i>	-	-	-	-
Melon / <i>Melon</i>	-	-	-	-
Paprika / <i>Bell Pepper</i>	-	-	-	-
Petsai / Sawi / <i>Chinese Cabbage / Mustard Green</i>	-	-	-	-
Semangka / <i>Watermelon</i>	-	-	-	-
Stoberi / <i>Strawberry</i>	-	-	-	-
Terung / <i>Eggplant</i>	-	-	-	-
Tomat / <i>Tomato</i>	-	-	-	-
Wortel / <i>Carrot</i>	-	-	-	-

Sumber/Source: BPS, Statistik Pertanian Hortikultura SPH-SBS/BPS-Statistics Indonesia, Agricultural Statistic for Horticulture SPH-SBS

**Tabel** 5.1.2  
**Table**

**Produksi Tanaman Sayuran dan Buah-buahan Semusim  
Menurut Jenis Tanaman di Kecamatan Medan Maimun  
(Ha) 2020–2023**  
*Production Area of Vegetables and Fruits in Medan Maimun  
District (Ha), 2020–2023*

Jenis Tanaman Kind of Plants	2020	2021	2022	2023
(1)	(2)	(3)	(4)	(5)
<i>Bawang Merah / Shallots</i>	-	-	-	-
<i>Bawang Putih / Garlic</i>	-	-	-	-
<i>Bayam / Spinach</i>	-	-	-	-
<i>Buncis / String Bean</i>	-	-	-	-
<i>Cabai Besar / Big Chili</i>	-	-	-	-
<i>Cabai Keriting / Chili</i>	...	...	-	-
<i>Cabai Rawit / Cayenne Pepper</i>	-	-	-	-
<i>Jamur / Mushroom</i>	-	-	-	-
<i>Kacang Panjang / Long Beans</i>	-	-	-	-
<i>Kangkung / Water Spinach</i>	-	-	-	-
<i>Kembang Kol / Cauliflower</i>	-	-	-	-
<i>Kentang / Potato</i>	-	-	-	-
<i>Ketimun / Cucumber</i>	-	-	-	-
<i>Kubis / Cabbage</i>	-	-	-	-
<i>Labu Siam / Chayote</i>	-	-	-	-
<i>Melon / Melon</i>	-	-	-	-
<i>Paprika / Bell Pepper</i>	-	-	-	-
<i>Petsai / Sawi / Chinese Cabbage / Mustard Green</i>	-	-	-	-
<i>Semangka / Watermelon</i>	-	-	-	-
<i>Stoberi / Strawberry</i>	-	-	-	-
<i>Terung / Eggplant</i>	-	-	-	-
<i>Tomat / Tomato</i>	-	-	-	-
<i>Wortel / Carrot</i>	-	-	-	-

Sumber/Source: BPS, Statistik Pertanian Hortikultura SPH-SBS/BPS-Statistics Indonesia, Agricultural Statistic for Horticulture SPH-SBS



**Tabel 5.1.3** Luas panen Tanaman Biofarmaka Menurut Jenis Tanaman di Kecamatan Medan Maimun (Ha) 2020–2023  
**Table** *Harvested Area of Medical Plants by Kind of Plant in Medan Maimun District (Ha), 2020–2023*

Jenis Tanaman <i>Kind of Plants</i>	2020	2021	2022	2023
(1)	(2)	(3)	(4)	(5)
<i>Jahe / Ginger</i>	-	-	-	-
<i>Kapulaga / Java Cardamom</i>	-	-	-	-
<i>Kencur / East Indian Galangal</i>	-	-	-	-
<i>Kunyit / Tumeric</i>	-	-	-	-
<i>Laos / Lengkuas / Galanga</i>	-	-	-	-
<i>Lidah Buaya / Aloevera</i>	-	-	-	-
<i>Mengkudu / Pace</i>	-	-	-	-
<i>Sambiloto / King of Bitter</i>	-	-	-	-
<i>Serai / Lemongrass</i>	...	...	...	...
<i>Temukunci / Chinese Keys</i>	-	-	-	-
<i>Temulawak / Java Tumeric</i>	-	-	-	-

Sumber/Source: BPS, Statistik Pertanian Hortikultura SPH-TBF/BPS-Statistics Indonesia, *Agricultural Statistic for Horticulture SPH-TBF*

**Tabel 5.1.4** **Produksi Tanaman Biofarmaka Menurut Jenis Tanaman di Kecamatan Medan Maimun (Kg) 2020–2023**  
**Table** **Production of Medical Plants by Kind of Plant in Medan Maimun District (Kg), 2020–2023**

Jenis Tanaman Kind of Plants	2020	2021	2022	2023
(1)	(2)	(3)	(4)	(5)
<i>Jahe / Ginger</i>	-	-	-	-
<i>Kapulaga / Java Cardamom</i>	-	-	-	-
<i>Kencur / East Indian Galangal</i>	-	-	-	-
<i>Kunyit / Tumeric</i>	-	-	-	-
<i>Laos / Lengkuas / Galanga</i>	-	-	-	-
<i>Lidah Buaya / Aloevera</i>	-	-	-	-
<i>Mengkudu / Pace</i>	-	-	-	-
<i>Sambiloto / King of Bitter</i>	-	-	-	-
<i>Serai / Lemongrass</i>	...	...	...	...
<i>Temukunci / Chinese Keys</i>	-	-	-	-
<i>Temulawak / Java Tumeric</i>	-	-	-	-

Sumber/Source: BPS, Statistik Pertanian Hortikultura SPH-TBF/BPS-Statistics Indonesia, Agricultural Statistic for Horticulture SPH-TBF

**Tabel 5.1.5** Luas panen Tanaman Hias Menurut jenis Tanaman di Kecamatan Medan Maimun (Ha) 2020–2023  
**Table** *Harvested Area of Ornamental Plants by Kind of Plant in Medan Maimun District (Ha), 2020–2023*

Jenis Tanaman <i>Kind of Plants</i>	2020	2021	2022	2023
(1)	(2)	(3)	(4)	(5)
<i>Anggrek / Orchid</i>	-	-	-	-
<i>Anthurium Bunga / Flamingo Lily Flower</i>	-	-	-	-
<i>Anthurium Daun / Anthurium</i>	-	-	...	...
<i>Anyelir / Carnation</i>	-	-	...	...
<i>Dracaena / Dracaena</i>	-	-	-	-
<i>Gladiol / Gladiol</i>	-	-	...	...
<i>Herbras / Gerbera</i>	-	-	-	-
<i>Kamboja Jepang / Adenium</i>	-	-	...	...
<i>Krisan / Chrysantemum</i>	-	-	-	-
<i>Mawar / Rose</i>	-	-	-	-
<i>Melati / Jasmine</i>	-	-	-	-
<i>Pakis / Leather Leaf Fern</i>	-	-	-	-
<i>Palem / Palm</i>	-	-	-	-
<i>Pedang-Pedangan / Sansevieria</i>	-	-	-	-
<i>Philodendron / Philodendron</i>	-	-	-	-
<i>Pisang-pisangan / Heliconia</i>	-	-	-	-
<i>Sedap Malam / Tuberose</i>	-	-	-	-
<i>Sri Rejeki / Aglaonema</i>	-	-	-	-

Sumber/Source: BPS, Statistik Pertanian Hortikultura SPH-TH/BPS-Statistics Indonesia, *Agricultural Statistik for Horticulture SPH-TH*

**Tabel 5.1.6** **Produksi Tanaman Hias Menurut jenis Tanaman di Kecamatan Medan Maimun (Tangkai) 2020–2023**  
**Table** **Harvested Area of Ornamental Plants by Kind of Plant in Medan Maimun District (Stalks), 2020–2023**

Jenis Tanaman Kind of Plants	2020	2021	2022	2023
(1)	(2)	(3)	(4)	(5)
<i>Anggrek / Orchid</i>	-	-	-	-
<i>Anthurium Bunga / Flamingo Lily Flower</i>	-	-	-	-
<i>Anthurium Daun / Anthurium</i>	-	-	...	...
<i>Anyelir / Carnation</i>	-	-	...	...
<i>Dracaena / Dracaena</i>	-	-	-	-
<i>Gladiol / Gladiol</i>	-	-	...	...
<i>Herbras / Gerbera</i>	-	-	-	-
<i>Kamboja Jepang / Adenium</i>	-	-	...	...
<i>Krisan / Chrysantemum</i>	-	-	-	-
<i>Mawar / Rose</i>	-	-	-	-
<i>Melati / Jasmine</i>	-	-	-	-
<i>Pakis / Leather Leaf Fern</i>	-	-	-	-
<i>Palem / Palm</i>	-	-	-	-
<i>Pedang-Pedangan / Sansevieria</i>	-	-	-	-
<i>Philodendron / Philodendron</i>	-	-	-	-
<i>Pisang-pisangan / Heliconia</i>	-	-	-	-
<i>Sedap Malam / Tuberose</i>	-	-	-	-
<i>Sri Rejeki / Aglaonema</i>	-	-	-	-

Sumber/Source: BPS, Statistik Pertanian Hortikultura SPH-TH/BPS-Statistics Indonesia, Agricultural Statistik for Horticulture SPH-TH

**Tabel 5.1.7** **Produksi Buah-Buahan dan Sayuran Tahunan Menurut jenis Tanaman di Kecamatan Medan Maimun (Kwintal) 2020–2023**  
**Production of Annual Fruits and Vegetables in Medan Maimun District (Stalks), 2020–2023**


Jenis Tanaman Kind of Plants	2020	2021	2022	2023
(1)	(2)	(3)	(4)	(5)
Alpukat / Avocado	-	-	-	18
Belimbing / Starfruit	-	-	-	-
Duku / Langsat / Kokosan / Duku	-	-	-	-
Durian / Durian	-	-	-	-
Jambu Air / Water Apple	5	8	4	31
Jambu Biji / Guava	16	9	7	26
Jengkol / Jengkol	-	-	-	-
Jeruk Besar / Pomelo	-	-	-	-
Jeruk Siam / Keprok	-	-	-	-
Mangga / Mango	95	30	29	42
Manggis / Mangosteen	-	-	-	-
Melinjo / Gnetum Melinjo	7	1	-	16
Nangka / Cempedak / Jackfruit	-	-	-	-
Nenas / Pineapple	-	-	-	-
Pepaya / Papaya	-	-	-	-
Petai / Twisted Cluster Bean	-	-	-	-
Pisang / Banana	-	-	-	16
Rambutan / Rambutan	50	-	-	8
Salak / Snakefruit	-	-	-	-
Sawo / Sapodilla Sawo	3	-	-	10
Sirsak / Soursop	7	6	-	31
Sukun / Breadfruit	-	-	-	-
Lemon	...	-	-	-

Sumber/Source: BPS, Statistik Pertanian Hortikultura SPH-BST/BPS-Statistics Indonesia, Agricultural Statistic for Horticulture SPH-BST

## PARIWISATA, TRANSPORTASI, DAN KOMUNIKASI

### TOURISM, TRANSPORTATION, AND COMMUNICATION

KONDISI JALAN PADA TAHUN 2023 DI KECAMATAN MEDAN MAIMUN  
ROAD CONDITION IN 2023 IN MEDAN MAIMUN DISTRICT



SUMBER : DINAS SUMBER DAYA AIR BINA MARGA DAN BINA KONSTRUKSI KOTA MEDAN

SOURCE : DEPARTMENT OF WATER RESOURCES, HIGHWAYS AND CONSTRUCTION DEVELOPMENT OF MEDAN MUNICIPALITY

<https://medankota.bps.go.id>

## PENJELASAN TEKNIS

## TECHNICAL NOTES

### 1. Wisatawan mancanegara

(wisman) ialah setiap pengunjung yang mengunjungi suatu negara di luar tempat tinggalnya, didorong oleh satu atau beberapa keperluan tanpa bermaksud memperoleh penghasilan di tempat yang dikunjungi dan lamanya kunjungan tersebut tidak lebih dari satu tahun (12 bulan). Definisi ini mencakup 2 (dua) kategori wisatawan mancanegara, yaitu :

- a. Wisatawan (turis) ialah setiap pengunjung seperti definisi di atas yang tinggal paling sedikit 24 jam, akan tetapi tidak lebih dari 1 (satu) tahun di tempat yang dikunjungi, dengan maksud antara lain: berlibur, rekreasi, olah raga, bisnis, menghadiri pertemuan, studi, dan kunjungan dengan alasan kesehatan.
- b. Excursionist ialah setiap pengunjung seperti definisi di atas yang tinggal kurang dari 24 jam di tempat yang dikunjungi (termasuk "Cruise passengers"). Cruise Passengers ialah setiap pengunjung yang tiba di suatu negara di mana mereka tidak menginap di akomodasi yang tersedia di negara tersebut, misalnya dengan kapal laut.

1. **An International Visitor** is any person visiting a country other than his usual place of residence for any reason other than for earning income in the country visited, and the length of stay is no more than one year (12 months). This definition covers two categories of foreign visitors, namely :

- a. "Tourist" is any visitor staying for at least 24 hours, but no more than one year, in the country visited, with the intention of visiting, and for any of these purposes: Pleasure, recreation and sports, Business, visiting friends and relatives, missions, attending meetings, conferences, visit for health reasons and study.
- b. "Excursionist" is any visitor staying less than 24 hours in the country visited including, "Cruise Passengers", i.e. visitors arriving in a country without staying in any accommodation available in the visited country.



2. **Rata-rata lama tinggal** adalah rata-rata waktu tinggal wisatawan mancanegara di Indonesia untuk satu kali kunjungan.
  3. **Usaha penyediaan akomodasi** adalah usaha yang menyediakan pelayanan penginapan yang dapat dilengkapi dengan pelayanan pariwisata lainnya. Usaha penyediaan akomodasi dapat berupa hotel, vila, pondok wisata, bumi perkemahan, persinggahan karavan, dan akomodasi lainnya yang digunakan untuk tujuan pariwisata.
  4. **Hotel** adalah penyediaan akomodasi secara harian berupa kamar-kamar di dalam satu bangunan yang dapat dilengkapi dengan jasa pelayanan makan dan minum, kegiatan hiburan dan atau fasilitas lainnya. Hotel terdiri dari hotel berbintang dan hotel non-bintang.
  5. **Hotel bintang** adalah usaha penyediaan jasa pelayanan penginapan, makan minum serta jasa lainnya bagi umum dengan menggunakan sebagian atau seluruh bangunan. Usaha ini dikelola secara komersial serta memenuhi ketentuan persyaratan sebagai hotel bintang (termasuk berlian) yang ditetapkan dalam surat keputusan instansi yang membinanya. Misalnya hotel bintang lima, hotel bintang
2. **Average length of stay** is the average stay duration of foreign visitor in Indonesia for one trip.
  3. **The business of providing accommodation** is a business that provides specialty services that can be equipped with other tourism services. It includes hotel, villa, cottage, camping, caravan stop, and other accommodation that are used for tourism purposes.
  4. **Hotel** is a daily supply of accommodation rooms within a building which can be equipped with eating and drinking services, entertainment activities and/or other facilities. Hotel consists of a classified hotel and a non-classified hotel.
  5. **A star hotel** is the business of providing an accommodation, eating and drinking as well as other services for the public by using a building or a part of a building. It is managed commercially and meets specified requirements as a star hotel (including diamonds) set forth in the decree of fostering agency. For example, five star hotel, four star hotel, and so on.

empat, dan seterusnya.

- 6. Tingkat penghunian kamar hotel** adalah persentase banyaknya malam kamar yang dihuni terhadap banyaknya malam kamar yang tersedia.
- 6. Room occupancy rate** is the number of room-nights occupied divided by the number of room-nights available, multiplied by 100 percent.
- 7. Rata-rata lamanya tamu menginap** adalah banyaknya malam tempat tidur yang terpakai (malam tamu) dengan banyaknya tamu yang menginap di hotel atau akomodasi lainnya.
- 7. Average length of stay** is the number of bed-nights used (guest night) divided by the number of guests coming to spend the night at the accommodation.

<https://medankota.bps.go.id>

- |  |  |
|--|--|
| <p><b>1. Kendaraan bermotor</b> adalah setiap kendaraan yang digerakkan oleh peralatan teknik yang ada pada kendaraan tersebut, biasanya digunakan untuk angkutan orang atau barang di atas jalan raya selain kendaraan yang berjalan di atas rel. Kendaraan bermotor yang dicatat adalah semua jenis kendaraan kecuali kendaraan bermotor TNI/Polri dan Korps Diplomatik.</p> | <p><b>1. Motor vehicles</b> are any kind of vehicles motorized by machine set up in those vehicles, they are usually used for transporting peoples or goods on roads except vehicles moving along a railway line. The data cover all kinds of motor vehicles except those belong to Indonesia Army Force Indonesian State Police and Diplomatic Corps.</p> |
| <p><b>2. Mobil penumpang</b> adalah setiap kendaraan bermotor yang dilengkapi dengan tempat duduk untuk sebanyak-banyaknya delapan orang, tidak termasuk tempat duduk untuk pengemudi, baik dilengkapi atau tidak dilengkapi bagasi.</p>   | <p><b>2. Passenger cars</b> are any motor vehicles with no more than eight seats, excluding seat for driver, it can be with or without hoot.</p>   |
| <p><b>3. Mobil bis</b> adalah setiap kendaraan bermotor yang dilengkapi dengan tempat duduk untuk lebih dari delapan orang, tidak termasuk tempat duduk untuk pengemudi, baik dilengkapi atau tidak dilengkapi bagasi.</p>   | <p><b>3. Buses</b> are large passenger cars having seats for more than eight passengers, excluding seat for driver, it can be with or without hoot.</p>  |
| <p><b>4. Mobil truk</b> adalah setiap kendaraan bermotor yang digunakan untuk angkutan barang, selain mobil penumpang, mobil bis dan kendaraan bermotor roda dua.</p>  | <p><b>4. Trucks</b> are any motor vehicles used to transport goods excluding passenger cars, buses, and motorcycles.</p>   |

5. **Kereta api** adalah kendaraan dengan tenaga gerak (listrik, diesel atau tenaga uap) yang berjalan sendiri maupun dirangkaikan dengan kendaraan lain, yang akan atau sedang bergerak di atas rel, terdiri dari kereta penumpang dan kereta barang.
6. **Kilometer penumpang** adalah jumlah kilometer dari semua penumpang yang berangkat. Besaran ini merupakan penjumlahan jarak asal tujuan masing-masing penumpang.
7. **Rata-rata jarak perjalanan per penumpang** adalah rata-rata yang ditempuh oleh setiap penumpang, atau jumlah kilometer penumpang dibagi dengan jumlah penumpang berangkat.
8. **Kilometer ton** adalah jumlah kilometer semua ton yang diangkut. Besaran ini merupakan hasil penjumlahan jarak asal tujuan masing-masing barang dalam ton.
9. **Rata-rata jarak angkut barang** adalah rata-rata jarak yang ditempuh oleh setiap ton barang atau jumlah kilometer ton dibagi dengan ton dimuat.
10. **Kunjungan kapal** adalah kapal yang datang di pelabuhan baik untuk berlabuh di perairan
5. **Train** is a coach or a number of coaches joined together, moving along a railway line. It can be passenger train or freight train.
6. **Passenger kilometer** is total kilometers of all departing passenger. This measurement is the sum of distance between the place of origin and the place of destination taken by all passengers.
7. **Mean distance** of journey per passenger is mean distance taken by each passenger or total of passenger-kilometer divided by the number of departing passengers.
8. **Ton-kilometer** is total kilometer of all cargoes carried. This is the sum of distance from area of origin to area of destination for each ton of cargoes.
9. **Mean distance of cargoes loaded** is mean distance of each ton of cargoes loaded or total ton-kilometer divided by total ton of cargoes loaded.
10. **Ship call** is a ship arriving at a port either for mooring or berthing.

maupun bersandar di dermaga.

11. **Gross Ton (GT)** adalah volume ruangan kapal dalam m<sup>3</sup>, kecuali terowongan, lubang poros baling-baling, tempat jangkar, dan alas ganda.
12. **Sertifikat Operator Pesawat Udara** adalah tanda bukti terpenuhinya standar dan prosedur dalam pengoperasian pesawat udara oleh perusahaan angkutan udara niaga.
13. **Sertifikat Pengoperasian Pesawat Udara** adalah tanda bukti terpenuhinya standar dan prosedur dalam pengoperasian pesawat udara untuk kegiatan angkutan udara bukan niaga.
14. **Kantor Pos** adalah tempat pemberi pelayanan komunikasi tertulis dan atau surat elektronik, layanan paket, layanan logistik, layanan transaksi keuangan, dan layanan keagenan pos untuk kepentingan umum. Rumah pos berfungsi sama seperti kantor pos dan kantor pos pembantu, bedanya rumah pos biasanya terletak di daerah terpencil.
15. **Telekomunikasi** adalah setiap pemancaran, pengiriman dan atau penerimaan dari setiap informasi dalam bentuk tanda-tanda, isyarat, tulisan, gambar, suara dan bunyi melalui sistem
11. **Gross Ton (GT)** is total volume of all room in a ship (m<sup>3</sup>), excluding the volume of tunnel, the axle of propellers, the anchor, and the chain locker.
12. **Aircraft Operator Certificate (AOC)** is clearance of compliance to the standards and procedures in aircraft operations by the commercial air transport companies.
13. **Operating Certificate (OC)** is clearance of compliance to the standards and procedures in aircraft operations for non commercial air transport activities.
14. **Post Office** is a service provider facility of written communication and or electronic mail, parcel service, logistics services, financial transaction services, and postal services to the public. Postal house has the same function as the post office and subsidiary of post office, the difference is that postal house is usually located in remote areas.
15. **Telecommunication** includes every transmitting, delivering and or receiving from every information of marking, signal, article, picture, sound and voice through strand of wire system, optic, radio or other

kawat, optik, radio atau sistem elektromagnetik lainnya.

*electromagnetic system.*

**16. Jaringan telekomunikasi** adalah rangkaian perangkat telekomunikasi dan kelengkapannya yang digunakan dalam bertelekomunikasi.

**16. Telecommunication network** is peripheral network of telecommunication and its equipment used in the means of telecommunication.

**17. Telepon tetap kabel dalam Susenas** disebut **telepon rumah** adalah jaringan telekomunikasi menggunakan perangkat telepon tetap dengan kabel yang secara umum diatur oleh standar-standar teknis dengan menggunakan suatu nomor telepon, dikenal pula sebagai Public Switched Telephone Network (PSTN). Pada umumnya dimanfaatkan untuk telepon rumah dan jaringan internet, memiliki kemampuan menghantarkan sinyal dengan kuat dan jelas dengan biaya yang relatif lebih murah.

**17. Fixed line telephone based on Susenas called home phone** is a telecommunication network using fixed line telephone device which is generally regulated by technical standards, using a phone number, also known as the Public Switched Telephone Network (PSTN). It is generally used for home phone and Internet networks, has the ability to deliver a strong and clear signal with a relatively low cost.

**18. Telepon bergerak seluler** adalah perangkat telekomunikasi elektronik yang mempunyai kemampuan dasar yang sama dengan telepon tetap kabel, namun dapat dibawa ke mana-mana (portable, mobile) dan tidak perlu disambungkan dengan jaringan telekomunikasi kabel. Selain berfungsi sebagai telepon, telepon selular modern biasanya mendukung layanan tambahan seperti Short Messages Services (SMS), Multimedia Messages

**18. Cellular mobile phone** is an electronic telecommunication device which has the same basic capabilities with fixed cables, but can be taken anywhere (portable, mobile) and does not need to be connected to the wired telecommunications networks. In addition to functioning as a telephone, modern mobile phone typically supports additional services such as Short Messages Services (SMS), Multimedia Messages Service (MMS), e-mail

Service (MMS), e-mail dan akses Internet, aplikasi bisnis dan permainan, serta fotografi. Saat ini, Indonesia mempunyai dua sistem jaringan telepon bergerak seluler yaitu Global System for Mobile Telecommunications (GSM) dan CDMA.

*and access to the Internet, business applications and games, as well as photography. Currently, Indonesia has two cellular mobile telephone network system that are GSM (Global System for Mobile Telecommunications) and Code Division Multiple Access (CDMA).*

**19. Internet** adalah sebuah jaringan komputer publik di seluruh dunia. Internet menyediakan akses ke sejumlah layanan komunikasi termasuk World Wide Web dan membawa email, berita, hiburan dan file data.

**19. The internet** is a worldwide public computer network. It provides access to a number of communication services including the World Wide Web and carries e-mail, news, entertainment and data files.

**20. Penyiaran Radio** mencakup penyiaran sinyal suara melalui studio penyiaran radio dan fasilitas untuk transmisi program yang berhubungan dengan masyarakat, termasuk mengumpulkan dan menyalurkan program melalui kabel atau satelit, internet (stasiun radio internet), termasuk penyiaran data yang terintegrasi dengan penyiaran radio.

**20. Radio broadcasting** includes voice signals broadcasting through radio broadcasting studios and facilities for the programs transmission related to community, including collecting and distributing programs via cable or satellite, internet (internet radio station), including integrated data broadcasting with radio broadcasting.

**21. Penyiaran dan pemrograman televisi** mencakup pembuatan program saluran televisi lengkap dari komponen program yang dibeli (seperti film, dokumenter, dan lain-lain), komponen program yang dihasilkan sendiri (seperti berita lokal, laporan langsung) atau kombinasi keduanya, pemrograman

**21. Broadcasting and television programming** includes the manufacture of a complete television channel program from purchased program components (such as films, documentaries, etc.), own produced program components (such as local news, live reports) or a combination of both, the programming of the video

dari saluran video atas dasar permintaan, dan penyiaran data yang diintegrasikan dengan siaran televisi. Program televisi lengkap dapat disiarkan sendiri atau melalui distribusi pihak ketiga, seperti perusahaan kabel atau provider televisi satelit. Pemrograman dapat bersifat umum atau khusus (misalnya format terbatas seperti program berita, olah raga, pendidikan atau program yang ditujukan untuk anak muda), dapat dibuat dengan bebas tersedia untuk pemakai atau dapat hanya tersedia atas dasar langganan.

*channel on the basis of demand, and data broadcasting integrated with television broadcasting. Complete television program can broadcast their own or through a third party distribution, such as cable companies or satellite television providers. Programming can be general or specific (e.g. limited formats such as news programs, sports, education or programs aimed at young people), can be made freely available to users or can only available on a subscription basis.*

**22. Penerbitan surat kabar, jurnal, dan buletin/Majalah** mencakup usaha penerbitan surat kabar dan surat kabar iklan, jurnal, buletin, majalah umum dan teknis, komik termasuk penerbitan jadwal radio dan televisi, dan sebagainya.

**22. Newspapers, journals, and bulletin/ magazine publishing** include newspapers and newspaper advertisements, journals, bulletin, general and technical magazines, comic, including radio and television schedule publishing, and so on.

**23. Koran atau surat kabar** adalah suatu penerbitan yang ringan dan mudah dibuang, biasanya dicetak pada kertas berbiaya rendah yang disebut kertas koran, yang berisi berita-berita terkini dalam berbagai topik. Topiknya bisa berupa even politik, kriminalitas, olahraga, tajuk rencana, dan cuaca. Jenis surat kabar umum biasanya diterbitkan setiap hari, kecuali pada hari-hari libur. Surat kabar sore juga umum di

**23. Newspaper** is a lightweight publication but easily disposed of, usually printed on low-cost paper called newsprint, containing the latest news on various topics. Topics can include political events, crime, sports, editorials, and weather. Common types of newspapers are usually published daily, except on holidays. Afternoon newspapers are also common in some countries. In addition, there is also a weekly newspaper that is usually smaller



beberapa negara. Selain itu, juga terdapat surat kabar mingguan yang biasanya lebih kecil dan kurang prestisius dibandingkan dengan surat kabar harian dan isinya biasanya lebih bersifat hiburan.

**24. Tabloid** adalah istilah suatu format surat kabar yang lebih kecil (597 mm × 375 mm) dari ukuran standar koran harian. Istilah ini biasanya dikaitkan dengan penerbitan surat kabar reguler non harian (bisa mingguan, dwimingguan, dll), yang terfokus pada hal-hal yang lebih “tidak serius”, terutama masalah selebritas, olah raga, kriminal, dll.

**25. Jurnal** adalah majalah yang khusus memuat artikel dalam suatu bidang ilmu tertentu.

**26. Buletin** adalah publikasi organisasi yang mengangkat perkembangan suatu topik atau aspek tertentu dan diterbitkan/dipublikasikan secara teratur (berkala) dalam waktu yang relatif singkat (harian hingga bulanan). Buletin ditujukan kepada khalayak yang lebih sempit, yang berkaitan dengan bidang tertentu saja. Tulisan dalam buletin umumnya singkat dan padat (mirip berita), menggunakan bahasa yang formal, dan banyak istilah teknis berkaitan dengan bidang tersebut.

*and less prestigious than the daily newspaper and its contents are usually more entertainment.*

**24. Tabloid** is a smaller term format of newspaper (597 mm × 375 mm) than a standard size daily newspaper. This term is usually associated with the publishing of non-daily regular newspapers (can be weekly, biweekly, etc.), which focus on the things that are “not too serious”, especially the problem of celebrity, sports, crime, etc.

**25. Journal** is a special magazine that publish an article in a particular field of science.

**26. Bulletin** is a publication of an organization that raised the development of a particular topic or aspect and issued/published regularly (periodically) in a relatively short time (daily to monthly). Bulletin is addressed to a narrower audience, which relates to a particular field. Posts in bulletin are generally short and concise (similar to news), using formal language and a lot of technical terms related to the field.

- 27. Majalah** adalah penerbitan berkala yang berisi bermacam-macam artikel dalam subyek yang bervariasi. Majalah biasa diterbitkan mingguan, dwimingguan atau bulanan. Majalah biasanya memiliki artikel mengenai topik populer yang ditujukan kepada masyarakat umum dan ditulis dengan gaya bahasa yang mudah dimengerti oleh banyak orang.
- 27. Magazine** is a periodical publication containing a variety of articles on varied subjects. Regular magazine published weekly, biweekly or monthly. Magazines usually have articles on popular topics which are addressed to the general public and written in a style that is easily understood by many people.
- 28. Oplah** adalah jumlah barang yang tercetak dalam satuan eksemplar.
- 28. The circulation** is the number of items printed in units of copies.
- 29. Bioskop** adalah pertunjukkan yang diperlihatkan dengan gambar (film) yang disorot sehingga dapat bergerak. Bioskop juga diartikan sebagai tempat untuk menonton pertunjukkan film dengan menggunakan layar lebar, dimana gambar film diproyeksikan ke layar menggunakan proyektor.
- 29. Cinema** is a show that is shown with the image (film) highlighted so it can move. Cinema also be interpreted as a place to watch the shows using a wide screen movies, where the film images projected onto a screen using a projector.

## ULASAN

Kecamatan Medan Maimun memiliki beberapa fasilitas sektor pariwisata diantaranya hotel, Restoran dan warung makan pun sudah cukup banyak di kecamatan Medan Maimun. Dari semua kelurahan di kecamatan Medan Maimun ini, kelurahan Aur memiliki restoran dan rumah makan terbanyak. Jumlah Restoran di Kelurahan Aur mencapai 122 restoran/warung makan.

Jumlah hotel di kecamatan Medan Maimun mencapai 9 hotel/losmen. Hotel terbanyak ada di kelurahan Suka Raja sebanyak 4 hotel/losmen.

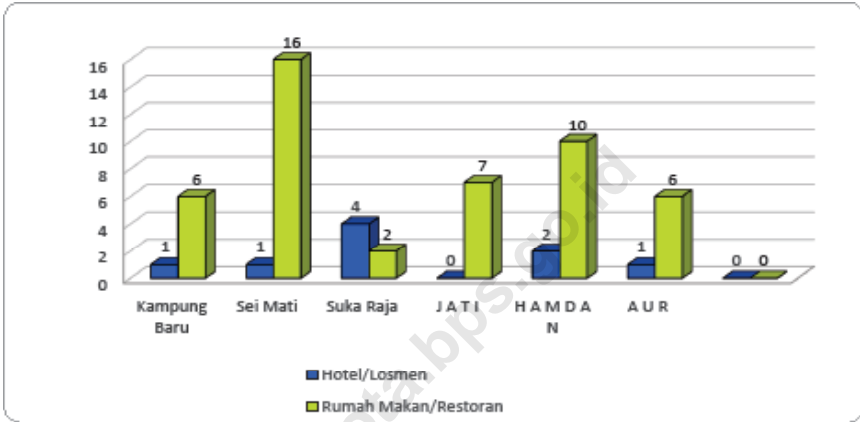
## DESCRIPTION

*Medan Maimun District has several tourism sector facilities including hotels, restaurants and food stalls, which are quite numerous in the Medan Maimun District. Of all the sub-districts in Medan Maimun District, Aur sub-district has the most restaurants and eateries. The number of restaurants in Aur Subdistrict reaches 122 restaurants/food stalls.*

*The number of hotels in Medan Maimun District has reached 9 hotels/inns. The most hotels are in Suka Raja Subdistrict with 4 hotels/inns.*

**Gambar** 6.1  
**Figures**

**Jumlah Hotel dan Rumah Makan Menurut Kelurahan di Kecamatan Medan Maimun, 2023**  
*Number of Hotels and Restaurants in Medan Maimun District, 2023*



Sumber/Source : Kantor Camat Medan Maimun/ Medan Maimun District Office

## 6.1 PARIWISATA TOURISM

**Tabel 6.1.1** Jumlah Hotel, Bioskop, Night Club dan Bilyard Menurut Kelurahan di Kecamatan Medan Maimun, 2023  
*Number of Hotels, Cinemas, Nightclubs, and Billiard Hall in Medan Maimun District, 2023*

Kelurahan Subdistrict	Hotel/Losmen Hotel	Bioskop Cinemas	Night Club Night Club	Bilyard Billiard
(1)	(2)	(3)	(4)	(5)
Kampung Baru	1	-	-	-
Sei Mati	1	-	-	-
Suka Raja	4	-	-	-
JATI	-	-	-	-
HAMDAN	2	-	3	-
AUR	1	-	1	-
<b>Medan Maimun</b>	<b>9</b>	<b>-</b>	<b>4</b>	<b>-</b>

Sumber/Source : Kantor Camat Medan Maimun/Medan Maimun District Office

**Tabel**  
**Table** 6.1.2

**Jumlah Rumah Makan/Restoran dan Warung Makan/  
Minum Menurut Kelurahan di Kecamatan Medan Maimun,  
2023**  
*Number of Restaurants dan Food Stalls by Subdistrict in  
Medan Maimun District, 2023*

<b>Kelurahan Subdistrict</b>	<b>Rumah Makan/Restoran Restaurants</b>	<b>Warung Makan/Minum</b>
(1)	(2)	(3)
Kampung Baru	6	33
Sei Mati	16	74
Suka Raja	2	-
JATI	7	4
HAMDAN	10	60
AUR	6	116
<b>Medan Maimun</b>	<b>47</b>	<b>287</b>

Sumber/Source : Kantor Camat Medan Maimun/ Medan Maimun District Office

**Tabel 6.1.3** Jumlah Panti Pijat, Pangkas, Salon, dan Praktek Dukun Patah Menurut Kelurahan di Kecamatan Medan Maimun, 2023  
**Number of Massage Parlors, Barbershops, Salons, and Traditional Healers Practice by Subdistrict in Medan Maimun District, 2023**

Kelurahan Subdistrict	Panti Pijat Massage	Tukang Pangkas Barbers	Salon Kecantikan Beauty Salons	Dukun Patah Bone-setter
(1)	(2)	(3)	(4)	(5)
Kampung Baru	-	3	9	1
Sei Mati	2	5	6	1
Suka Raja	2	4	1	-
JATI	-	-	-	-
HAMDAN	3	3	5	-
AUR	-	1	3	-
<b>Medan Maimun</b>	<b>7</b>	<b>16</b>	<b>24</b>	<b>2</b>

Sumber/Source : Kantor Camat Medan Maimun/Medan Maimun District Office

**Tabel**  
**Table** 6.1.4

**Jumlah Tempat Video Game/Play Station, Penyewaan Kaset Video/VCD/DVD Menurut Kelurahan di Kecamatan Medan Maimun, 2023**  
**Number of Video Game, Video/VCD/DVD Rental Shops and Warnet by Subdistrict in Medan Maimun District, 2023**

Kelurahan Subdistrict	Video Game Play Station	Penyewaan Kaset Video/VCD/DVD	Warnet Game Online
(1)	(2)	(3)	(4)
Kampung Baru	-	-	2
Sei Mati	-	-	2
Suka Raja	-	-	-
JATI	-	-	-
HAMDAN	-	-	1
AUR	-	-	-
<b>Medan Maimun</b>	-	-	<b>5</b>

Sumber/Source : Kantor Camat Medan Maimun/Medan Maimun District Office



## 6.2 TRANSPORTASI TRANSPORTATION

**Tabel** 6.2.1 **Panjang Jalan Menurut Kondisi Jalan di Kecamatan Medan Maimun (km), 2022-2023**  
**Table** *Length of Roads by Road Condition in Medan Maimun District (km), 2022-2023*

Kondisi Jalan Road Condition	2022	2023
(1)	(2)	(3)
Baik/ Good	17.61	15.42
Sedang/Moderate	22.83	30.44
Rusak/Damaged	6.67	1.25
Rusak Berat/Severely Damaged	-	-
<b>Jumlah/Total</b>	<b>47.11</b>	<b>47.11</b>

Sumber/Source : Dinas Sumber Daya Air Bina Marga dan Bina Konstruksi Kota Medan/Department of Water Resources, Highways and Construction Development of Medan Municipality

**Tabel**  
**Table** 6.2.2

**Panjang Jalan Menurut Jenis Permukaan Jalan di  
Kecamatan Medan Maimun (km), 2022-2023**  
*Length of Roads by Type of Road Surface in Medan  
Maimun District (km), 2022-2023*

Jenis Permukaan Jalan <i>Type of Road Surface</i>	2022	2023
(1)	(2)	(3)
Aspal/ <i>Paved</i>	13.72	13.72
Beton/ <i>Not Paved</i>	33.39	33.39
Kerikil/ <i>Telford</i>	-	-
Tanah/ <i>Soil</i>	-	-
<b>Jumlah/Total</b>	47.11	47.11

Sumber/*Source* : Dinas Sumber Daya Air Bina Marga dan Bina Konstruksi Kota Medan/*Department of Water Resources, Highways and Construction Development of Medan Municipality*



## PERBANKAN, KOPERASI, DAN PERDAGANGAN BANKING, COOPERATIVE, AND TRADE

### KECAMATAN MEDAN MAIMUN MEDAN MAIMUN DISTRICT



#### Perdagangan Trade

Pertokoan  
Retail Complex



Total  
402  
Unit/Units

Pasar  
Market



Total  
2  
Unit/Units

Swalayan  
Minimarket



Total  
20  
Unit/Units

#### Lembaga Keuangan Financial Institutions



Total  
29  
Unit/Units

#### Pelanggan Customers

Listrik  
Electricity



Total  
11.911  
Ruta  
Households

Air Minum  
Drinking Water



Total  
11.263  
Ruta  
Households



**PENJELASAN TEKNIS**

1. Bank adalah sebuah lembaga intermediasi keuangan umumnya didirikan dengan kewenangan menerima simpanan uang, meminjamkan uang, dan menerbitkan promes atau yang dikenal sebagai banknote. Kata bank berasal dari bahasa Italia banca yang berarti tempat penukaran uang.
2. Sedangkan menurut undang-undang perbankan bank adalah badan usaha yang menghimpun dana dari masyarakat dalam bentuk simpanan dan menyalurkannya kepada masyarakat dalam bentuk kredit atau bentuk-bentuk lainnya dalam rangka meningkatkan taraf hidup rakyat banyak. Industri perbankan telah mengalami perubahan besar dalam beberapa tahun terakhir.
3. Menurut Bank Indonesia sesuai UU Perbankan 1992, struktur perbankan di Indonesia terdiri atas bank umum dan BPR. Perbedaan utama keduanya adalah kegiatan operasionalnya.
4. Koperasi dapat diartikan sebagai sebuah badan usaha yang beranggotakan sekumpulan orang yang kegiatannya berlandaskan prinsip koperasi

**TECHNICAL NOTES**

1. *Bank is a financial intermediary institution generally established with the authority to receive money, lend money, and issue promissory notes or what is known as paper money. The word bank comes from the Italian word banca which means a place to change money.*
2. *Meanwhile, according to the banking law, a bank is a business entity that collects funds from the public in the form of savings and distributes them to the public in the form of credit or other forms in order to improve the standard of living of the people. The banking industry has undergone major changes in recent years.*
3. *According to Bank Indonesia in accordance with the 1992 Banking Law, the banking structure in Indonesia consists of commercial banks and rural banks. The main difference between the two is their operational activities.*
4. *Cooperatives can be interpreted as a business entity consisting of a group of people whose activities are based on cooperative principles as well as a people's economic*

sekaligus sebagai gerakan ekonomi kerakyatan yang berasas kekeluargaan.

*movement based on kinship.*

5. Perdagangan atau perniagaan adalah kegiatan tukar menukar barang atau jasa atau keduanya yang berdasarkan kesepakatan bersama bukan pemaksaan.

5. *Trade or commerce is an activity of exchanging goods or services or both based on mutual agreement, not coercion.*

6. Pasar adalah tempat berdagang bagi penjual, dan tempat membeli bagi pembeli atau konsumen. Di pasar pembeli maupun penjual kemudian melakukan transaksi.

6. *The market is a place to trade for sellers, and a place to buy for buyers or consumers. In the market, buyers and sellers then make transactions.*

7. Minimarket adalah swalayan atau toko kecil yang menyediakan produk barang atau jasa yang dibutuhkan dalam kehidupan sehari-hari oleh masyarakat.

7. *Minimarkets are supermarkets or small shops that provide goods or services needed in everyday life by the community.*

**ULASAN**

Perdagangan menjadi salah satu sektor yang paling berkontribusi dalam perkembangan Kecamatan Medan Maimun. Pada Tahun 2023 ada 2 pasar dan 20 minimarket di Kecamatan Medan Maimun

Kelompok pertokoan terbanyak terdapat di kelurahan Aur sebanyak 180 kelompok dan kelurahan Kampung Baru sebanyak 164 kelompok.

Pada tahun 2023 jumlah minimarket di Kecamatan Medan Maimun sebanyak 20 minimarket. Minimarket terbanyak ada di Kelurahan Aur sebanyak 15 Minimarket dan 2 minimarket di Kelurahan Kampung Baru .

Pada tahun 2023 ada sebanyak 36 Bengkel di Kecamatan Medan Maimun, yakni 23 bengkel sepeda motor dan 13 bengkel mobil.

**DESCRIPTION**

*Trade is one of the sectors that most contributeto the development of Medan Maimun District. In 2023 there were 2 markets and 20 minimarket in Maimun District.*

*The most shopping groups are found in Aur Subdistrict with 180 groups, and Kampung Baru Subdistrict with 164 group.*

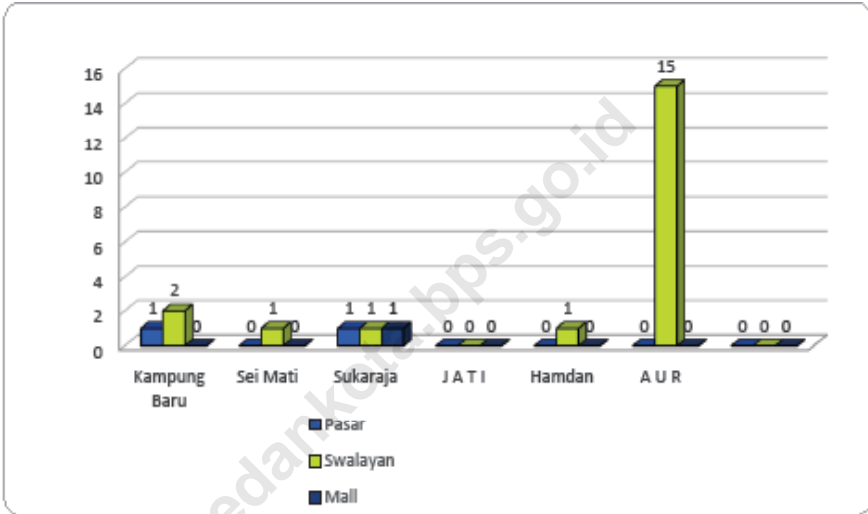
*In 2023 the number of minimarkets in Medan Maimun District is 20 minimarkets. The largest number of minimarkets is in Aur Subdistrict, with 15 minimarkets and 2 minimarkets in Kampung Baru Subdistrict.*

*In 2023 there were 36 workshops in the District of Medan Maimun, that consist of 23 motorbike workshops and 13 car workshops.*



**Gambar** 7.1  
**Figures**

**Jumlah Pasar, Kelompok Pertokoan, Swalayan/ Minimarket, di Kecamatan di Kecamatan Medan Maimun, 2023**  
*Number of of Markets, Retail Complex, and Minimarket, by Subdistrict in Medan Maimun District, 2023*



Sumber/Source : Kantor Camat Medan Maimun/Medan Maimun District Office

**7. PERBANKAN, KOPERASI, DAN PERDAGANGAN**  
**BANKING, COOPERATIVE, AND TRADE**

**Tabel 7.1** Jumlah Pasar, Kelompok Pertokoan, Swalayan/  
**Table** Minimarket, Mall/Plaza di Kecamatan Medan Maimun,  
**2023**  
*Number of Markets, Retail Complex, Minimarket, and Plaza  
 by Subdistrict in Medan Maimun District, 2023*

Kelurahan Subdistrict	Pasar (Market)	Kelompok Pertokoan (Retail Complex)	Swalayan (Minimarket)	Mall (Plaza)
(1)	(2)	(3)	(4)	(5)
Kampung Baru	1	164	2	-
Sei Mati	-	4	1	-
Suka Raja	1	50	1	1
JATI	-	4	-	-
HAMDAN	-	-	1	-
AUR	-	180	15	-
<b>Medan Maimun</b>	<b>2</b>	<b>402</b>	<b>20</b>	<b>1</b>

Sumber/Source : Kantor Camat Medan Maimun/Medan Maimun District Office

**Tabel**  
**Table** 7.2

**Jumlah Pasar Menurut Pengelola dan Kelurahan di  
Kecamatan Medan Maimun, 2023**  
*Number of Markets by Operator and Subdistrict in Medan  
Maimun District, 2023*

Kelurahan Subdistrict	Pasar Dikelola Pemerintah The Government- Managed Market	Pasar Dikelola Swasta The Privately-Owned Market	Pasar Tanpa Pengelola Unmanaged Market
(1)			
Kampung Baru	1	-	-
Sei Mati	-	-	-
Suka Raja	1	-	-
JATI	-	-	-
HAMDAN	-	-	-
AUR	-	-	-
<b>Medan Maimun</b>	<b>2</b>	<b>-</b>	<b>-</b>

Sumber/Source : Kantor Camat Medan Maimun/ Medan Maimun District Office

**Tabel** 7.3  
**Table**

**Jumlah SPBU dan Agen Minyak Tanah (Pangkalan) Menurut Kelurahan di Kecamatan Medan Maimun, 2023**  
**Number of (SPBU) and Kerosene Agents by Subdistrict in Medan Maimun District, 2023**

Kelurahan Subdistrict	SPBU Gas Station	Jumlah Agen/Pangkalan Gas Number of Gas Base	Jumlah Agen Minyak Tanah Number of Kerosene Agents
(1)			
Kampung Baru	1	5	-
Sei Mati	1	2	-
Suka Raja	-	1	-
JATI	1	2	-
HAMDAN	-	3	-
AUR	-	2	-
<b>Medan Maimun</b>	<b>3</b>	<b>15</b>	<b>-</b>

Sumber/Source : Kantor Camat Medan Maimun/Medan Maimun District Office

**Tabel**  
**Table** 7.4

**Jumlah Bengkel Menurut Kelurahan di Kecamatan Medan Maimun, 2023**  
**Number of Workshop Service by Subdistrict in Medan Maimun District, 2023**

Kelurahan Subdistrict	Bengkel Sepeda Motor Motorcycle Repair Shop	Bengkel Mobil Car repair shop
(1)	(2)	(3)
Kampung Baru	12	6
Sei Mati	5	2
Suka Raja	3	2
JATI	-	-
HAMDAN	-	1
AUR	3	2
<b>Medan Maimun</b>	<b>23</b>	<b>13</b>

Sumber/Source : Kantor Camat Medan Maimun/Medan Maimun District Office

**Tabel** 7.5  
**Table**

**Jumlah Tempat Pencucian Mobil (Doorsmer) Menurut  
Kelurahan di Kecamatan Medan Maimun, 2023**  
**Number of Car Wash Facilities by Subdistrict in Medan  
Maimun District, 2023**

Kelurahan Subdistrict	Banyaknya Doorsmer Mobil	Banyaknya Doorsmer Sepeda Motor
(1)	(2)	(3)
Kampung Baru	2	1
Sei Mati	4	5
Suka Raja	-	-
JATI	-	-
HAMDAN	-	-
AUR	-	-
<b>Medan Maimun</b>	<b>6</b>	<b>6</b>

Sumber/Source : Kantor Camat Medan Maimun/Medan Maimun District Office

**Tabel**  
**Table** 7.6

**Jumlah Perusahaan Industri Besar/Sedang Kecil, dan Rumah Tangga Menurut Kelurahan di Kecamatan Medan Maimun, 2023**  
**Number of Large/Medium/Small Industrial Enterprises and Households by Subdistrict in Medan Maimun District, 2023**

Kelurahan Subdistrict	Industri Besar/ Sedang Macro/Middle industry	Industri Kecil Micro industry	Industri RumahTangga Home industry	Jumlah Total
(1)	(2)	(3)	(4)	(5)
Kampung Baru	-	-	-	-
Sei Mati	-	-	7	7
Suka Raja	-	-	-	-
JATI	-	-	-	-
HAMDAN	-	-	-	-
AUR	-	-	10	10
<b>Medan Maimun</b>	<b>-</b>	<b>-</b>	<b>17</b>	<b>17</b>

Sumber/Source : Kantor Camat Medan Maimun/Medan Maimun District Office

**Tabel** 7.7  
**Table**

**Jumlah Rumah Tangga Pelanggan Listrik Negara Menurut Kelurahan di Kecamatan Medan Maimun, 2023**  
**Number of State Electricity Customers by Subdistrict Householdi by Subdistrict in Medan Maimun District, 2023**

Kelurahan Subdistrict	Banyaknya Pelanggan Rumah Tangga (Pelanggan) Number of Household Customers (Subscribers)	Banyaknya Pelanggan Non-Ruta (Pelanggan) Number of Non-RUTA Customers (Subscribers)	Jumlah (Pelanggan) Total (Subscribers)
(1)	(2)	(3)	(4)
Kampung Baru	4,255	-	4,255
Sei Mati	4,032	86	4,118
Suka Raja	-	-	-
JATI	391	-	391
HAMDAN	1,817	80	1,897
AUR	1,200	50	1,250
<b>Medan Maimun</b>	<b>11,695</b>	<b>216</b>	<b>11,911</b>

Sumber/Source : Kantor Camat Medan Maimun/Medan Maimun District Office



**Tabel** 7.8  
**Table**

**Jumlah Rumah Tangga Pelanggan Air Minum Melalui PAM Menurut Kelurahan di Kecamatan Medan Maimun, 2023**  
**Number of Households as Customers of PAM by Subdistrict in Medan Maimun District, 2023**

Kelurahan Subdistrict	Banyaknya Pelanggan Rumah Tangga (Pelanggan) Number of Household Customers (Subscribers)	Banyaknya Pelanggan Non-Ruta (Pelanggan) Number of Non-RUTA Customers (Subscribers)	Jumlah (Pelanggan) Total (Subscribers)
(1)	(2)	(3)	(4)
Kampung Baru	4,030	-	4,030
Sei Mati	4,032	86	4,118
Suka Raja	-	-	-
JATI	232	66	298
HAMDAN	1,817	80	1,897
AUR	900	20	920
<b>Medan Maimun</b>	<b>11,011</b>	<b>252</b>	<b>11,263</b>

Sumber/Source : Kantor Camat Medan Maimun/Medan Maimun District Office

**Tabel** 7.9  
**Table**

**Jumlah Lembaga Keuangan Menurut Kelurahan di  
Kecamatan Medan Maimun, 2023**  
*Number of Financial Institutions by Subdistrict in Medan  
Maimun District, 2023*

Kelurahan Subdistrict	Bank Bank	Leasing/ Finance	Valuta Asing Foreign Currency Exchange	Koperasi	Pegadaian	Jumlah Total
(1)	(2)	(3)	(4)	(5)	(6)	(7)
Kampung Baru	13	-	-	-	1	14
Sei Mati	-	1	-	-	1	2
Suka Raja	1	-	3	-	-	4
JATI	3	-	-	-	1	4
HAMDAN	2	-	-	-	-	2
AUR	2	-	-	-	1	3
<b>Medan Maimun</b>	<b>21</b>	<b>1</b>	<b>3</b>	<b>-</b>	<b>4</b>	<b>29</b>

Sumber/Source : Kantor Camat Medan Maimun/Medan Maimun District Office



## DAFTAR PUSTAKA REFERENCES

- Badan Pusat Statistik. 2023. *Proyeksi Penduduk Indonesia 2020–2050 Hasil Sensus Penduduk 2020*. Jakarta.
- Undang-Undang Nomor 24 Tahun 2013 tentang Perubahan atas Undang-Undang Nomor 23 Tahun 2006 tentang Administrasi Kependudukan.
- Badan Pusat Statistik. 2021. *Buku 3: Konsep dan Definisi Podes 2021*. Jakarta: Badan Pusat Statistik.
- Badan Pusat Statistik. 2022. *Buku 4 Konsep dan Definisi Survei Sosial Ekonomi Nasional Maret 2023*. Jakarta: Badan Pusat Statistik.
- Badan Pusat Statistik. 2022. *Buku 5 Pemanfaatan Data Susenas Kor dan KP Susenas Maret 2023*. Jakarta: Badan Pusat Statistik.
- Kementerian Pekerjaan Umum dan Perumahan Rakyat. 2023. *Buku Informasi Statistik Infrastruktur PUPR Tahun 2022*. Jakarta: Pusat Data dan Teknologi Informasi, Kementerian PUPR.
- Indonesia. *Peraturan Kepala Badan Pusat Statistik Nomor 120 Tahun 2020 Tentang Klasifikasi Desa Perkotaan dan Perdesaan di Indonesia 2020*. Badan Pusat Statistik. Jakarta.
- Direktorat Jenderal Hortikultura & Badan Pusat Statistik. 2022. *Pedoman Statistik Pertanian Hortikultura (SPH)*. Jakarta: Kementerian Pertanian





**ST 2023**

**SENSUS PERTANIAN**

**BerAKHLAK**  **bangga melayani bangsa**  
Berorientasi Pelayanan Akuntabel Kompeten Harmonis Loyal Adaptif Kolaboratif

# DATA

**MENCERDASKAN BANGSA**

*Enlighten Nation*



**BADAN PUSAT STATISTIK  
KOTA MEDAN**

**BPS - Statistic Medan Municipality**

Jl. Gaperta No. 311 Medan, 20124

Telp. : (061) 8449285, Fax (061) 8449270

Homepage : <http://medankota.bps.go.id> ; Email : [bps1275@bps.go.id](mailto:bps1275@bps.go.id)

ISSN 0853-3245



g9

770853

324004