

Katalog BPS : 1101003.7103110

# Statistik Daerah Kecamatan Kendahe 2014



**Badan Pusat Statistik**  
**Kabupaten Kepulauan Sangihe**

# STATISTIK DAERAH KECAMATAN KENDAHE 2014

<http://sangihekab.bps.go.id>  
<http://sangihekab.bps.go.id>

## **STATISTIK DAERAH KECAMATAN KENDAHE 2014**

**ISSN :**

**No. Publikasi :**

**Katalog BPS : 1101002.7103.110**

**Ukuran Buku : 17,6 cm X 25 cm**

**Jumlah Halaman : V + 23 halaman**

**Naskah:**

**Koordinator Statistik Kecamatan Kendahe**

**Gambar Kulit:**

**Koordinator Statistik Kecamatan Kendahe**

**Diterbitkan oleh:**

**Koordinator Statistik Kecamatan Kendahe**

**Dicetak oleh:**

**Badan Pusat Statistik Kab. Kepl. Sangihe**

**Boleh dikutip dengan menyebutkan sumbernya**



## Kata Pengantar

Dengan memanjatkan puji syukur kehadiran Tuhan Yang Maha Esa, Badan Pusat Statistik Kabupaten Kepulauan Sangihe khususnya Koordinator Statistik Kecamatan Kendahe akhirnya dapat menyelesaikan buku publikasi "Statistik Daerah Kecamatan Kendahe Tahun 2014".

"Statistik Daerah Kecamatan Kendahe Tahun 2014" adalah publikasi yang diterbitkan oleh Koordinator Statistik Kecamatan Kendahe. Publikasi ini menyajikan data secara komprehensif dari berbagai bidang, dimaksudkan untuk memberi gambaran tentang keadaan geografi, iklim, ciri-ciri keadaan sosial dan perekonomian Kecamatan Kendahe .

Pada kesempatan ini kami ucapkan banyak terima kasih kepada instansi, pemerintah maupun swasta yang terkait, atas perhatian yang diberikan dalam bentuk data yang diberikan untuk penerbitan publikasi ini.

Saran dan kritik dari berbagai pihak untuk perbaikan publikasi ini sangat kami hargai. Akhirnya, harapan kami semoga penyajian data statistik ini bermanfaat bagi para pemakai.

Kepala Badan Pusat Statistik  
Kabupaten Kepulauan Sangihe

Ir. Novri P. Mokoagouw  
NIP. 19671103 199301 1 001



## DAFTAR ISI

1. Geografi dan Iklim	1	10. Industri	10
2. Pemerintahan	2	11. Pertambangan dan Energi	11
3. Penduduk	3	12. Transportasi dan Komunikasi	12
4. Ketenagakerjaan	4	13. Perdagangan	13
5. Pendidikan	5	14. Keuangan	14
6. Kesehatan	6	Lampiran Tabel-tabel	15
7. Perumahan	7		
8. Pertanian	8		
9. Peternakan dan Perikanan	9		

# GEOGRAFI DAN IKLIM

# 1

Terdapat 2 (dua) buah desa Pulau berpenghuni

Kecamatan Kendahe merupakan wilayah dari Kab. Kep. Sangihe memiliki 8 buah desa dengan 2 desa di daerah pulau.

Kecamatan Kendahe merupakan salah satu wilayah Kepulauan dari Kabupaten Kepulauan Sangihe, dengan ibukota Kelurahan Kendahe1, berjarak sekitar 18 Km dari ibukota Kabupaten dengan waktu yang ditempuh 60 menit. Kecamatan Kendahe terletak antara 4°35'17"LU-4°43'45"LU dan 125°26'11"BT-125°37'45"BT.

Luas wilayah Kecamatan Kendahe sebesar 52,52 km<sup>2</sup>, dimana Desa Kendahe I yang merupakan ibu kota kecamatan merupakan wilayah terluas dengan luas wilayah 9 km<sup>2</sup> atau 17,14 persen dari total luas wilayah Kecamatan.

Batas wilayah Kecamatan Kendahe :

- Utara : Kec. Nusa Tabukan
- Timur : Laut Sulawesi
- Selatan : Kec. Tahuna Barat
- Barat : Kec. Tabukan Utara

Peta Kecamatan Kendahe



Statistik Geografi dan Iklim

Uraian	Satuan	2012
Luas	Km <sup>2</sup>	52,52
Banyaknya pulau	buah	2

Sumber: Kendahe dalam Angka, 2014

# 2

## PEMERINTAHAN

*Terdiri dari 6 desa daratan dan 2 desa pulau*

*Berdasarkan pembagian wilayah administratif keadaan tahun 2012 terbagi dalam 8 desa, 29 dusun.*

### Statistik Pemerintahan Kec. Kendahe


Wilayah Administrasi	2008-2013
Desa	8
Dusun	29
Jumlah PNS Menurut Golongan	
I	-
II	4
III	12
IV	4

Sumber: Kendahe dalam Angka, 2014

Berdasarkan pembagian wilayah administratif Pemerintah Daerah sampai tahun 2012, Kecamatan Kendahe dibagi menjadi 8 desa (desa Kendahe I, Kendahe II, Talawid, Tariang Lama, Pempalraeng, Mohong Sawang, Lipang dan Kawaluso) Di tingkat Kecamatan dipimpin oleh Camat dan pada tingkat desa dipimpin oleh Kepala Desa.

Jumlah Pegawai Negeri Sipil pada tahun 2012 ada sebanyak 20 orang terdiri dari PNS Golongan II 4 orang, golongan III 12 orang dan golongan IV 4 orang Jumlah PNS menurut instansi lihat lampiran.

### Banyaknya PNS Menurut Golongan, 2013



Sumber: Kendahe dalam Angka, 2014

*Banyak penduduk laki-laki*

*Pada tahun 2013 jumlah penduduk di Kecamatan Kendahe mencapai 7.146 jiwa per/ km<sup>2</sup> dengan jumlah penduduk laki-laki lebih banyak dibandingkan jumlah penduduk perempuan*

Jumlah penduduk Kecamatan Kendahe pada tahun 2013 berdasarkan data registrasi kecamatan Tahun 2014 adalah sebanyak 7.146 jiwa, dimana sebanyak 3.647 jiwa adalah laki-laki dan sisanya sebanyak 3.499 jiwa adalah perempuan dengan angka sex rasio sebesar 103 yang berarti bahwa disetiap 100 penduduk perempuan terdapat sekitar 100 sampai 103 penduduk laki-laki.

Tahun 2013, banyaknya penduduk menurut mata pencaharian di Kendahe didominasi oleh Petani dengan jumlah 1.423 orang dan diikuti oleh Nelayan dengan jumlah 448 orang. Untuk jumlah penduduk dengan mata pencaharian sebagai pedagang berjumlah 49 orang, PNS 145 orang, Pegawai swasta 7 orang dan TNI 13 orang.

## Indikator Kependudukan Kec. Kendahe

Uraian	2013
Jumlah Penduduk (Jiwa)	7.146
Kepadatan Penduduk (jiwa/km <sup>2</sup> )	136
Sex Ratio (L/P) (%)	104

Sumber: Kendahe dalam Angka, 2013



# 4

## KETENAGAKERJAAN

*Pencarian terbanyak sebagai Petani*

*Tahun 2013 sebagian besar penduduk Kendahe bekerja di sektor pertanian*

### Penduduk Menurut Mata Pencaharian

Uraian	2013
Petani	1.423
PNS	145
Nelayan	448
Pedagang	49
TNI	13
Pegawai Swasta	7

Sumber: Kendahe dalam Angka, 2014

Sebagian besar penduduk Kecamatan Kendahe bekerja sebagai petani, yaitu sebanyak 1.423 orang, kemudian diikuti oleh mata pencaharian sebagai Nelayan, yaitu sebanyak 448 orang, PNS 145 orang, pedagang 49 orang, TNI 13 orang, serta 7 orang bermata pencaharaan sebagai pegawai swasta.

Penduduk yang bekerja sebagai nelayan banyak terdapat di desa pulau Kawaluso berjumlah 190 orang yang merupakan pusat masyarakat nelayan yang di lakukan dengan menggunakan alat penangkapan ikan tradisional dan perahu motor tempel.

Kegiatan pertanian di kecamatan Kendahe didominasi oleh petani kelapa, yang mengolah hasil kebunnya menjadi kopra dan minyak kelapa.

**Ketersediaan tenaga pengajar di Kecamatan Kendahe masih membutuhkan tenaga pengajar yang lebih memadai disertai sarana dan prasarana pendidikan yang lebih baik lagi**

Ketersediaan sarana dan prasarana pendidikan akan menunjang berlangsungnya proses belajar dengan baik. Jumlah sekolah tingkat SD sampai Sekolah Menengah Atas negeri dan swasta di Kecamatan Kendahe tidak mengalami banyak perubahan sampai tahun 2013.

Jumlah TK ada sebanyak 7 unit dengan jumlah murid 115 orang dan guru 7 orang. SD ada sebanyak 11 unit dengan jumlah murid sebanyak 695 orang dan guru sebanyak 64 orang. Untuk tingkat SMP, ada sebanyak 4 unit sekolah dengan jumlah murid 374 orang dan guru 27 orang. Dan untuk tingkat SMA, ada sebanyak 2 unit sekolah dengan jumlah murid sebanyak 165 orang dan guru 7 orang.

Ketersediaan tenaga pengajar di Kecamatan Kendahe masih butuh tambahan. Ini dapat dilihat dari rasio murid guru. Rasio terbesar adalah untuk SMA, yaitu sebesar 23,57 yang berarti bahwa satu pengajar menangani sekitar 231 sampai 24 orang murid. Rasio terendah adalah untuk tingkat SD, dimana satu pengajar hanya menangani sekitar 10 sampai 11 orang murid.

Statistik Pendidikan Kec.Kendahe

Tingkat	Uraian	2013
TK	Banyaknya TK	7
	Guru	7
	Murid	115
	Rasio Murid Guru	16,43
SD	Banyaknya SD	11
	Guru	64
	Murid	695
	Rasio Murid Guru	10,86
SMP	Banyaknya SMP	4
	Guru	27
	Murid	374
	Rasio Murid Guru	13,85
SMA	Banyaknya SMA	2
	Guru	7
	Murid	165
	Rasio Murid Guru	23,57

Sumber: Kendahe dalam Angka, 2014

# 6

## KESEHATAN

*Butuh dokter ahli dan rumah sakit*

*Dokter sebagai tenaga kesehatan masih kurang di kecamatan Kendahe sampai sekarang*

### Statistik Kesehatan Kec. Kendahe

Uraian	2013
<b>Fasilitas Kesehatan</b>	
Rumah sakit	-
Posyandu	8
Puskesmas Umum	-
Puskes Pembantu	5
Apotek	-
Toko Obat	-
<b>Banyaknya Tenaga Kesehatan</b>	
Dokter Umum	2
Dokter Gigi	-
Apoteker	-
Sarjana Kesehatan	-
Tenaga Paramedis	24
Tenaga Non Medis	3

Sumber: Kendahe dalam Angka, 2014

Kecamatan Kendahe sampai tahun 2013 memiliki beberapa fasilitas kesehatan seperti Puskesmas Pembantu sebanyak 5 unit. Sampai saat ini, pusat kesehatan untuk Kecamatan Kendahe masih di RSUD Liun Kendage di kecamatan Tahuna (ibukota Kabupaten). Jumlah posyandu di kecamatan Kendahe sebanyak 8 (delapan) unit.

Tenaga di bidang kesehatan yang ada di Kecamatan Kendahe meliputi dokter umum 2 orang, paramedis 24 orang, dan tenaga non medis 3 orang.

Mengingat pusat kesehatan masih berada di kecamatan Tahuna maka untuk kecamatan Kendahe masih membutuhkan tenaga kesehatan maksimal ditempatkan di desa masing-masing serta tambahan puskesmas umum atau rumah sakit khususnya puskesmas untuk desa yang berada di daerah pulau yakni Lipang dan Kawaluso.

# PERUMAHAN

# 7

*Banyak rumah semipermanen*

*Perumahan layak huni yang memiliki dinding semi permanen sebanyak 2.035 unit sedangkan rumah permanen bertambah menjadi 901 unit*

Kondisi perumahan di Kecamatan Kendahe mengalami perubahan dari tahun sebelumnya. Hal tersebut dapat dilihat dari banyaknya jumlah RT yang memiliki perumahan darurat atau rumah bambu sebanyak 95 unit. Rumah Tangga yang memiliki dinding nonpermanen/ rumah kayu sebanyak 106 unit, rumah permanen 56 unit, dan rumah semi permanen sebanyak 1.813 unit.

Kebutuhan tenaga listrik di Kecamatan Kendahe sebagian besar dipenuhi oleh Perusahaan Listrik Negara ( PLN ) sebanyak 1.448 RT dan sebagian rumah tangga yang ada menggunakan listrik Non PLN sebanyak 622 RT.

## Statistik Perumahan Kec. Kendahe

Uraian	2013
Permanen	56
Semipermanen	1.813
Nonpermanen/ Rmh Kayu	106
Darurat/ Rmh Bambu	95

Sumber: Kendahe dalam Angka, 2014

# 8

## PERTANIAN

*Banyak produksi tanaman Pala*

*Untuk tahun 2012 tanaman Pala menjadi hasil pertanian paling banyak di Kecamatan Kendahe*



### Statistik Tanaman Pangan

Uraian	2013
<b>Ubi kayu</b>	
Luas Panen (ha)	86
Produksi (ton)	410,00

Sumber: Kendahe dalam Angka, 2014

Produksi ubi kayu di Kecamatan Kendahe selama 2013 yaitu 410,00 Ton dengan luas panen 86 Ha.

Untuk tanaman perkebunan produktivitas yang terbesar adalah tanaman Pala yaitu 104 ton dan tanaman kelapa 7,24 ton, tanaman cengkeh 9,7 ton dan tanaman kopi 0,11 ton per tahunnya.

### Produktifitas Tanaman Perkebunan (ton)

THN	Kopi	Kelapa	Cengkeh	Pala
2012	0,11	7,24	9.7	104

Sumber: Kendahe dalam Angka, 2014

# PETERNAKAN DAN PERIKANAN

*Banyak ternak ayam kampung*

**Penduduk yang bekerja di sektor peternakan paling banyak terdapat di Desa Pulau Kawaluso**

# 9

Jumlah populasi ternak di Kecamatan Kendahe tahun 2013 sebesar 1.969 untuk ternak ayam kampung, 596 untuk ternak babi, 174 ternak kambing, sapi 61 ekor dan 286 itik. Masyarakat lebih cenderung untuk berternak jenis ayam kampung. Ditahun-tahun sebelumnya khususnya untuk ayam petelur, dan ayam daging masyarakat tidak berternak.

Banyaknya rumah tangga usaha perikanan yang ada di Kecamatan Kendahe untuk tahun 2013 banyak yang menggunakan perahu tradisional dan motor tempel. Khususnya didesa Lipang dan Kawaluso dengan mata pencaharian terbesar sebagai nelayan.

**Banyaknya Populasi Ternak 2013**

JENIS TERNAK	2013
Sapi	61
Kambing	174
Babi	596
Ayam Daging	-
Ayam Kampung	1.969
Ayam Ras	-
Itik	286

Sumber: Kendahe dalam Angka, 2014


# 10

## INDUSTRI

*Banyak Industri kerajinan dari kayu*

*Untuk Sektor Industri paling banyak di desa Mohong Sawang dengan usaha terbanyak sebagai tukang kayu*

Jumlah Usaha Industri Kecil  
diKec. Kendahe, 2013



Sumber: Kendahe dalam Angka, 2014

Usaha industri kecil dan kerajinan rumah tangga di kecamatan Kendahe yang paling besar yaitu kerajinan rumah tangga berbahan dasar kayu. Industri kerajinan rumah tangga banyak terdapat di desa Mohong Sawang yaitu sebanyak 13 usaha tahun 2013. Disusul industri jahit di desa Tariang Lama sebanyak 9 usaha.

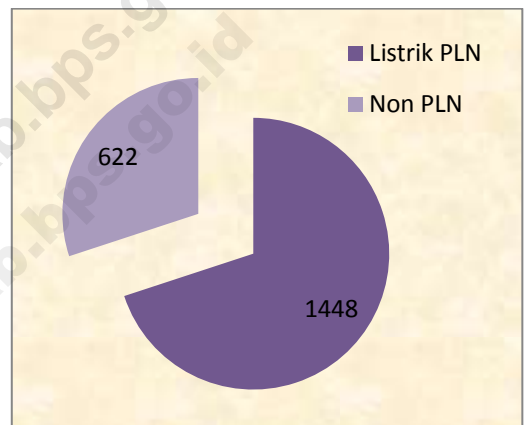
*Banyak menggunakan listrik PLN*

*Penduduk kecamatan Kendahe banyak yang menggunakan listrik PLN, namun masih ada juga yang menggunakan listrik non PLN*

Banyaknya rumah tangga yang menggunakan listrik PLN yaitu 1.448 rumah tangga dan 622 rumah tangga menggunakan listrik non PLN.

Untuk memenuhi kebutuhan air bersih, Kecamatan Kendahe saat ini masih banyak penduduk yang menggunakan sumber air bersih dari dari pegunungan yakni dari sumber mata air. Selain itu masyarakat menggunakan air pegunungan sebagai sumber air minum, mandi dan mencuci.

**Jumlah Pengguna Listrik (PLN dan Non PLN), 2013**



Sumber: Kendahe dalam Angka 2014



*Ada transportasi laut*

*Jumlah kendaraan bermotor roda 2 kecamatan Kendahe  
Sebanyak 332 unit dan masyarakat juga menggunakan sarana  
angkutan umum sebanyak 32 unit serta perahu motor 185 unit*

### Banyaknya Kendaraan Bermotor dan tidak bermotor, 2013

Jenis Kendaraan	Jumlah
Sepeda	-
Sepeda motor	332
Perahu motor tempel	185
Perahu sampan	242
Mobil penumpang	32
Truk	14

Sumber: Kendahe dalam Angka, 2014

### Banyaknya Alat Komunikasi, 2013

Uraian	2013
TV	654
Radio	189
Tip	-
Wartel	1
Warnet	-
HP	844

Sumber: Kendahe dalam Angka, 2014

Kendaraan bermotor di Kecamatan Kendahe khususnya roda dua dan empat banyak terdapat di kecamatan ini. Dengan adanya jalan raya yang menghubungkan desa satu dengan yang lainnya, maka jalur transportasi cukup lancar.

Tingkat keterjangkauan antar desa daratan sudah baik. Namun untuk menuju desa Kawaluso dan Lipang harus melalui transportasi laut yaitu perahu motor.

Menurut data Kecamatan Kendahe dalam Angka 2013 perahu motor tempel jumlahnya lebih sedikit dibandingkan perahu sampan yaitu 185 buah. Sedangkan transportasi keibu kota Kabupaten menggunakan kendaraan roda dua dan empat.

Sektor komunikasi, dari data tahun 2010-2012 cukup memadai. Dengan adanya jaringan telepon selular (HP), Warnet, Radio, dan TV masyarakat dapat berkomunikasi dengan baik atau tidak ketinggalan informasi melalui media elektronik yang ada. (lihat tabel).

*Pusat perdagangan di kecamatan Kendahe terdapat di ibu kota kecamatan, yaitu di Kendahe I*

Pada tahun 2013, sarana perdagangan terbanyak di Kecamatan Kendahe adalah warung, yaitu sebanyak 108 unit. Sedangkan pasar hanya 2 unit dan Toko 3 unit.

Harga rata-rata bahan pokok tiap bulan tidak mengalami perubahan yang signifikan. Harga sembilan bahan pokok untuk kecamatan Kendahe hampir sama dengan tahun sebelumnya. Masyarakat lebih mudah mendapatkan bahan pokok makanan yakni dari pasar tradisional kecamatan Kendahe dan dari kecamatan Tabukan Utara.

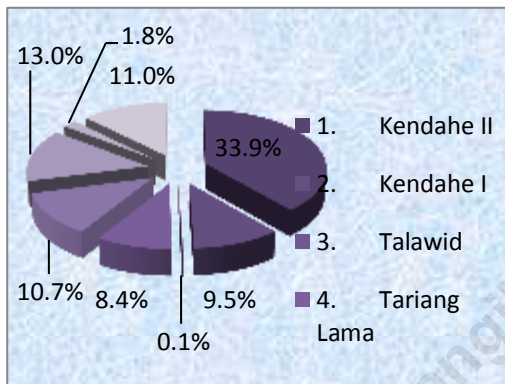
### Jumlah Toko, Warung/ Kios, dan Los 2013

Uraian	2012	2013
Pasar	2	2
Toko	3	3
Warung/kios	108	108
Los	-	-

Sumber: Kendahe dalam Angka, 2014

**Tingkat pencapaian Pajak Bumi dan Bangunan di Tahun 2013 sebesar Rp 65.391.598 atau mencapai 100 %**

### Target dan Realisasi PBB 2013



Untuk pajak dari yang ditargetkan sebesar Rp. 64.513.725 untuk Kecamatan Kendahe tahun 2013 telah terealisasi 100 persen dari seluruh desa yang ada.

Sumber: Kendahe dalam Angka, 2014

Tabel : 3.1. Jumlah Penduduk, Luas, dan Kepadatan Penduduk  
Di Kecamatan Kendahe  
2013

Desa	Jumlah Penduduk	Luas ( Km <sup>2</sup> )	Kepadatan ( Jiwa/Km )
[1]	[2]	[3]	[4]
1. Kendahe II	1.188	8,5	139
2. Kendahe I	822	9,0	91
3. Talawid	1.129	8,0	140
4. Tariang Lama	1.015	8,02	126
5. Pempalaraeng	965	8,0	120
6. Mohong Sawang	1.006	7,0	143
7. Lipang	383	3,0	127
8. Kawaluso	638	4,27	149
2013	7.146	52,52	136

Sumber : Kendahe dalam Angka 2014

Tabel : 3.3. Penduduk Menurut Jenis Kelamin dan Sex Rasio  
Di Kecamatan Kendahe  
2013

Desa	Penduduk		Jumlah	Sex Rasio
	Laki-laki	Perempuan		
[1]	[2]	[3]	[4]	[5]
1. Kendahe II	606	582	1.188	104
2. Kendahe I	410	412	822	99
3. Talawid	601	528	1.129	118
4. Tariang Lama	506	509	1.015	99
5. Pempalaraeng	503	462	965	108
6. Mohong Sawang	504	502	1.006	100
7. Lipang	183	200	383	91
8. Kawaluso	334	304	638	104
2013	3.647	3.499	7.146	104

Sumber : Kendahe dalam Angka 2014

Tabel : 3.9. Banyaknya Penduduk Menurut Mata Pencaharian  
Di Kecamatan Kendahe  
2013

Desa	Petani	Nelayan	Pedagang	PNS
[1]	[2]	[3]	[4]	[5]
1. Kendahe II	281	29	8	32
2. Kendahe I	209	31	7	36
3. Talawid	280	34	8	10
4. Tariang Lama	190	25	10	42
5. Pempalraeng	173	20	5	14
6. Mohong Sawang	260	38	11	15
7. Lipang	10	81	2	7
8. Kawaluso	20	190	5	8
2013	1.423	448	56	164

Sumber : Kendahe dalam Angka 2014

Tabel : 3.9.                    Banyaknya Penduduk Menurut Mata Pencapaian  
    Di Kecamatan Kendahe  
    2013

*Lanjutan*

Desa	TNI	Lainnya	Jumlah
[1]	[2]	[3]	[4]
1. Kendahe II	2	3	356
2. Kendahe I	2	5	290
3. Talawid	-	1	333
4. Tariang Lama	1	-	268
5. Pempalraeng	2	2	215
6. Mohong Sawang	1	1	326
7. Lipang	-	-	100
8. Kawaluso	-	-	224
2013	8	12	2.111

Sumber : Kendahe dalam Angka 2014

Tabel : 4.23

Banyaknya Bangunan Rumah Berdasarkan Jenisnya  
Di Kecamatan Kendahe  
2013

Desa	Rumah Permanen	Rumah Semi Permanen	Rumah Kayu	Rumah Bambu (Lainnya)
[1]	[2]	[3]	[4]	[5]
1. Kendahe II	12	347	15	12
2. Kendahe I	6	223	10	9
3. Talawid	7	293	9	11
4. Tariang Lama	5	256	9	12
5. Pempalaraeng	10	213	20	12
6. Mohong Sawang	4	255	13	12
7. Lipang	2	82	9	4
8. Kawaluso	10	144	21	23
2013	56	1.813	106	95

Sumber : Kendahe dalam Angka 2014



Tabel : 8.1. Banyaknya Kendaraan Bermotor dan Tidak Bermotor Menurut Jenisnya Di Kecamatan Kendahe 2013

Desa	Truk	Bus	Mobil Penumpang	Sepeda Motor
[1]	[2]	[3]	[4]	[5]
1. Kendahe II	2	-	9	60
2. Kendahe I	-	-	6	48
3. Talawid	-	-	2	44
4. Tariang Lama	4	-	6	59
5. Pempalaraeng	2	-	3	60
6. Mohong Sawang	6	-	6	61
7. Lipang	-	-	-	-
8. Kawaluso	-	-	-	-
2013	14	-	32	332

Sumber : Kendahe dalam Angka 2014

Tabel : 8.4. Banyaknya Kendaraan Bermotor dan Tidak Bermotor Menurut Jenisnya Di Kecamatan Kendahe 2013

*Lanjutan*

Desa	Bentor	Perahu Motor Tempel	Sampan/ Perahu	Gerobak/ Roda
[1]	[2]	[3]	[4]	[5]
1. Kendahe II	-	35	27	-
2. Kendahe I	-	13	24	-
3. Talawid	-	15	26	-
4. Tariang Lama	7	16	27	3
5. Pempalaraeng	5	17	29	2
6. Mohong Sawang	4	15	30	4
7. Lipang	-	32	33	-
8. Kawaluso	-	42	446	-
2013	16	185	242	9

Sumber : Kendahe dalam Angka 2013

# DATA

## Mencerdaskan Bangsa



**BADAN PUSAT STATISTIK  
KABUPATEN KEPULAUAN SANGIHE**  
Jl. Baru Tona, 95815 Telp./Fax (0432) 24547  
email : bps7103@bps.go.id