

STATISTIK DAERAH

KECAMATAN DAMAU

2016



BADAN PUSAT STATISTIK
KABUPATEN KEPULAUAN TALAUD

STATISTIK DAERAH
Kecamatan Damau
Tahun 2016

<http://talaudkab.bps.go.id>

Statistik Daerah Kecamatan Damau Tahun 2016

ISBN : 978-602-0843-39-1
No. Publikasi :
Katalog BPS : 1101002.7104011

Ukuran Buku : 17,6 cm X 25 cm
Jumlah Halaman : iv + 23 halaman

Naskah:

Seksi Neraca Wilayah dan Analisis Kabupaten Kepulauan Talaud

Gambar Kulit:

Seksi Neraca Wilayah dan Analisis Kabupaten Kepulauan Talaud

Diterbitkan oleh:

Badan Pusat Statistik Kabupaten Kepulauan Talaud

Dicetak oleh:

Badan Pusat Statistik Kabupaten Kepulauan Talaud

Boleh dikutip dengan menyebutkan sumbernya

<http://talaudkab.bps.go.id>



Kata Sambutan



Untuk mewujudkan visi Badan Pusat Statistik (BPS) sebagai pelopor data statistik terpercaya untuk semua, BPS terus melakukan inovasi dan pengembangan kegiatan perstatistikan serta penyebarluasan informasi baik di pusat maupun di daerah. Salah satu upaya yang dilakukan di daerah adalah menyusun publikasi yang menyajikan indikator-indikator terpilih yang dapat menggambarkan secara ringkas dan menyeluruh tentang kondisi suatu daerah. Publikasi ini diharapkan dapat membantu para pengambil kebijakan dan para pengguna data lainnya dalam memahami kondisi umum wilayahnya.

Oleh karena itu saya menyambut baik penerbitan publikasi **Statistik Daerah Kecamatan Damau 2016** yang diterbitkan oleh Penanggungjawab Statistik Kecamatan Damau. Saya harapkan, publikasi ini mampu memenuhi harapan pemerintah daerah dan masyarakat pada umumnya akan kebutuhan data dan informasi statistik dan dapat digunakan sebagai dasar perencanaan, monitoring, dan evaluasi tentang perkembangan pembangunan di berbagai sektor.

Semoga publikasi ini bermanfaat dan Tuhan senantiasa Memberkati usaha kita.

Kepala Badan Pusat Statistik,
Kabupaten Kepulauan Talaud

Norma Olga Frida Regar, S.Si
NIP. 19661129 198603 2 001



Kata Pengantar

Dengan memanjatkan puji syukur kehadiran Tuhan Yang Maha Esa, Badan Pusat Statistik Kabupaten Kepulauan Talaud khususnya Penanggungjawab Statistik Kecamatan Damau dapat menyelesaikan buku publikasi "Statistik Daerah Kecamatan Damau Tahun 2016".

"Statistik Daerah Kecamatan Damau Tahun 2016" adalah publikasi yang diterbitkan oleh Penanggungjawab Statistik Kecamatan Damau. Publikasi ini menyajikan indikator-indikator terpilih dari berbagai bidang, dimaksudkan untuk memberi gambaran ringkas dan menyeluruh mengenai Kecamatan Damau.

Pada kesempatan ini kami mengucapkan terima kasih kepada pemerintah kecamatan, pemerintah desa, Instansi, dan swasta yang ada di Kecamatan Damau, atas perhatian dalam bentuk data yang diberikan untuk penerbitan publikasi ini.

Saran dan kritik yang membangun dari berbagai pihak sangat kami butuhkan untuk publikasi yang lebih baik di edisi berikutnya. Akhirnya, harapan kami semoga penyajian data statistik ini bermanfaat bagi semua pihak. Tuhan memberkati.

Penanggungjawab Statistik
Kecamatan Damau

Suryo Refli Ranto, SST
Nip. 19920715 201412 1 001

Daftar Isi

1. Geografi dan Iklim	1	10. Sumber Daya Energi	10
2. Pemerintahan	2	11. Industri	11
3. Penduduk	3	12. Transportasi	12
4. Ketenagakerjaan	4	13. Perdagangan	13
5. Pendidikan	5	Lampiran Tabel-tabel	14
6. Kesehatan	6		
7. Perumahan.....	7		
8. Pertanian.....	8		
9. Peternakan	9		

Halaman ini sengaja dikosongkan

<http://talaudlab.bps.go.id>

Kecamatan Damau sebagai salah satu Kecamatan yang ada di Kabupaten Kepulauan Talaud, letaknya berbatasan langsung dengan kecamatan Kabaruan di sebelah barat, laut Sulawesi di sebelah Timur dan selatan, dan Laut Maluku di sebelah utara. Luas wilayah Kecamatan Damau sebesar 3,51 persen dari total luas Kabupaten Kepulauan Talaud.

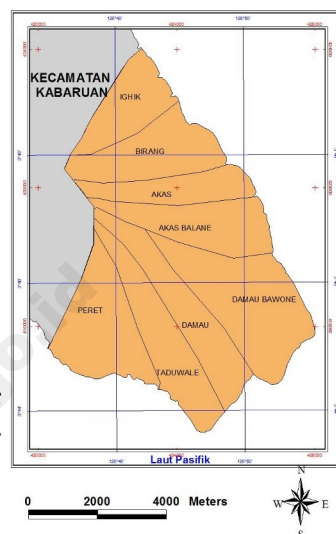
*** *Tahukah Anda*

Desa Taduware adalah Desa yang memiliki luas wilayah terbesar sekitar 25,80 % dari total luas wilayah Kecamatan Damau.

Keseluruhan letak desa yang ada di Kecamatan Damau berada di daerah pesisir pantai dan pada umumnya memiliki ketinggian dari permukaan air laut sebesar 2,5 Mdpl.

Jarak antara ibukota Kecamatan Damau ke Kota Melonguane sebagai ibukota Kabupaten Kepulauan Talaud sejauh 15 mil laut.

Kecamatan Damau



Statistik Geografi Kecamatan Damau

Uraian	Satuan	Jumlah
Luas	km ²	44,49
Jarak ke Kabupaten	Mil Laut	15

**Statistik Pemerintahan
Kecamatan Damau**

Wilayah Administrasi	2015
Desa/Kelurahan	8
Dusun	24
Jumlah Pegawai Negeri Sipil di Kantor Camat Damau	
Golongan	2015
I	-
II	11
III	8
IV	-
Sumber : Damau Dalam Angka 2016	

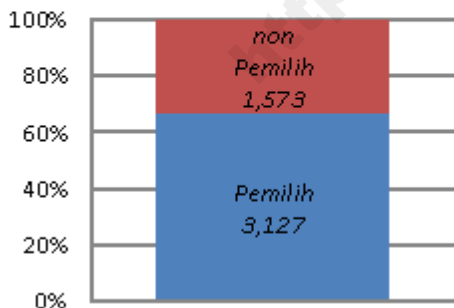
Kecamatan Damau sampai sekarang telah di pimpin oleh 8 orang pejabat yang pernah menjabat sebagai camat. Orang pertama yang menjabat sebagai camat Damau adalah Benyamin Matej, S.IP. (2004– 2006). Saat ini Camat Damau adalah Marlein S. Tuage, S.Sos.

Pegawai Negeri Sipil yang ada di kantor kecamatan sebanyak 19 orang yang terdiri dari golongan II dan III. Golongan/ruang terbanyak yaitu golongan II sebanyak 11 orang.

Jumlah Pemilih di Kecamatan Damau berjumlah 3.127 jiwa, dengan Jumlah Penduduk 4.700 Jiwa yang artinya jumlah pemilih di Kecamatan Damau mencapai 66,53 % dari total penduduk.

Kategori desa di Kecamatan Damau secara keseluruhan masih berkategori swadaya.

**Jumlah Pemilih yang
terdaftar di Kecamatan
Damau**

***** Tahukah Anda**

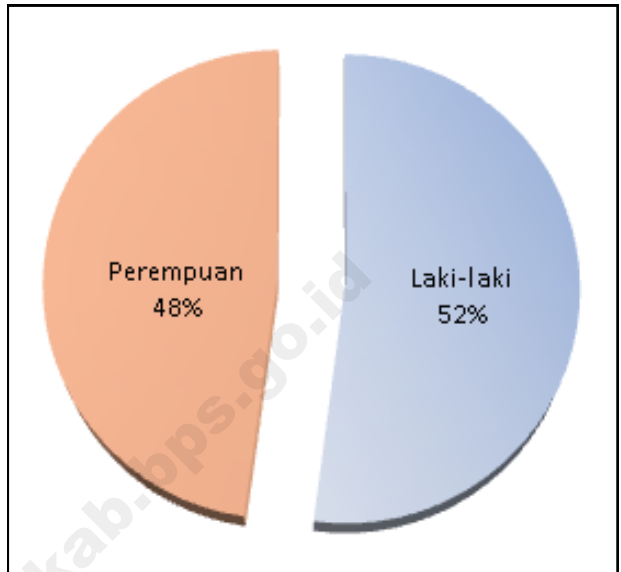
Kecamatan Damau terbentuk pada tahun 2004, hasil pemekaran dari kecamatan Kabaruan

Jumlah penduduk Kecamatan Damau pada tahun 2015 sebesar 4.700 jiwa. Jumlah penduduk diambil dari hasil registrasi desa, setiap 1 Km² ditempati penduduk sebanyak 106 jiwa.

Secara umum jumlah penduduk laki-laki lebih banyak dibandingkan jumlah penduduk perempuan. Hal ini dapat dilihat dari besarnya angka/nilai sex ratio yang mana angka tersebut lebih besar dari angka 100. Pada tahun 2015 sex ratio sebesar 108,98 yang berarti untuk setiap 100 penduduk perempuan terdapat 109 penduduk laki-laki.

Rata-rata jumlah anggota rumah tangga pada tahun 2015 sama dengan tahun sebelumnya, yaitu sebanyak 4 orang dalam satu rumah tangga.

Penduduk Menurut Jenis Kelamin



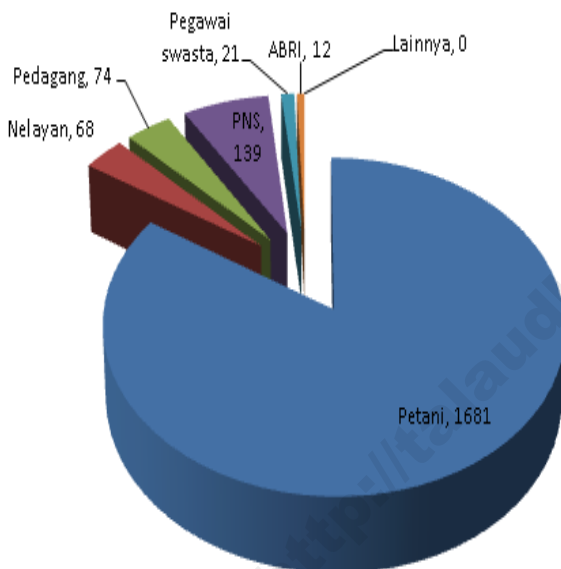
Indikator Kependudukan Kecamatan Damau

Uraian	2014	2015
Jumlah Penduduk (Jiwa)	4.668	4.700
Kepadatan Penduduk (jiwa/km ²)	104,92	105,64
Sex Ratio (L/P) (%)	109,20	108,98
Rata-rata Jumlah Anggota Rumah tangga	3,56	3,52

Sumber : Damau Dalam Angka 2016

Tenaga kerja adalah modal bagi geraknya roda pembangunan. Jumlah dan komposisi tenaga kerja akan terus mengalami perubahan seiring berlangsungnya proses demografi.

Penduduk Menurut Pekerjaan



Sumber : Damau Dalam Angka 2016

Dari jumlah penduduk Kecamatan Damau sebanyak 4.700 orang, 1.995 di antaranya telah memiliki pekerjaan. Penduduk yang memiliki mata pencaharian terbesar adalah Petani, yaitu sebanyak 1.681 orang atau sekitar 84,26 persen penduduk Kecamatan Damau adalah Petani, Nelayan sebanyak 68 orang atau 3,41 persen, Pedagang sebanyak 74 orang atau 3,71 persen, dan PNS sebanyak 139 orang atau 6,97 persen. Sedangkan yang paling kecil adalah ABRI. Jumlah ABRI di Kecamatan Damau hanya sebanyak 12 orang atau sekitar 0,60 persen dari total

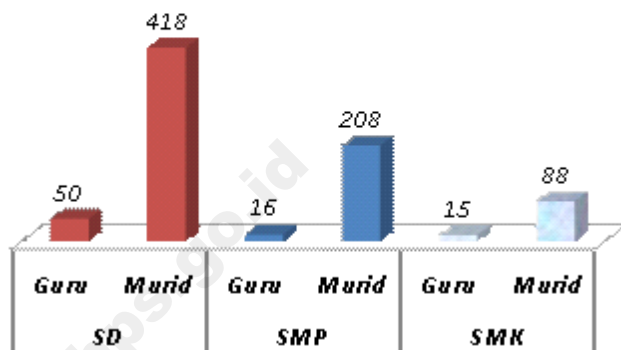
penduduk Kecamatan Damau tahun 2015.

Dengan adanya jumlah penduduk yang bekerja sebanyak 1.995 orang, berarti di Kecamatan Damau terdapat 42,45 persen penduduk usia kerja yang mempunyai pekerjaan di tahun 2015.

Pencapaian di bidang pendidikan terkait erat dengan ketersediaan fasilitas pendidikan. Pada jenjang pendidikan SD di Kecamatan Damau tahun 2015, seorang guru rata-rata mengajar 8 sampai 9 murid, SMP rata-rata seorang guru mengajar 13 murid, dan SMK rata-rata 5 sampai 6 murid diajar seorang guru.

Daya tampung kelas terhadap banyaknya murid haruslah seimbang agar proses belajar-mengajar dapat berjalan dengan baik. Semakin banyak murid dalam satu kelas semakin kecil daya serap murid terhadap materi yang diberikan. Kemampuan daya tampung ruang kelas untuk jenjang pendidikan SD di Kecamatan Damau mencapai 7-8 murid per kelas. Pada jenjang pendidikan SMP daya tampung ruang kelas jauh lebih banyak dari tingkat SD, yaitu mencapai 34 sampai 35 murid per kelas. Sedangkan untuk jenjang SMK mempunyai daya tampung sebanyak 14 sampai 15 murid per kelas. Apabila penduduk Kecamatan Damau ingin melanjutkan SMA dan perguruan tinggi maka harus melanjutkan di luar Kecamatan Damau.

Jumlah Murid dan Guru di Kecamatan Damau Tahun 2015



Sumber : Damau Dalam Angka 2016

Statistik Pendidikan Kecamatan Damau

Tingkat	Uraian	2015
SD	Rasio Murid Kelas	7,74
	Rasio Murid Guru	8,36
SMP	Rasio Murid Kelas	34,67
	Rasio Murid Guru	13,00
SMA	Rasio Murid Kelas	14,67
	Rasio Murid Guru	5,87

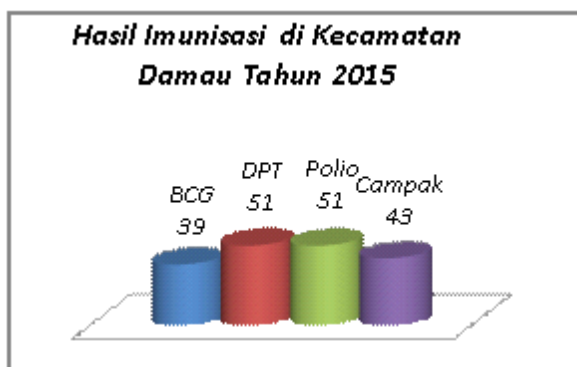
Sumber: Damau Dalam Angka 2016

Kesehatan adalah sesuatu yang diinginkan oleh setiap manusia karena apabila di dalam tubuh yang sehat terdapat jiwa yang kuat. Oleh sebab itu, pemerintah membangun tempat/fasilitas kesehatan di tiap-tiap kecamatan secara khusus di Kecamatan Damau, Puskesmas Umum ada 1 unit, Puskesmas Pembantu ada 6 unit, dan untuk memantau dan memperhatikan kesehatan dan pertumbuhan anak maka di Kecamatan Damau dibuat masing-masing 1 unit Posyandu untuk setiap desa.

Statistik Kesehatan Kecamatan Damau		
Uraian	2014	2015
Rumah sakit	0	0
Puskesmas Umum	1	1
Puskesmas Pembantu	4	6
Posyandu	8	8
Apotek	0	0
Toko Obat	0	0
Banyaknya Tenaga Kesehatan		
Dokter Umum	1	0
Dokter Gigi	0	0
Apoteker	0	0
Sarjana Kesehatan	7	4
Tenaga Paramedis	14	17
Tenaga Non Medis	2	4

Sumber : Damau Dalam Angka 2015

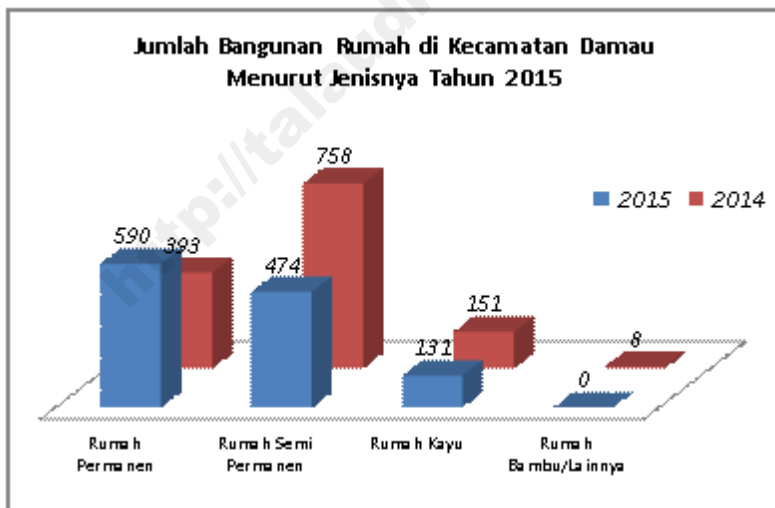
Dari fasilitas yang ada di Kecamatan Damau maka tidaklah efisien apabila tidak ditunjang dengan tenaga kesehatan. Tenaga kesehatan yang ada di Kecamatan Damau pada tahun 2015 hanya berasal dari tenaga sarjana kesehatan, paramedis dan non paramedis. Pada tahun 2014 sempat ada 1 orang dokter di Kecamatan Damau namun pindah pada tahun 2015. Hal ini seharusnya menjadi perhatian pemerintah.



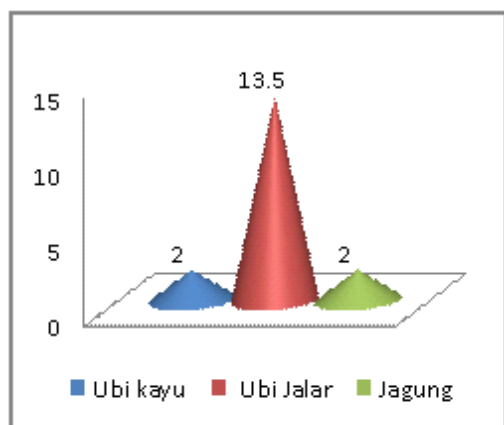
Hasil Imunisasi di Kecamatan Damau dapat dilihat pada gambar di samping. Untuk Tahun 2015, jumlah balita yang melakukan imunisasi BCG: 39 orang, DPT: 51 orang, Polio: 51 orang, dan Campak: 43 orang.

Perumahan adalah salah satu Kebutuhan dasar bagi manusia yang fungsinya untuk menjadi tempat berlindung dan juga menjadi suatu tempat yang aman untuk kelangsungan hidup. Perumahan juga adalah salah satu indikator angka kemiskinan yang meliputi atap, lantai, dan dinding.

Kondisi perumahan di Kecamatan Damau pada tahun 2015 paling dominan adalah rumah permanen berjumlah 590 unit atau sebesar 49,37 persen dari total bangunan rumah di Kecamatan Damau, rumah semi permanen 474 unit atau sebesar 39,67 persen, dan rumah kayu 131 unit atau sebesar 10,96 persen dari rumah yang ada di Kecamatan Damau.



Sumber: Damau Dalam Angka 2016

**Produksi Tanaman Pertanian
di Kecamatan Damau Tahun 2015****Statistik Tanaman Pertanian**

Uraian	2015
Kelapa	
Luas Areal (ha)	1.443,66
Produksi (ton)	1.196,12
Produktifitas (ton/ha)	0,81
Pala	
Luas Areal (ha)	615,27
Produksi (ton)	647,77
Produktifitas (ton/ha)	1,05
Cengkih	
Luas Areal (ha)	299,00
Produksi (ton)	47,29
Produktifitas (ton/ha)	0,16

Sumber: Damau Dalam Angka 2016

Pertanian menjadi sektor andalan penduduk Kecamatan Damau sebagai sumber penghasilan utama sebagian besar penduduknya.

Pada tahun 2015 terjadi kemarau panjang selama 6 bulan sehingga tanaman palawija di Kecamatan Damau sebagian besar gagal panen sehingga produksi turun drastis.

Untuk tanaman perkebunan, tanaman kelapa merupakan komoditi unggulan di Kecamatan Damau di mana komoditi kelapa menghasilkan nilai produksi terbesar dibandingkan dengan komoditi tanaman perkebunan lainnya. Tercatat pada tahun 2015, produksi kelapa sebesar 1.196,12 ton. Selain itu, juga tanaman perkebunan lain, yaitu tanaman Pala dan tanaman Cengkeh. Pada tahun 2015 produktivitas Pala sebesar 1,05 ton/ha, dan Cengkeh sebesar 0,16 ton/ha.

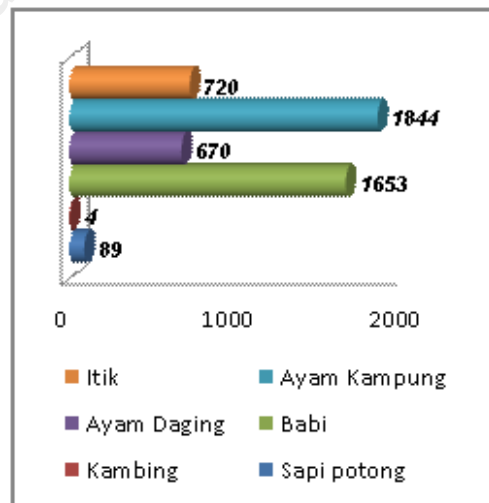
Peternakan merupakan sekumpulan hewan yang dipelihara oleh manusia untuk kebutuhan manusia seperti konsumsi (daging, telur dan susu) maupun alat transportasi/angkutan dll.

Di Kecamatan Damau populasi ternak terbesar tahun 2015 adalah ayam kampung sebanyak 1.844 ekor di ikuti oleh babi sebanyak 1.653 ekor, itik sebanyak 720 ekor, ayam daging 670 ekor, sapi potong sebanyak 89 ekor, dan kambing sebanyak 4 ekor. Hal ini diindikasikan bahwa masyarakat lebih cenderung untuk berternak jenis ayam kampung karena lebih mudah proses pemeliharaannya.

Banyaknya Populasi Ternak dan Unggas di Kecamatan Damau Tahun 2015

JENIS TERNAK	TAHUN 2015
Sapi potong	89
Kambing	4
Babi	1.653
Ayam Ras	670
Ayam Kampung	1.844
Itik	720

Populasi Ternak dan Unggas di Kecamatan Damau Tahun 2015

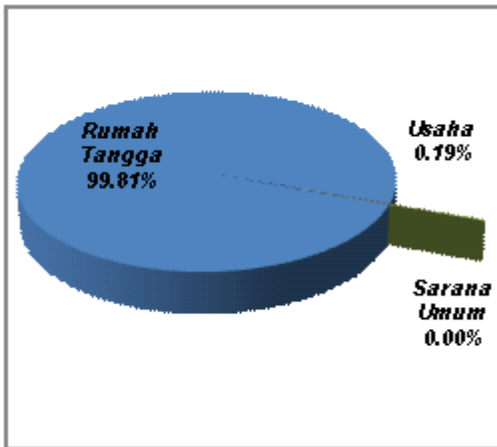


***** Tahukah Anda**

Kecamatan Damau mempunyai peternakan ayam ras terkonsentrasi di Desa Taduware dan Desa Damau

Sumber: Damau Dalam Angka 2016

**Banyaknya Pelanggan Listrik
PLN di Kecamatan Damau
Tahun 2015**



Sumber: Damau Dalam Angka 2016

Untuk Kecamatan Damau kebutuhan tenaga listrik didominasi oleh sektor rumah tangga yang berjumlah 1.038 pelanggan (99,81 persen) dan sektor usaha berjumlah 2 pelanggan (0,19 persen).

Jenis Pelanggan	Tahun 2015
Rumah Tangga	1 038
Sarana Umum	0
Usaha	2

Sektor industri kini merupakan salah satu sektor yang berpengaruh dalam perekonomian suatu daerah, terlebih dengan gencar-gencarnya pemerintah lebih menekankan untuk menumbuhkan industri rumah tangga (*home industry*) sebagai salah satu cara untuk meningkatkan taraf hidup masyarakat.

Pada tahun 2015 Industri kecil dan industri rumah tangga di Kecamatan Damau mengalami penurunan yang signifikan dibandingkan dengan tahun 2014. Tercatat tidak ada lagi usaha tukang kayu dan usaha pandai besi pada tahun 2015 di mana pada tahun 2014 usaha tukang kayu merajai industri di Kecamatan

<i>Uraian</i>	2014	2015
Meubel	5	3
Bengkel	3	3
Pandai Besi	2	0
Tukang Kayu	55	0
Jahit	3	4

Sumber : Damau Dalam Angka 2016

Sumber: Damau Dalam Angka 2016

Damau dengan 55 pengusaha. Usaha meubel mengalami penurunan dan usaha bengkel tetap konstan dari tahun 2014 ke tahun 2015. Sedangkan usaha jahit menjadi satu-satunya usaha yang mengalami penambahan dari 3 usaha pada tahun 2014 menjadi 4 usaha pada tahun 2015.

Statistik Transportasi di Kecamatan Damau Tahun 2015		
Uraian	2014	2015
Truk	5	3
Mobil Penumpang	17	13
Sepeda Motor	454	480
Perahu Motor	13	7
Perahu	88	105

Sumber: Damau Dalam Angka 2016

bahan sebanyak 26 unit di tahun 2015. Di sisi lain perahu motor mengalami penurunan terbesar dari tahun 2014, yaitu sebanyak 6 unit pada tahun 2015.

Sebagian besar jalan aspal di Kecamatan Damau dalam kondisi rusak parah.

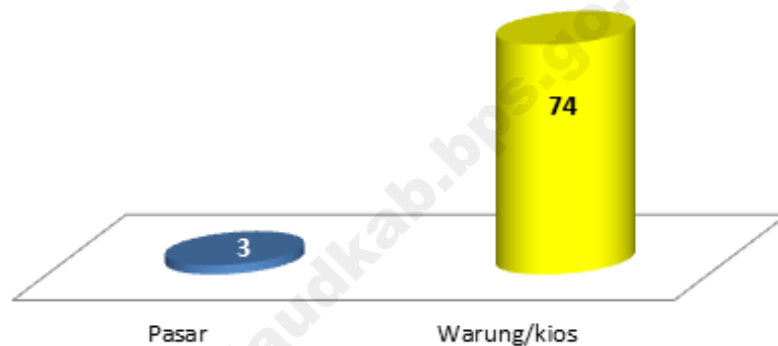
**** Tahukah Anda**

Perlu jalur laut dan darat untuk menuju Kecamatan Damau dari ibu-kota kabupaten Melonguane.

Jumlah kendaraan bermotor di Kecamatan Damau tahun 2015 bervariasi. Tercatat, truk, mobil penumpang, dan perahu motor mengalami penurunan sedangkan sepeda motor dan perahu sampan mengalami kenaikan. Sepeda motor menjadi alat transportasi yang mengalami penambahan terbanyak dengan jumlah tam-

Perdagangan adalah suatu kegiatan ekonomi yang dilakukan oleh dua orang atau lebih dalam melakukan kegiatan transaksi penjualan dan pembelian.

Banyaknya Sarana Perdagangan di Kecamatan Damau Tahun 2015



Pasar adalah tempat bertemunya para penjual dan pembeli dalam tujuan untuk melakukan transaksi perdagangan.

Kecamatan Damau mempunyai satu pasar permanen, dua pasar tanpa bangunan, 74 warung/kios, tetapi belum mempunyai toko ukuran besar.

Umumnya barang-barang yang dijual di warung/kios adalah sembilan bahan pokok. Rata-rata harga sembako berdasarkan fluktuasi harga barang di tahun 2015 Beras Rp.11.833/KG; Ikan asin/kg Rp.74.412; Minyak Goreng Rp.15.000/liter; Gula Pasir Rp.14.000/KG; dan Garam Rp.1.250/250gr.

LAMPIRAN

<http://talaudkab.bps.go.id>

Tabel 1. Jumlah penduduk dan pemilih di Kecamatan Damau Tahun 2015

Nama Desa	Jumlah Penduduk	Jumlah Pemilih
1. Peret	863	638
2. Taduware	789	612
3. Damau	983	730
4. Akas	359	206
5. Birang	443	257
6. Ighik	193	100
7. Damau Bawone	698	537
8. Akas Balane	372	258
Jumlah	4700	3 338

Sumber: *Damau Dalam Angka, 2016*

Tabel 2. Jumlah penduduk, luas dan kepadatan penduduk di Kecamatan Damau, 2015

Nama Desa	Jumlah Penduduk	Luas (Km)	Kepadadatan (Jiwa/Km)
1. Peret	863	8.49	101.65
2. Taduware	789	11.48	68.73
3. Damau	983	7.29	134.84
4. Akas	359	2.54	141.34
5. Birang	443	2.56	173.05
6. Ighik	193	2.17	88.94
7. Damau Bawone	698	7.49	93.19
8. Akas Balane	372	2.47	150.61
Jumlah	4700	44.49	105.64

Sumber: *Damau Dalam Angka, 2016*

Tabel 3. Penduduk menurut jenis kelamin dan rasio jenis kelamin di Kecamatan Damau Tahun 2015

Nama Desa	Laki-laki	Perempu- an	Jumlah	Sex ratio
1. Peret	452	411	863	109.98
2. Taduware	410	379	789	108.18
3. Damau	511	472	983	108.26
4. Akas	188	171	359	109.94
5. Birang	224	219	443	102.28
6. Ighik	103	90	193	114.44
7. Damau Bawone	378	320	698	118.13
8. Akas Balane	185	187	372	98.93
Jumlah	2451	2249	4700	108.98

Sumber: Damau Dalam Angka, 2016

Tabel 4. Jumlah Dusun, Rumah Tangga, dan Penduduk per Rumah Tangga Tahun 2015

Desa/Kelurahan	Dusun	Rumah Tangga	Penduduk	Penduduk Per Rumah Tangga
[1]	[2]	[3]	[4]	[5]
1. Peret	3	235	863	3.67
2. Taduware	3	234	789	3.37
3. Damau	3	284	983	3.46
4. Akas	3	99	359	3.63
5. Birang	3	117	443	3.79
6. Ighik	2	53	193	3.64
7. Damau Bawone	3	206	698	3.39
8. Akas Balane	3	107	372	3.48
Jumlah	23	1335	4700	3,52

Sumber : Damau Dalam Angka 2016

Tabel 5. Jumlah Penduduk Menurut Mata Pencaharian Tahun 2015

Desa	Petani	Nelayan	Pedagang	PNS
(1)	(2)	(3)	(4)	(5)
1. Peret	258	6	7	18
2. Taduware	346	6	25	27
3. Damau	414	18	15	30
4. Akas	151	10	6	6
5. Birang	111	-	2	26
6. Ighik	98	3	4	5
7. Damau Bawone	195	16	13	25
8. Akas Balane	108	9	2	2
Jumlah	1681	68	74	139

Sumber : Damau Dalam Angka 2016

Tabel 6. Hasil Imunisasi Tahun 2015

Nama Desa	BCG	DPT	Polio	Campak
(1)	(2)	(3)	(4)	(5)
1. Peret	8	13	13	13
2. Taduware	8	10	10	9
3. Damau	6	11	11	14
4. Akas	2	2	2	2
5. Birang	3	4	4	0
6. Ighik	1	2	2	0
7. Damau Bawone	7	5	5	3
8. Akas Balane	4	4	4	2
Jumlah	39	51	51	43

Sumber : Damau Dalam Angka 2016

Tabel 7. Banyaknya Ternak Menurut Jenisnya Tahun 2015

Nama Desa	Ayam Kampung	Ayam Ras	Kambing	Sapi	Itik	Babi
(1)	(2)	(3)	(4)	(5)	(6)	(7)
1. Peret	430	115	-	5	25	125
2. Taduwale	110	95	1	7	15	115
3. Damau	611	210	1	25	315	316
4. Akas	99	55	2	8	75	402
5. Birang	75	25	-	15	15	99
6. Ighik	55	15	-	5	9	67
7. Damau Bawone	387	111	-	15	211	214
8. Akas Balane	77	44	-	9	55	315
Jumlah	1844	670	4	89	720	1653

Sumber : Damau Dalam Angka 2016

Tabel 8. Banyaknya Usaha Industri Kecil dan Kerajinan Rumah Tangga Tahun 2015

Desa	Jenis Industri Kecil/Kerajinan Rumah tangga	
	Meubel	Bengkel
(1)	[3]	[4]
1. Peret	-	-
2. Taduwale	1	-
3. Damau	-	1
4. Akas	-	-
5. Birang	-	1
6. Ighik	-	-
7. Damau Bawone	2	1
8. Akas Balane	-	-
Jumlah	3	3

Sumber : Damau Dalam Angka 2016

Tabel 9. Harga Rata-Rata Sembilan Bahan Pokok Tahun 2015

Bulan	Beras	Ikan asin	Minyak kelapa	Gula Pasir	Garam	Minyak tanah
(1)	(2)	(3)	(4)	(5)	(6)	(7)
Januari	11.000	60.000	15.000	14.000	1.000	6.000
Februari	11.000	60.000	15.000	14.000	1.000	6.000
Maret	11.000	60.000	15.000	14.000	1.000	6.000
April	11.000	60.000	15.000	14.000	1.000	6.000
Mei	12.000	60.000	15.000	14.000	1.000	6.000
Juni	12.000	75.000	15.000	14.000	1.000	6.000
Juli	12.000	75.000	15.000	14.000	1.500	6.000
Agustus	12.000	75.000	15.000	14.000	1.500	6.000
September	12.000	80.000	15.000	14.000	1.500	6.000
Oktober	12.000	80.000	15.000	14.000	1.500	6.000
November	13.000	80.000	15.000	14.000	1.500	6.000
Desember	13.000	80.000	15.000	14.000	1.500	6.000
Rata-Rata	11.833	70.412	15.000	14.000	1.250	6.000

DATA

MENCERDASKAN BANGSA



BADAN PUSAT STATISTIK
KABUPATEN KEPULAUAN TALAUD
KOMPLEKS PERKANTORAN PEMDA TALAUD, 95885

