

Katalog BPS : 1101002.1605040

STATISTIK DAERAH KECAMATAN TUGUMULYO 2015



BADAN PUSAT STATISTIK
KABUPATEN MUSI RAWAS

STATISTIK DAERAH KECAMATAN TUGUMUJO 2015

Katalog BPS : 1101002.1605040

Ukuran Buku : 17,6 cm x 25 cm

Jumlah Halaman : 21 halaman

Pengumpulan Data : Koordinator Statistik Kecamatan Tugumulyo

Naskah dan Analisis : Koordinator Statistik Kecamatan Tugumulyo

Gambar Kulit : Koordinator Statistik Kecamatan Tugumulyo

Diterbitkan Oleh : Badan Pusat Statistik Kabupaten Musi Rawas

Dicetak Oleh :

Boleh dikutip dengan menyebutkan sumbernya



Kata Sambutan

Alhamdulillah, publikasi **Statistik Daerah Kecamatan Tugumulyo 2015** dapat terbit pada waktunya. Publikasi ini merupakan terbitan kedua yang menyajikan data dalam bentuk analisis deskriptif sederhana terhadap data strategis tingkat kecamatan.

Publikasi ini terdiri dari 11 bab yang memuat gambaran umum tentang keadaan geografi dan iklim, serta perkembangan kondisi sosial demografi dan perekonomian di daerah. Aspek analisis terhadap indikator-indikator terpilih sangat ditekankan pada publikasi Statistik Daerah Kecamatan ini.

Disadari publikasi **Statistik Daerah Kecamatan Tugumulyo 2015** ini masih jauh dari sempurna. Oleh karena itu, kritik dan saran yang konstruktif dari berbagai pihak sangat diharapkan demi penyempurnaan penerbitan mendatang. Semoga publikasi ini mampu memenuhi kebutuhan data strategis dari berbagai pihak, baik oleh instansi/dinas pemerintah, swasta, kalangan akademisi, maupun masyarakat luas lainnya. Kepada semua pihak yang telah membantu hingga terbitnya publikasi ini diucapkan terima kasih.

Muara Beliti, Oktober 2015

Kepala Badan Pusat Statistik
Kabupaten Musi Rawas

AIDIL ADHA, SE. ME

Kata Pengantar

Publikasi Statistik Daerah Kecamatan Tugumulyo 2015 diterbitkan oleh Badan Pusat Statistik Kabupaten Musi Rawas Provinsi Sumatera Selatan yang merupakan hasil kerja keras dan ketifitas dari Koordinator Statistik Kecamatan (KSK) Tugumulyo . Publikasi ini diterbitkan untuk melengkapi publikasi Kecamatan Dalam Angka (KDA) yang sudah terbit secara rutin setiap tahun.

Publikasi ini berbeda dengan publikasi KDA yang sudah ada karena publikasi ini lebih menekankan pada penyajian data dalam bentuk analisis deskriptif sederhana terhadap data strategis, untuk membantu pemerintah daerah dalam memahami kondisi wilayahnya. Publikasi Statistik Daerah ini terdiri dari 11 BAB yang memuat gambaran umum tentang keadaan geografi dan iklim, serta perkembangan kondisi sosial demografi dan perekonomian di daerah. Aspek analisis terhadap indikator-indikator terpilih sangat ditekankan pada Publikasi Statistik Daerah Kecamatan ini.

Disadari Publikasi Statistik Daerah Kecamatan Tugumulyo 2015 ini masih jauh dari kata sempurna. Namun demikian, kritik dan saran konstruktif dari berbagai pihak sangat kami harapkan demi penyempurnaan penerbitan mendatang. Semoga publikasi ini mampu memenuhi tuntutan kebutuhan data statistik oleh berbagai pihak yang membutuhkan, baik oleh instansi/dinas pemerintah, swasta, kalangan akademisi maupun masyarat luas secara umum. Amin.

Tugumulyo, Oktober 2015

Koordinator Statistik Kecamatan
Tugumulyo

Ponco Andriono
NIP. 19700628 200312 1 002

DAFTAR ISI

Sambutan Kepala BPS Kabupaten

Musi Rawas	iii	Bab 6 Kesehatan	6
Kata Pengantar	iv	Bab 7 Sosial	7
Daftar Isi	v	Bab 8 Pertanian	8
Bab 1 Geografi dan Iklim	1	Bab 9 Perindustrian, Pertambangan & Energi	10
Bab 2 Pemerintahan	2	Bab 10 Transportasi, Komunikasi & Pariwisata	11
Bab 3 Penduduk	3	Bab 11 Perekonomian	12
Bab 4 Ketenagakerjaan	4	LampiranTabel	13
Bab 5 Pendidikan	5		

Kepadatan Penduduk di Kecamatan Tugumulyo mencapai 675,61 Jiwa/Km² di Tahun 2014

Kecamatan Tugumulyo termasuk wilayah kecamatan yang strategis yaitu terletak di bagian tengah Kabupaten Musi Rawas dengan jarak ± 21 Kilometer dari ibukota kabupaten dan luas wilayah sebesar 6.770,91 Ha yang terdiri dari 1 Kelurahan dan 17 Desa.

Adapun batas-batas wilayah Kecamatan Tugumulyo yaitu:

Sebelah Utara	Kecamatan Purwodadi
Sebelah Selatan	Kota Lubuklinggau
Sebelah Barat	Kecamatan Muara Beliti
Sebelah Timur	Kecamatan Sumber Harta

Kepadatan penduduk di Kecamatan Tugumulyo merupakan kepadatan penduduk yang sangat tinggi yaitu mencapai 675,61 Jiwa/Km² di tahun 2014 atau menempati urutan teratas dibandingkan Kecamatan yang lainnya dengan jumlah penduduk yang mencapai 45.745 jiwa.

Luas Wilayah, Jumlah Penduduk & Kepadatan Penduduk Kecamatan Tugumulyo

Tahun	Luas Wilayah (KM ²)	Jumlah Penduduk (jiwa)	Kepadatan Penduduk (jiwa/KM)
2010	667,091	43,137	637,09
2011	667,091	43,782	646,62
2012	667,091	44,330	654,71
2013	667,091	44,735	664,42
2014	667,091	45,745	675,61

Sumber: Tugumulyo Dalam Angka



TAHUKAH ANDA



Jenis tanah aluvial yang membentang pada topografi Kecamatan Tugumulyo menjadi aset alam yang dimanfaatkan penduduk setempat untuk mengusahakan cocok tanam padi palawija.

2

Pemerintahan

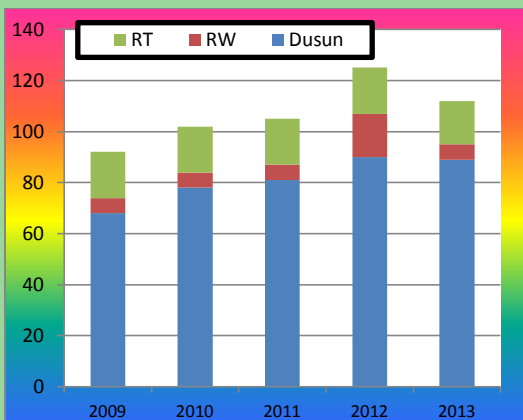
Tahun 2014 terdapat 112 SLS di Kecamatan Tugumulyo

Jumlah Desa/Kelurahan di Kecamatan Tugumulyo Menurut Tahun

Desa/Kelurahan	Klasifikasi (desa atau kelurahan)
01. Tegal Rejo	DESA
02. Widodo	DESA
03. Surodadi	DESA
04. Srikaton	KELURAHAN
05. Kali Bening	DESA
06. Trikoyo	DESA
07. Nawangsasi	DESA
08. Sukumulio	DESA
09. Wonokerto	DESA
10. Wukir Sari	DESA
11. Mataram	DESA
12. Ngadirejo	DESA
13. Sidoharjo	DESA
14. Tambah Asri	DESA
15. Wonorejo	DESA
16. Dwijaya	DESA
17. Siti Harjo	DESA
18. Triwikaton	DESA

Sumber: Musi Rawas Dalam Angka

Jumlah SLS dikecamatan Tugumulyo dalam Lima tahun terakhir



Sumber: Tugumulyo Dalam Angka

*Jumlah SLS di tahun 2013 dan 2014 adalah sama (tidak terdapat perubahan)

akhir tahun 2011 di Kecamatan Tugumulyo pemekaran Desa yang terjadi mencakup 3 Desa/Kelurahan yang terdiri dari yaitu Kelurahan Srikaton, Desa Trikoyo dan Desa Widodo dari ke 3 Desa/Kelurahan tersebut terbentuklah sebuah Desa yang dinamakan Triwikaton.

Sesuai dengan Peraturan Daerah Kabupaten Musi Rawas Nomor 25 Tahun 2011, Luas wilayah Desa Triwikaton yaitu sebesar 42,81 Hektar dengan jumlah penduduk 1.069 Jiwa

Tahukah Anda

Desa Triwikaton mengambil singkatan dari nama ketiga desa/kelurahan induknya, yaitu Desa Trikoyo, Widodo, dan Kelurahan Srikaton.

Penduduk

Penduduk di Kecamatan Tugumulyo mencapai 45.745 jiwa di tahun 2014

3

Kecamatan Tugumulyo merupakan Kecamatan yang memiliki kepadatan penduduk tertinggi jika dibandingkan dari 14 Kecamatan yang ada di Kabupaten Musi Rawas yaitu sebesar 675,61 jiwa/Km² di tahun 2014 dengan jumlah penduduk sebesar 45.745 jiwa yang terdiri dari penduduk Laki-laki yaitu sebesar 23.182 jiwa dan penduduk jenis kelamin perempuan sebesar 22.563 jiwa.

Selain jumlah penduduk dan kepadatan penduduk yang tinggi, sex ratio di Kecamatan Tugumulyo mengalami penurunan setiap tahunnya yaitu sex ratio di tahun 2010 sebesar 103,24 persen, tahun 2011 yaitu menjadi 102,96 persen, ditahun 2012 yaitu 102,90 persen, tahun 2013 yaitu 102,72, dan sedikit meningkat di tahun 2014, yaitu 102,74. Hal ini menunjukkan bahwa di setiap 100 penduduk perempuan terdapat 102 penduduk berjenis kelamin laki-laki.

***Tahukah Anda

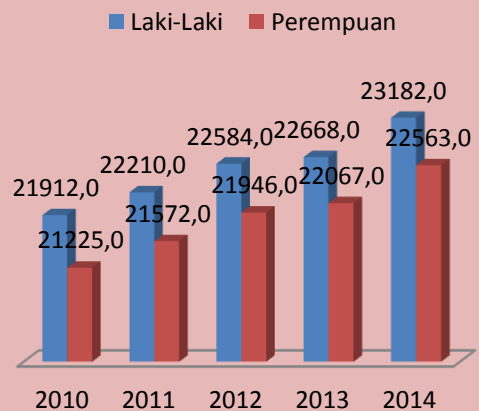
Tahun 2014 penduduk Kecamatan Tugumulyo 100% adalah WNI

Jumlah Penduduk dan Sex Rasio di Kecamatan Tugumulyo

Tahun	Jenis Kelamin		Sex Rasio
	Laki-Laki	Perempuan	
2010	21.912	21.225	103,24
2011	22.210	21.572	102,96
2012	22.584	21.946	102,90
2013	22.668	22.067	102,72
2014	23.182	22.563	102,74

Sumber: Tugumulyo Dalam Angka

Jumlah Penduduk menurut Jenis Kelamin



Sumber: Tugumulyo Dalam Angka

Ketenagakerjaan

4

Terjadi Penurunan tingkat TPAK dan TPT di Kecamatan Tugumulyo pada Tahun 2011

***Tahukah Anda

Hasil SAKERDA menunjukkan pendidikan tertinggi yang ditamatkan penduduk yang bekerja umur 15 tahun keatas didominasi pendidikan Sekolah Dasar

Dilihat dari bidang ketenagakerjaan Kecamatan Tugumulyo hasil SAKERDA tahun 2011 Tingkat Partisipasi Angkatan Kerja (TPAK) sebesar 68,12 persen sedangkan Tingkat Pengangguran Terbuka (TPT) berada pada angka 2,72 persen mengalami penurunan jika dibandingkan dengan hasil SAKERDA tahun 2009 TPAK sebesar 68,61 persen dan TPT 3,25 persen selanjutnya Angkatan Kerja Umur 15 tahun Keatas Kategori Lapangan Usaha masih didominasi oleh lapangan usaha subsektor pertanian dengan angka sebesar 10.714 orang yang bekerja diikuti oleh lapangan usaha pada bidang jasa sebesar 7762 pekerja sedangkan lapangan usaha industri sebesar 2738 orang.



Sumber: Hasil Olah SAKERDA Tahun 2011



Sumber: Hasil Olah SAKERDA Tahun 2011

Secara umum angkatan kerja umur 15 tahun keatas di Kecamatan Tugumulyo dilihat dalam kelompok umur maka urutan pertama ditempati oleh kelompok umur 30-34 tahun sedangkan jika dilihat dari pendidikan yang diselesaikan maka yang menempati urutan teratas adalah angkatan kerja umur 15 tahun keatas yang hanya menamatkan pendidikan yaitu Sekolah Dasar dengan jumlah sebesar 8228 penduduk yang bekerja.

Pendidikan

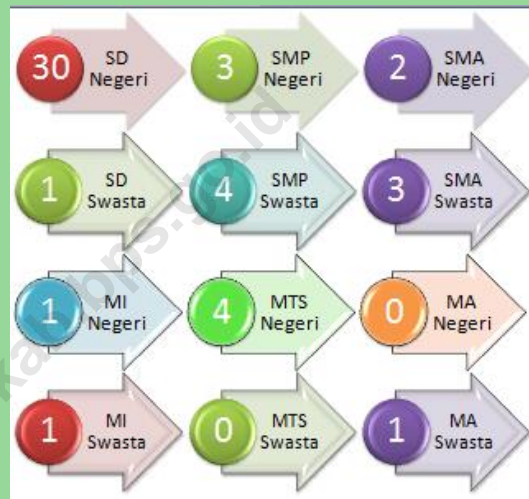
5

Di Kecamatan Tugumulyo terdapat Sekolah Luar Biasa Negeri (SLBN) yang terletak di Desa Mataram

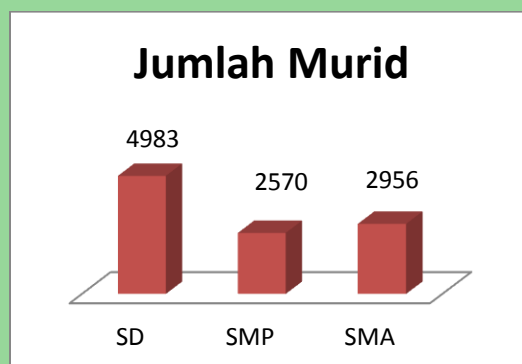
Pendidikan merupakan salah satu kebutuhan dasar manusia dan modal pendukung utama kemajuan bangsa oleh sebab itu peningkatan pendidikan untuk semua lapisan masyarakat perlu dilaksanakan melalui peningkatan pendidikan tersebut diharapkan kesejahteraan masyarakat dapat meningkat. Peningkatan kualitas pendidikan tidak terlepas dari sarana prasarana yang memadai, jumlah fasilitas pendidikan yang baik akan menghasilkan output pendidikan yang baik pula. Pada tahun 2014 di Kecamatan Tugumulyo terdapat 33 SD/ sederajat, 11 SMP/ sederajat, 6 SMA/ sederajat serta terdapat 1 pondok pesantren.

****Tahukah Anda*

Di Kecamatan Tugumulyo Terdapat Pondok Pesantren Modern yang terletak di Desa Trikoyo



Jumlah Siswa SD,SLTP,SLTA di Kecamatan Tugumulyo

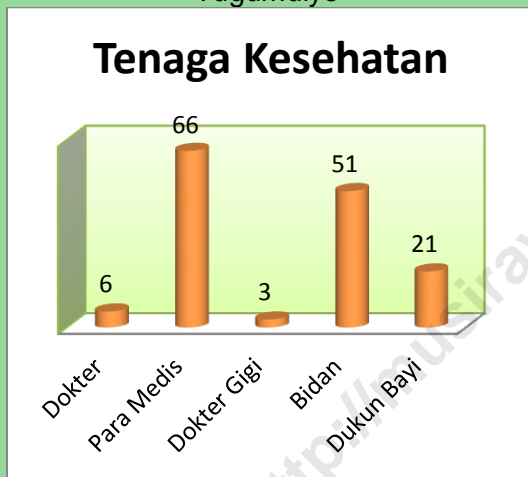


Sumber: Kecamatan Tugumulyo Dalam Angka

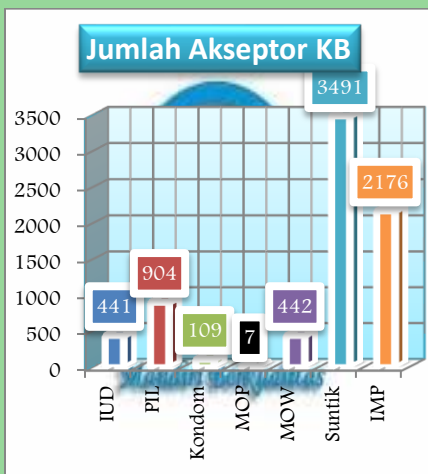


*****Tahukah Anda**
 Sebuah Poliklinik swasta sudah berdiri di desa Mataram Kecamatan Tugumulyo

Tenaga Kesehatan di Kecamatan Tugumulyo



Sumber: Tugumulyo Dalam Angka



Sumber : Tugumulyo Dalam Angka

Dilihat bidang kesehatan Kecamatan Tugumulyo telah memiliki 2 unit Poliklinik yang terdapat di Desa Mataram dan Desa Trikoyo, selain itu sarana penunjang Kesehatan lainnya telah tersebar di seluruh Desa/Kelurahan seperti puskesmas yang terletak di Desa Nawangsasi dan Desa Sidoharjo namun masih ada di beberapa Desa/Kelurahan yang belum memiliki fasilitas kesehatan seperti puskesmas pembantu (pustu) yaitu di Desa Sukomulio, Desa Wonokerto dan Desa Ngadirejo.

Sedangkan jumlah Pasangan Usia Subur (PUS) di tahun 2014 sebesar 9.871 PUS yang terdaftar dengan jumlah pemakaian akseptor KB di tahun 2014 terbanyak digunakan yaitu pada jenis alat kontrasepsi dengan kriteria suntik yaitu dengan jumlah pemakaian sebesar 3.491 buah diikuti oleh pemakaian implant dengan jumlah 2.176 buah dan pemakaian alat kontrasepsi terkecil yaitu dengan kriterian MOP dengan jumlah sebesar 7 buah pemakaian pada jenis kelamin Laki-laki.

Mayoritas Penduduk Kecamatan Tugumulyo beragama Islam

Mayoritas penduduk di Kecamatan Tugumulyo memeluk Agama Islam tercatat sekitar 96,46% jiwa penduduk yang memeluk agama islam selain memeluk agama islam di Kecamatan Tugumulyo juga terdapat penduduk yang memeluk agama lain yaitu Khatolik sebesar 1,41% dan Protestan sebesar 1,98% sedangkan 0,14% memeluk agama Budha, Hindu dan kepercayaan Kong Hu Chu.

Jumlah majelis taqlim yang aktif dikecamatan Tugumulyo sebanyak 130 kelompok dengan jumlah anggota sebanyak 3.330 orang.

***Tahukah Anda

Sebuah Pesantren terletak di wilayah kecamatan Tugumulyo dalam meningkatkan Ahlak dan Iman Generasi Muda

Jumlah Tempat Ibadah



Sumber: Tugumulyo Dalam Angka



Jumlah Luas Tanam, Luas Panen, Produksi dan Produktivitas Tanaman Padi Sawah di Kecamatan Tugumulyo Menurut Tahun

Tahun	Luas Panen	produksi	Produktivitas
	(Ha)	(Ton)	(Ton/Ha)
2010	5.029	33.267	6,615
2011	5.076	33.267	6,621
2012	3.681	33.267	5,634
2013	5.026	14.419	2,868

Sumber: Tugumulyo Dalam Angka

Sektor pertanian khususnya pertanian tanaman pangan merupakan hal yang sangat erat kaitannya dengan masyarakat di Kecamatan Tugumulyo hal ini terbukti karena mayoritas penduduk menggantungkan usaha mereka sebagai petani tanaman pangan yaitu padi sawah selain didukung oleh keadaan alam yaitu tanah yang sangat cocok untuk ditanamai tanaman padi, lahan yang mereka garap juga didukung oleh saluran irigasi yang telah ada, adapun luas lahan pertanian tanaman pangan yang diolah di tahun 2014 yaitu hasil produksi sebesar 14.419Ton.

Jika dibandingkan dengan tahun lalu maka produksi tanaman padi sawah di tahun 2014 hampir sama dengan tahun sebelumnya.



*****Tahukah Anda**

3 dari 18 Desa/Kelurahan di Kecamatan Tugumulyo berproduksi utama dari Perkebunan Karet

Selain sebagai Kecamatan yang berpotensi pertanian tanaman pangan yaitu padi Kecamatan Tugumulyo juga dapat dikatakan sebagai Kecamatan dengan potensi peternakan baik ternak besar, ternak sedang maupun ternak unggas, dari hasil Pendataan Sapi Potong Sapi Perah dan Kerbau (PSPK) tahun 2011 yang dilaksanakan oleh BPS pada bulan Mei tercatat sebanyak 4.030 Ekor dengan jumlah pemelihara sebanyak 1.551 rumah tangga dan sebanyak 6 pedagang selain sapi potong terdapat juga sapi perah dengan jumlah 7 ekor selanjutnya juga terdapat hewan ternak yaitu kerbau sebanyak 153 ekor dengan jumlah 82 rumah tangga pemelihara dan 1 rumah tangga pedagang.

Selanjutnya jumlah populasi ternak kecil seperti kambing sebanyak 1143 ekor, domba 91 ekor ada juga hewan ternak babi sebanyak 442 ekor sedangkan populasi unggas seperti ayam ras pedaging berjumlah 269800 ekor, ayam buras dan itik/entok masing-masing sebanyak 356160 ekor dan 57.915 ekor populasi terbanyak dibandingkan kecamatan yang ada lainnya.



Sumber: Hasil PSPK 2011



****Tahukah Anda**

Kecamatan Tugumulyo memiliki potensi dari perikanan dengan banyaknya kolam ikan air deras


9

Perindustrian

***Tahukah Anda

Stasiun Pengisian Bahan Bakar Umum (SPBU) yang terdapat di Kecamatan Tugumulyo terletak di desa Mataram

Industri Kecil/Kerajinan Rumah Tangga



Sumber: Tugumulyo Dalam Angka



Bidang Perindustrian cukup menjanjikan sebagai lapangan usaha di Kecamatan Tugumulyo terlihat bahwa masih banyak industri yang tetap beroperasi di tahun 2014, sebagian besar industri yang mendominasi tersebut yaitu terdiri dari industri kayu dengan jumlah sebanyak 48 industri, industri logam sebanyak 36 industri, industri anyaman sebanyak 22 industri, dan industri makanan sebesar 98 industri dan industri lainnya.

Sedangkan dilihat dari sumber energi penerangan utama yang digunakan oleh penduduk yaitu listrik PLN yang telah dinikmati di seluruh Desa/Kelurahan yang ada bahkan di tahun 2014 pemakai listrik PLN meningkat dibanding tahun sebelumnya, selain itu dilihat dari bidang pertambangan, Kecamatan Tugumulyo tidak termasuk dalam Kecamatan yang berpotensi akan hasil tambang seperti Kecamatan lainnya hanya saja di Kecamatan Tugumulyo telah terdapat 1 unit SPBU yang beroperasi setiap harinya dapat melayani kebutuhan akan penggunaan bahan bakar bagi pengendara kendaraan bermotor kabupaten Musirawas khususnya Tugumulyo, Purwodadi, Sumberharta dan Megangsakti.

Transportasi, Telekomunikasi & Pariwisata

70

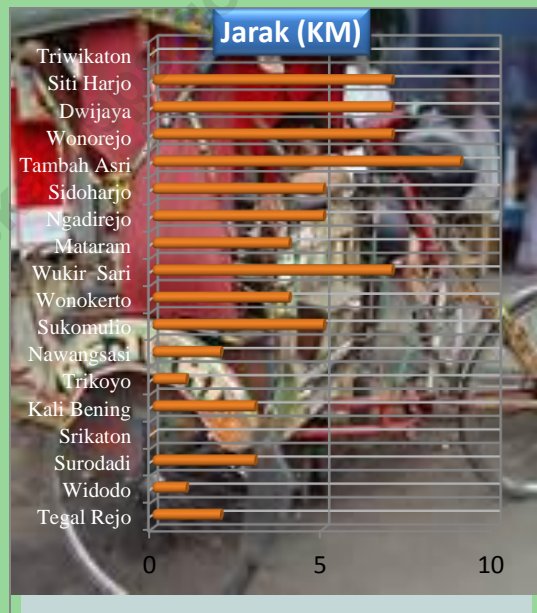
Jasa internet di tahun 2014 semakin menjamur dan telah tersebar di beberapa Desa/Kelurahan

Jalan merupakan infrastruktur yang paling utama tidak hanya sebagai sarana transportasi darat namun juga sebagai penunjang terwujudnya perekonomian yang baik, mudah dan lancar dalam segala bidang, secara umum jalan di Kecamatan Tugumulyo adalah jalan beraspal dilihat dari panjang jalan yang telah diaspal dan jarak Kecamatan yang strategis dapat ditempuh dengan angkutan darat yaitu ± 21 Kilometer dari ibukota Kabupaten Musi Rawas, selain itu adapun angkutan umum yaitu angdes maupun angkot yang melaju dari Kecamatan Tugumulyo menuju Kota Lubuklinggau tanpa jam-jam tertentu atau sebaliknya selain angdes dan angkot juga telah banyak ojek motor yang beroperasi setiap harinya.

Bidang telekomunikasi seluler telah banyak berdiri *BTS* dari *provider* yang melayani jasa komunikasi di Kecamatan Tugumulyo sedangkan pelayanan komunikasi surat dapat melalui kantor pos yang terletak di Kelurahan Srikaton namun bidang pariwisata yang belum dapat dirasakan oleh masyarakat sekitar maupun bagi para pendatang yang singgah.

***Tahukah Anda

Kantor Telkom Kabupaten Musi Rawas Berada di Kecamatan Tugumulyo



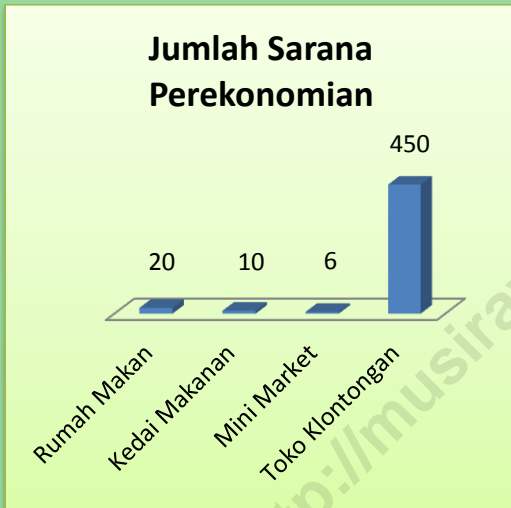
Sumber: Tugumulyo Dalam Angka



Realisasi Pajak Bumi dan Bangunan (PBB) di Kecamatan Tugumulyo telah Lunas 100 persen

*****Tahukah Anda**

Perkembangan Lembaga Keuangan perbankan meningkat dengan bertambahnya Bank berbasis Mikro



Sumber: Tugumulyo Dalam Angka



Pasar merupakan salah satu penggerak roda perekonomian di suatu daerah, keberadaan pasar di Kelurahan Srikaton berdampak positif bagi masyarakat di wilayah itu khususnya dan di wilayah sekitar pada umumnya, tahun 2012 tercatat sebanyak 450 toko kelontongan yang beroperasi menurun dibanding kan tahun 2011 dan sebanyak 20 rumah makan kemudian juga terdapat sebanyak 6 mini market yang telah tersebar di tiap Desa/Kelurahan dalam wilayah Kecamatan Tugumulyo.

Selain pasar lembaga keuangan seperti Koperasi juga ikut ambil bagian dalam menjalankan perekonomian lembaga keuangan seperti diantaranya yaitu Bank yang juga mempunyai peranan penting. Keberadaan Bank di Kecamatan Tugumulyo meningkat seiring kebutuhan nasabah dan pelayanan yang diberikan oleh pihak Bank dalam memberikan kenyamanan dan kemudahan kepada nasabah,

***** LAMPIRAN**

TABEL

Tabel 3.1
Jumlah Penduduk Menurut di Desa/Kelurahan
Kecamatan Tugumulyo Tahun 2009 – 2013

Desa/kelurahan	Jumlah Penduduk				
	2010	2011	2012	2013	2014
01. Tegal Rejo	3.205	3.253	3.657	3323	3399
02. Widodo	4.155	4.217	3.369	4309	4406
03. Surodadi	2.054	2.085	2.051	2130	2178
04. Srikaton	4.582	4.651	4.901	4752	4859
05. Kali Bening	1.382	1.402	1.319	1434	1466
06. Trikoyo	4.144	4.206	2.300	4298	4396
07. Nawangsasi	1.824	1.851	1.862	1892	1939
08. Sukomulio	817	830	860	847	866
09. Wonokerto	2.379	2.415	2.998	2467	2523
10. Wukir Sari	1.934	1.962	1.945	2005	2050
11. Mataram	3.797	3.854	4.192	3937	4026
12. Ngadirejo	1.277	1.297	1.369	1324	1354
13. Sidoharjo	2.967	3.011	3.016	3076	3145
14. Tambah Asri	2.776	2.817	2.785	2878	2943
15. Wonorejo	1.280	1.299	1.396	1328	1358
16. Dwijaya	2.807	2.849	2.915	2912	2977
17. Siti Harjo	1.757	1.783	1.699	1823	1864
18. Triwikaton	0	0	2.096	0	0
Jumlah	43.137	43.782	44.330	44.735	45.745

Sumber: Tugumulyo Dalam Angka 2011, 2012, 2013, 2014, 2015

Tabel 6.1
Jumlah Tenaga Kesehatan Menurut Desa/Kelurahan
di Kecamatan Tugumulyo Tahun 2014

Desa / Kelurahan	Tenaga Kesehatan				
	Dokter	Para Medis	Dokter Gigi	Bidan	Dukun Bayi
(1)	(2)	(3)	(4)	(5)	(6)
01. Tegal Rejo	3	2	2	4	2
02. Widodo	-	4	-	4	-
03. Surodadi	-	1	-	1	2
04. Srikaton	1	3	-	3	-
05. Kali Bening	-	4	-	1	2
06. Trikoyo	-	7	1	6	1
07. Nawangsasi	-	2	-	-	1
08. Sukomulio	-	5	-	2	-
09. Wonokerto	-	-	-	1	-
10. Wukir Sari	-	-	-	3	-
11. Mataram	-	14	-	8	-
12. Ngadirejo	-	2	-	-	2
13. Sidoharjo	-	2	-	3	2
14. Tambah Asri	-	4	-	3	3
15. Wonorejo	1	2	-	4	2
16. Dwijaya	-	6	-	1	3
17. Siti Harjo	-	4	-	1	1
18. Triwikaton	1	4	-	6	-
JUMLAH	6	66	3	51	21

Sumber: Tugumulyo Dalam Angka 2014

Tabel 6.2
Jumlah Akseptor KB Menurut Jenis Alat Kontrasepsi yang digunakan
di Kecamatan Tugumulyo Tahun 2012

Desa/ Kelurahan	Jenis Alat Kontrasepsi							Jumlah
	IUD	PIL	Kon dom	MO P	MO W	Sun tik	IMP	
(1)	(2)	(3)	(4)	(5)	(6)	(7)	(8)	(9)
01. Tegal Rejo	21	77	8	-	33	256	126	499
02. Widodo	33	103	4	2	53	401	90	686
03. Surodadi	26	23	9	-	49	86	219	412
04. Srikaton	43	101	8	3	39	380	165	743
05. Kali Bening	26	14	5	1	7	152	62	267
06. Trikoyo	37	68	25	-	40	294	96	560
07. Nawangsasi	15	47	3	-	33	130	88	316
08. Sukomulio	6	7	-	-	4	88	68	173
09. Wonokerto	17	96	7	1	84	166	141	512
10. Wukir Sari	22	41	4	-	12	209	64	352
11. Mataram	41	96	7	-	31	280	168	623
12. Ngadirejo	13	17	5	-	4	120	88	247
13. Sidoharjo	29	29	8	-	23	296	195	580
14. Tambah Asri	53	90	8	-	4	180	172	507
15. Wonorejo	16	21	5	-	4	112	66	224
16. Dwijaya	27	54	3	-	9	143	295	532
17. Siti Harjo	16	20	-	-	23	198	73	330
18. Triwikaton	-	-	-	-	-	-	-	-
JUMLAH	441	904	109	7	442	3 491	2 176	7 563

Sumber: Tugumulyo Dalam Angka 2013

Tabel 11.1
Jumlah Sarana Perekonomian Menurut Desa/Kelurahan
di Kecamatan Tugumulyo Tahun 2014

Desa/Kelurahan	Rumah Makan	Kedai		Toko
		Makanan/Minuman	Mini Market	Kelontong/manisan
(1)	(2)	(3)	(4)	(5)
01. Tegal Rejo	0	0	0	2
02. Widodo	11	3	3	125
03. Surodadi	0	0	0	11
04. Srikaton	4	2	0	97
05. Kali Bening	0	1	1	9
06. Trikoyo	3	4	1	22
07. Nawangsasi	0	0	0	23
08. Sukomulio	0	0	0	8
09. Wonokerto	0	0	0	14
10. Wukir Sari	0	0	1	2
11. Mataram	2	0	0	35
12. Ngadirejo	0	0	0	17
13. Sidoharjo	0	0	0	18
14. Tambah Asri	0	0	0	40
15. Wonorejo	0	0	0	22
16. Dwijaya	0	0	0	3
17. Siti Harjo	0	0	0	2
18. Triwikaton	0	0	0	0
JUMLAH	20	10	6	450

Sumber: Tugumulyo Dalam Angka

DATA

mencerdaskan bangsa

<http://bps.musirawas.go.id>



**BADAN PUSAT STATISTIK
KABUPATEN MUSI RAWAS**

Jl. Lintas Sumatera Komplek Pemda Kab. Musi Rawas
Kawasan Agropolitan Center Muara Beliti
Email: bps1605@bps.go.id telp.(0733) 4540088