

KABUPATEN LAMPUNG TENGAH DALAM ANGKA

Lampung Tengah Regency in Figures

2018



**BADAN PUSAT STATISTIK
KABUPATEN LAMPUNG TENGAH**
BPS-Statistik of Lampung Tengah Regency

<http://lampungengahkab.bps.>

KABUPATEN LAMPUNG TENGAH DALAM ANGKA

Lampung Tengah Regency in Figures

2018



**BADAN PUSAT STATISTIK
KABUPATEN LAMPUNG TENGAH**
BPS-Statistik of Lampung Tengah Regency

Lampung Tengah Dalam Angka

Lampung Tengah Regency in Figures

2018

ISSN: 02154084

No. Publikasi/Publication Number: 18050.03

Katalog/Catalog: 11020001.1805

Ukuran Buku/Book Size: 14,8 cm x 21 cm

Jumlah Halaman/Number of Pages: xxxvi + 276 halaman /pages

Naskah/Manuscript:

Badan Pusat Statistik Kabupaten Lampung Tengah

BPS-Statistics of Lampung Tengah Regency

Gambar Kover oleh/Cover Designed by:

Badan Pusat Statistik Kabupaten Lampung Tengah

BPS-Statistics of Lampung Tengah Regency

Ilustrasi Kover/Cover Illustration:

Patung Kopiah Emas dan Siger, Perkebunan Nanas, dan Kali Way Seputih

Statue Kopiah Emas and Siger, Pineapple Plantation, and Way Seputih River

Diterbitkan oleh/Published by:

© BPS Kabupaten Lampung Tengah/*BPS-Statistics of Lampung Tengah City*

Dicetak oleh/Printed by: Iwan Fotocopy

Dilarang mengumumkan, mendistribusikan, mengomunikasikan, dan/atau mengandakan sebagian atau seluruh isi buku ini untuk tujuan komersial tanpa izin tertulis dari Badan Pusat Statistik Kabupaten Lampung Tengah

Prohibited to announce, distribute, communicate, and/or copy part or all of this book for commercial purpose without permission from BPS-Statistics of Lampung Tengah Regency

<https://lampungtengahkab.bps.>

KEPALA BPS KABUPATEN LAMPUNG TENGAH
CHIEF STATISTICIAN OF LAMPUNG TENGAH REGENCY



Muhammad Sholihin, SE, MM.

<https://lampungtengahkab.bps.>




KATA PENGANTAR

Lampung Tengah Dalam Angka 2018 merupakan publikasi tahunan yang diterbitkan oleh BPS Kabupaten Lampung Tengah. Disadari bahwa publikasi ini belum sepenuhnya memenuhi harapan pihak pemakai data khususnya para perencana, namun diharapkan dapat membantu melengkapi penyusunan rencana pembangunan di Kabupaten Lampung Tengah.

Publikasi ini dapat terwujud berkat kerja sama dan bantuan dari berbagai pihak baik instansi pemerintah maupun swasta. Kepada semua pihak yang telah memberikan bantuan disampaikan penghargaan dan terima kasih yang sebesar –besarnya.

Walaupun publikasi ini telah disiapkan sebaik-baiknya, namun disadari masih ada kekurangan dan kesalahan yang terjadi. Untuk perbaikan publikasi ini, tanggapan dan saran yang bersifat konstruktif dari para pemakai sangat diharapkan.

Gunung Sugih, Agustus 2018
Kepala BPS Kabupaten
Lampung Tengah



Muhammad Sholihin, SE, MM




PREFACE

Lampung Tengah in Figures 2018 is an annual publication written by BPS Regency of Lampung Tengah. Honestly, this publication has not perfect yet and has not filled the user's hope, especially for the planners yet, but hopely it can help to equip compilation of development planning in this new regency.

This comprehensive publication has been made possible with the assistance and contribution from several governmental institutions and private organizations. To all parties who have been involved in the preparation of this publication, I would like to express my sincerest appreciation and gratitude.

Comments and constructive suggestions for the improvement of this publication are always welcome.

*Gunung Sugih, August 2018
Chief Statistician of
Lampung Tengah Regency*



Muhammad Sholihin, SE, MIM

DAFTAR ISI/CONTENTS

Halaman/ Page

Peta Kabupaten Lampung Tengah/ <i>Map of Lampung Tengah Regency</i>	iii
Kepala BPS Kabupaten Lampung Tengah/ <i>Chief Statistician Of Lampung Tengah Regency</i>	v
Kata Pengantar/ <i>Preface</i>	vii
Daftar Isi/ <i>Contents</i>	ix
Daftar Tabel/ <i>List Of Tabela</i>	xi
Daftar Gambar/ <i>List Of Figures</i>	xxv
Penjelasan Umum/ <i>Explanatory Notes</i>	xxvi

BAB/CHAPTER

I. GEOGRAFI DAN IKLIM/GEOGRAPHY AND CLIMATE	1
1.1. Geografi/ <i>Geography</i>	8
1.2. Iklim/ <i>Climate</i>	14
II. PEMERINTAHAN/GOVERNMENT	18
2.1. Wilayah Administratif/ <i>Administrative Area</i>	24
2.2. Dewan Perwakilan Rakyat Daerah/ <i>The Regional House of Representative</i> .	25
2.3. Pegawai Negeri Sipil/ <i>Civil Servants</i>	30
III. KEPENDUDUKAN DAN KETENAGAKERJAAN/POPULATION AND EMPLOYMENT	42
3.1. Kependudukan/ <i>Population</i>	53
3.2. Ketenagakerjaan/ <i>Employment</i>	59
IV. SOSIAL/SOCIAL	67
4.1. Pendidikan/ <i>Education</i>	79
4.2. Kesehatan/ <i>Health</i>	92
4.3. Agama/ <i>Religion</i>	111

4.4. Kriminalitas/ <i>Crime</i>	114
4.5. Sosial Lainnya/ <i>Other</i>	123
V. PERTANIAN/AGRICULTURE	
5.1. Tanaman Pangan/ <i>Food Crops</i>	133
5.2. Hortikultura/ <i>Horticulture</i>	139
5.3. Perikanan/ <i>Fishery</i>	151
VI. HOTEL DAN PARIWISATA/ HOTEL AND TOURISM	170
6.1. Hotel/ <i>Hotel</i>	170
6.2. Pariwisata/ <i>Tourism</i>	171
VII. TRANSPORTASI DAN KOMUNIKASI/	
<i>TRANSPORTATION AND COMMUNICATION</i>	
9.1. Transportasi/ <i>Transportation</i>	177
9.2. Komunikasi/ <i>Communication</i>	185
VIII. KEUANGAN DAERAH DAN KOPERASI/	
8.1. Keuangan Daerah/ <i>Government Finance</i>	191
8.2. Koperasi/ <i>Cooperative</i>	195
IX. PENGELUARAN & KONSUMSI/EXPENDITURE & CONSUMPTION	204
X. KEMISKINAN/POVERTY	208
XI. PENDAPATAN REGIONAL/REGIONAL INCOME	219
XII. PERBANDINGAN REGIONAL/REGIONAL COMPARISON	277

DAFTAR TABEL/LIST OF TABLES

1. GEOGRAFI DAN IKLIM/GEOGRAPHY AND CLIMATE

1.1. GEOGRAFI/GEOGRAPHY

Tabel 1.1.1	Luas Wilayah Menurut Kecamatan di Kabupaten Lampung Tengah, 2017 <i>The Total Area by Subdistrict in Lampung Tengah Regency, 2017</i>	8
Tabel 1.1.2	Tinggi Wilayah di Atas Permukaan Laut (DPL) Menurut Kecamatan di Kabupaten Lampung Tengah, 2017 <i>The Height from Above Sea Level (AMSL) by Subdistrict in Lampung Tengah Regency, 2017</i>	9
Tabel 1.1.3	Jarak dari Ibukota Kecamatan ke Ibukota Kabupaten di Kabupaten Lampung Tengah, 2017 <i>Distance between Subdistrict Capital and Regency Capital in Lampung Tengah Regency (km), 2017</i>	10
Tabel 1.1.4	Nama Gunung dan Tingginya Menurut Kecamatan di Kabupaten Lampung Tengah, 2017 <i>The Name Mount and Height by Subdistrict in Lampung Tengah Regency, 2017</i>	11
Tabel 1.1.5	Nama Beberapa Sungai dan Panjang Sungai Menurut Kecamatan di Kabupaten Lampung Tengah, 2017 <i>The Name of Several a River and The Length of a River by Subdistrict in Lampung Tengah Regency, 2017</i>	12

1.2. IKLIM/CLIMATE

Tabel 1.2.1	Luas Wilayah Menurut Kecamatan di Kabupaten Lampung Tengah, 2017 <i>The Total Area by Subdistrict in Lampung Tengah Regency, 2017</i>	14
Tabel 1.2.2	Rata-Rata Tekanan Udara, Kecepatan Angin dan Penyinaran Matahari Menurut Bulan di Kabupaten Lampung Tengah, 2017 <i>Average Atmospheric Pressure, Wind Velocity and Duration of Sunshine by Month in Lampung Tengah Regency, 2017</i>	15
Tabel 1.2.3	Jumlah Curah Hujan dan Hari Hujan Menurut Bulan di Kabupaten Lampung Tengah, 2017 <i>Amount of Precipitation and Number of Rainy Days by Month in Lampung Tengah Regency, 2017</i>	16

2. PEMERINTAHAN/GOVERNMENT

2.1. WILAYAH ADMINISTRATIF/ADMINISTRATIVE AREA

Tabel 2.1.	Jumlah Desa/Kelurahan Menurut Kecamatan di Kabupaten Lampung Tengah, 2017 <i>Number of Subdistricts and Villages in Lampung Tengah Regency, 2017</i>	24
------------	---	----

2.2. DEWAN PERWAKILAN RAKYAT DAERAH/THE REGIONAL HOUSE OF REPRESENTATIF

Tabel 2.2.1	Jumlah Anggota Dewan Perwakilan Rakyat Daerah Menurut Partai Politik dan Jenis Kelamin di Kabupaten Lampung Tengah, 2017 <i>Number of Members of The Regional House of Representatives by Political Parties and Sex in Lampung Tengah Regency, 2017</i>	25
-------------	--	----

Tabel 2.2.2	Jumlah Peraturan daerah (Perda) yang dihasilkan DPRD di Kabupaten Lampung Tengah, 2015-2017 <i>Number of Regional Regulation Parliament in Lampung Tengah Regency, 2015-2017</i>	26
Tabel 2.2.3	Komposisi Keanggotaan Komisi DPRD Kabupaten Lampung Tengah, 2017 <i>Membership Composition of Regional Parliament Lampung Tengah Regency, 2017</i>	26
Tabel 2.2.4	Susunan Keanggotaan Komisi DPRD Kabupaten Lampung Tengah, 2017 <i>Membership List of Regional Parlement Lampung Tengah Regency, 2017</i>	27

2.3. PEGAWAI NEGERI SIPIL/CIVIL SERVANTS

Tabel 2.3.1	Jumlah Pegawai Negeri Sipil Menurut Dinas/Instansi Pemerintah dan Jenis Kelamin di Kabupaten Lampung Tengah, 2017 <i>Number of Civil Servants by Institution/Office and Sex in Lampung Tengah Regency, 2017</i>	30
Tabel 2.3.2	Jumlah Pegawai Negeri Sipil Menurut Pendidikan Tertinggi yang Ditamatkan dan Jenis Kelamin di Kabupaten Lampung Tengah, 2017 <i>Number of Civil Servants by Educational Attainment and Sex in Lampung Tengah Regency, 2017</i>	34
Tabel 2.3.3	Jumlah Pegawai Negeri Sipil Menurut Golongan Kepangkatan dan Jenis Kelamin di Kabupaten Lampung Tengah, 2017 <i>Number of Civil Servants by Hierarchy and Sex in Lampung Tengah Regency, 2017</i>	35

2.4. KEMENTERIAN AGAMA/Ministry of Religion

Tabel 2.4.1	Banyaknya Surat Nikah yang Dikeluarkan Menurut Kecamatan di Kabupaten Lampung Tengah, 2017 <i>The Number of Marriage Licenses Issued by Subdistrict in Lampung Tengah Regency, 2017</i>	36
Tabel 2.4.2	Banyaknya Nikah, Talak, Cerai dan Ijin Poligami Menurut Kecamatan di Kabupaten Lampung Tengah, 2017 <i>Number of Marriage, Divorce and Poligamy by Subdistrict in Lampung Tengah Regency, 2017</i>	37
Tabel 2.4.3	Banyaknya Nikah, Talak, Cerai dan Ijin Poligami per Bulan di Kabupaten Lampung Tengah, 2017 <i>Number of Marriage, Divorce and Poligami per Month in Lampung Tengah Regency, 2017</i>	38

2.5. BADAN PERTANAHAN NASIONAL/ NATIONAL LAND AGENCY

Tabel 2.5.1	Target dan Realisasi Kegiatan Bidang Pertanahan Menurut Nama Proyek di Kabupaten Lampung Tengah, 2017 <i>Target and Realization of Activity on Land by List of Project in Lampung Tengah Regency, 2017</i>	39
Tabel 2.5.2	Rekapitulasi Kegiatan Proses Permohonan Fatwa Tanah dan Sertifikat pada Kantor Badan Pertanahan di Kabupaten Lampung Tengah, 2017 <i>Recapitulation of Land Religious Advice Requesting Process and Certificates in the National Land Board of Lampung Tengah Regency, 2017</i>	40
Tabel 2.5.3	Banyaknya Sertifikat Tanah yang Dikeluarkan Menurut Jenis Hak Atas Tanah di Kabupaten Lampung Tengah, 2017 <i>Number of Land Certificates Issued by Type of Land Right in Lampung Tengah Regency, 2017</i>	41

3. KEPENDUDUKAN DAN KETENAGAKERJAAN/POPULATION AND EMPLOYMENT

3.1. KEPENDUDUKAN/POPULATION

Tabel 3.1.1	Jumlah Penduduk dan Laju Pertumbuhan Penduduk Menurut Kecamatan di Kabupaten Lampung Tengah, 2010, 2016, 2017 <i>Population and Population Growth Rate by Subdistrict in Lampung Tengah Regency, 2010, 2016, 2017</i>	53
Tabel 3.1.2	Jumlah Penduduk dan Rasio Jenis Kelamin Menurut Kecamatan di Kabupaten Lampung Tengah, 2017 <i>Population and Sex Ratio by Subdistrict in Lampung Tengah Regency, 2017</i>	54
Tabel 3.1.3	Distribusi dan Kepadatan Penduduk Menurut Kecamatan di Kabupaten Lampung Tengah, 2017 <i>Population Distribution and Density by Subdistrict in Lampung Tengah Regency, 2017</i>	55
Tabel 3.1.4	Jumlah Penduduk Menurut Kelompok Umur, Jenis Kelamin dan Sex Ratio di Kabupaten Lampung Tengah, 2017 <i>Population by Age Group, Sex and Sex Ratio in Lampung Tengah Regency, 2017</i>	56
Tabel 3.1.5	Jumlah Penduduk, Rumah tangga dan Rata-rata Anggota Rumah tangga Menurut Kecamatan di Kabupaten Lampung Tengah, 2017 <i>Population, Household and Average Household Members by Subdistrict in Lampung Tengah Regency, 2017</i>	57
Tabel 3.1.6	Penduduk Perempuan Usia 10 Tahun ke Atas yang Pernah Kawin Menurut Tipe Daerah dan Usia Perkawinan Pertama di Kabupaten Lampung Tengah, 2017 <i>Female 10 Years of Age and Over Who Ever Married by Type of Region and Age First Marriage in Lampung Tengah Regency, 2017</i>	58

3.2. KETENAGAKERJAAN/EMPLOYMENT

Tabel 3.2.1	Penduduk Berumur 15 Tahun ke Atas Menurut Jenis Kegiatan Selama Seminggu yang Lalu dan Jenis Kelamin di Kabupaten Lampung Tengah, 2017 <i>Population Aged 15 Years and Over by Type of Activity During The Previous Week and Sex in Lampung Tengah Regency, 2017</i>	59
Tabel 3.2.2	Penduduk Berumur 15 Tahun ke Atas Menurut Jenis Kegiatan Selama Seminggu yang Lalu di Kabupaten Lampung Tengah, 2015 dan 2017 <i>Population 15 Years of Age and Over by Type of Activity During The Previous Week in Lampung Tengah Regency, 2015 dan 2017</i>	60
Tabel 3.2.3	Jumlah Penduduk Berumur 15 Tahun Ke Atas Menurut Pendidikan Tertinggi yang Damatkan dan Jenis Kegiatan Selama Seminggu yang Lalu di Kabupaten Lampung Tengah, 2017 <i>Population Aged 15 Years and Over by Educational Attainment and Type of Activity During The Previous Week in in Lampung Tengah Regency, 2017</i>	61
Tabel 3.2.4	Penduduk Berumur 15 Tahun ke Atas yang Bekerja Selama Seminggu yang Lalu Menurut Kelompok Umur dan Jenis Kelamin di Kabupaten Lampung Tengah, 2017 <i>Population 15 Years of Age and Over Who Worked During The Previous Week by Age Group and Sex in Lampung Tengah Regency, 2017</i>	62
Tabel 3.2.5	Penduduk Berumur 15 Tahun ke Atas yang Bekerja Selama Seminggu yang Lalu Menurut Lapangan Pekerjaan Utama dan Jenis Kelamin di Kabupaten Lampung Tengah, 2017 <i>Population 15 Years of Age and Over Who Worked During The Previous Week by Main Industry and Sex in Lampung Tengah Regency, 2017</i>	63

Tabel 3.2.6	Penduduk Berumur 15 Tahun ke Atas yang Bekerja Selama Seminggu yang Lalu Menurut Jam Kerja Seluruhnya dan Jenis Kelamin di Kabupaten Lampung Tengah, 2017 <i>Population Aged 15 Years and Over Who Worked During The Previous Week by Total Working Hours and Sex in Lampung Tengah Regency, 2017</i>	64
Tabel 3.2.7	Penduduk Berumur 15 Tahun ke Atas yang Bekerja Selama Seminggu yang Lalu Menurut Jumlah Jam Kerja Pada Pekerjaan Utama dan Jenis Kelamin di Kabupaten Lampung Tengah, 2017 <i>Population Aged 15 Years and Over Who Worked During The Previous Week by Number of Working Hours on Main Industry and Sex in Lampung Tengah Regency, 2017</i>	65
Tabel 3.2.8	Jumlah Penduduk Berumur 15 Tahun Ke Atas yang Bekerja Selama Seminggu yang Lalu Menurut Status Pekerjaan Utama dan Jenis Kelamin di Kabupaten Lampung Tengah, 2017 <i>Population Aged 15 Years and Over by Educational Attainment and Type of Activity During The Previous Week in in Lampung Tengah Regency, 2017</i>	66
Tabel 3.2.9	Pencari Kerja yang Terdaftar Menurut Tingkat Pendidikan dan Jenis Kelamin di Kabupaten Lampung Tengah, 2017 <i>Registered Job Seekers by Level of Education and Sex in Lampung Tengah Regency, 2017</i>	67
Tabel 3.2.10	Penduduk Berumur 15 Tahun ke Atas Menurut Jenis Kegiatan Selama Seminggu yang Lalu di Kabupaten Lampung Tengah, 2014-2017 <i>Population 15 Years of Age and Over by Type of Activity During The Previous Week in Lampung Tengah Regency, 2014-2017</i>	68
Tabel 3.2.11	Pencari Kerja yang Terdaftar dan Dapat Ditempatkan Menurut Tingkat Pendidikan dan Jenis Kelamin di Kabupaten Lampung Tengah, 2017 <i>Registered Job Seekers and That can Placed by Level of Education and Sex in Lampung Tengah Regency, 2017</i>	69

4. SOSIAL/SOCIAL

4.1. PENDIDIKAN/EDUCATION

Tabel 4.1.1	Angka Persentase Penduduk Usia 7–24 Tahun Menurut Jenis Kelamin, Kelompok Umur Sekolah, dan Partisipasi Sekolah di Kabupaten Lampung Tengah, 2017 <i>Percentage of Population Aged 7-24 Years by Sex, Age Group, and School Participation in Lampung Tengah Regency, 2017</i>	79
Tabel 4.1.2	Angka Partisipasi Sekolah di Kabupaten Lampung Tengah, 2013-2017 <i>School Enrolment Ratio by Age Group in Lampung Tengah Regency, 2013-2017</i>	80
Tabel 4.1.3	Angka Partisipasi Kasar dan Angka Partisipasi Murni Menurut Jenjang Pendidikan di Kabupaten Lampung Tengah, 2017 <i>Gross Enrolment Ratio and Net Enrolment Ratio by Level of Education in Lampung Tengah Regency, 2017</i>	81
Tabel 4.1.4	Banyaknya Sekolah, Murid, Guru dan Rasio Murid-Guru Sekolah Dasar Negeri dan Swasta per Kecamatan di Kabupaten Lampung Tengah, TA. 2017-2018 <i>Number of Schools, Pupils, Teachers and Pupil-Teacher Ratio in Public and Private Primary School by Subdistrict in Lampung Tengah Regency, TA. 2017-2018</i>	82
Tabel 4.1.5	Banyaknya Sekolah, Murid, Guru dan Rasio Murid-Guru Sekolah Menengah Pertama Negeri dan Swasta Menurut Kecamatan di Kabupaten Lampung Tengah, TA. 2017-2018	

	<i>Number of Schools, Pupils, Teachers and Pupil-Teacher Ratio in Public and Private Junior High School by Subdistrict in Lampung Tengah Regency, TA. 2017-2018.....</i>	83
Tabel 4.1.6	Banyaknya Sekolah, Murid, Guru dan Rasio Murid-Guru Sekolah Menengah Atas Negeri dan Swasta Menurut Kecamatan di Kabupaten Lampung Tengah, TA. 2017-2018 <i>umber of Schools, Pupils, Teachers and Pupil-Teacher Ratio in Public and Private Senior High School by Subdistrict in Lampung Tengah Regency, TA. 2017-2018.....</i>	84
Tabel 4.1.7	Banyaknya Sekolah, Murid, Guru dan Rasio Murid-Guru Sekolah Menengah Kejuruan Negeri dan Swasta per Kecamatan di Kabupaten Lampung Tengah, TA. 2017-2018 <i>Number of Schools, Pupils, Teachers and Pupil-Teacher Ratio in Public and Private Vocational School by Subdistrict in Lampung Tengah Regency, TA. 2017-2018.....</i>	85
Tabel 4.1.8	Banyaknya Sekolah dan Guru Madrasah Diniyah per Kecamatan di Kabupaten Lampung Tengah, TA. 2017-2018 <i>Number of Schools and Teachers in Madrasah Diniyah by Subdistrict in Lampung Tengah Regency, 2017-2018.....</i>	86
Tabel 4.1.9	Banyaknya Sekolah, Murid, Guru dan Rasio Murid-Guru Madrasah Ibtidaiyah per Kecamatan di Kabupaten Lampung Tengah, TA. 2017-2018 <i>Number of Schools, Pupils, Teachers and Pupil-Teacher Ratio Islamic Primary School by Subdistrict in Lampung Tengah Regency, TA. 2017-2018.....</i>	87
Tabel 4.1.10	Banyaknya Sekolah dan Murid Madrasah Tsanawiyah Negeri Menurut Kecamatan di Kabupaten Lampung Tengah, TA. 2017-2018 <i>Number of Schools and Pupils of Public Madrasah Tsanawiyah (MTs) by Subdistrict in Lampung Tengah Regency, TA. 2017-2018.....</i>	88
Tabel 4.1.11	Banyaknya Sekolah dan Murid Madrasah Aliyah Swasta per Kecamatan di Kabupaten Lampung Tengah, TA. 2017-2018 <i>Number of Schools and Pupils in Private Islamic Senior High School by Subdistrict in Lampung Tengah Regency, TA. 2017-2018.....</i>	89
Tabel 4.1.12	Banyaknya Pondok Pesantren, Santri, Ustad dan Rasio Santri-Ustad per Kecamatan di Kabupaten Lampung Tengah, TA. 2017-2018 <i>Number of Pondok Pesantren, Santri, Ustad and Santri-Ustad Ratio by Subdistrict in Lampung Tengah Regency, TA. 2017-2018.....</i>	90

4.2. KESEHATAN/ HEALTH

Tabel 4.2.1	Jumlah Fasilitas Kesehatan Menurut Kecamatan di Kabupaten Lampung Tengah, 2017 <i>Number of Health Facilities by Subdistrict in Lampung Tengah Regency, 2017.....</i>	91
Tabel 4.2.2	Jumlah Tenaga Kesehatan Menurut Kecamatan di Kabupaten Lampung Tengah, 2017 <i>Number of Health Personnel by Subdistrict in Lampung Tengah Regency, 2017.....</i>	92
Tabel 4.2.3	Jumlah Tenaga Kesehatan di Kabupaten Lampung Tengah, 2017 <i>Number of Health Personnel in Lampung Tengah Regency, 2017.....</i>	93
Tabel 4.2.4	Jumlah Dokter Spesialis, Dokter Umum, dan Dokter Gigi Menurut Sarana Pelayanan Kesehatan di Kabupaten Lampung Tengah, 2017 <i>Number of Specialist Doctor, Generalist Doctor, and Dentist by Type of Health Facility in Lampung Tengah Regency, 2017.....</i>	94

Tabel 4.2.5	Persentase Balita Yang Pernah Mendapat Imunisasi dan Jenis Imunisasi di Kabupaten Lampung Tengah, 2017 <i>Percentage of Children Under Five Years Who Had Immunization and Type of Immunization in Lampung Tengah Regency, 2017</i>	95
Tabel 4.2.6	Jumlah Kasus 10 Penyakit Terbanyak Pada Rumah Sakit Umum Demang Sepulau Raya Kabupaten Lampung Tengah, 2017 <i>Number of Cases of the 10 Most Disease in Demang Sepulau Raya Publik Hospital Lampung Tengah Regency, 2017</i>	96
Tabel 4.2.7	Jumlah Bayi Lahir, Bayi Berat Badan Lahir Rendah (BBLR), dan Bergizi Buruk Menurut Kecamatan di Kabupaten Lampung Tengah, 2017 <i>Number of Births, Babies with Low Birth Weights (LBW), and Malnutrition Cases by Subdistrict in Lampung Tengah Regency, 2017</i>	97
Tabel 4.2.8	Jumlah Ibu Hamil, Melakukan Kunjungan K1, Melakukan Kunjungan K4, Kurang Energi Kronis (KEK), dan Mendapat Tablet Zat Besi (Fe) di Kabupaten Lampung Tengah, 2013-2017 <i>Number of Eligible Couples and Family Planning Participants by Subdistrict in Lampung Tengah Regency, 2013-2017</i>	98
Tabel 4.2.9	Jumlah Remaja Usia 15-24 Tahun yang Mendapat Penyuluhan Tentang Kesehatan Reproduksi (Kespro), HIV/AIDS, dan Keluarga Berencana (KB) Menurut Kecamatan di Kabupaten Lampung Tengah, 2017 <i>Number of Young People Aged 15 - 24 Who Had Counselling on Reproductive Health, HIV/AIDS, and Family Planning by Subdistrict in Lampung Tengah Regency, 2017</i>	98
Tabel 4.2.10	Jumlah Kasus DBD, Diare, TB, dan Malaria Menurut Kecamatan di Kabupaten Lampung Tengah, 2017 <i>Number of Cases of Dengue Fever, Diarrhea, Tuberculosis (TB) and Malaria by Subdistrict in Lampung Tengah Regency, 2017</i>	99
Tabel 4.2.11	Jumlah Kasus HIV/AIDS, IMS dan Syphilis Menurut Kelompok Umur di Kabupaten Lampung Tengah, 2017 <i>Number of Cases of HIV/AIDS, Sexually Transmitted Infection by Age Group in Lampung Tengah Regency, 2017</i>	100
Tabel 4.2.12	Jumlah Pasangan Usia Subur (PUS) dan Peserta KB Aktif Menurut Kecamatan Di Kabupaten Lampung Tengah, 2017 <i>Number of Eligible Couples and Family Planning Participants by Subdistrict in Lampung Tengah Regency, 2017</i>	101
Tabel 4.2.13	Kegiatan P2 Dinas Kesehatan Kabupaten Lampung Tengah, 2017 <i>Activities of Health Service P2 of Lampung Tengah Regency, 2017</i>	103
Tabel 4.2.14	Banyaknya Apotik, Toko Obat dan Pedagang Besar Farmasi Menurut Kecamatan di Kabupaten Lampung Tengah, 2017 <i>Annual Activities Demang Sepulau Raya Publik Hospital Lampung Tengah Regency, 2017</i>	104
Tabel 4.2.15	Banyaknya Pasien Rawat Jalan Menurut Jenis Penyakit pada Rumah Sakit Umum Daerah Demang Sepulau Raya Kabupaten Lampung Tengah, 2017 <i>Number of Outpatients by Kind of Disease in Demang Sepulau Raya Publik Hospital Lampung Tengah Regency, 2017</i>	105
Tabel 4.2.16	Banyaknya Pasien Rawat Inap Menurut Jenis Penyakit pada Rumah Sakit Umum Daerah Demang Sepulau Raya Kabupaten Lampung Tengah, 2017 <i>Number of Patients by Kind of Disease in Demang Sepulau Raya Publik Hospital Lampung Tengah Regency, 2017</i>	106

Tabel 4.2.17	Aktivitas Tahunan Rumah Sakit Umum Daerah Demang Sepulau Raya Kabupaten Lampung Tengah, 2017 <i>Annual Activities Demang Sepulau Raya Publik Hospital Lampung Tengah Regency, 2017</i>	107
Tabel 4.2.18	Indikator Kesehatan di Kabupaten Lampung Tengah, 2013-2017 <i>Health Indicators in Lampung Tengah Regency, 2013-2017</i>	108
Tabel 4.2.19	Jumlah Klinik Keluarga Berencana (KKB) dan Pos Pelayanan Keluarga Berencana Desa (PPKBD) Menurut Kecamatan di Kabupaten Lampung Tengah, 2017 <i>Number of Family Planning Clinics and Village Family Planning Service Units by Subdistrict in Lampung Tengah Regency, 2017</i>	109
Tabel 4.2.20	Jumlah Peserta BPJS Tingkat I Kabupaten Lampung Tengah, 2017 <i>Number of BPJS Membership by Type of Participant in Lampung Tengah Regency, 2017</i>	110
4.3. AGAMA/RELIGION		
Tabel 4.3.1	Jumlah Penduduk Menurut Kecamatan dan Agama yang Dianut di Kabupaten Lampung Tengah, 2017 <i>Population by Subdistrict and Religion by Subdistrict in Lampung Tengah Regency, 2017</i>	111
Tabel 4.3.2	Jumlah Tempat Peribadatan Menurut Kecamatan di Kabupaten Lampung Tengah, 2017 <i>Number of Worship Facilities by Subdistrict in Lampung Tengah Regency, 2017</i>	112
Tabel 4.3.3	Perkembangan Jumlah Jamaah Haji per Tahun di Kabupaten Lampung Tengah, 2011-2017 <i>Growth of the Number Jamaah Haji in Lampung Tengah Regency, 2011-2017</i>	113
4.4. KRIMINALITAS/CRIME		
Tabel 4.4.1	Jumlah Tindak Pidana Menurut Kepolisian Resort di Kabupaten Lampung Tengah, 2015-2017 <i>Number of Reported Criminal Cases by District Police Office in Lampung Tengah Regency, 2015-2017</i>	114
Tabel 4.4.2	Persentase Penyelesaian Tindak Pidana Menurut Kepolisian Resort di Kabupaten Lampung Tengah, 2015-2017 <i>Percentage of Crime Clearance Rate by District Pollice Office in Lampung Tengah Regency, 2015-2017</i>	115
Tabel 4.4.3	Jumlah Pelaku Kejahatan di Kabupaten Lampung Tengah yang Tertangkap oleh Polres Lampung Tengah, 2013-2017 <i>Number of Criminals in Lampung Tengah Regency Arrested by District Level Police of Lampung Tengah, 2013-2017</i>	116
Tabel 4.4.4	Banyaknya Tahanan Menurut Jenis Tindak Pidana dan Penyelesaiannya di Kejaksaan Negeri Gunung Sugih, 2015 <i>Number of Crime, Reported and Solved by District Level Police of Lampung Tengah, 2017</i>	117
Tabel 4.4.5	Banyaknya Surat Ijin Mengemudi (SIM) yang Dikeluarkan Menurut Jenis di Kepolisian Resort Lampung Tengah, 2013-2017 <i>Number of Driving Licence Issued by District Level Police of Lampung Tengah, 2013-2017</i>	118

Tabel 4.4.6	Banyaknya Tahanan Menurut Jenis Tindak Pidana dan Penyelesaiannya di Kejaksaan Negeri Gunung Sugih, 2017 <i>Number of Prisoner and Solution in Gunung Sugih State Court, 2017</i>	119
Tabel 4.4.7	Banyaknya Perkara dan Penyelesaiannya di Kejaksaan Negeri Gunung Sugih, 2017 <i>Number of Cases and Solution in District Attorney of Gunung Sugih, 2017</i>	120
Tabel 4.4.8	Banyaknya Perkara yang Diterima dan Diselesaikan Menurut Bulan di Kabupaten Lampung Tengah, 2017 <i>Number of Cases Received and Completed by Month in Lampung Tengah Regency, 2017</i>	121
Tabel 4.4.9	Banyaknya Narapidana Menurut Bulan dan Jenis Kelamin di Kabupaten Lampung Tengah, 2017 <i>Number of Inmates by Month and Sex in Lampung Tengah Regency, 2017</i>	122
4.5. SOSIAL/SOCIAL		
Tabel 4.5.1	Pembinaan Karang Taruna dan Kesejahteraan Sosial di Kabupaten Lampung Tengah, 2017 <i>he Development of Youth Organization and Social Prosperity in Lampung Tengah Regency, 2017</i>	123
Tabel 4.5.2	Banyaknya Penyandang Cacat dan Wanita Tuna Susila Menurut Kecamatan di Kabupaten Lampung Tengah, 2017 <i>Number of Handicapped and Prostitutes by Subdistrict in Lampung Tengah Regency, 2017</i>	124
5. PERTANIAN/AGRICULTURE		
5.1. TANAMAN PANGAN/FOOD CROPS		
Tabel 5.1.1	Luas Lahan Sawah Menurut Jenis Pengairan dan Kecamatan di Kabupaten Lampung Tengah (ha), 2017 <i>Area of Wetland by Type of Irrigation and Subdistrict in Lampung Tengah Regency (ha), 2017</i>	133
Tabel 5.1.2	Penggunaan Lahan Sawah Menurut Jenis Irigasi dan Frekuensi Penanaman Padi Dalam Satu Tahun di Kabupaten Lampung Tengah, 2017 <i>The Utilization of Wetland by Type of Irrigation and Paddy Plantation Frequency in a year in Lampung Tengah Regency, 2017</i>	134
Tabel 5.1.3	Luas Lahan Kering Menurut Penggunaan di Kabupaten Lampung Tengah (ha), 2017 <i>Area of Dry Land by Utilization in Lampung Tengah Regency (ha), 2017</i>	135
Tabel 5.1.4	Potensi Lahan Sawah yang Setiap Tahun Dapat Ditanami Padi Menurut Kecamatan dan Frekuensi Tanam di Kabupaten Lampung Tengah (ha), 2017 <i>Areal Potency of Wetland Planted by Paddy Every Year by Subdistrict and Plant Frequency in Lampung Tengah Regency (ha), 2017</i>	136
Tabel 5.1.5	Lahan Sawah Irigasi Teknis PU dan Non PU yang Dapat Ditanami Dalam Satu Tahun Menurut Kecamatan di Kabupaten Lampung Tengah (ha), 2017 <i>Area of PU and Non PU Technical Irrigation Wetland Which can be Planted Every Year by Subdistrict in Lampung Tengah Regency (ha), 2017</i>	137
Tabel 5.1.6	Lahan Sawah Tadah Hujan dan Sawah Pasang Surut yang Diusahakan dan Dapat Ditanami Padi Menurut Kecamatan di Kabupaten Lampung Tengah (ha), 2017 <i>Area of Rainfed and Tide-Based Wetland can be Planted by Paddy by Subdistrict in Lampung Tengah Regency (ha), 2017</i>	138

Tabel 5.1.7	Lahan Lebak yang Diusahakan dan Dapat Ditanami Padi Menurut Kecamatan di Kabupaten Lampung Tengah (ha), 2017 <i>Area of Cultivated Swampy Wetland can be Planted by Paddy by Subdistrict in Lampung Tengah Regency (ha), 2017</i>	139
Tabel 5.1.8	Jumlah Alat Mesin Pertanian Tanaman Pangan di Kabupaten Lampung Tengah, 2017 <i>Food Crops Agriculture Mechanical Equipment in Lampung Tengah Regency, 2017</i>	140

5.2. HORTIKULTURA/HORTICULTURE

Tabel 5.2.1	Luas Panen Tanaman Sayuran dan Buah Semusim Menurut Kecamatan dan Jenisnya di Kabupaten Lampung Tengah (ha), 2017 <i>Harvested Area of Seasonal Vegetables and Fruits by Subdistrict and Commodity in Lampung Tengah Regency (ha), 2017</i>	141
Tabel 5.2.2	Produksi Tanaman Sayuran dan Buah Semusim Menurut Kecamatan dan Jenisnya di Kabupaten Lampung Tengah (ku), 2017 <i>Production of Seasonal Vegetables and Fruits by Subdistrict and Commodity in Lampung Tengah Regency (ku), 2017</i>	142
Tabel 5.2.3	Luas Panen Tanaman Biofarmaka Menurut Kecamatan dan Jenisnya di Kabupaten Lampung Tengah (m2), 2017 <i>Harvested Area of Biofarmaka by Subdistrict and Commodity in Lampung Tengah Regency (m2), 2017</i>	143
Tabel 5.2.4	Produksi Panen Tanaman Biofarmaka Menurut Kecamatan dan Jenisnya di Kabupaten Lampung Tengah (kg), 2017 <i>Production of Biofarmaka by Subdistrict and Commodity in Lampung Tengah Regency (kg), 2017</i>	147
Tabel 5.2.5	Produksi Tanaman Buah dan Sayur Tahunan Menurut Kecamatan dan Jenisnya di Kabupaten Lampung Tengah (ku), 2017 <i>Production of Annually Fruits and Vegetables by Subdistrict and Commodity in Lampung Tengah Regency (ku), 2017</i>	149

5.3. PERIKANAN/FISS

Tabel 5.3.1	Produksi Ikan Menurut Kecamatan dan Asal Ikan di Kabupaten Lampung Tengah (ton), 2017 <i>Production of Fish by Subdistrict and Fish Origin in Lampung Tengah Regency (ton), 2017</i>	153
Tabel 5.3.2	Banyaknya Rumahtangga Perikanan Menurut Kecamatan dan Asal Ikan di Kabupaten Lampung Tengah (ton), 2017 <i>Number of Fishing Household by Subdistrict and Fish Origin in Lampung Tengah Regency (ton), 2017</i>	155
Tabel 5.3.3	Produksi Ikan yang Berasal dari Laut Menurut Jenis Ikan di Kabupaten Lampung Tengah, 2017 <i>Production of Marine Fisheries by Kind of Fish in Lampung Tengah Regency, 2017</i>	157
Tabel 5.3.4	Produksi Ikan yang Berasal dari Sungai Menurut Jenis Ikan di Kabupaten Lampung Tengah, 2017 <i>Production of River Fisheries by Kind of Fish in Lampung Tengah Regency, 2017</i>	158

Tabel 5.3.5	Produksi Ikan yang Berasal dari Kolam Menurut Jenis Ikan di Kabupaten Lampung Tengah, 2017 <i>Production of Paddy Fisheries by Kind of Fish in Lampung Tengah Regency, 2017</i>	159
Tabel 5.3.6	Banyaknya Armada Kapal Penangkap Ikan di Perairan Umum Menurut Jenis/Klasifikasi di Kabupaten Lampung Tengah, 2017 <i>Number of Fishing Boats in Open Water by Classification in Lampung Tengah Regency, 2017</i>	160
Tabel 5.3.7	Banyaknya Armada Kapal Penangkap Ikan di Perairan Umum Menurut Jenis/Klasifikasi di Kabupaten Lampung Tengah, 2017 <i>Number of Fishing Boats in Open Water by Classification in Lampung Tengah Regency, 2017</i>	161
Tabel 5.3.8	Banyaknya Armada Kapal Penangkap Ikan Menurut Jenis/Klasifikasi di Kabupaten Lampung Tengah, 2017 <i>Number of Fishing Boats by Classification in Lampung Tengah Regency, 2017</i>	162
Tabel 5.3.9	Banyaknya Alat Penangkap Ikan Laut Menurut Jenis/Klasifikasi di Kabupaten Lampung Tengah, 2017 <i>Number of Sea Fishing Gears by Classification in Lampung Tengah Regency, 2017</i>	163

6. HOTEL DAN PARIWISATA/ HOTEL AND TOURISM

6.1. HOTEL/HOTEL

Tabel 6.1.	Jumlah Akomodasi Hotel di Kabupaten Lampung Tengah, 2017 <i>Number of Hotel Accomodations in Lampung Tengah Regency, 2017</i>	170
------------	--	-----

6.2. PARIWISATA/TOURISM

Tabel 6.2. 1	Data Usaha Pariwisata yang Ada di Kabupaten Lampung Tengah, 2017 <i>Data of Tourism in Lampung Tengah Regency, 2017</i>	171
Tabel 6.2. 2	Banyaknya Hotel/Losmen , Kamar dan Tempat Tidur Menurut Kecamatan di Kabupaten Lampung Tengah, 2017 <i>Number of Hotels/losmen, Rooms and Beds by Subdistrict in Lampung Tengah Regency, 2017</i>	172

7. TRANSPORTASI DAN KOMUNIKASI/TRANSPORTATION AND COMMUNICATION

7.1. TRANSPORTASI/ TRANSPORTATION

Tabel 7.1.1	Panjang Jalan Menurut Jenis Permukaan dan Kondisi di Kabupaten Lampung Tengah (km), 2017 <i>Road Length by Surface Type and Condition in Lampung Tengah Regency (km), 2017</i>	177
Tabel 7.1.2	Banyaknya Kendaraan Wajib Uji dan Kendaraan yang Diuji Menurut Jenis Kendaraan di Kabupaten Lampung Tengah, 2017 <i>Number of Vehicle Having Compulsory Test and Vehicle Being Tested by Types of Vehicle in Lampung Tengah Regency, 2017</i>	178
Tabel 7.1.3	Banyaknya Kendaraan Wajib Uji yang Terdaftar Berdasarkan STNK dan Kartu Induk Menurut Jenis Kendaraan di Kabupaten Lampung Tengah, 2017 <i>Number of Registered Vehicle Having Compulsory Test Based on STNK and</i>	

Tabel 7.1.4	<i>Kartu Induk by Type of Vehicles in Lampung Tengah Regency, 2017</i>	180
	Banyaknya Kendaraan Umum yang Diuji per Bulan di Kabupaten Lampung Tengah, 2017 <i>Number of Public Vehicle Tested per Month in Lampung Tengah Regency, 2017</i>	182
Tabel 7.1.5	Banyaknya Kendaraan Tak Umum yang Diuji per Bulan di Kabupaten Lampung Tengah, 2017 <i>Number of Private Vehicle Tested per Month in Lampung Tengah Regency, 2017</i>	183
Tabel 7.1.6	Banyaknya Kendaraan Umum yang Diuji per Bulan di Kabupaten Lampung Tengah, 2017 <i>Number of Public Vehicle Tested per Month in Lampung Tengah Regency, 2017</i>	184

7.2. KOMUNIKASI/ COMMUNICATION

Tabel 7.2.	Banyaknya Based Transmision System Telepon Seluler Menurut Kecamatan di Kabupaten Lampung Tengah, 2017 <i>Number of Based Transmision System Celuler Telephon by Subdistrict in Lampung Tengah Regency, 2017</i>	185
------------	---	-----

8. KEUANGAN DAERAH DAN KOPERASI/ LOCAL FINANCE AND COOPERATIVE

8.1. KEUANGAN DAERAH/LOCAL GOVERNMENT FINANCE

Tabel 8.1.1	Realisasi Anggaran Pendapatan dan Belanja Daerah Kabupaten Lampung Tengah, 2017 <i>Realization of General Revenue and Expenditure Budget of Lampung Tengah Regency, 2017</i>	191
Tabel 8.1.2	Target dan Realisasi Pendapatan Daerah Kabupaten Lampung Tengah, 2017 <i>Target and Realization of Local Government Revenue Lampung Tengah Regency, 2017</i>	193

8.2. KOPERASI/ COOPERATIVE

Tabel 8.2	Jumlah Koperasi Menurut Jenis Koperasi dan Kecamatan di Kabupaten Lampung Tengah, 2017 <i>Number of Cooperation by Type of Cooperate and Subdistrict in Lampung Tengah Regency, 2017</i>	195
-----------	---	-----

9. PENGELUARAN PENDUDUK / POPULATION EXPENDITURE

Tabel 9.1	Pengeluaran Rata-rata per Kapita Sebulan Menurut Kelompok Makanan di Kabupaten Lampung Tengah (rupiah), 2017 <i>Monthly Average Expenditure per Capita by Food Group in Lampung Tengah Regency (rupiahs), 2017</i>	204
Tabel 9.2	Pengeluaran Rata-rata per Kapita Sebulan Menurut Kelompok Bukan Makanan di Kabupaten Lampung Tengah (rupiah), 2017 <i>Monthly Average Expenditure per Capita by Non-Food Group in Lampung Tengah Regency (rupiahs), 2017</i>	205

10. KEMISKINAN/POVERTY

Tabel 10.1	Jumlah Keluarga Menurut Kecamatan dan Klasifikasi Keluarga di Kabupaten Lampung Tengah, 2017	
------------	--	--

	<i>Number of Households by Subdistrict and Household Classification in Lampung Tengah Regency, 2017</i>	208
Tabel 10.2	Garis Kemiskinan dan Penduduk Miskin di Kabupaten Lampung Tengah, 2010-2017	
	<i>Poverty Line and Poor People in Lampung Tengah Regency, 2010-2017</i>	209

11. PENDAPATAN REGIONAL/REGIONAL INCOME

Tabel 11.1	Produk Domestik Regional Bruto Atas Dasar Harga Berlaku Menurut Lapangan Usaha Tahun Dasar 2010 di Kabupaten Lampung Tengah (Miliar rupiah), 2014-2017 <i>Gross Regional Domestic Product by Industrial Origin at Current Market Price in Lampung Tengah Regency (billion rupiahs), 2014-2017</i>	219
Tabel 11.2	Produk Domestik Regional Bruto Atas Dasar Harga Konstan 2010 Menurut Lapangan Usaha di Kabupaten Lampung Tengah (Miliar rupiah), 2014-2017 <i>Gross Regional Domestic Product at 2010 Constant Market Prices by Industry in Lampung Tengah Regency (billion rupiahs), 2014-2017</i>	220
Tabel 11.3	Distribusi Persentase Produk Domestik Regional Bruto Atas Dasar Harga Berlaku Menurut Lapangan Usaha di Kabupaten Lampung Tengah (persen), 2014-2017 <i>Percentage Distribution of Gross Regional Domestic Product at Current Market Prices by Industry in Lampung Tengah Regency (percent), 2014-2017</i>	221
Tabel 11.4	Laju Pertumbuhan Produk Domestik Regional Bruto Atas Dasar Harga Konstan 2010 Menurut Lapangan Usaha di Kabupaten Lampung Tengah (miliar rupiah), 2014-2017 <i>Growth Rate of Gross Regional Domestic Product at 2010 Constant Market Prices by Industry in Lampung Tengah Regency (billion rupiahs), 2014-2017</i>	222
Tabel 11.5	Indeks Harga Implisit Produk Domestik Regional Bruto Menurut Lapangan Usaha di Kabupaten Lampung Tengah, 2014-2017 <i>Implicit Price Index of Gross Regional Domestic Product by Industry in Lampung Tengah Regency, 2014-2017</i>	223
Tabel 11.6	Laju Implisit Produk Domestik Regional Bruto Menurut Lapangan Usaha di Kabupaten Lampung Tengah, 2014-2017 <i>Implicit Growth Rate of Gross Regional Domestic Product by Industry in Lampung Tengah Regency, 2014-2017</i>	224

12. PERBANDINGAN ANTAR KABUPATEN/KOTA/REGENCY/MUNICIPAL COMPARISON

Tabel 12.1	Proyeksi Penduduk Menurut Kabupaten/Kota di Provinsi Lampung (ribu), 2013-2017 <i>Number of Population by District/Municipality in Lampung Province, 2013-2017</i>	231
Tabel 12.2	Laju Pertumbuhan Produk Domestik Regional Bruto Atas Dasar Harga Konstan 2010 Menurut Kabupaten/Kota di Provinsi Lampung (persen), 2013-2017 <i>Growth Rate of Gross Regional Domestic Product at 2010 Constant Market Prices by Regency/City in Lampung Province (percent), 2013-2017</i>	232
Tabel 12.3	Persentase Penduduk Miskin Menurut Kabupaten/Kota di Provinsi Lampung, 2015-2017 <i>Percentage of Poor People by Regency/Municipality in Lampung Province, 2015-2017</i>	233
Tabel 12.4	Indeks Pembangunan Manusia (IPM) Menurut Kabupaten/Kota di Provinsi Lampung, 2013-2017 <i>Human Development Indeks (HDI) by Regency/Municipality in Lampung Province, 2013-2017</i>	234

DAFTAR GAMBAR/LIST OF GRAPHICS

Gambar 1 Luas Wilayah Menurut Kecamatan di Kabupaten Lampung Tengah (km²), 2017
The Total Area by Subdistrict in Lampung Tengah Regency (km²), 2017 7

PENJELASAN UMUM/EXPLANATORY NOTES

Tanda-tanda, satuan-satuan, dan lain-lainnya yang digunakan dalam publikasi ini adalah sebagai berikut:

Symbols, measurement units, and acronyms which are used in this publication, are as follows:

1. TANDA-TANDA/SYMBOLS

Data tidak tersedia/ <i>Data not available</i>	:	... Tidak
ada atau nol / <i>Null or zero</i>	:	—
Data dapat diabaikan/ <i>Data negligible</i>	:	0
Tanda decimal/ <i>Decimal point</i>	:	,
Data tidak dapat ditampilkan/ <i>Not applicable</i>	:	NA
Angka perkiraan/ <i>Estimated figures</i>	:	e
Angka sementara/ <i>Preliminary figures</i>	:	x
Angka sangat sementara/ <i>Very preliminary figures</i>	:	xx
Angka diperbaiki/ <i>Revised figures</i>	:	r

2. SATUAN/UNITS

barel/ <i>barrel</i>	:	158,99 liter/ <i>litres</i> = 1/6,2898 m ³
hektar (ha)/ <i>hectare (ha)</i>	:	10 000 m ²
kilometer (km)/ <i>kilometres (km)</i>	:	1 000 meter/ <i>meters</i> (m)
knot/ <i>knot</i>	:	1,8523 km/jam (km/hour)
kuintal/ <i>quintal</i>	:	100 kg
KWh	:	1 000 Watt <i>hour</i>
MWh	:	1 000 KWh
liter (untuk beras)/ <i>litre (for rice)</i>	:	0,80 kg
ons/ <i>ounce</i>	:	28,31 gram/ <i>grams</i>
ton	:	1 000 kg

Satuan lain: buah, dus, butir, helai/lembar, kaleng, batang, pulsa, ton kilometer (ton-km), jam, menit, persen (%).

Other units: unit, pack, pieces, sheet, tin, pulse, ton-kilometres(ton-km), hour, minute, percent (%).

Perbedaan angka di belakang koma disebabkan oleh pembulatan angka.

The difference in decimal numbers is caused by rounding.

<https://lampungtengahkab.bps.>

1. GEOGRAFI DAN IKLIM

Geography and Climate



<https://lampungtengahkab.bps.go.id>

<http://lampungtengahkab.bps.>

<https://lampungtengahkab.bps.>

PENJELASAN TEKNIS

1. Secara astronomis, Lampung Tengah terletak antara $104^{\circ} 35'$ sampai $105^{\circ} 50'$ Bujur Timur dan $4^{\circ} 30'$ sampai $4^{\circ} 15'$ Lintang Selatan
2. Berdasarkan posisi geografisnya, di sebelah utara berbatasan dengan Kabupaten Tulang Bawang dan Kabupaten Lampung Utara, sebelah selatan berbatasan dengan Kabupaten Pesawaran, Kabupaten Lampung Timur dan Kota Metro di sebelah timur, Kabupaten Tanggamus dan Lampung Barat di sebelah barat.
3. Luas wilayah Kabupaten Lampung Tengah tercatat $4789,82 \text{ km}^2$. Wilayah Kabupaten Lampung Tengah merupakan daerah agraris yang sebagian besar penduduk memiliki mata pencaharian di sektor pertanian.

TECHNICAL NOTES

1. *Astronomically, Lampung Tengah Regency is located between $104^{\circ} 35'$ to $105^{\circ} 50'$ east longitude dan $4^{\circ} 30'$ to $4^{\circ} 15'$ south latitude*
2. *In terms of geographic position, The northern boundary of Lampung Tengah is Tulang Bawang and Lampung Utara Regency. Pesawaran is in the south, Lampung Timur and Metro in the east, Tanggamus and Lampung Barat in the west.*
3. *Lampung Tengah has total area of 4789,82. Lampung Tengah is an agricultural area, which shown by primary income from agriculture.*

ULASAN

Lampung Tengah merupakan dataran rendah dengan ketinggian rata-rata + 46 meter diatas permukaan laut.. Luas wilayah Lampung Tengah, adalah berupa daratan seluas 4789,82 km².

Pada tahun 2017, wilayah administrasi Kabupaten Lampung Tengah terdiri dari 28 wilayah kecamatan, berdasarkan data dari Badan Perencanaan dan Pembangunan Daerah Kabupaten Lampung Tengah yaitu: Padang Ratu (204,44 km²), Selagai Lingga (308,52 km²), Pubian (173,88 km²), Anak Tuha (161,64 km²), Anak Ratu Aji (68,39 km²), Kali Rejo (101,31 km²), Sendang Agung (108,89 km²), Bangun Rejo (132,63 km²), Gunung Sugih (130,12 km²), Bekri (93,51 km²), Bumi Ratu Nuban (65,14 km²), Trimurjo (68,43 km²), Punggur (118,45 km²), Kota Gajah (68,05 km²), Seputih Raman (146,65 km²), Terbanggi Besar (208,65 km²), Seputih Agung (122,27 km²), Way Pengubuan (210,72 km²), Terusan Nunyai (302,05 km²), Seputih Mataram (120,01 km²), Bandar Mataram (1055,28 km²), Seputih Banyak (145,92 km²), Way Seputih (77,84 km²), Rumbia (106,09 km²), Bumi Nabung (108,94 km²), Putra Rumbia (95,02 km²), Seputih Surabaya (144,60 km²), Bandar Surabaya (142,39 km²).

DESCRIPTION

Lampung Tengah is an area with average high around 46 meters of sea surface. Lampung Tengah Regency area is shaped in land by 4789,82 km².

In 2017, Lampung Tengah Regency is divided into twenty eight subdistrict based on data from Regional Planning Board Lampung Tengah Regency is Padang Ratu (204.44 km²), Selagai Lingga (308,52 km²), Pubian (173,88 km²), Anak Tuha (161,64 km²), Anak Ratu Aji (68,39 km²), Kali Rejo (101,31 km²), Sendang Agung (108,89 km²), Bangun Rejo (132,63 km²), Gunung Sugih (130,12 km²), Bekri (93,51 km²), Bumi Ratu Nuban (65,14 km²), Trimurjo (68,43 km²), Punggur (118,45 km²), Kota Gajah (68,05 km²), Seputih Raman (146,65 km²), Terbanggi Besar (208,65 km²), Seputih Agung (122,27 km²), Way Pengubuan (210,72 km²), Terusan Nunyai (302,05 km²), Seputih Mataram (120,01 km²), Bandar Mataram (1055,28 km²), Seputih Banyak (145,92 km²), Way Seputih (77,84 km²), Rumbia (106,09 km²), Bumi Nabung (108,94 km²), Putra Rumbia (95,02 km²), Seputih Surabaya (144,60 km²), and Bandar Surabaya (142,39 km²).

Berdasarkan elevasi (ketinggian dari permukaan laut), dataran di Kabupaten Lampung Tengah di atas 29 m

Jarak antara Ibukota Kecamatan ke Daerah Kabupaten/Kota:

1. Gunung Sugih - Padang Ratu : 32 km.
2. Gunung Sugih - Selagai Lingga : 607 km.
3. Gunung Sugih - Pubian : 41 km
4. Gunung Sugih - Anak Tuha : 14 km
5. Gunung Sugih - Anak Ratu Aji : 56 km
6. Gunung Sugih - Kali Rejo : 52 km
7. Gunung Sugih - Sendang Agung : 71 km
8. Gunung Sugih - Bangun Rejo : 39 km
9. Gunung Sugih - Gunung Sugih : 0 km
10. Gunung Sugih - Bekri : 24 km.
11. Gunung Sugih - Bumi Ratu Nuban : 7 km
12. Gunung Sugih - Trimurjo : 32 km
13. Gunung Sugih - Punggur : 22 km
14. Gunung Sugih - Kota Gajah : 14 km
15. Gunung Sugih - Seputih Raman : 22 km

Based on elevation (high of sea surface), land in Lampung Tengah Regency on over 29 m

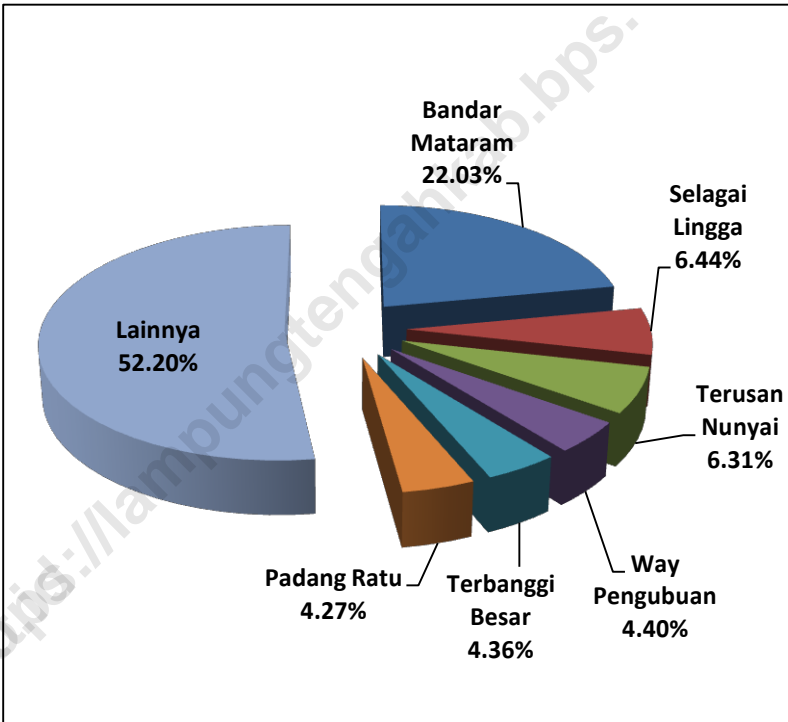
Distance between Subdistrict Capital to Regencies/City:

1. *Gunung Sugih - Padang Ratu : 32 km.*
2. *Gunung Sugih - Selagai Lingga : 607 km.*
3. *Gunung Sugih - Pubian : 41 km*
4. *Gunung Sugih - Anak Tuha : 14 km*
5. *Gunung Sugih - Anak Ratu Aji : 56 km*
6. *Gunung Sugih - Kali Rejo : 52 km*
7. *Gunung Sugih - Sendang Agung : 71 km*
8. *Gunung Sugih - Bangun Rejo : 39 km*
9. *Gunung Sugih - Gunung Sugih : 0 km*
10. *Gunung Sugih - Bekri : 24 km.*
11. *Gunung Sugih - Bumi Ratu Nuban : 7 km*
12. *Gunung Sugih - Trimurjo : 32 km*
13. *Gunung Sugih - Punggur : 22 km*
14. *Gunung Sugih - Kota Gajah : 14 km*
15. *Gunung Sugih - Seputih Raman : 22 km*

GEOGRAPHY AND CLIMATE

- | | |
|---|--|
| 16. Gunung Sugih - Terbanggi Besar : 10 km | 16. <i>Gunung Sugih - Terbanggi Besar : 10 km</i> |
| 17. Gunung Sugih - Seputih Agung : 19 km | 17. <i>Gunung Sugih - Seputih Agung : 19 km</i> |
| 18. Gunung Sugih - Way Pengubuan : 23 km | 18. <i>Gunung Sugih - Way Pengubuan : 23 km</i> |
| 19. Gunung Sugih - Terusan Nunyai: 28 km | 19. <i>Gunung Sugih - Terusan Nunyai: 28 km</i> |
| 20. Gunung Sugih - Seputih Mataram : 24 km | 20. <i>Gunung Sugih - Seputih Mataram : 24 km</i> |
| 21. Gunung Sugih - Bandar Mataram : 41 km | 21. <i>Gunung Sugih - Bandar Mataram : 41 km</i> |
| 22. Gunung Sugih - Seputih Banyak : 36 km | 22. <i>Gunung Sugih - Seputih Banyak : 36 km</i> |
| 23. Gunung Sugih - Way Seputih : 49 km | 23. <i>Gunung Sugih - Way Seputih : 49 km</i> |
| 24. Gunung Sugih – Rumbia : 51 km | 24. <i>Gunung Sugih – Rumbia : 51 km</i> |
| 25. Gunung Sugih - Bumi Nabung : 61 km | 25. <i>Gunung Sugih - Bumi Nabung : 61 km</i> |
| 26. Gunung Sugih - Putra Rumbia : 62 km | 26. <i>Gunung Sugih - Putra Rumbia : 62 km</i> |
| 27. Gunung Sugih - Seputih Surabaya : 69 km | 27. <i>Gunung Sugih - Seputih Surabaya : 69 km</i> |
| 28. Gunung Sugih - Bandar Surabaya : 84 km | 28. <i>Gunung Sugih - Bandar Surabaya : 84 km</i> |

Gambar 1 Luas Wilayah Menurut Kecamatan di Kabupaten Lampung Tengah (km²), 2017
Picture **Total Area by Subdistrict in Lampung Tengah Regency (square km), 2017**



1.1. GEOGRAFI/GEOGRAPHY

Tabel : 1.1.1 Luas wilayah Menurut Kecamatan di Kabupaten Lampung Tengah, 2017
Table : 1.1.1 The Total Area By Subdistrict in Lampung Tengah Regency, 2017

Kecamatan <i>Subdistrict</i>	Luas (km²) <i>Total Area (square.km)</i>	Persentase <i>Percentage</i>
(1)	(2)	(3)
1 Padang Ratu	204.44	4.27
2 Selagai Lingga	308.52	6.44
3 Pubian	173.88	3.63
4 Anak Tuha	161.64	3.37
5 Anak Ratu Aji	68.39	1.43
6 Kali Rejo	101.31	2.12
7 Sendang Agung	108.89	2.27
8 Bangun Rejo	132.63	2.77
9 Gunung Sugih	130.12	2.72
10 Bekri	93.51	1.95
11 Bumi Ratu Nuban	65.14	1.36
12 Trimurjo	68.43	1.43
13 Punggur	118.45	2.47
14 Kota Gajah	68.05	1.42
15 Seputih Raman	146.65	3.06
16 Terbanggi Besar	208.65	4.36
17 Seputih Agung	122.27	2.55
18 Way Pengubuan	210.72	4.40
19 Terusan Nunyai	302.05	6.31
20 Seputih Mataram	120.01	2.51
21 Bandar Mataram	1 055.28	22.03
22 Seputih Banyak	145.92	3.05
23 Way Seputih	77.84	1.63
24 Rumbia	106.09	2.21
25 Bumi Nabung	108.94	2.27
26 Putra Rumbia	95.02	1.98
27 Seputih Surabaya	144.60	3.02
28 Bandar Surabaya	142.39	2.97
Lampung Tengah	4 789.82	100.00

Sumber: BAPPEDA Kabupaten Lampung Tengah

Source: Regional Planning Board Lampung Tengah Regency

Tinggi Wilayah di Atas Permukaan Laut (DPL) Menurut Kecamatan di Kabupaten Lampung Tengah, 2017

Tabel 1.1.1.2 *Height Above Mean Sea Level (AMSL) by Subdistrict in Lampung Tengah Regency, 2017*

	Kecamatan <i>Subdistrict</i>	Ibukota Kecamatan <i>Capital of Subdistrict</i>	Tinggi (meter) <i>Height (meter)</i>
	<i>(1)</i>	<i>(2)</i>	<i>(3)</i>
1	Padang Ratu	Haduyang Ratu	+ 56
2	Selagai Lingga	Negri Katon	+ 59
3	Pubian	Negri Kepayungan	+ 56
4	Anak Tuha	Negara Aji Tua	+ 54
5	Anak Ratu Aji	Gedung Sari	+ 56
6	Kali Rejo	Kalirejo	+ 55
7	Sendang Agung	Sendang Agung	+ 59
8	Bangun Rejo	Bangun Rejo	+ 50
9	Gunung Sugih	Gunung Sugih	+ 53
10	Bekri	Kusumadadi	+ 53
11	Bumi Ratu Nuban	Bulusari	+ 53
12	Trimurjo	Simbarwaringin	+ 50
13	Punggur	Tanggul Angin	+ 41
14	Kota Gajah	Kota Gajah	+ 39
15	Seputih Raman	Rukti Harjo	+ 38
16	Terbanggi Besar	Terbanggi Besar	+ 54
17	Seputih Agung	Dono Arum	+ 54
18	Way Pengubuan	Tanjung Ratu Ilir	+ 54
19	Terusan Nunyai	Gunung Batin Ilir	+ 53
20	Seputih Mataram	Kurnia Mataram	+ 37
21	Bandar Mataram	Jati Datar	+ 38
22	Seputih Banyak	Tanjung Harapan	+ 37
23	Way Seputih	Suko Binangun	+ 31
24	Rumbia	Reno Basuki	+ 33
25	Bumi Nabung	Bumi Nabung Ilir	+ 43
26	Putra Rumbia	Binakarya Utama	+ 34
27	Seputih Surabaya	Gaya Baru Satu	+ 32
28	Bandar Surabaya	Surabaya Ilir	+ 29

Sumber: BPS Kabupaten Lampung Tengah

Source: BPS - Statistics Lampung Tengah Regency

Jarak dari Ibukota Kecamatan ke Ibukota Kabupaten di Kabupaten Lampung

Tabel 1.1.3 **Tengah, 2017**

Table : *Distance between Subdistrict Capital and Regency Capital in Lampung Tengah Regency (km), 2017*

Kecamatan <i>Subdistrict</i>	Ibukota Kecamatan <i>Capital of Subdistrict</i>	Jarak Ke Ibukota Kabupaten <i>Distance to Regency Capital</i>
(1)	(2)	(3)
1. Padang Ratu	Haduyang Ratu	32
2. Selagai Lingga	Negri Katon	50
3. Pubian	Negri Kepayungan	41
4. Anak Tuha	Negara Aji Tua	14
5. Anak Ratu Aji	Gedung Sari	56
6. Kalirejo	Kalirejo	52
7. Sendang Agung	Sendang Agung	71
8. Bangun Rejo	Bangun Rejo	39
9. Gunung Sugih	Gunung Sugih	0
10. Bekri	Kusumadadi	24
11. Bumi Ratu Nuban	Bulusari	7
12. Trimurjo	Simbarwaringin	32
13. Punggur	Tanggul Angin	22
14. Kota Gajah	Kota Gajah	14
15. Seputih Raman	Rukti Harjo	22
16. Terbanggi Besar	Terbanggi Besar	10
17. Seputih Agung	Dono Arum	19
18. Way Pengubuan	Tanjung Ratu Ilir	23
19. Terusan Nunyai	Gunung Batin Ilir	28
20. Seputih Mataram	Kurnia Mataram	24
21. Bandar Mataram	Jati Datar	41
22. Seputih Banyak	Tanjung Harapan	36
23. Way Seputih	Suko Binangun	49
24. Rumbia	Reno Basuki	51
25. Bumi Nabung	Bumi Nabung Ilir	60
26. Putra Rumbia	Binakarya Utama	62
27. Seputih Surabaya	Gaya Baru Satu	69
28. Bandar Surabaya	Surabaya Ilir	84

Sumber: BAPPEDA Kabupaten Lampung Tengah

Source: Regional Planning Board Lampung Tengah Regency

Nama Gunung dan Tingginya Menurut Kecamatan di Kabupaten Lampung

Tabel : 1.1.4 Tengah, 2017

Table The Name Mount and Height by Subdistrict in Lampung Tengah Regency, 2017

Gunung Mount	Tinggi Height (m)	Kecamatan Subdistrict
(1)	(2)	(3)
1. Gunung Anak/ Anak Mountain	1 614	Selagai Lingga
2. Gunung Tangkitangan/ Tangkitangan Mountain	1 613	Pubian

Sumber: BPS Kabupaten Lampung Tengah

Source: BPS - Statistics Lampung Tengah Regency

Tabel : 1.1.5 **Nama Beberapa Sungai dan Panjang Sungai Menurut Kecamatan di Kabupaten Lampung Tengah, 2017**
Table : 1.1.5 *The Name of Several a River and The Length of a River by Subdistrict in Lampung Tengah Reaqency, 2017*

Sungai <i>River</i>	Panjang <i>Height (km)</i>	Kecamatan <i>Subdistrict</i>
(1)	(2)	(3)
1. Way Waya <i>Waya River</i>	21	Bangun Rejo Kalirejo
2. Way Ketaya <i>Ketaya River</i>	15	Sendang Agung
3. Kali Pasir <i>Pasir River</i>	20	Kalirejo Bangun Rejo
4. Way Besi <i>Besi River</i>	7	Sendang Agung
5. Kali Maeas <i>Maeas River</i>	8	Bangun Rejo
6. Way Tipo <i>Tipo River</i>	19	Kalirejo Bangun Rejo Bekri
7. Way Seputih <i>Seputih River</i>	193	Padang Ratu Anak Tuha Gunung Sugih Bumi Ratu Nuban Seputih Rahman Rumbia Bumi Nabung Seputih Banyak Way Seputih Seputih Mataram Bandar Mataram Seputih Surabaya
8. Way Pengubuan <i>Pengubuan River</i>	63	Padang Ratu Anak Tuha
9. Way Tetayan <i>Tetayan River</i>	36	Pubian
10. Way Pubian <i>Pubian River</i>	23	Pubian
11. Kali Pasir <i>Pasir River</i>	47	Anak Tuha

Bersambung/To Be Continued

Lanjutan Tabel 1.1.5/Continued Table 1.1.5

Sungai River	Panjang Height (km)	Kecamatan Subdistrict
(1)	(2)	(3)
12. Kali Punggur <i>Punggur River</i>	29	Punggur Gunung Sugih Trimurjo
13. Way Sekampung <i>Sekampung River</i>	94	Trimurjo
14. Way Raman <i>Raman River</i>	32	Trimurjo Punggur Seputih Raman
15. Way Bening <i>Bening River</i>	30	Punggur
16. Way Keliwang <i>Keliwang River</i>	6	Punggur
17. Way Buring <i>Buring River</i>	23	Punggur Kota Gajah Seputih Raman
18. Way Pengubuan <i>Pengubuan River</i>	120	Way Pengubuan Seputih Banyak Seputih Mataram Bandar Mataram
19. Way Pegadungan <i>Pengadungan River</i>	27	Seputih Surabaya Bandar Surabaya

Sumber: BPS Kabupaten Lampung Tengah

Source: BPS - Statistics Lampung Tengah Regency

Tabel 1.2.1 Rata-rata Suhu dan Kelembaban Udara Menurut Bulan di Kabupaten Lampung Tengah, 2017
Table 1.2.1 Average Temperature and Humidity by Month in Lampung Tengah Regency, 2017

Bulan Month	Suhu Udara Temperature ($^{\circ}$ C)			Kelembaban Udara Humidity (%)		
	Maks Max	Min Min	Rata-rata Average	Maks Max	Min Min	Rata-rata Average
(1)	(2)	(3)	(4)	(5)	(6)	(7)
1. Januari/January	32.1	23.7	26.6	92.0	75.0	85.0
2. Februari/February	32.0	23.7	26.4	95.0	77.0	86.0
3. Maret/March	33.1	23.7	26.8	91.0	68.0	84.0
4. April/April	32.8	23.9	27.2	90.0	56.0	82.0
5. Mei/May	33.0	24.1	27.1	93.0	79.0	85.0
6. Juni/June	32.2	23.6	26.7	93.0	77.0	84.0
7. Juli/July	32.3	23.3	26.5	96.0	67.0	84.0
8. Agustus/August	32.5	22.7	26.4	93.0	74.0	82.0
9. September/September	33.8	22.8	26.8	91.0	49.0	77.0
10. Oktober/October	33.0	23.8	27.3	91.0	75.0	81.0
11. Nopember/November	32.6	24.0	27.0	91.0	77.0	84.0
12. Desember/December	32.3	24.2	26.7	91.0	73.0	85.0

Sumber: BMKG Stasiun Klimatologi Masgar

Source: BMKG - Masgar Climatology Station

Tabel : 1.2.2 **Rata-Rata Tekanan Udara, Kecepatan Angin dan Penyinaran Matahari Menurut Bulan di Kabupaten Lampung Tengah, 2017**
Table : 1.2.2 *Average Atmospheric Pressure, Wind Velocity and Duration of Sunshine by Month in Lampung Tengah Regency, 2017*

Bulan Month	Tekanan Udara Atmospheric Pressure (mb)	Kecepatan Angin Wind Velocity (Knot)	Penyinaran Matahari Duration of Sunshine (%)
(1)	(2)	(3)	(4)
1. Januari/January	1 011.1	2.5	36
2. Februari/February	1 012.0	2.2	47.3
3. Maret/March	1 011.8	2.3	56.7
4. April/April	1 012.0	2.9	59.9
5. Mei/May	1 011.6	2.7	62.3
6. Juni/June	1 012.3	2.4	54
7. Juli/July	1 012.5	2.5	57.4
8. Agustus/August	1 012.3	3.1	57.4
9. September/September	1 012.6	3.5	67.6
10. Oktober/October	1 011.9	3.3	59
11. Nopember/November	1 009.9	2.6	51.1
12. Desember/December	1 010.9	2.5	51

Sumber: BMKG Stasiun Klimatologi Masgar
Source: BMKG - Masgar Climatology Station

Jumlah Curah Hujan dan Hari Hujan Menurut Bulan di Kabupaten Lampung

Tabel : 1.2.3 **Tengah, 2017**

Table : Amount of Precipitation and Number of Rainy Days by Month in Lampung Tengah Regency, 2017

Bulan <i>Month</i>	Curah Hujan <i>Precipitation (mm3)</i>	Hari Hujan <i>Rainy Days</i>
<i>(1)</i>	<i>(4)</i>	<i>(5)</i>
1. Januari/January	234	13
2. Februari/February	337	16
3. Maret/March	180	13
4. April/April	144	9
5. Mei/May	43	4
6. Juni/June	51	2
7. Juli/July	49	5
8. Agustus/August	35	6
9. September/September	62	4
10. Oktober/October	115	6
11. Nopember/Nopember	169	10
12. Desember/December	257	13

Sumber: BMKG Stasiun Klimatologi Masgar

Source: BMKG - Masgar Climatology Station

<http://lampungtengahkab.bps.>

2. PEMERINTAHAN

Government



<http://lampungtengahkab.bps.>

GOVERNMENT

PENJELASAN TEKNIS

1. Anggota Dewan Perwakilan Rakyat Daerah (DPRD) dipilih melalui pemilihan umum (pemilu) dan dilantik dalam masa jabatan lima tahun.
2. Kementerian terdiri dari kementerian koordinator dan kementerian.
3. Kementerian koordinator terdiri dari bidang politik, hukum, dan keamanan (Polhukam), bidang perekonomian, bidang pembangunan manusia dan kebudayaan, dan bidang kemaritiman.
4. Kementerian terdiri dari Kementerian Sekretaris Negara, Kementerian Dalam Negeri, Kementerian Luar Negeri, Kementerian Perencanaan Pembangunan Nasional/Bappenas, Kementerian Pertahanan, Kementerian Hukum dan Hak Asasi Manusia, Kementerian Keuangan, Kementerian Energi dan Sumber Daya Mineral, Kementerian Perindustrian, Kementerian Perdagangan, Kementerian Pertanian, Kementerian

TECHNICAL NOTES

1. *Regional House of Representatives (DPRD) members are elected through a general election and appointed for a five-years membership.*
2. *Ministries consist of coordinating ministry and departmental ministry.*
3. *Coordinating ministries consist of Coordinating Ministry for Political, Legal, and Security Affairs, Coordinating Ministry for the Economy, Coordinating Ministry for Maritime Affairs, and Coordinating Ministry for Human Development and Culture*
4. *Departmental Ministries consist of State Secretary; Ministry of Home Affairs; Ministry of Foreign Affairs; Ministry of National Development Planning/Chairperson of National Development Planning Agency; Ministry of Defense; Ministry of Justice and Human Rights; Ministry of Finance; Ministry of Energy and Mineral Resources; Ministry of Industry; Ministry of Trade; Ministry of Agriculture; Ministry of Transportation; Ministry of Maritime Affairs and Fisheries;*

Perhubungan, Kementerian Kelautan dan Perikanan, Kementerian Ketenagakerjaan, Kementerian Badan Usaha Milik Negara, Kementerian Koperasi dan UKM, Kementerian Pekerjaan Umum dan Perumahan Rakyat, Kementerian Lingkungan Hidup dan Kehutanan, Kementerian Agraria dan Tata Ruang/Badan Pertanahan Nasional, Kementerian Kesehatan, Kementerian Kebudayaan dan Pendidikan Dasar Menengah, Kementerian Sosial, Kementerian Agama, Kementerian Pariwisata, Kementerian Komunikasi dan Informatika, Kementerian Pendayagunaan Aparatur Negara dan Reformasi Birokrasi, Kementerian Pemuda dan Olahraga, Kementerian Desa, Pembangunan Daerah Tertinggal dan Transmigrasi, Kementerian Riset Teknologi dan Pendidikan Tinggi, dan Kementerian Pemberdayaan Perempuan dan Perlindungan Anak.

Ministry of Manpower; Ministry of State Owned Enterprises; Ministry of Cooperatives and Small and Medium Enterprises; Ministry of Public Works and Public Housing; Ministry of Environment and Forestry; Ministry of Agrarian Affairs and Spatial Planning/National Land Agency; Ministry of Health; Ministry of Culture and Elementary & Secondary Education; Ministry of Social Services; Ministry of Religious Affairs; Ministry of Tourism; Ministry of Communication and Informatics; Ministry of Empowerment of State Apparatus and Bureaucracy Reform; Ministry of Youth and Sports Affairs; Ministry of Village Development, Disadvantaged Regions and Transmigration; Ministry of Research, Technology, and Higher Education; and Ministry of Women Empowerment and Child Protection

5. Setingkat Menteri terdiri dari Kejaksaan Agung, Tentara Nasional Indonesia, dan Kepolisian Negara Republik Indonesia
5. *Ministerial Level Officials consist of, Attorney General, Indonesian National Defense Force, and Indonesian National Police.*
6. Lembaga Pemerintah Non Kementerian terdiri dari Arsip Nasional Republik Indonesia, Badan
6. *Non Ministerial Institutions consist of National Archive of the Republic of Indonesia, State Intelligence*

GOVERNMENT

Intelijen Negara, Badan Kepegawaian Negara, Badan Kependudukan dan Keluarga Berencana Nasional, Badan Koordinasi Penanaman Modal, Badan Informasi Geospasial, Badan Meteorologi, Klimatologi, dan Geofisika, Badan Narkotika Nasional, Badan Nasional Penanggulangan Bencana, Badan Nasional Penanggulangan Terorisme, Badan Nasional Penempatan dan Perlindungan Tenaga Kerja Indonesia, Badan Pengawasan Obat dan Makanan, Badan Pengawasan Tenaga Nuklir, Badan Pengawasan Keuangan dan Pembangunan, Badan Pengkajian dan Penerapan Teknologi, Badan Pusat Statistik, Badan SAR Nasional, Badan Standardisasi Nasional, Badan Tenaga Nuklir Nasional, Lembaga Administrasi Negara, Lembaga Ilmu Pengetahuan Indonesia, Lembaga Ketahanan Nasional, Lembaga Kebijakan Pengadaan Barang/Jasa Pemerintah, Lembaga Penerbangan dan Antariksa Nasional, Lembaga Sandi Negara, dan Perpustakaan Nasional Republik Indonesia.

Board, National Civil Service Agency, National Population and Family Planning Board, Investment Coordinating Board, Geospatial Information Agency, Meteorology, Climatology, and Geophysics Agency, National Narcotics Agency, National Agency for Disaster Management, National Counter Terrorism Agency, The National Authority for The Placement and Protection of Indonesian Overseas Workers, National Agency of Drugs and Foods Control, Nuclear Energy Controlling Board, Audit and Development Supervising Agency, Agency for the Assesment and Application Technology, BPS- Statistics Indonesia, National Search and Rescue Agency, National Standardization Board, National Nuclear Energy Board, National Institute of Administration, National Institute of Science, National Resilience Institute, Government Procurement Policy Board, National Institute of Space and Aeronautics, National Crypto Agency, and National Library of Republic of Indonesia.

ULASAN**DESCRIPTION**

Administrasi pemerintah Kabupaten Lampung Tengah pada tahun 2017 terdiri atas 28 kecamatan dan 314 desa.

Anggota Dewan Perwakilan Rakyat Daerah (DPRD) Kabupaten Lampung Tengah sebanyak 50 orang yang terdiri dari 9 orang anggota Fraksi Partai Demokrat, 9 orang anggota Fraksi PDIP, 8 orang anggota Fraksi Golkar, 6 orang anggota Fraksi PKS, 4 orang anggota Fraksi PKB, 4 orang anggota Fraksi Partai Gerindra, 3 orang anggota Fraksi Partai Hanura, 3 orang anggota Fraksi PAN, 2 orang anggota Fraksi PBR, 1 orang anggota Fraksi PKNU, dan 1 orang anggota Fraksi PPP,

The government administration of Lampung Tengah Regency consists of 28 districts and 314 villages.

The Regional People's Representative Assembly member of Lampung Tengah Regency were 50 persons, consisting of 9 members Demokrat Fraction, 9 members PDIP Fraction, 8 members Golkar Fraction, 6 members PKS Fraction, 4 members PKB Fraction, 4 members Gerindra Fraction, 3 members Hanura Fraction, 3 members PAN Fraction, 2 members PBR Fraction, 1 members PKNU Fraction, and 1 members PPP Fraction.

2. PEMERINTAHAN/GOVERNMENT

2.1 WILAYAH ADMINISTRATIF/ADMINISTRATIF AREA

Tabel : 2.1 Jumlah Desa/Kelurahan Menurut Kecamatan di Kabupaten Lampung Tengah, 2017
Table Number of Subdistricts and Villages in Lampung Tengah Regency , 2017

Kecamatan <i>Subdistrict</i>	Desa <i>Villages</i>	Kelurahan <i>villages</i>	Jumlah <i>Total</i>
(1)	(2)	(3)	(4)
1. Padang Ratu	15	-	15
2. Selagai Lingga	14	-	14
3. Pubian	20	-	20
4. Anak Tuha	12	-	12
5. Anak Ratu Aji	6	-	6
6. Kalirejo	16	1	17
7. Sendang Agung	9	-	9
8. Bangun Rejo	16	1	17
9. Gunung Sugih	13	2	15
10. Bekri	8	-	8
11. Bumi Ratu Nuban	10	-	10
12. Trimurjo	14	-	14
13. Punggur	7	2	9
14. Kota Gajah	4	3	7
15. Seputih Raman	14	-	14
16. Terbanggi Besar	6	4	10
17. Seputih Agung	10	-	10
18. Way Pengubuan	7	1	8
19. Terusan Nunyai	5	2	7
20. Seputih Mataram	12	-	12
21. Bandar Mataram	12	-	12
22. Seputih Banyak	13	-	13
23. Way Seputih	6	-	6
24. Rumbia	9	-	9
25. Bumi Nabung	7	-	7
26. Putra Rumbia	10	-	10
27. Seputih Surabaya	13	-	13
28. Bandar Surabaya	10	-	10
Lampung Tengah	298	16	314

Sumber: BPS Kabupaten Lampung Tengah

Source: BPS - Statistics of Lampung Tengah Regency

^{*)} Termasuk 3 UPT di Kecamatan Bandar Mataram/include 3 UPT in Bandar Mataram Subdistrict

2.2 DEWAN PERWAKILAN RAKYAT DAERAH/THE REGIONAL HOUSE OF REPRESENTATIF

Jumlah Anggota Dewan Perwakilan Rakyat Daerah Menurut Partai Politik dan Jenis Kelamin di Kabupaten Lampung Tengah, 2017
Table : 2.2.1 *Number of Members of The Regional House of Representatives by Political Parties and Sex in Lampung Tengah Regency, 2017*

Partai Politik <i>Political Party</i>	Anggota/Membership			Persentase <i>Percentage</i>
	Laki-laki <i>Male</i>	Perempuan <i>Female</i>	Jumlah <i>Total</i>	
(1)	(2)	(3)	(4)	(5)
Partai Demokrat	5	-	5	10.00
PDIP	9	-	9	18.00
Partai Golkar	8	1	9	18.00
PKS	5	1	6	12.00
PKB	5	-	5	10.00
Partai Gerindra	9	-	9	18.00
Partai Hanura	1	-	1	2.00
PAN	3	-	3	6.00
PPP	1	-	1	2.00
PKPI	2	-	2	4.00
Jumlah/Total	48	2	50	100.00

Sumber: DPRD Kabupaten Lampung Tengah

Source: Regional Parliament of Lampung Tengah Regency

Jumlah Peraturan Daerah (Perda) yang dihasilkan DPRD di Kabupaten Lampung Tengah, 2015-2017
Tabel : 2.2.2 *Number of Regional Regulation Parliament in Lampung Tengah Regency, 2015-2017*

Jenis Keputusan <i>Type of Decision</i>	Tahun		
	2015	2016	2017
(1)	(2)		
Peraturan Daerah <i>Regional Regulation</i>	27	21	24
Keputusan DPRD/Decision <i>of Regional Parliament</i>			
Keputusan Pimpinan DPRD <i>Decision Leaders of Regional Parliament</i>	4	5	4
Keputusan Daerah <i>Regional Decisions</i>	-	-	-
Rapat-Rapat <i>Meetings</i>	-	-	-
Lainnya/Others	-	-	-
Jumlah/Total	31	26	28

Sumber: DPRD Kabupaten Lampung Tengah

Source: Regional Parliament of Lampung Tengah Regency

Tabel : 2.2.3 Komposisi Keanggotaan Komisi DPRD Kabupaten Lampung Tengah, 2017
Table Membership Composition of Regional Parliament Lampung Tengah Regency, 2017

Uraian <i>Description</i>	Jumlah/ <i>Total</i> (<i>Orang/People</i>)	Keterangan <i>Notes</i>
(1)	(2)	(3)
1. KOMISI		
I	1. Koordinator 2. Ketua 3. Wakil Ketua 4. Sekretaris 5. Anggota	1 1 1 1 8 Koordinator Komisi I Ketua DPRD
II	1. Koordinator 2. Ketua 3. Wakil Ketua 4. Sekretaris 5. Anggota	1 1 1 1 8 Koordinator Komisi II Wakil Ketua DPRD
III	1. Koordinator 2. Ketua 3. Wakil Ketua 4. Sekretaris 5. Anggota	1 1 1 1 10 Koordinator Komisi III Wakil Ketua II DPRD
IV	1. Koordinator 2. Ketua 3. Wakil Ketua 4. Sekretaris 5. Anggota	1 1 1 1 8 Koordinator Komisi IV Wakil Ketua III DPRD
2. FRAKSI-FRAKSI		
A. Fraksi Partai Golkar	13	
B. Fraksi PDI Perjuangan	9	
c. Fraksi Partai Gerindra	9	
D. Fraksi PKS	6	
E. Fraksi Partai Demokrat Amanat	8	
F. Fraksi PKB	5	
Jumlah/<i>Total</i>		50 orang

Sumber: DPRD Kabupaten Lampung Tengah

Source: Regional Parliament of Lampung Tengah Regency

Tabel : 2.2.4 **Susunan Keanggotaan Komisi DPRD Kabupaten Lampung Tengah, 2017**
Table : 2.2.4 *Membership List of Regional Parliament Lampung Tengah Regency, 2017*

Komisi <i>Commission</i>	Nama-nama Anggota DPRD <i>Name of Membership of Reg. Parliament</i>	Keterangan <i>Notes</i>
<i>(1)</i>	<i>(2)</i>	<i>(3)</i>
Ketua	Hi. Achmad Junaidi Sunardi, SH	Koordinator Komisi I
Wakil Ketua I	J. Natalis Sinaga, SE	Koordinator Komisi II
Wakil Ketua II	Riagus Ria, SE	Koordinator Komisi III
Wakil Ketua III	H. Joni Hardito, ST, MT	Koordinator Komisi IV
1. Komisi I	H. Rusliyanto, SE, MM	Ketua
	Yulius Heri Susanto, SE	Wakil ketua
	Hi. Heri Sugiyanto, SH	Sekretaris
	Ariswanto, SE	Anggota
	Febriyantoni	Anggota
	Hi. Raden Zugiri, SH	Anggota
	Firdaus Ali, S.Sos	Anggota
	dr. Evinitria	Anggota
	Bonaza Kesuma,SH	Anggota
	Syamsudin	Anggota
	Muhammad Nasir, SE	Anggota
2. Komisi II	Bun Yana	Ketua
	Sopian yusuf	Wakil ketua
	Ananag Hendra Setiawan, S.Pt. MM	Sekretaris
	Drs. I Nyoman Sukedana	Anggota
	Hi. Roni Ahwandi	Anggota
	Sumarsono	Anggota
	Wayan Suartame	Anggota
	Achmad Rosyidi, SH	Anggota
	Sukarman, S.Si	Anggota
	Drs. Hi. Ali Imron	Anggota
	Hi. Mudasir, A.Md	Anggota

Bersambung/To Be Continued

Lanjutan Tabel 2.2.4/Continued Table 2.2.4

Komisi Commission	Nama-nama Anggota DPRD Name of Membership of Reg. Parliament	Keterangan Notes
(1)	(2)	(3)
3. Komisi III	Saenul Abidin	Ketua
	I Wayan Dama, A.Md	Wakil ketua
	Indra Jaya	Sekretaris
	I Wayan Subawa, SE	Anggota
	M. Saleh mukadam, SH	Anggota
	Pindo Sarwoko, SE	Anggota
	H. M. Hakiki	Anggota
	Zainuddin, SE, MM	Anggota
	Muhamad Ghofur, S.Si	Anggota
	Purismo	Anggota
	Hi. Singa Ersa Awangga	Anggota
	Jahri Efendi	Anggota
	Kh. Slamet, S.Pd.I	Anggota
4. Komisi IV	Dedi D Saputra, ST, MM	Ketua
	Wahyudi	Wakil ketua
	Misrol Hapi, SE	Sekretaris
	Agus Riyanto, SE	Anggota
	Slamet Widodo	Anggota
	Made Arka Putra Wijaya	Anggota
	Muhlisin Ali	Anggota
	I Kade Asian Nafiri	Anggota
	Gatot Sugiyanto, SE	Anggota
	Hi. Iskandar, SH	Anggota

Sumber: DPRD Kabupaten Lampung Tengah

Source: Regional Parliament of Lampung Tengah Regency

2.3 PEGAWAI NEGERI SIPIL/CIVIL SERVANTS

Jumlah Pegawai Negeri Sipil Menurut Dinas/Instansi Pemerintah dan Jenis Kelamin di Kabupaten Lampung Tengah, 2017
Ta. : 2.3.1 *Number of Civil Servants by Institution/Office and Sex in Lampung Tengah Regency, 2017*

Dinas/Instansi Pemerintah <i>Civil/Government Service</i>	Golongan/ <i>Job Class</i>								Jumlah <i>Total</i>	
	I		II		III		IV		L	P
	L	P	L	P	L	P	L	P		
<i>(1)</i>	<i>(2)</i>	<i>(3)</i>	<i>(4)</i>	<i>(5)</i>	<i>(6)</i>	<i>(7)</i>	<i>(8)</i>	<i>(9)</i>	<i>(10)</i>	<i>(11)</i>
I. Sekretariat Daerah	5	1	40	21	31	23	7	2	83	47
II. Sekretariat DPRD	2	1	24	12	9	14	5	3	40	30
III. Lembaga Teknis Daerah										
1 Inspektorat	-	-	9	8	26	13	8	7	43	28
2 Badan Perencanaan dan Pembangunan Daerah	1	-	5	7	13	18	8	2	27	27
3 Badan Kepegawaian dan Pengembangan SDM	-	-	8	3	20	18	6	1	34	22
4 Badan Penelitian dan Pengembangan Daerah	-	-	2		11	4	1	3	14	7
5 Badan Kesatuan Bangsa dan Politik	1	-	4	1	7	4	4	2	16	7
6 Badan Penanggulangan Bencana Daerah	-	-	7	-	9	2	6	-	22	2
7 Badan Pengelolaan Keuangan dan Aset Daerah	1	-	14	10	21	18	4	2	40	30
8 RSUD Demang Sepuluh Raya	1	-	16	16	40	79	12	7	69	102

Bersambung/To Be Continued

Lanjutan Tabel 2.3.1/Continued Table 2.3.1

(1)	(2)	Golongan/Job Class								Jumlah/Total	
		I		II		III		IV		L	P
		L	P	L	P	L	P	L	P		
(3)	(4)	(5)	(6)	(7)	(8)	(9)	(10)	(11)	(12)		
9	Satuan Polisi Pamong Praja	2	-	67	5	33	7	2	-	104	12
10	Badan Pengelolaan Pajak dan Retribusi	-	-	10	5	26	16	4	1	40	22
11	Dinas-Dinas										
12	Dinas Pendidikan dan Kebudayaan	1	-	20	11	72	38	73	24	166	73
13	Dinas Kesehatan	1	-	17	11	50	49	10	6	78	66
14	Dinas Pertanian Tanaman Pangan dan Holtikultura	4	-	42	10	33	15	4	-	83	25
15	Dinas Peternakan dan Perkebunan	1	-	23	9	36	12	9	2	69	23
16	Dinas Perikanan	-	-	7	2	7	12	3	1	17	15
17	Dinas Koperasi dan UKM	-	-	6	5	10	4	7	1	23	10
18	Dinas Tenaga Kerja dan Transmigrasi	-	-	1	2	9	7	3	1	13	10
19	Dinas Perhubungan	4	-	21	5	26	5	3	-	54	10
20	Dinas Sosial	1	-	2	2	12	5	6	-	21	7
21	Dinas Kependudukan dan Pencatatan Sipil	-	-	8	2	11	11	3	3	22	16

Bersambung/To Be Continued

Lanjutan Tabel 2.3.1/Continued Table 2.3.1

(1)	Dinas/Instansi Pemerintah Civil/Government Service	Golongan/Job Class										Jumlah/Total	
		I		II		III		IV		L	P		
		L	P	L	P	L	P	L	P				
(3)	(4)	(5)	(6)	(7)	(8)	(9)	(10)	(11)	(12)				
11	Dinas Pemuda dan Olahraga	-	-	-	6	9	3	5	-	14	9		
12	Dinas Perindustrian			2	5	8	6	3	3	13	14		
13	Dinas Perdagangan	8	1	39	8	20	9	5	1	72	19		
14	Dinas Bina Marga	-	-	34	17	21	9	4	-	59	26		
15	Dinas Perumahan Rakyat dan Tata Ruang dan Tata Ruang	4	-	42	10	33	15	4	-	83	25		
16	Dinas Pengairan	26	-	152	14	43	8	3	1	224	23		
17	Dinas Lingkungan Hidup	5	-	10	3	17	4	7	1	39	8		
18	Dinas Penendalian Penduduk dan KB	-	-	3	2	10	10	1	2	14	14		
19	Dinas Pemberdayaan Perempuan dan Perlindungan Anak	-	-	5	4	7	9	2	4	14	17		
20	Dinas Ketahanan Pangan	-	-	6	3	8	9	4	4	18	16		
21	Dinas Pemberdayaan Masyarakat dan Kampung	1	-	11	4	13	7	4	-	29	11		
22	Dinas Komunikasi dan Informatika	-	-	7	1	8	4	2	2	17	7		
23	Dinas Penanaman Modal dan Pelayanan Satu Pintu	-	-	7	2	12	8	4	1	23	11		
24	Dinas Perpustakaan dan Kearsipan	-	-	3	3	6	11	1	2	10	16		
25	Dinas Pariwisata	-	-	4	6	7	4	2	1	13	11		

Bersambung/To Be Continued

Lanjutan Tabel 2.3.1/Continued Table 2.3.1

Dinas/Instansi Pemerintah Civil/Government Service	Golongan/Job Class								Jumlah/Total		
	I		II		III		IV		L	P	
	L	P	L	P	L	P	L	P			
(1)	(2)	(3)	(4)	(5)	(6)	(7)	(8)	(9)	(10)	(11)	
V. Sekretariat Lembaga Lain											
2. Sekretariat KPU	-	-	-	-	1	1	1	-	2	1	
VI. Kecamatan	6	-	245	23	192	76	25	1	468	100	
VII. Kelurahan	1	-	10	4	35	24	-	-	46	28	
VIII. UPT Puskesmas	5	2	66	439	208	398	13	31	292	870	
IX. UPTD Pendidikan dan Kebudayaan	-	-	10	6	14	19	94	45	118	70	
X. UPT Sekolah	21	6	298	303	883	1 534	1 566	2 080	2768	3923	
Jumlah/Total	99	11	1 284	1 004	2 135	2 570	1 983	2 250	5 501	5 835	

Sumber: Badan Kepegawaian dan Pengembangan SDM Kabupaten Lampung Tengah

Source: Local Civil Service Agency of Lampung Tengah Regency

Jumlah Pegawai Negeri Sipil Menurut Pendidikan Tertinggi yang Ditamatkan dan Jenis Kelamin di Kabupaten Lampung Tengah, 2017

Tabel
Table : 2.3.2

Number of Civil Servants by Educational Attainment and Sex in Lampung Tengah Regency, 2017

Tingkat Pendidikan yang Ditamatkan/Educational Level Attained	Jenis Kelamin/Sex		Jumlah Total
	Laki-Laki Male	Perempuan Female	
(1)	(2)	(3)	(4)
Sampai dengan SD / Up to Primary School	110	3	113
SLTP/Sederajat General/Vocational Junior High School	148	16	164
SMA/Sederajat General/Vocational Senior High School	1 759	1 215	2 974
Diploma I / Diploma I	41	61	102
Diploma II / Diploma II	879	1 421	2 300
Diploma III/Sarjana Muda / Diploma III/Bachelor	340	771	1 111
Diploma IV Diploma IV	27	70	97
Sarjana 1 Bachelor Degree	1 929	2 118	4 047
Sarjana 2 Bachelor Master Degree	267	159	426
Sarjana 3 Doctor	1	1	2
Jumlah/Total	5 501	5 835	11 336

Sumber: Badan Kepegawaian dan Pengembangan SDM Kabupaten Lampung Tengah

Source: Local Civil Service Agency of Lampung Tengah Regency

Tabel : 2.3.3 Jumlah Pegawai Negeri Sipil Menurut Golongan Kepangkatan dan Jenis Kelamin di Kabupaten Lampung Tengah, 2017
Table Number of Civil Servants by Hierarchy and Sex in Lampung Tengah Regency, 2017

Golongan Kepangkatan <i>Hierarchy</i>	Jenis Kelamin/Sex		Jumlah <i>Total</i>
	Laki-Laki <i>Male</i>	Perempuan <i>Female</i>	
(1)	(2)	(3)	(4)
I/A (Juru Muda)	10	2	12
I/B (Juru Muda Tingkat I)	4	-	4
I/C (Juru)	59	9	68
I/D (Juru Tingkat I)	26	-	26
Golongan I/Range I	99	11	110
II/A (Pengatur Muda)	297	195	492
II/B (Pengatur Muda Tingkat I)	176	111	287
II/C (Pengatur)	664	495	1 159
II/D (Pengatur Tingkat I)	147	203	350
Golongan II/Range II	1 284	1 004	2 288
III/A (Penata Muda)	475	806	1 281
III/B (Penata Muda Tingkat I)	464	590	1 054
III/C (Penata)	530	558	1 088
III/D (Penata Tingkat I)	666	616	1 282
Golongan III/Range III	2 135	2 570	4 705
IV/A (Pembina Muda)	1415	1493	2 908
IV/B (Pembina Muda Tingkat I)	532	753	1 285
IV/C (Pembina)	33	4	37
IV/D (Pembina Tingkat I)	3	-	3
Golongan IV/Range IV	1 983	2 250	4 233
Jumlah/Total	5 501	5 835	11 336

Sumber: Badan Kepegawaian dan Pengembangan SDM Kabupaten Lampung Tengah

Source: Local Civil Service Agency of Lampung Tengah Regency

2.5. BADAN PERTANAHAN NASIONAL/ NATIONAL LAND AGENCY

Banyaknya Surat Nikah yang Dikeluarkan Menurut Kecamatan di Kabupaten**Tabel : 2.4.1 Lampung Tengah, 2017**

Table : The Number of Marriage Licenses Issued by Subdistrict in Lampung Tengah Regency, 2017

Kecamatan Subdistrict	2017
(1)	(2)
1. Padang Ratu	455
2. Selagai Lingga	255
3. Pubian	333
4. Anak Tuha	320
5. Anak Ratu Aji	118
6. Kalirejo	567
7. Sendang Agung	322
8. Bangun Rejo	465
9. Gunung Sugih	489
10. Bekri	234
11. Bumi Ratu Nuban	221
12. Trimurjo	388
13. Punggur	255
14. Kota Gajah	268
15. Seputih Raman	281
16. Terbanggi Besar	865
17. Seputih Agung	313
18. Way Pengubuan	264
19. Terusan Nunyai	263
20. Seputih Mataram	329
21. Bandar Mataram	435
22. Seputih Banyak	261
23. Way Seputih	118
24. Rumbia	261
25. Bumi Nabung	224
26. Putra Rumbia	136
27. Seputih Surabaya	336
28. Bandar Surabaya	253
Lampung Tengah	9 029

Sumber: Kantor Kementerian Agama Lampung Tengah

Source: The Ministry of Religion Lampung Tengah Regency

Banyaknya Nikah, Talak, Cerai dan Ijin Poligami Menurut Kecamatan di Kabupaten Lampung Tengah, 2017

Tabel 2.4.2 *Number of Marriage, Divorce and Poligamy by Subdistrict in Lampung Tengah Regency, 2017*

Kecamatan <i>Subdistrict</i>	Pengesahan Nikah <i>Marriage</i>	Cerai Talak <i>Divorce</i>	Cerai Gugat <i>Divorce</i>	Ijin Poligami <i>Poligamy</i>
(1)	(2)	(3)	(4)	(5)
1. Padang Ratu	2	10	40	-
2. Selagai Lingga	-	2	11	-
3. Pubian	3	12	35	-
4. Anak Tuha	2	13	25	-
5. Anak Ratu Aji	2	2	13	-
6. Kalirejo	2	20	60	-
7. Sendang Agung	2	17	36	-
8. Bangun Rejo	5	21	51	3
9. Gunung Sugih	9	20	68	-
10. Bekri	-	8	21	1
11. Bumi Ratu Nuban	1	9	19	-
12. Trimurjo	1	14	56	-
13. Punggur	3	14	41	-
14. Kota Gajah	3	7	37	-
15. Seputih Raman	2	9	33	-
16. Terbanggi Besar	4	43	126	-
17. Seputih Agung	4	25	49	-
18. Way Pengubuan	1	6	33	-
19. Terusan Nunyai	1	10	28	-
20. Seputih Mataram	1	20	59	-
21. Bandar Mataram	4	25	57	-
22. Seputih Banyak	-	13	22	-
23. Way Seputih	-	6	15	-
24. Rumbia	1	6	24	-
25. Bumi Nabung	1	10	28	-
26. Putra Rumbia	-	-	9	-
27. Seputih Surabaya	-	3	28	-
28. Bandar Surabaya	1	15	25	-
Lampung Tengah	55	360	1 049	4

Sumber: Pengadilan Agama Lampung Tengah

Source: Religious Court Office Lampung Tengah

Tabel
Table

: 2.4.3

Banyaknya Nikah, Talak, Cerai dan Ijin Poligami per Bulan di Kabupaten Lampung Tengah, 2017
Number of Marriage, Divorce and Poligami per Month in Lampung Tengah Reqency, 2017

Bulan Month	Pengesahan Nikah Marriage	Cerai Talak Divorce	Cerai Gugat Divorce	Ijin Poligami Poligamy
(1)	(2)	(3)	(4)	(5)
Januari/January	3	25	100	-
Februari/February	4	24	84	1
Maret/March	10	32	76	-
April/April	4	28	82	-
Mei/May	7	33	73	-
Juni/June	2	17	40	-
Juli/July	4	34	138	-
Agustus/August	5	39	104	-
September/September	3	30	96	1
Oktober/October	5	41	118	2
Nopember/November	2	31	73	-
Desember/December	6	26	65	-
Jumlah/Total	55	360	1 049	4

Sumber: Pengadilan Agama Lampung Tengah

Source: Religious Court Office Lampung Tengah

2.5. BADAN PERTANAHAN NASIONAL/ NATIONAL LAND AGENCY

**Target dan Realisasi Kegiatan Bidang Pertanahan Menurut Nama Proyek di
Kabupaten Lampung Tengah, 2017**

Tabel : 2.5.1 *Target and Realization of Activity on Land by List of Project in Lampung Tengah Regency, 2017*

Nama Proyek <i>List of Project</i>	Target <i>Target</i>	Realisasi <i>Realization</i>
	(Sertifikat/Certificates)	(Sertifikat/Certificates)
(1)	(2)	(3)
1. Penataan pertanahan (PRONA)	29 000	29 000
2. PRONA Swadaya	689	689
3. P4T	-	-
4. Ajudikasi Swadaya	-	-
5. PMK	150	150
6. Sertifikat Tanah Wakaf	2	2
7. Tanah Transmigrasi	-	
Jumlah/Total	29 841	29 841

Sumber: Badan Pertanahan Nasional Kabupaten Lampung Tengah

Source: National Land Board Lampung Tengah Regency

**Rekapitulasi Kegiatan Proses Permohonan Fatwa Tanah dan Sertifikat pada Kantor
Badan Pertanahan di Kabupaten Lampung Tengah, 2017**

Tabel : 2.5.2
Table Recapitulation of Land Religious Advice Requesting Process and Certificates in the National Land Board of Lampung Tengah Regency, 2017

Bulan Month	Pengurusan Hak-hak Tanah/Land Right Arrangement			
	Diterima/Accepted (Bendel)	Luas/Area (Ha)	Diteruskan (Bendel)	Luas/Area (Ha)
(1)	(2)	(3)	(4)	(5)
Januari Sd. Desember	294 231	110689	294 231	110 689
Jumlah/Total	294 231	110 689	294 231	110 689

Sumber: Badan Pertanahan Nasional Kabupaten Lampung Tengah

Source: National Land Board Lampung Tengah Regency

Banyaknya Sertifikat Tanah yang Dikeluarkan Menurut Jenis Hak Atas Tanah di Kabupaten Lampung Tengah, 2017
Tabel : 2.5.3 *Number of Land Certificates Issued by Type of Land Right in Lampung Tengah Regency, 2017*

Bulan <i>Month</i>	Jenis Sertifikat/ <i>Type of Certificate</i>			
	Hak Milik <i>Proprietary</i>	Hak Guna Bangunan <i>Right to Build</i>	Hak Guna Usaha <i>Right to Cultivate</i>	Hak Pakai <i>Right of Use</i>
(1)	(2)	(3)	(4)	(5)
Januari Sd. Desember	291 717	1 911	107	496
Jumlah/Total	291 717	1 911	107	496

Sumber: Badan Pertanahan Nasional Kabupaten Lampung Tengah

Source: National Land Board Lampung Tengah Regency

3. KEPENDUDUKAN DAN KETENAGAKERJAAN

Population and Employment



<http://lampungtengahkab.bps.>

PENJELASAN TEKNIS

1. Sumber utama data kependudukan adalah sensus penduduk yang dilaksanakan setiap sepuluh tahun sekali. Sensus penduduk telah dilaksanakan sebanyak enam kali sejak Indonesia merdeka, yaitu tahun 1961, 1971, 1980, 1990, 2000, dan 2010.

Di dalam sensus penduduk, pencacahan dilakukan terhadap seluruh penduduk yang berdomisili di wilayah teritorial Indonesia termasuk warga negara asing kecuali anggota korps diplomatik negara sahabat beserta keluarganya.

Metode pengumpulan data dalam sensus dilakukan dengan wawancara antara petugas sensus dengan responden dan juga melalui *e-census*. Pencatatan penduduk menggunakan konsep usual residence, yaitu konsep di mana penduduk biasa bertempat tinggal. Bagi penduduk yang bertempat tinggal tetap dicacah di mana mereka biasa tinggal, sedangkan untuk penduduk yang tidak bertempat tinggal tetap dicacah di tempat di mana mereka ditemukan petugas sensus pada malam 'Hari Sensus'. Termasuk penduduk yang tidak bertempat tinggal tetap adalah

TECHNICAL NOTES

1. *The main source of demographic data is population census, which is conducted every ten years. Population Census has been conducted six times since Indonesia's independence: 1961, 1971, 1980, 1990, 2000, and 2010. The population census enumerates all residents who domicile in the entire territory of Indonesia including foreign citizens except the diplomatic corps members and their families. The method of data collection in a population census involves interviewing respondents and conducting e-census. Enumeration of the population uses the concept of "usual residence", which is the concept of "places where people usually live". De jure was applied to the permanent residents, while de facto was applied to non-permanent residents. The permanent residents were enumerated in place where they normally live, the non-permanent residents were enumerated where they were found by the enumerators, on the night of 'Census Date'. The non permanent residents include homeless people, ship crew, boat people, remote*

POPULATION AND EMPLOYMENT

tuna wisata, awak kapal berbendera Indonesia, penghuni perahu/rumah apung, masyarakat terpencil/terasing, dan pengungsi. Bagi mereka yang mempunyai tempat tinggal tetap dan sedang bepergian ke luar wilayah lebih dari enam bulan, tidak dicacah di tempat tinggalnya, tetapi dicacah di tempat tujuannya. Untuk tahun yang tidak dilaksanakan sensus penduduk, data kependudukan diperoleh dari hasil proyeksi penduduk. Proyeksi penduduk merupakan suatu perhitungan ilmiah yang didasarkan pada asumsi dari komponen-komponen perubahan penduduk, yaitu kelahiran, kematian, dan migrasi. Proyeksi penduduk Indonesia 2010–2035 menggunakan data dasar penduduk hasil SP2010.

2. **Penduduk Indonesia** adalah semua orang yang berdomisili di wilayah teritorial Indonesia selama 6 bulan atau lebih dan atau mereka yang berdomisili kurang dari 6 bulan tetapi bertujuan menetap.
3. **Laju pertumbuhan penduduk** adalah angka yang menunjukkan persentase pertambahan penduduk dalam jangka waktu tertentu.

area community, and internally displaced persons. Those who had permanent residence and had been travelling away from their home for six months or more were not enumerated in their permanent place, but in the place where they were during the census.

For the periods where the population census is not conducted, population projection is done to estimate population during those years. The population projection is an estimate based on the demographic components, such as birth, death, and migration. Indonesia's 2010–2035 population projection used the 2010 Population Census as the base population.

2. **The population of Indonesia** are all residents of the entire territory of Indonesia who have stayed for six months or longer, and those who intended to stay more than six months even though their length of stay is less than six months.
3. **The growth rate of population** is the number that show percentage of population growth within a specified period.

4. **Kepadatan penduduk** adalah rasio banyaknya penduduk per kilometer persegi.
4. ***Population density** is ratio of population per square kilometer.*
5. **Rasio jenis kelamin** adalah perbandingan antara penduduk laki-laki dan penduduk perempuan pada suatu wilayah dan waktu tertentu. Biasanya dinyatakan dengan banyaknya penduduk laki-laki untuk 100 penduduk perempuan.
5. ***Sex ratio** is the ratio of males population to females population in a given area and time, usually expressed as the number of males for every 100 females.*
6. **Distribusi penduduk** adalah pola persebaran penduduk di suatu wilayah, baik berdasarkan batas-batas geografis maupun berdasarkan batas-batas administrasi pemerintahan.
6. ***Population distribution** is the pattern of population distribution in an area, either by geographic boundaries or by government administrative boundaries.*
7. **Komposisi penduduk** adalah pola persebaran penduduk menurut karakteristiknya, contoh: penduduk menurut kelompok umur, penduduk menurut jenis kelamin
7. ***Population composition** is the pattern of population distribution by its characteristics, example: population by age group, population by sex*
8. **Rumah tangga** adalah seseorang atau sekelompok orang yang mendiami sebagian atau seluruh bangunan fisik/sensus dan biasanya tinggal bersama serta pengelolaan makan dari satu dapur. Yang dimaksud makan dari satu dapur adalah jika pengurusan kebutuhan sehari-harinya dikelola bersama-sama menjadi satu.
8. ***Household** is an individual or group of people living in a physical/census building unit or part of it and usually commit on a common provision for food and other essentials of living. Common provision for food means one organising daily needs for all of household members.*

POPULATION AND EMPLOYMENT

9. **Anggota rumah tangga** adalah semua orang yang biasanya bertempat tinggal di suatu rumah tangga, baik yang berada di rumah pada waktu pencacahan maupun yang sementara tidak ada.
9. ***Household member** are those who usually lives in a household regardless of their location at the time of enumeration.*
10. **Rata-rata anggota rumah tangga** adalah angka yang menunjukkan rata-rata jumlah anggota rumah tangga per rumah tangga.
10. ***Average household size** is the average number of household members per household.*
11. **Penduduk usia kerja** adalah penduduk yang berumur 15 tahun ke atas.
11. ***Working age population** is persons of 15 years and over.*
12. **Angkatan kerja** adalah penduduk usia kerja (15 tahun ke atas) yang bekerja, punya pekerjaan namun sementara tidak bekerja, dan pengangguran.
12. ***Labor force or economically active** are persons of 15 years and over, who in the previous week were working, temporarily absent from work but having jobs, and unemployment.*
13. **Bekerja** adalah kegiatan ekonomi yang dilakukan oleh seseorang dengan maksud memperoleh atau membantu memperoleh pendapatan atau keuntungan dan lamanya bekerja paling sedikit 1 jam secara terus menerus dalam seminggu yang lalu (termasuk pekerja keluarga tanpa upah yang membantu dalam suatu usaha/kegiatan ekonomi).
13. ***Working** is economic activity conducted by a person and intended to earn income by doing work or helping to do work at least one hour continuously during the reference week (including unpaid family worker/s for any economic activity).*

14. **Jumlah jam kerja seluruhnya** adalah jumlah jam kerja yang digunakan untuk bekerja (tidak termasuk jam kerja istirahat resmi dan jam kerja yang digunakan untuk hal-hal di luar pekerjaan).
14. **Total working hours** is the total hours spent by an employee to perform all jobs (excluding the time used for other activities which are not classified as work).
15. **Lapangan usaha** adalah bidang kegiatan dari pekerjaan/tempat bekerja di mana seseorang bekerja. Klasifikasi lapangan usaha mengikuti Klasifikasi Baku Lapangan Usaha Indonesia (KBLI) dalam 1 digit.
15. **Industry** is field of a person's activity or establishment. The classification of industries follows the Indonesia Standard Industrial Classification (KBLI) in one digit.
16. **Status pekerjaan** adalah kedudukan seseorang dalam unit usaha/kegiatan dalam melakukan pekerjaan.
16. **Employment status** is the status of a person at his place of work or establishment where he was employed.
17. **Berusaha sendiri tanpa dibantu orang lain** adalah bekerja atau berusaha dengan menanggung risiko secara ekonomis, yaitu dengan tidak kembalinya ongkos produksi yang telah dikeluarkan dalam rangka usahanya tersebut, serta tidak menggunakan pekerja dibayar maupun pekerja tak dibayar, termasuk yang sifat pekerjaannya memerlukan teknologi atau keahlian khusus.
17. **Own-account worker** is a person who works at his own risk without assisted by paid per mount worker or unpaid worker include technical job or skill job.
18. **Berusaha dibantu buruh tidak tetap/buruh tidak dibayar** adalah
18. **Employer assisted by temporary workers/unpaid worker** is a person

POPULATION AND EMPLOYMENT

bekerja atau berusaha atas risiko sendiri, dan menggunakan buruh/pekerja tak dibayar dan atau buruh/pekerja tidak tetap.

who works at his own risk and assisted by temporary worker/unpaid worker.

19. **Berusaha dibantu buruh tetap/buruh dibayar** adalah berusaha atas risiko sendiri dan mempekerjakan paling sedikit satu orang buruh/pekerja tetap yang dibayar.

19. ***Employer assisted by permanent workers/paid workers*** is a person who does his business at her/his own risk at least one assisted by paid permanent worker.

20. **Buruh/karyawan/pegawai** adalah seseorang yang bekerja pada orang lain atau instansi/kantor/perusahaan secara tetap dengan menerima upah/gaji baik berupa uang maupun barang. Buruh yang tidak mempunyai majikan tetap, tidak digolongkan sebagai buruh/karyawan, tetapi sebagai pekerja bebas. Seseorang dianggap memiliki majikan tetap jika memiliki 1 (satu) majikan (orang/rumah tangga) yang sama dalam sebulan terakhir, khusus pada sektor bangunan batasannya tiga bulan. Apabila majikannya instansi/lembaga, boleh lebih dari satu.

20. ***Employee*** is a person who work permanently for other people or institution/office/ company and gains some money/cash or goods as wage/salary. Labor who have no permanent employer is not categorized as a laborer/worker/employee but casual worker. A laborers in general is considered to have a permanent employer if he has the same employer during the past month, particularly for building construction sector is 3 months. If the employer is an institution, more than 1 (one) employer is allowed.

21. **Pekerja bebas** adalah seseorang yang bekerja pada orang lain/majikan/institusi yang tidak tetap (lebih dari 1 majikan dalam

21. ***Casual employee*** is a person who does not work permanently for other people/employer/ institution (more than 1 employer during the

sebulan terakhir) di usaha pertanian baik berupa usaha rumah tangga maupun bukan usaha rumah tangga, ataupun di nonpertanian atas dasar balas jasa dengan menerima upah atau imbalan baik berupa uang maupun barang, dan baik dengan sistem pembayaran harian maupun borongan

last 1 month) in agricultural sector, either home industry or not home industry, or in non-agricultural sector based on remuneration paid with money or goods, and based on daily or contact payment system.

22. **Pekerja tak dibayar** adalah seseorang yang bekerja membantu usaha untuk memperoleh penghasilan/keuntungan yang dilakukan oleh salah seorang anggota rumah tangga atau bukan anggota rumah tangga tanpa mendapat upah/gaji baik berupa uang maupun barang.

22. **Unpaid worker** is a person who intended to work without pay, either with money or good, in an establishment run by other members of the family, relative or neighbour.

ULASAN**DESCRIPTION****Kependudukan**

Jumlah Penduduk Kabupaten Lampung Tengah tahun 2017 sebesar 1.261.498 orang yang terdiri dari 641.985 orang atau 50,92 persen penduduk berjenis kelamin laki-laki dan selebihnya yaitu 619.513 orang atau 49,07 persen berjenis kelamin perempuan. Kabupaten Lampung Tengah dengan luas wilayah sebesar 4.789,82 km², kepadatan penduduk mencapai 259 jiwa perkm².

Ketenagakerjaan

Berdasarkan hasil Survei Angkatan Kerja Nasional (Sakernas) 2017, penduduk berumur 15 tahun ke atas bekerja selama seminggu yang lalu sebesar 902,655 orang dan sebagian besar bergerak di sektor pertanian yaitu sebanyak 44,96 persen.

Population

Population of Lampung Tengah Regency in 2017 was 1.239.096 persons. There are 641.985 persons (50,92 percent) male and 619.513 persons (49,07 percent) female. Lampung Tengah Regency with area of 4.789,82 km², the population density reached 259 persons perkilometre square.

Employment

Based on the 2017 National Labor Force Survey, Population 15 years of age and over who worked during the previous week were 614.025 persons and most of them that worked in agriculture sector reached 44,96 percent.

3. KEPENDUDUKAN DAN KETENAGAKERJAAN/POPULATION AND EMPLOYMENT

3.1. KEPENDUDUKAN/POPULATION

Jumlah Penduduk dan Laju Pertumbuhan Penduduk Menurut Kecamatan di

Tabel 3.1.1 Kabupaten Lampung Tengah, 2010, 2016, 2017

Table Population and Population Growth Rate by Subdistrict in Lampung Tengah Regency, 2010, 2015, 2016

Kecamatan Subdistrict	Jumlah Penduduk Population			Laju Pertumbuhan Penduduk per Tahun Annual Population Growth Rate (%)	
	2010	2016	2017	2010-2017	2016-2017
(1)	(2)	(3)	(4)	(5)	(6)
1. Padang Ratu	47 457	49 464	49 696	0.66	0.47
2. Selagai Lingga	31 253	33 328	33 610	1.04	0.85
3. Pujian	40 514	42 123	42 303	0.62	0.43
4. Anak Tuha	35 427	37 558	37 859	0.95	0.80
5. Anak Ratu Aji	15 416	16 017	16 091	0.61	0.46
6. Kalirejo	63 011	66 921	67 478	0.98	0.83
7. Sendang Agung	36 112	37 592	37 779	0.65	0.50
8. Bangun Rejo	55 390	57 291	57 513	0.54	0.39
9. Gunung Sugih	62 261	67 470	68 260	1.32	1.17
10. Bekri	25 161	26 901	27 155	1.10	0.94
11. Bumi Ratu Nuban	28 520	31 048	31 436	1.40	1.25
12. Trimurjo	48 979	51 414	51 741	0.79	0.64
13. Punggur	36 045	38 960	39 400	1.28	1.13
14. Kota Gajah	31 702	33 638	33 914	0.97	0.82
15. Seputih Raman	45 948	48 749	49 147	0.97	0.82
16. Terbanggi Besar	107 798	119 127	120 912	1.65	1.50
17. Seputih Agung	46 085	49 777	50 333	1.27	1.12
18. Way Pengubuan	37 015	42 803	43 776	2.43	2.27
19. Terusan Nunyai	44 467	44 349	44 254	-0.07	-0.21
20. Seputih Mataram	45 778	48 030	48 332	0.78	0.63
21. Bandar Mataram	72 427	77 572	78 327	1.13	0.97
22. Seputih Banyak	41 771	45 058	45 550	1.24	1.09
23. Way Seputih	16 937	18 395	18 618	1.36	1.21
24. Rumbia	33 607	35 641	35 928	0.96	0.81
25. Bumi Nabung	30 825	32 102	32 265	0.65	0.51
26. Putra Rumbia	17 298	18 274	18 409	0.89	0.74
27. Seputih Surabaya	44 404	46 730	47 048	0.83	0.68
28. Bandar Surabaya	32 570	34 154	34 364	0.77	0.61
Lampung Tengah	1 174 178	1 250 486	1 261 498	1.44	0.88

Sumber: Estimasi Penduduk Kabupaten Lampung Tengah 2010-2020

Source: Estimated Population of Lampung Tengah Regency 2010-2020

Jumlah Penduduk dan Rasio Jenis Kelamin Menurut Kecamatan di Kabupaten
Tabel : 3.1.2 Lampung Tengah, 2017
Table Population and Sex Ratio by Subdistrict in Lampung Tengah Regency, 2017

Kecamatan Subdistrict	Jumlah Penduduk/Population			Rasio Jenis Kelamin Sex	
	Laki-Laki Male	Perempuan Female	Jumlah Total	Ratio (%)	
(1)	(2)	(3)	(4)	(5)	
1. Padang Ratu	25 380	24 316	49 696	104.38	
2. Selagai Lingga	17 288	16 322	33 610	105.92	
3. Pubian	21 580	20 723	42 303	104.14	
4. Anak Tuha	19 208	18 651	37 859	102.99	
5. Anak Ratu Aji	8 246	7 845	16 091	105.11	
6. Kalirejo	34 448	33 030	67 478	104.29	
7. Sendang Agung	19 380	18 399	37 779	105.33	
8. Bangun Rejo	29 186	28 327	57 513	103.03	
9. Gunung Sugih	34 599	33 661	68 260	102.79	
10. Bekri	13 724	13 431	27 155	102.18	
11. Bumi Ratu Nuban	16 073	15 363	31 436	104.62	
12. Trimurjo	26 330	25 411	51 741	103.62	
13. Punggur	20 045	19 355	39 400	103.56	
14. Kota Gajah	17 146	16 768	33 914	102.25	
15. Seputih Raman	24 700	24 447	49 147	101.03	
16. Terbanggi Besar	60 675	60 237	120 912	100.73	
17. Seputih Agung	25 468	24 865	50 333	102.43	
18. Way Pengubuan	22 038	21 738	43 776	101.38	
19. Terusan Nunyai	22 479	21 775	44 254	103.23	
20. Seputih Mataram	24 560	23 772	48 332	103.31	
21. Bandar Mataram	40 891	37 436	78 327	109.23	
22. Seputih Banyak	23 050	22 500	45 550	102.44	
23. Way Seputih	9 446	9 172	18 618	102.99	
24. Rumbia	18 465	17 463	35 928	105.74	
25. Bumi Nabung	16 527	15 738	32 265	105.01	
26. Putra Rumbia	9 482	8 927	18 409	106.22	
27. Seputih Surabaya	23 959	23 089	47 048	103.77	
28. Bandar Surabaya	17 612	16 752	34 364	105.13	
Lampung Tengah	641 985	619 513	1 261 498	103.63	

Sumber: Estimasi Penduduk Kabupaten Lampung Tengah 2010-2020
Source: Estimated Population of Lampung Tengah Regency 2010-2020

**Distribusi dan Kepadatan Penduduk Menurut Kecamatan di Kabupaten
Lampung Tengah, 2017**

Tabel : 3.1.3
Table Population Distribution and Density by Subdistrict in Lampung Tengah
Regency, 2017

Kecamatan <i>Subdistrict</i>	Persentase Penduduk <i>Percentage of Total Population</i>	Kepadatan Penduduk per km2 <i>Population Density per sq.km</i>
<i>(1)</i>	<i>(2)</i>	<i>(5)</i>
1. Padang Ratu	3.94	241.95
2. Selagai Lingga	2.66	108.03
3. Pubian	3.35	242.26
4. Anak Tuha	3.00	232.35
5. Anak Ratu Aji	1.28	234.20
6. Kalirejo	5.35	660.58
7. Sendang Agung	2.99	345.21
8. Bangun Rejo	4.56	431.96
9. Gunung Sugih	5.41	518.52
10. Bekri	2.15	287.67
11. Bumi Ratu Nuban	2.49	476.61
12. Trimurjo	4.10	751.36
13. Punggur	3.12	328.90
14. Kota Gajah	2.69	494.33
15. Seputih Raman	3.90	332.42
16. Terbanggi Besar	9.58	570.95
17. Seputih Agung	3.99	407.11
18. Way Pengubuan	3.47	203.13
19. Terusan Nunyai	3.51	146.83
20. Seputih Mataram	3.83	400.23
21. Bandar Mataram	6.21	73.51
22. Seputih Banyak	3.61	308.79
23. Way Seputih	1.48	236.33
24. Rumbia	2.85	335.95
25. Bumi Nabung	2.56	294.68
26. Putra Rumbia	1.46	192.32
27. Seputih Surabaya	3.73	323.18
28. Bandar Surabaya	2.72	239.86
Lampung Tengah	100	261.07

Sumber: Estimasi Penduduk Kabupaten Lampung Tengah 2010-2020

Source: Estimated Population of Lampung Tengah Regency 2010-2020

Jumlah Penduduk Menurut Kelompok Umur, Jenis Kelamin dan Sex Ratio di Kabupaten Lampung Tengah, 2017
Tabel 3.1.4 *Population by Age Group, Sex and Sex Ratio in Lampung Tengah Regency, 2017*

Kelompok Umur <i>Age Group</i>	Penduduk/ <i>Population</i>			<i>Sex ratio (%)</i>
	Laki-laki <i>Male</i>	Perempuan <i>Female</i>	Jumlah <i>Total</i>	
(1)	(2)	(3)	(4)	(5)
0 - 4	57 800	55 779	113 579	103.62
5 - 9	58 995	56 001	114 996	105.35
10 - 14	56 863	53 702	110 565	105.89
15 - 19	53 367	49 077	102 444	108.74
20 - 24	47 823	46 521	94 344	102.80
25 - 29	49 008	48 148	97 156	101.79
30 - 34	51 419	50 373	101 792	102.08
35 - 39	51 218	50 230	101 448	101.97
40 - 44	48 177	46 258	94 435	104.15
45 - 49	43 655	41 204	84 859	105.95
50 - 54	36 189	34 780	70 969	104.05
55 - 59	29 235	27 235	56 470	107.34
60 - 64	21 557	20 237	41 794	106.52
65 - 69	14 341	14 812	29 153	96.82
70 - 74	10 335	11 213	21 548	92.17
75+	12 003	13 943	25 946	86.09
Jumlah/<i>Total</i>	641 985	619 513	1 261 498	103.63

Sumber: BPS Kabupaten Lampung Tengah

Source: BPS - Statistics of Lampung Tengah Regency

Jumlah Penduduk, Rumah tangga dan Rata-rata Anggota Rumahtangga Menurut Kecamatan di Kabupaten Lampung Tengah, 2017
Tabel 3.1.5 *Population, Household and Average Household Members by Subdistrict in Lampung Tengah Regency, 2017*

Kecamatan <i>Subdistrict</i>	Penduduk <i>Population</i>	Rumahtangga <i>Household</i>	Rata-rata Anggota Rumahtangga <i>Average Household Size</i>
(1)	(2)	(3)	(4)
1. Padang Ratu	49 696	13 577	3.66
2. Selagai Lingga	33 610	9 202	3.65
3. Pubian	42 303	12 058	3.51
4. Anak Tuha	37 859	10 041	3.77
5. Anak Ratu Aji	16 091	4 607	3.49
6. Kalirejo	67 478	17 849	3.78
7. Sendang Agung	37 779	10 448	3.62
8. Bangun Rejo	57 513	16 315	3.53
9. Gunung Sugih	68 260	17 288	3.95
10. Bekri	27 155	7 410	3.66
11. Bumi Ratu Nuban	31 436	7 901	3.98
12. Trimurjo	51 741	14 239	3.63
13. Punggur	39 400	10 552	3.73
14. Kota Gajah	33 914	9 218	3.68
15. Seputih Raman	49 147	13 789	3.56
16. Terbanggi Besar	120 912	30 391	3.98
17. Seputih Agung	50 333	13 825	3.64
18. Way Pengubuan	43 776	10 545	4.15
19. Terusan Nunyai	44 254	13 089	3.38
20. Seputih Mataram	48 332	13 881	3.48
21. Bandar Mataram	78 327	22 947	3.41
22. Seputih Banyak	45 550	12 542	3.63
23. Way Seputih	18 618	5 422	3.43
24. Rumbia	35 928	10 011	3.59
25. Bumi Nabung	32 265	9 576	3.37
26. Putra Rumbia	18 409	5 341	3.45
27. Seputih Surabaya	47 048	13 199	3.56
28. Bandar Surabaya	34 364	9 525	3.61
Lampung Tengah	1 261 498	344 787	3.66

Sumber: BPS Kabupaten Lampung Tengah

Source: BPS - Statistics of Lampung Tengah Regency

Tabel : 3.1.6 **Persentase Penduduk Usia 10 Tahun ke Atas Menurut Status Perkawinan di Kabupaten Lampung Tengah, 2017**
Table *Percentage Population 10 Years of Age and Over by Marriage Status in Lampung Tengah Regency, 2017*

[Diolah dari hasil Survei Sosial Ekonomi Nasional (Susenas) 2017/Based on the 2017 National Socio Economic Survey]

Status Perkawinan <i>Marriage Status</i>	Laki-Laki <i>Male</i>	Perempuan <i>Female</i>	Laki-Laki + Perempuan <i>Male + Female</i>
(1)	(2)	(3)	(4)
Belum Kawin	33.31	23.10	28.30
Kawin	64.50	66.53	65.50
Cerai Hidup	0.72	2.10	1.40
Cerai Mati	1.46	8.27	4.80
Jumlah/Total	100.00	100.00	100.00

Sumber: BPS Kabupaten Lampung Tengah

Source: BPS - Statistics of Lampung Tengah Regency

3.2. KETENAGAKERJAAN/EMPLOYMENT

Tabel 3.2.1 Penduduk Berumur 15 Tahun ke Atas Menurut Jenis Kegiatan Selama Seminggu yang Lalu dan Jenis Kelamin di Kabupaten Lampung Tengah, 2017
Table 3.2.1 Population Aged 15 Years and Over by Type of Activity During The Previous Week and Sex in Lampung Tengah Regency, 2017

[Diolah dari hasil Survei Angkatan Kerja Nasional (Sakernas) 2017/Based on the 2017 National Labor Force Survey]

Jenis Kegiatan <i>Type of Activity</i>	Laki-laki <i>Male</i>	Perempuan <i>Female</i>	Jumlah <i>Total</i>
(1)	(2)	(3)	(4)
I. Angkatan Kerja/Economically Active	424 119	235 711	659 830
1. Bekerja/Working	415 891	223 595	639 486
2. Pengangguran Terbuka/Unemployment	8 228	12 116	20 344
II. Bukan Angkatan Kerja Economically Inactive	45 489	219 478	264 967
1. Sekolah/Attending School	19 130	29 029	48 159
2. Mengurus Rumah Tangga/Housekeeping	8 469	180 139	188 608
3. Lainnya/Others <i>(Attending School, Housekeeping)</i>	17 890	10 310	28 200
Jumlah/Total	458 540	444 115	902 655
Tingkat Partisipasi Angkatan Kerja <i>Labor Force Participation Rates</i>	89.49	50.05	70.08
Tingkat Pengangguran <i>Unemployment Rates (%)</i>	2.45	3.84	2.94

Sumber: BPS Kabupaten Lampung Tengah

Source: BPS - Statistics of Lampung Tengah Regency

3.2. TENAGA KERJA/EMPLOYMENT

Tabel 3.2.2 Penduduk Berumur 15 Tahun ke Atas Menurut Jenis Kegiatan Selama Seminggu yang Lalu di Kabupaten Lampung Tengah, 2015 dan 2017
Table Population 15 Years of Age and Over by Type of Activity During The Previous Week in Lampung Tengah Regency, 2015 dan 2017

[Diolah dari hasil Survei Angkatan Kerja Nasional (Sakernas) 2015 dan 2017/Based on the 2015 dan 2017 National Labor Force Survey]

Jenis Kegiatan Type of Activity	2015	2017
(1)	(2)	(3)
I. Angkatan Kerja/Economically Active	632 624	659 830
1. Bekerja/Working	614 025	639 486
2. Penganggur/Unemployed	18 599	20 344
II. Bukan Angkatan Kerja Not Economically Active	270 031	264 967
(Sekolah, Mengurus Rumah tangga dan Lainnya) <i>(Attending School, Housekeeping and Others)</i>	270 031	264 967
Jumlah/Total	902 655	924 797
Tingkat Partisipasi Angkatan Kerja Labor Force Participation Rates	70.08	71.35
Tingkat Pengangguran Unemployment Rates (%)	2.94	3.08

Sumber: BPS Kabupaten Lampung Tengah

Source: BPS - Statistics of Lampung Tengah Regency

Jumlah Penduduk Berumur 15 Tahun Ke Atas Menurut Pendidikan Tertinggi yang Ditematkan dan Jenis Kegiatan Selama Seminggu yang Lalu di Kabupaten Lampung

Tabel : 3.2.3 **Tengah, 2017**

Table Population Aged 15 Years and Over by Educational Attainment and Type of Activity During The Previous Week in in Lampung Tengah Regency, 2017

[Diolah dari hasil Survei Angkatan Kerja Nasional (Sakernas) 2017/Based on the 2017 National Labor Force Survey]

Pendidikan Tertinggi yang Ditematkan/ <i>Educational Attainment</i>	Angkatan Kerja/ <i>Economically Active</i>			Bukan Angkatan Kerja/ <i>Economically Inactive</i>
	Bekerja/ <i>Working</i>	Pengangguran Terbuka/ <i>Unemployment</i>	Jumlah/ <i>Total</i>	
(1)	(2)	(3)	(4)	(5)
Tidak/Belum Pernah Sekolah <i>No Schooling</i>	6 680	-	6 680	23 755
Tidak/Belum Tamat SD <i>Not Yet Completed Primary School</i>	104 761	2 669	107 430	47 145
Sekolah Dasar/Primary School	172 434	2 605	175 039	63 407
Sekolah Menengah Pertama/Junior High School	140 046	4 617	144 663	88 630
Sekolah Menengah Atas/Senior High School	99 595	5 753	105 348	32 552
Sekolah Menengah Atas Kejuruan/Vacational Senior High School	59 965	1 574	61 539	13 211
Diploma I/II/III/Akademi <i>Diploma I/II/III/Academy</i>	9 636	291	9 927	744
Universitas/University	20 908	1 090	21 998	587
Jumlah/Total	614 025	18 599	632 624	270 031

Sumber: BPS Kabupaten Lampung Tengah

Source: BPS - Statistics of Lampung Tengah Regency

Tabel
Table : 3.2.4

Penduduk Berumur 15 Tahun ke Atas yang Bekerja Selama Seminggu yang Lalu Menurut Kelompok Umur dan Jenis Kelamin di Kabupaten Lampung Tengah, 2017
Population 15 Years of Age and Over Who Worked During The Previous Week by Age Group and Sex in Lampung Tengah Regency, 2017

[Diolah dari hasil Survei Angkatan Kerja Nasional (Sakernas) 2017/Based on the 2017 National Labor Force Survey]

Kelompok Umur <i>Age Group</i>	Laki-laki <i>Male</i>	Perempuan <i>Female</i>	Jumlah <i>Total</i>
<i>(1)</i>	<i>(2)</i>	<i>(3)</i>	<i>(4)</i>
15 - 24	67 176	22 866	90 042
25-30	47 658	21 161	68 819
31-34	46 074	21 320	67 394
35-44	109 924	68 171	178 095
45-54	80 990	50 476	131 466
55-59	23 300	17 273	40 573
60-64	18 956	10 094	29 050
65+	21 813	12 234	34 047
Jumlah/Total	415 891	223 595	639 486

Sumber: BPS Kabupaten Lampung Tengah

Source: BPS - Statistics of Lampung Tengah Regency

**Penduduk Berumur 15 Tahun ke Atas yang Bekerja Selama Seminggu yang Lalu
Menurut Lapangan Pekerjaan Utama dan Jenis Kelamin di Kabupaten Lampung**

Tabel : 3.2.5 **Tengah, 2017**

Table Population 15 Years of Age and Over Who Worked During The Previous Week by Main Industry and Sex in Lampung Tengah Regency, 2017

[Diolah dari hasil Survei Angkatan Kerja Nasional (Sakernas) 2017/Based on the 2017 National Labor Force Survey]

Lapangan Pekerjaan Utama <i>Main Industry</i>	Laki-laki <i>Male</i>	Perempuan <i>Female</i>	Jumlah <i>Total</i>
<i>(1)</i>	<i>(2)</i>	<i>(3)</i>	<i>(4)</i>
1 Pertanian, Perkebunan, Kehutanan, Perburuan & Perikanan	224 079	109 012	333 091
2 Pertambangan dan Penggalian	7 431	-	7 431
3 Industri	42 624	22 527	65 151
4 Listrik, Gas dan Air Minum	955	-	955
5 Konstruksi	33 483	-	33 483
6 Perdagangan, Rumah Makan dan Jasa Akomodasi	44 021	62 905	106 926
7 Transportasi, Pergudangan dan Komunikasi	28 152	1 248	29 400
8 Lmbg Keuangan, Real Estate, Ush Persewaan & Js Perusahaan	4 819	2 811	7 630
9 Jasa Kemasyarakatan, Sosial dan Perorangan	30 327	25 092	55 419
Jumlah/Total	415 891	223 595	639 486

Sumber: BPS Kabupaten Lampung Tengah

Source: BPS - Statistics of Lampung Tengah Regency

Penduduk Berumur 15 Tahun ke Atas yang Bekerja Selama Seminggu yang Lalu Menurut Jam Kerja Seluruhnya dan Jenis Kelamin di Kabupaten Lampung Tengah,

Tabel : 3.2.6 2017

Table Population Aged 15 Years and Over Who Worked During The Previous Week by Total Working Hours and Sex in Lampung Tengah Regency, 2017

[Diolah dari hasil Survei Angkatan Kerja Nasional (Sakernas) 2017/Based on the 2017 National Labor Force Survey]

Jam Kerja Seluruhnya <i>Total Working Hours</i>	Laki-laki <i>Male</i>	Perempuan <i>Female</i>	Jumlah <i>Total</i>
<i>(1)</i>	<i>(2)</i>	<i>(3)</i>	<i>(4)</i>
0 ¹	4 715	3 322	8 037
1-14	41 540	54 187	95 727
15-24	51 153	42 042	93 195
25-34	48 038	26 663	74 701
35-40	43 322	20 380	63 702
41+	227 123	77 001	304 124
Jumlah/Total	415 891	223 595	639 486

Keterangan/Note:

¹ Sementara tidak bekerja/*Temporarily out of work*

Sumber: BPS Kabupaten Lampung Tengah

Source: BPS - Statistics of Lampung Tengah Regency

Ket: Data Sakernas 2016 tidak tersedia

Penduduk Berumur 15 Tahun ke Atas yang Bekerja Selama Seminggu yang Lalu Menurut Jumlah Jam Kerja Pada Pekerjaan Utama dan Jenis Kelamin di Kabupaten Lampung Tengah, 2017

Tabel
Table : 3.2.7

Population Aged 15 Years and Over Who Worked During The Previous Week by Number of Working Hours on Main Industry and Sex in Lampung Tengah Regency, 2017

[Diolah dari hasil Survei Angkatan Kerja Nasional (Sakernas) 2017/Based on the 2017 National Labor Force Survey]

Jam Kerja Seluruhnya <i>Total Working Hours</i>	Laki-laki <i>Male</i>	Perempuan <i>Female</i>	Jumlah <i>Total</i>
(1)	(2)	(3)	(4)
0 ¹	4 715	3 322	8 037
1-14	51 915	59 122	111 037
15-24	76 224	48 297	124 521
25-34	50 404	22 483	72 887
35-40	46 110	20 252	66 362
41+	186 523	70 119	256 642
Jumlah/Total	415 891	223 595	639 486

Keterangan/Note:

¹ Sementara tidak bekerja/*Temporarily out of work*

Sumber: BPS Kabupaten Lampung Tengah

Source: BPS - Statistics of Lampung Tengah Regency

Ket: Data Sakernas 2016 tidak tersedia

**Jumlah Penduduk Berumur 15 Tahun Ke Atas yang Bekerja Selama
Seminggu yang Lalu Menurut Status Pekerjaan Utama dan Jenis Kelamin di
Kabupaten Lampung Tengah, 2017**

Table 3.2.8 *Population Aged 15 Years and Over by Educational Attainment and Type of
Activity During The Previous Week in in Lampung Tengah Regency, 2017*

[Diolah dari hasil Survei Angkatan Kerja Nasional (Sakernas) 2017/Based on the 2017
National Labor Force Survey]

Status Pekerjaan Utama <i>Main Employment Status</i>	Jenis Kelamin/Sex		
	Laki-laki <i>Male</i>	Perempuan <i>Female</i>	Jumlah <i>Total</i>
(1)	(2)	(3)	(4)
Berusaha sendiri <i>Own account worker</i>	48 942	36 390	85 332
Berusaha dibantu buruh tidak tetap/buruh tak dibayar <i>Employer assisted by temporary worker/unpaid worker</i>	101 874	34 089	135 963
Berusaha dibantu buruh tetap/buruh dibayar <i>Employer assisted by permanent worker/paid worker</i>	13 542	1 129	14 671
Buruh/Karyawan/Pegawai <i>Regular employee</i>	122 154	40 481	162 635
Pekerja bebas <i>Casual employee</i>	84 420	21 631	106 051
Pekerja keluarga/tak dibayar <i>Family worker/unpaid worker</i>	44 959	89 875	134 834
Jumlah/Total	415 891	223 595	639 486

Sumber: BPS Kabupaten Lampung Tengah

Source: BPS - Statistics of Lampung Tengah Regency

Ket: Data Sakernas 2016 tidak tersedia

Tabel 3.2.9 Pencari Kerja yang Terdaftar Menurut Tingkat Pendidikan dan Jenis Kelamin di Kabupaten Lampung Tengah, 2017
Table 3.2.9 Registered Job Seekers by Level of Education and Sex in Lampung Tengah Regency, 2017

Tingkat Pendidikan <i>Level of Education</i>	Laki-Laki <i>Male</i>	Perempuan <i>Female</i>	Jumlah <i>Total</i>
(1)	(2)	(3)	(4)
1. Tidak Tamat SD <i>Under Graduate Elementary</i>	-	-	-
2. Tamat SD <i>Elementary School Graduate</i>	-	-	-
3. Tamat SLTP/Sederajat <i>Junior High School Graduate</i>	30	24	54
4. Tamat SLTA/Sederajat <i>Senior High School Graduate</i>	847	759	1 606
5. D I <i>Diploma I</i>	-	-	-
6. D II <i>Diploma II</i>	-	-	-
7. Sarjana Muda/D III <i>Bachelor Degree</i>	96	113	209
8. Sarjana S1 <i>Full Degree</i>	83	61	144
9. Sarjana S2 <i>Post Graduate</i>	-	-	-
Jumlah/Total	1 056	957	2 013

Sumber: Dinas Tenaga Kerja dan Transmigrasi Kabupaten Lampung Tengah

Source : Employment and Transmigrant Agency of Lampung Tengah Regency

Penduduk Berumur 15 Tahun ke Atas yang Termasuk Pengangguran Menurut Tingkat Pendidikan yang Ditamatkan dan Jenis Kelamin di Kabupaten Lampung

Tabel : 3.2.10 **Tengah, 2017**

Table Population 15 Years of Age and Over Who Were Categorized Unemployment by Educational Attainment and Sex in Lampung Tengah Regency, 2017

[Diolah dari hasil Survei Angkatan Kerja Nasional (Sakernas) 2017/Based on the 2017 National Labor Force Survey]

Kelompok Umur <i>Age Group</i>	Laki-laki <i>Male</i>	Perempuan <i>Female</i>	Jumlah <i>Total</i>
<i>(1)</i>	<i>(2)</i>	<i>(3)</i>	<i>(4)</i>
Tdk/blm prnh sekolah	-	-	-
Tdk/blm tamat SD	-	783	783
SD ke bawah <i>Primary School and Under</i>	716	-	716
SLTP <i>Junior High School</i>	912	2 040	2 952
SLTA ke Atas <i>Senior High School and Above</i>	6 600	9 293	15 893
Jumlah/Total	8 228	12 116	20 344

Sumber: BPS Kabupaten Lampung Tengah

Source: BPS - Statistics of Lampung Tengah Regency

Tabel 3.2.11 Pencari Kerja yang Terdaftar dan Dapat Ditempatkan Menurut Tingkat Pendidikan dan Jenis Kelamin di Kabupaten Lampung Tengah, 2017
Table 3.2.11 Registered Job Seekers and That can Placed by Level of Education and Sex in Lampung Tengah Regency, 2017


Tingkat Pendidikan <i>Level of Education</i>	Laki-Laki <i>Male</i>	Perempuan <i>Female</i>	Jumlah <i>Total</i>
(1)	(2)	(3)	(4)
1. SD ke bawah <i>Primary School and Under</i>	9	59	68
2. SLTP <i>Junior High School</i>	36	236	272
3. SLTA ke Atas <i>Senior High School and Above</i>	48	99	147
4. D III <i>Diploma III</i>	3	1	4
5. Sarjana <i>Full Degree</i>	-	-	-
Jumlah/Total	96	395	491

Sumber: Dinas Tenaga Kerja dan Transmigrasi Kabupaten Lampung Tengah
Source : Employment and Transmigrant Agency of Lampung Tengah Regency

<http://lampungengahkab.bps.>

4. SOSIAL

Social



PENJELASAN TEKNIS

1. **Tidak/belum pernah sekolah** adalah mereka yang tidak pernah atau belum pernah terdaftar dan tidak pernah atau belum pernah aktif mengikuti pendidikan di suatu jenjang pendidikan formal. Termasuk juga yang tamat/belum tamat taman kanak-kanak tetapi tidak melanjutkan ke sekolah dasar.
2. **Masih bersekolah** adalah mereka yang terdaftar dan aktif mengikuti pendidikan formal dan nonformal (Paket A, B, atau C), baik pendidikan dasar, menengah maupun pendidikan tinggi. Bagi mahasiswa yang sedang cuti dianggap masih bersekolah.
3. **Tidak bersekolah lagi** adalah mereka yang pernah terdaftar dan aktif mengikuti pendidikan di suatu jenjang pendidikan formal dan nonformal (Paket A, B, atau C), tetapi pada saat pencacahan tidak lagi terdaftar dan tidak aktif mengikuti pendidikan.
4. **Tamat sekolah** adalah menyelesaikan pelajaran yang ditandai dengan lulus ujian akhir pada kelas atau tingkat terakhir suatu jenjang pendidikan di sekolah

TECHNICAL NOTES

1. **Not/never attending school** is someone who has never attended or never been registered in a formal education, such as primary, secondary, and tertiary education. Those who just completed kindergarten are considered as never attended school.
2. **Attending school** is someone who is currently attending primary, secondary, or tertiary education, including package A, package B, or package C. College student who postpones his/her study is considered as attending school.
3. **Not attending school anymore** is someone who had enrolled and participated in formal and non-formal education in the past including package A, package B, or package C, but currently does not attend school.
4. **Completed particular level of education** is someone who has completed particular level of education in private or public school and accepting graduation

negeri maupun swasta dengan mendapatkan tanda tamat belajar/ijazah. Seseorang yang belum mengikuti pelajaran pada kelas tertinggi tetapi telah mengikuti ujian akhir dan lulus dianggap tamat sekolah.

5. **Jenjang Pendidikan Formal** terdiri atas pendidikan dasar, pendidikan menengah, dan pendidikan tinggi. Jenis pendidikan yang diajarkan mencakup pendidikan umum, kejuruan, akademik, profesi, vokasi, keagamaan, dan khusus.
- a. Pendidikan Dasar berbentuk Sekolah Dasar (SD) dan Madrasah Ibtidaiyah (MI) atau bentuk lain yang sederajat serta Sekolah Menengah Pertama (SMP) dan Madrasah Tsanawiyah (MTs), atau bentuk lain yang sederajat.
 - b. Pendidikan Menengah berbentuk Sekolah Menengah Atas (SMA), Madrasah Aliyah (MA), Sekolah Menengah Kejuruan (SMK), dan Madrasah Aliyah Kejuruan (MAK), atau bentuk lain yang sederajat.
 - c. Pendidikan Tinggi merupakan jenjang pendidikan setelah pendidikan menengah yang mencakup program pendidikan diploma, sarjana, magister,

certificate. Someone who has never attended the highest grade but passed the final exam is considered as completed particular level of education.

5. **The Formal Education Level** consists of primary education, secondary education, and high education. The kind of education that taught consists of general education, vocational, academic, professional, religious, and specific education.
- a. *The Primary Education consists of Elementary School and Islamic Elementary School or other equivalent forms and Junior High School and MTs, or other equivalent forms.*
 - b. *The Secondary Education consists of the senior high school, MA, Vocational School, and Vocational Madrasah Aliyah, or other equivalent forms.*
 - c. *The High Education consists of the education level after the secondary education that consists of diplomas, bachelor, master, specialist, and doctoral degrees that are held by the college. The colleges can be*

spesialis, dan doktor yang diselenggarakan oleh perguruan tinggi. Perguruan tinggi dapat berbentuk akademi, politeknik, sekolah tinggi, institut, atau universitas.

academy, polytechnic, high school, institute, or university.

6. **Rumah Sakit** adalah tempat pemeriksaan dan perawatan kesehatan, biasanya berada di bawah pengawasan dokter/tenaga medis, yang melayani penderita yang sakit untuk berobat rawat jalan atau rawat inap.
 7. **Rumah Sakit Bersalin** adalah rumah sakit khusus untuk persalinan, dilengkapi pelayanan spesialis pemeriksaan kehamilan, persalinan, rawat inap dan rawat jalan ibu dan anak yang berada di bawah pengawasan dokter spesialis kandungan.
 8. **Rumah Bersalin** adalah sarana pelayanan kesehatan dengan izin sebagai rumah bersalin, dilengkapi pelayanan pemeriksaan kehamilan, persalinan serta pemeriksaan ibu dan anak yang berada di bawah pengawasan bidan senior.
 9. **Poliklinik** adalah sarana kesehatan yang dipakai untuk pelayanan berobat jalan, biasanya berada di
6. **Hospital** is a place for health check, usually controlled/supervised by doctors/medical personnel to serve the ill patients to get outpatient or inpatient treatment services.
 7. **Maternity Hospital** is a specialized hospital for childbirth, has specialist inspection service to pregnancy, childbirth, hospitalization and outpatient for mothers and children that is under the supervision of an obstetrician.
 8. **Maternity House** is health care facility with a license as a maternity house, equipped with prenatal care, childbirth and examination of mothers and children which is under the supervision of a senior midwife.
 9. **Polyclinic** is a health facility in which to get outpatient services,

SOCIAL

bawah pengawasan dokter/tenaga medis.

usually under the control of doctor/medical personnel.

10. **Puskesmas (Pusat Kesehatan Masyarakat)** adalah unit pelaksana teknis Dinas Kesehatan Kabupaten/ Kota yang mempunyai fungsi utama sebagai penyelenggara pelayanan kesehatan tingkat pertama. Wilayah kerja puskesmas maksimal adalah satu kecamatan dan untuk dapat menjangkau wilayah kerjanya, puskesmas mempunyai jaringan pelayanan yang meliputi unit Puskesmas Pembantu (Pustu), unit Puskesmas Keliling (Puskel), dan unit bidan desa/komunitas (Peraturan Menteri Kesehatan RI No. 75 Tahun 2014 Tentang Pusat Kesehatan Masyarakat).

10. **Public Health Center** is technical implementation unit of regency health department that have the primary function as a first-level health care providers. The working area standard of public health center is one district and to reach their working areas, public health centers have a service network covering subsidiary of public health center, mobile public health center units, and midwife units (Regulation of the Minister of Health of Indonesia Number 75 Year 2014 about Public Health Center).

11. **Apotek** adalah suatu tempat tertentu yang digunakan untuk melakukan pekerjaan kefarmasian, dan penyaluran/penjualan obat atau bahan farmasi dan perbekalan kesehatan lainnya kepada masyarakat yang dikelola oleh tenaga apoteker (Peraturan Menteri Kesehatan RI No. 1332 Tahun 2002 Tentang Perubahan Atas Peraturan Menteri Kesehatan RI No. 922/MENKES/PER/X/1993 Tentang Ketentuan dan Tata Cara Pemberian Izin Apotek).

11. **Pharmacy** is a specific place that is used for pharmaceutical jobs, and distribution/sale of drugs/pharmaceuticals and other medical supplies to people that are administered by trained pharmacist (Regulation of the Minister of Health of Indonesia Number 1332 Year 2002 about the Changes of Regulation of the Minister of Health of Indonesia Number 922/MENKES/PER/X/1993 about Pro-vision and Procedures for Administration of Licensed Pharmacies).

12. **Imunisasi** adalah memasukkan kuman atau racun penyakit tertentu yang sudah dilemahkan (vaksin) ke dalam tubuh dengan cara disuntik atau diminum (diteteskan dalam mulut) dengan maksud agar terjadi kekebalan tubuh terhadap penyakit tersebut.
13. **BCG (Bacillus Calmette Guerin)** merupakan vaksinasi untuk mencegah penyakit TBC, diberikan pada bayi baru lahir atau anak, dengan suntikan pada kulit pangkal lengan atas. Bekas suntikan kemudian akan membentuk tonjolan kecil jaringan parut pada kulit lengan atas. Suntikan BCG diberikan kepada anak sebanyak 1 kali.
14. **DPT (Difteri, Pertusis, Tetanus)** merupakan vaksin untuk mencegah penyakit Difteri, Pertusis, dan Tetanus yang diberikan pada bayi berumur 3 bulan ke atas, dengan suntikan pada paha, diulang 1 bulan dan 2 bulan kemudian, sehingga suntikan imunisasi DPT lengkap pada balita berjumlah 3 kali (kadang-kadang selang waktu antar suntikan bisa lebih dari 1 bulan).
15. **Peristiwa tindak pidana yang**
12. *Immunization is putting enervated microbe of a certain disease into human body by injection or drinking (dropping into mouth) to make the body immune to that disease.*
13. *BCG (Bacillus Calmette Guerin) is a vaccine to prevent TBC disease, given to newborns or children, by injection at the base of the skin of the upper arm. Injection site will form little bumps of scar tissue in the skin of the upper arm. BCG injections given to children 1 times.*
14. *DPT (Diphtheria, Pertussis, Tetanus) is a vaccine to prevent the diphtheria, pertussis, and tetanus disease, given to infants aged 3 months and above, with a shot in the thigh, repeated one month and two months later, so that the complete DPT immunization shots at toddler totaling 3 times (sometimes the time interval between injections can be more than 1 month).*
15. *Reported crime incidence includes*

SOCIAL

dilaporkan ialah setiap peristiwa yang diterima kepolisian dari laporan masyarakat, atau peristiwa dimana pelakunya tertangkap tangan oleh kepolisian.

all criminal cases reported and received by police office, and all crimes caught by police.

16. **Jumlah tindak pidana** menggambarkan jumlah kasus tindak pidana yang terjadi pada kurun waktu tertentu.

16. **Crime total** refers to the number of criminal cases occurring during a given period.

17. Untuk mengukur kemiskinan, BPS menggunakan konsep kemampuan memenuhi kebutuhan dasar (*basic needs approach*). Dengan pendekatan ini, kemiskinan dipandang sebagai ketidakmampuan dari sisi ekonomi untuk memenuhi kebutuhan dasar makanan dan bukan makanan yang diukur dari sisi pengeluaran. Metode yang digunakan adalah menghitung Garis Kemiskinan (GK), yang terdiri dari dua komponen yaitu Garis Kemiskinan Makanan (GKM) dan Garis Kemiskinan Non-Makanan (GKNM). Penghitungan Garis Kemiskinan dilakukan secara terpisah untuk daerah perkotaan dan perdesaan.

17. To measure poverty, BPS-Statistics Indonesia has used the concept of basic needs approach. Therefore, poverty is viewed as economic inability to fulfill food and non-food basic needs which are measured by consumption/expenditure. The method used is calculating poverty line, which consists of two components that are Food Poverty Line (FPL) and Non-Food Poverty Line (NFPL). The poverty line was calculated separately for urban and rural areas.

18. **Penduduk miskin** adalah penduduk yang memiliki rata-rata pengeluaran per kapita per bulan di bawah Garis Kemiskinan.

18. A person whose expenditure per capita per month is below the poverty line is considered to be poor.

19. **Garis Kemiskinan Makanan (GKM)** merupakan nilai pengeluaran kebutuhan minimum makanan yang disetarakan dengan 2.100 kkalori per kapita per hari. Garis Kemiskinan Non-Makanan (GKNM) adalah kebutuhan minimum untuk perumahan, sandang, pendidikan, kesehatan, dan kebutuhan dasar lainnya.
19. ***The Food Poverty Line** refers to the daily minimum requirement of 2,100 kcal per capita per day. The Non-Food Poverty Line refers to the minimum requirement for household necessities for clothing, education, health, and other basic individual needs.*

ULASAN

DESCRIPTION

Data yang disajikan dalam bab ini mencakup berbagai informasi yang terangkum dalam subbab pendidikan, kesehatan, peradilan, agama, dan sosial lainnya.

Dalam lingkup informasi pendidikan disajikan data antara lain jumlah sekolah, guru, dan murid dari Sekolah Dasar (SD) sampai Sekolah Menengah Umum/Kejuruan (SMU/K).

The data presented in this chapter includes a variety of information summarized in the sub chapter of education, health, justice, religion, and other social aspects. Within the scope of education, it provide some information such as number of schools, teachers, and students from elementary school till the high school

4. SOSIAL/SOCIAL

4.1. PENDIDIKAN/EDUCATION

Tabel 4.1.1 **Persentase Penduduk Usia 7–24 Tahun Menurut Jenis Kelamin, Kelompok Umur Sekolah, dan Partisipasi Sekolah di Kabupaten Lampung Tengah, 2017**
Percentage of Population Aged 7-24 Years by Sex, Age Group, and School Participation in Lampung Tengah Regency, 2017

[Diolah dari hasil Survei Sosial Ekonomi Nasional (Susenas) 2017/Based on the 2017 National Socio Economic Survey]

Jenis Kelamin dan Kelompok Umur Sekolah <i>Sex and School Age Group</i>	Partisipasi Sekolah/School Participation		
	Tidak/Belum Pernah Sekolah <i>Not/Never Attending School</i>	Masih Sekolah <i>Attending School</i>	Tidak Sekolah Lagi <i>Not Attending School Anymore</i>
(1)	(2)	(3)	(4)
Laki-Laki/Male			
7–12	0.00	100.00	0.00
13–15	0.00	98.90	1.10
16–18	0.00	62.19	37.81
19–24	0.73	22.45	76.82
7–24	0.22	69.56	30.22
Perempuan/Female			
7–12	0.00	100.00	0.00
13–15	0.00	92.34	7.66
16–18	0.00	64.15	35.84
19–24	0.00	19.39	80.61
7–24	0.00	69.42	30.58
Laki-laki+Perempuan/Male+Female			
7–12	0.00	100.00	0.00
13–15	0.00	95.69	4.31
16–18	0.00	63.19	36.81
19–24	0.40	21.06	78.55
7–24	0.12	69.49	30.40

Sumber: Survei Sosial Ekonomi Nasional Kor, Maret 2017
Source: National Socio Economic Survey kor, March 2017

Tabel 4.1.2 Angka Partisipasi Sekolah di Kabupaten Lampung Tengah, 2013-2017
 Table School Enrolment Ratio by Age Group in Lampung Tengah Regency, 2013-2017

[Diolah dari hasil Survei Sosial Ekonomi Nasional (Susenas) 2013-2017/Based on the 2013-2017 National Socio Economic Survey]

Kelompok Umur Age Group	2013	2014	2015	2016	2017
(1)	(2)	(3)	(4)	(5)	(6)
7 - 12	97.78	99.33	99.50	99.60	100.00
13 - 15	90.92	93.63	95.22	95.94	95.69
16 - 18	61.47	67.42	64.35	64.89	63.19

Sumber: BPS Kabupaten Lampung Tengah

Source: BPS - Statistics of Lampung Tengah Regency

Tabel 4.1.3 **Angka Partisipasi Kasar dan Angka Partisipasi Murni Menurut Jenjang Pendidikan di Kabupaten Lampung Tengah, 2017**
Gross Enrolment Ratio and Net Enrolment Ratio by Level of Education in Lampung Tengah Regency, 2017

Jenjang Pendidikan <i>Level of Education</i>	Angka Partisipasi Kasar <i>Gross Enrolment Ratio</i>	Angka Partisipasi Murni <i>Net Enrolment Ratio</i>
(1)	(2)	(3)
SD/MI <i>Primary School</i>	110.42	98.80
SMP/MTs <i>Junior High School</i>	90.73	75.36
SMA/SMK/MA <i>Senior High School</i>	83.88	53.25

Sumber: BPS Kabupaten Lampung Tengah

Source: BPS - Statistics of Lampung Tengah Regency

Tabel
Table

4.1.4

Banyaknya Sekolah, Murid, Guru dan Rasio Murid-Guru Sekolah Dasar Negeri dan Swasta per Kecamatan di Kabupaten Lampung Tengah, TA. 2017/2018
Number of Schools, Pupils, Teachers and Pupil-Teacher Ratio in Public and Private Primary School by Subdistrict in Lampung Tengah Regency, TA. 2017/2018

Kecamatan Subdistrict	Jumlah Sekolah Number of School	Murid/Pupil			Guru/Teacher			Rasio Murid- Guru Pupil- Teache r Ratio
		Laki- laki Male	Perem- puan Female	Jumlah Total	Laki- laki Male	Perem- puan Female	Jumlah Total	
(1)	(2)	(3)	(4)	(5)	(6)	(7)	(8)	(9)
1. Padang Ratu	13	999	946	1945	66	62	128	15.20
2. Selagai Lingga	24	2150	1950	4100	86	136	222	18.47
3. Pujian	27	3714	3417	7131	153	244	397	17.96
4. Anak Tuha	16	1880	1720	3600	91	100	191	18.85
5. Anak Ratu Aji	38	3248	2952	6200	119	226	345	17.97
6. Kalirejo	16	1509	1376	2885	57	111	168	17.17
7. Sendang Agung	22	1505	1462	2967	77	105	182	16.30
8. Bangun Rejo	14	1429	1323	2752	59	108	167	16.48
9. Gunung Sugih	34	3566	3150	6716	114	307	421	15.95
10. Bekri	40	3523	3236	6759	157	261	418	16.17
11. Bumi Ratu Nuban	23	2112	1931	4043	106	199	305	13.26
12. Trimurjo	26	2635	2251	4886	82	157	239	20.44
13. Punggur	31	2272	2117	4389	104	174	278	15.79
14. Kota Gajah	27	1925	1697	3622	93	207	300	12.07
15. Seputih Raman	9	1091	942	2033	46	56	102	19.93
16. Terbanggi Besar	25	1959	1768	3727	66	161	227	16.42
17. Seputih Agung	26	1771	1652	3423	80	128	208	16.46
18. Way Pengubuan	25	1870	1834	3704	100	122	222	16.68
19. Terusan Nunyai	24	2732	2517	5249	84	186	270	19.44
20. Seputih Mataram	35	2363	2173	4536	136	197	333	13.62
21. Bandar Mataram	30	2734	2498	5232	106	170	276	18.96
22. Seputih Banyak	29	2376	2319	4695	82	213	295	15.92
23. Way Seputih	30	2742	2399	5141	114	169	283	18.17
24. Rumbia	45	7298	6633	13931	153	537	690	20.19
25. Bumi Nabung	19	2784	2595	5379	56	221	277	19.42
26. Putra Rumbia	41	2393	2190	4583	100	309	409	11.21
27. Seputih Surabaya	19	2034	1899	3933	50	153	203	19.37
28. Bandar Surabaya	15	971	932	1903	44	81	125	15.22
Lampung Tengah	723	67 585	61 879	129 464	2 581	5 100	7 681	473

Sumber: Dinas Pendidikan Kabupaten Lampung Tengah

Source: Education Service of Lampung Tengah Regency

Tabel 4.1.5 Banyaknya Sekolah, Murid, Guru dan Rasio Murid-Guru Sekolah Menengah Pertama Negeri dan Swasta Menurut Kecamatan di Kabupaten Lampung Tengah, TA. 2017/2018
Table 4.1.5 Number of Schools, Pupils, Teachers and Pupil-Teacher Ratio in Public and Private Junior High School by Subdistrict in Lampung Tengah Regency, TA. 2017/2018

Kecamatan Subdistrict	Jumlah Sekolah Number of School	Murid/Pupil			Guru/Teacher			Rasio Murid- Guru Pupil- Teacher Ratio
		Laki-laki Male	Perem- puan Female	Jumlah Total	Laki-laki Male	Perem- puan Female	Jumlah Total	
(1)	(2)	(3)	(4)	(5)	(6)	(7)	(8)	(9)
1. Padang Ratu	4	407	392	799	23	20	43	18.58
2. Selagai Lingga	5	454	387	841	31	29	60	14.02
3. Pubian	13	1295	1226	2521	62	88	150	16.81
4. Anak Tuha	4	505	455	960	30	31	61	15.74
5. Anak Ratu Aji	9	1056	971	2027	53	69	122	16.61
6. Kalirejo	6	518	437	955	25	28	53	18.02
7. Sendang Agung	6	359	264	623	20	23	43	14.49
8. Bangun Rejo	5	474	456	930	34	50	84	11.07
9. Gunung Sugih	9	843	848	1691	48	101	149	11.35
10. Bekri	9	1144	1161	2305	72	86	158	14.59
11. Bumi Ratu Nuban	9	1124	1100	2224	78	99	177	12.56
12. Trimurjo	9	846	780	1626	60	52	112	14.52
13. Punggur	10	885	880	1765	45	49	94	18.78
14. Kota Gajah	6	869	835	1704	60	83	143	11.92
15. Seputih Raman	3	278	270	548	23	15	38	14.42
16. Terbanggi Besar	7	868	865	1733	46	51	97	17.87
17. Seputih Agung	10	475	454	929	36	52	88	10.56
18. Way Pengubuan	7	793	817	1610	51	51	102	15.78
19. Terusan Nunyai	9	1128	1049	2177	56	76	132	16.49
20. Seputih Mataram	7	989	946	1935	68	54	122	15.86
21. Bandar Mataram	7	791	830	1621	46	40	86	18.85
22. Seputih Banyak	5	795	749	1544	68	61	129	11.97
23. Way Seputih	5	604	653	1257	37	42	79	15.91
24. Rumbia	17	2895	2648	5543	148	234	382	14.51
25. Bumi Nabung	6	1023	990	2013	40	88	128	15.73
26. Putra Rumbia	6	1051	961	2012	78	117	195	10.32
27. Seputih Surabaya	7	798	817	1615	32	61	93	17.37
28. Bandar Surabaya	2	416	345	761	36	32	68	11.19
Lampung Tengah	202	23 683	22 586	46 269	1 406	1 782	3 188	416

Sumber: Dinas Pendidikan Kabupaten Lampung Tengah

Source: Education Service of Lampung Tengah Regency

Banyaknya Sekolah, Murid, Guru dan Rasio Murid-Guru Sekolah Menengah Atas Negeri dan Swasta Menurut Kecamatan di Kabupaten Lampung Tengah, TA.

Tabel 4.1.6 2017/2018

Table Number of Schools, Pupils, Teachers and Pupil-Teacher Ratio in Public and Private Senior High School by Subdistrict in Lampung Tengah Regency, TA. 2017/2018

Kecamatan Subdistrict	Jumlah Sekolah Number of School	Murid/Pupil			Guru/Teacher			Rasio Murid- Guru Pupil- Teacher Ratio
		Laki-laki Male	Perem- puan Female	Jumlah Total	Laki-laki Male	Perem- puan Female	Jumlah Total	
(1)	(2)	(3)	(4)	(5)	(6)	(7)	(8)	(9)
1. Padang Ratu	3	337	383	720	19	22	41	17.56
2. Selagai Lingga	2	100	144	244	16	17	33	7.39
3. Pubian	2	130	173	303	7	4	11	27.55
4. Anak Tuha	3	217	175	392	7	10	17	23.06
5. Anak Ratu Aji	-	111	118	229	-	-	-	0.00
6. Kalirejo	7	1343	104	238	83	54	137	1.74
7. Sendang Agung	2	362	338	700	9	12	21	33.33
8. Bangun Rejo	3	483	319	802	16	21	37	21.68
9. Gunung Sugih	6	-	-	-	2	2	4	-
10. Bekri	3	46	49	95	9	8	17	5.59
11. Bumi Ratu Nuban	2	51	44	95	20	20	40	2.38
12. Trimurjo	3	289	237	526	12	7	19	27.68
13. Punggur	1	331	181	512	47	39	86	5.95
14. Kota Gajah	1	324	379	703	42	32	74	9.50
15. Seputih Raman	1	328	382	710	16	15	31	22.90
16. Terbanggi Besar	8	1633	1219	2852	124	121	245	11.64
17. Seputih Agung	3	420	254	674	36	30	66	10.21
18. Way Pengubuan	2	87	47	134	6	9	15	8.93
19. Terusan Nunyai	3	234	85	319	20	25	45	7.09
20. Seputih Mataram	2	90	60	150	31	27	58	2.59
21. Bandar Mataram	3	733	299	1032	41	21	62	16.65
22. Seputih Banyak	4	687	441	1128	24	19	43	26.23
23. Way Seputih	-	-	-	-	-	-	-	-
24. Rumbia	4	710	381	1091	32	31	63	17.32
25. Bumi Nabung	2	97	120	217	9	10	19	11.42
26. Putra Rumbia	1	-	-	-	3	4	7	0.00
27. Seputih Surabaya	2	238	245	483	24	19	43	11.23
28. Bandar Surabaya	1	289	231	520	3	5	8	65.00
Lampung Tengah	74	9 670	6 408	14 869	658	584	1 242	14

Sumber: <http://dapo.dikdasmen.kemdikbud.go.id>

Source: <http://dapo.dikdasmen.kemdikbud.go.id>

Tabel 4.1.7 Banyaknya Sekolah, Murid, Guru dan Rasio Murid-Guru Sekolah Menengah Kejuruan Negeri dan Swasta per Kecamatan di Kabupaten Lampung Tengah, TA. 2017/2018
Number of Schools, Pupils, Teachers and Pupil-Teacher Ratio in Public and Private Vocational School by Subdistrict in Lampung Tengah ReGENCY, TA. 2017/2018

Kecamatan Subdistrict	Jumlah Sekolah Number of School	Murid/Pupil			Guru/Teacher			Rasio Murid- Guru Pupil- Teacher Ratio
		Laki-laki Male	Perem- puan Female	Jumlah Total	Laki-laki Male	Perem- puan Female	Jumlah Total	
(1)	(2)	(3)	(4)	(5)	(6)	(7)	(8)	(9)
1. Padang Ratu	2	456	576	1032	16	22	38	27.16
2. Selagai Lingga	2	101	103	204	8	5	13	15.69
3. Pubian	2	31	17	48	1	6	7	6.86
4. Anak Tuha	2	82	93	175	5	11	16	10.94
5. Anak Ratu Aji	2	66	78	144	11	20	31	4.65
6. Kalirejo	3	303	538	841	39	40	79	10.65
7. Sendang Agung	2	314	384	698	26	18	44	15.86
8. Bangun Rejo	3	684	830	1514	28	27	55	27.53
9. Gunung Sugih	3	326	437	763	23	38	61	12.51
10. Bekri	1	82	82	164	7	10	17	9.65
11. Bumi Ratu Nuban	1	83	113	196	1	5	6	32.67
12. Trimurjo	4	258	347	605	35	51	86	7.03
13. Punggur	3	401	688	1089	30	51	81	13.44
14. Kota Gajah	3	368	483	851	42	60	102	8.34
15. Seputih Raman	1	457	765	1222	39	50	89	13.73
16. Terbanggi Besar	4	559	829	1388	28	69	97	14.31
17. Seputih Agung	3	448	611	1059	26	36	62	17.08
18. Way Pengubuan	3	201	218	419	13	30	43	9.74
19. Terusan Nunyai	3	450	588	1038	13	46	59	17.59
20. Seputih Mataram	1	370	463	833	28	36	64	13.02
21. Bandar Mataram	4	376	614	990	24	24	48	20.63
22. Seputih Banyak	3	330	472	802	53	42	95	8.44
23. Way Seputih	2	191	191	382	6	8	14	27.29
24. Rumbia	2	347	508	855	28	30	58	14.74
25. Bumi Nabung	1	115	157	272	7	9	16	17.00
26. Putra Rumbia	1	74	56	130	6	6	12	10.83
27. Seputih Surabaya	3	190	218	408	29	31	60	6.80
28. Bandar Surabaya	2	51	66	117	4	7	11	10.64
Lampung Tengah	66	7 714	10 525	18 239	576	788	1 364	405

Sumber: <http://dapo.dikdasmen.kemdikbud.go.id>

Source: <http://dapo.dikdasmen.kemdikbud.go.id>

Tabel
Table

4.1.8

Banyaknya Sekolah, Murid, Guru dan Rasio Murid-Guru Madrasah Diniyah per Kecamatan di Kabupaten Lampung Tengah, TA. 2017/2018

Number of Schools, Pupils, Teachers and Pupil-Teacher Ratio in Madrasah Diniyah by Subdistrict in Lampung Tengah Regency, TA. 2017/2018

Kecamatan Subdistrict	Jumlah Sekolah Number of School	Murid/Pupil			Guru/Teacher			Rasio Murid-Guru Pupil-Teacher Ratio
		Laki-laki Male	Perempuan Female	Jumlah Total	Laki-laki Male	Perempuan Female	Jumlah Total	
(1)	(2)	(3)	(4)	(5)	(6)	(7)	(8)	(9)
1. Padang Ratu	5	459	443	902	47	21	68	7.54
2. Selagai Lingga	4	150	168	318	44	24	68	21.38
3. Pubian	9	458	169	927	61	38	99	10.68
4. Anak Tuha	1	219	150	379	10	9	19	5.01
5. Anak Ratu Aji	1	33	29	62	8	3	11	17.74
6. Kalirejo	4	327	295	622	39	17	56	9.00
7. Sendang Agung	8	536	493	1 029	67	33	100	9.72
8. Bangun Rejo	5	304	368	672	40	24	64	9.52
9. Gunung Sugih	1	73	65	139	10	4	14	10.07
10. Bekri	-	-	-	-	-	-	-	-
11. Bumi Ratu Nuban	4	254	279	533	24	32	56	10.51
12. Trimurjo	2	172	182	354	18	6	24	6.78
13. Punggur	3	272	212	484	21	22	43	8.88
14. Kota Gajah	1	90	90	180	9	5	14	7.78
15. Seputih Raman	1	81	72	153	5	7	12	7.84
16. Terbanggi Besar	2	88	98	186	17	8	25	13.44
17. Seputih Agung	3	122	69	191	23	12	35	18.32
18. Way Pengubuan	3	248	204	452	21	15	36	7.96
19. Terusan Nunyai	1	49	52	101	(3)	15	12	11.88
20. Seputih Mataram	-	-	-	-	-	-	-	-
21. Bandar Mataram	8	537	537	1 074	72	21	93	8.66
22. Seputih Banyak	1	36	36	72	5	6	11	15.28
23. Way Seputih	-	-	-	-	-	-	-	-
24. Rumbia	3	144	146	290	18	11	29	10.00
25. Bumi Nabung	4	225	216	441	32	28	60	13.61
26. Putra Rumbia	1	30	31	61	8	5	13	21.31
27. Seputih Surabaya	-	-	-	-	-	-	-	-
28. Bandar Surabaya	4	336	314	650	15	28	43	6.62
Lampung Tengah	79	5 243	4 718	10 272	611	394	1 005	10

Sumber: Kantor Kementerian Agama Lampung Tengah

Source: The Ministry of Religion Lampung Tengah Regency

Tabel 4.1.9 Banyaknya Sekolah, Murid, Guru dan Rasio Murid-Guru Madrasah Ibtidaiyah per Kecamatan di Kabupaten Lampung Tengah, TA. 2017/2018
Number of Schools, Pupils, Teachers and Pupil-Teacher Ratio Islamic Primary School by Subdistrict in Lampung Tengah Regency, TA. 2017/2018

Kecamatan Subdistrict	Jumlah Sekolah Number of School	Murid/Pupil			Guru/Teacher			Rasio Murid- Guru Pupil- Teacher Ratio
		Laki- laki Male	Perem- puan Female	Jumlah Total	Laki- laki Male	Perem- puan Female	Jumlah Total	
(1)	(2)	(3)	(4)	(5)	(6)	(7)	(8)	(9)
1. Padang Ratu	5	459	443	902	47	21	68	7.54
2. Selagai Lingga	4	150	168	318	61	24	85	26.73
3. Pujian	9	458	449	927	10	38	48	5.18
4. Anak Tuha	1	219	160	379	8	9	17	4.49
5. Anak Ratu Aji	1	33	29	62	39	3	42	67.74
6. Kalirejo	4	327	295	662	67	17	84	12.69
7. Sendang Agung	8	536	493	1029	40	33	73	7.09
8. Gunung Rejo	5	304	368	672	10	24	34	5.06
9. Gunung Sugih	1	73	66	139	-	4	4	2.88
10. Bekri	0	-	-	-	24	-	24	-
11. Bumi Ratu Nuban	4	254	279	533	18	32	50	9.38
12. Trimurjo	2	172	182	354	21	6	27	7.63
13. Punggur	3	272	212	484	9	22	31	6.40
14. Kota Gajah	1	90	90	180	5	5	10	5.56
15. Seputih Raman	1	81	72	153	17	2	19	12.42
16. Terbanggi Besar	2	376	480	856	34	38	72	8.41
17. Seputih Agung	3	122	69	191	21	12	33	17.28
18. Way Pengubuan	3	248	204	452	-	15	4	0.88
19. Terusan Nunyai	2	49	52	101	3	15	18	17.82
20. Seputih Mataram	0	-	-	-	-	-	-	-
21. Bandar Mataram	6	537	537	1074	72	21	93	8.66
22. Seputih Banyak	1	36	36	72	5	6	11	15.28
23. Way Seputih	0	-	-	-	-	-	-	-
24. Rumbia	3	144	146	290	18	11	29	10.00
25. Bumi Nabung	4	225	216	441	32	28	60	13.61
26. Putra Rumbia	1	30	31	61	8	5	13	21.31
27. Seputih Surabaya	0	-	-	-	-	-	-	-
28. Bandar Surabaya	6	521	505	1026	30	45	75	7.31
Lampung Tengah	80	5 716	5 582	11 358	599	436	1 024	12

Sumber: Kantor Kementerian Agama Lampung Tengah

Source: The Ministry of Religion Lampung Tengah Regency

Tabel 4.1.10 Banyaknya Sekolah, Murid, Guru dan Rasio Murid-Guru Madrasah Tsanawiyah Swasta per Kecamatan di Kabupaten Lampung Tengah, TA. 2017/2018
Table *Number of Schools, Pupils, Teachers and Pupil-Teacher Ratio in Private Islamic Junior High School by Subdistrict in Lampung Tengah Regency, TA. 2017/2018*

Kecamatan Subdistrict	Jumlah Sekolah Number of School	Murid/Pupil			Guru/Teacher			Rasio Murid- Guru Pupil- Teacher Ratio
		Laki- laki Male	Perem- puan Female	Jumlah Total	Laki- laki Male	Perem- puan Female	Jumlah Total	
(1)	(2)	(3)	(4)	(5)	(6)	(7)	(8)	(9)
1. Padang Ratu	3	471	473	944	65	27	92	9.75
2. Selagai Lingga	3	140	138	278	470	8	48	17.27
3. Pujian	4	209	233	422	48	14	62	14.69
4. Anak Tuha	3	377	417	794	37	43	80	10.08
5. Anak Ratu Aji	1	49	38	87	12	9	21	24.14
6. Kalirejo	5	785	749	1 534	33	85	118	7.69
7. Sendang Agung	4	314	304	618	58	13	71	11.49
8. Bangun Rejo	2	146	329	275	25	7	32	11.64
9. Gunung Sugih	2	196	187	380	15	26	41	10.79
10. Bekri	2	151	148	299	32	6	38	-
11. Bumi Ratu Nuban	5	376	440	816	50	37	87	10.66
12. Trimurjo	4	154	111	265	25	20	45	16.98
13. Punggur	3	399	321	720	39	33	72	10.00
14. Kota Gajah	2	429	245	772	46	46	92	11.92
15. Seputih Raman	5	312	303	615	48	64	112	18.21
16. Terbanggi Besar	4	337	345	682	26	69	95	13.93
17. Seputih Agung	7	211	201	412	64	71	135	32.77
18. Way Pengubuan	4	294	288	582	30	39	69	11.86
19. Terusan Nunyai	1	42	49	91	-	12	12	13.19
20. Seputih Mataram	3	112	110	222	27	21	48	-
21. Bandar Mataram	6	369	369	738	51	27	78	10.57
22. Seputih Banyak	4	232	232	464	65	34	99	21.34
23. Way Seputih	2	89	78	167	21	9	30	-
24. Rumbia	4	200	253	558	43	47	90	16.13
25. Bumi Nabung	6	350	371	627	58	60	118	18.82
26. Putra Rumbia	1	37	28	65	13	4	17	26.15
27. Seputih Surabaya	5	459	551	1 010	60	41	101	-
28. Bandar Surabaya	2	117	88	205	12	27	39	19.02
Lampung Tengah	97	7 357	7 399	14 642	1 473	899	1 942	14

Sumber: Kantor Kementerian Agama Lampung Tengah
Source: The Ministry of Religion Lampung Tengah Regency

Banyaknya Sekolah, Murid, Guru dan Rasio Murid-Guru Madrasah Aliyah Per Kecamatan di Kabupaten Lampung Tengah, TA. 2017/2018

Table 4.1.11 *Number of Schools, Pupils, Teachers and Pupil-Teacher Ratio in Private Islamic Senior High School by Subdistrict in Lampung Tengah Regency, TA. 2017/2018*

Kecamatan Subdistrict	Jumlah Sekolah Number of School	Murid/Pupil			Guru/Teacher			Rasio Murid- Guru Pupil- Teacher Ratio
		Laki-laki Male	Perem- puan Female	Jumlah Total	Laki-laki Male	Perem- puan Female	Jumlah Total	
(1)	(2)	(3)	(4)	(5)	(6)	(7)	(8)	(9)
1. Padang Ratu	2	194	330	524	44	12	56	11
2. Selagai Lingga	1	34	8	42	15	-	15	36
3. Pubian	2	117	134	251	28	11	39	16
4. Anak Tuha	3	180	256	436	13	11	24	6
5. Anak Ratu Aji	1	20	40	60	12	5	17	28
6. Kalirejo	5	354	395	749	72	31	103	14
7. Sendang Agung	1	95	91	186	12	7	19	10
8. Bangun Rejo	1	102	124	226	10	9	19	8
9. Gunung Sugih	3	135	156	291	40	9	49	17
10. Bekri	-	-	-	-	-	-	-	-
11. Bumi Ratu Nuban	3	166	351	517	54	15	69	13
12. Trimurjo	-	-	-	-	-	-	-	-
13. Punggur	1	120	139	259	19	9	28	11
14. Kota Gajah	2	149	338	487	38	27	65	13
15. Seputih Raman	3	261	256	517	31	23	54	10
16. Terbanggi Besar	4	454	922	1 376	137	51	188	14
17. Seputih Agung	5	138	152	290	52	18	70	24
18. Way Pengubuan	1	221	339	560	31	11	42	8
19. Terusan Nunyai	-	-	-	-	-	-	-	-
20. Seputih Mataram	1	50	61	111	13	6	19	17
21. Bandar Mataram	2	232	261	493	15	13	28	6
22. Seputih Banyak	4	243	237	480	63	31	94	20
23. Way Seputih	-	-	-	-	-	-	-	-
24. Rumbia	2	177	117	294	18	20	38	13
25. Bumi Nabung	2	161	143	304	46	5	51	17
26. Putra Rumbia	-	-	-	-	-	-	-	-
27. Seputih Surabaya	2	85	102	187	25	15	40	21
28. Bandar Surabaya	1	73	18	91	10	5	15	16
Lampung Tengah	52	3 761	4 970	8 731	798	344	1 142	12.44

Sumber: Kantor Kementerian Agama Lampung Tengah

Source: The Ministry of Religion Lampung Tengah Regency

Table 4.1.12 Banyaknya Pondok Pesantren, Santri, Ustad dan Rasio Santri-Ustad per Kecamatan di Kabupaten Lampung Tengah, TA. 2017/2018
Number of Pondok Pesantren, Santri, Ustad and Santri-Ustad Ratio by Subdistrict in Lampung Tengah Regency, TA. 2017/2018

Kecamatan Subdistrict	Jumlah Sekolah Number of School	Murid/Pupil			Guru/Teacher			Rasio Murid- Guru Pupil- Teacher Ratio
		Laki-laki Male	Perem- puan Female	Jumlah Total	Laki- laki Male	Perem- puan Female	Jumlah Total	
(1)	(2)	(3)	(4)	(5)	(6)	(7)	(8)	(9)
1. Padang Ratu	7	372	372	744	23	3	26	3.49
2. Selagai Lingga	1	88	348	436	6	-	6	1.38
3. Pubian	5	595	59	654	43	-	43	6.57
4. Anak Tuha	4	1 326	415	1 741	22	2	24	1.38
5. Anak Ratu Aji	2	232	250	482	13	-	13	2.70
6. Kalirejo	9	500	500	1 000	36	-	36	3.60
7. Sendang Agung	8	350	55	405	33	1	34	8.40
8. Bangun Rejo	5	243	243	486	15	3	18	3.70
9. Gunung Sugih	6	362	362	724	27	1	28	3.87
10. Bekri	3	179	385	564	19	-	19	3.37
11. Bumi Ratu Nuban	3	357	38	395	21	-	21	5.32
12. Trimurjo	2	192	502	694	22	-	22	3.17
13. Punggur	6	227	363	590	29	-	29	4.92
14. Kota Gajah	5	176	465	641	23	-	23	3.59
15. Seputih Raman	5	174	157	331	21	-	21	6.34
16. Terbanggi Besar	6	275	340	615	28	-	28	4.55
17. Seputih Agung	7	319	327	646	32	2	34	5.26
18. Way Pengubuan	4	553	353	906	42	-	42	4.64
19. Terusan Nunyai	3	114	249	363	9	-	9	2.48
20. Seputih Mataram	4	85	135	220	16	-	16	7.27
21. Bandar Mataram	6	476	150	626	22	8	30	4.79
22. Seputih Banyak	5	429	347	776	31	-	31	3.99
23. Way Seputih	3	204	931	1 135	16	-	16	1.41
24. Rumbia	5	344	121	465	27	1	28	6.02
25. Bumi Nabung	1	10	12	32	2	1	3	9.38
26. Putra Rumbia	2	20	21	41	6	4	10	24.39
27. Seputih Surabaya	7	400	198	598	31	-	31	5.18
28. Bandar Surabaya	7	404	238	642	33	-	33	5.14
Lampung Tengah	131	9 006	7 936	16 952	648	26	674	5

Sumber: Kantor Kementerian Agama Lampung Tengah

Source: The Ministry of

4.2. KESEHATAN
HEALTH

Jumlah Fasilitas Kesehatan Menurut Kecamatan di Kabupaten Lampung Tengah,

Tabel 4.2.1 2017

Table Number of Health Facilities by Subdistrict in Lampung Tengah Regency, 2017

Kecamatan <i>Subdistrict</i>	Rumah Sakit <i>Hospital</i>	Rumah Bersalin <i>Number of Health Facilities</i>	Puskesmas <i>Public Health Center</i>	Posyandu <i>Maternal & Child Health Center</i>	Klinik/Balai Kesehatan <i>Clinic/Health Center</i>	Poskesdes <i>Village Maternity</i>
(1)	(2)	(3)	(4)	(5)	(6)	(7)
1. Padang Ratu	-	-	2	15	3	15
2. Selagai Lingga	-	-	1	13	1	14
3. Pubian	-	-	2	12	1	12
4. Anak Tuha	-	-	1	20	-	20
5. Anak Ratu Aji	-	-	1	6	-	6
6. Kalirejo	2	-	2	16	3	17
7. Sendang Agung	-	-	1	9	-	9
8. Bangun Rejo	-	-	2	15	1	17
9. Gunung Sugih	2	-	2	16	1	15
10. Bekri	-	-	1	8	1	10
11. Bumi Ratu Nuban	-	-	1	10	-	8
12. Trimurjo	-	-	2	14	-	14
13. Punggur	-	-	1	9	-	9
14. Kota Gajah	-	-	2	7	1	7
15. Seputih Raman	-	-	2	14	2	14
16. Terbanggi Besar	4	1	2	10	4	10
17. Seputih Agung	-	-	1	9	1	10
18. Way Pengubuan	-	-	1	7	1	8
19. Terusan Nunyai	-	-	1	7	-	7
20. Seputih Mataram	-	-	1	12	-	12
21. Bandar Mataram	-	-	2	12	3	12
22. Seputih Banyak	-	-	1	13	2	13
23. Way Seputih	-	-	1	6	-	6
24. Rumbia	-	-	1	8	1	9
25. Bumi Nabung	-	-	1	10	-	10
26. Putra Rumbia	-	-	1	6	-	7
27. Seputih Surabaya	-	-	1	13	-	13
28. Bandar Surabaya	-	-	1	10	-	10
Lampung Tengah	8	1	38	307	26	314

Sumber: Dinas Kesehatan Kabupaten Lampung Tengah

Source: Health Service of Lampung Tengah Regency

Jumlah Tenaga Kesehatan Menurut Kecamatan di Kabupaten Lampung Tengah,

Tabel 4.2.2 2017*Table Number of Health Personnel by Subdistrict in Lampung Tengah Regency, 2017*

Kecamatan Subdistrict	Tenaga Kesehatan/Health Personnel				
	Tenaga Medis	Tenaga Keperawatan	Tenaga Kebidanan	Tenaga Kefarmasian	Tenaga Kesehatan Lainnya
	Medical Personnel	Nursing Personnel	Midwifery Personnel	Pharmacy Personnel	Other Health Personnel
(1)	(2)	(3)	(4)	(5)	(6)
1. Padang Ratu	16	14	18	-	6
2. Selagai Lingga	1	6	16	1	1
3. Pubian	3	11	12	-	5
4. Anak Tuha	1	17	13	-	4
5. Anak Ratu Aji	1	7	8	1	9
6. Kalirejo	4	30	22	-	4
7. Sendang Agung	3	10	24	1	5
8. Bangun Rejo	3	18	25	-	2
9. Gunung Sugih	5	20	29	3	37
10. Bekri	3	5	13	1	6
11. Bumi Ratu Nuban	1	10	10	-	1
12. Trimurjo	4	32	49	-	9
13. Punggur	3	21	37	1	32
14. Kota Gajah	2	15	27	1	9
15. Seputih Raman	2	25	35	1	5
16. Terbangi Besar	8	24	38	5	17
17. Seputih Agung	2	10	17	1	4
18. Way Pengubuan	1	8	11	-	5
19. Terusan Nunyai	1	14	13	1	3
20. Seputih Mataram	3	15	34	-	3
21. Bandar Mataram	3	8	22	-	8
22. Seputih Banyak	1	12	22	-	4
23. Way Seputih	1	5	7	-	-
24. Rumbia	3	5	19	-	7
25. Bumi Nabung	1	7	9	-	2
26. Putra Rumbia	-	6	9	-	4
27. Seputih Surabaya	1	10	25	-	2
28. Bandar Surabaya	3	9	7	-	2
Lampung Tengah	80	374	571	17	196

Sumber: Dinas Kesehatan Kabupaten Lampung Tengah*Source: Health Service of Lampung Tengah Regency*

Tabel 4.2.3 Jumlah Tenaga Kesehatan di Kabupaten Lampung Tengah, 2017
Table Number of Health Personnel in Lampung Tengah Regency, 2017

Kategori	Tempat Kerja			Jumlah
	Dinkes	Puskes	RSD-DSR	
1 Medis				
a Dokter umum	6	59	15	80
b Dokter gigi	2	17	4	23
c Dokter Spesialis	-	-	16	16
2 Paramedis				
a Perawat	3	363	54	420
b Bidan	1	618	10	629
3 Paramedis Non Perawat				
a Gizi	1	19	5	25
b Sanitari	6	37	5	48
c SMF	1	10	7	18
d Analisis Kesehatan	3	11	9	23
e Rontgen	-	-	4	4
f Anastesi	-	-	2	2
g Teknik Medik	-	-	1	1
h Rekam medik	-	-	1	1
i Fisioterapi	-	-	4	4
j Perawat Gigi	1	34	3	38
k Teknik gigi	-	-	2	2
4 Apoteker	2	4	5	11
5 Sarjana Kesehatan				
a s2Kesehatan Masyarakat	4	10	4	18
b S1 Kesehatan Masyarakat	20	52	12	84
c S2 Keperawatan	1	-	-	1
d S1 Keperawatan	6	30	28	64
e S1 Farmasi	1	-	-	1
D4 Kebidanan	1	1	1	3
6 Non Medis				
* Pekarya	1	31	2	34
7 Tenaga Lain				
a S1 Lain	6	1	17	24
b S2 Lain	0	1	-	1
c S1 Teknik	2	-	5	7
d SLTA	21	15	110	146
e SLTP	2	6	10	18
f SD	2	2	9	13
g D1 dan D3 lainnya	-	1	7	8
Lampung Tengah	93	1 322	352	1 767

Sumber: Dinas Kesehatan Kabupaten Lampung Tengah

Source: Health Service of Lampung Tengah Regency

Tabel 4.2.4 Jumlah Dokter Spesialis, Dokter Umum, dan Dokter Gigi Menurut Sarana Pelayanan Kesehatan di Kabupaten Lampung Tengah, 2017
Table 4.2.4 Number of Specialist Doctor, Generalist Doctor, and Dentist by Type of Health Facility in Lampung Tengah Regency, 2017

Unit Kerja <i>Work unit</i>	Tenaga Kesehatan/ <i>Health Personnel</i>		
	Dokter Spesialis	Dokter Umum	Dokter Gigi
	<i>Spesialist Doctors</i>	<i>Generalist Doctors</i>	<i>Dentist</i>
(1)	(2)	(3)	(4)
Rumah Sakit/ <i>Hospital</i>	85	52	9
Rumah Bersalin/ <i>Maternity Hospital</i>	8	12	-
Puskesmas/ <i>Public Health Center</i>	-	66	14
Posyandu/ <i>Maternal & Child Health Center</i>	-	-	-
Klinik/Balai Kesehatan <i>Clinic/Health Center</i>	-	4	-
Polindes/ <i>Village Maternity</i>	-	-	-
Lampung Tengah	93	134	23

Sumber: Dinas Kesehatan Kabupaten Lampung Tengah
Source: Health Service of Lampung Tengah Regency

Tabel 4.2.5 **Persentase Balita Yang Pernah Mendapat Imunisasi dan Jenis Imunisasi di Kabupaten Lampung Tengah, 2017**
Table 4.2.5 *Percentage of Children Under Five Years Who Had Immunization and Type of Immunization in Lampung Tengah Regency, 2017*

Jenis Imunisasi <i>Type of Immunization</i>	Persentase Balita Yang Pernah Mendapat Imunisasi <i>Percentage of Children Under Five Years Who Had</i>
(1)	(2)
BCG <i>BCG</i>	92.23
DPT <i>DPT</i>	84.64
Campak <i>Measles</i>	52.07
Polio <i>Polio</i>	88.48
Hepatitis B <i>Hepatitis B</i>	86.94

Sumber: Survei Sosial Ekonomi Nasional Kor, Maret 2017

Source: National Socio Economic Survey kor, March 2017

Tabel
Table

4.2.6 Jumlah Kasus 10 Penyakit Terbanyak Pada Rumah Sakit Umum Demang Sepulau Raya Kabupaten Lampung Tengah, 2017
Number of Cases of the 10 Most Disease in Demang Sepulau Raya Publik Hospital Lampung Tengah ReGENCY, 2017

	Jenis Penyakit <i>The Type of Disease</i>	Jumlah Kasus <i>Number of Cases</i>
	(1)	(2)
1	TB Paru	1 131
2	Pres Bio	803
3	Epilepsi	633
4	LBP	549
5	Katarak	505
6	DM	424
7	Bronchitis	391
8	HT	350
9	SNH	238
10	CHF	113
	Jumlah/Total	5 137

Sumber: Rumah Sakit Umum Daerah Demang Sepulau Raya

Source: Demang Sepulau Raya Public Hospital

Table
4.2.7

Jumlah Bayi Lahir, Bayi Berat Badan Lahir Rendah (BBLR), dan Bergizi Buruk Menurut Kecamatan di Kabupaten Lampung Tengah, 2017

Number of Births, Babies with Low Birth Weights (LBW), and Malnutrition Cases by Subdistrict in Lampung Tengah Regency, 2017

Kecamatan <i>Subdistrict</i>	Bayi Lahir <i>Births</i>	BBLR <i>LBW</i>	Gizi Buruk <i>Malnutrition</i>
(1)	(2)	(3)	(4)
1. Padang Ratu	894	31	-
2. Selagai Lingga	605	5	-
3. Pubian	681	-	-
4. Anak Tuha	761	8	2
5. Anak Ratu Aji	289	-	-
6. Kalirejo	1 214	33	1
7. Sendang Agung	680	6	-
8. Bangun Rejo	1 035	26	-
9. Gunung Sugih	737	5	2
10. Bekri	566	4	4
11. Bumi Ratu Nuban	489	-	1
12. Trimurjo	931	30	-
13. Punggur	709	5	-
14. Kota Gajah	610	15	1
15. Seputih Raman	884	21	-
16. Terbanggi Besar	2 175	66	2
17. Seputih Agung	905	1	-
18. Way Pengubuan	787	7	3
19. Terusan Nunyai	796	2	1
20. Seputih Mataram	869	12	-
21. Bandar Mataram	1 094	35	1
22. Seputih Banyak	819	33	-
23. Way Seputih	335	1	-
24. Rumbia	646	16	-
25. Bumi Nabung	331	3	4
26. Putra Rumbia	580	17	-
27. Seputih Surabaya	846	20	-
28. Bandar Surabaya	618	20	2
Lampung Tengah	21 886	422	24

Sumber: Dinas Kesehatan Kabupaten Lampung Tengah

Source: Health Service of Lampung Tengah Regency

Jumlah Ibu Hamil, Melakukan Kunjungan K1, Melakukan Kunjungan K4, Kurang Energi Kronis (KEK), dan Mendapat Tablet Zat Besi (Fe) di Kabupaten Lampung

Tabel 4.2.8 **Tengah, 2013-2017**

Table *Number of Eligible Couples and Family Planning Participants by Subdistrict in Lampung Tengah Regency, 2013-2017*

Tahun Years	Jumlah Ibu Hamil Pregnant Women	Melakukan Kunjungan K1 One Visit	Melakukan Kunjungan K4 Four Visits	Kurang Energi Kronis (KEK) Chronic Energy Deficiency (CED)	Mendapat Zat Besi (Fe) Receiving Iron Supplement
(1)	(2)	(3)	(4)	(5)	(6)
2013	30214	27 771	27 130	-	-
2014	29686	28 529	26 956	3 250	21 756
2015	29986	23 907	22 344	1 222	20 143
2016	25420	24 336	23 210	2 655	24 123
2017	24963	24 125	22 736	4 405	22 504

Sumber: Dinas Kesehatan Kabupaten Lampung Tengah

Source: Health Service of Lampung Tengah Regency

Jumlah Remaja Usia 15-24 Tahun yang Mendapat Penyuluhan Tentang Kesehatan Reproduksi (Kespro), HIV/AIDS, dan Keluarga Berencana (KB) Menurut Kecamatan di Kabupaten Lampung Tengah, 2017

Tabel 4.2.9 *Number of Young People Aged 15 - 24 Who Had Counselling on Reproductive Health, HIV/AIDS, and Family Planning by Subdistrict in Lampung Tengah Regency, 2017*

Kecamatan Subdistrict	Penyuluhan Kespro* Reproductive Health Counsellin*	Penyuluhan HIV/AIDS* HIV/AIDS Counselling*	Penyuluhan KB** Family Planning Counselling**
(1)	(2)	(3)	(4)
1. Padang Ratu	14	21	144
2. Selagai Lingga	8	8	36
3. Pubian	18	14	156
4. Anak Tuha	42	10	144
5. Anak Ratu Aji	8	-	12
6. Kalirejo	19	24	192
7. Sendang Agung	17	17	120
8. Bangun Rejo	18	25	192
9. Gunung Sugih	12	13	120
10. Bekri	-	1	96
11. Bumi Ratu Nuban	6	8	120
12. Trimurjo	12	12	173
13. Punggur	18	8	96
14. Kota Gajah	11	8	84
15. Seputih Raman	13	9	178
16. Terbanggi Besar	20	21	120
17. Seputih Agung	10	20	144
18. Way Pengubuan	-	8	84
19. Terusan Nunyai	6	-	84
20. Seputih Mataram	7	3	144
21. Bandar Mataram	16	4	12
22. Seputih Banyak	2	3	240
23. Way Seputih	5	5	48
24. Rumbia	7	9	144
25. Bumi Nabung	10	-	72
26. Putra Rumbia	8	-	120
27. Seputih Surabaya	10	5	36
28. Bandar Surabaya	9	9	120
Lampung Tengah	326	265	3 231

Sumber: *Dinas Kesehatan Kabupaten Lampung Tengah

**Dinas Pengendalian Penduduk dan Keluarga Berencana Kab. Lampung Tengah

Source : *Health Service of Lampung Tengah Regency

**Population Control and Family Planning Service of Lampung Tengah Regency

Jumlah Kasus DBD, Diare, TB, dan Malaria Menurut Kecamatan di Kabupaten Lampung Tengah, 2017

Tabel

Table 4.2.10 *Number of Cases of Dengue Fever, Diarrhea, Tuberculosis (TB) and Malaria by Subdistrict in Lampung Tengah Regency, 2017*

Kecamatan <i>Subdistrict</i>	DBD <i>Dengue Fever</i>	Diare <i>Diarrhea</i>	TB <i>Tuberculosis</i>	Malaria <i>Malaria</i>
<i>(1)</i>	<i>(2)</i>	<i>(3)</i>	<i>(4)</i>	<i>(5)</i>
1. Padang Ratu	5	743	42	-
2. Selagai Lingga	-	348	28	-
3. Pubian	-	364	17	2
4. Anak Tuha	3	663	30	1
5. Anak Ratu Aji	6	384	14	-
6. Kalirejo	5	755	42	5
7. Sendang Agung	-	787	47	-
8. Bangun Rejo	-	893	49	-
9. Gunung Sugih	3	1 265	30	-
10. Bekri	-	254	21	-
11. Bumi Ratu Nuban	1	306	23	-
12. Trimurjo	-	738	48	-
13. Punggur	-	182	23	-
14. Kota Gajah	2	304	81	-
15. Seputih Raman	3	819	47	-
16. Terbanggi Besar	25	415	96	-
17. Seputih Agung	6	404	22	1
18. Way Pengubuan	-	895	21	-
19. Terusan Nunyai	-	489	22	-
20. Seputih Mataram	-	83	22	-
21. Bandar Mataram	6	336	41	-
22. Seputih Banyak	9	74	34	-
23. Way Seputih	-	100	13	-
24. Rumbia	-	530	23	-
25. Bumi Nabung	-	351	19	-
26. Putra Rumbia	1	422	17	-
27. Seputih Surabaya	-	855	37	-
28. Bandar Surabaya	-	535	45	-
Lampung Tengah	75	14 294	954	9

Sumber: Dinas Kesehatan Kabupaten Lampung Tengah

Source: Health Service of Lampung Tengah Regency

Tabel 4.2.11 Jumlah Kasus HIV/AIDS, IMS dan Syphilis Menurut Kelompok Umur di Kabupaten Lampung Tengah, 2017
Number of Cases of HIV/AIDS, Sexually Transmitted Infection by Age Group in Lampung Tengah Regency, 2017

Kelompok Umur <i>Age Group</i>	HIV/AIDS HIV/AIDS	IMS Sexually Transmit-ed Infection	SYPHILIS Syphilis
(1)	(2)	(3)	(4)
≤ 4	10	-	-
5 - 14	4	-	-
15 - 19	1	-	-
20 - 24	12	-	2
25 - 49	59	12	1
≥ 50	7	4	-
Lampung Tengah	93	16	3

Sumber: Dinas Kesehatan Kabupaten Lampung Tengah
Source: Health Service of Lampung Tengah Regency

Jumlah Pasangan Usia Subur (PUS) dan Peserta KB Aktif Menurut Kecamatan di Kabupaten Lampung Tengah, 2017
Table 4.2.12 *Number of Eligible Couples and Family Planning Participants by Subdistrict in Lampung Tengah Regency, 2017*

Kecamatan Subdistrict	Jumlah PUS Eligible Couples	Peserta KB Aktif/ Family Planning Participant							Jumlah Total
		IUD	MOW	MOP	Implant Implants	Suntikan Injection	Pil Pill	Kondom Condom	
(1)	(2)	(3)	(4)	(5)	(6)	(7)	(8)	(9)	(10)
1. Padang Ratu	12224	2328	117	240	1255	2863	1821	60	20908
2. Selagai Lingga	8809	305	53	72	1754	3768	1130	24	15915
3. Pubian	11049	870	70	70	1727	1777	2919	52	18534
4. Anak Tuha	9819	1213	26	118	1530	1323	2270	61	16360
5. Anak Ratu Aji	4522	345	0	0	853	1300	1148	55	8223
6. Kalirejo	13856	2233	224	54	1668	3165	2455	111	23766
7. Sendang Agung	8919	810	18	32	1461	1798	2464	362	15864
8. Bangun Rejo	11910	3649	168	86	1258	2962	428	122	20583
9. Gunung Sugih	13289	1811	835	44	3820	2735	1173	110	23817
10. Bekri	7874	822	21	22	1029	2205	2200	92	14265
11. Bumi Ratu Nuban	7605	705	47	106	1373	1211	2049	74	13170
12. Trimurjo	11993	704	160	36	1164	3220	2496	199	19972
13. Punggur	9473	876	167	455	2967	1830	1691	93	17552
14. Kota Gajah	7176	385	40	21	1370	1936	1565	101	12594
15. Seputih Raman	12056	1464	318	183	2202	2625	1839	98	20785
16. Terbanggi Besar	22520	3931	537	233	2116	4697	4468	246	38748
17. Seputih Agung	12800	1749	85	81	1834	2454	2640	85	21728
18. Way Pengubuan	11104	2080	51	125	1584	2101	2126	67	19238
19. Terusan Nunyai	11207	2093	109	29	1361	2574	2001	86	19460
20. Seputih Mataram	11821	2317	117	240	1242	2564	1729	60	20090
21. Bandar Mataram	22822	7013	104	195	1083	4784	2925	258	39184
22. Seputih Banyak	10486	1241	81	126	1364	3018	1589	222	18127
23. Way Seputih	5055	892	30	131	818	962	877	35	8800
24. Rumbia	7971	1974	184	63	1288	1536	857	60	13933
25. Bumi Nabung	9046	1785	6	119	1334	741	741	34	13806
26. Putra Rumbia	5693	1454	78	32	827	523	1023	31	9661
27. Seputih Surabaya	13026	2084	25	44	2613	1550	1332	102	20776
28. Bandar Surabaya	11171	389	85	182	1275	3286	2309	32	18729
Jumlah/Total	305 296	47 522	3 756	3 139	44 170	65 508	52 265	2 932	524 588

Sumber: Dinas Pengendalian Penduduk dan Keluarga Berencana Kab. Lampung Tengah

Source : Population Control and Family Planning Service of Lampung Tengah Regency

Tabel 4.2.13 Kegiatan P2 Dinas Kesehatan Kabupaten Lampung Tengah, 2017
Table Activities of Health Service P2 of Lampung Tengah Regency, 2017

Kegiatan Activity	Target Target	Realisasi Realization
(1)	(2)	(3)
1. P2 Kusta		
- Penemuan Penderita	5%	3,28%
2. P2 Frambusia		
- Penemuan Penderita	5%	0%*
3. P2 Malaria		
- Penemuan Penderita	100%	337
- PCD	100%	0,007%
4. P2 TB Paru		
- Penemuan Suspect Penderita	80%	75,62%
- Penemuan BTA (+) Kasus Baru	80%	4,73%
- Kesembuhan	89%	55,03%
5. P2 Diare		
- Penemuan Penderita	100%	41,97%
6. P2 ISPA (Pneumonia Balita)		
- Penemuan dan Pengobatan	100%	100%
7. P2 DBD		
- Insiden Rate (IR)	49%	5,94%
- Case Fatality Rate (CFR)	<1%	0%*
8. P2 Rabies		
- Kejadian Rabies	5%	0%
- Pengobatan Pasteur GRTH	100%	100%
9. PI Imunisasi		
- BCG	100%	101,99%**
- DPT I	100%	104,35%**
- Polio 3	100%	101,43%**
- Campak	100%	98,85%
- TT1 BUMIL	100%	8,46%
- TT2 BUMIL	100%	7,77%

* Tidak ada Kasus yang ditemukan

**lebih dari 100% dikarenakan ada bayi dari luar kabupaten yang mendapat pelayanan faskes Kab. Lampung tengah

Sumber: Dinas Kesehatan Kabupaten Lampung Tengah

Source: Health Service of Lampung Tengah Regency

Tabel
Table

4.2.14 Banyaknya Apotik, Toko Obat dan Pedagang Besar Farmasi Menurut Kecamatan di Kabupaten Lampung Tengah, 2017
Number of Dispensaries, Drugstores and Large Pharmacy Cooperate by Subdistrict in Lampung Tengah Regency, 2017

Kecamatan Subdistrict	Apotik Dispensaries	Toko Obat Drugstores	PBF Large Pharmacy Cooperate
(1)	(2)	(3)	(4)
1. Padang Ratu	-		
2. Selagai Lingga	-		
3. Pubian	-		
4. Anak Tuha	-		
5. Anak Ratu Aji	-		
6. Kalirejo	2		
7. Sendang Agung	1		
8. Bangun Rejo	2		
9. Gunung Sugih	-		
10. Bekri	-	2	
11. Bumi Ratu Nuban	3		
12. Trimurjo	2		
13. Punggur	8		
14. Kota Gajah	6		
15. Seputih Raman	3		
16. Terbanggi Besar	21	1	
17. Seputih Agung	4		
18. Way Pengubuan	-		
19. Terusan Nunyai	5		
20. Seputih Mataram	2		
21. Bandar Mataram	1		
22. Seputih Banyak	5		
23. Way Seputih	-		
24. Rumbia	3		
25. Bumi Nabung	1		
26. Putra Rumbia	+		
27. Seputih Surabaya	4		
28. Bandar Surabaya	2		
Jumlah/Total	75	3	-

Sumber: Dinas Kesehatan Kabupaten Lampung Tengah

Source: Health Service of Lampung Tengah Regency

Tabel
Table

4.2.15 Banyaknya Pasien Rawat Jalan Menurut Jenis Penyakit pada Rumah Sakit Umum Daerah Demang Sepulau Raya Kabupaten Lampung Tengah, 2017
Number of Outpatients by Kind of Disease in Demang Sepulau Raya Public Hospital Lampung Tengah Regency, 2017

Macam Penyakit <i>Kind of Disease</i>	Banyaknya Pasien Rawat Jalan <i>Number of Outpatients</i>
(1)	(2)
1. Bronchitis	631
2. Gangguan Refraksi dan Akomodasi	900
3. Penyakit Katarak dan Gangguan Lensa	448
4. Penyakit Kulit dan Jaringan Subkutan	582
5. TBC	1 118
6. Penyakit Telinga dan Prosesus Mastoid	9
7. Penyakit Darah Tinggi	326
8. Penyakit Gusi dan Jaringan Peridental	241
9. Penyakit Epilepsi	576
10. Penyakit Mata dan Adneksa Lain	142
11. Gastritis	305
12. GE	92
13. Tonsilitis	8
14. Typhoid	88
15. Stroke	304
16. Pnemonia	97
17. Migrain	85
18. Kecelakaan Lalu lintas	70
19. Penyakit Saluran Kemih	60
20. Infeksi Saluran Napas Atas Lainnya	78
21. Demam Lainnya	110
22. Diare termasuk tersangka Kolera	3
23. Cacar Air	5
24. Scabies	-
25. Kecelakaan dan Rudapaksa	16
26. Penyakit Kulit karena Jamur	582
27. Lain-lain	11 769
Jumlah/Total	18 645

Sumber: Rumah Sakit Umum Daerah Demang Sepulau Raya

Source: Demang Sepulau Raya Public Hospital

Tabel
Table

4.2.16 Banyaknya Pasien Rawat Inap Menurut Jenis Penyakit pada Rumah Sakit Umum Daerah Demang Sepulau Raya Kabupaten Lampung Tengah, 2017
Number of Patients by Kind of Disease in Demang Sepulau Raya Public Hospital Lampung Tengah Regency, 2017

Macam Penyakit <i>Kind of Disease</i>	Banyaknya Pasien Rawat Inap <i>Number of Patients</i>
(1)	(2)
1. Gastro Interitis	92
2. Kecelakaan Lalu Lintas	68
3. Demam Typoid	25
4. Penyakit Susunan Saraf Pusat Lain	-
5. Keguguran	42
6. Gastritis	26
7. TBC	98
8. Penyakit Jantung	112
9. Hepatitis	14
10. Pertumbuhan Janin Lambat	12
11. Hernia	82
12. GE	26
13. Tonsilitis	-
14. Decomp Cordis	36
15. Stroke	80
16. Appendicitis	34
17. Penyakit Saluran Kemih	33
18. Hypertensi Esensial (primer)	55
19. Penyakit Crhon dan Tukak Colitis	-
20. Lain-lain	4 456
Jumlah/Total	5 291

Sumber: Rumah Sakit Umum Daerah Demang Sepulau Raya

Source: Demang Sepulau Raya Public Hospital

Tabel
Table

4.2.17 **Aktivitas Tahunan Rumah Sakit Umum Daerah Demang Sepulau Raya Kabupaten Lampung Tengah, 2017**
Annual Activities Demang Sepulau Raya Publik Hospital Lampung Tengah Regency, 2017

Jenis Aktivitas <i>Kind of Activities</i>	Jumlah <i>Total</i>
(1)	(2)
1. Jumlah Tempat Tidur/ <i>Number of Beds</i>	137
2. Jumlah Pasien Masuk/ <i>Number of Incoming Patients</i>	5 291
3. Jumlah Pasien Keluar + Mati/ <i>Number of Death</i>	4 995
4. Jumlah Hari Perawatan/ <i>Number of Care Days</i>	17034 Hari
5. Jumlah Kunjungan KIA	980
6. <i>Gross Death Rate (GDR)</i>	39%
7. <i>Net Death Rate (NDR)</i>	15.0%
8. <i>Bed Occupancy Rate (BOR)</i>	34%
9. <i>Bed Turn Over (BTO)</i>	40 Kali
10. <i>Turn Over Internal (TOI)</i>	6 Hari
11. <i>Average Length of Stay (LOS)</i>	3 Hari
12. Pend. Rujukan Puskesmas	4 666
13. Dikembalikan ke PKM	185
14. Pend. Dirujuk ke RSUAM	630

Sumber: Rumah Sakit Umum Daerah Demang Sepulau Raya

Source: Demang Sepulau Raya Public Hospital

Tabel 4.2.18 Indikator Kesehatan di Kabupaten Lampung Tengah, 2013-2017
Table Health Indicators in Lampung Tengah Regency, 2013-2017

Indikator <i>Indicators</i>	Satuan <i>Units</i>	2013	2014	2015	2016	2017
(1)	(2)	(3)	(4)	(5)	(6)	(7)
Angka Harapan Hidup <i>Life Expectancy</i>	Tahun <i>Years</i>	68.59	68.91	69.01	69.15	69.28
Angka Kesakitan <i>Illness Rate</i>	Persen <i>Percent</i>	18.07	15.28	23.12	19.21	19.91
Lama Sakit <i>Length of Sickness</i>	Hari <i>Days</i>	5.28	4.70	4.62	5.11	4.60

Sumber: BPS Kabupaten Lampung Tengah

Source: BPS - Statistics of Lampung Tengah Regency

Jumlah Klinik Keluarga Berencana (KKB) dan Pos Pelayanan Keluarga Berencana

Tabel 4.2.19 Desa (PPKBD) Menurut Kecamatan di Kabupaten Lampung Tengah, 2017

Table Number of Family Planning Clinics and Village Family Planning Service Units by Subdistrict in Lampung Tengah Regency, 2017

Kecamatan <i>Subdistrict</i>	KKB <i>Family Planning Clinics</i>	PPKBD <i>Village Family Planning Service Units</i>
<i>(1)</i>	<i>(2)</i>	<i>(3)</i>
1. Padang Ratu	4	15
2. Selagai Lingga	3	13
3. Pubian	4	20
4. Anak Tuha	1	12
5. Anak Ratu Aji	1	6
6. Kalirejo	3	16
7. Sendang Agung	2	9
8. Bangun Rejo	2	16
9. Gunung Sugih	5	15
10. Bekri	3	8
11. Bumi Ratu Nuban	4	10
12. Trimurjo	6	14
13. Pungur	4	9
14. Kota Gajah	3	7
15. Seputih Raman	3	14
16. Terbangi Besar	5	10
17. Seputih Agung	1	9
18. Way Pengubuan	1	7
19. Terusan Nunyai	2	7
20. Seputih Mataram	4	12
21. Bandar Mataram	5	12
22. Seputih Banyak	1	13
23. Way Seputih	2	6
24. Rumbia	1	8
25. Bumi Nabung	1	6
26. Putra Rumbia	1	10
27. Seputih Surabaya	3	13
28. Bandar Surabaya	1	10
Lampung Tengah	76	307

Sumber: Dinas Pengendalian Penduduk dan Keluarga Berencana Kab. Lampung Tengah

Source : Family Planning, Women Empowerment and Child Protection Agency of Lampung Tengah Regency

Tabel 4.2.20 Jumlah Peserta BPJS Tingkat I Kabupaten Lampung Tengah, 2017
Table Number of BPJS Membership by Type of Participant in Lampung Tengah Regency, 2017

Jenis Peserta Type of Participant	Jumlah Peserta Number of Membership
(1)	(6)
1. Penerima Bantuan Iuran	425 855
2. Non Penerima Bantuan Iuran	243 567
Jumlah/Total	669 422

Sumber : BPJS Kabupaten Lampung Tengah

Source: BPJS Lampung Tengah Regency

4.3 AGAMA / RELIGION

Jumlah Penduduk Menurut Kecamatan dan Agama yang Dianut di Kabupaten

Tabel : 4.3.1 Lampung Tengah, 2017

Table : 4.3.1 Population by Subdistrict and Religion by Subdistrict in Lampung Tengah Regency, 2017

Kecamatan Subdistrict	Islam Islam	Kristen		Hindu Hindu	Budha Buddha	Lainnya Other
		Protestan Christian	Katolik Catholic			
(1)	(2)	(3)	(4)	(5)	(6)	(7)
1. Padang Ratu	50 163	674	329	283	19	-
2. Selagai Lingga	33 239	2 847	-	982	-	-
3. Pubian	38 429	327	1 175	561	56	-
4. Anak Tuha	24 358	89	186	6	18	-
5. Anak Ratu Aji	18 006	329	38	28	124	-
6. Kalirejo	61 637	994	1 989	682	150	-
7. Sendang Agung	41 806	72	1 407	550	-	-
8. Bangun Rejo	58 155	487	719	-	-	-
9. Gunung Sugih	64 613	454	791	12	6	-
10. Bekri	31 920	131	219	71	344	-
11. Bumi Ratu Nuban	29 498	99	246	169	226	-
12. Trimurjo	51 243	704	426	923	16	1
13. Punggur	36 905	204	1 416	3	40	-
14. Kota Gajah	31 448	237	527	75	85	-
15. Seputih Raman	40 605	840	894	8 538	435	-
16. Terbanggi Besar	101 696	5 611	2 547	1 487	607	56
17. Seputih Agung	47 287	726	862	49	36	-
18. Way Pengubuan	36 685	491	660	1 094	-	-
19. Terusan Nunyai	55 637	1 958	1 890	444	218	-
20. Seputih Mataram	36 392	1 414	2 447	8 583	10	-
21. Bandar Mataram	68 622	1 192	923	5 673	34	-
22. Seputih Banyak	36 006	258	847	7 540	7	-
23. Way Seputih	17 913	21	60	781	-	-
24. Rumbia	32 254	194	380	4 702	5	-
25. Bumi Nabung	32 814	136	59	364	5	-
26. Putra Rumbia	16 617	31	91	2 640	-	-
27. Seputih Surabaya	47 010	407	469	115	84	-
28. Bandar Surabaya	34 739	408	83	465	82	-
Jumlah/Total	1 175 697	21 335	21 680	46 820	#####	57

Sumber: Kantor Kementerian Agama Lampung Tengah

Source: The Ministry of Religion Lampung Tengah Regency

Jumlah Tempat Peribadatan Menurut Kecamatan di Kabupaten

Lampung Tengah, 2017

Tabel 4.3.2 : *Number of Worship Facilities by Subdistrict in Lampung Tengah Regency, 2017*

Kecamatan <i>Subdistrict</i>	Masjid <i>Mosque</i>	Musholla <i>Small Mosque</i>	Gereja <i>Protestan</i> <i>Christian</i> <i>Church</i>	Gereja <i>Katholik</i> <i>Catholic</i> <i>Church</i>	Pura <i>Temple</i>	Vihara <i>Vihara</i>
(1)	(2)	(3)	(4)	(5)	(6)	(7)
1. Padang Ratu	59	117	5	2	3	-
2. Selagai Lingga	71	85	4	-	7	-
3. Pubian	61	56	-	-	-	1
4. Anak Tuha	63	94	2	2	-	1
5. Anak Ratu Aji	28	43	-	2	1	1
6. Kalirejo	94	165	5	7	4	-
7. Sendang Agung	50	107	-	-	-	-
8. Bangun Rejo	95	124	-	-	-	-
9. Gunung Sugih	81	152	2	5	1	2
10. Bekri	40	-	1	2	1	2
11. Bumi Ratu Nuban	40	80	1	1	1	-
12. Trimurjo	64	107	3	3	4	-
13. Punggur	35	13	-	3	-	-
14. Kota Gajah	44	17	3	4	-	3
15. Seputih Raman	59	102	6	1	60	3
16. Terbanggi Besar	134	184	8	9	4	1
17. Seputih Agung	48	-	4	4	1	-
18. Way Pengubuan	37	74	5	9	-	-
19. Terusan Nunyai	30	30	-	6	-	-
20. Seputih Mataram	46	84	3	3	7	-
21. Bandar Mataram	102	147	7	4	16	-
22. Seputih Banyak	76	93	2	4	45	-
23. Way Seputih	46	52	-	-	3	-
24. Rumbia	48	50	1	3	13	-
25. Bumi Nabung	52	84	1	2	5	-
26. Putra Rumbia	41	48	1	1	22	-
27. Seputih Surabaya	49	24	4	5	3	2
28. Bandar Surabaya	52	-	3	1	2	1
Jumlah/Total	1 645	2 132	71	83	203	17

Sumber: Kantor Kementerian Agama Lampung Tengah

Source: The Ministry of Religion Lampung Tengah Regency

Perkembangan Jumlah Jamaah Haji per Tahun di Kabupaten Lampung Tengah, 2016-

2017

Tabel : 4.3.3

Growth of the Number Jamaah Haji in Lampung Tengah Regency, 2016-2017

Tahun Years	Berangkat Went	Wafat Dead	Kembali Return
(1)	(2)	(3)	(4)
2016	767	3	764
2017	1 021	6	1 015

Sumber: Kantor Kementerian Agama Lampung Tengah

Source: The Ministry of Religion Lampung Tengah Regency

4.4 KRIMINALITAS/CRIME

Jumlah Tindak Pidana Menurut Kepolisian Resort di Kabupaten Lampung

Tabel : 4.4.1 Tengah, 2015-2017

Table : 4.4.1 Number of Reported Criminal Cases by District Police Office in Lampung Tengah Regency, 2015-2017

Kepolisian Resort District Police Office	2015	2016	2017
(1)	(2)	(3)	(4)
1. Padang Ratu	26	53	46
2. Selagai Lingga	7	9	9
3. Pubian	-	-	-
4. Anak Tuha	-	-	-
5. Anak Ratu Aji	-	-	-
6. Kalirejo	23	15	18
7. Sendang Agung	-	-	-
8. Bangun Rejo	12	15	8
9. Gunung Sugih	64	56	69
10. Bekri	-	-	-
11. Bumi Ratu Nuban	-	-	-
12. Trimurjo	19	20	23
13. Punggur	24	13	33
14. Kota Gajah	-	-	-
15. Seputih Raman	4	1	4
16. Terbanggi Besar	172	142	128
17. Seputih Agung	-	-	-
18. Way Pengubuan	38	28	12
19. Terusan Nunyai	41	47	48
20. Seputih Mataram	41	36	32
21. Bandar Mataram	-	-	-
22. Seputih Banyak	18	13	13
23. Way Seputih	-	-	-
24. Rumbia	18	11	26
25. Bumi Nabung	-	-	-
26. Putra Rumbia	-	-	-
27. Seputih Surabaya	12	5	13
28. Bandar Surabaya	-	-	-
29. Sat Reskrim Polres	173	170	189
Jumlah/Total	692	634	671

Sumber: Kepolisian Resort Lampung Tengah

Source: District Level Police of Lampung Tengah

Tabel : 4.4.2 **Persentase Penyelesaian Tindak Pidana Menurut Kepolisian Resort di Kabupaten Lampung Tengah, 2015-2017**
Percentage of Crime Clearance Rate by District Police Office in Lampung Tengah Reagency, 2015–2017

Kepolisian Resort <i>District Police Office</i>	2015	2016	2017
<i>(1)</i>	<i>(2)</i>	<i>(3)</i>	<i>(4)</i>
1. Padang Ratu	29	32	34
2. Selagai Lingga	7	5	5
3. Pubian	-	-	-
4. Anak Tuha	-	-	-
5. Anak Ratu Aji	-	-	-
6. Kalirejo	24	14	16
7. Sendang Agung	-	-	-
8. Bangun Rejo	6	17	9
9. Gunung Sugih	49	40	30
10. Bekri	-	-	-
11. Bumi Ratu Nuban	-	-	-
12. Trimurjo	5	11	10
13. Punggur	8	5	20
14. Kota Gajah	-	-	-
15. Seputih Raman	3	1	5
16. Terbanggi Besar	102	90	72
17. Seputih Agung	-	-	-
18. Way Pengubuan	22	16	12
19. Terusan Nunyai	24	33	25
20. Seputih Mataram	21	25	24
21. Bandar Mataram	-	-	-
22. Seputih Banyak	17	10	11
23. Way Seputih	-	-	-
24. Rumbia	34	11	32
25. Bumi Nabung	-	-	-
26. Putra Rumbia	-	-	-
27. Seputih Surabaya	9	6	15
28. Bandar Surabaya	-	-	-
29. Sat Reskrim Polres	125	111	115
Jumlah/Total	485	427	435

Sumber: Kepolisian Resort Lampung Tengah

Source: District Level Police of Lampung Tengah

**Jumlah Pelaku Kejahatan di Kabupaten Lampung Tengah yang Tertangkap oleh
Polres Lampung Tengah, 2013-2017**
Tabel : 4.4.3 *Number of Criminals in Lampung Tengah Regency Arrested by District Level Police of Lampung Tengah, 2013-2017*

Uraian/Description	2013	2014	2015	2016	2017
(1)	(2)	(3)	(4)	(5)	(6)
I. Pekerjaan Pelaku Kejahatan					
<i>Criminals By</i>					
1. Residivis/Residivist	-	-	-	-	-
2. Tuna Karya	35	50	58	28	47
3. Buruh/Pegawai	188	117	127	157	125
4. Pelajar/Mahasiswa/Student	52	39	49	28	26
5. Lain-lain/Others	641	478	385	534	69
II. Menurut Pendidikan					
<i>By Education</i>					
1. SD ke bawah	-	-	-	-	-
2. Sekolah Lanjutan	916	684	610	611	26
3. Perguruan Tinggi	-	-	-	-	-
III. Menurut Tempat Kejadian					
<i>By Crime Comes</i>					
1. Penduduk Setempat/Local	560	460	300	315	-
2. Pendetang/Visitor	356	224	310	296	-
IV. Menurut Kelompok Umur					
<i>By Age</i>					
1. 9 - 14 tahun	21	32	18	25	-
2. 15 - 20 tahun	32	17	25	31	-
3. Diatas 20 tahun	863	635	567	555	781
V. Menurut Jenis Kelamin					
<i>By Sex</i>					
1. Laki-laki/Male	901	677	604	605	435
2. Perempuan/Female	15	7	6	5	4
VI. Menurut Kebangsaan					
<i>By Nasionalist</i>					
1. WNI/Indonesian Citizen	916	684	610	611	671
2. WNA/Foreign Citizen	-	-	-	-	-

Sumber: Kepolisian Resort Lampung Tengah

Source: District Level Police of Lampung Tengah

**Banyaknya Kasus Kejahatan Umum Menurut Jenis di Wilayah Kepolisian Resort
Lampung Tengah, 2017**

Tabel : 4.4.4 *Number of Crime, Reported and Solved by District Level Police of Lampung Tengah, 2017*

Jenis Kejahatan/Type of Crime	Jenis Tindak Pidana/Type of Crime	Penyelesaian Tindak Pidana/Settlement of Crime
(1)	(2)	(3)
1. Pembunuhan/Murder	3	2
2. Aniaya Berat/Heavy Torture	31	26
3. Penculikan/Kidnap	-	-
4. Pencurian dan kekerasan/Theft and Violence	60	50
5. Pencurian dan pemberatan	114	80
6. Curanmor/Motor Vehicle Theft	248	98
7. Perkosaan/Rape	3	2
8. Pemerasan/Extortion	12	9
9. Perjudian/Gambling	9	9
10. Penipuan/Fraud	50	44
11. Penggelapan/Embezzlement	23	18
12. Pembakaran/Burning	-	-
13. Pengerusakan/Disfigurement	4	2
14. Senjata Tajam/Sharp Weapon	11	11
15. Senjata Api/Firearm /Bahan Peledak/Explosive Material	2	2
16. Teror Bom/Terror Bombing	-	-
17. Uang Palsu/Counterfeit Money	-	-
18. Korupsi/Corruption	-	-
19. Penebanagn Hutan/Illegal Logging	-	-
20. Perdagangan Orang/Human Trafficking	-	-
21. Pertanahan/Land Issues	4	2
22. Lain-Lain Kejahatan/Pelanggaran/Other Crime/Violation	44	37

Sumber: Kepolisian Resort Lampung Tengah

Source: District Level Police of Lampung Tengah

Tabel 4.4.5 Banyaknya Surat Ijin Mengemudi (SIM) yang Dikeluarkan Menurut Jenis di
 Kepolisian Resort Lampung Tengah, 2013-2017
 Table Number of Driving Licence Issued by District Level Police of Lampung Tengah, 2013-2017

Jenis Surat Ijin Mengemudi Type of Driving Licence	2013	2014	2015	2016	2017
(1)	(3)	(4)	(5)	(6)	(6)
A	7 528	8 191	10 445	9 553	1 147
A Umum	5	6	3	4	10
B1	25	25	14	17	15
B1 Umum	188	398	528	755	1 760
B2	1	1	2	-	1
B2 Umum	44	90	116	276	815
C	39 646	40 615	44 479	41 068	39 939
Jumlah/Total	47 437	49 326	55 587	51 673	43 687

Sumber: Kepolisian Resort Lampung Tengah

Source: District Level Police of Lampung Tengah

Banyaknya Tahanan Menurut Jenis Tindak Pidana dan Penyelesaiannya di Kejaksaan

Tabel 4.4.6 Negeri Gunung Sugih, 2017

Table Number of Prisoner and Solution in Gunung Sugih State Court, 2017

Uraian <i>Description</i>	Banyaknya Perkara <i>Number of Cases</i>
(1)	(2)
A. Banyaknya Tahanan	-
Menurut Jenis Tindak Pidana	-
1. Umum	354
2. Ekonomi	-
3. Subversi	-
4. Korupsi	-
5. Narkotika	178
6. Imigrasi	-
7. Senjata Api	-
8. Lain-lain	-
B. Penyelesaian Tahanan	
1. Dilimpahkan ke Pengadilan	
- Dengan acara pemeriksaan biasa	492
- Dengan acara singkat yang perkaranya tidak dikembalikan	-
2. Dikeluarkan dari tahanan	-
3. Dilimpahkan ke Kejaksaan/Instansi Lain	-

Sumber : Kejaksaan Negeri Gunung Sugih

Source : District Attorney of Gunung Sugih

Tabel 4.4.7 Banyaknya Perkara dan Penyelesaiannya di Kejaksaan Negeri Gunung Sugih, 2017
 Table Number of Cases and Solution in District Attorney of Gunung Sugih, 2017

Uraian Description (1)	Banyaknya Perkara Number of Cases (2)
A. Jenis Perkara	
1. Pidana Umum	532
2. Pidana Khusus	-
3. Tindak Pidana Ringan	-
4. Pelanggaran Lalu Lintas	3 542
B. Penyelesaian Perkara	
1. Dikirim ke Instansi Lain	-
2. Dihentikan Penuntutan	-
3. Dikesampingkan demi Kepentingan Umum	-
4. Dilimpahkan ke Pengadilan Negeri	-

Sumber : Kejaksaan Negeri Gunung Sugih

Source : District Attorney of Gunung Sugih

Tabel
Table

4.4.8

Banyaknya Perkara yang Diterima dan Diselesaikan Menurut Bulan di Kabupaten Lampung Tengah, 2017

Number of Cases Received and Completed by Month in Lampung Tengah Regency, 2017

Bulan Month	Perkara Pidana <i>Criminal Case</i>		Perkara Perdata <i>Civil Case</i>		Jumlah <i>Total</i>	
	Diterima <i>Received</i>	Diselesaikan <i>Completed</i>	Diterima <i>Received</i>	Diselesaikan <i>Completed</i>	Diterima <i>Received</i>	Diselesaikan <i>Completed</i>
(1)	(2)	(3)	(4)	(5)	(6)	(7)
Januari/January	125	46	8	5	133	51
Februari/February	44	52	3	2	47	54
Maret/March	54	42	6	3	60	45
April/April	45	22	2	6	47	28
Mei/May	50	73	4	6	54	79
Juni/June	65	27	2	3	67	30
Juli/July	17	52	-	6	17	58
Agustus/August	42	71	3	5	45	76
September/September	39	24	5	4	44	28
Oktober/October	58	41	7	2	65	43
Nopember/November	50	55	8	4	58	59
Desember/December	48	37	4	8	52	45
Jumlah/Total	637	542	52	54	689	596

Sumber: Pengadilan Negeri Kabupaten Lampung Tengah

Source : District Court of Lampung Tengah Regency

Banyaknya Narapidana Menurut Bulan dan Jenis Kelamin di Kabupaten**Tabel : 4.4.9 Lampung Tengah, 2017***Table Number of Inmates by Month and Sex in Lampung Tengah Regency, 2017*

Bulan <i>Month</i>	Laki-Laki <i>Male</i>	Perempuan <i>Female</i>	Jumlah <i>Total</i>
<i>(1)</i>	<i>(2)</i>	<i>(3)</i>	<i>(4)</i>
Januari/ <i>January</i>	30	2	32
Februari/ <i>February</i>	42	2	44
Maret/ <i>March</i>	52	2	54
April/ <i>April</i>	44	1	45
Mei/ <i>May</i>	49	1	50
Juni/ <i>June</i>	64	1	65
Juli/ <i>July</i>	16	1	17
Agustus/ <i>August</i>	42	-	42
September/ <i>September</i>	38	1	39
Oktober/ <i>October</i>	57	1	58
Nopember/ <i>Nopember</i>	50	-	50
Desember/ <i>December</i>	47	1	48
Jumlah/<i>Total</i>	531	13	544

Sumber: Pengadilan Negeri Kabupaten Lampung Tengah*Source : District Court of Lampung Tengah Regency*

4.5 SOSIAL LAINNYA / OTHER SOCIAL MATTERS

Pembinaan Karang Taruna dan Kesejahteraan Sosial di Kabupaten Lampung Tengah, 2017

Tabel : 4.5.1
Table : 4.5.1
 The Development of Youth Organization and Social Prosperity in Lampung Tengah Regency, 2017

Jenis Kegiatan <i>Type of Activity</i>	Jumlah Peserta <i>Number of Participan</i>	Jumlah / Total		Keterangan <i>Notes</i>
		Kecamatan <i>Subdistric</i>	Desa <i>Village</i>	
(1)	(2)	(3)	(4)	(5)
1. Penyuluhan dan bimbingan sosial karang taruna	30	3	-	-
2. Pembinaan teknis kader karang taruna	-	-	-	-
3. Pembinaan nilai-nilai kepahlawanan keperintisan dan kepeloporan	500	28	-	-
4. Pembinaan organisasi sosial	-	-	-	-
5. Pembinaan panti asuhan	-	-	-	-
6. Pelayanan dan rehabilitas sosial penderita cacat	96	1	1	Psykotik
a. Non Panti/URSK	-	-	-	-
b. LBK (Loka Bina karya)	-	-	-	-
7. Penyuluhan dan bimbingan serta bantuan pada wanita rawan sosial ekonomi	-	-	-	-
8. Bantuan bahan rumah korban bencana alam	-	-	-	-
9. Bantuan pada korban bencana alam	-	-	-	-
10. Pemberdayaan anak jalanan	-	-	-	-

Sumber: Dinas Sosial Kabupaten Lampung Tengah

Source : Social Service of Lampung Tengah Regency

Tabel 4.5.2 Banyaknya Penyandang Cacat Menurut Kecamatan di Kabupaten Lampung Tengah, 2017
Table *Number of Handicapped by Subdistrict in Lampung Tengah Regency, 2017*

Kecamatan <i>Subdistrict</i>	Cacat Tubuh/Disabled
	Jumlah <i>Total</i>
(1)	(2)
1. Padang Ratu	92
2. Selagai Lingga	78
3. Pubian	9
4. Anak Tuha	31
5. Anak Ratu Aji	28
6. Kalirejo	110
7. Sendang Agung	76
8. Bangun Rejo	22
9. Gunung Sugih	77
10. Bekri	37
11. Bumi Ratu Nuban	14
12. Trimurjo	25
13. Punggur	21
14. Kota Gajah	23
15. Seputih Raman	89
16. Terbanggi Besar	29
17. Seputih Agung	22
18. Way Pengubuan	12
19. Terusan Nunyai	7
20. Seputih Mataram	16
21. Bandar Mataram	107
22. Seputih Banyak	48
23. Way Seputih	35
24. Rumbia	30
25. Bumi Nabung	14
26. Putra Rumbia	24
27. Seputih Surabaya	79
28. Bandar Surabaya	29
Jumlah/Total	1 184

Sumber: Dinas Sosial Kabupaten Lampung Tengah

Source : Social of Lampung Tengah Regency

5. PERTANIAN

Agriculture



<http://lampungtengahkab.bps.>

PENJELASAN TEKNIS

1. **Lahan sawah** adalah lahan pertanian yang berpetak-petak dan dibatasi oleh pematang (galengan), saluran untuk menahan/menyalurkan air, yang biasanya ditanami padi sawah tanpa memandang dari mana diperoleh atau status lahan tersebut. Lahan yang dimaksud termasuk lahan yang terdaftar di Pajak Bumi Bangunan, luran Pembangunan Daerah, lahan bengkok, lahan serobotan, lahan rawa yang ditanami padi dan lahan bekas tanaman tahunan yang telah dijadikan sawah, baik yang ditanami padi, palawija atau tanaman semusim lainnya.
2. **Tegal/Kebun** adalah lahan pertanian bukan sawah (lahan kering) yang ditanami tanaman semusim atau tahunan dan terpisah dengan halaman sekitar rumah serta penggunaannya tidak berpindah pindah.
3. **Ladang/Huma** adalah lahan pertanian bukan sawah (lahan kering) yang biasanya ditanami tanaman semusim dan penggunaannya hanya semusim atau dua musim, kemudian akan

TECHNICAL NOTES

1. **Wetland** is agricultural land that separated by small dykes to resist water, where the main crop is usually wetland paddy without considering where it is got from or the status of the land. It includes the land that is registered at land income tax office, regional development contribution, 'bengkok' land, illegal ownership, swamps for rice cultivation, and annual crop land mark that has been used as rice field, which are both planted with paddy, secondary crops or the other seasonal crops.
2. **Dry field/Garden** is an dryland (unirrigated land) which is planted with seasonal or annual crops and separately from the yard around the house without shifting
3. **Unirrigated agricultural field /Shifting cultivation land** is dryland (unirrigated land) that usually is cultivated for seasonal crops and utilized only for one or two seasons, then it will be left

ditinggalkan bila sudah tidak subur lagi (berpindah-pindah). Kemungkinan lahan ini beberapa tahun kemudian akan dikerjakan kembali jika sudah subur.

4. **Lahan yang sementara tidak diusahakan** adalah lahan yang biasanya diusahakan tetapi untuk sementara (lebih dari 1 (satu) tahun tetapi kurang dari atau sama dengan 2 (dua) tahun) tidak diusahakan, termasuk lahan sawah yang tidak diusahakan selama lebih dari 2 (dua) tahun.

5. Data pokok tanaman pangan yang dikumpulkan adalah luas panen dan produktivitas (hasil per hektar). Produksi tanaman pangan merupakan hasil perkalian antara luas panen dengan produktivitas. Pengumpulan data luas panen dilakukan setiap bulan dengan pendekatan area kecamatan di seluruh wilayah Indonesia. Pengumpulan data produktivitas dilakukan melalui pengukuran langsung pada plot ubinan berukuran 2½ m x 2½ m. Pengumpulan data produktivitas dilakukan setiap subround (empat bulanan) pada waktu panen petani.

when it is not fertile (shifting). Maybe, this land will be used again in a few years if it has been fertile.

4. **Temporarily unused land** is land that is regularly used but temporarily (more than a year but less or equal than two years) is unused, it includes wetland that is not cultivated more than two years.

5. The main food crops data collected consists of harvested area and productivity (yield per hectare). Food crops production is generated by harvested area multiplied by productivity. The harvested area data is collected every month using sub district area approach in all sub district in Indonesia. The productivity data collection is conducted by a direct measurement in 2½m x 2½m crop cutting plot. The productivity measurement is conducted in every subround (four monthly) at the time when farmers are harvesting their crops.

6. Data produksi padi dan palawija yang disajikan adalah dalam kualitas: gabah kering giling (padi), pipilan kering (jagung), biji kering (kedelai dan kacang tanah), dan umbi basah (ubi kayu dan ubi jalar).
6. *Production of paddy and secondary crops data are presented in the form of: dry unhusked rice (paddy), dry loose maize (maize), dry shells crops (soybeans and peanuts), and fresh roots (cassava and sweet potatoes).*
7. **Tanaman sayuran dan buah-buahan semusim**
Tanaman sayuran semusim adalah tanaman sumber vitamin, garam mineral dan lain-lain yang dikonsumsi dari bagian tanaman yang berupa daun, bunga, buah, dan umbinya, yang berumur kurang dari satu tahun.
Tanaman buah-buahan semusim adalah tanaman sumber vitamin, garam mineral, dan lain-lain yang dikonsumsi dari bagian tanaman yang berupa buah, berumur kurang dari satu tahun, tidak berbentuk pohon/rumpun tetapi menjalar dan berbatang lunak.
7. ***Seasonal vegetable and fruit plants***
Seasonal vegetable plants are plants which are the sources of vitamin, mineral salt, etc, consumed from the part of the plant in the form of leaf, flower, fruit, and root with the age of less than one year.
Seasonal fruit plants are plants which are the sources of vitamin, mineral salt, etc, consumed from the part of the plant in the form of fruits. These plants are creeps with the age of less than one year.
8. **Tanaman buah-buahan dan sayuran tahunan**
Tanaman buah-buahan tahunan adalah tanaman sumber vitamin, garam mineral, dan lain-lain yang dikonsumsi dari bagian tanaman yang berupa buah dan merupakan tanaman tahunan.
8. ***Annual fruit and vegetable plants***
Annual fruit plants are plants which are the sources of vitamin, contained mineral salt, etc, consumed from the part of plant in the form of fruit and more than one year of age.
Annual vegetable plants are plants

Tanaman sayuran tahunan adalah tanaman sumber vitamin, garam mineral, dan lain-lain yang dikonsumsi dari bagian tanaman yang berupa daun dan atau buah yang berumur lebih dari satu tahun.

which are the sources of vitamin, contained mineral salt, etc, consumed from the part of the plant in the form of vegetable and more than one year of age.

9. **Tanaman biofarmaka** adalah tanaman yang bermanfaat untuk obat-obatan, kosmetik, dan kesehatan yang dikonsumsi atau digunakan dari bagian-bagian tanaman seperti daun, batang, buah, umbi (rimpang) ataupun akar.

9. **Medicinal plants** are plants which are useful for medicine. It is consumed from part of the plant such as leaf, flower, fruit, tuber, and root.

10. **Tanaman hias** adalah tanaman yang mempunyai nilai keindahan baik bentuk, warna daun, tajuk maupun bunganya, sering digunakan untuk penghias pekarangan dan lain sebagainya.

10. **Ornamental plants** are plants which have a beauty value, either in shape, colour of leaf or crown of flower, and they are often used as a yard decorator.

11. **Luas panen tanaman hortikultura** adalah luas tanaman sayuran, buah-buahan, biofarmaka, dan tanaman hias yang diambil hasilnya/dipanen pada periode pelaporan.

11. **Harvested area of horticulture** is area which vegetable, fruit, medicinal and ornamental plant of crop harvested during the period of report.

12. **Luas panen untuk tanaman sayuran** adalah luas tanaman yang dipanen sekaligus/habis/dibongkar dan luas tanaman yang dipanen berkali-kali (lebih dari satu kali)/belum habis.

12. **Harvested area of vegetables** is area of entirely plant harvested/demolished and plant harvested several times/undemolished.

Tanaman yang dipanen sekaligus/

Entirely plants harvested/demolished are plants usually

yang sehabis panen langsung dibongkar/dicabut, terdiri dari bawang merah, bawang putih, bawang daun, kentang, kol/kubis, kembang kol, petsai/sawi, wortel, lobak, dan kacang merah.

Tanaman yang dipanen berkali-kali (lebih dari satu kali)/belum habis adalah tanaman yang pemanenannya lebih dari satu kali dan biasanya dibongkar apabila panen terakhir sudah tidak memadai lagi, terdiri dari: kacang panjang, cabe besar, cabe rawit, jamur, tomat, terung, buncis, ketimun, labu siam, kangkung, bayam, melon, semangka, dan blewah.

13. Produksi hortikultura adalah hasil menurut bentuk produk dari setiap tanaman sayuran, buah-buahan, biofarmaka dan tanaman hias yang diambil berdasarkan luas yang dipanen/tanaman yang menghasilkan pada bulan/triwulan laporan.

be substituted by other plants, consisting of: shallots, garlic, leeks, potato, cabbage, cauli flower, mustard green, carrots, chinese radish, and red kidney beans.

Plants harvested several times/undemolished are plants usually harvested more than once and demolished in the case that the last harvest was economically not profitable. They consist of : yard long beans, chili, small chili, mushroom, tomatoes, egg plant, frech beans, cucumber, pumpkin/chajota, swamp cabbage, spinach, melon, watermelon, and blewah .

13. *Horticulture production is the standard production quantity form of vegetable, fruit, medicinal and ornamental plant based on harvested area/the number of production plants reported monthly/quarterly.*

ULASAN

Pertanian yang dimaksud adalah pertanian dalam arti luas yaitu mencakup pertanian tanaman bahan makanan, tanaman obat dan hias, perkebunan, kehutanan, peternakan, dan perikanan

DESCRIPTION

In this agricultural chapter covers food crops, medicinal and ornamental plants, estate, forestry, animal husbandry, and fishery.

5. PERTANIAN/AGRICULTURE
5.1. TANAMAN PANGAN/FOOD CROPS

Luas Lahan Sawah Menurut Jenis Pengairan dan Kecamatan di Kabupaten

Tabel 5.1.1 Lampung Tengah (ha), 2017

Table : 5.1.1 *Area of Wetland by Type of Irrigation and Subdistrict in Lampung Tengah Regency (ha), 2017*

Kecamatan Subdistrict	Irigasi	Tadah Hujan	Pasang Surut	Lebak	Total
	<i>Irrigation</i>	<i>Rainfed</i>	<i>tide-based</i>		
(1)	(2)	(3)	(4)	(5)	(6)
1. Padang Ratu	1 992	235	-	-	2 227
2. Selagai Lingga	708	542	-	-	1 250
3. Pubian	1 525	1 351	-	-	2 876
4. Anak Tuha	2 414	185	-	-	2 599
5. Anak Ratu Aji	2 461	108	-	-	2 569
6. Kalirejo	794	227	-	63	1 084
7. Sendang Agung	1 265	123	-	-	1 388
8. Bangun Rejo	987	1 305	-	-	2 292
9. Gunung Sugih	4 574	87	-	50	4 711
10. Bekri	837	1 546	-	-	2 383
11. Bumi Ratu Nuban	2 970	-	-	-	2 970
12. Trimurjo	4 208	-	-	-	4 208
13. Punggur	3 057	-	-	-	3 057
14. Kota Gajah	3 315	-	-	-	3 315
15. Seputih Raman	6 781	-	-	224	7 025
16. Terbanggi Besar	4 388	354	-	175	4 917
17. Seputih Agung	3 371	335	-	108	3 814
18. Way Pengubuan	259	582	-	-	841
19. Terusan Nunyai	-	255	-	-	255
20. Seputih Mataram	4 283	-	-	855	5 138
21. Bandar Mataram	518	-	-	2508	3 026
22. Seputih Banyak	2 714	222	-	299	3 235
23. Way Seputih	2 153	451	-	-	2 604
24. Rumbia	1 939	574	-	837	3 350
25. Bumi Nabung	-	1 091	-	1 500	2 591
26. Putra Rumbia	-	346	-	1 644	1 990
27. Seputih Surabaya	-	250	-	3 245	3 495
28. Bandar Surabaya	-	2 200	235	600	3 035
Lampung Tengah	4 103	4 876	235	5 719	1 096

Sumber : Dinas Pertanian Tanaman Pangan dan Hortikultura Kabupaten Lampung Tengah

Source : Food Crops and Horticulture Service of Lampung Tengah Regency

Tabel 5.1.2 Penggunaan Lahan Sawah Menurut Jenis Irigasi dan Frekuensi Penanaman Padi Dalam Satu Tahun di Kabupaten Lampung Tengah, 2018
The Utilization of Wetland by Type of Irrigation and Paddy Plantation Frequency in a year in Lampung Tengah Regency, 2018

Penggunaan Tanah <i>Utilization of Land</i>	Dapat Dipanen/ <i>Crops</i>			Sementara Tidak	Jumlah <i>Total</i>
	1 kali <i>Once</i>	2 kali <i>Twice</i>	3 kali <i>Third</i>	Di Usahakan <i>Temporarily Fallow Land</i>	
(1)	(2)	(3)	(4)	(5)	(6)
1. Pengairan <i>Irrigation</i>	9474	47416	442	181 *	57513
2. Tadah Hujan <i>By Rain</i>	6096	6219	4	50*	12369
3. Pasang Surut	-	235	-	-	235
4. Lebak	6590	4038	1500	-	12128
Jumlah/Total	12 686	57 908	1 946	231*	82 245

Ket : * = Lahan yang ditanami tanaman lainnya (Palawija)

Sumber : Dinas Pertanian Tanaman Pangan dan Hortikultura Kabupaten Lampung Tengah

Source : Food Crops and Horticulture Service of Lampung Tengah Regency

Luas Lahan Kering Menurut Penggunaan di Kabupaten Lampung Tengah

Tabel : 5.1.3 (ha), 2017

Table Area of Dry Land by Utilization in Lampung Tengah Regency (ha), 2017

Penggunaan Tanah <i>Utilization of Land</i>	Luas <i>Area</i>
(1)	(2)
1. Ladang/Huma	-
2. Padang Rumput/Penggembalaan/ <i>Meadows</i>	-
3. Sementara Tidak Diusahakan <i>Temporarily of Fallow Land</i>	-
4. Hutan Rakyat/ <i>Wood Land</i>	16 671
5. Perkebunan/ <i>Agricultural Estates</i>	138 580
6. Tegal/Kebun/ <i>Dryland/Garden</i>	137 580
7. Lainnya/ <i>Others (Tambak, kalam, empang, hutan negara, dll)</i>	12 015
Jumlah/Total	304 846

Sumber : Dinas Pertanian Tanaman Pangan dan Hortikultura Kabupaten Lampung Tengah

Source : Food Crops and Horticulture Service of Lampung Tengah Regency

Potensi Lahan Sawah yang Setiap Tahun Dapat Ditanami Padi Menurut

Tabel : 5.1.4 Kecamatan dan Frekuensi Tanam di Kabupaten Lampung Tengah (ha), 2017

Table Areal Potency of Wetland Planted by Paddy Every Year by Subdistrict and Plant Frequency in Lampung Tengah Regency (ha), 2017

Kecamatan <i>Subdistrict</i>	Frekuensi Tanam/ <i>Plant Frequency</i>			Jumlah/ <i>Total</i>
	1 Kali/ <i>Once</i>	2 Kali/ <i>Twice</i>	3 Kali/ <i>Thrice</i>	
(1)	(2)	(3)	(4)	(5)
1. Padang Ratu	317	1 825	85	2 227
2. Selagai Lingga	400	850	-	1 250
3. Pubian	783	1 823	220	2 826
4. Anak Tuha	185	2 349	65	2 599
5. Anak Ratu Aji	1 028	1 541	-	2 569
6. Kalirejo	-	1 084	-	1 084
7. Sendang Agung	20	1 368	-	1 388
8. Bangun Rejo	15	2 277	-	2 292
9. Gunung Sugih	841	3 994	-	4 835
10. Bekri	1 771	536	76	2 383
11. Bumi Ratu Nuban	-	2 970	-	2 970
12. Trimurjo	-	4 208	-	4 208
13. Punggur	-	3 057	-	3 057
14. Kota Gajah	-	3 315	-	3 315
15. Seputih Raman	244	6 781	-	7 025
16. Terbanggi Besar	4 360	557	-	4 917
17. Seputih Agung	3 141	492	-	3 633
18. Way Pengubuan	15	826	-	841
19. Terusan Nunyai	225	30	-	255
20. Seputih Mataram	2 140	2 998	-	5 138
21. Bandar Mataram	1 343	1 683	-	3 026
22. Seputih Banyak	372	2 863	-	3 235
23. Way Seputih	786	1 818	-	2 604
24. Rumbia	1 452	1 898	-	3 350
25. Bumi Nabung	-	1 091	1 500	2 591
26. Putra Rumbia	1 644	346	-	1 990
27. Seputih Surabaya	2 245	1 250	-	3 495
28. Bandar Surabaya	900	2 135	-	3 035
Lampung Tengah	24 227	55 965	1 946	82 138

Sumber : Dinas Pertanian Tanaman Pangan dan Hortikultura Kabupaten Lampung Tengah

Source : Food Crops and Horticulture Service of Lampung Tengah Regency

Lahan Sawah Irigasi Teknis PU dan Non PU yang Dapat Ditanami Dalam Satu

Tabel : 5.1.5 Tahun Menurut Kecamatan di Kabupaten Lampung Tengah (ha), 2017

Table Area of PU and Non PU Technical Irrigation Wetland Which can be Planted Every Year by Subdistrict in Lampung Tengah Regency (ha), 2017

Kecamatan Subdistrict (1)	Teknis PU/PU Technical			Jumlah Total (5)
	1 Kali /Once (2)	2 Kali/ Twice (3)	3 Kali/Thrice (4)	
1. Padang Ratu	217	1 690	85	1 992
2. Selagai Lingga	-	708	-	708
3. Pubian	-	1 305	220	1 525
4. Anak Tuha	-	2 349	65	2 414
5. Anak Ratu Aji	967	1 494	-	2 461
6. Kalirejo	-	794	-	794
7. Sendang Agung	-	1 265	-	1 265
8. Bangun Rejo	15	972	-	987
9. Gunung Sugih	766	3 932	-	4 698
10. Bekri	285	480	72	837
11. Bumi Ratu Nuban	-	2 970	-	2 970
12. Trimurjo	-	4 208	-	4 208
13. Punggur	-	3 057	-	3 057
14. Kota Gajah	-	3 315	-	3 315
15. Seputih Raman	-	6 781	-	6 781
16. Terbanggi Besar	4 006	382	-	4 388
17. Seputih Agung	2 698	492	-	3 371
18. Way Pengubuan	-	259	-	259
19. Terusan Nunyai	-	-	-	-
20. Seputih Mataram	1 378	2 905	-	4 283
21. Bandar Mataram	518	-	-	518
22. Seputih Banyak	-	2 714	-	2 714
23. Way Seputih	335	1 818	-	2 153
24. Rumbia	615	1 324	-	1 939
25. Bumi Nabung	-	-	-	-
26. Putra Rumbia	-	-	-	-
27. Seputih Surabaya	-	-	-	-
28. Bandar Surabaya	-	-	-	-
Lampung Tengah	11 800	45 214	442	57 637

Sumber : Dinas Pertanian Tanaman Pangan dan Hortikultura Kabupaten Lampung Tengah

Source : Food Crops and Horticulture Service of Lampung Tengah Regency

Lahan Sawah Tadah Hujan dan Sawah Pasang Surut yang Diusahakan dan Dapat

Tabel 5.1.6 Ditanami Padi Menurut Kecamatan di Kabupaten Lampung Tengah (ha), 2017

Table Area of Rainfed and Tide-Based Wetland can be Planted by Paddy by Subdistrict in Lampung Tengah Regency (ha), 2017

Kecamatan Subdistrict	Tadah Hujan/Rainfed		Jumlah Total	Pasang Surut Tide-Based		Jumlah Total
	1 Kali /Once	2 Kali/ Twice		1 Kali /Once	2 Kali/ Twice	
(1)	(2)	(3)	(4)	(5)	(6)	(7)
1. Padang Ratu	100	135	235	-	-	-
2. Selagai Lingga	400	142	542	-	-	-
3. Pubian	783	518	1 301	-	-	-
4. Anak Tuha	185	-	185	-	-	-
5. Anak Ratu Aji	61	47	108	-	-	-
6. Kalirejo	-	227	227	-	-	-
7. Sendang Agung	20	103	123	-	-	-
8. Bangun Rejo	-	1 305	1 305	-	-	-
9. Gunung Sugih	50	37	87	-	-	-
10. Bekri	1 486	60	1 546	-	-	-
11. Bumi Ratu Nuban	-	-	-	-	-	-
12. Trimurjo	-	-	-	-	-	-
13. Punggur	-	-	-	-	-	-
14. Kota Gajah	-	-	-	-	-	-
15. Seputih Raman	-	-	-	-	-	-
16. Terbanggi Besar	354	-	354	-	-	-
17. Seputih Agung	335	-	335	-	-	-
18. Way Pengubuan	15	567	582	-	-	-
19. Terusan Nunyai	225	30	255	-	-	-
20. Seputih Mataram	-	-	-	-	-	-
21. Bandar Mataram	-	-	-	-	-	-
22. Seputih Banyak	222	-	222	-	-	-
23. Way Seputih	451	-	451	-	-	-
24. Rumbia	-	574	574	-	-	-
25. Bumi Nabung	-	1 091	1 091	-	-	-
26. Putra Rumbia	-	346	346	-	-	-
27. Seputih Surabaya	250	-	250	-	-	-
28. Bandar Surabaya	900	1 300	2 200	-	-	-
Lampung Tengah	5 837	6 482	12 319	-	-	-

Sumber : Dinas Pertanian Tanaman Pangan dan Hortikultura Kabupaten Lampung Tengah

Source : Food Crops and Horticulture Service of Lampung Tengah Regency

Lahan Lebak yang Diusahakan dan Dapat Ditanami Padi Menurut Kecamatan di Kabupaten Lampung Tengah (ha), 2017
Tabel : 5.1.7
Table Area of Cultivated Swampy Wetland can be Planted by Paddy by Subdistrict in Lampung Tengah ReGENCY (ha), 2017

Kecamatan Subdistrict (1)	Lebak/Cultivated Swampy Area		Jumlah Total (7)
	1 Kali/Once (5)	2 Kali/Twice (6)	
1. Padang Ratu	-	-	-
2. Selagai Lingga	-	-	-
3. Pubian	-	-	-
4. Anak Tuha	-	-	-
5. Anak Ratu Aji	-	-	-
6. Kalirejo	-	63	63
7. Sendang Agung	-	-	-
8. Bangun Rejo	-	-	-
9. Gunung Sugih	25	-	25
10. Bekri	-	-	-
11. Bumi Ratu Nuban	-	-	-
12. Trimurjo	-	-	-
13. Punggur	-	-	-
14. Kota Gajah	-	-	-
15. Seputih Raman	244	-	244
16. Terbanggi Besar	-	175	175
17. Seputih Agung	108	-	108
18. Way Pengubuan	-	-	-
19. Terusan Nunyai	-	-	-
20. Seputih Mataram	762	93	855
21. Bandar Mataram	825	1 683	2 508
22. Seputih Banyak	150	149	299
23. Way Seputih	-	-	-
24. Rumbia	837	-	837
25. Bumi Nabung	-	1 500	1 500
26. Putra Rumbia	1 644	-	1 644
27. Seputih Surabaya	1 995	1 250	3 245
28. Bandar Surabaya	-	600	600
Lampung Tengah	6 590	5 513	12 103

Sumber : Dinas Pertanian Tanaman Pangan dan Hortikultura Kabupaten Lampung Tengah
Source : Food Crops and Horticulture Service of Lampung Tengah ReGENCY

Jumlah Alat Mesin dan Kelembagaan Pertanian Tanaman Pangan di Kabupaten

Tabel : 5.1.8 Lampung Tengah, 2017

Table : 5.1.8 Number of Machine Tools and Institutional Agriculture for Food Crops in Central Lampung Regency, 2017

Kegiatan Pertanian <i>Agriculture Activity</i>	Jenis Alat dan Kelembagaan <i>Type of Mechanical Equipment</i>	Kondisi		Jumlah (3)+(4)
		Baik / Rusak Ringan*)	Rusak Berat**)	
(1)	(2)	(3)	(4)	(5)
Pengolahan Lahan	a. Traktor Roda Dua	3165	236	3401
	b. Traktor Roda Empat	103	7	110
Penanaman	a. Tanam Padi (Transplanter)	76	1	77
	b. Tanam Biji-bijian (Seeder)	66	-	66
Pengendalian OPT	a. Penyembprot (Hand Sprayer dan Power Sprayer)	39486	714	40200
	b. Pengabut pestisida (Swing-Fog)	14	-	14
	c. Emposan Tikus	978	123	1101
	d. Pembersih Gulma	9990	189	10179
Pengairan	Pompa air	3890	236	4126
	a. < 4 inci	3245	185	3430
	b. 4 inci	299	37	336
Pemanenan	c. > 4 inci	346	14	360
	a. Sabit Bergerigi	78908	1459	80367
	b. Pemotong padi tipe gunting (Reaper)	2518	1	2519
Pemanenan	c. Pemotong padi tipe gendong (Paddy Mower)	12	2	14
	d. Pemanen padi tipe sisir (Stripper)	-	-	-
	e. Rice Combine Harvester	-	-	-
	1. Combine Harvester kecil	41	9	24
	2. Combine Harvester menengah	16	-	8
	3. Combine Harvester besar	32	2	23
	f. Corn combine harvester	1	-	1
	g. Pengungkit ubi kayu / ubi jalar	-	-	-
	a. Perontok Padi / Thresher	2061	100	2161
	b. Pemipil Jagung / Cornsheller	462	46	508
Perontokan / Pemipilan	c. Perontok Multiguna (Padi, Jagung, Kedelai)	52	5	57
	perajang mekanis	1	-	1
Pembersihan	Pembersih Gabah / Winower	6	1	7
	a. Pengereng tipe datar / Flat Bed Dryer	3	-	3
Pengeringan	b. Pengereng tipe vertikal / Continuous Dryer	11	-	11
	c. Pengereng Rak (tray drayer)	425	21	446
	a. Penggilingan Padi Kecil / Small Rice Mill	522	9	531
Penggilingan	b. Penggilingan Padi Menengah / Medium Rice Mill	205	-	205
	c. Penggilingan Padi Besar / Large Rice Mill	14	-	14
	Penyimpanan	65	-	65
Pembuatan Pupuk Kelembagaan Pertanian	Alat Pembuat Pupuk Organik (APPO) / Kompos	29	5	91
	a. Usaha Pelayanan Jasa Alsintan (UPJA)	-	-	1852
Pertanian	b. Kelompok Tani (POKTAN)	-	-	5107
	c. Gabungan Kelompok Tani (GAPOKTAN)	-	-	329
	d. Koperasi Unit Desa (KUD) / Koperasi Tani	-	-	150
	e. Kios Sarana Produksi Pertanian (SAPROTAN)	-	-	210
	f. Kelompok Penangkar Benih	-	-	74
	g. Regu Pengendali Hama	-	-	1

Sumber : Dinas Pertanian Tanaman Pangan dan Hortikultura Kabupaten Lampung Tengah

Source : Food Crops and Horticulture Service of Lampung Tengah Regency

5.2. HORTIKULTURA/HORTICULTURE

Luas Panen Tanaman Sayuran dan Buah Semusim Menurut Kecamatan dan

Tabel : 5.2.1 **Jenisnya di Kabupaten Lampung Tengah (ha), 2017**Table : 5.2.1 *Harvested Area of Seasonal Vegetables and Fruits by Subdistrict and Commodity in Lampung Tengah Regency (ha), 2017*

Kecamatan Subdistrict	Petsai Chinese Cabbage	Kacang Panjang Yardlong Bean	Cabe Besar Chili	Cabe Rawit Small Chili	Tomat/ Rampai Tomatoes	Terung Eggplant	Ketimun Cucumbe r
(1)	(2)	(3)	(4)	(5)	(6)	(7)	(8)
1. Padang Ratu	-	6	44	-	-	5	6
2. Selagai Lingga	-	26	3	7	-	14	16
3. Pubian	-	28	5	5	-	27	26
4. Anak Tuha	-	11	20	4	1	2	-
5. Anak Ratu Aji	12	33	9	-	-	25	13
6. Kalirejo	-	18	165	11	-	11	1
7. Sendang Agung	-	4	11	2	1	6	5
8. Bangun Rejo	-	6	2	-	-	2	2
9. Gunung Sugih	-	18	-	-	11	20	15
10. Bekri	-	25	169	26	8	25	-
11. Bumi Ratu Nuban	-	10	4	1	4	6	9
12. Trimurjo	-	15	5	1	-	9	18
13. Punggur	-	16	17	2	13	17	11
14. Kota Gajah	-	5	16	-	2	5	1
15. Seputih Raman	-	16	39	12	-	15	2
16. Terbanggi Besar	4	9	5	2	1	7	2
17. Seputih Agung	-	12	41	17	-	3	4
18. Way Pengubuan	-	14	16	-	2	17	5
19. Terusan Nunyai	-	5	12	-	1	2	-
20. Seputih Mataram	-	8	8	6	6	6	8
21. Bandar Mataram	-	15	12	16	8	7	16
22. Seputih Banyak	-	21	30	4	9	12	31
23. Way Seputih	-	13	2	5	-	5	-
24. Rumbia	-	46	66	24	19	44	20
25. Bumi Nabung	-	32	20	8	23	36	32
26. Putra Rumbia	-	10	9	9	7	8	13
27. Seputih Surabaya	50	30	37	34	30	34	30
28. Bandar Surabaya	-	24	20	6	6	24	18
Lampung Tengah	66	476	787	202	152	394	304

Bersambung/To Be Continued

Lanjutan Tabel 5.2.1/Continued Table 5.2.1

Subdistrict	Kangkung Swams Cabbage	Bayam Spinach	Kacang		Buncis Green Beans	Labu Siam Pumpkin	Semangka Water Melon
			Merah Red Kidney	Jamur ^{*)} Mushroo m			
(1)	(9)	(10)	(11)	(12)	(13)	(14)	(15)
1. Padang Ratu	11	11	-	-	-	-	39
2. Selagai Lingga	31	34	-	40	-	-	10
3. Pubian	45	47	-	-	-	-	34
4. Anak Tuha	1	1	-	-	-	-	9
5. Anak Ratu Aji	13	13	-	-	-	-	53
6. Kalirejo	6	-	-	-	-	-	8
7. Sendang Agung	2	2	-	-	-	-	12
8. Bangun Rejo	2	3	-	25	-	-	39
9. Gunung Sugih	29	24	-	-	-	-	-
10. Bekri	-	-	-	-	-	-	4
11. Bumi Ratu Nuban	1	-	-	54	-	-	12
12. Trimurjo	18	13	-	-	-	-	140
13. Punggur	22	24	-	-	1	-	-
14. Kota Gajah	13	11	-	-	-	-	-
15. Seputih Raman	14	12	-	-	-	-	10
16. Terbanggi Besar	23	21	-	760	-	2	-
17. Seputih Agung	10	10	-	-	-	-	84
18. Way Pengubuan	6	-	-	-	-	-	-
19. Terusan Nunyai	9	3	-	-	-	-	74
20. Seputih Mataram	4	4	2	-	-	-	24
21. Bandar Mataram	23	17	-	-	-	-	56
22. Seputih Banyak	11	11	-	-	-	-	10
23. Way Seputih	-	-	-	-	-	-	5
24. Rumbia	35	27	-	-	1	-	23
25. Bumi Nabung	24	29	-	-	-	-	32
26. Putra Rumbia	-	-	-	-	-	-	2
27. Seputih Surabaya	41	39	3	-	-	-	2
28. Bandar Surabaya	10	9	-	-	-	-	54
Jumlah/Total	404	365	5	879	2	2	736

Sumber : Dinas Pertanian Tanaman Pangan dan Hortikultura Kabupaten Lampung Tengah

Source : Food Crops and Horticulture Service of Lampung Tengah Regency

Keterangan/Notes :

^{*)} Luas m²

**Produksi Tanaman Sayuran dan Buah Semusim Menurut Kecamatan dan Jenisnya di
Kabupaten Lampung Tengah (ku), 2017**

Tabel 5.2.2 *Production of Seasonal Vegetables and Fruits by Subdistrict and Commodity in Lampung Tengah Regency (ku), 2017*

Kecamatan Subdistrict	Petsai Chinese Cabbage	Kacang Panjang Yardlong Bean	Cabe Besar Chili	Cabe Rawit Small Chili	Tomat/ Rampai Tomatoes	Terung Eggplant	Ketimun Cucumber
(1)	(2)	(3)	(4)	(5)	(6)	(7)	(8)
1. Padang Ratu	-	245	3 300	-	-	274	303
2. Selagai Lingga	-	701	91	517	-	738	601
3. Pubian	-	630	345	293	-	1 392	1 262
4. Anak Tuha	-	209	1 401	86	24	73	-
5. Anak Ratu Aji	162	1 828	678	-	-	1 334	931
6. Kalirejo	-	162	12 045	603	-	730	28
7. Sendang Agung	-	37	715	82	8	253	78
8. Bangun Rejo	-	131	142	-	-	126	36
9. Gunung Sugih	-	430	-	-	324	1 100	527
10. Bekri	-	363	12 675	674	218	972	-
11. Bumi Ratu Nuban	-	312	160	52	234	378	380
12. Trimurjo	-	1 153	345	59	-	1 135	1 677
13. Punggur	-	293	1 313	57	323	426	294
14. Kota Gajah	-	133	918	-	60	48	50
15. Seputih Raman	-	284	2 769	295	-	538	37
16. Terbanggi Besar	56	168	350	20	8	262	136
17. Seputih Agung	-	162	2 911	230	-	363	46
18. Way Pengubuan	-	213	1 145	-	48	606	104
19. Terusan Nunyai	-	197	728	-	92	183	-
20. Seputih Mataram	-	360	524	434	192	478	441
21. Bandar Mataram	-	422	816	623	204	193	476
22. Seputih Banyak	-	537	2 070	347	437	779	1 815
23. Way Seputih	-	149	134	105	-	299	-
24. Rumbia	-	668	5 004	450	448	1 172	476
25. Bumi Nabung	-	1 855	1 903	343	1 856	2 431	1 455
26. Putra Rumbia	-	731	648	399	337	431	794
27. Seputih Surabaya	555	471	2 516	847	989	970	1 044
28. Bandar Surabaya	-	1 230	2 516	279	115	1 792	1 013
Lampung Tengah	773	14 074	58 162	6 795	5 917	19 476	14 004

Bersambung/To Be Continued

Lanjutan Tabel 5.2.2/Continued Table 5.2.2

Kecamatan <i>Subdistrict</i>	Kangkung <i>Swams Cabbage</i>	Bayam <i>Spinach</i>	Kacang		Buncis <i>Green Beans</i>	Labu Siam <i>Pumpkin</i>	Semangka <i>Water Melon</i>
			Merah <i>Red Kidney</i>	Jamur ¹⁾ <i>Mushroo m</i>			
(1)	(9)	(10)	(11)	(12)	(13)	(14)	(15)
1. Padang Ratu	262	212	-	-	-	-	6 964
2. Selagai Lingga	564	647	-	700	-	-	2 365
3. Pubian	593	573	-	-	-	-	6 212
4. Anak Tuha	17	18	-	-	-	-	1 812
5. Anak Ratu Aji	200	368	-	-	-	-	7 609
6. Kalirejo	102	-	-	-	-	-	1 650
7. Sendang Agung	46	36	-	-	-	-	2 400
8. Bangun Rejo	34	65	-	1 731	-	-	7 896
9. Gunung Sugih	493	522	-	-	-	-	-
10. Bekri	-	-	-	-	-	-	810
11. Bumi Ratu Nuban	20	-	-	162	-	-	2 479
12. Trimurjo	820	956	-	-	-	-	25 577
13. Punggur	367	432	-	-	3	-	-
14. Kota Gajah	227	193	-	-	-	-	-
15. Seputih Raman	187	378	-	-	-	-	1 946
16. Terbanggi Besar	593	562	-	520	-	55	-
17. Seputih Agung	175	186	-	-	-	-	16 883
18. Way Pengubuan	80	-	-	-	-	-	-
19. Terusan Nunyai	331	58	-	-	-	-	12 593
20. Seputih Mataram	150	144	33	-	-	-	3 850
21. Bandar Mataram	385	448	-	-	-	-	10 450
22. Seputih Banyak	214	184	-	-	-	-	1 880
23. Way Seputih	-	-	-	-	-	-	1 000
24. Rumbia	550	889	-	-	13	-	4 778
25. Bumi Nabung	618	1 158	-	-	-	-	6 712
26. Putra Rumbia	-	-	-	-	-	-	400
27. Seputih Surabaya	687	985	27	-	-	-	400
28. Bandar Surabaya	323	275	-	-	-	-	9 090
Jumlah/Total	8 038	9 289	60	3 113	16	55	135 756

Sumber : Dinas Pertanian Tanaman Pangan dan Hortikultura Kabupaten Lampung Tengah

Source : Food Crops and Horticulture Service of Lampung Tengah Regency

Tabel 5.2.3 Luas Panen Tanaman Biofarmaka Menurut Kecamatan dan Jenisnya di Kabupaten Lampung Tengah (m²), 2017
 Table : 5.2.3 *Harvested Area of Biofarmaka by Subdistrict and Commodity in Lampung Tengah Regency (m²), 2017*

Kecamatan Subdistrict	Dlingo	Jahe	Kapulo go	Keji Beling	Kencur	Kunyit	Laos
(1)	(2)	(3)	(4)	(5)	(6)	(8)	(9)
1. Padang Ratu	-	114	-	-	104	7	12
2. Selagai Lingga	-	2 550	-	-	378	25	29
3. Pubian	-	1 500	-	-	20 000	-	-
4. Anak Tuha	-	4 649	-	-	11 800	136	250
5. Anak Ratu Aji	-	1 120	-	-	5 000	20	220
6. Kalirejo	-	10 000	-	-	63 000	-	7 500
7. Sendang Agung	-	18 000	-	-	15 900	24 100	29 425
8. Bangun Rejo	-	3 475	-	-	2 125	1 725	2 250
9. Gunung Sugih	-	4 200	-	-	160	360	-
10. Bekri	-	6	-	-	3	6	4
11. Bumi Ratu Nuban	5	41	-	8	48	37	47
12. Trimurjo	-	414	-	-	1 583	685	50
13. Punggur	-	979	-	-	1 051	615	413
14. Kota Gajah	-	-	-	-	-	-	-
15. Seputih Raman	-	-	-	-	-	-	-
16. Terbanggi Besar	60	2 000	-	100	41 000	19 700	4 800
17. Seputih Agung	-	6 000	-	-	2500 000	-	-
18. Way Pengubuan	-	10 000	-	-	15 000	750	1 000
19. Terusan Nunyai	13	479	-	15	141	113	118
20. Seputih Mataram	-	500	-	109	600	25	50
21. Bandar Mataram	105	3 680	-	52	260	373	855
22. Seputih Banyak	-	3 500	-	20	4 625	2 375	-
23. Way Seputih	-	-	-	-	-	-	-
24. Rumbia	-	-	-	-	-	-	-
25. Bumi Nabung	-	-	-	-	-	-	-
26. Putra Rumbia	-	-	-	-	-	-	-
27. Seputih Surabaya	-	-	-	-	-	-	-
28. Bandar Surabaya	-	2 200	-	-	900	1 020	1 000
Lampung Tengah	183	75 407	-	304	2683 678	52 072	48 023

Bersambung/To Be Continued

Lanjutan Tabel 5.2.3/Continued Table 5.2.3

Kecamatan Subdistrict	Lempu- yang	Lidah Buaya	Mahkota Dewa	Mengkudu	Sambiloto	Temu Ireng	Temu Lawak
(1)	(9)	(10)	(11)	(12)	(13)	(14)	(15)
1. Padang Ratu	5	-	-	-	-	-	3
2. Selagai Lingga	-	-	-	-	-	-	-
3. Pubian	-	-	-	-	-	-	-
4. Anak Tuha	-	-	-	36	-	-	-
5. Anak Ratu Aji	-	-	-	63	-	10	-
6. Kalirejo	-	-	-	-	-	-	-
7. Sendang Agung	-	-	-	-	-	-	-
8. Bangun Rejo	-	-	-	-	-	-	-
9. Gunung Sugih	-	-	-	-	-	-	-
10. Bekri	-	-	-	-	-	1	1
11. Bumi Ratu Nuban	-	-	10	7	6	31	88
12. Trimurjo	67	-	-	-	-	-	-
13. Punggur	-	-	-	-	-	-	-
14. Kota Gajah	-	-	-	-	-	-	-
15. Seputih Raman	-	-	-	-	-	-	-
16. Terbanggi Besar	-	-	-	-	100	100	500
17. Seputih Agung	-	-	115	30	-	-	800
18. Way Pengubuan	-	-	-	-	-	-	-
19. Terusan Nunyai	20	20	23	38	-	67	54
20. Seputih Mataram	34	-	-	372	-	-	12
21. Bandar Mataram	220	-	75	50	62	163	256
22. Seputih Banyak	-	-	-	-	-	-	-
23. Way Seputih	-	-	-	-	-	-	-
24. Rumbia	-	-	-	-	-	-	-
25. Bumi Nabung	-	-	-	-	-	-	-
26. Putra Rumbia	-	-	-	-	-	-	-
27. Seputih Surabaya	-	-	-	-	-	-	-
28. Bandar Surabaya	-	-	-	-	-	-	700
Jumlah/Total	346	20	223	596	168	372	2 414

Sumber : Dinas Pertanian Tanaman Pangan dan Hortikultura Kabupaten Lampung Tengah

Source : Food Crops and Horticulture Service of Lampung Tengah Regency

Tabel 5.2.4 **Produksi Panen Tanaman Biofarmaka Menurut Kecamatan dan Jenisnya di Kabupaten Lampung Tengah (kg), 2017**
Production of Biofarmaka by Subdistrict and Commodity in Lampung Tengah Regency (kg), 2017

Kecamatan Subdistrict	Dlingo	Jahe	Kapulog o	Keji Beling	Kencur	Kunyit	Laos
(1)	(2)	(3)	(4)	(5)	(6)	(8)	(9)
1. Padang Ratu	-	107	-	-	120	5	9
2. Selagai Lingga	-	4 849	-	-	821	68	57
3. Pubian	-	12 400	-	-	23 000	-	-
4. Anak Tuha	-	9 695	-	-	7 030	345	874
5. Anak Ratu Aji	-	2 166	-	-	9 180	40	3 236
6. Kalirejo	-	23 500	-	-	24 000	-	2 250
7. Sendang Agung	-	34 000	-	-	50 800	55 500	46 588
8. Bangun Rejo	-	3 511	-	-	2 450	1 624	2 159
9. Gunung Sugih	-	62 378	-	-	520	12 700	-
10. Bekri	-	21	-	-	15	336	27
11. Bumi Ratu Nuban	22	109	-	6	104	103	371
12. Trimurjo	-	1 199	-	-	103	2 112	123
13. Punggur	-	2 046	-	-	413	807	1 123
14. Kota Gajah	-	-	-	-	2 154	-	-
15. Seputih Raman	-	-	-	-	-	-	-
16. Terbanggi Besar	103	4 765	-	7	-	62 795	10 470
17. Seputih Agung	-	15 057	-	-	102 500	3840 000	-
18. Way Pengubuan	-	35 100	-	-	4150 502	3 453	4 135
19. Terusan Nunyai	29	1 287	-	6	50 475	386	374
20. Seputih Mataram	-	1 190	-	336	319	59	200
21. Bandar Mataram	149	8 511	-	18	1 382	657	1 637
22. Seputih Banyak	-	9 700	-	2	611	6 500	-
23. Way Seputih	-	-	-	-	16 875	-	-
24. Rumbia	-	-	-	-	-	-	-
25. Bumi Nabung	-	-	-	-	-	-	-
26. Putra Rumbia	-	-	-	-	-	-	-
27. Seputih Surabaya	-	-	-	-	-	-	-
28. Bandar Surabaya	-	80 745	-	-	-	3 070	2 730
Lampung Tengah	303	312 336	-	375	4449 211	3990 247	76 336

Bersambung/To Be Continued

Lanjutan Tabel 5.2.4/Continued Table 5.2.4

Kecamatan Subdistrict	Lempu- yang	Lidah Buaya	Mahkota Dewa	Mengkud u	Sambiloto	Temu Ireng	Temu Lawak
(1)	(9)	(10)	(11)	(12)	(13)	(14)	(15)
1. Padang Ratu	4	-	-	-	-	-	4
2. Selagai Lingga	-	-	-	-	-	-	-
3. Pubian	-	-	-	-	-	-	-
4. Anak Tuha	-	-	-	235	-	-	-
5. Anak Ratu Aji	-	-	-	631	-	32	-
6. Kalirejo	-	-	-	-	-	-	-
7. Sendang Agung	-	-	-	-	-	-	-
8. Bangun Rejo	-	-	-	-	-	-	-
9. Gunung Sugih	-	-	-	-	-	-	-
10. Bekri	-	-	-	-	-	3	4
11. Bumi Ratu Nuban	150	-	47	18	1	77	239
12. Trimurjo	-	-	-	-	-	-	-
13. Punggur	-	-	-	-	-	-	-
14. Kota Gajah	-	-	-	-	-	-	-
15. Seputih Raman	-	-	-	-	-	-	-
16. Terbanggi Besar	-	-	-	-	10	217	895
17. Seputih Agung	-	-	425	155	-	-	1 891
18. Way Pengubuan	-	-	-	-	-	-	-
19. Terusan Nunyai	60	20	82	146	-	142	115
20. Seputih Mataram	89	-	-	1 280	-	-	47
21. Bandar Mataram	939	-	175	55	82	407	569
22. Seputih Banyak	-	-	-	-	-	-	-
23. Way Seputih	-	-	-	-	-	-	-
24. Rumbia	-	-	-	-	-	-	-
25. Bumi Nabung	-	-	-	-	-	-	-
26. Putra Rumbia	-	-	-	-	-	-	-
27. Seputih Surabaya	-	-	-	-	-	-	-
28. Bandar Surabaya	-	-	-	-	-	-	1 400
Jumlah/Total	1 242	20	729	2 520	93	878	5 164

Sumber : Dinas Pertanian Tanaman Pangan dan Hortikultura Kabupaten Lampung Tengah

Source : Food Crops and Horticulture Service of Lampung Tengah Regency

Produksi Tanaman Buah dan Sayur Tahunan Menurut Kecamatan dan Jenisnya di Kabupaten Lampung Tengah (ku), 2017

Table 5.2.5 *Production of Annually Fruits and Vegetables by Subdistrict and Commodity in Lampung Tengah Regency (ku), 2017*

Kecamatan Subdistrict	Alpukat Avocado	Blimbing Star Fruit	Duku/ Langsat Langsium	Durian Durian	Jambu Air	Jambu Biji Guava
(1)	(2)	(3)	(4)	(5)	(6)	(7)
1. Padang Ratu	1	-	728	1	8	-
2. Selagai Lingga	883	62	12	18 532	610	135
3. Pubian	5 620	10	-	12 955	874	5
4. Anak Tuha	73	16	-	4	77	28
5. Anak Ratu Aji	92	27	-	-	145	103
6. Kalirejo	5 102	700	16	-	853	269
7. Sendang Agung	687	-	150	-	367	-
8. Bangun Rejo	98	7	-	160	130	-
9. Gunung Sugih	76	55	350	7	35	10
10. Bekri	1 004	146	-	524	1 183	174
11. Bumi Ratu Nuban	693	73	219	2 721	462	104
12. Trimurjo	189	156	35	-	347	79
13. Punggur	30	27	650	-	41	1
14. Kota Gajah	155	40	1 068	132	2 020	-
15. Seputih Raman	135	102	100	98	251	155
16. Terbanggi Besar	21	-	-	105	150	43 128
17. Seputih Agung	8	19	-	-	28	122
18. Way Pengubuan	85	-	2 110	1 173	259	12
19. Terusan Nunyai	211	38	1 084	363	288	94
20. Seputih Mataram	13	23	50	82	393	68
21. Bandar Mataram	47	37	-	241	110	11
22. Seputih Banyak	230	114	45	115	1 533	225
23. Way Seputih	39	46	342	11	56	21
24. Rumbia	534	108	446	20	189	98
25. Bumi Nabung	120	27	15	-	271	138
26. Putra Rumbia	55	11	500	7	46	12
27. Seputih Surabaya	17	13	-	4	15	8
28. Bandar Surabaya	396	138	-	7	753	254
Lampung Tengah	16 614	1 995	7 920	37 262	11 494	45 254

Bersambung/To Be Continued

Lanjutan Tabel 5.2.5/Continued Table 5.2.5

Kecamatan Subdistrict	Jengkol	Jeruk Besar Orange	Jeruk Siam Tangerin	Mangga Manggo	Manggis Mangos- teen	Nangka jackfruit
(1)	(8)	(9)	(10)	(11)	(12)	(13)
1. Padang Ratu	6	-	-	71	-	681
2. Selagai Lingga	6 078	-	-	7 050	2 010	4 370
3. Pubian	1 014	-	110	858	96	7 653
4. Anak Tuha	19	-	850	1 579	-	211
5. Anak Ratu Aji	193	-	-	839	-	1 530
6. Kalirejo	925	-	-	3 335	-	4 034
7. Sendang Agung	109	-	4	872	-	5 571
8. Bangun Rejo	117	-	-	264	-	12 651
9. Gunung Sugih	556	-	-	160	-	7 522
10. Bekri	506	200	109	5 854	-	-
11. Bumi Ratu Nuban	686	-	20	5 459	-	4 452
12. Trimurjo	38	-	-	10	-	1 827
13. Punggur	77	-	-	-	-	766
14. Kota Gajah	646	-	-	1 905	-	370
15. Seputih Raman	15	-	41	2 041	40	6 346
16. Terbanggi Besar	-	-	-	92	-	8 525
17. Seputih Agung	257	-	-	342	-	2 390
18. Way Pengubuan	305	-	49	1 903	19	9 814
19. Terusan Nunyai	892	-	40	746	-	1 400
20. Seputih Mataram	472	2	171	735	-	10 838
21. Bandar Mataram	2 643	-	-	1 261	-	16 180
22. Seputih Banyak	512	-	-	668	25	23 387
23. Way Seputih	32	-	-	213	-	883
24. Rumbia	861	-	-	4 800	-	12 953
25. Bumi Nabung	48	-	-	203	-	2 462
26. Putra Rumbia	73	-	-	740	-	975
27. Seputih Surabaya	27	-	-	50	-	114
28. Bandar Surabaya	1 185	-	-	2 560	-	3 900
Jumlah/Total	18 292	202	1 394	44 610	2 190	151 805

Bersambung/To Be Continued

Lanjutan Tabel 5.2.5/Continued Table 5.2.5

Kecamatan Subdistrict	Melinjo Melinjo	Nangka/ Cempedak Jack Fruit	Nenas Pineapple	Pepaya Papaya	Petai Petai	Pisang Banana
(1)	(14)	(15)	(16)	(17)	(18)	(19)
1. Padang Ratu	-	681	4	9	24	285
2. Selagai Lingga	448	4 370	53	610	3 660	3 174
3. Pubian	629	7 653	24	11 685	629	10 100
4. Anak Tuha	437	211	-	264	-	929
5. Anak Ratu Aji	-	1 530	-	167	28	1 603
6. Kalirejo	-	4 034	448	7 509	606	11 145
7. Sendang Agung	1 517	5 571	-	439	380	20 232
8. Bangun Rejo	193	12 651	-	71	371	8 250
9. Gunung Sugih	189	7 522	58	9	161	83
10. Bekri	566	-	3	550	356	619
11. Bumi Ratu Nuban	336	4 452	552	324	1 743	863
12. Trimurjo	115	1 827	175	2 794	80	1 302
13. Punggur	105	766	159 312	98	195	144
14. Kota Gajah	276	370	-	135	168	1 185
15. Seputih Raman	256	6 346	40	407	316	1 117
16. Terbanggi Besar	881	8 525	6162 680	58 465	616	716 295
17. Seputih Agung	111	2 390	-	-	20	1 851
18. Way Pengubuan	131	9 814	10	110	456	2 277
19. Terusan Nunyai	37	1 400	60	330	223	403
20. Seputih Mataram	362	10 838	133	1 473	399	2 643
21. Bandar Mataram	260	16 180	45	62	539	1 915
22. Seputih Banyak	385	23 387	13	681	576	1 265
23. Way Seputih	-	883	2	38	10	-
24. Rumbia	133	12 953	-	-	152	64
25. Bumi Nabung	-	2 462	-	313	117	1 809
26. Putra Rumbia	156	975	228	107	55	1 143
27. Seputih Surabaya	16	114	31	41	10	21
28. Bandar Surabaya	167	3 900	8	1 400	375	5 985
Jumlah/Total	7 706	151 805	6323 879	88 091	12 265	796 702

Bersambung/To Be Continued

Lanjutan Tabel 5.2.5/Continued Table 5.2.5

Kecamatan Subdistrict	Rambutan Rambotan	Salak Zalacca	Sawo Sapodilla	Sirsak Soursop	Sukun Breadfruit
(1)	(20)	(21)	(22)	(23)	(24)
1. Padang Ratu	26	-	-	-	-
2. Selagai Lingga	1 442	134	103	-	1 043
3. Pubian	1 937	262	3 009	24	976
4. Anak Tuha	12	-	531	-	20
5. Anak Ratu Aji	-	-	2 648	-	145
6. Kalirejo	-	-	1 208	98	680
7. Sendang Agung	3 023	319	3 974	-	240
8. Bangun Rejo	108	-	3 304	-	101
9. Gunung Sugih	150	-	827	-	-
10. Bekri	91	-	825	426	357
11. Bumi Ratu Nuban	652	33	1 769	59	120
12. Trimurjo	-	-	2 519	91	117
13. Punggur	121	-	1 422	-	132
14. Kota Gajah	341	-	404	34	148
15. Seputih Raman	757	-	1 157	44	268
16. Terbanggi Besar	1 068	-	3 245	68	88
17. Seputih Agung	100	-	764	28	9
18. Way Pengubuan	-	-	1 698	36	10
19. Terusan Nunyai	-	-	8 494	38	24
20. Seputih Mataram	2 110	42	591	49	846
21. Bandar Mataram	1 084	-	1 544	58	149
22. Seputih Banyak	50	74	1 829	-	1 286
23. Way Seputih	20	133	19 133	23	-
24. Rumbia	41	-	85	15	237
25. Bumi Nabung	372	-	2 826	-	290
26. Putra Rumbia	446	-	792	1	18
27. Seputih Surabaya	25	17	734	-	13
28. Bandar Surabaya	1 150	-	6	86	1 284
Jumlah/Total	15 126	1 014	65 441	1 178	8 601

Sumber : Dinas Pertanian Tanaman Pangan dan Hortikultura Kabupaten Lampung Tengah

Source : Food Crops and Horticulture Service of Lampung Tengah Regency

5.3. PERIKANAN/FISHERY

Produksi Ikan Menurut Kecamatan dan Asal Ikan di Kabupaten Lampung Tengah

Tabel : 5.3.1 (ton), 2017

Table : 5.3.1 Production of Fish by Subdistrict and Fish Origin in Lampung Tengah Regency (ton), 2017

Kecamatan Subdistrict	Asal Ikan/Fish Origin			
	Laut/Sea	Sungai/River	Rawa/Swamp	Bendungan/Checkdam
(1)	(2)	(3)	(4)	(5)
1. Padang Ratu	-	-	-	-
2. Selagai Lingga	-	-	-	-
3. Pubian	-	-	-	-
4. Anak Tuha	-	-	-	-
5. Anak Ratu Aji	-	-	-	-
6. Kalirejo	-	-	-	-
7. Sendang Agung	-	-	-	-
8. Bangun Rejo	-	-	-	-
9. Gunung Sugih	-	-	-	-
10. Bekri	-	-	-	-
11. Bumi Ratu Nuban	-	-	-	-
12. Trimurjo	-	-	-	-
13. Punggur	-	13	-	-
14. Kota Gajah	-	-	-	-
15. Seputih Raman	-	-	-	-
16. Terbanggi Besar	-	-	-	-
17. Seputih Agung	-	-	-	-
18. Way Pengubuan	-	-	-	-
19. Terusan Nunyai	-	-	-	-
20. Seputih Mataram	-	-	-	-
21. Bandar Mataram	148	287	-	-
22. Seputih Banyak	-	-	-	-
23. Way Seputih	-	19	-	-
24. Rumbia	-	84	-	-
25. Bumi Nabung	-	87	-	-
26. Putra Rumbia	-	207	-	-
27. Seputih Surabaya	-	353	-	-
28. Bandar Surabaya	3,324	740	-	-
Lampung Tengah	3,472	1,790	-	-

Bersambung/To Be Continued

Lanjutan Tabel 5.3.1/Continued Table 5.3.1

Kecamatan Subdistrict	Asal Ikan/Fish Origin			Jumlah Total
	Tambak Brackish Water Pond	Kolam Fresh Water Pond	Mina Padi Paddy	
(1)	(6)	(7)	(8)	(9)
1. Padang Ratu	-	1,144	-	1,144
2. Selagai Lingga	-	885	-	885
3. Pubian	-	976	-	976
4. Anak Tuha	-	569	-	569
5. Anak Ratu Aji	-	719	-	719
6. Kalirejo	-	2,143	-	2,143
7. Sendang Agung	-	1,771	-	1,771
8. Bangun Rejo	-	993	-	993
9. Gunung Sugih	-	1,155	-	1,155
10. Bekri	-	615	-	615
11. Bumi Ratu Nuban	-	835	-	835
12. Trimurjo	-	848	-	848
13. Punggur	-	1,127	-	1,138
14. Kota Gajah	-	5,417	-	5,417
15. Seputih Raman	-	3,657	-	3,657
16. Terbanggi Besar	-	582	-	582
17. Seputih Agung	-	563	-	563
18. Way Pengubuan	-	438	-	438
19. Terusan Nunyai	-	529	-	529
20. Seputih Mataram	-	940	-	940
21. Bandar Mataram	-	732	-	1,167
22. Seputih Banyak	-	2,503	-	2,503
23. Way Seputih	-	1,550	-	1,569
24. Rumbia	-	559	-	643
25. Bumi Nabung	-	511	-	598
26. Putra Rumbia	-	509	-	716
27. Seputih Surabaya	-	1,830	-	2,183
28. Bandar Surabaya	-	2,141	-	6,205
Lampung Tengah	-	36 241.00	-	41 501.00

Sumber : Dinas Perikanan Kabupaten Lampung Tengah

Source : Fisheries Service of Lampung Tengah Regency

Table 5.3.2 **Banyaknya Rumah tangga Perikanan Menurut Kecamatan dan Asal Ikan di Kabupaten Lampung Tengah (ton), 2017**
Number of Fishing Household by Subdistrict and Fish Origin in Lampung Tengah Regency (ton), 2017

Kecamatan Subdistrict	Asal Ikan/Fish Origin			
	Laut/Sea	Sungai/River	Rawa/Swamp	Chekdam
(1)	(2)	(3)	(4)	(5)
1. Padang Ratu	-	-	-	-
2. Selagai Lingga	-	-	-	-
3. Pubian	-	-	-	-
4. Anak Tuha	-	-	-	-
5. Anak Ratu Aji	-	-	-	-
6. Kalirejo	-	-	-	-
7. Sendang Agung	-	-	-	-
8. Bangun Rejo	-	-	-	-
9. Gunung Sugih	-	-	-	-
10. Bekri	-	-	-	-
11. Bumi Ratu Nuban	-	-	-	-
12. Trimurjo	-	-	-	-
13. Punggur	-	-	-	74
14. Kota Gajah	-	-	-	-
15. Seputih Raman	-	-	-	-
16. Terbanggi Besar	-	-	-	-
17. Seputih Agung	-	-	-	-
18. Way Pengubuan	-	-	-	-
19. Terusan Nunyai	-	-	-	-
20. Seputih Mataram	-	-	-	-
21. Bandar Mataram	56	163	16	-
22. Seputih Banyak	-	-	-	-
23. Way Seputih	-	52	-	-
24. Rumbia	-	77	20	-
25. Bumi Nabung	-	151	-	-
26. Putra Rumbia	-	173	-	-
27. Seputih Surabaya	-	128	101	-
28. Bandar Surabaya	399	30	30	-
Lampung Tengah	455	774	167	74

Bersambung/To Be Continued

Lanjutan Tabel 5.3.2/Continued Table 5.3.2

Kecamatan <i>Subdistrict</i>	Asal Ikan/ <i>Fish Origin</i>		Jumlah <i>Total</i>
	Tambak <i>Brackish Water Pond</i>	Kolam <i>Fresh Water Pond</i>	
	(1)	(2)	
1. Padang Ratu	-	265	265
2. Selagai Lingga	-	271	271
3. Pubian	-	269	269
4. Anak Tuha	-	235	235
5. Anak Ratu Aji	-	239	239
6. Kalirejo	-	536	536
7. Sendang Agung	-	459	459
8. Bangun Rejo	-	326	326
9. Gunung Sugih	-	174	174
10. Bekri	-	191	191
11. Bumi Ratu Nuban	-	252	252
12. Trimurjo	-	312	386
13. Punggur	-	419	493
14. Kota Gajah	-	425	425
15. Seputih Raman	-	443	443
16. Terbanggi Besar	-	216	216
17. Seputih Agung	-	206	206
18. Way Pengubuan	-	227	227
19. Terusan Nunyai	-	200	200
20. Seputih Mataram	-	223	223
21. Bandar Mataram	-	375	610
22. Seputih Banyak	-	359	359
23. Way Seputih	-	222	274
24. Rumbia	-	237	334
25. Bumi Nabung	-	293	444
26. Putra Rumbia	-	321	494
27. Seputih Surabaya	-	424	653
28. Bandar Surabaya	-	593	1 052
Lampung Tengah	-	8 712	10 256

Sumber : Dinas Perikanan Kabupaten Lampung Tengah

Source : Fisheries Service of Lampung Tengah Regency

Tabel 5.3.3 **Produksi Ikan yang Berasal dari Laut Menurut Jenis Ikan di Kabupaten Lampung Tengah, 2017**
Table 5.3.3 Production of Marine Fisheries by Kind of Fish in Lampung Tengah Regency, 2017

Jenis Ikan <i>Kind of Fish</i>	Produksi (ton) <i>Production (ton)</i>
(1)	(2)
1. Rajungan	194
2. Kakap	102
3. Bawal	99
4. Udang	224
5. Pari	0
6. Kurisi	0
7. Golok-golok	0
8. Teri	648
9. Patek	114
10. Kembung	623
11. Lain-lain/Rucah	127
Jumlah/Total	2131

Sumber : Dinas Perikanan Kabupaten Lampung Tengah

Source : Fisheries Service of Lampung Tengah Regency

Tabel : 5.3.4 **Produksi Ikan yang Berasal dari Sungai Menurut Jenis Ikan di Kabupaten Lampung Tengah, 2017**
Table : 5.3.4 Production of River Fisheries by Kind of Fish in Lampung Tengah ReGENCY, 2017

Jenis Ikan <i>Kind of Fish</i>	Produksi (ton) <i>Production (ton)</i>
(1)	(2)
1. Gabus	449
2. Baung	221
3. Tambakan	-
4. Lais	273
5. Tawes	101
6. Mas	-
7. Nila	152
8. Kamal	-
9. Lele	-
10. Sepat	57
11. Mujair	-
12. Belalau	-
Jumlah/Total	1253

Sumber : Dinas Perikanan Kabupaten Lampung Tengah
Source : Fisheries Service of Lampung Tengah ReGENCY

Tabel : 5.3.5 **Produksi Ikan yang Berasal dari Kolam Menurut Jenis Ikan di Kabupaten Lampung Tengah, 2017**
Table : 5.3.5 Production of Paddy Fisheries by Kind of Fish in Lampung Tengah Regency, 2017

Jenis Ikan <i>Kind of Fish</i>	Produksi (ton) <i>Production (ton)</i>
(1)	(2)
1. Lele Dumbo	9200
2. Mas	182
3. Tawes	
4. Nila	3315
5. Patin	11507
6. Gurame	8850
7. Tambakan	
8. Mujair	
9. Bawal	2098
Jumlah/Total	35152

Sumber : Dinas Perikanan Kabupaten Lampung Tengah

Source : Fisheries Service of Lampung Tengah Regency

Tabel
Table

: 5.3.6

Banyaknya Armada Kapal Penangkap Ikan di Perairan Umum Menurut Jenis/Klasifikasi di Kabupaten Lampung Tengah, 2017
Number of Fishing Boats in Open Water by Classification in Lampung Tengah Regency, 2017

Klasifikasi <i>Classification</i>	Perairan Umum/ <i>Open Water</i>			Jumlah <i>Total</i>
	Sungai <i>River</i>	Rawa <i>Swamp</i>	Waduk <i>Dam</i>	
(1)	(2)	(3)	(4)	(5)
1. Tanpa Perahu	112	88	33	233
2. Perahu Tanpa Motor	311	95	78	484
3. Motor Tempel	202	47	-	249
4. KM < 5 GT	33	-	-	33
5. KM 5-10 GT	-	-	-	-
6. KM 10-20 GT	-	-	-	-
7. KM 20-30 GT	-	-	-	-
8. KM > 30 GT	-	-	-	-
Jumlah/ <i>Total</i>	658	230	111	999

Sumber : Dinas Perikanan Kabupaten Lampung Tengah
Source : Fisheries Service of Lampung Tengah Regency

Tabel
Table : 5.3.7

Banyaknya Armada Kapal Penangkap Ikan di Perairan Umum Menurut Jenis/Klasifikasi di Kabupaten Lampung Tengah, 2017
Number of Fishing Boats in Open Water by Classification in Lampung Tengah Regency, 2017

Klasifikasi <i>Classification</i>	Perairan Umum/ <i>Open Water</i>			Jumlah <i>Total</i>
	Sungai <i>River</i>	Rawa <i>Swamp</i>	Waduk <i>Dam</i>	
(1)	(2)	(3)	(4)	(5)
1. Perahu Tanpa Motor <i>Non-Powered Boat</i>	311	95	78	484
a. Jukung <i>Dugout Boat</i>	-	-	-	-
b. Perahu Kecil <i>Small Boat</i>	-	-	-	-
c. Perahu Sedang <i>Boat</i>	-	-	-	-
d. Perahu Besar <i>Big Boat</i>	-	-	-	-
2. Motor Tempel <i>Out Boat Motor</i>	202	47	-	249
Jumlah/Total	513	142	78	733

Sumber : Dinas Perikanan Kabupaten Lampung Tengah
Source : Fisheries Service of Lampung Tengah Regency

Tabel : 5.3.8 Banyaknya Armada Kapal Penangkap Ikan Menurut Jenis/Klasifikasi di Kabupaten Lampung Tengah, 2017
Table *Number of Fishing Boats by Classification in Lampung Tengah Regency, 2017*

Klasifikasi <i>Classification</i>	Jumlah Armada Kapal <i>Number of Fishing Boats</i>
(1)	(2)
1. Perahu Tanpa Motor/Non Powered Boat	484
a. Perahu Kecil/Small Boat	-
b. Perahu Sedang/Medium Boat	-
c. Perahu Besar/Big Boat	-
2. Motor Tempel/Out Board Motor Boat	249
3. Kapal Motor/In Board Motor Boat	-
a. 0 - 5	33
b. 5 - 10	-
c. 10 -20	-
Jumlah/Total	766

Sumber : Dinas Perikanan Kabupaten Lampung Tengah
Source : Fisheries Service of Lampung Tengah Regency

Tabel : 5.3.9 Banyaknya Alat Penangkap Ikan Laut Menurut Jenis/Klasifikasi di Kabupaten Lampung Tengah, 2017
Table *Number of Sea Fishing Gears by Classification in Lampung Tengah Regency, 2017*

Klasifikasi <i>Classification</i>	Jumlah Alat Penangkap <i>Number of Fishing Gears</i>
<i>(1)</i>	<i>(2)</i>
1. Payang	-
2. Pukat Pantai	-
3. Jaring Insang Hanyut	100
4. Jaring Insang Tetap	300
5. Tramel Net	120
6. Bagan Tancap	30
7. Serok	-
8. Rawai Tetap	100
9. Pancing Lainnya	100
10. Jermal	-
11. Bubu	5 000
12. Gogol	-
Jumlah/Total	5 750

Sumber : Dinas Perikanan Kabupaten Lampung Tengah

Source : Fisheries Service of Lampung Tengah Regency

<http://lampungtengahkab.bps.>

HOTEL DAN PARIWISATA

Hotel and Tourism



<http://lampungtengahkab.bps.>

PENJELASAN TEKNIS

1. Usaha penyediaan akomodasi adalah usaha yang menyediakan pelayanan penginapan yang dapat dilengkapi dengan pelayanan pariwisata lainnya. Usaha penyediaan akomodasi dapat berupa hotel, vila, pondok wisata, bumi perkemahan, persinggahan karavan, dan akomodasi lainnya yang digunakan untuk tujuan pariwisata.
2. **Hotel** adalah penyediaan akomodasi secara harian berupa kamar-kamar di dalam satu bangunan yang dapat dilengkapi dengan jasa pelayanan makan dan minum, kegiatan hiburan dan atau fasilitas lainnya. Hotel terdiri dari hotel berbintang dan hotel non-bintang.
3. **Hotel bintang** adalah usaha penyediaan jasa pelayanan penginapan, makan minum serta jasa lainnya bagi umum dengan menggunakan sebagian atau seluruh bangunan. Usaha ini dikelola secara komersial serta memenuhi ketentuan persyaratan sebagai hotel bintang (termasuk berlian) yang ditetapkan dalam surat keputusan instansi yang

TECHNICAL NOTES

1. *The business of providing accommodation is a business that provides specialty services that can be equipped with other tourism services. It includes hotel, villa, cottage, camping, caravan stop, and other accommodation that are used for tourism purposes.*
2. ***Hotel** is a daily supply of accommodation rooms within a building which can be equipped with eating and drinking services, entertainment activities and/or other facilities. Hotel consists of a classified hotel and a non-classified hotel.*
3. ***A star hotel** is the business of providing an accommodation, eating and drinking as well as other services for the public by using a building or a part of a building. It is managed commercially and meets specified requirements as a star hotel (including diamonds) set forth in the decree of fostering agency. For example, five star hotel, four*

membinaanya. Misalnya hotel bintang lima, hotel bintang empat dan seterusnya.

star hotel, and so on.

4. **Tingkat penghunian kamar hotel** adalah persentase banyaknya malam kamar yang dihuni terhadap banyaknya malam kamar yang tersedia.
4. **Room occupancy rate** is the number of room-nights occupied divided by the number of room-nights available, multiplied by 100 percent.
5. **Rata-rata lamanya tamu menginap** adalah banyaknya malam tempat tidur yang terpakai (malam tamu) dengan banyaknya tamu yang menginap di hotel atau akomodasi lainnya.
5. **Average length of stay** is the number of bed-nights used (guest night) divided by the number of guests coming to spend the night at the accommodation.

ULASAN

Jumlah obyek wisata yang ada di Lampung Tengah mencapai 44 wisata, termasuk didalamnya wisata alam, wisata religi, wisata budaya, dan wisata agro.

Sarana akomodasi hotel di Lampung Tengah yaitu 9 hotel dengan 157 kamar dan 320 kamar tidur.

DESCRIPTION

The number of existing attractions in Central Lampung reached 44 travel, including eco-tourism, religious tourism, cultural tourism and agro tourism .

Hotel accommodation facilities in Central Lampung is 9 hotels with 157 rooms and 320 bedrooms.

6. HOTEL DAN PARIWISATA/HOTEL AND TOURISM

6.1. HOTEL/HOTEL

Tabel 6.1 Jumlah Akomodasi Hotel di Kabupaten Lampung Tengah, 2017
Table Number of Hotel Accomodations in Lampung Tengah Regency, 2017

Nama Hotel <i>Hotel Name</i>	Kamar <i>Rooms</i>	Tempat Tidur <i>Beds</i>	Karyawan/ <i>Laki-laki /</i> <i>Male</i>	Employee <i>Perempuan /</i> <i>Female</i>
(1)	(2)	(3)	(4)	(5)
1. Spark Convention Bandar Jaya*	145	270	24	26
2. Lee	40	55	4	1
3. Wisata	22	30	5	7
4. Bunda	20	40	8	2
5. Bukit Barisan	12	25	3	1
6. Citra	14	30	3	3
7. Sriwijaya	10	30	3	1
8. Indah Permai Group	11	40	1	2
9. Indah Permai 2	15	40	2	2
10. Angkling Kesumo	13	30	2	1
11. Mandarin Lee	22	40	5	2
12. Garuda	12	24	2	2
Lampung Tengah	191	384	38	24

* Hotel diibuka 9 Desember 2017

Sumber: Dinas Pariwisata Kabupaten Lampung Tengah

Source: Tourism Service Lampung Tengah Regency

6.2. PARIWISTA/TOURISM

Tabel 6.2.1 Data Usaha Pariwisata yang Ada di Kabupaten Lampung Tengah, 2017
Table 6.2.1 Data of Tourism in Lampung Tengah Regency, 2017

Pariwisata Lampung Tengah <i>Tourism of Lampung Tengah</i>	Jumlah <i>Total</i>	Keterangan <i>Note</i>
(1)	(2)	(3)
1. Obyek Wisata	34	termasuk wisata alam, wisata religi, wisata budaya, dan wisata agro
2. Hotel Bintang		
- Jumlah Hotel	1	-
- Kamar Hotel	145	-
3. Hotel Melati		
- Jumlah Hotel	11	-
- Kamar Hotel	191	-
4. Rumah Makan		
- Jumlah Rumah Makan	132	-
5. Hiburan Umum		
- Kolam Renang	52	-
- Rumah Bilyard	2	-

Sumber: Dinas Pariwisata Kabupaten Lampung Tengah

Source: Tourism Service Lampung Tengah Regency

**Banyaknya Hotel/Losmen , Kamar dan Tempat Tidur Menurut Kecamatan di
Kabupaten Lampung Tengah, 2017**

Tabel : 6.2.2 **Number of Hotels/losmen, Rooms and Beds by Subdistrict in Lampung Tengah
Reaqency, 2017**

Kecamatan Subdistrict	Hotel/Losmen Hotels	Kamar Rooms	Tempat Tidur Beds
(1)	(2)	(3)	(4)
1. Padang Ratu	-	-	-
2. Selagai Lingga	-	-	-
3. Pubian	-	-	-
4. Anak Tuha	-	-	-
5. Anak Ratu Aji	-	-	-
6. Kalirejo	-	-	-
7. Sendang Agung	-	-	-
8. Bangun Rejo	-	-	-
9. Gunung Sugih	1	20	20
10. Bekri	-	-	-
11. Bumi Ratu Nuban	-	-	-
12. Trimurjo	3	37	37
13. Punggur	-	-	-
14. Kota Gajah	2	39	214
15. Seputih Raman	-	-	-
16. Terbanggi Besar	11	247	344
17. Seputih Agung	-	-	-
18. Way Pengubuan	-	-	-
19. Terusan Nunyai	-	-	-
20. Seputih Mataram	-	-	-
21. Bandar Mataram	-	-	-
22. Seputih Banyak	5	78	176
23. Way Seputih	-	-	-
24. Rumbia	2	16	31
25. Bumi Nabung	-	-	-
26. Putra Rumbia	2	24	48
27. Seputih Surabaya	-	-	-
28. Bandar Surabaya	2	20	35
Jumlah/Total	28	481	905

Sumber: BPS Kabupaten Lampung Tengah

Source: BPS - Statistics of Lampung Tengah Regency

9. TRANSPORTASI DAN KOMUNIKASI

Transportation and Communication



<https://lampungtengahkab.bps.>

PENJELASAN TEKNIS

TECHNICAL NOTES

1. **Kendaraan bermotor** adalah setiap kendaraan yang digerakkan oleh peralatan teknik yang ada pada kendaraan tersebut, biasanya digunakan untuk angkutan orang atau barang di atas jalan raya selain kendaraan yang berjalan di atas rel. Kendaraan bermotor yang dicatat adalah semua jenis kendaraan kecuali kendaraan bermotor TNI/Polri dan Korps Diplomatik.
2. **Mobil penumpang** adalah setiap kendaraan bermotor yang dilengkapi dengan tempat duduk untuk sebanyak-banyaknya delapan orang, tidak termasuk tempat duduk untuk pengemudi, baik dilengkapi atau tidak dilengkapi bagasi.
3. **Mobil bis** adalah setiap kendaraan bermotor yang dilengkapi dengan tempat duduk untuk lebih dari delapan orang, tidak termasuk tempat duduk untuk pengemudi, baik dilengkapi atau tidak dilengkapi bagasi.
4. **Mobil truk** adalah setiap kendaraan bermotor yang digunakan untuk angkutan barang, selain mobil penumpang, mobil bis.

1. **Motor vehicles** are any kind of vehicles motorized by machine set up in those vehicles, they are usually used for transporting peoples or goods on roads except vehicles moving along a railway line. The data cover all kinds of motor vehicles except those belong to Indonesia Army Force Indonesian State Police and Diplomatic Corps.
2. **Passenger cars** are any motor vehicles with no more than eight seats, excluding seat for driver, it can be with or without hoot.
3. **Buses** are large passenger cars having seats for more than eight passengers, excluding seat for driver, it can be with or without hoot.
4. **Trucks** are any motor vehicles used to transport goods excluding passenger cars, buses, and motorcycles.

ULASAN

Sarana perhubungan darat pada tahun 2017 yang berupa jalan di Kabupaten Lampung Tengah terdiri dari 1697,08 km panjang jalan. Dari total jalan tersebut yaitu sepanjang 1192,03 km dalam kondisi baik, 183,62 km kondisi sedang, dan 321,42 km kondisi rusak.

DESCRIPTION

Land transportation facilities in Lampung Tengah Regency in 2017 consisted of 1697,06 KM. Of the total, namely along the road 1697,08 km in good condition, 1192,03 km the condition is relatively good, and 321,42 Km is damaged.

7. TRANSPORTASI DAN KOMUNIKASI/TRANSPORTATION AND COMMUNICATION

7.1. TRANSPORTASI/TRANSPORTATION

Panjang Jalan Menurut Jenis Permukaan dan Kondisi di Kabupaten Lampung Tengah

Tabel : 7.1.1 (km), 2017

Table Road Length by Surface Type and Condition in Lampung Tengah Regency (km), 2017

Jenis Permukaan Type of Surface	Baik Good	Sedang Moderat	Rusak Damage	Jumlah Total
(1)	(2)	(3)	(4)	(5)
Jalan Negara	206.80	6.17	4.41	217.38
Jalan Provinsi	175.21	25.52	82.15	282.88
Jalan Kab/Kota	810.02	151.93	234.86	1 196.82
Jumlah/Total	1 192.03	183.62	321.42	1 697.08

Sumber: Dinas Bina Marga Kabupaten Lampung Tengah

Source: Highway Construction and Maintenance Service of Lampung Tengah Regency

Tabel 7.1.2 Banyaknya Kendaraan Wajib Uji dan Kendaraan yang Diuji Menurut Jenis Kendaraan di Kabupaten Lampung Tengah, 2017
Number of Vehicle Having Compulsory Test and Vehicle Being Tested by Types of Vehicle in Lampung Tengah Regency, 2017

Jenis Kendaraan <i>Type of Vehicles</i>	Jumlah Kendaraan Wajib Uji (berdasarkan kartu induk) <i>Number of Vehicles Tested</i>		
	Umum <i>Public</i>	Tidak Umum <i>Private</i>	Jumlah <i>Total</i>
(1)	(2)	(3)	(4)
1. Mobil Penumpang <i>Transportation Vehicle</i>	150	-	150
2. Mobil Barang <i>Truck</i>	2 684	3 628	6 312
3. Mobil Bus <i>Buses</i>	16	50	66
4. Kereta Tempelan <i>Additional Wagon</i>	-	22	22
5. Lain-Lain <i>Others</i>	-	-	-
Jumlah/Total	2 850	3 700	6 550

Bersambung / *To Be Continued*

Lanjutan Tabel 7.1.2/Continued Table 7.1.2

Jenis Kendaraan <i>Type of Vehicles</i>	Jumlah Kendaraan yang Diuji/Number of Vehicles Tested		
	Uji Pertama <i>First Test</i>	Uji Berkala <i>Periodic Test</i>	Jumlah <i>Total</i>
(1)	(2)	(3)	(4)
1. Mobil Penumpang <i>Transportation Vehicle</i>	1	212	213
2. Mobil Barang <i>Truck</i>	629	10 575	11 204
3. Mobil Bus <i>Buses</i>	2	108	110
4. Kereta Tempelan <i>Additional Wagon</i>	5	67	72
5. Lain-Lain <i>Others</i>	-	-	-
Jumlah/Total	637	10 962	11 599

Sumber: Dinas Perhubungan Kabupaten Lampung Tengah

Source : Transportation Service of Lampung Tengah Regency

Tabel 7.1.3 Banyaknya Kendaraan Wajib Uji yang Terdaftar Berdasarkan STNK dan Kartu Induk Menurut Jenis Kendaraan di Kabupaten Lampung Tengah, 2017
Number of Registered Vehicle Having Compulsory Test Based on STNK and Kartu Induk by Type of Vehicles in Lampung Tengah Regency, 2017

Jenis Kendaraan <i>Type of Vehicles</i>	Jumlah Kendaraan yang Terdaftar (berdasarkan STNK) <i>Number of Registered Vehicle (based on STNK)</i>		
	Umum <i>Public</i>	Tidak Umum <i>Private</i>	Jumlah <i>Total</i>
(1)	(2)	(3)	(4)
1. Mobil Penumpang <i>Transportation Vehicle</i>	150	-	150
2. Mobil Barang <i>Truck</i>	2 684	3 628	6 312
3. Mobil Bus <i>Buses</i>	16	50	66
4. Kereta Tempelan <i>Additional Wagon</i>	-	22	22
5. Lain-Lain <i>Others</i>	-	-	-
Jumlah/Total	2 850	3 700	6 550

Bersambung / *To Be Continued*

Lanjutan Tabel 7.1.3/Continued Table 7.1.3

Jenis Kendaraan <i>Type of Vehicles</i>	Jumlah Kendaraan yang Diuji/Number of Vehicles Tested				Jumlah <i>Total</i>
	Pemerintah/State		Swasta/Private		
	Umum <i>Public</i>	Tidak Umum <i>Private</i>	Umum <i>Public</i>	Tidak Umum <i>Private</i>	
(1)	(2)	(3)	(4)	(5)	(6)
1. Mobil Penumpang <i>Transportation Vehicle</i>	-	-	150	-	150
2. Mobil Barang <i>Truck</i>	-	-	2 684	3 628	6 312
3. Mobil Bus <i>Buses</i>	16	-	50	-	66
4. Kereta Tempelan <i>Additional Wagon</i>	-	-	-	22	22
5. Lain-Lain <i>Others</i>	-	-	-	-	-
Jumlah/Total	16	-	2 884	3 650	6 550

Sumber: Dinas Perhubungan Kabupaten Lampung Tengah

Source : Transportation Service of Lampung Tengah Regency

Banyaknya Kendaraan Umum yang Diuji per Bulan di Kabupaten Lampung Tengah,

Tabel : 7.1.4 2017

Table Number of Public Vehicle Tested per Month in Lampung Tengah Regency, 2017

Bulan Month	Umum/Public					Jumlah
	Truk	Pick Up	Bus	Mikrolet	Oplet	
(1)	(2)	(3)	(4)	(5)	(6)	(7)
1. Januari/January	282	4	9	24	-	319
2. Februari/February	293	8	3	12	-	316
3. Maret/March	297	17	-	14	-	328
4. April/April	344	34	5	11	1	395
5. Mei/May	237	16	4	16	-	273
6. Juni/June	170	8	5	15	-	198
7. Juli/July	291	11	2	13	1	318
8. Agustus/August	279	9	4	12	-	304
9. September/September	348	10	1	8	-	367
10. Oktober/October	290	9	2	40	-	341
11. Nopember/November	266	17	4	33	-	320
12. Desember/December	167	4	2	12	-	185
Jumlah/Total	3 264	147	41	210	2	3 664

Sumber: Dinas Perhubungan Kabupaten Lampung Tengah

Source : Transportation Service of Lampung Tengah Regency

Banyaknya Kendaraan Tak Umum yang Diuji per Bulan di Kabupaten Lampung

Tabel : 7.1.5 Tengah, 2017

Table Number of Private Vehicle Tested per Month in Lampung Tengah Regency, 2017

Bulan Month (1)	Tak Umum/Private					Jumlah (7)
	Truk (2)	Pick Up (3)	Bus (4)	Mikrolet (5)	Oplet (6)	
1. Januari/January	186	386	15	-	-	587
2. Februari/February	199	347	3	-	-	549
3. Maret/March	256	380	6	-	-	642
4. April/April	183	396	9	-	-	588
5. Mei/May	268	407	5	-	-	680
6. Juni/June	116	235	2	-	-	353
7. Juli/July	269	416	10	-	-	695
8. Agustus/August	283	442	7	-	-	732
9. September/September	248	353	-	-	-	601
10. Oktober/October	281	378	10	-	-	669
11. Nopember/November	280	368	-	-	-	648
12. Desember/December	152	245	-	-	-	397
Jumlah/Total	2 721	4 353	67	-	-	7 141

Sumber: Dinas Perhubungan Kabupaten Lampung Tengah

Source : Transportation Service of Lampung Tengah Regency

Banyaknya Kendaraan Umum yang Diuji per Bulan di Kabupaten Lampung Tengah,**Tabel : 7.1.6 2017***Table Number of Public Vehicle Tested per Month in Lampung Tengah Regency, 2017*

Bulan Month	Jumlah Kendaraan yang Diuji Number of Vehicle Tested	Jumlah Upah Uji/Total Fees			
		Upah Uji Fees	Leges Leges	Denda Penalty	Jumlah Total
(1)	(2)	(3)	(4)	(5)	(6)
1. Januari/January	922	Rp 28,999,250.00	-	-	922
2. Februari/February	882	Rp26,904,000.00	-	-	882
3. Maret/March	991	Rp31,164,850	-	-	991
4. April/April	1 000	Rp31,588,950	-	-	1 000
5. Mei/May	956	Rp30,207,200	-	-	956
6. Juni/June	561	Rp17,587,100	-	-	561
7. Juli/July	1 024	Rp32,113,250	-	-	1 024
8. Agustus/August	1 050	Rp32,761,950	-	-	1 050
9. September/September	992	Rp30,815,350	-	-	992
10. Oktober/October	1 022	Rp28,594,350	-	-	1 022
11. Nopember/November	975	Rp27,038,600	-	-	975
12. Desember/December	587	Rp16,714,000	-	-	587
Jumlah/Total	10 962	Rp334,488,850	-	-	10 962

Sumber: Dinas Perhubungan Kabupaten Lampung Tengah*Source : Transportation Service of Lampung Tengah Regency*

7.2. KOMUNIKASI/COMMUNICATION

Banyaknya Menara Based Transmision System Telepon Seluler Menurut

Tabel 7.2.1 Kecamatan di Kabupaten Lampung Tengah, 2017

Table : 7.2.1 Number of Based Transmision System Celuler Telephon by Subdistrict in Lampung Tengah Regency, 2017

Kecamatan Subdistrict	Telkomsel	Protelindo	TBG	XL Axiata	Indosat	Mitratel	Telkom
(1)	(2)	(3)	(4)	(5)	(6)	(7)	(8)
1. Padang Ratu	3	-	2	1	-	-	-
2. Selagai Lingga	3	-	-	2	1	1	-
3. Pubian	1	-	2	-	-	-	-
4. Anak Tuha	3	-	2	1	1	-	-
5. Anak Ratu Aji	1	-	-	-	-	1	1
6. Kalirejo	2	3	4	1	2	1	-
7. Sendang Agung	3	-	-	1	1	-	-
8. Bangun Rejo	2	2	1	1	1	1	-
9. Gunung Sugih	3	2	4	3	2	-	-
10. Bekri	1	-	1	1	1	-	-
11. Bumi Ratu Nuban	3	3	1	1	-	-	-
12. Trimurjo	3	4	3	1	1	-	-
13. Punggur	1	1	1	1	-	2	-
14. Kota Gajah	2	2	1	2	1	1	-
15. Seputih Raman	2	1	1	1	1	1	1
16. Terbanggi Besar	6	9	3	2	3	4	2
17. Seputih Agung	2	-	2	2	-	-	-
18. Way Pengubuan	2	1	-	3	2	1	-
19. Terusan Nunyai	3	3	3	2	1	1	-
20. Seputih Mataram	2	1	2	1	1	-	1
21. Bandar Mataram	3	2	1	1	4	-	-
22. Seputih Banyak	2	1	1	2	1	2	1
23. Way Seputih	1	-	2	-	-	-	-
24. Rumbia	1	1	-	1	1	2	1
25. Bumi Nabung	2	1	1	-	-	-	-
26. Putra Rumbia	1	-	1	1	-	-	-
27. Seputih Surabaya	1	2	1	1	1	1	1
28. Bandar Surabaya	2	2	2	1	-	-	-
Jumlah/Total	61	41	42	34	26	19	8

Sumber: Dinas Perhubungan, Komunikasi dan Informatika Kabupaten Lampung Tengah

Source : Transportation, Communication and Information Service of Lampung Tengah Regency

Lanjutan Tabel 7.2.1/Continued Table 7.2.1

Kecamatan Subdistrict	Smartfren	STI	IBS	ERA POWER	Lain-lain*
(1)	(9)	(10)	(11)	(11)	(11)
1. Padang Ratu	-	-	-	-	3
2. Selagai Lingga	-	-	-	-	-
3. Pubian	-	-	-	-	-
4. Anak Tuha	-	-	-	1	1
5. Anak Ratu Aji	1	-	-	-	-
6. Kalirejo	-	1	1	1	-
7. Sendang Agung	-	-	-	-	-
8. Bangun Rejo	-	-	-	1	-
9. Gunung Sugih	-	-	-	-	1
10. Bekri	-	-	-	-	-
11. Bumi Ratu Nuban	1	-	1	-	-
12. Trimurjo	-	-	-	1	1
13. Punggur	-	-	-	-	1
14. Kota Gajah	1	-	-	-	1
15. Seputih Raman	1	-	-	-	-
16. Terbanggi Besar	1	-	1	-	2
17. Seputih Agung	-	-	-	-	-
18. Way Pengubuan	1	-	1	-	-
19. Terusan Nunyai	-	-	1	-	1
20. Seputih Mataram	-	-	-	-	-
21. Bandar Mataram	-	-	-	-	1
22. Seputih Banyak	-	-	-	-	-
23. Way Seputih	-	1	-	-	-
24. Rumbia	-	-	-	-	-
25. Bumi Nabung	-	-	-	-	-
26. Putra Rumbia	-	-	-	-	-
27. Seputih Surabaya	-	1	-	-	-
28. Bandar Surabaya	-	-	-	-	-
Jumlah/Total	6	3	5	4	12

* Menara BTS Polda, LSK, CTS, PT CMI, PT KAI dan Centratama

Sumber: Dinas Komunikasi dan Informatika Kabupaten Lampung Tengah

Source : Communication and Information Service of Lampung Tengah Regency

KEUANGAN DAERAH DAN KOPERASI

Local Finance and Cooperative



<https://lampungtengahkab.bps.>

<http://lampungengahkab.bps.>

PENJELASAN TEKNIS

1. **Realisasi Penerimaan dan Pengeluaran Pemerintah Provinsi** adalah realisasi/perhitungan APBD Provinsi pada tiap tahun anggaran.
2. **Pendapatan Asli Daerah (PAD)** adalah pendapatan yang diperoleh daerah yang dipungut berdasarkan peraturan daerah sesuai dengan peraturan perundang-undangan, guna keperluan daerah yang bersangkutan dalam membiayai kegiatannya.
3. **Dana Perimbangan** adalah dana yang bersumber dari pendapatan APBN yang dialokasikan kepada Daerah untuk mendanai kebutuhan daerah dalam rangka pelaksanaan desentralisasi.
4. **Lain-lain Pendapatan yang Sah** adalah pendapatan lainnya dari pemerintah pusat dan atau dari instansi pusat, serta dari daerah lainnya.

TECHNICAL NOTES

1. **Actual revenue and expenditure of Provincial Government** is the realization/provincial budget calculations for every fiscal year.
2. **Original Local Government Revenue** is revenue that withheld based on local regulations in accordance with the legislation, for the purposes of financing their activities.
3. **Balanced Budget** is the fund coming from the state budget that allocated to regions to fund their needs in the context of decentralization.
4. **Other Legal Revenue** is other income that coming from the central government and or from the central agencies, as well as from other local government.

ULASAN

Dalam rangka penyelenggaraan pemerintahan, Pemerintah Kabupaten Lampung Tengah menyusun Rancangan Anggaran Pendapatan dan Belanja Daerah yang disusun pada setiap tahun anggaran. Sumber-sumber pendapatan daerah Kabupaten Lampung Tengah yang utama adalah dari penerimaan pajak daerah, retribusi daerah, dan pendapatan lain-lain.

DESCRIPTION

In the framework of government, local government of Lampung Tengah Regency proposed budget plan revenue and expenditure in each budget year. Source of revenue of Lampung Tengah Regency primarily come from local revenue, taxes, and other income.

8. KEUANGAN DAERAH DAN KOPERASI /LOCAL GOVERNMENT FINANCE AND COOPERATIVE

8.1. KEUANGAN DAERAH/LOCAL GOVERNMENT FINANCE

Realisasi Anggaran Pendapatan dan Belanja Daerah Kabupaten Lampung

Tabel : 8.1.1 Tengah, 2017

Table : 8.1.1 Realization of General Revenue and Expenditure Budget of Lampung Tengah Regency, 2017

Jenis Penerimaan Type of Revenue	Jumlah Total (jt rp)
(1)	(2)
I. PENDAPATAN DAERAH/REVENUE	2,349,373
1. Sisa Lebih Perhitungan Tahun Lalu	
1.1. Sisa Lebih Perhitungan Anggaran Tahun Lalu	-
<i>Previous Year Surplus</i>	
2. Pendapatan Asli Daerah	197,624
<i>Government Genuine Receipt</i>	
2.1. Pajak Daerah/Local Tax	63,604
2.2. Retribusi Daerah/Local Retribution	4,845
2.3. Hasil Perusahaan Daerah & Pengelolaan Kekayaan Daerah yang Dipisah	5,425
<i>Local Companies Revenue & Separated Local Royalti</i>	
2.3. Penerimaan Lain-lain/Others	73,173
3. Dana Perimbangan/Balanced Budget	1,722,465
3.1. Bagi Hasil Pajak/Bagi Hasil Bukan Pajak	56,056
<i>Tax/Non Tax Revenue Sharing</i>	
3.2. Dana Alokasi Umum/General Allocation Fund	1,317,680
3.3. Dana Alokasi Khusus/Special Allocation Fund	348,272
4. Lain-lain Pendapatan Daerah yang Sah/Other Revenue	479,859
4.1. Bagi Hasil Pajak dan Bantuan dari Propinsi	132,171
<i>Tax Revenue Sharing and Contribution from Province Gov't</i>	
4.2. Dana Penyesuaian/Balancing Fund	241,434
4.2. Bantuan Keuangan dari Provinsi atau Pemerintah Daerah	948,305

Lanjutan Tabel 8.1.1/Continued Table 8.1.1

Jenis Pengeluaran Type of Expenditure	Jumlah Total (jt rp)
(1)	(2)
II. BELANJA DAERAH/EXPENDITURE	2 648 348
1. Belanja Tidak Langsung/ Indirect Expenditure	1 475 764
1.1 Belanja Pegawai/Wages	1 033 999
1.2 Belanja Hibah/Grants	43 409
1.3 Belanja Bagi Hasil kepada Pemerintah Daerah/ <i>Sharing to Local Government Expenditure</i>	6 587
1.4 Belanja Bantuan Keuangan/Finance Aid	390 267
1.5 Belanja Tak Terduga	1 500
2. Belanja Langsung/Unexpected Expenditure	1 172 583
2.1 Belanja Pegawai/Wages	106 872
2.2 Belanja Barang dan Jasa/Goods	554 958
2.3 Belanja Modal/Asset Expenditure	510 752

Sumber: Badan Pengelolaan Keuangan dan Aset Daerah Kabupaten Lampung Tengah

Source : Financial and Local Asset Management Board Lampung Tengah Regency

Tabel Target dan Realisasi Pendapatan Daerah Kabupaten Lampung Tengah, 2017
 Table : 8.1.2 Target and Realization of Local Government Revenue Lampung Tengah Regency, 2017

Uraian <i>Description</i>	Target <i>Target (jt rp)</i>	Realisasi <i>Realization(jt rp)</i>	Persentase <i>Percentage</i>
(1)	(2)	(3)	(4)
BAGIAN PENDAPATAN ASLI DAERAH			
I. PAJAK			
1. Pajak Hotel	200	207	20 700.00
2. Pajak Restoran	2 350	2 675	113.83
3. Pajak Hiburan	115	116	100.87
4. Pajak Reklame	1 150	1 218	105.91
5. Pajak Penerangan Jalan	32 500	33 168	102.06
6. Pajak Pengambilan & Pengolahan Galian C	-	-	-
7. Pajak Parkir	495	485	97.98
8. Pajak Air Bawah Tanah dan Air Permukaan	2 645	2 712	102.53
9. Pajak Bumi dan Bangunan	15 926	16 715	104.95
10. Bea Perolehan Hak Atas Tanah dan Bangunan	4 300	5 982	139.12
Jumlah I	59 681	63 278	2 396
II. POS RETRIBUSI DAERAH			
1. Retribusi Jasa Umum			
1.1. Pelayanan Kesehatan	4 228	3 339	78.97
1.2. Pelayanan Persampahan/Kebersihan	1 500	1 752	116.80
1.3. Penggantian Biaya KTP dan Akte	572	477	83.39
1.4. Pelayanan Parkir Tepi Jalan Umum	-	-	-
1.5. Pelayanan Pasar	85	93	109.41
1.6. Pelayanan Pengujian Kendaraan Bermotor	823	683	82.99
1.7. Jasa Umum Lainnya	331	335	101.21
1.8. Retribusi Pengendalian Menara Telekomunikasi	-	-	-
1.8. Retribusi Pengendalian Menara Telekomunikasi	917	-	-
2. Retribusi Jasa Usaha			
2.1. Pemakaian Kekayaan Daerah	344	569	165.41
2.2. Pasar Grosir/Pertokoan	7	4	57.14
2.3. Terminal	29	29	100.00
2.4. Penyediaan dan/atau Penyedotan Kakus	29	21	72.41
3. Retribusi Perizinan Tertentu			
3.1. Izin Mendirikan Bangunan	712	937	131.60
3.2. Izin Gangguan/Keamanan	680	905	133.09
3.3. Izin Trayek	29	29	100.00
3.4. Perizinan Peternakan	3	3	100.00
Jumlah II	6 061	5 837	102.32

Bersambung/To Be Continued

Lanjutan Tabel 8.1.2/Continued Table 8.1.2

Uraian <i>Description</i>	Target <i>Target (jt rp)</i>	Realisasi <i>Realization(jt rp)</i>	Persentase <i>Percentage</i>
(1)	(2)	(3)	(4)
III. HASIL PENGELOLAAN KEKAYAAN DAERAH			
1. Bagian Laba Penyertaan Modal PMD/BUMD	15 200	5 425	35.69
2. Bagian Laba Penyertaan Modal PMP/BUMN	-	-	-
Jumlah III	15 200	5 425	35.69
IV. POS LAIN-LAIN PENDAPATAN			
1. Jasa Giro Kas Daerah	15 200	12 359	81.31
2. Hasil Penjualan Aset Daerah yg Tidak Dipisahkan	-	19	100.00
3. Penerimaan Lain-lain	-	-	-
Jumlah IV	15 200	12 378	90.65
Jumlah I s.d. IV (PADS)	65 742	69 115	
BAGIAN PENDAPATAN YANG BERASAL DARI PEMBERIAN PEMERINTAH DAN ATAU INSTANSI YANG LEBIH TINGGI			
V. PENERIMAAN BAGI HASIL PAJAK			
Bagi Hasil Pajak	42 508	41 057	96.59
Jumlah V	42 508	41 057	96.59
VI. BAGI HASIL BUKAN PAJAK			
Bagi Hasil Bukan Pajak/SDA	13 485	14 104	
Jumlah VI			
VII. POS DANA ALOKASI UMUM			
Dana Alokasi Umum	1 318	13 118	995.30
Jumlah VII	1 318	13 118	995.30
VIII. POS DANA ALOKASI KHUSUS			
Dana Alokasi Khusus	123 455	113 097	91.61
Jumlah VIII	123 455	113 097	91.61
IX. LAIN-LAIN PENERIMAAN YANG SAH			
Pendapatan Hibah	948	886	93.46
Dana Bagi Hasil Pajak Propinsi	132 171	109 070	82.52
Dana Penyesuaian dan Otonomi Khusus	241 435	241 435	100.00
Bantuan Keuangan Dari Propinsi			
Jumlah IX	374 554	351 391	93.82
Jumlah V s.d IX	541 835	518 663	95.72
Jumlah I s.d. IX (PAD)	607 577	587 778	96.74

Sumber: Badan Pengelolaan Keuangan dan Aset Daerah Kabupaten Lampung Tengah

Source : Financial and Local Asset Management Board Lampung Tengah Regency

8.2. KOPERASI/COOPERATIVE

Jumlah Koperasi Menurut Jenis Koperasi dan Kecamatan di Kabupaten Lampung

Tabel : 8.2 Tengah, 2017

Table : 8.2 Number of Cooperation by Type of Cooperate and Subdistrict in Lampung Tengah Regency, 2017

Kecamatan Subdistrict	Jenis Koperasi/Type of Cooperate					
	KUD	KOPTAN	KOPONTREN	KSP	KPRI	KOPINKRA
(1)	(2)	(3)	(4)	(5)	(6)	(7)
1. Padang Ratu	3	11	4	-	-	-
2. Selagai Lingga	1	2	-	2	-	-
3. Pubian	1	-	2	3	-	-
4. Anak Tuha	1	5	-	1	1	-
5. Anak Ratu Aji	-	-	1	-	-	-
6. Kalirejo	-	3	3	3	1	1
7. Sendang Agung	1	3	1	-	-	-
8. Bangun Rejo	2	6	1	-	-	1
9. Gunung Sugih	1	9	6	-	15	1
10. Bekri	1	-	1	-	-	-
11. Bumi Ratu Nuban	1	-	-	-	-	-
12. Trimurjo	1	10	-	-	1	-
13. Punggur	-	5	3	-	-	-
14. Kota Gajah	2	5	1	9	1	-
15. Seputih Raman	2	15	-	-	-	-
16. Terbanggi Besar	2	18	1	9	5	3
17. Seputih Agung	1	7	2	1	-	-
18. Way Pengubuan	1	3	-	-	-	-
19. Terusan Nunyai	1	3	1	-	-	-
20. Seputih Mataram	2	12	2	1	-	-
21. Bandar Mataram	-	9	-	2	-	-
22. Seputih Banyak	1	3	1	1	-	-
23. Way Seputih	1	1	-	-	-	-
24. Rumbia	-	4	1	2	1	-
25. Bumi Nabung	1	-	-	2	-	-
26. Putra Rumbia	-	1	-	-	-	-
27. Seputih Surabaya	1	9	1	-	-	-
28. Bandar Surabaya	-	1	-	-	1	-
Lampung Tengah	28	145	32	36	26	6

Bersambung/To Be Continued

Lanjutan Tabel 8.2/Continued Table 8.2

Kecamatan Subdistrict	Jenis Koperasi/Type of Cooperate						
	KOPKAR	KOPNAK	KOPPAS	KSU	KOP. Angkutan	KOP. LAIN	KOPDIT
(1)	(8)	(9)	(10)	(11)	(12)	(13)	(14)
1. Padang Ratu	-	1	-	-	-	5	1
2. Selagai Lingga	-	-	(1)	-	-	7	1
3. Pubian	-	-	-	-	-	4	1
4. Anak Tuha	-	-	-	-	-	2	-
5. Anak Ratu Aji	1	-	-	-	-	2	-
6. Kalirejo	-	1	-	1	-	8	2
7. Sendang Agung	-	-	-	-	-	4	-
8. Bangun Rejo	-	-	1	-	-	3	-
9. Gunung Sugih	1	-	-	-	-	11	-
10. Bekri	-	-	-	-	-	2	-
11. Bumi Ratu Nuban	-	-	-	-	-	2	-
12. Trimurjo	1	-	-	-	-	4	-
13. Punggur	-	1	-	-	-	10	-
14. Kota Gajah	-	-	-	-	-	15	-
15. Seputih Raman	-	3	1	-	-	8	-
16. Terbanggi Besar	9	6	1	1	2	20	3
17. Seputih Agung	-	-	-	-	-	5	-
18. Way Pengubuan	-	-	-	-	-	3	-
19. Terusan Nunyai	1	-	-	-	-	6	-
20. Seputih Mataram	1	2	1	-	-	3	-
21. Bandar Mataram	-	-	-	1	-	8	-
22. Seputih Banyak	-	-	-	-	-	14	-
23. Way Seputih	-	-	-	-	-	2	-
24. Rumbia	-	-	1	-	-	3	-
25. Bumi Nabung	-	-	-	-	-	2	-
26. Putra Rumbia	-	-	-	-	-	2	-
27. Seputih Surabaya	-	-	-	-	1	3	-
28. Bandar Surabaya	-	-	-	-	-	7	-
Lampung Tengah	14	14	4	3	3	165	8

Bersambung/To Be Continued

Lanjutan Tabel 8.2/Continued Table 8.2

Kecamatan Subdistrict	Jenis Koperasi/Type of Cooperate					
	KOP. PEMUDA	KOP. WANITA	KOP. PED. K5	KOP. HUT	KOP. IKAN	KOP. MASYARAKAT
	(1)	(14)	(15)	(16)	(17)	(18)
1. Padang Ratu	-	-	-	1	-	-
2. Selagai Lingga	-	-	-	-	-	-
3. Pubian	-	-	-	-	-	-
4. Anak Tuha	-	-	-	-	-	-
5. Anak Ratu Aji	-	1	-	-	-	-
6. Kalirejo	-	-	-	1	1	-
7. Sendang Agung	-	-	-	-	-	-
8. Bangun Rejo	-	-	-	-	-	-
9. Gunung Sugih	-	-	-	-	-	1
10. Bekri	-	-	-	-	-	-
11. Bumi Ratu Nuban	-	-	-	-	-	-
12. Trimurjo	-	2	-	-	-	-
13. Punggur	-	3	-	-	-	-
14. Kota Gajah	-	2	1	-	1	-
15. Seputih Raman	-	1	-	-	-	-
16. Terbanggi Besar	1	3	1	-	-	1
17. Seputih Agung	-	-	-	-	-	-
18. Way Pengubuan	-	-	-	-	-	-
19. Terusan Nunyai	-	-	-	-	-	-
20. Seputih Mataram	-	2	-	-	-	-
21. Bandar Mataram	-	-	-	-	-	-
22. Seputih Banyak	-	-	1	-	-	-
23. Way Seputih	-	-	-	-	-	-
24. Rumbia	-	-	-	-	-	-
25. Bumi Nabung	-	-	-	-	-	-
26. Putra Rumbia	-	-	-	-	-	-
27. Seputih Surabaya	1	-	-	-	2	-
28. Bandar Surabaya	-	2	-	-	1	-
Lampung Tengah	2	16	3	2	5	2

Bersambung/To Be Continued

Lanjutan Tabel 8.2/Continued Table 8.2

Kecamatan Subdistrict	Jenis Koperasi/Type of Cooperate				
	KOP.	KOP.	KJKS	KOP	KOP.
	WREDATAMA	BUN		ANGKUTAN	KONSUMSI
(1)	(20)	(21)	(22)	(23)	(24)
1. Padang Ratu	-	-	-	-	-
2. Selagai Lingga	-	-	-	-	-
3. Pubian	-	-	1	-	-
4. Anak Tuha	-	-	-	-	-
5. Anak Ratu Aji	-	-	-	-	-
6. Kalirejo	-	2	7	-	-
7. Sendang Agung	-	1	2	-	-
8. Bangun Rejo	-	2	1	-	-
9. Gunung Sugih	-	-	1	1	-
10. Bekri	-	-	1	-	-
11. Bumi Ratu Nuban	-	-	-	-	-
12. Trimurjo	-	-	4	-	-
13. Punggur	1	-	6	-	-
14. Kota Gajah	-	-	5	-	1
15. Seputih Raman	1	-	4	-	-
16. Terbanggi Besar	1	-	5	-	-
17. Seputih Agung	-	-	1	-	-
18. Way Pengubuan	-	-	3	-	-
19. Terusan Nunyai	-	-	1	-	-
20. Seputih Mataram	-	1	1	-	-
21. Bandar Mataram	-	-	-	-	-
22. Seputih Banyak	-	-	5	-	-
23. Way Seputih	-	-	-	-	-
24. Rumbia	-	-	5	-	-
25. Bumi Nabung	-	-	4	-	-
26. Putra Rumbia	-	-	-	-	-
27. Seputih Surabaya	-	-	5	-	-
28. Bandar Surabaya	-	-	-	-	-
Lampung Tengah	3	6	62	1	1

Sumber: Dinas Koperasi dan Usaha Kecil Menengah Kabupaten Lampung Tengah

Source: Cooperatives and Small and Medium Enterprises Service of Lampung Tengah Regency

Lanjutan Tabel 8.2/Continued Table 8.2


Kecamatan Subdistrict	Jenis Koperasi/Type of Cooperate			Jumlah Koperasi
	KOP.	KOP.	KOP	
	PRODUKSI	JASA	POLA SYARIAH	
(1)	(20)	(21)	(22)	(23)
1. Padang Ratu	-	-	2	32
2. Selagai Lingga	-	-	-	14
3. Pubian	-	-	2	13
4. Anak Tuha	-	-	-	10
5. Anak Ratu Aji	-	-	-	5
6. Kalirejo	-	-	-	36
7. Sendang Agung	-	-	1	13
8. Bangun Rejo	-	-	-	18
9. Gunung Sugih	-	1	-	52
10. Bekri	-	-	-	5
11. Bumi Ratu Nuban	-	-	-	3
12. Trimurjo	-	-	-	23
13. Punggur	-	-	1	33
14. Kota Gajah	-	-	1	44
15. Seputih Raman	-	-	1	42
16. Terbanggi Besar	1	-	-	93
17. Seputih Agung	-	-	-	17
18. Way Pengubuan	-	-	-	10
19. Terusan Nunyai	1	-	-	14
20. Seputih Mataram	-	-	-	28
21. Bandar Mataram	-	1	1	22
22. Seputih Banyak	-	1	3	31
23. Way Seputih	-	-	-	4
24. Rumbia	-	-	2	19
25. Bumi Nabung	-	2	-	11
26. Putra Rumbia	-	1	1	5
27. Seputih Surabaya	-	-	-	23
28. Bandar Surabaya	-	1	-	13
Lampung Tengah	2	7	15	633

Sumber: Dinas Koperasi dan Usaha Kecil Menengah Kabupaten Lampung Tengah

Source: Cooperatives and Small and Medium Enterprises Service of Lampung Tengah Regency

9. PENGELUARAN DAN KONSUMSI

Population Expenditure and Food Consumption



<http://lampungtengahkab.bps.>

PENJELASAN TEKNIS

1. **Pengeluaran rata-rata per kapita** adalah biaya yang dikeluarkan untuk konsumsi semua anggota rumah tangga selama sebulan baik yang berasal dari pembelian, pemberian maupun produksi sendiri dibagi dengan banyaknya anggota rumah tangga dalam rumah tangga tersebut.

TECHNICAL NOTES

1. **Per capita Average Expenditure** is the cost spent for all household members consumption during the month, whether from purchasing, giving or own production, divided by the number of household members in the household.

ULASAN

DESCRIPTION

Pada bab ini, terdapat data mengenai pengeluaran dan konsumsi penduduk Kabupaten Lampung Tengah berdasarkan hasil Survei Sosial Ekonomi Nasional (Susenas).

Pengeluaran rata-rata perkapita sebulan 692.029 rupiah untuk makanan dan 550.905 rupiah untuk bukan makanan. Semakin tinggi golongan pengeluaran, pengeluaran untuk bukan makanan semakin tinggi pula.

In this chapter, we present data on expenditure and consumption of Lampung Tengah Regency, based on the National Socio-Economic Survey (Susenas).

In general average monthly per capita expenditure in Lampung Tengah was 692.029 rupiahs for food and 550.905 rupiahs for non food. The higher expenditure classes, the higher expenditure for non food.

9. PENGELUARAN DAN KONSUMSI/EXPENDITURE AND CONSUMPTION

Tabel : 9.1 **Pengeluaran Rata-rata per Kapita Sebulan Menurut Kelompok Makanan di Kabupaten Lampung Tengah (rupiah), 2016-2017**
Table Monthly Average Expenditure per Capita by Food Group in Lampung Tengah Regency (rupiahs), 2016-2017

[Diolah dari hasil Survei Sosial Ekonomi Nasional (Susenas) 2017/Based on the 2017 National Socio Economic Survey]

Kelompok Bukan Makanan <i>Non-Food Group</i>	2016	2017
(1)	(2)	(3)
1. Padi-padian/ <i>Cereals</i>	62 924	56 390
2. Umbi-umbian/ <i>Tubers</i>	2 358	4 142
3. Ikan/ <i>Fish</i>	29 725	29 359
4. Daging/ <i>Meat</i>	16 625	19 499
5. Telur dan susu/ <i>Eggs and milk</i>	26 406	26 492
6. Sayur-sayuran/ <i>Vegetables</i>	39 561	49 984
7. Kacang-kacangan/ <i>Legumes</i>	13 126	12 623
8. Buah-buahan/ <i>Fruits</i>	18 117	19 724
9. Minyak dan lemak/ <i>Oil and fats</i>	15 838	16 367
10. Bahan minuman/ <i>Beverage stuffs</i>	16 230	15 643
11. Bumbu-bumbuan/ <i>Spices</i>	9 329	9 657
12. Konsumsi lainnya <i>Miscellaneous food items</i>	9 110	9 359
13. Makanan dan minuman jadi <i>Prepared food and beverages</i>	100 114	125 398
14. Tembakau dan sirih <i>Tobacco and bettel</i>	61 632	57 249
Jumlah/Total	421 095	451 886

Sumber: BPS Kabupaten Lampung Tengah

Source: BPS - Statistics Lampung Tengah Regency

Tabel : 9.2 Pengeluaran Rata-rata per Kapita Sebulan Menurut Kelompok Bukan Makanan di Kabupaten Lampung Tengah (rupiah), 2016-2017
Table Monthly Average Expenditure per Capita by Non-Food Group in Lampung Tengah Regency (rupiahs), 2016-2017

[Diolah dari hasil Survei Sosial Ekonomi Nasional (Susenas) 2017/Based on the 2017 National Socio Economic Survey]

Kelompok Bukan Makanan <i>Non-Food Group</i>	2016	2017
(1)	(2)	(3)
1. Perumahan, bahan bakar, penerangan dan air <i>Housing and household facility</i>	171 909	156 583
2. Aneka barang dan jasa <i>Goods and services</i>	84 769	82 223
3. Pakaian, alas kaki, tutup kepala <i>Clothing, footwear and headgear</i>	29 386	27 492
4. Barang tahan lama <i>Durable goods</i>	55 637	44 821
5. Pajak dan asuransi <i>Taxes and insurances</i>	14 086	22 058
6. Keperluan pesta <i>Parties and ceremonies</i>	16 801	8 747
Jumlah/Total	372 588	341 924

Sumber: BPS Kabupaten Lampung Tengah

Source: BPS - Statistics Lampung Tengah Regency

10. KEMISKINAN/POVERTY

**Banyaknya Keluarga Menurut Tahapan Keluarga Sejahtera dan Kecamatan di
Kabupaten Lampung Tengah, 2017**

Tabel 10.1 : Number of Family by Level Family Welfare Status and Subdistrict in Lampung Tengah Regency, 2017

Kecamatan Subdistrict	Pra Sejahtera Pre Prosperous	Keluarga Sejahtera Family Welfare				Jumlah Total
		I	II	III	III +	
(1)	(2)	(3)	(4)	(5)	(6)	(7)
1. Padang Ratu	7 560	12 224	-	-	-	19 784
2. Selagai Lingga	4 280	8 809	-	-	-	13 089
3. Pubian	6 041	11 079	-	-	-	17 120
4. Anak Tuha	6 230	9 819	-	-	-	16 049
5. Anak Ratu Aji	2 645	4 522	-	-	-	7 167
6. Kalirejo	7 922	13 856	-	-	-	21 778
7. Sendang Agung	5 866	8 919	-	-	-	14 785
8. Bangun Rejo	6 006	11 910	-	-	-	17 916
9. Gunung Sugih	8 027	13 289	-	-	-	21 316
10. Bekri	5 355	7 874	-	-	-	13 229
11. Bumi Ratu Nuban	5 587	7 605	-	-	-	13 192
12. Trimurjo	8 108	11 993	-	-	-	20 101
13. Punggur	5 710	9 473	-	-	-	15 183
14. Kota Gajah	4 285	12 056	-	-	-	16 341
15. Seputih Raman	8 224	12 056	-	-	-	20 280
16. Terbanggi Besar	15 304	22 520	-	-	-	37 824
17. Seputih Agung	7 135	12 800	-	-	-	19 935
18. Way Pengubuan	7 377	11 104	-	-	-	18 481
19. Terusan Nunyai	7 463	11 207	-	-	-	18 670
20. Seputih Mataram	7 663	11 821	-	-	-	19 484
21. Bandar Mataram	13 078	22 822	-	-	-	35 900
22. Seputih Banyak	6 704	10 486	-	-	-	17 190
23. Way Seputih	3 881	5 055	-	-	-	8 936
24. Rumbia	4 846	7 971	-	-	-	12 817
25. Bumi Nabung	6 017	9 046	-	-	-	15 063
26. Putra Rumbia	3 987	5 693	-	-	-	9 680
27. Seputih Surabaya	7 434	13 026	-	-	-	20 460
28. Bandar Surabaya	7 289	11 171	-	-	-	18 460
Jumlah/Total	190 024	310 206	-	-	-	500 230

Sumber: Dinas Pengendalian Penduduk dan Keluarga Berencana Badan Kabupaten Lampung Tengah

Source : Population Control and Family Planning Service of Lampung Tengah Regency

Tabel : 10.2 **Garis Kemiskinan dan Penduduk Miskin di Kabupaten Lampung Tengah, 2012-2017**
Table : *Poverty Line and Poor People in Lampung Tengah Regency, 2012-2017*

Tahun Year	Garis Kemiskinan Poverty Line (Rp/Kapita/Bulan) (Rp/Capita/Month)	Penduduk Miskin/Number of Poor People	
		Jumlah Total	Persentase Percentage
(1)	(2)	(3)	(4)
2012	291 445	178 400	14.96
2013	313 940	180 200	13.37
2014	326 613	161 600	13.13
2015	336 449	164 400	13.30
2016	362 475	165 700	13.28
2017	373 980	162 380	12.90

Sumber : BPS Provinsi Lampung

Source : BPS-Statistics of Lampung Province

10. PENDAPATAN REGIONAL

Regional Income



<http://lampungtengahkab.bps.>

PENJELASAN TEKNIS

TECHNICAL NOTES

1. Produk Domestik Bruto pada tingkat nasional serta Produk Domestik Regional Bruto (PDRB) pada tingkat regional (provinsi) menggambarkan kemampuan suatu wilayah untuk menciptakan nilai tambah pada suatu waktu tertentu. Untuk menyusun PDB maupun PDRB digunakan 2 pendekatan, yaitu lapangan usaha dan pengeluaran. Keduanya menyajikan komposisi data nilai tambah dirinci menurut sumber kegiatan ekonomi (lapangan usaha) dan menurut komponen penggunaannya. PDB maupun PDRB dari sisi lapangan usaha merupakan penjumlahan seluruh komponen nilai tambah bruto yang mampu diciptakan oleh sektor-sektor ekonomi atas berbagai aktivitas produksinya. Sedangkan dari sisi pengeluaran menjelaskan tentang penggunaan dari nilai tambah tersebut.

2. PDRB menurut lapangan usaha mengalami perubahan klasifikasi dari 9 lapangan usaha menjadi 17 lapangan usaha. PDRB menurut lapangan usaha dirinci menurut total nilai tambah dari seluruh sektor ekonomi yang mencakup lapangan usaha Pertanian,

1. *The basic measure of the value added arising from economic activity is known as Gross Domestic Product at the national level and Gross Regional Domestic Product (GRDP) at the regional level (provinces/regencies/municipalities). To compile these statistics, two approaches have been used, i.e. "production approach" and "expenditure approach". The first approach is to measure value added produced by various kinds of economic activities, while the second approach is to measure final uses of the country's output. In other words, GDP/GRDP is the sum of total value added produced by all economic industries (activities) and the way of using it.*

2. *GRDP by industry classification changes from 9 sectors to 17 industries. GRDP by industry is classified by types of economic activities such as Agriculture, Forestry and Fishing; Mining and Quarrying; Manufacturing; Electricity and Gas; Water supply,*

REGIONAL INCOME

Kehutanan, dan Perikanan; Pertambangan dan Penggalian; Industri Pengolahan; Pengadaan Listrik dan Gas; Pengadaan Air, Pengelolaan Sampah, Limbah dan Daur Ulang; Konstruksi; Perdagangan Besar dan Eceran, Reparasi Mobil dan Sepeda Motor; Transportasi dan Pergudangan; Penyediaan Akomodasi dan Makan Minum; Informasi dan Komunikasi; Jasa Keuangan dan Asuransi; Real Estat; Jasa Perusahaan; Administrasi Pemerintahan, Pertahanan dan Jaminan Sosial Wajib; Jasa Pendidikan; Jasa Kesehatan dan Kegiatan Sosial; dan Jasa lainnya.

Sewerage, Waste Management and Remediation Activities; Construction; Wholesale and Retail Trade; Repair of Motor Vehicles and Motorcycles; Transportation and Storage; Accommodation and Food Service Activities; Information and Communication; Financial and Insurance Activities; Real Estate Activities; Business Activities; Public Administration; Defence and Compulsory Social Security; Education; Human Health and Social Work Activities; and Other Services Activities.

3. PDRB menurut pengeluaran mengalami perubahan klasifikasi dimana pengeluaran konsumsi Lembaga Non Profit yang Melayani Rumah Tangga (LNPR) yang sebelumnya termasuk bagian dari pengeluaran konsumsi rumah tangga menjadi komponen terpisah. Sehingga klasifikasi PDRB menurut pengeluaran dirinci menjadi 7 komponen yaitu komponen pengeluaran konsumsi rumah tangga, pengeluaran konsumsi LNPR, pengeluaran konsumsi pemerintah, pembentukan modal tetap bruto, perubahan inventori, ekspor barang dan jasa, dan impor

3. *GDP by expenditure classification changes where consumption expenditure Non-profit Institutions Serving Households (NPISH) previously included as part of household consumption expenditure is taken out into separate component. So that, GDP by type of expenditures is classified into: household consumption expenditure, NPISH consumption expenditure, government consumption expenditure, gross fixed capital formation, changes in inventories, exports of goods and services, and imports of goods and services.*

barang dan jasa.

4. Pengeluaran konsumsi rumah tangga mencakup berbagai pengeluaran konsumsi akhir rumah tangga atas barang dan jasa untuk memenuhi kebutuhan individu ataupun kelompok secara langsung. Pengeluaran rumah tangga di sini mencakup makanan dan minuman selain restoran; pakaian, alas kaki dan jasa perawatannya; perumahan dan perlengkapan rumah tangga; kesehatan dan pendidikan; transportasi dan komunikasi; restoran dan hotel serta lainnya.

5. Pengeluaran Konsumsi Pemerintah terdiri dari Pengeluaran Konsumsi Individu dan Pengeluaran Konsumsi Kolektif. Barang dan jasa individu merupakan barang dan jasa privat, dimana ciri-ciri barang privat adalah
- Scarcity, yaitu ada kelangkaan/keterbatasan dalam jumlah;
 - Excludable consumption, yaitu konsumsi suatu barang dapat dibatasi hanya pada mereka yang memenuhi persyaratan tertentu (biasanya harga);
 - Rivalrous competition, yaitu konsumsi oleh satu konsumen akan mengurangi atau menghilangkan kesempatan pihak lain untuk melakukan hal serupa. Contoh barang dan jasa

4. Household consumption expenditures consist of expenditures incurred by households, which are used for both individual or collective needs. Household consumptions are classified into food and beverages other than restaurants; clothing, footwear, and related maintenance services; housing and household equipment; health and education; transport and communication; restaurants and hotels; and others.

- 5. Government consumption expenditure consists of Individual Consumption Expenditure and Collective Consumption Expenditure. Individual goods and services are private goods and services, which the characteristics of private goods is a) Scarcity, that there is a scarcity/limited in number; b) Excludable consumption, the consumption of goods can be limited only to those who meet certain requirements (usually the price); c) Rivalrous competition, ie consumption by the consumer will reduce or eliminate the chance of another party to do so. Examples of goods and services*

yang dihasilkan pemerintah dan tergolong sebagai barang dan jasa individu adalah jasa pelayanan kesehatan pemerintah di rumah sakit/puskesmas dan jasa pendidikan di sekolah/universitas negeri. Sedangkan barang dan jasa kolektif ekuivalen dengan barang publik yang memiliki ciri a) Non rivalry, yaitu penggunaan satu konsumen terhadap suatu barang tidak mengurangi kesempatan konsumen lain untuk juga mengkonsumsi barang tersebut; b) Non excludable, yaitu apabila suatu barang publik tersedia, maka tidak ada yang dapat menghalangi siapapun untuk memperoleh manfaat dari barang tersebut atau dengan kata lain setiap orang memiliki akses ke barang tersebut. Contoh barang dan jasa yang dihasilkan pemerintah dan tergolong sebagai barang dan jasa kolektif adalah jasa pertahanan yang dilakukan TNI dan keamanan yang dilakukan kepolisian.

6. Pembentukan Modal Tetap Bruto (PMTB) mencakup pengadaan, pembuatan, dan pembelian barang modal. Barang modal dimaksud adalah barang-barang yang digunakan untuk proses produksi, tahan lama atau yang mempunyai

produced by government and classified as goods and services of individuals is the government health services in hospitals/health centers and education services in schools/universities. Collective goods and services equivalent to public goods characterized by a) Non-rivalry, namely the use of a consumer for an item does not reduce the chance of another consumer to also consume goods; b) Non-excludable, i.e. when a public good available, then nothing can hinder anyone to benefit from the goods or in other words everyone has access to the goods. Examples of goods and services produced by government and classified as collective goods and services is carried military defense services and the police's security.

6. *Gross Fixed Capital Formation (GFCF) includes procurement, manufacture, and the purchase of capital goods. Capital goods are goods which are used for the production process, durable or have a service life of more than one year*

REGIONAL INCOME

umur pemakaian lebih dari satu tahun seperti bangunan, mesin-mesin dan alat angkutan. Termasuk pula di sini perbaikan besar (berat) yang sifatnya memperpanjang umur atau mengubah bentuk atau kapasitas barang modal tersebut. Pengeluaran barang modal untuk keperluan militer juga dicakup sebagai PMTB. Klasifikasi komponen PMTB dibagi menjadi 6 sub komponen yaitu Konstruksi; Mesin dan Peralatan; Kendaraan; Peralatan Lainnya; Cultivated Biological Resources (CBR) dan Produk Kekayaan Intelektual.

7. Ekspor barang dan jasa merupakan transaksi perdagangan barang dan jasa dari penduduk (residen) ke bukan penduduk (nonresiden). Impor barang dan jasa adalah transaksi perdagangan dari bukan penduduk ke penduduk. Ekspor atau impor barang terjadi pada saat terjadi perubahan hak kepemilikan barang antara penduduk dengan bukan penduduk (dengan atau tanpa perpindahan fisik barang tersebut). Pada PDB dengan tahun dasar 2010, ekspor dan impor barang dirinci menjadi nonmigas dan migas.

8. Produk Domestik Regional Bruto

such as buildings, machinery, and transportation equipment. Including here: huge improvement that are to extend the life or changing the shape or the capacity of the capital goods. Capital expenditures for military purposes are also covered as GFCF. GFCF component are classified into six sub-components: Construction; Machinery and Equipment; vehicle; Other equipment; Cultivated Biological Resources (CBR) and Intellectual Property Product.

7. *Exports of goods and services consist of transactions of goods and services from residents to non-residents. Imports of goods and services consist of transaction of goods and services from non-residents to residents. Exports and imports of goods occur when there are changes in ownership of goods between residents and non-residents (with or without physical movements of goods across frontiers). On the GDP at 2010 basic year, exports and imports of goods specified into non oil and gas and oil and gas.*

8. *GRDP is presented in two forms: at*

disajikan dalam 2 (dua) versi penilaian, yaitu atas dasar “harga berlaku” dan atas dasar “harga konstan”. Disebut sebagai harga berlaku karena seluruh agregat dinilai dengan menggunakan harga pada tahun berjalan, sedangkan harga konstan penilaiannya didasarkan kepada harga satu tahun dasar tertentu, dalam publikasi ini digunakan harga tahun 2010.

9. Laju pertumbuhan Produk Domestik Regional Bruto diperoleh dari perhitungan PDRB atas dasar harga konstan. Diperoleh dengan cara mengurangi nilai PDRB pada tahun ke-n terhadap nilai pada tahun ke-n-1 (tahun sebelumnya), dibagi dengan nilai pada tahun ke-n-1, dikalikan dengan 100 persen. Laju pertumbuhan menunjukkan perkembangan agregat pendapatan dari satu waktu tertentu terhadap waktu sebelumnya.

current market prices and at constant base year market prices. In presenting current market prices, all aggregates are valued at current market prices, while base year constant market prices are shown by valuing all aggregates at fixed base year prices. Year of 2010 is used as the base year in this publication.

9. *Growth rate of Gross Domestic Regional Product is derived from GRDP at constant market prices. It is obtained by subtracting the value of GRDP year n with the value of GRDP year n-1, divided by the value of GRDP year n-1 then multiplied by 100 percent. The growth rate of GRDP explains the income growth during the given period.*

ULASAN

DESCRIPTION

Produk Domestik Regional Bruto (PDRB) merupakan besaran dari nilai tambah bruto yang dihasilkan oleh seluruh unit kegiatan usaha yang berada dalam suatu wilayah dalam kurun waktu tertentu.

Seluruh sektor ekonomi di Kabupaten Lampung Tengah tahun 2015 mengalami pertumbuhan positif. Sektor Penyediaan Akomodasi Makan dan Minum mengalami pertumbuhan tertinggi hingga 11,21 persen.

Gross Regional Domestic Product (GRDP) can be defined as the total value of goods and services produced by all units of economic activities in the domestic region within a certain periode of time.

All of economic sectors of Lampung Tengah Regency experience a positive growth. Accommodation and Food Service Activities has the highest growth of 11,21 percent.

REGIONAL INCOME

11. PENDAPATAN REGIONAL/REGIONAL INCOME

Tabul : 11.1 Produk Domestik Regional Bruto Atas Dasar Harga Berlaku Menurut Lapangan Usaha Tahun Dasar 2010 di Kabupaten Lampung Tengah (Miliar rupiah), 2014-2017
 Table : Gross Regional Domestic Product by Industrial Origin at Current Market Price in Lampung Tengah Regency (million rupiahs), 2014-2017

	Lapangan Usaha / Industrial Origin		2014	2015	2016 ¹	2017 ^{**}
	(1)	(2)	(3)	(4)	(5)	(6)
A	Pertanian, Kehutanan, & Perikanan/Agriculture, Forestry & Fishing		16,519.4	17,766.9	19,796.4	21,785.9
1	Pertanian, Peternakan, Perburuan dan Jasa Pertanian/Agriculture, Livestock, Hunting and Agriculture Services		14,520.5	15,660.9	17,579.5	19,459.2
a.	Tanaman Pangan /Food Crops		6,795.0	7,356.6	8,254.1	9,212.6
b.	Tanaman Hortikultura Semusim /Annual Horticultural Crops		25.5	27.3	28.7	30.1
c.	Perkebunan Semusim / Horticultural Crops and Others		310.9	337.9	396.1	414.2
d.	Tanaman Hortikultura Tahunan dan Lainnya		1,203.8	1,287.8	1,469.7	1,591.5
e.	Perkebunan Tahunan /Annual Crops		2,761.9	2,923.4	3,048.6	3,173.8
f.	Peternakan / Livestock		3,074.0	3,322.5	3,924.5	4,526.5
g.	Jasa Pertanian dan Perburuan /Agriculture Services and Hunting		349.4	405.4	457.9	510.5
2	Kehutanan dan Penebangan Kayu/Forestry and Logging		7.3	9.3	11.7	13.1
3	Perikanan /Fishery		1,991.6	2,096.7	2,205.2	2,313.6
B	Pertambangan dan Penggalian/Mining & Quarrying		1,937.2	2,228.4	2,704.5	3,180.7
1	Pertambangan Minyak, Gas dan Panas Bumi /Crude Petroleum, Natural Gas, and Geothermal		-	-	-	-
2	Pertambangan Batubara dan Lignit /Coal and Lignite Mining		-	-	-	-
3	Pertambangan Bijih Logam/Iron Ore Mining		-	-	-	-
4	Pertambangan dan Penggalian Lainnya /Other Mining and Quarrying		1,937.2	2,228.4	2,704.5	3,180.7
C	Industri Pengolahan /Manufacturing		10,224.5	11,726.4	12,889.5	13,920.5
1	Industri Batubara dan Pengilangan Migas / Manufacture of Coal and Refined Petroleum Products		-	-	-	-
2	Industri Makanan dan Minuman /Manufacture of Food Product and Beverages		7,152.1	8,190.6	9,035.2	9,715.8
3	Pengolahan Tembaku /Manufacture of Tobacco Product		-	-	-	-
4	Industri Tekstil dan Pakalan Jadi /Manufacture of Textiles and Wearing Apparel		6.5	7.1	7.8	8.5
5	Industri Kulit, Barang dari Kulit dan Alas Kaki/Manufacture of Leather and Related Product and Footwear		-	-	-	-
6	Industri Kayu, Barang dari Kayu dan Gabus dan Barang Anyaman dari Bambu, Rotan dan Sejenisnya / Manufacture of Wood and of Product of Wood and Cork, and Articles of Straw and Plaiting Materials		11.11	12.84	14.26	15.68
7	Industri Kertas dan Barang dari Kertas, Percetakan dan Reproduksi Media Reklamasi		20.73	22.29	24.61	26.93
8	Industri Kimia, Farmasi dan Obat Tradisional /Manufacture of Chemicals and Pharmaceuticals and Botanical Products		2290.36	2695.91	2912.18	3128.44
9	Industri Karet, Barang dari Karet dan Plastik /Manufacture of Rubber, Rubber Products and Plastics Products		203.68	214.72	222.24	295.76
10	Industri Barang Galian bukan Logam/Manufacture of Other Non-Metallic Mineral Products		477.84	517.29	601.30	645.31
11	Industri Logam Dasar/Manufacture of Basic Metals		-	-	-	-
12	Industri Barang Logam; Komputer, Barang Elektronik, Optik dan Peralatan Listrik/Manufacture of Fabricated Metal Products, Computer, and Optical Products, and Electrical Equipment		6.89	8.08	9.03	9.98
13	Industri Mesin dan Perlengkapan /Manufacture of Machinery and Equipment		-	-	-	-
14	Industri Alat Angkutan/Manufacture of Transport Equipment		0.21	0.22	0.24	0.26
15	Industri Furnitur/Manufacture of Furniture		54.79	57.16	62.39	73.61
16	Industri Pengolahan Lainnya; Jasa Reparasi dan Pemasangan Mesin dan Peralatan/Other Manufacturing, Repair and Installation of		0.21	0.21	0.23	0.25
D	Pengadaan Listrik dan Gas/Electricity & Gas		23.38	29.60	42.13	56.36
1	Ketenagalistrikan/Electricity		22.53	28.58	40.79	54.44
2	Pengadaan Gas dan Produksi Es/ Manufacture of Gas and Production of Ice		0.85	1.02	1.33	1.92
E	Pengadaan Air, Pengelolaan Sampah, Limbah dan Daur Ulang/Water supply, Sewerage, Waste Management & Remediation Activities		17.90	19.78	21.10	22.42
F	Konstruksi/Construction		4451.12	4645.51	5483.05	6320.59
G	Perdagangan Besar dan Eceran; Reparasi Mobil dan Sepeda Motor/Wholesale & Retail Trade; Repair of Motor Vehicles & Motorcycles		4510.72	4989.24	5603.03	6216.82
1	Perdagangan Mobil, Sepeda Motor dan Reparasinya/Wholesale and Retail Trade and repair of Motor Vehicles and Motorcycles		937.77	894.54	1074.39	1254.25
2	Perdagangan Besar dan Eceran, Bukuan Mobil dan Sepeda Motor/Wholesale Trade and Retail Trade Except of Motor Vehicles and Motorcycles		3572.95	4094.70	4528.64	4962.57
H	Transportasi dan Pergudangan/Transportation & Storage		1125.20	1370.34	1516.99	1663.65
1	Angkutan Rel/Railways Transport		5.89	7.55	9.08	10.62
2	Angkutan Darat/Land Transport		1104.96	1346.58	1490.56	1634.55
3	Angkutan Laut/Sea Transport		-	-	-	-
4	Angkutan Sungai Danau dan Penyeberangan/River, Lake, and Ferry Transport		0.86	0.99	1.11	1.22
5	Angkutan Udara/Air Transport		-	-	-	-
6	Pengudangan dan Jasa Penunjang Angkutan; Pos dan Kurir/Warehousing and Support Services for Transportation, Postal and Courier		13.49	15.22	16.24	17.26
I	Penyediaan Akomodasi dan Makan Minum/Accommodation & food Service Activities		466.27	541.69	619.30	696.92
J	Penyediaan Akomodasi/Accommodation		1.48	1.65	1.73	1.81
1	Penyediaan Makan Minum/Food and Beverage Service Activities		464.79	540.04	617.57	695.11
2	Informasi dan Komunikasi/Information & Communication		1184.71	1329.84	1665.84	2001.84
K	Jasa Keuangan dan Asuransi/Financial & Insurance Activities		770.21	786.70	904.98	1023.26
1	Jasa Perantara Keuangan/Financial Intermediary Services		536.96	554.78	628.07	701.37
2	Asuransi dan Dana Pensiun/Insurance and Pension Fund		59.60	68.31	78.17	88.03
3	Jasa Keuangan Lainnya/Other Financial Services		173.26	163.16	198.20	233.23
4	Jasa Penunjang Keuangan/Financial Supporting Service		0.40	0.45	0.54	0.63
L	Real Estat/Real Estate Activities		812.15	871.16	1031.73	1192.29
M,N	Jasa Perusahaan/Business Activities		53.28	58.48	67.43	76.38
O	Administrasi Pemerintahan, Pertahanan dan Jaminan Sosial Wajib/Public Administration & Defence; Compulsory Social Security		792.58	863.21	967.47	1071.73
P	Jasa Pendidikan/Education		1007.79	1111.49	1254.41	1397.32
Q	Jasa Kesehatan dan Kegiatan Sosial/ Human Health and Social Work Activities		226.41	260.55	294.19	327.82
R,S,T,U	Jasa lainnya/Other Service Activities		234.05	279.03	309.33	339.63
	PDRB/GRDP		44356.77	48878.37	55171.37	61294.07

¹ Angka Revisi

^{**} Angka Sementara

Sumber: BPS Kabupaten Lampung Tengah

Source : BPS - Statistics Lampung Tengah Regency

Lampung Tengah in Figures 2018

Table : 11.2 Produk Domestik Regional Bruto Atas Dasar Harga Konstan Menurut Lapangan Usaha Tahun Dasar 2010 di Kabupaten Lampung Tengah (Milliar rupiah), 2014-2017
Table : Gross Regional Domestic Product at 2010 Constant Market Prices by Industry in Lampung Tengah Regency (million rupiahs), 2012-2017

Lapangan Usaha / Industrial Origin		2014	2015	2016 ¹	2017 ^{**}
(1)		(2)	(3)	(4)	(5)
A	Pertanian, Kehutanan, & Perikanan/Agriculture, Forestry & Fishing	13.476,7	14.079,9	14.675,5	15.271,2
1	Pertanian, Peternakan, Perburuan dan Jasa Pertanian/Agriculture, Livestock, Hunting and Agriculture Services	11.885,0	12.410,3	12.999,6	13.588,8
a.	Tanaman Pangan /Food Crops	5.375,2	5.588,1	5.757,7	6.077,2
b.	Tanaman Hortikultura Semusim /Annual Horticultural Crops	22,2	22,7	23,1	23,5
c.	Perkebunan Semusim / Horticultural Cropsand Others	265,3	275,4	283,9	292,4
d.	Tanaman Hortikultura Tahunan dan Lainnya	1.039,9	1.060,6	1.126,7	1.136,8
e.	Perkebunan Tahunan /Annual Crops	2.324,2	2.429,5	2.532,9	2.536,4
f.	Peternakan / Livestock	2.583,6	2.741,2	2.982,1	3.229,1
g.	Jasa Pertanian dan Perburuan /Agriculture Services and Hunting	274,7	292,8	293,1	293,5
2	Kehutanan dan Penebangan Kayu/Forestry and Logging	5,8	6,2	6,6	7,1
3	Perikanan /Fishery	1.585,9	1.663,4	1.669,3	1.675,3
B	Pertambangan dan Penggalian /Mining & Quarrying	1.602,7	1.744,6	1.857,5	1.970,3
1	Pertambangan Minyak, Gas dan Panas Bumi /Crude Petroleum, Natural Gas, and Geothermal	-	-	-	-
2	Pertambangan Batubara dan Lignit /Coal and Lignite Mining	-	-	-	-
3	Pertambangan Bijih Logam/Iron Ore Mining	-	-	-	-
4	Pertambangan dan Penggalian Lainnya /Other Mining and Quarrying	1.602,7	1.744,6	1.857,5	1.970,3
C	Industri Pengolahan /Manufacturing	8.192,7	8.731,8	9.245,9	9.750,1
1	Industri Batubara dan Pengilangan Migas / Manufacture of Coal and Refined Petroleum Products	-	-	-	-
2	Industri Makanan dan Minuman /Manufacture of Food Product and Beverages	5.688,9	6.138,5	6.521,4	6.978,4
3	Pengolahan Tembakau /Manufacture of Tobacco Product	-	-	-	-
4	Industri Tekstil dan Pakalan Jadi /Manufacture of Textiles and Wearing Apparel	5,20	5,42	5,60	5,78
5	Industri Kulit, Barang dari Kulit dan Alas Kaki /Manufacture of Leather and Related Product and Footwear	-	-	-	-
6	Industri Kayu, Barang dari Kayu dan Gabus dan Barang Anyaman dari Bambu, Rotan dan Sejenisnya / Manufacture of Wood and of Product of Wood and Cork, and Articles of Straw and Plaiting Materials	9,31	9,92	10,50	11,08
7	Industri Kertas dan Barang dari Kertas, Percetakan dan Reproduksi Media Rekaman	17,36	18,65	18,93	19,22
8	Industri Kimia, Farmasi dan Obat Tradisional /Manufacture of Chemicals and Pharmaceuticals and Botanical Products	1859,56	1903,85	2011,83	2029,82
9	Industri Karet, Barang dari Karet dan Plastik/ Manufacture of Rubber, Rubber Products and Plastics Products	173,82	183,20	182,80	208,41
10	Industri Barang Galian bukan Logam /Manufacture of Other Non-Metallic Mineral Products	385,91	418,02	439,85	441,97
11	Industri Logam Dasar /Manufacture of Basic Metals	-	-	-	-
12	Industri Barang Logam; Komputer, Barang Elektronik, Optik, dan Peralatan Listrik /Manufacture of Fabricated Metal Products, Computer, and Optical Products, and Electrical Equipment	5,85	6,30	6,93	7,25
13	Industri Mesin dan Perlengkapan /Manufacture of Machinery and Equipment	-	-	-	-
14	Industri Alat Angkutan /Manufacture of Transport Equipment	0,17	0,18	0,20	0,21
15	Industri Furnitur /Manufacture of Furniture	46,44	47,58	47,68	47,78
16	Industri Pengolahan Lainnya; Jasa Perbaikan dan Pemasangan Mesin dan Peralatan /Other Manufacturing, Repair and Installation of	0,17	0,17	0,18	0,18
D	Pengadaan Listrik dan Gas/Electricity & Gas	32,14	33,41	39,23	47,35
1	Ketengalistrikan /Electricity	31,46	32,67	38,29	46,07
2	Pengadaan Gas dan Produksi Es/ Manufacture of Gas and Production of Ice	0,68	0,74	0,94	1,29
E	Pengadaan Air, Pengelolaan Sampah, Limbah dan Daur Ulang/Water supply, Sewerage, Waste Management & Remediation Activities	14,16	14,57	15,17	15,78
F	Konstruksi/Construction	3796,27	3843,18	4241,86	4640,55
G	Perdagangan Besar dan Eceran; Reparasi Mobil dan Sepeda Motor/Wholesale & Retail Trade; Repair of Motor Vehicles & Motorcycles	4176,12	4370,50	4458,95	4547,40
1	Perdagangan Mobil, Sepeda Motor dan Reparasinya/Wholesale and Retail Trade and repair of Motor Vehicles and Motorcycles	817,00	777,35	818,23	859,11
2	Perdagangan Besar dan Eceran, Bukan Mobil dan Sepeda Motor/Wholesale Trade and Retail Trade Except of Motor Vehcles and Motorcycles	3359,13	3593,15	3640,72	3688,29
H	Transportasi dan Pergudangan/Transportation & Storage	899,18	1016,19	1098,74	1181,29
1	Angkutan Rel/Railways Transport	4,22	4,60	4,96	5,31
2	Angkutan Darat/Land Transport	883,62	999,81	1081,59	1163,37
3	Angkutan Laut/Sea Transport	0,00	0,00	0,00	0,00
4	Angkutan Sungai Danau dan Penyeberangan/River, Lake, and Ferry Transport	0,68	0,71	0,77	0,84
5	Angkutan Udara/Air Transport	-	-	-	-
6	Pergudangan dan Jasa Penunjang Angkutan; Pos dan Kurir/Warehousing and Support Services for Transportation, Postal and Courier	10,68	11,08	11,43	11,78
I	Penyediaan Akomodasi dan Makan Minum/Accommodation & food Service Activities	334,14	371,59	395,28	418,96
J	Penyediaan Akomodasi/Accommodation	1,30	1,37	1,37	1,37
1	Penyediaan Makan Minum/Food and Beverage Service Activities	332,84	370,22	393,90	417,59
2	Informasi dan Komunikasi/Information & Communication	1140,78	1239,82	1443,41	1646,99
K	Jasa Keuangan dan Asuransi/Financial & Insurance Activities	599,06	627,32	649,59	671,87
1	Jasa Perantara Keuangan/Financial Intermediary Services	414,80	436,11	455,26	474,42
2	Asuransi dan Dana Pensiun/Insurance and Pension Fund	47,88	52,56	54,22	55,89
3	Jasa Keuangan Lainnya/Other Financial Services	136,03	138,26	139,69	141,11
4	Jasa Penunjang Keuangan/Financial Supporting Service	0,35	0,39	0,42	0,44
L	Real Estat/Real Estate Activities	717,48	765,27	806,97	848,67
M,N	Jasa Perusahaan/Business Activities	39,92	42,85	44,07	45,30
O	Administrasi Pemerintahan, Pertahanan dan Jaminan Sosial Wajib/Public Administration & Defence; Compulsory Social Security	571,16	600,43	627,66	654,89
P	Jasa Pendidikan/Education	812,99	872,03	909,48	946,93
Q	Jasa Kesehatan dan Kegiatan Sosial/ Human Health and Social Work Activities	188,06	201,99	214,49	227,00
R,S,T,U	Jasa lainnya/Other Service Activities	200,74	218,39	225,55	232,70
PDRB/GDP		36794,37	38773,80	40949,37	43117,25

¹ Angka Revisi

^{**} Angka Sementara

Sumber: BPS Kabupaten Lampung Tengah

Source : BPS - Statistics Lampung Tengah Regency

REGIONAL INCOME

Table 11.3 Distribusi Persentase Produk Domestik Regional Bruto Atas Dasar Harga Berlaku Menurut Lapangan Usaha di Kabupaten Lampung Tengah (persen), 2014-2017
Table Percentage Distribution of Gross Regional Domestic Product at CurrentMarket Prices by Industry in Lampung Tengah Regency (percent), 2014-2017

Lapangan Usaha / Industrial Origin		2014	2015	2016 ¹	2017 ^{**}
		(1)	(2)	(3)	(4)
A	Pertanian, Kehutanan, & Perikanan/Agriculture, Forestry & Fishing	37.24	36.35	35.88	35.54
1	Pertanian, Peternakan, Perburuan dan Jasa Pertanian/Agriculture, Livestock, Hunting and Agriculture Services	32.74	32.04	31.86	31.75
a	Tanaman Pangan /Food Crops	15.32	15.06	14.96	15.03
b	Tanaman Hortikultura Semusim /Annual Horticultural Crops	0.06	0.06	0.05	0.05
c	Perkebunan Semusim / Horticultural Crops and Others	2.70	0.69	0.72	0.68
d	Tanaman Hortikultura Tahunan dan Lainnya	2.71	2.63	2.66	2.60
e	Perkebunan Tahunan /Annual Crops	6.23	5.98	5.53	5.18
f	Peternakan / Livestock	6.93	6.80	7.11	7.38
g	Jasa Pertanian dan Perburuan /Agriculture Services and Hunting	0.79	0.83	0.83	0.83
2	Kehutanan dan Penebangan Kayu/Forestry and Logging	0.02	0.02	0.02	0.02
3	Perikanan /Fishery	4.49	4.29	4.00	3.77
B	Pertambangan dan Penggalian/Mining & Quarrying	4.37	4.56	4.90	5.19
1	Pertambangan Minyak, Gas dan Panas Bumi /Crude Petroleum, Natural Gas, and Geothermal	-	-	-	-
2	Pertambangan Batubara dan Lignit /Coal and Lignite Mining	-	-	-	-
3	Pertambangan Bijih Logam/Iron Ore Mining	-	-	-	-
4	Pertambangan dan Penggalian Lainnya /Other Mining and Quarrying	4.37	4.56	4.90	5.19
C	Industri Pengolahan /Manufacturing	23.05	23.99	23.36	22.71
1	Industri Batubara dan Pengilangan Migas / Manufacture of Coal and Refined Petroleum Products	-	-	-	-
2	Industri Makanan dan Minuman /Manufacture of Food Product and Beverages	16.12	16.76	16.38	15.85
3	Pengolahan Tembakau /Manufacture of Tobacco Product	-	-	-	-
4	Industri Tekstil dan Pakaian Jadi /Manufacture of Textiles, and Wearing Apparel	0.01	0.01	0.01	0.01
5	Industri Kulit, Barang dari Kulit dan Alas Kaki /Manufacture of Leather and Related Product and Footwear	-	-	-	-
6	Industri Kayu, Barang dari Kayu dan Gabus dan Barang Anyaman dari Bambu, Rotan dan Sejenisnya / Manufacture of Wood and of Product of Wood and Cork, and Articles of Straw and Plaiting Materials	0.03	0.03	0.03	0.03
7	Industri Kertas dan Barang dari Kertas, Percetakan dan Reproduksi Media Rekaman	0.05	0.05	0.04	0.04
8	Industri Kimia, Farmasi dan Obat Tradisional /Manufacture of Chemicals and Pharmaceuticals and Botanical Products	5.16	5.52	5.28	5.10
9	Industri Karet, Barang dari Karet dan Plastik / Manufacture of Rubber, Rubber Products and Plastics Products	0.46	0.44	0.40	0.48
10	Industri Barang Galian bukan Logam /Manufacture of Other Non-Metallic Mineral Products	1.08	1.06	1.09	1.05
11	Industri Logam Dasar /Manufacture of Basic Metals	-	-	-	-
12	Industri Barang Logam; Komputer, Barang Elektronik, Optik; dan Peralatan Listrik /Manufacture of Fabricated Metal Products, Computer, and Optical Products, and Electrical Equipment	0.02	0.02	0.02	0.02
13	Industri Mesin dan Perengkapan /Manufacture of Machinery and Equipment	-	-	-	-
14	Industri Alat Angkutan /Manufacture of Transport Equipment	-	-	-	-
15	Industri Furnitur /Manufacture of Furniture	0.12	0.12	0.11	0.12
16	Industri Pengolahan Lainnya; Jasa Reparasi dan Pemasangan Mesin dan Peralatan /Other Manufacturing, Repair and Installation of	0.00	0.00	0.00	0.00
D	Pengadaan Listrik dan Gas/Electricity & Gas	0.05	0.06	0.08	0.09
1	Ketengalistrikan/Electricity	0.05	0.06	0.07	0.09
2	Pengadaan Gas dan Produksi Es /Manufacture of Gas and Production of Ice	0.00	0.00	0.00	0.00
E	Pengadaan Air, Pengelolaan Sampah, Limbah dan Daur Ulang /Water supply, Sewerage, Waste Management & Remediation Activities	0.04	0.04	0.04	0.04
F	Konstruksi/Construction	10.03	9.50	9.94	10.31
G	Perdagangan Besar dan Eceran; Reparasi Mobil dan Sepeda Motor/Wholesale & Retail Trade; Repair of Motor Vehicles & Motorcycles	10.17	10.21	10.16	10.14
1	Perdagangan Mobil, Sepeda Motor dan Reparasinya/Wholesale and Retail Trade and repair of Motor Vehicles and Motorcycles	2.11	1.83	1.95	2.05
2	Perdagangan Besar dan Eceran, Bukan Mobil dan Sepeda Motor/Wholesale Trade and Retail Trade Except of Motor Vehicles and Motorcycles	8.06	8.38	8.21	8.10
H	Transportasi dan Pergudangan/Transportation & Storage	2.54	2.80	2.75	2.71
1	Angkutan Rel/Railways Transport	0.01	0.02	0.02	0.02
2	Angkutan Darat/Land Transport	2.49	2.75	2.70	2.67
3	Angkutan Laut/Sea Transport	-	-	-	-
4	Angkutan Sungai Danau dan Penyeberangan/River, Lake, and Ferry Transport	-	-	-	-
5	Angkutan Udara/Air Transport	-	-	-	-
6	Pergudangan dan Jasa Penunjang Angkutan; Pos dan Kurir/Warehousing and Support Services for Transportation, Postal and Courier	0.03	0.03	0.03	0.03
I	Penyediaan Akomodasi dan Makan Minum/Accommodation & food Service Activities	1.05	1.11	1.12	1.14
J	Penyediaan Akomodasi/Accommodation	0.00	0.00	0.00	0.00
1	Penyediaan Makan Minum/Food and Beverage Service Activities	1.05	1.10	1.12	1.13
2	Informasi dan Komunikasi/Information & Communication	2.67	2.72	3.02	3.27
K	Jasa Keuangan dan Asuransi/Financial & Insurance Activities	1.74	1.61	1.64	1.67
1	Jasa Perantara Keuangan/Financial Intermediary Services	1.21	1.14	1.14	1.14
2	Asuransi dan Dana Pensiun/Insurance and Pension Fund	0.13	0.14	0.14	0.14
3	Jasa Keuangan Lainnya/Other Financial Services	0.39	0.33	0.36	0.38
4	Jasa Penunjang Keuangan/Financial Supporting Service	0.00	0.00	0.00	0.00
L	Real Estat/Real Estate Activities	1.83	1.78	1.87	1.95
M,N	Jasa Perusahaan/Business Activities	0.12	0.12	0.12	0.12
O	Administrasi Pemerintahan, Pertahanan dan Jaminan Sosial Wajib/Public Administration & Defence; Compulsory Social Security	1.79	1.77	1.75	1.75
P	Jasa Pendidikan/Education	2.27	2.27	2.27	2.28
Q	Jasa Kesehatan dan Kegiatan Sosial/ Human Health and Social Work Activities	0.51	0.53	0.53	0.53
R,S,T,U	Jasa lainnya/Other Service Activities	0.53	0.57	0.56	0.55
PDRB/GRDP		100.00	100.00	100.00	100.00

¹ Angka Revisi

^{**} Angka Sementara

Sumber: BPS Kabupaten Lampung Tengah

Source : BPS - Statistics Lampung Tengah Regency

Table 11.4 Laju Pertumbuhan Produk Domestik Regional Bruto Atas Dasar Harga Konstan 2010 Menurut Lapangan Usaha di Kabupaten Lampung Tengah (miliar rupiah), 2014-2017
Table Growth Rate of Gross Regional Domestic Product at 2010 Constant Market Prices by Industry in Lampung Tengah Regency (billion rupiahs), 2012-2017

Lapangan Usaha / Industrial Origin		2014	2015	2016 ⁽¹⁾	2017 ⁽²⁾
(1)		(2)	(3)	(4)	(5)
A	Pertanian, Kehutanan, & Perikanan/Agriculture, Forestry & Fishing	4.4	4.5	4.2	4.1
1	Pertanian, Peternakan, Perburuan dan Jasa Pertanian/Agriculture, Livestock, Hunting and Agriculture Services	4.1	4.4	4.7	4.5
a.	Tanaman Pangan /Food Crops	1.4	4.0	3.0	5.5
b.	Tanaman Hortikultura Semusim /Annual Horticultural Crops	1.5	2.5	1.7	1.6
c.	Perkebunan Semusim / Horticultural Crops and Others	8.4	3.8	3.1	3.0
d.	Tanaman Hortikultura Tahunan dan Lainnya	3.1	2.0	6.2	0.9
e.	Perkebunan Tahunan /Annual Crops	6.1	4.5	4.3	0.1
f.	Peternakan / Livestock	8.2	6.1	8.8	8.3
g.	Jasa Pertanian dan Perburuan /Agriculture Services and Hunting	3.8	6.6	0.1	0.1
2	Kehutanan dan Penebangan Kayu/Forestry and Logging	3.5	5.7	7.4	6.9
3	Perikanan /Fishery	6.9	4.9	0.4	0.4
B	Pertambangan dan Penggalian /Mining & Quarrying	6.1	8.9	6.5	6.1
1	Pertambangan Minyak, Gas dan Panas Bumi /Crude Petroleum, Natural Gas, and Geothermal	-	-	-	-
2	Pertambangan Batubara dan Lignit /Coal and Lignite Mining	-	-	-	-
3	Pertambangan Bijih Logam/Iron Ore Mining	-	-	-	-
4	Pertambangan dan Penggalian Lainnya /Other Mining and Quarrying	6.1	8.9	6.5	6.1
C	Industri Pengolahan /Manufacturing	5.1	6.6	5.9	5.5
1	Industri Batubara dan Pengilangan Migas / Manufacture of Coal and Refined Petroleum Products	-	-	-	-
2	Industri Makanan dan Minuman /Manufacture of Food Product and Beverages	5.38	7.90	6.24	7.01
3	Pengolahan Tembakau /Manufacture of Tobacco Product	-	-	-	-
4	Industri Tekstil dan Pakelan Jadi /Manufacture of Textiles and Wearing Apparel	4.51	4.15	3.31	3.20
5	Industri Kulit, Barang dari Kulit dan Alas Kaki /Manufacture of Leather and Related Product and Footwear	-	-	-	-
6	Industri Kayu, Barang dari Kayu dan Gabus dan Barang Anyaman dari Bambu, Rotan dan Sejenisnya / Manufacture of Wood and of Product of Wood and Cork, and Articles of Straw and Plaiting Materials	2.64	6.59	5.81	5.49
7	Industri Kertas dan Barang dari Kertas, Percetakan dan Replika Media Rekaman	7.60	7.44	1.51	1.49
8	Industri Kimia, Farmasi dan Obat Tradisional /Manufacture of Chemicals and Pharmaceuticals and Botanical Products	4.11	2.38	5.67	0.89
9	Industri Karet, Barang dari Karet dan Plastik / Manufacture of Rubber, Rubber Products and Plastics Products	4.41	5.39	-0.21	14.01
10	Industri Barang Galian bukan Logam /Manufacture of Other Non-Metallic Mineral Products	7.01	8.32	5.22	0.48
11	Industri Logam Dasar /Manufacture of Basic Metals	-	-	-	-
12	Industri Barang Logam; Komputer, Barang Elektronik, Optik; dan Peralatan Listrik /Manufacture of Fabricated Metal Products, Computer, and Optical Products, and Electrical Equipment	4.37	7.67	9.96	4.72
13	Industri Mesin dan Perlengkapan /Manufacture of Machinery and Equipment	-	-	-	-
14	Industri Alat Angkutan /Manufacture of Transport Equipment	7.46	5.46	8.50	7.83
15	Industri Furnitur /Manufacture of Furniture	5.27	2.46	0.21	0.21
16	Industri Pengolahan Lainnya; Jasa Perbaikan dan Pemasangan Mesin dan Peralatan /Other Manufacturing, Repair and Installation of	2.24	0.66	2.60	2.54
D	Pengadaan Listrik dan Gas /Electricity & Gas	13.39	3.95	17.43	20.70
1	Ketengalistrikan /Electricity	13.57	3.83	17.21	20.30
2	Pengadaan Gas dan Produksi Es /Manufacture of Gas and Production of Ice	5.49	9.46	26.82	37.13
E	Pengadaan Air, Pengelolaan Sampah, Limbah dan Daur Ulang /Water supply, Sewerage, Waste Management & Remediation Activities	5.67	2.89	4.13	3.97
F	Konstruksi /Construction	5.65	1.24	10.37	9.40
G	Perdagangan Besar dan Eceran, Reparasi Mobil dan Sepeda Motor /Wholesale & Retail Trade; Repair of Motor Vehicles and Motorcycles	7.20	4.65	2.02	1.98
1	Perdagangan Mobil, Sepeda Motor dan Reparasinya /Wholesale and Retail Trade and repair of Motor Vehicles and Motorcycles	8.17	-4.85	5.26	5.00
2	Perdagangan Besar dan Eceran, Bukan Mobil dan Sepeda Motor /Wholesale Trade and Retail Trade Except of Motor Vehicles and Motorcycles	6.97	6.97	1.32	1.31
H	Transportasi dan Pergudangan /Transportation & Storage	8.38	13.01	8.12	7.51
1	Angkutan Rel/Railways Transport	8.14	9.14	7.72	7.17
2	Angkutan Darat/Land Transport	8.40	13.15	8.18	7.56
3	Angkutan Laut/Sea Transport	-	-	-	-
4	Angkutan Sungai Danau dan Penyeberangan /River, Lake, and Ferry Transport	3.49	5.11	8.85	8.13
5	Angkutan Udara /Air Transport	-	-	-	-
6	Pergudangan dan Jasa Penunjang Angkutan; Pos dan Kurir /Warehousing and Support Services for Transportation, Postal and Courier	7.23	3.75	3.16	3.06
I	Penyediaan Akomodasi dan Makan Minum /Accommodation & food Service Activities	7.41	11.21	6.37	5.99
J	Penyediaan Akomodasi /Accommodation	6.61	5.36	0.10	0.10
1	Penyediaan Makan Minum /Food and Beverage Service Activities	7.41	11.23	6.40	6.01
2	Informasi dan Komunikasi /Information & Communication	10.19	8.68	16.42	14.10
K	Jasa Keuangan dan Asuransi /Financial & Insurance Activities	9.01	4.72	3.55	3.43
1	Jasa Perantara Keuangan /Financial Intermediary Services	7.79	5.14	4.39	4.21
2	Asuransi dan Dana Pensiun /Insurance and Pension Fund	9.49	9.79	3.16	3.08
3	Jasa Keuangan Lainnya /Other Financial Services	12.71	1.64	1.03	1.02
4	Jasa Penunjang Keuangan /Financial Supporting Service	11.59	8.77	8.82	5.72
L	Real Estat /Real Estate Activities	7.94	6.66	5.45	5.17
M,N	Jasa Perusahaan /Business Activities	13.29	7.35	2.85	2.77
O	Administrasi Pemerintahan, Pertahanan dan Jaminan Sosial Wajib /Public Administration & Defence; Compulsory Social Security	5.79	5.12	4.54	4.34
P	Jasa Pendidikan /Education	8.99	7.26	4.30	4.12
Q	Jasa Kesehatan dan Kegiatan Sosial / Human Health and Social Work Activities	8.23	7.41	6.19	5.83
R,S,T,U	Jasa lainnya /Other Service Activities	4.89	8.79	3.28	3.17
PDRB/GRDP		5.68	5.38	5.61	5.29

⁽¹⁾ Angka Revisi

⁽²⁾ Angka Sementara

Sumber: BPS Kabupaten Lampung Tengah

Source : BPS - Statistics Lampung Tengah Regency

REGIONAL INCOME

Table 11.5 Indeks Implisit Produk Domestik Regional Bruto Seri 2010 Menurut Lapangan Usaha di Kabupaten Lampung Tengah (Miliar rupiah), 2014-2017
 Table Implicit Index of Gross Regional Domestic Product by Industry in Lampung Tengah Regency, 2014-2017

Lapangan Usaha / Industrial Origin		2014	2015	2016 ¹⁾	2017 ^{**)}
(1)		(2)	(3)	(4)	(5)
A	Pertanian, Kehutanan, & Perikanan/Agriculture, Forestry & Fishing	122.6	126.2	134.9	142.7
1	Pertanian, Peternakan, Perburuan dan Jasa Pertanian/Agriculture, Livestock, Hunting and Agriculture Services	122.2	126.2	135.2	143.2
a.	Tanaman Pangan /Food Crops	126.4	131.6	143.4	151.6
b.	Tanaman Hortikultura Semusim /Annual Horticultural Crops	115.2	120.3	124.4	128.4
c.	Perkebunan Semusim / Horticultural Crops/and Others	117.2	122.7	139.5	141.6
d.	Tanaman Hortikultura Tahunan dan Lainnya	115.8	121.4	130.4	140.0
e.	Perkebunan Tahunan /Annual Crops	118.8	120.3	120.4	125.1
f.	Peternakan / Livestock	119.0	121.2	131.6	140.2
g.	Jasa Pertanian dan Perburuan /Agriculture Services and Hunting	127.2	138.5	156.2	173.9
2	Kehutanan dan Penebangan Kayu/Forestry and Logging	125.6	151.1	177.1	185.6
3	Perikanan /Fishery	125.6	126.1	132.1	138.1
B	Pertambangan dan Penggalian/Mining & Quarrying	120.9	127.7	145.6	161.4
1	Pertambangan Minyak, Gas dan Panas Bumi /Crude Petroleum, Natural Gas, and Geothermal	-	-	-	-
2	Pertambangan Batubara dan Lignit /Coal and Lignite Mining	-	-	-	-
3	Pertambangan Bijih Logam/Iron Ore Mining	-	-	-	-
4	Pertambangan dan Penggalian Lainnya/Other Mining and Quarrying	120.9	127.7	145.6	161.4
C	Industri Pengolahan /Manufacturing	124.8	134.3	139.4	142.8
1	Industri Batubara dan Pengilangan Migas / Manufacture of Coal and Refined Petroleum Products	-	-	-	-
2	Industri Makanan dan Minuman /Manufacture of Food Product and Beverages	125.72	133.43	138.55	139.23
3	Pengolahan Tembakau /Manufacture of Tobacco Product	-	-	-	-
4	Industri Tekstil dan Pakalan Jadi /Manufacture of Textiles, and Wearing Apparel	125.35	131.00	139.12	146.73
5	Industri Kulit, Barang dari Kulit dan Alas Kaki/Manufacture of Leather and Related Product and Footwear	-	-	-	-
6	Industri Kayu, Barang dari Kayu dan Gabus dan Barang Anyaman dari Bambu, Rotan dan Sejenisnya / Manufacture of Wood and of Product of Wood and Cork, and Articles of Straw and Plaiting Materials	119.32	129.42	135.83	141.58
7	Industri Kertas dan Barang dari Kertas, Percetakan dan Reproduksi Media Rekaman	119.42	119.53	129.99	140.15
8	Industri Kimia, Farmasi dan Obat Tradisional /Manufacture of Chemicals and Pharmaceuticals and Botanical Products	123.17	141.60	144.75	154.12
9	Industri Karet, Barang dari Karet dan Plastik/ Manufacture of Rubber, Rubber Products and Plastics Products	117.18	117.21	121.57	141.91
10	Industri Barang Galian bukan Logam/Manufacture of Other Non-Metallic Mineral Products	123.82	123.75	136.71	146.01
11	Industri Logam Dasar/Manufacture of Basic Metals	-	-	-	-
12	Industri Barang Logam; Komputer, Barang Elektronik, Optik; dan Peralatan Listrik/Manufacture of Fabricated Metal Products, Computer, and Optical Products, and Electrical Equipment	117.86	128.30	130.39	137.59
13	Industri Mesin dan Perlengkapan /Manufacture of Machinery and Equipment	-	-	-	-
14	Industri Alat Angkutan/Manufacture of Transport Equipment	120.52	120.63	123.46	125.88
15	Industri Furnitur/Manufacture of Furniture	117.98	120.14	130.84	154.05
16	Industri Pengolahan Lainnya; Jasa Perbaikan dan Pemasangan Mesin dan Peralatan/Other Manufacturing, Repair and Installation of	122.51	122.53	132.30	141.59
D	Pengadaan Listrik dan Gas/Electricity & Gas	72.73	88.60	107.38	119.01
1	Ketengalistrikan/Electricity	71.60	87.50	106.53	118.18
2	Pengadaan Gas dan Produksi Es/ Manufacture of Gas and Production of Ice	125.64	137.17	142.04	148.81
E	Pengadaan Air, Pengelolaan Sampah, Limbah dan Daur Ulang/Water supply, Sewerage, Waste Management & Remediation Activities	126.40	135.74	139.06	142.11
F	Konstruksi/Construction	117.25	120.88	129.26	136.20
G	Perdagangan Besar dan Eceran, Reparasi Mobil dan Sepeda Motor/Wholesale & Retail Trade; Repair of Motor Vehicles & Motorcycles	108.01	114.16	125.66	136.71
1	Perdagangan Mobil, Sepeda Motor dan Reparasinya/Wholesale and Retail Trade and repair of Motor Vehicles and Motorcycles	114.78	115.08	131.31	145.99
2	Perdagangan Besar dan Eceran, Bukan Mobil dan Sepeda Motor/Wholesale Trade and Retail Trade Except of Motor Vehicles and Motorcycles	106.37	113.96	124.39	134.55
H	Transportasi dan Pergudangan/Transportation & Storage	125.14	134.85	138.07	140.83
1	Angkutan Rel/Railways Transport	139.76	164.00	183.24	199.89
2	Angkutan Darat/Land Transport	125.05	134.68	137.81	140.50
3	Angkutan Laut/Sea Transport	-	-	-	-
4	Angkutan Sungai Danau dan Penyeberangan/River, Lake, and Ferry Transport	127.80	139.41	143.17	146.37
5	Angkutan Udara/Air Transport	-	-	-	-
6	Pergudangan dan Jasa Penunjang Angkutan; Pos dan Kurir/Warehousing and Support Services for Transportation, Postal and Courier	126.33	137.46	142.16	146.59
I	Penyediaan Akomodasi dan Makan Minum/ Accommodation & food Service Activities	139.54	145.78	156.68	166.34
J	Penyediaan Akomodasi/ Accommodation	113.41	120.58	126.20	131.81
1	Penyediaan Makan Minum/ Food and Beverage Service Activities	139.64	145.87	156.78	166.46
2	Informasi dan Komunikasi/ Information & Communication	103.85	107.26	115.41	121.55
K	Jasa Keuangan dan Asuransi/ Financial & Insurance Activities	128.57	125.41	139.32	152.30
1	Jasa Perantara Keuangan/ Financial Intermediary Services	129.45	127.21	137.96	147.84
2	Asuransi dan Dana Pensiun/ Insurance and Pension Fund	124.49	129.96	144.16	157.49
3	Jasa Keuangan Lainnya/ Other Financial Services	127.36	118.01	141.89	165.28
4	Jasa Penunjang Keuangan/ Financial Supporting Service	112.13	116.89	129.13	142.69
L	Real Estat/ Real Estate Activities	113.19	113.84	127.85	140.49
M,N	Jasa Perusahaan/ Business Activities	133.47	136.47	152.99	168.62
O	Administrasi Pemerintahan, Pertahanan dan Jaminan Sosial Wajib/ Public Administration & Defence; Compulsory Social Security	138.77	143.77	154.14	163.65
P	Jasa Pendidikan/ Education	123.96	127.46	137.93	147.56
Q	Jasa Kesehatan dan Kegiatan Sosial/ Human Health and Social Work Activities	120.39	128.99	137.15	144.42
R,S,T,U	Jasa lainnya/ Other Service Activities	116.60	127.76	137.15	145.95
PDRB/GRDP		120.55	126.06	134.73	142.16

¹⁾ Angka Revisi

^{**)} Angka Sementara

Sumber: BPS Kabupaten Lampung Tengah

Source : BPS - Statistics Lampung Tengah Regency

Tabel 11.6 Laju Implisit Produk Domestik Regional Bruto Menurut Lapangan Usaha di Kabupaten Lampung Tengah, 2014–2017
 Table Implicit Growth Rate of Gross Regional Domestic Product by Industry in Lampung Tengah Regency, 2014–2017

	Lapangan Usaha / Industrial Origin	2014	2015	2016 ¹	2017 ^{**}
		(1)	(2)	(3)	(4)
A	Pertanian, Kehutanan, & Perikanan/Agriculture, Forestry & Fishing	7.0	2.9	6.9	5.8
1	Pertanian, Peternakan, Perburuan dan Jasa Pertanian/Agriculture, Livestock, Hunting and Agriculture Services	6.9	3.3	7.2	5.9
a	Tanaman Pangan/Food Crops	6.1	4.1	8.9	5.7
b	Tanaman Hortikultura Semusim/Annual Horticultural Crops	4.3	4.4	3.4	3.2
c	Perkebunan Semusim / Horticultural Crops and Others	4.0	4.7	13.7	1.5
d	Tanaman Hortikultura Tahunan dan Lainnya	6.7	4.9	7.4	7.3
e	Perkebunan Tahunan/Annual Crops	8.6	1.3	0.0	4.0
f	Peternakan / Livestock	7.5	1.9	8.6	6.5
g	Jasa Pertanian dan Perburuan /Agriculture Services and Hunting	9.4	8.9	12.8	11.3
2	Kehutanan dan Penebangan Kayu/Forestry and Logging	5.4	20.3	17.2	4.8
3	Perikanan /Fishery	8.0	0.4	4.8	4.5
B	Pertambangan dan Penggalian /Mining & Quarrying	6.0	5.7	14.0	10.9
1	Pertambangan Minyak, Gas dan Panas Bumi /Crude Petroleum, Natural Gas, and Geothermal	-	-	-	-
2	Pertambangan Batubara dan Lignit /Coal and Lignite Mining	-	-	-	-
3	Pertambangan Bijih Logam/Iron Ore Mining	-	-	-	-
4	Pertambangan dan Penggalian Lainnya /Other Mining and Quarrying	6.0	5.7	14.0	10.9
C	Industri Pengolahan/Manufacturing	7.0	7.6	3.8	2.4
1	Industri Batubara dan Pengilangan Migas / Manufacture of Coal and Refined Petroleum Products	-	-	-	-
2	Industri Makanan dan Minuman /Manufacture of Food Product and Beverages	7.67	6.13	3.83	0.49
3	Pengolahan Tembaku /Manufacture of Tobacco Product	-	-	-	-
4	Industri Tekstil dan Pakalan Jadi /Manufacture of Textiles and Wearing Apparel	4.66	4.51	6.19	5.47
5	Industri Kulit, Barang dari Kulit dan Alas Kaki/Manufacture of Leather and Related Product and Footwear	-	-	-	-
6	Industri Kayu, Barang dari Kayu dan Gabus dan Barang Anyaman dari Bambu, Rotan dan Sejenisnya / Manufacture of Wood and of Product of Wood and Cork, and Articles of Straw and Plaiting Materials	1.14	8.46	4.96	4.23
7	Industri Kertas dan Barang dari Kertas, Percetakan dan Reproduksi Media Reklamasi	7.99	0.09	8.76	7.82
8	Industri Kimia, Farmasi dan Obat Tradisional /Manufacture of Chemicals and Pharmaceuticals and Botanical Products	5.03	14.97	2.22	6.47
9	Industri Karet, Barang dari Karet dan Plastik/ Manufacture of Rubber, Rubber Products and Plastics Products	6.46	0.03	3.72	16.73
10	Industri Barang Galian bukan Logam/Manufacture of Other Non-Metallic Mineral Products	6.46	-0.06	10.47	6.80
11	Industri Logam Dasar/Manufacture of Basic Metals	-	-	-	-
12	Industri Barang Logam: Komputer, Barang Elektronik, Optik, dan Peralatan Listrik/Manufacture of Fabricated Metal Products, Computer, and Optical Products, and Electrical Equipment	4.21	8.86	1.63	5.53
13	Industri Mesin dan Perlengkapan /Manufacture of Machinery and Equipment	-	-	-	-
14	Industri Alat Angkutan/Manufacture of Transport Equipment	11.09	0.09	2.35	1.96
15	Industri Furnitur/Manufacture of Furniture	5.35	1.83	8.90	17.74
16	Industri Pengolahan Lainnya; Jasa Reparasi dan Pemasangan Mesin dan Peralatan/Other Manufacturing, Repair and Installation of	9.37	0.01	7.97	7.02
D	Pengadaan Listrik dan Gas/Electricity & Gas	9.29	21.81	21.20	10.83
1	Ketengalistrikan/Electricity	9.49	22.21	21.76	10.93
2	Pengadaan Gas dan Produksi Es/ Manufacture of Gas and Production of Ice	7.54	9.18	3.55	4.77
E	Pengadaan Air, Pengelolaan Sampah, Limbah dan Daur Ulang/Water supply, Sewerage, Waste Management & Remediation Activities	14.76	7.40	2.44	2.20
F	Konstruksi/Construction	4.78	3.09	6.94	5.37
G	Perdagangan Besar dan Eceran; Reparasi Mobil dan Sepeda Motor/Wholesale & Retail Trade; Repair of Motor Vehicles & Motorcycles	1.74	5.69	10.07	8.80
1	Perdagangan Mobil, Sepeda Motor dan Reparasinya/Wholesale and Retail Trade and repair of Motor Vehicles and Motorcycles	6.24	0.26	14.10	11.18
2	Perdagangan Besar dan Eceran, Bukan Mobil dan Sepeda Motor/Wholesale Trade and Retail Trade Except of Motor Vehicles and Motorcycles	0.61	7.14	9.15	8.17
H	Transportasi dan Pergudangan/Transportation & Storage	13.70	7.76	2.38	2.00
1	Angkutan Rel/Railways Transport	10.05	17.35	11.73	9.09
2	Angkutan Darat/Land Transport	13.69	7.70	2.32	1.95
3	Angkutan Laut/Sea Transport	-	-	-	-
4	Angkutan Sungai Danau dan Penyeberangan/River, Lake, and Ferry Transport	10.34	9.08	2.70	2.23
5	Angkutan Udara/Air Transport	-	-	-	-
6	Pergudangan dan Jasa Penunjang Angkutan; Pos dan Kurir/Warehousing and Support Services for Transportation, Postal and Courier	16.53	8.81	3.42	3.11
I	Penyediaan Akomodasi dan Makan Minum/Accommodation & food Service Activities	9.45	4.47	7.48	6.17
J	Penyediaan Akomodasi/Accommodation	2.65	6.32	4.66	4.44
1	Penyediaan Makan Minum/Food and Beverage Service Activities	9.48	4.46	7.48	6.17
2	Informasi dan Komunikasi/Information & Communication	0.75	3.28	7.60	5.32
K	Jasa Keuangan dan Asuransi/Financial & Insurance Activities	4.10	-2.46	11.09	9.32
1	Jasa Perantara Keuangan/Financial Intermediary Services	3.87	-1.73	8.45	7.16
2	Asuransi dan Dana Pensiun/Insurance and Pension Fund	3.01	4.40	10.93	9.25
3	Jasa Keuangan Lainnya/Other Financial Services	5.31	-7.34	20.23	16.49
4	Jasa Penunjang Keuangan/Financial Supporting Service	3.71	4.25	10.47	10.50
L	Real Estat/Real Estate Activities	5.19	0.57	12.31	9.88
M,N	Jasa Perusahaan/Business Activities	14.13	2.25	12.11	10.22
O	Administrasi Pemerintahan, Pertahanan dan Jaminan Sosial Wajib/Public Administration & Defence: Compulsory Social Security	10.98	3.60	7.22	6.17
P	Jasa Pendidikan/Education	2.55	2.82	8.21	6.99
Q	Jasa Kesehatan dan Kegiatan Sosial/ Human Health and Social Work Activities	7.09	7.14	6.33	5.30
R,S,T,U	Jasa lainnya/Other Service Activities	7.04	9.58	7.34	6.42
	PDRB/GRDP	6.04	4.57	6.88	5.51

¹ Angka Revisi

^{**} Angka Sementara

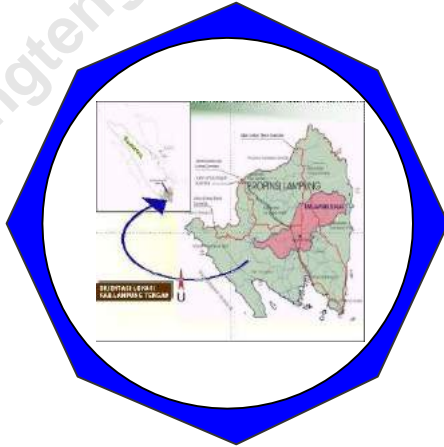
Sumber: BPS Kabupaten Lampung Tengah

Source : BPS - Statistics Lampung Tengah Regency

<http://lampungengahkab.bps.>

12.PERBANDINGAN REGIONAL

Regional Comparison



<https://lampungtengahkab.bps.>

PENJELASAN TEKNIS

1. **Penduduk Indonesia** adalah semua orang yang berdomisili di wilayah teritorial Indonesia selama 6 bulan atau lebih dan atau mereka yang berdomisili kurang dari 6 bulan tetapi bertujuan menetap.
2. Produk Domestik Regional Bruto (PDRB) pada tingkat regional (provinsi) menggambarkan kemampuan suatu wilayah untuk menciptakan nilai tambah pada suatu waktu tertentu.
3. **Penduduk miskin** adalah penduduk yang memiliki rata-rata pengeluaran per kapita per bulan di bawah Garis Kemiskinan.

TECHNICAL NOTES

1. *The population of Indonesia are all residents of the entire territory of Indonesia who have stayed for six months or longer, and those who intended to stay more than six months even though their length of stay is less than six months.*
2. *Gross Domestic Regional Product at the national level and Gross Regional Domestic Product (GRDP) at the regional level provinces/ regencies/ municipalities.*
3. *A person whose expenditure per capita per month is below the poverty line is considered to be poor.*

ULASAN

Jumlah penduduk semakin bertambah dari tahun ke tahun. Untuk wilayah Lampung pada 2017, Kabupaten Lampung Tengah merupakan kabupaten dengan jumlah penduduk terbesar yaitu 1 261 498 juta jiwa.

Kondisi perekonomian suatu daerah dapat dilihat dari beberapa indikator diantaranya adalah laju pertumbuhan PDRB. Laju pertumbuhan ekonomi kabupaten di wilayah Provinsi Lampung menunjukkan peningkatan pada tahun 2017.

Aspek lain yang digunakan untuk perbandingan regional adalah tingkat kemiskinan dan pembangunan manusia karena kedua aspek ini sering digunakan sebagai alat ukur keberhasilan pembangunan di berbagai sektor. Kemajuan pembangunan manusia diukur berdasarkan Indeks Pembangunan Manusia (IPM). Kabupaten dengan capaian tertinggi dalam pembangunan manusia adalah Kota Metro (75.87).

DESCRIPTION

The population is continuously increasing from year to year. For region of Lampung, Lampung Tengah Regency has the largest population of 1 261 498 people.

The economic situation of a region could be seen from several indicators such as GDRP growth rate. The rate of economic growth regencies in Lampung region showed an increase in the year 2017.

Another aspect for regional comparison is the level of poverty and human development, because these two aspects are often used as a means of measuring the success of development in various sectors. The progress of human development is measured by the Human Development Index (HDI). In Lampung region, Metro has the highest HDI (75.87).

12. PERBANDINGAN REGIONAL/REGIONAL COMPARISON

Tabel 12.1 Proyeksi Penduduk Menurut Kabupaten/Kota di Provinsi Lampung, 2013-2017
Number of Population by District/Municipality in Lampung Province, 2013-2017

Table

Kabupaten Regency	2013	2014	2015	2016	2017
(1)	(2)	(3)	(4)	(5)	(6)
0. Provinsi Lampung	7932132	8026191	8117268	8205141	8289577
1. Lampung Barat	287 588	290 388	293 105	295 689	298 286
2. Tanggamus	560 322	567 172	573 904	580 383	586 624
3. Lampung Selatan	950 844	961 897	972 579	982 885	992 763
4. Lampung Timur	988 277	998 720	1 008 797	1 018 424	1 027 476
5. Lampung Tengah	1 214 720	1 227 185	1 239 096	1 250 486	1 261 498
6. Lampung Utara	598 924	602 727	606 092	609 304	612 100
7. Way Kanan	423 195	428 097	432 914	437 530	441 922
8. Tulang Bawang	417 782	423 710	429 515	435 125	440 511
9. Pesawaran	416 372	421 497	426 389	431 198	435 827
10. Pringsewu	379 190	383 101	386 891	390 486	393 901
11. Mesuji	192 759	194 282	195 682	196 913	198 092
12. Tulang Bawang Barat	259 674	262 316	264 712	266 973	269 162
13. Pesisir Barat ¹⁾	146 929	148 412	149 890	151 288	152 529
14. Bandar Lampung	942 039	960 695	979 287	997 728	1 015 910
15. Metro	153 517	155 992	158 415	160 729	162 976

Sumber : BPS Provinsi Lampung

Source : BPS - Statistics of Lampung Province

Catatan/notes :

¹⁾ Tahun 2008-2012 masih bergabung dengan Kab. Lampung Barat/joined with Lampung Barat Regency

Tabel 12.2 Laju Pertumbuhan Produk Domestik Regional Bruto Menurut Kabupaten/Kota Atas Dasar Harga Konstan 2010 di Provinsi Lampung (persen), 2013-2017
Table Growth Rate of Gross Domestic Regional Product at Constant 2000 Market Price by Regency/Municipality in Lampung Province (percent), 2013-2017

Kabupaten Regency	2013	2014	2015	2016*	2017**
(1)	(2)	(3)	(4)	(5)	(6)
1. Lampung Barat	6.87	5.56	5.32	5.01	5.03
2. Tanggamus	6.76	5.90	5.50	5.18	5.21
3. Lampung Selatan	6.41	5.80	5.38	5.22	5.46
4. Lampung Timur	8.96	2.87	4.58	4.23	4.64
5. Lampung Tengah	6.46	5.68	5.38	5.61	5.29
6. Lampung Utara	6.46	5.80	5.43	5.10	5.21
7. Way Kanan	5.28	5.67	5.27	5.12	5.11
8. Tulang Bawang	6.75	5.54	5.02	5.42	5.45
9. Pesawaran	6.20	5.59	5.03	5.07	5.10
10. Pringsewu	6.43	5.75	5.22	5.04	5.00
11. Mesuji	6.18	5.69	5.23	5.10	5.20
12. Tulang Bawang Barat	6.37	5.50	5.35	5.27	5.64
13. Pesisir Barat ¹⁾	5.54	5.10	4.94	5.31	5.34
14. Bandar Lampung	6.77	7.05	6.33	6.43	6.28
15. Metro	6.89	6.13	5.87	5.90	5.66
LAMPUNG	5.77	5.08	5.13	5.15	5.17

Sumber : BPS Provinsi Lampung

Source : BPS - Statistics of Lampung Province

¹⁾ Angka Revisi

^{**)} Angka Sementara

Tabel : 12.3 **Percentase Penduduk Miskin Menurut Kabupaten/Kota di Provinsi Lampung, 2015-2017**
Table *Percentage of Poor People by Regency/Municipality in Lampung Province, 2015-2017*

Kabupaten Regency	Percentase Penduduk Miskin Percentage of Poor People (%)		
	2015	2016	2017
(1)	(2)	(3)	(4)
1. Lampung Barat	14.18	15.06	14.32
2. Tanggamus	14.26	14.05	13.25
3. Lampung Selatan	16.27	16.16	15.16
4. Lampung Timur	16.91	16.98	16.35
5. Lampung Tengah	13.30	13.28	12.90
6. Lampung Utara	23.20	22.92	21.55
7. Way Kanan	14.61	14.58	14.06
8. Tulang Bawang	10.25	10.20	10.09
9. Pesawaran	17.61	17.31	16.48
10. Pringsewu	11.80	11.73	11.30
11. Mesuji	8.20	8.00	7.66
12. Tulang Bawang Barat	8.23	8.40	8.11
13. Pesisir Barat	15.81	15.91	15.61
14. Bandar Lampung	10.33	10.15	9.94
15. Metro	10.29	10.15	9.89
Provinsi Lampung	14.35	14.29	13.69

Sumber : BPS Provinsi Lampung

Source : BPS - Statistics of Lampung Province

Tabel : 12.4 Indeks Pembangunan Manusia (IPM) Menurut Kabupaten/Kota di Provinsi Lampung, 2013-2017
 Table Human Development Indeks (HDI) by Regency/Municipality in Lampung Province, 2013-2017

Kabupaten Regency	2013	2014	2015	2016	2017
(1)	(2)	(3)	(4)	(5)	(6)
0. Lampung	65.73	66.42	66.95	67.65	68.25
1. Lampung Barat	63.21	63.54	64.54	65.45	66.06
2. Tanggamus	61.89	62.67	63.66	64.41	64.94
3. Lampung Selatan	63.35	63.75	65.22	66.19	66.95
4. Lampung Timur	66.07	66.42	67.10	67.88	68.05
5. Lampung Tengah	66.57	67.07	67.61	68.33	68.95
6. Lampung Utara	64.00	64.89	65.20	65.95	66.58
7. Way Kanan	63.92	64.32	65.18	65.74	65.97
8. Tulang Bawang	64.91	65.83	66.08	66.74	67.07
9. Pesawaran	60.94	61.70	62.70	63.47	64.43
10. Pringsewu	66.14	66.58	67.55	68.26	68.61
11. Mesuji	58.16	58.71	59.79	60.72	61.87
12. Tulang Bawang Barat	61.46	62.46	63.01	63.77	64.58
13. Pesisir Barat ¹⁾	58.95	59.76	60.55	61.50	62.20
14. Bandar Lampung	73.93	74.34	74.81	75.34	75.98
15. Metro	74.27	74.98	75.10	75.45	75.87

Sumber : BPS Provinsi Lampung

Source : BPS - Statistics of Lampung Province

D A T A
MENCERDASKAN BANGSA
Enlighten The Nation



BADAN PUSAT STATISTIK
KABUPATEN LAMPUNG TENGAH

Jl. Hanura, Gunung Sugih, Telp/Fax (0725) 529726

email : bps1805@bps.go.id

Website : www.lampungtengahkab.bps.go.id

