Katalog/*Catalogue*: 5106051.1108

NUSANTARA BARU INDONESIA MAJU

HASIL PENCACAHAN LENGKAP SENSUS PERTANIAN 2023

Complete Enumeration Results of the 2023 Census of Agriculture

TAHAP II

Edition 2

Usaha Pertanian Perorangan (UTP) Peternakan

Livestock Individual Agricultural Holdings

Kabupaten Aceh Besar

Aceh Besar Regency

https://acehbesarkab.bps.go.id

BADAN PUSAT STATISTIK
KABUPATEN ACEH BESAR
BPS-STATISTICS ACEH BESAR REGENCY

https://acehbesarkab.bps.go.id

Katalog/*Catalogue*: 5106051.1108

HASIL PENCACAHAN LENGKAP SENSUS PERTANIAN 2023

Complete Enumeration Results of the 2023 Census of Agriculture

TAHAP II

Edition 2

Usaha Pertanian Perorangan (UTP) Peternakan

Livestock Individual Agricultural Holdings

Kabupaten Aceh Besar

Aceh Besar Regency

https://acehbesarkab.bps.go.id

ST2023
SENSUS PERTANIAN

BADAN PUSAT STATISTIK
KABUPATEN ACEH BESAR
BPS-STATISTICS ACEH BESAR REGENCY

Hasil Pencacahan Lengkap Sensus Pertanian 2023 - Tahap II: Usaha Pertanian Perorangan (UTP) Peternakan Kabupaten Aceh Besar

Complete Enumeration Results of the 2023 Census of Agriculture - Edition 2: Livestock Individual Agricultural Holdings Aceh Besar Regency

https://acehbesarkab.bps.go.id

Katalog/*Catalogue*: **5106051**.1108
Nomor Publikasi/*Publication Number*:

Ukuran Buku/*Book Size*: 17,6 cm x 25 cm
Jumlah Halaman/*Number of Pages*: xxxviii+576 halaman/*pages*

Penyusun Naskah/*Manuscript Drafter*:
BPS Kabupaten Aceh Besar
BPS-Statistics Aceh Besar Regency

Penyunting/*Editor*:
BPS Kabupaten Aceh Besar
BPS-Statistics Aceh Besar Regency

Pembuat Kover/*Cover Designer*:
Direktorat Diseminasi Statistik
Directorate of Statistical Dissemination

Penerbit/*Publisher:*
©BPS Kabupaten Aceh Besar
BPS-Statistics Aceh Besar Regency

Sumber Ilustrasi/*Illustration Source*: www.freepik.com

Dilarang mereproduksi dan/atau menggandakan sebagian atau seluruh isi buku ini untuk tujuan komersial tanpa izin tertulis dari Badan Pusat Statistik Kabupaten Bireuen.
It is prohibited to reproduce and/or duplicate part or all of this book for commercial purpose without permission from BPS-Statistics Bireuen Regency.

Tim **Penyusun**
Compilers

Hasil Pencacahan Lengkap Sensus Pertanian 2023 - Tahap II:
Usaha Pertanian Perorangan (UTP) Peternakan
Kabupaten Aceh Besar

Complete Enumeration Results of the 2023 Census of Agriculture - Edition 2:
Livestock Individual Agricultural Holdings
Aceh Besar Regency

Pengarah/*Director*
(Kepala BPS Kabupaten Aceh Besar)

Penanggung Jawab/*Persons in Charge*
(Ketua Tim ST2023)

Penyunting/*Editors*
(Tim ST2023 BPS Kabupaten Aceh Besar))

Penulis Naskah/*Writers*
(Tim ST2023 BPS Kabupaten Aceh Besar))

Pengolah Data/*Data Processors*
Ade Koswara • Nugroho Puspito Yudho • Isnaeni Noviyanti • Aldo Leofiro Irfiansyah
Ari Rismansyah • Aldi Hamidi Lubis • Muhammad Hanif Fahyuananto • (IPD Daerah)

Penata Letak/*Layouters*
Oki Heryanto • (Tim Daerah)

Pembuat Infografis/*Infographics Designer*
Muh. Faishal Nur Kamal • Fitriana Nur Rachmah • Muhlis Rajapriana
Oki Heryanto • Yudhi Agustar Sanjaya • (Tim Daerah)

Penerjemah/*Translator*
Hengki Eko Riyadi • Octavia Rizky Prasetyo • Tarida Herdina Marpaung • Ucik Mawarsari
Fitria Hasanah • Diah Ayu Prihatini • Herzainul Nur Hakim • Zukha Latifah • Priscilia Calista

https://acehbesarkab.bps.go.id

https://acehbesarkab.bps.go.id

Kata **Pengantar**

Sensus Pertanian merupakan sebuah upaya untuk memotret keadaan sektor pertanian di seluruh negeri dengan akurat dan komprehensif. Publikasi Hasil Pencacahan Lengkap Sensus Pertanian 2023 - Tahap II merupakan hasil dari pendataan lapangan Sensus Pertanian 2023. Pada publikasi tahap kedua, Badan Pusat Statistik menyajikan data dan informasi yang lebih lengkap dan pembaruan dari publikasi tahap pertama.

Publikasi Hasil Pencacahan Lengkap Sensus Pertanian 2023 - Tahap II ada 4 (empat) jenis publikasi, yaitu:

1. Publikasi Hasil Pencacahan Lengkap Sensus Pertanian 2023 - Tahap II: Usaha Pertanian Perorangan (UTP), yang terdiri atas tanaman pangan, hortikultura, perkebunan, peternakan, perikanan, dan kehutanan,
2. Publikasi Hasil Pencacahan Lengkap Sensus Pertanian 2023 - Tahap II: Perusahaan Pertanian Berbadan Hukum (UPB),
3. Publikasi Hasil Pencacahan Lengkap Sensus Pertanian 2023 - Tahap II: Usaha Pertanian Lainnya (UTL), dan
4. Publikasi Hasil Pencacahan Lengkap Sensus Pertanian 2023 - Tahap II: Indikator Tujuan Pembangunan Berkelanjutan dan Indikator World Cencus of Agriculture (WCA).

Publikasi Hasil Pencacahan Lengkap Sensus Pertanian 2023 - Tahap II: Usaha Pertanian Perorangan (UTP) Peternakan ini memuat informasi mengenai penjelasan umum Sensus Pertanian 2023, usaha pertanian secara umum, dan data rinci terkait Usaha Pertanian Perorangan (UTP) Peternakan.

Data dan informasi yang disajikan ini diharapkan bukan hanya sekadar angka, tetapi merupakan landasan yang mendalam dan holistik untuk merancang kebijakan transformasi sektor pertanian menuju Indonesia Emas 2045.

Pelaksanaan Sensus Pertanian 2023 merupakan kolaborasi dan kontribusi besar dari para petani, asosiasi pertanian, Kelompok Kontak Tani Nelayan Andalan (KTNA), akademisi, Kementerian/Lembaga/Organisasi Perangkat Daerah (OPD) terkait, serta semua pihak yang terlibat. Kami mengucapkan terima kasih yang mendalam atas partisipasi aktif dan kerjasama yang luar biasa dari seluruh lapisan masyarakat.

Semoga publikasi ini dapat menjadi landasan kuat bagi pengembangan pertanian yang berdaya saing, berkelanjutan, dan memberikan manfaat maksimal bagi masyarakat.

Kota Jantho, Mei 2024
Kepala Badan Pusat Statistik
Kabupaten Aceh BEsar

IRNANTO

https://acehbesarkab.bps.go.id

Preface

The Census of Agriculture is an effort to accurately and comprehensively portray the state of the agricultural sector nationwide. The publication of the Complete Enumeration Results of the 2023 Census of Agriculture - Phase II is the outcome of the field data collection in the 2023 Census of Agriculture. In the second phase publication, BPS-Statistics Indonesia presents more comprehensive data and information, as well as updates from publication edition I.

There are four types of publications in the Complete Enumeration Results of the 2023 Census of Agriculture - Edition II:

1. *Complete Enumeration Results of the 2023 Census of Agriculture - Edition II: Individual Agricultural Holdings, which consists of food crops, horticulture, estate crops, livestock, fishery, and forestry,*
2. *Complete Enumeration Results of the 2023 Census of Agriculture - Edition II: Agricultural Corporations,*
3. *Complete Enumeration Results of the 2023 Census of Agriculture - Edition II: Other Agricultural Holdings,*
4. *Complete Enumeration Results of the 2023 Census of Agriculture - Edition II: Sustainable Development Goal Indicators and World Census of Agriculture (WCA) Indicators*

The Complete Enumeration Results of the 2023 Census of Agriculture - Edition II: Livestock Individual Agricultural Holdings contains information regarding the general explanation of the 2023 Census of Agriculture, general agricultural holdings, and detailed data related to Livestock Individual Agricultural Holdings.

The data and information presented are expected to be more than just numbers but serve as a profound and holistic foundation for designing policies to transform the agricultural sector towards Indonesia Emas 2045.

The implementation of the 2023 Census of Agriculture represents a major collaboration and significant contribution from farmers, agricultural associations, Key Farmer and Fisherfolk Groups (KTNA), academics, relevant Ministries/Agencies/ Local Government Organizations (OPD), and all parties involved. We express deep gratitude for the active participation and exceptional cooperation from all layers of society

May this publication serve as a strong foundation for the development of a competitive, sustainable agricultural sector that maximizes benefits for society.

Kota Jantho, May 2024
Chief Statistician of
Aceh Besar Regency

IRNANTO

https://acehbesarkab.bps.go.id

Daftar **Isi**
Contents

Hasil Pencacahan Lengkap Sensus Pertanian 2023 - Tahap II
Usaha Pertanian Perorangan (UTP) Peternakan
Kabupaten Bireuen
Complete Enumeration Results of the 2023 Census of Agriculture - Edition 2
Livestock Individual Agricultural Holdings
Bireuen Regency

Halaman
Page

Kata Pengantar/*Preface* v
Daftar Isi/*Contents* vii
Daftar Tabel/*List of Table* ix
Daftar Gambar/*List of Figure* xlix

1. Penjelasan Umum Sensus Pertanian 2023/*General Explanation of The 2023 Cencus of Agriculture* **1**

2. Usaha Pertanian 2023/*Agricultural Holding in 2023* **11**

3. Profil/*Profile* **43**

4. Lahan Pertanian/*Agricultural Land* **143**

5. Peternakan/*Livestock* **343**

6. Manajemen Usaha Pertanian/*Agricultural Holding Management* **513**

Daftar Pustaka/*References* 577

https://acehbesarkab.bps.go.id

https://acehbesarkab.bps.go.id

Daftar **Tabel**
List of Table

Tabel
Table

Halaman
Page

2. USAHA PERTANIAN 2023/*AGRICULTURAL HOLDING IN 2023*

2.1 Jumlah Usaha Pertanian Perorangan, Perusahaan Pertanian Berbadan Hukum, dan Usaha Pertanian Lainnya Menurut Provinsi (unit), 2023
Number of Individual Agricultural Holdings, Agricultural Corporations, and Other Agricultural Holdings by Province (units), 2023 26

2.2 Jumlah Rumah Tangga Usaha Pertanian, Usaha Pertanian Perorangan, dan Rasio UTP terhadap RTUP Menurut Provinsi, 2023
Number of Agricultural Households, Individual Agricultural Holdings, and Ratio of Individual Agricultural Holdings to Agricultural Households by Province, 2023 27

2.3 Jumlah Usaha Pertanian Perorangan, Perusahaan Pertanian Berbadan Hukum, dan Usaha Pertanian Lainnya Menurut Subsektor (unit), 2023
Number of Individual Agricultural Holdings, Agricultural Corporations, and Other Agricultural Holdings by Subsector (units), 2023 28

2.4 Jumlah Rumah Tangga Usaha Pertanian Menurut Subsektor (rumah tangga), 2023
Number of Agricultural Households by Subsector (households), 2023 28

2.5 Jumlah Usaha Pertanian Perorangan Menurut Provinsi dan Subsektor (unit), 2023
Number of Individual Agricultural Holdings by Province and Subsector (units), 2023 29

2.6 Jumlah Perusahaan Pertanian Berbadan Hukum Menurut Provinsi dan Subsektor (unit), 2023
Number of Agricultural Corporations by Province and Subsector (units), 2023 .. 31

2.7 Jumlah Usaha Pertanian Lainnya Menurut Provinsi dan Subsektor (unit), 2023
Number of Other Agricultural Holdings by Province and Subsector (units), 2023 33

2.8 Jumlah Rumah Tangga Usaha Pertanian Menurut Provinsi dan Subsektor (rumah tangga), 2023
Number of Agricultural Households by Province and Subsector (households), 2023 35

https://sobisetda.bpsdm

Tabel
Table

Halaman
Page

2.9 Jumlah Rumah Tangga Petani dan Petani Menurut Provinsi, 2023
Number of Farmer Households and Farmer by Province, 2023 37

2.10 Jumlah Usaha Pertanian Menurut Kelompok Luas Lahan yang Dikuasai dan Jenis Usaha Pertanian (unit), 2023
Number of Agricultural Holdings by Classification of Land Area Utilized and Type of Agricultural Holding (units), 2023 38

2.11 Jumlah Usaha Pertanian Menurut Kelompok Luas Lahan Pertanian yang Dikuasai dan Jenis Usaha Pertanian (unit), 2023
Number of Agricultural Holdings by Classification of Agricultural Land Area Utilized and Type of Agricultural Holding (units), 2023 38

2.12 Jumlah Usaha Pertanian Pengguna Lahan Pertanian Menurut Provinsi dan Jenis Usaha (unit), 2023
Number of Agricultural Holdings Utilizing Agricultural Land by Province and Type of Holding (units), 2023 39

2.13 Jumlah Sapi Potong, Sapi Perah, dan Kerbau Menurut Provinsi dan Jenis Usaha Pertanian (ekor), 2023
Number of Beef Cattle, Dairy Cattle, and Buffalo by Province and Type of Agricultural Holdings (heads), 2023 40

3. PROFIL/*PROFILE*

3.1 Jumlah Rumah Tangga Usaha Pertanian Menurut Provinsi dan Kelompok Umur Kepala Rumah Tangga (rumah tangga), 2023
Number of Agricultural Households by Province and Age Group of Households Heads (households), 2023 59

3.2 Jumlah Rumah Tangga Usaha Pertanian Menurut Provinsi dan Kelompok Umur Kepala Rumah Tangga Berjenis Kelamin Laki-Laki (rumah tangga), 2023
Number of Agricultural Households by Province and Age Group of Male Head of Households (households), 2023 60

3.3 Jumlah Rumah Tangga Usaha Pertanian Menurut Provinsi dan Kelompok Umur Kepala Rumah Tangga Berjenis Kelamin Perempuan (rumah tangga), 2023
Number of Agricultural Households by Province and Age Group of Female Head of Households (households), 2023 61

3.4 Jumlah Anggota Rumah Tangga Usaha Pertanian Menurut Provinsi dan Jenis Kelamin Anggota Rumah Tangga (rumah tangga), 2023
Number of Agricultural Household Members by Province and Sex of Household Members (households), 2023 62

3.5 Jumlah Rumah Tangga Usaha Pertanian Menurut Provinsi dan Kelompok Jumlah Anggota Rumah Tangga (rumah tangga), 2023
Number of Agricultural Households by Province and Group of Household Members (households), 2023 64

https://acehbesarkab.bps.go.id

Tabel
Table

Halaman
Page

3.6 Jumlah Pengelola Usaha Pertanian Perorangan Menurut Provinsi dan Jenis Kelamin (orang), 2023
Number of Individual Agricultural Holders by Province and Sex (people), 2023 . 65

3.7 Jumlah Pengelola Usaha Pertanian Perorangan Menurut Provinsi dan Kelompok Umur (orang), 2023
Number of Individual Agricultural Holders by Province and Age Group (people), 2023 66

3.8 Jumlah Pengelola Usaha Pertanian Perorangan Berjenis Kelamin Laki-Laki Menurut Provinsi dan Kelompok Umur (orang), 2023
Number of Individual Agricultural Holders of Male by Province and Age Group (people), 2023 67

3.9 Jumlah Pengelola Usaha Pertanian Perorangan Berjenis Kelamin Perempuan Menurut Provinsi dan Kelompok Umur (orang), 2023
Number of Individual Agricultural Holders of Female by Province and Age Group (people), 2023 68

3.10 Jumlah Rumah Tangga Usaha Pertanian Menurut Provinsi dan Subsektor yang Diusahakan (rumah tangga), 2023
Number of Agricultural Households by Province and Subsectors (households), 2023 69

3.11 Jumlah Rumah Tangga Usaha Pertanian Subsektor Menurut Provinsi (rumah tangga), 2023
Number of Subsectoral Agricultural Households by Province (households), 2023 71

3.12 Jumlah Pelaku Usaha Pertanian Perorangan Subsektor Menurut Provinsi (orang), 2023
Number of Subsectoral Individual Agricultural Holders by Province (people), 2023 75

3.13 Jumlah Rumah Tangga Usaha Pertanian Menurut Provinsi dan Jumlah Subsektor yang Diusahakan (rumah tangga), 2023
Number of Agricultural Households by Province and Number of Subsectors (households), 2023 79

3.14 Jumlah Rumah Tangga Usaha Pertanian Menurut Provinsi dan Jenis Usaha Utama yang Diusahakan (rumah tangga), 2023
Number of Agricultural Households by Province and Main Type of Holdings (households), 2023 81

3.15 Jumlah Rumah Tangga Usaha Jasa Pertanian Menurut Provinsi dan Jenis Jasa (rumah tangga), 2023
Number of Agricultural Services Households by Province and Type of Services (households), 2023 83

3.16 Jumlah Usaha Jasa Pertanian Perorangan Menurut Provinsi dan Jenis Jasa (unit), 2023
Number of Individual Agricultural Service Holdings by Province and Type of Services (units), 2023 94

https://aceh.bps.go.id

Tabel
Table

Halaman
Page

3.17 Jumlah Rumah Tangga Usaha Pertanian Perorangan yang Melakukan Kegiatan Ekonomi Selain Pertanian Menurut Provinsi dan Jenis Kegiatan Ekonomi Selain Pertanian (rumah tangga), 2023
Number of Individual Agricultural Holding Households Engaging in Economic Activities Other Than Agriculture by Province and Type of Economic Activities Other Than Agriculture (household), 2023 105

3.18 Jumlah Usaha Pertanian Perorangan yang Melakukan Kegiatan Ekonomi Selain Pertanian Menurut Provinsi dan Jenis Kegiatan Ekonomi Selain Pertanian (unit), 2023
Number of Individual Agricultural Holdings Engaging in Economic Activities Other Than Agriculture by Province and Type of Economic Activities Other Than Agriculture (units), 2023 107

3.19 Jumlah Rumah Tangga Usaha Pertanian di Indonesia Menurut Golongan Luas Lahan yang Dikuasai (rumah tangga), 2023
Number of Agricultural Households by Classification Land Area Utilized in Indonesia, (households), 2023 109

3.20 Jumlah Usaha Pertanian Perorangan Pengguna Lahan Pertanian dan Usaha Pertanian Perorangan Gurem Menurut Provinsi (unit), 2023
Number of Individual Agricultural Holdings Utilizing Agricultural Land and Gurem Individual Agricultural Holdings by Province (units), 2023 110

3.21 Jumlah Petani[1] Pengguna Lahan Pertanian dan Petani Gurem Menurut Provinsi (orang), 2023
Number of Farmers[1] Utilizing Agricultural Land and Gurem Farmer's by Province (people), 2023 111

3.22 Jumlah Usaha Pertanian Perorangan Pengguna Lahan Pertanian menurut Provinsi dan Subsektor (unit), 2023
Number of Individual Agricultural Holdings Utilizing Agricultural Land by Province and Subsectors (units), 2023 112

3.23 Jumlah Usaha Pertanian Perorangan Gurem Menurut Provinsi dan Subsektor (unit), 2023
Number of Gurem Individual Agricultural Holdings by Province and Subsector (units), 2023 114

3.24 Jumlah Rumah Tangga Usaha Pertanian di Indonesia Menurut Persentase Pendapatan Rumah Tangga yang Berasal dari Usaha Pertanian (rumah tangga), 2023
Number of Agricultural Households by Percentage of Household Income Derived from Agricultural Holdings in Indonesia (households), 2023 116

https://sensus.bps.go.id

Tabel
Table

Halaman
Page

3.25 Jumlah Pengelola Usaha Pertanian Perorangan Menurut Provinsi dan Pendidikan Tertinggi yang Ditamatkan (orang), 2023
Number of Individual Agricultural Holders by Province and Educational Attainment (people), 2023 117

3.26 Jumlah Pengelola Usaha Pertanian Perorangan Berjenis Kelamin Laki-Laki Menurut Provinsi dan Pendidikan Tertinggi yang Ditamatkan (orang), 2023
Number of Male Agricultural Household Members by Province and Educational Attainment (people), 2023 121

3.27 Jumlah Pengelola Usaha Pertanian Perorangan Berjenis Kelamin Perempuan Menurut Provinsi dan Pendidikan Tertinggi yang Ditamatkan (orang), 2023
Number of Female Agricultural Household Members by Province and Educational Attainment (people), 2023 125

3.28 Jumlah Anggota Rumah Tangga Usaha Pertanian Berumur 10 Tahun ke Atas Menurut Provinsi dan Aktivitas Ekonomi yang Dilakukan (orang), 2023
Number of Agricultural Household Members Aged 10 Years and Above by Province and Economic Activity (people), 2023 129

3.29 Jumlah Anggota Rumah Tangga Usaha Pertanian Berjenis Kelamin Laki-Laki Berumur 10 Tahun ke Atas Menurut Provinsi dan Aktivitas Ekonomi yang Dilakukan (orang), 2023
Number of Male Agricultural Household Members Aged 10 Years and Above by Province and Economic Activity (people), 2023 133

3.30 Jumlah Anggota Rumah Tangga Usaha Pertanian Berjenis Kelamin Perempuan Berumur 10 Tahun ke Atas Menurut Provinsi dan Aktivitas Ekonomi yang Dilakukan (orang), 2023
Number of Female Agricultural Household Members Aged 10 Years and Above by Province and Economic Activity (people), 2023 137

3.31 Jumlah Anggota Rumah Tangga Usaha Pertanian Berumur 18 Tahun ke Atas yang Memiliki Lahan Pertanian Menurut Provinsi, Keberadaan Bukti Kepemilikan Tertulis Dan Jenis Kelamin (orang), 2023
Number of Agricultural Household Members Aged 18 Years and Above Having Agricultural Land by Province, Having Written Proof of Ownership and Sex (people), 2023 141

Salinan Sensus Pertanian BPS RI

Tabel
Table

Halaman
Page

4. LAHAN PERTANIAN/*AGRICULTURAL LAND*

4.1 Jumlah Rumah Tangga Usaha Pertanian Menurut Provinsi dan Golongan Luas Lahan yang Dikuasai Termasuk Tempat Tinggal (rumah tangga), 2023
Number of Agricultural Households by Province and Group of Land Area Utilized Including Residential Area (households), 2023 159

4.2 Jumlah Rumah Tangga Usaha Pertanian Menurut Provinsi dan Golongan Luas Lahan yang Dikuasai Selain Tempat Tinggal (rumah tangga), 2023
Number of Agricultural Households by Province and Group of Land Area Utilized Excluding Residential Area (households), 2023 163

4.3 Jumlah Rumah Tangga Usaha Pertanian Menurut Provinsi dan Golongan Luas Lahan Pertanian yang Dikuasai (rumah tangga), 2023
Number of Agricultural Households by Province and Group of Agricultural Land Area Utilized (households), 2023 167

4.4 Jumlah Usaha Pertanian Perorangan Menurut Provinsi dan Golongan Luas Lahan yang Dikuasai Termasuk Tempat Tinggal (unit), 2023
Number of Individual Agricultural Holdings by Province and Group of Land Area Utilized Including Residential Area (units), 2023 171

4.5 Jumlah Usaha Pertanian Perorangan Menurut Provinsi dan Golongan Luas Lahan yang Dikuasai Selain Tempat Tinggal, 2023
Number of Individual Agricultural Holdings by Province and Group of Land Area Utilized Excluding Residential Area (units), 2023 175

4.6 Jumlah Usaha Pertanian Perorangan Menurut Provinsi dan Golongan Luas Lahan Pertanian yang Dikuasai (unit), 2023
Number of Individual Agricultural Holdings by Province and Group of Agricultural Land Area Utilized (units), 2023 179

4.7 Luas Lahan yang Dikuasai Usaha Pertanian Perorangan Menurut Provinsi Domisili Pengelola dan Jenis Lahan (m^2), 2023
Land Area Utilized by Individual Agricultural Holdings by Domicile Province of Holders and Type of Land (m^2), 2023 183

4.8 Rata-Rata Luas Lahan yang Dikuasai Rumah Tangga Usaha Pertanian Menurut Provinsi Domisili Pengelola dan Jenis Lahan (m^2), 2023
Land Area Utilized by Individual Agricultural Holdings by Domicile Province of Holders and Type of Land (m^2), 2023 186

4.9 Rata-Rata Luas Lahan yang Dikuasai Rumah Tangga Usaha Pertanian Pengguna Lahan Pertanian Menurut Provinsi Domisili Pengelola dan Jenis Lahan (m^2), 2023
Average Land Area Utilized by Agricultural Households Utilizing Agricultural Land by Domicile Province of Holders and Type of Land (m^2), 2023 189

4.10 Rata-Rata Luas Lahan yang Dikuasai Rumah Tangga Usaha Pertanian Pengguna Jenis Lahan Tertentu Menurut Provinsi Domisili Pengelola dan Jenis Lahan (m^2), 2023
Average Land Area Utilized by Agricultural Households Utilizing Particular Type of Land by Domicile Province and Type of Land (m^2), 2023 192

https://jateng.bps.go.id

Tabel
Table

Halaman
Page

4.11 Rata-Rata Luas Lahan yang Dikuasai Usaha Pertanian Perorangan Menurut Provinsi Domisili Pengelola (m^2), 2023
Average Land Area Utilized by Individual Agricultural Holdings by Domicile Province of Holders (m^2), 2023 195

4.12 Rata-Rata Luas Lahan yang Dikuasai Usaha Pertanian Perorangan Pengguna Lahan Pertanian Menurut Provinsi Domisili Pengelola dan Jenis Lahan (m^2), 2023
Average Land Area Utilized by Individual Agricultural Holdings Utilizing Agricultural Land by Domicile Province of Holders and Type of Land (m^2), 2023 198

4.13 Rata-Rata Luas Lahan yang Dikuasai Usaha Pertanian Perorangan Pengguna Jenis Lahan Tertentu Menurut Provinsi Domisili Pengelola dan Jenis Lahan (m^2), 2023
Average Land Area Utilized by Individual Agricultural Holdings Utilizing Particular Type of Land by Domicile Province of Holders and Type of Land (m^2), 2023 201

4.14 Luas Lahan yang Dikuasai Usaha Pertanian Perorangan Menurut Lokasi dan Jenis Lahan (m^2), 2023
Land Area Utilized by Individual Agricultural Holdings by Location and Type of Land (m^2), 2023..... 204

4.15 Jumlah Rumah Tangga Usaha Pertanian Menurut Provinsi dan Kelompok Luas Lahan Pertanian yang Dikuasai (rumah tangga), 2023
Number of Agricultural Households by Province and Classification of Agricultural Land Area Utilized (households), 2023 207

4.16 Jumlah Rumah Tangga Usaha Pertanian Menurut Provinsi dan Kelompok Luas Lahan Sawah yang Dikuasai (rumah tangga), 2023
Number of Agricultural Households by Province and Classification of Rice Field Area Utilized (households), 2023..... 211

4.17 Jumlah Rumah Tangga Usaha Pertanian Menurut Provinsi dan Kelompok Luas Lahan Selain Sawah yang Dikuasai (rumah tangga), 2023
Number of Agricultural Households by Province and Classification of Land Area other Than Rice Field Utilized (households), 2023 215

4.18 Jumlah Rumah Tangga Usaha Pertanian Menurut Provinsi dan Kelompok Luas Lahan Tanaman Semusim Bukan Sawah yang Dikuasai, 2023
Number of Agricultural Households by Province and Classification of non-Rice Field for Temporary Crops Area Utilized, 2023..... 219

4.19 Jumlah Rumah Tangga Usaha Pertanian Menurut Provinsi dan Kelompok Luas Lahan Padang Rumput Sementara yang Dikuasai (rumah tangga), 2023
Number of Agricultural Households by Province and Classification of Temporary Meadow Area Utilized (households), 2023..... 223

https://mombesakab.bps.go.id

Tabel
Table

Halaman
Page

4.20 Jumlah Rumah Tangga Usaha Pertanian Menurut Provinsi dan Kelompok Luas Lahan Padang Rumput Permanen yang Dikuasai (rumah tangga), 2023
Number of Agricultural Households by Province and Classification of Permanent Meadow Area Utilized (households), 2023 227

4.21 Jumlah Rumah Tangga Usaha Pertanian Menurut Provinsi dan Kelompok Luas Lahan Sementara Belum Ditanami Menunggu Penanaman yang Dikuasai (rumah tangga), 2023
Number of Agricultural Households by Province and Classification of Temporary Fallow Land Awaiting Planting Utilized (households), 2023 231

4.22 Jumlah Rumah Tangga Usaha Pertanian Menurut Provinsi dan Kelompok Luas Lahan Tanaman Tahunan yang Dikuasai (rumah tangga), 2023
Number of Agricultural Households by Province and Classification of Permanent Crops Land Utilized (households), 2023 235

4.23 Jumlah Rumah Tangga Usaha Pertanian Menurut Provinsi dan Kelompok Luas Lahan Kandang Ternak dan Bangunan Pertanian Lainnya yang Dikuasai (rumah tangga), 2023
Number of Agricultural Households by Province and Classification of Livestock Pens and Other Agricultural Buildings Land Utilized (households), 2023 239

4.24 Jumlah Rumah Tangga Usaha Pertanian Menurut Provinsi dan Kelompok Luas Lahan Kehutanan yang Dikuasai (rumah tangga), 2023
Number of Agricultural Households by Province and Classfication of Forestry Activities Land Utilized (households), 2023 243

4.25 Jumlah Rumah Tangga Usaha Pertanian Menurut Provinsi dan Kelompok Luas Lahan Budi Daya Perikanan yang Dikuasai (rumah tangga), 2023
Number of Agricultural Households by Province and Classification of Aquaculture Activities Land Utilized (households), 2023 247

4.26 Jumlah Rumah Tangga Usaha Pertanian Menurut Provinsi dan Kelompok Luas Lahan Bukan Pertanian dan Bukan Tempat Tinggal yang Dikuasai (rumah tangga), 2023
Number of Agricultural Households by Province and Classification of Non-Agricultural and Non-Residential Land Utilized (households), 2023 251

4.27 Jumlah Pengelola Usaha Pertanian Perorangan Menurut Provinsi dan Kelompok Luas Lahan Pertanian yang Dikuasai (unit), 2023
Number of Individual Agricultural Holders by Province and Classification of Agricultural Land Utilized (units), 2023 255

4.28 Jumlah Pengelola Usaha Pertanian Perorangan Menurut Provinsi dan Kelompok Luas Lahan Sawah yang Dikuasai (unit), 2023
Number of Individual Agricultural Holders by Province and Classification of Rice-Field Area Utilized (units), 2023 259

https://bperkabps.go.id

Tabel
Table

Halaman
Page

4.29 Jumlah Pengelola Usaha Pertanian Perorangan Menurut Provinsi dan Kelompok Luas Lahan Selain Sawah yang Dikuasai (unit), 2023
Number of Individual Agricultural Holders by Province and Classification of Other than Rice-Field Area Utilized (units), 2023 263

4.30 Jumlah Pengelola Usaha Pertanian Perorangan Menurut Provinsi dan Kelompok Luas Lahan Tanaman Semusim Bukan Sawah yang Dikuasai (unit), 2023
Number of Individual Agricultural Holders by Province and Classification of Non-Rice-Field for Temporary Crops Area Utilized (units), 2023 267

4.31 Jumlah Pengelola Usaha Pertanian Perorangan Menurut Provinsi dan Kelompok Luas Lahan Padang Rumput Sementara yang Dikuasai (unit), 2023
Number of Individual Agricultural Holders by Province and Classification of Temporary Meadow Land Utilized (units), 2023 271

4.32 Jumlah Pengelola Usaha Pertanian Perorangan Menurut Provinsi dan Kelompok Luas Lahan Padang Rumput Permanen yang Dikuasai (unit), 2023
Number of Individual Agricultural Holders by Province and Classification of Permanent Meadow Land Utilized (units), 2023 275

4.33 Jumlah Pengelola Usaha Pertanian Perorangan Menurut Provinsi dan Kelompok Luas Lahan Sementara Belum Ditanami Menunggu Penanaman yang Dikuasai (unit), 2023
Number of Individual Agricultural Holders by Province and Classification of Temporary Fallow Land Awaiting Planting Utilized (units), 2023 279

4.34 Jumlah Pengelola Usaha Pertanian Perorangan Menurut Provinsi dan Kelompok Luas Lahan Tanaman Tahunan yang Dikuasai (unit), 2023
Number of Individual Agricultural Holders by Province and Classification of Permanent Crops Land Utilized (units), 2023 283

4.35 Jumlah Pengelola Usaha Pertanian Perorangan Menurut Provinsi dan Kelompok Luas Lahan Kandang Ternak dan Bangunan Pertanian Lainnya yang Dikuasai (unit), 2023
Number of Individual Agricultural Holders by Province and Classification of Livestock Pens and Other Agricultural Buildings Land Utilized (units), 2023 287

4.36 Jumlah Pengelola Usaha Pertanian Perorangan Menurut Provinsi dan Kelompok Luas Lahan Kehutanan yang Dikuasai (unit), 2023
Number of Individual Agricultural Holders by Province and Classification of Forestry Activities Land Utilized (units), 2023 291

4.37 Jumlah Pengelola Usaha Pertanian Perorangan Menurut Provinsi dan Kelompok Luas Lahan Budi Daya Perikanan yang Dikuasai (unit), 2023
Number of Individual Agricultural Holders by Province and Classification of Aquaculture Activities Land Utilized (units), 2023 295

https://ideas.sakernas.bps.go.id

Tabel
Table

Halaman
Page

4.38 Jumlah Pengelola Usaha Pertanian Perorangan Menurut Provinsi dan Kelompok Luas Lahan Lahan Bukan Pertanian dan Bukan Tempat Tinggal yang Dikuasai (unit), 2023
Number of Individual Agricultural Holders by Province and Classification of Non-Agricultural and Non-Residential Land Utilized (units), 2023 299

4.39 Jumlah Rumah Tangga Usaha Pertanian Menurut Provinsi dan Lokasi Lahan Pertanian Terluas yang Dikuasai (rumah tangga), 2023
Number of Agricultural Households by Province and the Main Location of Agricultural Land Utilized (households), 2023 303

4.40 Jumlah Rumah Tangga Usaha Pertanian Menurut Provinsi dan Lokasi Lahan Sawah Terluas yang Dikuasai (rumah tangga), 2023
Number of Agricultural Households by Province and the Main Location of Rice-Field Area Utilized (households), 2023 304

4.41 Jumlah Rumah Tangga Usaha Pertanian Menurut Provinsi dan Lokasi Lahan Tanaman Semusim Bukan Sawah Terluas yang Dikuasai (rumah tangga), 2023
Number of Agricultural Households by Province and the Main Location of Non-Rice-Field for Temporary Crops Area Utilized (households), 2023 305

4.42 Jumlah Rumah Tangga Usaha Pertanian Menurut Provinsi dan Lokasi Lahan Padang Rumput Sementara Terluas yang Dikuasai (rumah tangga), 2023
Number of Agricultural Households by Province and the Main Location of Temporary Meadow Land Utilized (households), 2023 306

4.43 Jumlah Rumah Tangga Usaha Pertanian Menurut Provinsi dan Lokasi Lahan Padang Rumput Permanen Terluas yang Dikuasai (rumah tangga), 2023
Number of Agricultural Households by Province and the Main Location of Permanent Meadow Land Utilized (households), 2023 307

4.44 Jumlah Rumah Tangga Usaha Pertanian Menurut Provinsi dan Lokasi Lahan Sementara Belum Ditanami Menunggu Penanaman Terluas yang Dikuasai (rumah tangga), 2023
Number of Agricultural Households by Province and the Main Location of Temporary Fallow Land Awaiting Planting Utilized (households), 2023 308

4.45 Jumlah Rumah Tangga Usaha Pertanian Menurut Provinsi dan Lokasi Lahan Tanaman Tahunan Terluas yang Dikuasai (rumah tangga), 2023
Number of Agricultural Households by Province and the Main of Location Permanent Crops Land Utilized (households), 2023 309

4.46 Jumlah Rumah Tangga Usaha Pertanian Menurut Provinsi dan Lokasi Lahan Kandang Ternak dan Bangunan Pertanian Lainnya Terluas yang Dikuasai (rumah tangga), 2023
Number of Agricultural Households by Province and the Main Location of Livestock Pens and Other Agricultural Buildings Land Utilized (households), 2023 310

https://sobat.berkabpus.go.id

Tabel
Table

Halaman
Page

4.47 Jumlah Rumah Tangga Usaha Pertanian Menurut Provinsi dan Lokasi Lahan Kehutanan Terluas yang Dikuasai (rumah tangga), 2023
Number of Agricultural Households by Province and the Main Location Forestry Activities Land Utilized (households), 2023 311

4.48 Jumlah Rumah Tangga Usaha Pertanian Menurut Provinsi dan Lokasi Lahan Budi Daya Perikanan Terluas yang Dikuasai (rumah tangga), 2023
Number of Agricultural Households by Province and the Main Location Aquaculture Activities Land Utilized (households), 2023 312

4.49 Jumlah Rumah Tangga Usaha Pertanian Menurut Provinsi dan Lokasi Lahan Bukan Pertanian dan Bukan Tempat Tinggal Terluas yang Dikuasai (rumah tangga), 2023
Number of Agricultural Households by Province and the Main Location of Non-Agricultural and Non-Residential Land Utilized (households), 2023 313

4.50 Jumlah Usaha Pertanian Perorangan Menurut Provinsi dan Lokasi Lahan Pertanian Terluas yang Dikuasai (unit), 2023
Number of Individual Agricultural Holdings by Province and the Main Location of Agricultural Land Utilized (units), 2023 314

4.51 Jumlah Usaha Pertanian Perorangan Menurut Provinsi dan Lokasi Lahan Sawah Terluas yang Dikuasai (unit), 2023
Number of Individual Agricultural Holdings by Province and the Main Location of Rice-Field Area Utilized (units), 2023 315

4.52 Jumlah Usaha Pertanian Perorangan Menurut Provinsi dan Lokasi Lahan Tanaman Semusim Bukan Sawah Terluas yang Dikuasai (unit), 2023
Number of Individual Agricultural Holdings by Province and the Main Location of Non-Rice-Field for Temporary Crops Area Utilized (units), 2023 316

4.53 Jumlah Usaha Pertanian Perorangan Menurut Provinsi dan Lokasi Lahan Padang Rumput Sementara Terluas yang Dikuasai (unit), 2023
Number of Individual Agricultural Holdings by Province and the Main Location of Temporary Meadow Land Utilized (units), 2023 317

4.54 Jumlah Usaha Pertanian Perorangan Menurut Provinsi dan Lokasi Lahan Padang Rumput Permanen Terluas yang Dikuasai (unit), 2023
Number of Individual Agricultural Holdings by Province and the Main Location of Permanent Meadow Land Utilized (units), 2023 318

4.55 Jumlah Usaha Pertanian Perorangan Menurut Provinsi dan Lokasi Lahan Sementara Belum Ditanami Menunggu Penanaman Terluas yang Dikuasai (unit), 2023
Number of Individual Agricultural Holdings by Province and the Main Location of Temporary Fallow Land Awaiting Planting Utilized (units), 2023 319

4.56 Jumlah Usaha Pertanian Perorangan Menurut Provinsi dan Lokasi Lahan Tanaman Tahunan Terluas yang Dikuasai (unit), 2023
Number of Individual Agricultural Holdings by Province and the Main Location of Permanent Crops Land Utilized (units), 2023 320

https://medan.bps.go.id

Tabel
Table

Halaman
Page

4.57 Jumlah Usaha Pertanian Perorangan Menurut Provinsi dan Lokasi Lahan Kandang Ternak dan Bangunan Pertanian Lainnya Terluas yang Dikuasai (unit), 2023
Number of Individual Agricultural Holdings by Province and the Main Location of Livestock Pens and Other Agricultural Buildings Land Utilized (units), 2023.. 321

4.58 Jumlah Usaha Pertanian Perorangan Menurut Provinsi dan Lokasi Lahan Kehutanan Terluas yang Dikuasai (unit), 2023
Number of Individual Agricultural Holdings by Province and the Main Location Forestry Activities Land Utilized (units), 2023 322

4.59 Jumlah Usaha Pertanian Perorangan Menurut Provinsi dan Lokasi Lahan Budi Daya Perikanan Terluas yang Dikuasai (unit), 2023
Number of Individual Agricultural Holdings by Province and the Main Location Aquaculture Activities Land Utilized (units), 2023 323

4.60 Jumlah Usaha Pertanian Perorangan Menurut Provinsi dan Lokasi Lahan Bukan Pertanian dan Bukan Tempat Tinggal Terluas yang Dikuasai (unit), 2023
Number of Individual Agricultural Holdings by Province and the Main Location of Non-Agricultural and Non-Residential Land Utilized (units), 2023 324

4.61 Jumlah Pengelola Usaha Pertanian Perorangan Menurut Provinsi dan Status Kepemilikan Lahan (orang), 2023
Number of Individual Agricultural Holders by Province and Land Tenure (person), 2023 325

4.62 Jumlah Pengelola Usaha Pertanian Perorangan Berjenis Kelamin Laki-laki Menurut Provinsi dan Status Kepemilikan Lahan (orang), 2023
Number of Individual Agricultural Holders of Male Gender by Province and Land Tenure (person), 2023 329

4.63 Jumlah Pengelola Usaha Pertanian Perorangan Berjenis Kelamin Perempuan Menurut Provinsi dan Status Kepemilikan Lahan (orang), 2023
Number of Individual Agricultural Holders of Female Gender by Province and Land Tenure (person), 2023 333

4.64 Jumlah Usaha Pertanian Perorangan Menurut Provinsi dan Jenis Irigasi (unit), 2023
Number of Individual Agricultural Holdings by Province and Type of Irrigation (units), 2023 337

4.65 Jumlah Usaha Pertanian Perorangan Menurut Provinsi dan Penggunaan Irigasi Pada Lahan Sawah dan Bukan Sawah (unit), 2023
Number of Individual Agricultural Holdings by Province and Irrigation Utilization on Rice-Field Area and Non-Rice-Field Area (units), 2023 338

4.66 Jumlah Usaha Pertanian Perorangan Menurut Provinsi dan Jenis Irigasi Pada Lahan Sawah dan Bukan Sawah (unit), 2023
Number of Individual Agricultural Holdings by Province and Type of Irrigation on Rice-Field Area and Non-Rice-Field Area (units), 2023 339

https://kab.bpskaltim.go.id

Tabel
Table

Halaman
Page

5. PETERNAKAN/*LIVESTOCK*

5.1 Jumlah Rumah Tangga Usaha Pertanian yang Memelihara Ternak Menurut Provinsi (rumah tangga), 2023
Number of Agricultural Households Raising Livestock by Province (households), 2023 353

5.2 Jumlah Usaha Pertanian Perorangan yang Memelihara Ternak Menurut Provinsi (unit), 2023
Number of Individual Agricultural Holdings Raising Livestock by Province (units), 2023 354

5.3 Jumlah Pengelola Usaha Pertanian Perorangan Peternakan Menurut Provinsi dan Jenis Kelamin (orang), 2023
Number of Livestock Individual Agricultural Holders by Province and Sex (people), 2023 355

5.4 Jumlah Rumah Tangga Usaha Pertanian Menurut Provinsi dan Jenis Ternak yang Dipelihara (rumah tangga), 2023
Number of Agricultural Households by Province and Type of Livestock Raised (households), 2023 356

5.5 Jumlah Usaha Pertanian Perorangan Menurut Provinsi dan Jenis Ternak yang Dipelihara (Unit), 2023
Number of Individual Agricultural Holdings by Province and Type of Livestock Raised (units), 2023 361

5.6 Jumlah Rumah Tangga Usaha Peternakan Menurut Provinsi dan Jenis Ternak yang Diusahakan (rumah tangga), 2023
Number of Livestock Households by Province and Type of Livestock Cultivated (households), 2023 366

5.7 Jumlah Usaha Pertanian Perorangan Peternakan Menurut Provinsi dan Jenis Ternak yang Diusahakan (unit), 2023
Livestock Individual Agricultural Holdings by Province and Type of Livestock Cultivated (units), 2023 371

5.8 Jumlah Rumah Tangga Usaha Peternakan Menurut Provinsi dan Jenis Pakan Ternak (rumah tangga), 2023
Number of Livestock Households by Province and Type of Livestock Feed (households), 2023 376

5.9 Jumlah Usaha Pertanian Perorangan Peternakan Menurut Provinsi dan Jenis Pakan Ternak (unit), 2023
Number of Livestock Individual Agricultural Holdings by Province and Type of Livestock Feed (units), 2023 377

5.10 Jumlah Rumah Tangga Usaha Peternakan Menurut Provinsi dan Tujuan Utama Pemeliharaan Ternak (rumah tangga), 2023
Number of Livestock Households by Province and Main Purpose of Raising Livestock (households), 2023 378

https://aceh.bosar.kabbps.go.id

Tabel
Table

Halaman
Page

5.10.1 Jumlah Rumah Tangga Usaha Peternakan Sapi Potong Menurut Provinsi dan Tujuan Utama Pemeliharaan Ternak (rumah tangga), 2023
Number of Beef Cattle Livestock Households by Province and Main Purpose of Raising Livestock (households), 2023 380

5.10.2 Jumlah Rumah Tangga Usaha Peternakan Sapi Perah Menurut Provinsi dan Tujuan Utama Pemeliharaan Ternak (rumah tangga), 2023
Number of Dairy Cattle Livestock Households by Province and Main Purpose of Raising Livestock (households), 2023 381

5.10.3 Jumlah Rumah Tangga Usaha Peternakan Kerbau Potong Menurut Provinsi dan Tujuan Utama Pemeliharaan Ternak (rumah tangga), 2023
Number of Beef Buffalo Livestock Households by Province and Main Purpose of Raising Livestock (households), 2023 382

5.10.4 Jumlah Rumah Tangga Usaha Peternakan Babi Menurut Provinsi dan Tujuan Utama Pemeliharaan Ternak (rumah tangga), 2023
Number of Pig Livestock Households by Province and Main Purpose of Raising Livestock (households), 2023 383

5.10.5 Jumlah Rumah Tangga Usaha Peternakan Domba Potong Menurut Provinsi dan Tujuan Utama Pemeliharaan Ternak (rumah tangga), 2023
Number of Sheep Livestock Households by Province and Main Purpose of Raising Livestock (households), 2023 384

5.10.6 Jumlah Rumah Tangga Usaha Peternakan Kambing Potong Menurut Provinsi dan Tujuan Utama Pemeliharaan Ternak (rumah tangga), 2023
Number of Goat Livestock Households by Province and Main Purpose of Raising Livestock (households), 2023 385

5.10.7 Jumlah Rumah Tangga Usaha Peternakan Ayam Ras Pedaging FS Menurut Provinsi dan Tujuan Utama Pemeliharaan Ternak (rumah tangga), 2023
Number of Final Stock Broiler Chicken Livestock Households by Province and Main Purpose of Raising Livestock (households), 2023 386

5.10.8 Jumlah Rumah Tangga Usaha Peternakan Ayam Ras Petelur FS Menurut Provinsi dan Tujuan Utama Pemeliharaan Ternak (rumah tangga), 2023
Number of Final Stock Layer Chicken Livestock Households by Province and Main Purpose of Raising Livestock (households), 2023 387

5.10.9 Jumlah Rumah Tangga Usaha Peternakan Itik Petelur Menurut Provinsi dan Tujuan Utama Pemeliharaan Ternak (rumah tangga), 2023
Number of Layer Duck Livestock Households by Province and Main Purpose of Raising Livestock (households), 2023 388

5.10.10 Jumlah Rumah Tangga Usaha Peternakan Puyuh Petelur Menurut Provinsi dan Tujuan Utama Pemeliharaan Ternak (rumah tangga), 2023
Number of Layer Quail Livestock Households by Province and Main Purpose of Raising Livestock (households), 2023 389

https://bps.bantulkab.bps.go.id

Tabel
Table

Halaman
Page

5.11 Jumlah Usaha Pertanian Perorangan Peternakan Menurut Provinsi dan Tujuan Utama Pemeliharaan Ternak (unit), 2023
Number of Livestock Individual Agricultural Holdings by Province and Main Purpose of Raising Livestock (units), 2023 390

5.11.1 Jumlah Usaha Pertanian Perorangan Peternakan Sapi Potong Menurut Provinsi dan Tujuan Utama Pemeliharaan Ternak (unit), 2023
Number of Beef Cattle Livestock Individual Agricultural Holdings by Province and Main Purpose of Raising Livestock (units), 2023 392

5.11.2 Jumlah Usaha Pertanian Perorangan Peternakan Sapi Perah Menurut Provinsi dan Tujuan Utama Pemeliharaan Ternak (unit), 2023
Number of Dairy Cattle Livestock Individual Agricultural Holdings by Province and Main Purpose of Raising Livestock (units), 2023 393

5.11.3 Jumlah Usaha Pertanian Perorangan Peternakan Kerbau Potong Menurut Provinsi dan Tujuan Utama Pemeliharaan Ternak (unit), 2023
Number of Beef Buffalo Livestock Individual Agricultural Holdings by Province and Main Purpose of Raising Livestock (units), 2023 394

5.11.4 Jumlah Usaha Pertanian Perorangan Peternakan Babi Menurut Provinsi dan Tujuan Utama Pemeliharaan Ternak (unit), 2023
Number of Pig Livestock Individual Agricultural Holdings by Province and Main Purpose of Raising Livestock (units), 2023 395

5.11.5 Jumlah Usaha Pertanian Perorangan Peternakan Domba Potong Menurut Provinsi dan Tujuan Utama Pemeliharaan Ternak (unit), 2023
Number of Sheep Livestock Individual Agricultural Holdings by Province and Main Purpose of Raising Livestock (units), 2023 396

5.11.6 Jumlah Usaha Pertanian Perorangan Peternakan Kambing Potong Menurut Provinsi dan Tujuan Utama Pemeliharaan Ternak (unit), 2023
Number of Goat Livestock Individual Agricultural Holdings by Province and Main Purpose of Raising Livestock (units), 2023 397

5.11.7 Jumlah Usaha Pertanian Perorangan Peternakan Ayam Ras Pedaging FS Menurut Provinsi dan Tujuan Utama Pemeliharaan Ternak (unit), 2023
Number of Final Stock Broiler Chicken Livestock Individual Agricultural Holdings by Province and Main Purpose of Raising Livestock (units), 2023 398

5.11.8 Jumlah Usaha Pertanian Perorangan Peternakan Ayam Ras Petelur FS Menurut Provinsi dan Tujuan Utama Pemeliharaan Ternak (unit), 2023
Number of Final Stock Layer Chicken Livestock Individual Agricultural Holdings by Province and Main Purpose of Raising Livestock (units), 2023 399

5.11.9 Jumlah Usaha Pertanian Perorangan Peternakan Itik Petelur Menurut Provinsi dan Tujuan Utama Pemeliharaan Ternak (unit), 2023
Number of Layer Duck Livestock Individual Agricultural Holdings by Province and Main Purpose of Raising Livestock (units), 2023 400

Hak cipta dan sesuai UU

Tabel
Table

Halaman
Page

5.11.10 Jumlah Usaha Pertanian Perorangan Peternakan Puyuh Petelur Menurut Provinsi dan Tujuan Utama Pemeliharaan Ternak (unit), 2023
Number of Layer Quail Livestock Individual Agricultural Holdings by Province and Main Purpose of Raising Livestock (units), 2023 401

5.12 Jumlah Rumah Tangga Usaha Peternakan Menurut Provinsi dan Jenis Produksi (rumah tangga), 2023
Number of Livestock Households by Province and Type of Production (households), 2023 402

5.12.1 Jumlah Rumah Tangga Usaha Peternakan Sapi Potong Menurut Provinsi dan Jenis Produksi (rumah tangga), 2023
Number of Beef Cattle Livestock Households by Province and Type of Production (households), 2023 404

5.12.2 Jumlah Rumah Tangga Usaha Peternakan Sapi Perah Menurut Provinsi dan Jenis Produksi (rumah tangga), 2023
Number of Dairy Cattle Livestock Households by Province and Type of Production (households), 2023 405

5.12.3 Jumlah Rumah Tangga Usaha Peternakan Kerbau Potong Menurut Provinsi dan Jenis Produksi (rumah tangga), 2023
Number of Beef Buffalo Livestock Households by Province and Type of Production (households), 2023 406

5.12.4 Jumlah Rumah Tangga Usaha Peternakan Babi Menurut Provinsi dan Jenis Produksi (rumah tangga), 2023
Number of Pig Livestock Households by Province and Type of Production (households), 2023 407

5.12.5 Jumlah Rumah Tangga Usaha Peternakan Domba Potong Menurut Provinsi dan Jenis Produksi (rumah tangga), 2023
Number of Sheep Livestock Households by Province and Type of Production (households), 2023 408

5.12.6 Jumlah Rumah Tangga Usaha Peternakan Kambing Potong Menurut Provinsi dan Jenis Produksi (rumah tangga), 2023
Number of Goat Livestock Households by Province and Type of Production (households), 2023 409

5.12.7 Jumlah Rumah Tangga Usaha Peternakan Ayam Ras Pedaging FS Menurut Provinsi dan Jenis Produksi (rumah tangga), 2023
Number of Final Stock Broiler Chicken Livestock Households by Province and Type of Production (households), 2023 410

5.12.8 Jumlah Rumah Tangga Usaha Peternakan Ayam Ras Petelur FS Menurut Provinsi dan Jenis Produksi (rumah tangga), 2023
Number of Final Stock Layer Chicken Livestock Households by Province and Type of Production (households), 2023 411

https://paelbangkab.bps.go.id

Tabel
Table

Halaman
Page

5.12.9 Jumlah Rumah Tangga Usaha Peternakan Itik Petelur Menurut Provinsi dan Jenis Produksi (rumah tangga), 2023
Number of Layer Duck Livestock Households by Province and Type of Production (households), 2023 412

5.12.10 Jumlah Rumah Tangga Usaha Peternakan Puyuh Petelur Menurut Provinsi dan Jenis Produksi (rumah tangga), 2023
Number of Layer Quail Livestock Households by Province and Type of Production (households), 2023 413

5.13 Jumlah Usaha Pertanian Perorangan Peternakan Menurut Provinsi dan Jenis Produksi (unit), 2023
Number of Livestock Individual Agricultural Holdings by Province and Type of Production (units), 2023 414

5.13.1 Jumlah Usaha Pertanian Perorangan Peternakan Sapi Potong Menurut Provinsi dan Jenis Produksi (unit), 2023
Number of Beef Cattle Livestock Individual Agricultural Holdings by Province and Type of Production (units), 2023 416

5.13.2 Jumlah Usaha Pertanian Perorangan Peternakan Sapi Perah Menurut Provinsi dan Jenis Produksi (unit), 2023
Number of Dairy Cattle Livestock Individual Agricultural Holdings by Province and Type of Production (units), 2023 417

5.13.3 Jumlah Usaha Pertanian Perorangan Peternakan Kerbau Potong Menurut Provinsi dan Jenis Produksi (unit), 2023
Number of Beef Buffalo Livestock Individual Agricultural Holdings by Province and Type of Production (units), 2023 418

5.13.4 Jumlah Usaha Pertanian Perorangan Peternakan Babi Menurut Provinsi dan Jenis Produksi (unit), 2023
Number of Pig Livestock Individual Agricultural Holdings by Province and Type of Production (units), 2023 419

5.13.5 Jumlah Usaha Pertanian Perorangan Peternakan Domba Potong Menurut Provinsi dan Jenis Produksi (unit), 2023
Number of Sheep Livestock Individual Agricultural Holdings by Province and Type of Production (units), 2023 420

5.13.6 Jumlah Usaha Pertanian Perorangan Peternakan Kambing Potong Menurut Provinsi dan Jenis Produksi (unit), 2023
Number of Goat Livestock Individual Agricultural Holdings by Province and Type of Production (units), 2023 421

5.13.7 Jumlah Usaha Pertanian Perorangan Peternakan Ayam Ras Pedaging FS Menurut Provinsi dan Jenis Produksi (unit), 2023
Number of Final Stock Broiler Chicken Livestock Individual Agricultural Holdings by Province and Type of Production (units), 2023 422

https://bondowoskab.bps.go.id

Tabel
Table

Halaman
Page

5.13.8 Jumlah Usaha Pertanian Perorangan Peternakan Ayam Ras Petelur FS Menurut Provinsi dan Jenis Produksi (unit), 2023
Number of Final Stock Layer Chicken Livestock Individual Agricultural Holdings by Province and Type of Production (units), 2023 423

5.13.9 Jumlah Usaha Pertanian Perorangan Peternakan Itik Petelur Menurut Provinsi dan Jenis Produksi (unit), 2023
Number of Layer Duck Livestock Individual Agricultural Holdings by Province and Type of Production (units), 2023 424

5.13.10 Jumlah Usaha Pertanian Perorangan Peternakan Puyuh Petelur Menurut Provinsi dan Jenis Produksi (unit), 2023
Number of Layer Quail Livestock Individual Agricultural Holdings by Province and Type of Production (units), 2023 425

5.14 Jumlah Rumah Tangga Usaha Peternakan Menurut Provinsi dan Pemanfaatan Produksi (rumah tangga), 2023
Number of Livestock Households by Province and Production Utilization (households), 2023 426

5.14.1 Jumlah Rumah Tangga Usaha Peternakan Sapi Potong Menurut Provinsi dan Pemanfaatan Produksi (rumah tangga), 2023
Number of Beef Cattle Livestock Households by Province and Production Utilization (households), 2023 427

5.14.2 Jumlah Rumah Tangga Usaha Peternakan Sapi Perah Menurut Provinsi dan Pemanfaatan Produksi (rumah tangga), 2023
Number of Dairy Cattle Livestock Households by Province and Production Utilization (households), 2023 428

5.14.3 Jumlah Rumah Tangga Usaha Peternakan Kerbau Potong Menurut Provinsi dan Pemanfaatan Produksi (rumah tangga), 2023
Number of Beef Buffalo Livestock Households by Province and Production Utilization (households), 2023 429

5.14.4 Jumlah Rumah Tangga Usaha Peternakan Babi Menurut Provinsi dan Pemanfaatan Produksi (rumah tangga), 2023
Number of Pig Livestock Households by Province and Production Utilization (households), 2023 430

5.14.5 Jumlah Rumah Tangga Usaha Peternakan Domba Potong Menurut Provinsi dan Pemanfaatan Produksi (rumah tangga), 2023
Number of Sheep Livestock Households by Province and Production Utilization (households), 2023 431

5.14.6 Jumlah Rumah Tangga Usaha Peternakan Kambing Potong Menurut Provinsi dan Pemanfaatan Produksi (rumah tangga), 2023
Number of Goat Livestock Households by Province and Production Utilization (households), 2023 432

https://jateng.bps.go.id

Tabel
Table

Halaman
Page

5.14.7 Jumlah Rumah Tangga Usaha Peternakan Ayam Ras Pedaging FS Menurut Provinsi dan Pemanfaatan Produksi (rumah tangga), 2023
Number of Final Stock Broiler Chicken Livestock Households by Province and Production Utilization (households), 2023 433

5.14.8 Jumlah Rumah Tangga Usaha Peternakan Ayam Ras Petelur FS Menurut Provinsi dan Pemanfaatan Produksi (rumah tangga), 2023
Number of Final Stock Layer Chicken Livestock Households by Province and Production Utilization (households), 2023 434

5.14.9 Jumlah Rumah Tangga Usaha Peternakan Itik Petelur Menurut Provinsi dan Pemanfaatan Produksi (rumah tangga), 2023
Number of Layer Duck Livestock Households by Province and Production Utilization (households), 2023 435

5.14.10 Jumlah Rumah Tangga Usaha Peternakan Puyuh Petelur Menurut Provinsi dan Pemanfaatan Produksi (rumah tangga), 2023
Number of Layer Quail Livestock Households by Province and Production Utilization (households), 2023 436

5.15 Jumlah Usaha Pertanian Perorangan Peternakan Menurut Provinsi dan Pemanfaatan Produksi (unit), 2023
Number of Livestock Individual Agricultural Holdings by Province and Production Utilization (units), 2023 437

5.15.1 Jumlah Usaha Pertanian Perorangan Peternakan Sapi Potong Menurut Provinsi dan Pemanfaatan Produksi (unit), 2023
Number of Beef Cattle Livestock Individual Agricultural Holdings by Province and Production Utilization (units), 2023 438

5.15.2 Jumlah Usaha Pertanian Perorangan Peternakan Sapi Perah Menurut Provinsi dan Pemanfaatan Produksi (unit), 2023
Number of Dairy Cattle Livestock Individual Agricultural Holdings by Province and Production Utilization (units), 2023 439

5.15.3 Jumlah Usaha Pertanian Perorangan Peternakan Kerbau Potong Menurut Provinsi dan Pemanfaatan Produksi (unit), 2023
Number of Beef Buffalo Livestock Individual Agricultural Holdings by Province and Production Utilization (units), 2023 440

5.15.4 Jumlah Usaha Pertanian Perorangan Peternakan Babi Menurut Provinsi dan Pemanfaatan Produksi (unit), 2023
Number of Pig Livestock Individual Agricultural Holdings by Province and Production Utilization (units), 2023 441

5.15.5 Jumlah Usaha Pertanian Perorangan Peternakan Domba Potong Menurut Provinsi dan Pemanfaatan Produksi (unit), 2023
Number of Sheep Livestock Individual Agricultural Holdings by Province and Production Utilization (units), 2023 442

https://jambi.bps.go.id

Tabel
Table

Halaman
Page

5.15.6 Jumlah Usaha Pertanian Perorangan Peternakan Kambing Potong Menurut Provinsi dan Pemanfaatan Produksi (unit), 2023
Number of Goat Livestock Individual Agricultural Holdings by Province and Production Utilization (units), 2023 443

5.15.7 Jumlah Usaha Pertanian Perorangan Peternakan Ayam Ras Pedaging FS Menurut Provinsi dan Pemanfaatan Produksi (unit), 2023
Number of Final Stock Broiler Chicken Livestock Individual Agricultural Holdings by Province and Production Utilization (units), 2023 444

5.15.8 Jumlah Usaha Pertanian Perorangan Peternakan Ayam Ras Petelur FS Menurut Provinsi dan Pemanfaatan Produksi (unit), 2023
Number of Final Stock Layer Chicken Livestock Individual Agricultural Holdings by Province and Production Utilization (units), 2023 445

5.15.9 Jumlah Usaha Pertanian Perorangan Peternakan Itik Petelur Menurut Provinsi dan Pemanfaatan Produksi (unit), 2023
Number of Layer Duck Livestock Individual Agricultural Holdings by Province and Production Utilization (units), 2023 446

5.15.10 Jumlah Usaha Pertanian Perorangan Peternakan Puyuh Petelur Menurut Provinsi dan Pemanfaatan Produksi (unit), 2023
Number of Layer Quail Livestock Individual Agricultural Holdings by Province and Production Utilization (units), 2023 447

5.16 Jumlah Ternak pada Rumah Tangga Usaha Pertanian Menurut Provinsi dan Jenis Ternak yang Dipelihara (ekor), 1 Mei 2023
Number of Livestock in Agricultural Households by Province and Type of Livestock Raised (heads), 1 May 2023 448

5.17 Jumlah Ternak pada Rumah Tangga Usaha Peternakan Menurut Provinsi dan Jenis Ternak yang Diusahakan (ekor), 1 Mei 2023
Number of Livestock in Livestock Households by Province and Type of Livestock Cultivated (heads), 1 May 2023 453

5.18 Rata-Rata Jumlah Ternak yang Diusahakan pada Rumah Tangga Usaha Peternakan Menurut Provinsi dan Jenis Ternak (ekor), 1 Mei 2023
Average Number of Livestock Cultivated in Livestock Households by Province and Type of Livestock (heads), 1 May 2023 458

5.19 Rata-Rata Jumlah Ternak yang Diusahakan Usaha Pertanian Perorangan Peternakan Menurut Provinsi dan Jenis Ternak (ekor), 1 Mei 2023
Average Number of Livestock Cultivated in Livestock Individual Agricultural Holdings by Province and Type of Livestock (heads), 1 May 2023 462

5.20 Jumlah Ternak Betina Dewasa pada Rumah Tangga Usaha Pertanian Menurut Provinsi dan Jenis Ternak yang Dipelihara (ekor), 1 Mei 2023
Number of Adult Female Livestock in Agricultural Households by Province and Type of Livestock Raised (heads), 1 May 2023 466

https://www.bpsaceh.bps.go.id

Tabel
Table

Halaman
Page

5.21 Jumlah Ternak Betina Dewasa pada Rumah Tangga Usaha Peternakan Menurut Provinsi dan Jenis Ternak yang Diusahakan (ekor), 1 Mei 2023
Number of Adult Female Livestock in Livestock Households by Province and Type of Livestock Cultivated (heads), 1 May 2023 470

5.22 Jumlah Ternak Unggas Pedaging pada Usaha Pertanian Perorangan Menurut Provinsi dan Jenis Ternak yang Dipelihara (ekor), 2023
Number of Broiler Poultry in Individual Agricultural Holdings by Province and Type of Livestock Raised (heads), 2023 474

5.23 Jumlah Ternak Unggas Pedaging pada Usaha Pertanian Perorangan Peternakan Menurut Provinsi dan Jenis Ternak yang Dipelihara (ekor), 2023
Number of Broiler Poultry in Individual Agricultural Holdings by Province and Type of Livestock Raised (heads), 2023 475

5.24.1 Jumlah Sapi Potong pada Rumah Tangga Usaha Pertanian Menurut Provinsi, Jenis Kelamin, dan Kelompok Umur (ekor), 1 Mei 2023
Number of Beef Cattle in Agricultural Households by Province, Sex, and Age Group (heads), 1 May 2023 476

5.24.2 Jumlah Sapi Perah pada Rumah Tangga Usaha Pertanian Menurut Provinsi, Jenis Kelamin, dan Kelompok Umur (ekor), 1 Mei 2023
Number of Dairy Cattle in Agricultural Households by Province, Sex, and Age Group (heads), 1 May 2023 478

5.24.3 Jumlah Kerbau Potong pada Rumah Tangga Usaha Pertanian Menurut Provinsi, Jenis Kelamin, dan Kelompok Umur (ekor), 1 Mei 2023
Number of Beef Buffalo in Agricultural Households by Province, Sex, and Age Group (heads), 1 May 2023 480

5.25.1 Jumlah Sapi Potong pada Rumah Tangga Usaha Peternakan Menurut Provinsi, Jenis Kelamin, dan Kelompok Umur (ekor), 1 Mei 2023
Number of Beef Cattle in Livestock Households by Province, Sex, and Age Group (heads), 1 May 2023 482

5.25.2 Jumlah Sapi Perah pada Rumah Tangga Usaha Peternakan Menurut Provinsi, Jenis Kelamin, dan Kelompok Umur (ekor), 1 Mei 2023
Number of Dairy Cattle in Livestock Households by Province, Sex, and Age Group (heads), 1 May 2023 484

5.25.3 Jumlah Kerbau Potong pada Rumah Tangga Usaha Peternakan Menurut Provinsi, Jenis Kelamin, dan Kelompok Umur (ekor), 1 Mei 2023
Number of Beef Buffalo in Livestock Households by Province, Sex, and Age Group (heads), 1 May 2023 486

5.26 Jumlah Sapi Potong pada Rumah Tangga Usaha Pertanian Menurut Provinsi dan Jenis Rumpun (ekor), 1 Mei 2023
Number of Beef Cattle in Agricultural Households by Prozvince and Type of Breeds (heads), 1 May 2023 488

https://kaltara.bps.go.id

5.27 Jumlah Sapi Potong pada Rumah Tangga Usaha Peternakan Menurut Provinsi dan Jenis Rumpun (ekor), 1 Mei 2023
Number of Beef Cattle in Livestock Households by Province and Type of Breeds (heads), 1 May 2023 490

5.28 Jumlah Sapi Perah pada Rumah Tangga Usaha Pertanian Menurut Provinsi dan Jenis Rumpun (ekor), 1 Mei 2023
Number of Dairy Cattle in Agricultural Households by Province and Type of Breeds (heads), 1 May 2023 492

5.29 Jumlah Sapi Perah pada Rumah Tangga Usaha Peternakan Menurut Provinsi dan Jenis Rumpun (ekor), 1 Mei 2023
Number of Dairy Cattle in Livestock Households by Province and Type of Breeds (heads), 1 May 2023 493

5.30 Jumlah Kerbau Potong pada Rumah Tangga Usaha Pertanian Menurut Provinsi dan Jenis Rumpun (ekor), 1 Mei 2023
Number of Beef Buffalo in Agricultural Households by Province and Type of Breeds (heads), 1 May 2023 494

5.31 Jumlah Kerbau Potong pada Rumah Tangga Usaha Peternakan Menurut Provinsi dan Jenis Rumpun (ekor), 1 Mei 2023
Number of Beef Buffalo in Livestock Households by Province and Type of Breeds (heads), 1 May 2023 495

5.32 Jumlah Rumah Tangga Usaha Peternakan Menurut Provinsi dan Jumlah Jenis Ternak yang Diusahakan, 2023
Number of Livestock Households by Province and Number of Types of Livestock Cultivated, 2023 496

5.33 Jumlah Usaha Pertanian Perorangan Peternakan Menurut Provinsi dan Jumlah Jenis Ternak yang Diusahakan (unit), 2023
Number of of Livestock Individual Agricultural Holdings by Province and Number of Types of Livestock Cultivated (units), 2023 497

5.34.1 Jumlah Usaha Pertanian Perorangan Peternakan Sapi Potong Menurut Provinsi dan Jumlah Ternak yang Diusahakan (unit), 2023
Number of Beef Cattle Livestock Individual Agricultural Holdings by Province and Number of Livestock Cultivated (units), 2023 498

5.34.2 Jumlah Usaha Pertanian Perorangan Peternakan Sapi Perah Provinsi dan Jumlah Ternak yang Diusahakan (unit), 2023
Number of Dairy Cattle Livestock Individual Agricultural Holdings by Province and Number of Livestock Cultivated (units), 2023 499

5.34.3 Jumlah Usaha Pertanian Perorangan Peternakan Kerbau Potong Menurut Provinsi dan Jumlah Ternak yang Diusahakan (unit), 2023
Number of Beef Buffalo Livestock Individual Agricultural Holdings by Province and Number of Livestock Cultivated (units), 2023 500

https://ppid.bankaceh.bps.go.id

5.34.4 Jumlah Usaha Pertanian Perorangan Peternakan Babi Provinsi dan Jumlah Ternak yang Diusahakan (unit), 2023
Number of Pig Livestock Individual Agricultural Holdings by Province and Number of Livestock Cultivated (units), 2023 501

5.34.5 Jumlah Usaha Pertanian Perorangan Peternakan Domba Potong Menurut Provinsi dan Jumlah Ternak yang Diusahakan (unit), 2023
Number of Sheep Livestock Individual Agricultural Holdings by Province and Number of Livestock Cultivated (units), 2023 502

5.34.6 Jumlah Usaha Pertanian Perorangan Peternakan Kambing Potong Provinsi dan Jumlah Ternak yang Diusahakan (unit), 2023
Number of Goat Livestock Individual Agricultural Holdings by Province and Number of Livestock Cultivated (units), 2023 503

5.35.1 Jumlah Usaha Pertanian Perorangan Peternakan Ayam Ras Pedaging FS Menurut Provinsi dan Jumlah Ternak yang Diusahakan (unit), 2023
Number of Final Stock Broiler Chicken Livestock Individual Agricultural Holdings by Province and Number of Livestock Cultivated (units), 2023 504

5.35.2 Jumlah Usaha Pertanian Perorangan Peternakan Ayam Ras Petelur FS Menurut Provinsi dan Jumlah Ternak yang Diusahakan (unit), 2023
Number of Final Stock Layer Chicken Livestock Individual Agricultural Holdings by Province and Number of Livestock Cultivated (units), 2023 506

5.35.3 Jumlah Usaha Pertanian Perorangan Peternakan Itik Petelur Menurut Provinsi dan Jumlah Ternak yang Diusahakan (unit), 2023
Number of Layer Duck Livestock Individual Agricultural Holdings by Province and Number of Livestock Cultivated (units), 2023 508

5.35.4 Jumlah Usaha Pertanian Perorangan Peternakan Puyuh Petelur Menurut Provinsi dan Jumlah Ternak yang Diusahakan (unit), 2023
Number of Layer Quail Livestock Individual Agricultural Holdings by Province and Number of Livestock Cultivated (units), 2023 510

6. MANAJEMEN USAHA PERTANIAN/*AGRICULTURAL HOLDING MANAGEMENT*

6.1 Jumlah Rumah Tangga Usaha Pertanian yang Menggunakan Bibit Rekayasa Genetika Menurut Provinsi dan Subsektor (rumah tangga), 2023
Number of Agricultural Households Using Genetically Modified Seeds by Province and Subsector (households), 2023 527

6.2 Jumlah Usaha Pertanian Perorangan yang Menggunakan Bibit Rekayasa Genetika Menurut Provinsi dan Subsektor (unit), 2023
Number of Individual Agricultural Holdings Using Genetically Modified Seeds by Province and Subsector (units), 2023 528

https://sinaskreasi.bps.go.id

6.3 Jumlah Rumah Tangga Usaha Pertanian yang Tanamannya Berada di Bawah Pelindung Menurut Provinsi dan Subsektor (rumah tangga), 2023
Number of Agricultural Households with Plants Under Protection by Province and Subsector (households), 2023 529

6.4 Jumlah Usaha Pertanian Perorangan yang Tanamannya Berada di Bawah Pelindung Menurut Provinsi dan Subsektor (unit), 2023
Number of Individual Agricultural Holdings with Plants Under Protection by Province and Subsector (units), 2023 530

6.5 Jumlah Rumah Tangga Usaha Pertanian yang Mendapatkan Penyuluhan dari Aparat/Pihak Dinas Pertanian Setempat Menurut Provinsi dan Subsektor (rumah tangga), 2023
Number of Agricultural Households Receiving Extension Services from Local Agricultural Authorities/Agencies by Province and Subsector (household), 2023 531

6.6 Jumlah Usaha Pertanian Perorangan yang Mendapatkan Penyuluhan dari Aparat/Pihak Dinas Pertanian Setempat Menurut Provinsi dan Subsektor (unit), 2023
Number of Individual Agricultural Holdings Receiving Extension Services from Local Agricultural Authorities/Agencies by Province and Subsector (units), 2023 533

6.7 Jumlah Rumah Tangga Usaha Pertanian Menurut Provinsi dan Keikutsertaan Program Perhutanan Sosial (rumah tangga), 2023
Number of Agricultural Households by Province and Participation in the Social Forestry Program (households), 2023 535

6.8 Jumlah Usaha Pertanian Perorangan Menurut Provinsi dan Keikutsertaan Program Perhutanan Sosial (unit), 2023
Number of Individual Agricultural Holdings by Province and Participation in the Social Forestry Program (units), 2023 536

6.9 Jumlah Rumah Tangga Usaha Pertanian yang Mengikuti Program Perhutanan Sosial Menurut Provinsi dan Skema Perhutanan Sosial (rumah tangga), 2023
Number of Agricultural Households Participating in the Social Forestry Program by Province and Social Forestry Scheme (households), 2023 537

6.10 Jumlah Usaha Pertanian Perorangan yang Mengikuti Program Perhutanan Sosial Menurut Provinsi dan Skema Perhutanan Sosial (unit), 2023
Number of Individual Agricultural Holdings Participating in the Social Forestry Program by Province and Social Forestry Scheme (units), 2023 539

6.11 Jumlah Rumah Tangga Usaha Pertanian yang Mengikuti Program Perhutanan Sosial dan Menggunakan Lahan dari Perhutanan Sosial Menurut Provinsi dan Subsektor (rumah tangga), 2023
Number of Agricultural Households Participating in the Social Forestry Program and Utilizing Land from Social Forestry by Province and Subsector (households), 2023 541

https://aceh.bps.go.id

6.12 Jumlah Usaha Pertanian Perorangan yang Mengikuti Program Perhutanan Sosial dan Menggunakan Lahan dari Perhutanan Sosial Menurut Provinsi dan Subsektor (unit), 2023
Number of Individual Agricultural Holdings Participating in the Social Forestry Program and Utilizing Land from Social Forestry by Province and Subsector (units), 2023 543

6.13 Jumlah Rumah Tangga Usaha Pertanian Menurut Provinsi dan Kegiatan Penanaman/Pemanfaatan Tanaman Kehutanan dengan Tanaman Pertanian Lainnya/Peternakan/Perikanan dalam Satu Bidang (Agroforestri) (rumah tangga), 2023
Number of Agricultural Households by Province and Activities Planting/ Utilizing Forestry Plants with Other Agricultural Crops/Livestock/Fisheries in One Field (Agroforestry) (households), 2023 545

6.14 Jumlah Usaha Pertanian Perorangan Menurut Provinsi dan Kegiatan Penanaman/Pemanfaatan Tanaman Kehutanan dengan Tanaman Pertanian Lainnya/Peternakan/Perikanan dalam Satu Bidang (Agroforestri) (unit), 2023
Number of Individual Agricultural Holdings by Province and Activities Planting/Utilizing Forestry Plants with Other Agricultural Crops/Livestock/ Fisheries in One Field (Agroforestry) (units), 2023 546

6.15 Jumlah Rumah Tangga Usaha Pertanian Menurut Provinsi dan Keanggotaan Kelompok Tani/Kelompok Peternak/Kelompok Nelayan (rumah tangga), 2023
Number of Agricultural Households by Province and Membership of Farmer Groups/Breeder Groups/Fisherman Groups (households), 2023 547

6.16 Jumla Usaha Pertanian Perorangan Menurut Provinsi dan Keanggotaan Kelompok Tani/Kelompok Peternak/Kelompok Nelayan (unit), 2023
Number of Individual Agricultural Holdings by Province and Membership of Farmer Groups/Breeder Groups/Fisherman Groups (units), 2023 548

6.17 Jumlah Rumah Tangga Usaha Pertanian Menurut Provinsi dan Bagian dari Kemitraan atau Pertanian Plasma (rumah tangga), 2023
Number of Agricultural Households by Province and Involvement in Partnership or Plasma Farming (households), 2023 549

6.18 Jumlah Usaha Pertanian Perorangan Menurut Provinsi dan Bagian dari Kemitraan atau Pertanian Plasma (unit), 2023
Number of Individual Agricultural Holdings by Province and Involvement in Partnership or Plasma Farming (units), 2023 550

6.19 Jumlah Rumah Tangga Usaha Pertanian Menurut Provinsi dan Penggunaan Pupuk (rumah tangga), 2023
Number of Agricultural Households by Province and Fertilizer Use (households), 2023 551

https://ecoresearch.bps.go.id

6.20 Jumlah Usaha Pertanian Perorangan Menurut Provinsi dan Penggunaan Pupuk (unit), 2023
Number of Individual Agricultural Holdings by Province and Fertilizer Use (units), 2023 552

6.21 Jumlah Rumah Tangga Usaha Pertanian Menurut Provinsi dan Penggunaan Pestisida (rumah tangga), 2023
Number of Agricultural Households by Province and Pesticide Use (households), 2023 553

6.22 Jumlah Usaha Pertanian Perorangan Menurut Provinsi dan Penggunaan Pestisida (unit), 2023
Number of Individual Agricultural Holdings by Province and Pesticide Use (units), 2023 554

6.23 Jumlah Rumah Tangga Usaha Pertanian Menurut Provinsi dan Aktivitas Pencatatan/Pembukuan untuk Kegiatan Usaha Pertanian (rumah tangga), 2023
Number of Agricultural Households by Province and Recording/Bookkeeping Activities for Agricultural Business Operations (households), 2023 555

6.24 Jumlah Usaha Pertanian Perorangan Menurut Provinsi dan Aktivitas Pencatatan/Pembukuan untuk Kegiatan Usaha Pertanian (unit), 2023
Number of Individual Agricultural Holdings by Province and Recording/ Bookkeeping Activities for Agricultural Business Operations (units), 2023 556

6.25 Jumlah Rumah Tangga Usaha Pertanian Menurut Provinsi dan Persentase Pendapatan Pertanian terhadap Total Pendapatan (rumah tangga), 2023
Number of Agricultural Households by Province and Receipt of Assistance for Agricultural Businesses (households), 2023 557

6.26 Jumlah Usaha Pertanian Perorangan Menurut Provinsi dan Persentase Pendapatan Pertanian terhadap Total Pendapatan (unit), 2023
Number of Individual Agricultural Holdings by Province and Percentage of Agricultural Income to Total Income (units), 2023 558

6.27 Jumlah Rumah Tangga Usaha Pertanian Menurut Provinsi dan Penerimaan Bantuan untuk Usaha Pertanian (rumah tangga), 2023
Number of Agricultural Households by Province and Receipt of Assistance for Agricultural Businesses (households), 2023 559

6.28 Jumlah Usaha Pertanian Perorangan Menurut Provinsi dan Penerimaan Bantuan untuk Usaha Pertanian (unit), 2023
Number of Individual Agricultural Holdings by Province and Receipt of Assistance for Agricultural Businesses (units), 2023 560

6.29 Jumlah Rumah Tangga Usaha Pertanian yang Mendapatkan Bantuan Untuk Usaha Pertanian Perorangan Menurut Provinsi dan Jenis Bantuan (rumah tangga), 2023
Number of Agricultural Households Receiving Assistance for Individual Agricultural Holdings by Province and Type of Assistance (households), 2023 ... 561

https://bestatistik.bps.go.id

6.30 Jumlah Usaha Pertanian Perorangan yang Mendapatkan Bantuan Untuk Usaha Pertanian Menurut Provinsi dan Jenis Bantuan (unit), 2023
Number of Individual Agricultural Holdings Receiving Assistance for Agricultural Businesses by Province and Type of Assistance (units), 2023 563

6.31 Jumlah Rumah Tangga Usaha Pertanian Menurut Provinsi dan Kepemilikan Akses Terhadap Kredit Usaha Rakyat (KUR) Pertanian (rumah tangga), 2023
Number of Agricultural Households by Province and Ownership of Access to People's Business Credit for Agriculture (households), 2023 565

6.32 Jumlah Usaha Pertanian Perorangan Menurut Provinsi dan Kepemilikan Akses Terhadap Kredit Usaha Rakyat (KUR) Pertanian (unit), 2023
Number of Individual Agricultural Holdings by Province and Ownership of Access to People's Business Credit for Agriculture (units), 2023 566

6.33 Jumlah Rumah Tangga Usaha Pertanian Menurut Provinsi dan Perlindungan Asuransi untuk Usaha Pertanian (rumah tangga), 2023
Number of Agricultural Households by Province and Insurance Coverage for Agricultural Businesses (households), 2023 567

6.34 Jumlah Usaha Pertanian Perorangan Menurut Provinsi dan Perlindungan Asuransi untuk Usaha Pertanian (unit), 2023
Number of Individual Agricultural Holdings by Province and Insurance Coverage for Agricultural Businesses (units), 2023 568

6.35 Jumlah Rumah Tangga Usaha Perkebunan Menurut Provinsi dan Kepemilikan Surat Tanda Daftar Usaha Perkebunan Untuk Budi Daya (STD-B) (rumah tangga), 2023
Number of Estate Crop Cultivation Households by Province and Ownership of the Certificate of Registration for Plantation Cultivation (households), 2023 569

6.36 Jumlah Usaha Pertanian Perorangan Perkebunan Menurut Provinsi dan Kepemilikan Surat Tanda Daftar Usaha Perkebunan Untuk Budi Daya (STD-B) (unit), 2023
Number of Estate Crop Individual Agricultural Holdings by Province and Ownership of the Certificate of Registration for Plantation Cultivation (units), 2023 570

6.37 Jumlah Rumah Tangga Usaha Pertanian Menurut Provinsi dan Penggunaan Lahan Terbatas untuk Usaha Pertanian (rumah tangga), 2023
Number of Agricultural Households by Province and Limited Land Use for Agricultural Businesses (households), 2023 571

6.38 Jumlah Usaha Pertanian Perorangan Menurut Provinsi dan Penggunaan Lahan Terbatas untuk Usaha Pertanian (unit), 2023
Number of Individual Agricultural Holdings by Province and Limited Land Use for Agricultural Businesses (units), 2023 572

https://bps.go.id

6.39 Jumlah Rumah Tangga Usaha Pertanian Menurut Provinsi dan Penggunaan Media Pot dan Sejenisnya untuk Usaha Pertanian (rumah tangga), 2023
Number of Agricultural Households by Province and the Use of Potting Media and Similar Materials for Agricultural Businesses (households), 2023..... 573

6.40 Jumlah Usaha Pertanian Perorangan Menurut Provinsi dan Penggunaan Media Pot dan Sejenisnya untuk Usaha Pertanian (unit), 2023
Number of Individual Agricultural Holdings by Province and the Use of Potting Media and Similar Materials for Agricultural Businesses (units), 2023..... 574

6.41 Jumlah Rumah Tangga Usaha Pertanian Menurut Provinsi dan Penggunaan Teknologi Hidroponik, Aquaponik, Vertikulture, Media Terpal, dan Sejenisnya (rumah tangga), 2023
Number of Agricultural Households by Province and the Use of Hydroponic, Aquaponic, Verticulture, Tarpaulin Media and Similar Technology (households), 2023 575

6.42 Jumlah Usaha Pertanian Perorangan Menurut Provinsi dan Penggunaan Teknologi Hidroponik, Aquaponik, Vertikulture, Media Terpal, dan Sejenisnya (unit), 2023
Number of Individual Agricultural Holdings by Province and the Use of Hydroponic, Aquaponic, Verticulture, Tarpaulin Media and Similar Technology (units), 2023..... 576

https://aceh.bpsfatah.bps.go.id

Daftar **Gambar**
List of Figure

Gambar
Figure

Halaman
Page

1.1 Infografis Penjelasan Umum Sensus Pertanian 2023
General Explanation of the 2023 Census of Agriculture 9

1.2 Usaha Pertanian 2023
Agricultural Holdings in 2023 10

2.1 Sebaran Usaha Pertanian Perorangan (UTP) di Indonesia, 2023
Distribution of Individual Agricultural Holding in Indonesia, 2023 24

2.2 Sebaran Perusahaan Pertanian Berbadan Hukum (UPB) di Indonesia, 2023
Distribution of Agicultural Corporation in Indonesia, 2023 24

2.3 Sebaran Usaha Pertanian Lainnya (UTL) di Indonesia, 2023
Distribution of Other Agricultural Holding in Indonesia, 2023 25

2.4 Sebaran Rumah Tangga Usaha Pertanian (RTUP) di Indonesia, 2023
Distribution of Agricultural Households in Indonesia, 2023 25

https://ecampus.sumbar.bps.go.id

https://acehbesarkab.bps.go.id

BAB 1
CHAPTER

https://aceh.bps.go.id

PENJELASAN UMUM SENSUS PERTANIAN 2023

GENERAL EXPLANATION OF THE 2023 CENSUS OF AGRICULTURE

https://acehbesarkab.bps.go.id

Latar Belakang

Sektor pertanian memiliki potensi untuk berkontribusi signifikan terhadap ekonomi nasional. Fakta bahwa masih terjadi penyerapan tenaga kerja yang tinggi di sektor pertanian, serta sumbangan devisa yang cukup besar dari sektor agribisnis yang berkembang pesat dan penyediaan bahan baku untuk industri hilir, menunjukkan ketahanan sektor pertanian dalam menghadapi pandemi Covid-19. Mengingat situasi ini, penyediaan data sektor pertanian yang akurat dan tepat waktu sangatlah penting karena dapat membantu pemerintah dan pemangku kepentingan dalam merencanakan dan mengembangkan kebijakan baik untuk kepentingan domestik maupun pembangunan nasional, sehingga dapat digunakan sebagai referensi.

Data statistik dasar sektor pertanian yang komprehensif diperoleh melalui pelaksanaan Sensus Pertanian. Sesuai dengan ketentuan Undang-Undang Nomor 16 tahun 1997, tugas utama dan tanggung jawab untuk menyelenggarakan Sensus Pertanian diberikan kepada Badan Pusat Statistik (BPS).

Sensus Pertanian 2023 (ST2023) diinisiasi untuk mengakomodasi variabel yang diperlukan guna menyajikan data pertanian yang sangat dinamis. Ini bertujuan untuk memenuhi kebutuhan data di tingkat nasional dan internasional, serta dirancang agar hasilnya sesuai dengan standar internasional, mengacu pada program *Food and Agricultural Organization* (FAO) yang dikenal dengan *World Programme for the Census of Agriculture* (WCA) 2020. Oleh karena itu, ST2023 diharapkan dapat menyajikan data yang dapat dibandingkan secara internasional.

Background

The agricultural sector has the potential to contribute significantly to the national economy. The fact that there is still a high level of labor absorption in the agricultural sector, along with substantial foreign exchange contributions from the rapidly growing agribusiness sector and the provision of raw materials for downstream industries, demonstrates the resilience of the agricultural sector facing the Covid-19 pandemic. Given this situation, provision of accurate and timely data on agricultural sector is crucial, as it can assist the government and stakeholders in planning and developing policies for both domestic interests and national development, serving as a valuable reference.

Comprehensive basic statistical data on the agricultural sector is obtained through the implementation of the Census of Agriculture. In accordance with the provisions of Law Number 16 of 1997, the main task and responsibility for conducting the Census of Agriculture are entrusted to the BPS-Statistics Indonesia.

The 2023 Census of Agriculture (ST2023) is initiated to accommodate the necessary variables to present highly dynamic agricultural data. It aims to meet data needs at both national and international levels, and it is designed to produce results that align with international standards, referring to the Food and Agricultural Organization (FAO) program known as the World Programme for the Census of Agriculture (WCA) 2020. Therefore, it is anticipated that ST2023 will present data that can be compared internationally.

https://jaeberkab.bps.go.id

Tujuan ST2023

Sesuai rekomendasi FAO dalam publikasi "World Programme for the Census of Agriculture 2020", maka tujuan dari Sensus Pertanian Tahun 2023 adalah:

1. Menyediakan data struktur pertanian sampai unit-unit administrasi terkecil;
2. Menyediakan data yang dapat digunakan sebagai tolok ukur statistik pertanian saat ini;
3. Menyediakan kerangka sampel untuk survei pertanian lanjutan.

Beberapa *output* dari hasil ST2023 yaitu:

1. Tersedianya sistem pengumpulan data pertanian yang terintegrasi dan berkelanjutan dengan Sensus Pertanian sebagai aransemen utama dan Survei Pertanian Terintegrasi (SITASI) sebagai data pelengkap tahunan diantara dua sensus;
2. Tersedianya data Statistik Pertanian baik dalam bentuk tabel dan spasial;
3. Tersedianya data pertanian yang komprehensif dan memenuhi data-data kewilayahan;
4. Terpenuhinya data pertanian untuk agenda global misalnya Indikator SDGs di sektor pertanian dan isu strategis yang ada di RPJMN;
5. Pemanfaatan *cost effective data collection tools and methodology* yang direkomendasikan FAO seperti penggunaan *Computer-Assisted Personal Interview* (CAPI) dan *Computer Aided Web Interviewing* (CAWI);
6. Pemanfaatan data administrasi.

Cakupan Wilayah dan Kegiatan

Unit usaha pertanian yang dicakup dalam ST2023 mencakup Usaha Pertanian Perorangan (UTP), Perusahaan Pertanian Berbadan Hukum (UPB), dan Usaha Pertanian Lainnya (UTL).

Objectives of ST2023

In accordance with the FAO recommendations outlined in the publication "World Programme for the Census of Agriculture 2020," the objectives of the Census of Agriculture in 2023 are as follows:

1. *Provide agricultural structure data down to the smallest administrative units.*
2. *Supply data that can be used as a benchmark for current agricultural statistics.*
3. *Provide sample frames for subsequent agricultural surveys.*

Several outputs from the results of ST2023 include:

1. *The availability of an integrated and sustainable agricultural data collection system, with the Census of Agriculture as the main arrangement and Agricultural Integrated Survey (AGRIS/SITASI) as annual supplementary data between two censuses.*
2. *Availability of Agricultural Statistics data in both tabular and spatial forms.*
3. *Availability of comprehensive agricultural data that meets regional data requirements.*
4. *Fulfillment of agricultural data for global agendas, such as SDGs indicators in the agricultural sector and strategic issues in the National Medium-Term Development Plan (RPJMN).*
5. *Utilization of cost-effective data collection tools and methodologies recommended by FAO, such as the use of Computer-Assisted Personal Interview (CAPI) and Computer Aided Web Interviewing (CAWI).*
6. *Utilization of administrative data.*

Coverage of Areas and Activities

The agricultural holding encompassed in ST2023 include Individual Agricultural Holding (UTP), Agricultural Corporation (UPB), and Other Agricultural Holding (UTL).

https://acehbesarkab.bps.go.id

Dalam pelaksanaan ST2023, petugas akan bekerja di satuan wilayah kerja yang ditetapkan dalam Satuan Lingkungan Setempat (SLS). SLS yang digunakan adalah SLS hasil Sensus Penduduk 2020 yang mencakup muatan keluarga dari SP2020, termasuk wilayah non-SLS yang sudah terisi muatan. Untuk memastikan efektivitas dan efisiensi dalam mekanisme sensus, perlu dilakukan pembagian wilayah SLS sesuai dengan muatan yang ada di setiap SLS. Penetapan wilayah konsentrasi pertanian dalam SLS didasarkan pada data perkiraan muatan dari pembaruan Wilayah Kerja Statistik (Wilkerstat) tahun 2022 yang mencakup informasi jumlah keluarga/KK dan jumlah keluarga tani/KK tani di suatu wilayah SLS/Non-SLS.

Pengaturan wilayah untuk pencacahan unit usaha pertanian perorangan (UTP) terdiri dari pembagian wilayah CAPI dan *Paper Assisted Personal Interviewing* (PAPI). Pendataan pada ibu kota provinsi di seluruh Indonesia dan seluruh wilayah di DKI Jakarta menggunakan metode CAPI, sementara wilayah lainnya menggunakan metode PAPI.

During the implementation of ST2023, fieldworkers will operate in designated work areas known as Local Administrative Units (SLS). The SLS utilized is derived from the 2020 Population Census and includes the family size from SP2020, encompassing both SLS and non-SLS areas that have already been filled with the data. To ensure the effectiveness and efficiency of the census mechanism, it is necessary to divide the SLS areas according to the size in each SLS. The determination of agricultural concentration areas within the SLS is based on estimated size data from the 2022 update of Enumeration Area (Wilkerstat), including information on the number of families/households (KK) and the number of farmer families (KK tani) in a specific SLS/Non-SLS area.

The arrangement of areas for the enumeration of individual agricultural holding (UTP) consists of dividing the areas into CAPI and Paper Assisted Personal Interviewing (PAPI) categories. Data collection in the provincial capitals throughout Indonesia and the entire DKI Jakarta region employ the CAPI method, while other regions utilize the PAPI method.

https://kab.bpskab.go.id

Metodologi

Pelaksanaan pencacahan dalam ST2023 menerapkan dua metode pengumpulan data, yaitu metode *door to door* dan metode *snowball*. Metode *door to door* merupakan cara pengumpulan data dengan mengunjungi setiap unit observasi dalam setiap area sampel enumerasi. Sementara itu, metode *snowball* adalah cara pengumpulan data dengan mengunjungi hanya unit observasi yang diidentifikasi sebagai unit observasi yang memenuhi syarat.

Dalam pencacahan lengkap pada unit usaha pertanian perorangan (UTP), cakupan Satuan Lingkungan Setempat (SLS) melibatkan SLS yang memiliki muatan KK/KK tani dan sudah diklasifikasikan ke dalam wilayah konsentrasi dan non-konsentrasi pertanian. Pencacahan UTP di wilayah SLS

Methodology

The implementation of enumeration in ST2023 employs two data collection methods: door-to-door and snowball methods. The door-to-door method involves visiting each observation unit in each enumeration sample area. Meanwhile, the snowball method collects data by visiting only observation units identified as eligible observation units.

In the complete enumeration of individual agricultural holding (UTP), the coverage of Local Administrative Units (SLS) involves SLS with family/household (KK/KK tani) loads and has been classified into concentration and non-concentration areas of agriculture. Enumeration of UTP in agricultural concentration areas of SLS

konsentrasi pertanian dilakukan dengan metode *door to door*, sedangkan di wilayah SLS non-konsentrasi, pencacahan UTP dilakukan dengan metode *snowball*.

Pendekatan pengumpulan data untuk Usaha Pertanian Perorangan (UTP) disesuaikan dengan ketersediaan jaringan internet di setiap kabupaten/kota di tiap provinsi. Pada ibukota provinsi di seluruh Indonesia dan seluruh wilayah DKI Jakarta, pencacahan UTP dilakukan dengan menggunakan moda CAPI, sementara di wilayah kabupaten/kota lainnya menggunakan PAPI sebagai moda pencacahan.

Kegiatan ST2023 meliputi tujuh subsektor pertanian, yaitu:

1. Subsektor tanaman pangan,
2. Subsektor tanaman hortikultura,
3. Subsektor tanaman perkebunan,
4. Subsektor peternakan,
5. Subsektor perikanan,
6. Subsektor kehutanan, dan
7. Subsektor jasa pertanian.

Sedangkan kegiatan pertanian yang dicakup meliputi:

1. Budi daya tanaman, yaitu: padi, palawija, hortikultura (sayuran, buah-buahan, tanaman hias, dan tanaman obat), perkebunan, kehutanan (antara lain: kayu, getah, rotan, dll).
2. Budi daya Ternak/Unggas.
3. Budi daya ikan dan penangkapan ikan.
4. Penangkaran Tumbuhan dan Satwa Liar, Perburuan dan penangkapan satwa liar, dan pemungutan hasil hutan.
5. Jasa pertanian.

is carried out using the door-to-door method, while in non-concentration areas of SLS, UTP enumeration is conducted using the snowball method.

The data collection approach for Individual Agricultural Holding (UTP) is adapted based on the availability of internet networks in each regency/municipality in each province. In the provincial capitals throughout Indonesia and the entire DKI Jakarta region, UTP enumeration is conducted using the CAPI method, while in other regency/municipality areas, PAPI is used as the enumeration method.

ST2023 activities encompass seven agricultural sub-sectors:

1. *Food crops sub-sector,*
2. *Horticultural crops sub-sector,*
3. *Estate crops sub-sector,*
4. *Livestock sub-sector,*
5. *Fisheries sub-sector,*
6. *Forestry sub-sector, and*
7. *Agricultural services sub-sector.*

The agricultural activities covered include:

1. *Cultivation of crops, including paddy, secondary food crops, horticulture (vegetables, fruits, ornamental plants, and medicinal plants), estate crops, and forestry (including wood, rubber, rattan, etc.).*
2. *Livestock/Poultry Farming.*
3. *Aquaculture and capture fishery.*
4. *Plant and Wildlife Breeding, Hunting and capturing wild animals, and harvesting forest products.*
5. *Agricultural services.*

Konsep dan Definisi

Dalam pelaksanaan Sensus Pertanian 2023, konsep dan definisi berperan memberikan kerangka kerja yang jelas dan konsisten untuk pengumpulan data, interpretasi, dan analisis hasil Sensus Pertanian 2023. Beberapa konsep dan definisi yang umum digunakan pada pelaksanaan Sensus Pertanian 2023 sebagai berikut:

Concept and Definition

In the implementation of the 2023 Census of Agriculture, concepts and definitions play a crucial role in providing a clear and consistent framework for the collection, interpretation, and analysis of data from the 2023 Census of Agriculture. Some common concepts and definitions used in the implementation of the 2023 Census of Agriculture are as follows:

https://acehbesarkab.bps.go.id

1. **Subsektor pertanian** merupakan bagian/anak sektor pertanian dalam kegiatan statistik pertanian, mencakup: 1. Subsektor tanaman pangan, 2. Subsektor tanaman hortikultura, 3. Subsektor tanaman perkebunan, 4. Subsektor peternakan, 5. Subsektor perikanan, 6. Subsektor kehutanan, dan 7. Subsektor jasa pertanian.
2. **Jenis Usaha** adalah pengelompokkan jenis unit usaha pertanian yang meliputi Usaha Pertanian Perorangan (UTP), Perusahaan Pertanian Berbadan Hukum (UPB), dan Usaha Pertanian Lainnya (UTL).
3. **Usaha Pertanian Perorangan (UTP)** adalah Banyaknya unit usaha pertanian yang dikelola oleh satu orang yang memiliki tanggung jawab teknis, yuridis, dan ekonomis untuk unit pertanian tersebut. Orang tersebut dapat melakukan semua tanggung jawab secara langsung, atau mendelegasikan yang terkait dengan pengelolaan kerja sehari-hari kepada seorang manajer (tidak berbadan hukum). Usaha pertanian mencakup usaha di subsektor tanaman pangan, hortikultura, perkebunan, peternakan, perikanan, kehutanan.
4. **Perusahaan Pertanian Berbadan Hukum (UPB)** adalah setiap bentuk usaha yang menjalankan jenis usaha di sektor pertanian yang bersifat tetap dan terus-menerus, yang didirikan dengan tujuan memperoleh laba yang pendirian perusahaan dilindungi hukum atau ijin dari instansi yang berwenang minimal pada tingkat kabupaten/kota, untuk setiap tahapan kegiatan budi daya pertanian seperti: pemupukan, pemeliharaan dan pemanenan.
5. **Usaha Pertanian Lainnya (UTL)** adalah usaha pertanian yang dikelola oleh bukan perorangan maupun bukan perusahaan pertanian, yang dibentuk atas dasar kesamaan kepentingan, kesamaan

1. ***Agricultural subsector*** *is a part or branch of the agricultural sector in agricultural statistical activities, including: 1. Food crop subsector, 2. Horticultural crop subsector, 3. Estate crop subsector, 4. Livestock subsector, 5. Fisheries subsector, 6. Forestry subsector, and 7. Agricultural services subsector.*
2. ***Type of holding*** *is the classification of types of agricultural holdings, including Individual Agricultural Holding (UTP), Agricultural Corporation (UPB), and Other Agricultural Holding (UTL).*
3. ***Individual Agricultural Holding*** *represents the number of agricultural holding managed by one person who has technical, juridical, and economic responsibility for the agricultural holding. This person may perform all responsibilities directly or delegate those related to day-to-day management to a manager (without a legal entity). Agricultural holding include activities in the food crop, horticultural crop, estate crop, livestock, fisheries, and forestry subsectors.*
4. ***Agricultural Corporation*** *refers to any form of enterprise conducting agricultural activities that are permanent and continuous, established with the aim of making a profit, and its establishment is legally protected or permitted by the authorized agency at least at the regency/municipality level. This includes various stages of agricultural cultivation activities such as fertilization, maintenance, and harvesting.*
5. ***Other Agricultural Holding*** *is an agricultural enterprise managed by neither an individual nor a agricultural corporation, formed based on common interests, similar environmental conditions*

https://sensus.bpsbarkab.bps.go.id

kondisi lingkungan (sosial/ekonomi/ sumberdaya) dan keakraban untuk meningkatkan produktivitas usaha tani dan kesejahteraan anggotanya dalam mengusahakan lahan usaha pertanian secara bersama pada satu hamparan atau kawasan tertentu. Contoh bentuk entitas usaha pertanian lainnya: pondok pesantren, lembaga pemasyarakatan, kantor pemerintah/swasta, komplek TNI, kelompok tani yang usahanya dilakukan secara bersama.

6. **Rumah Tangga Usaha Pertanian** adalah rumah tangga yang memelihara/ menguasai/melakukan kegiatan pertanian dengan tujuan sebagian atau seluruh hasilnya untuk dijual/ditukar.
7. **Tanda-tanda**
   - Tidak ada atau nol : –
   - Data dapat diabaikan : ~0
   - Tanda decimal : ,
   - Tidak dapat ditampilkan : NA
8. **Data dengan keterangan NA (*not applicable*)** adalah data yang tidak dapat ditampilkan karena jumlah usahanya kurang dari 3 unit/kelompok. Data tersebut dapat digolongkan data pribadi yang secara hukum tidak dapat dipublikasikan. Data agregat pada tabel di publikasi ini mencakup data dengan keterangan NA. BPS terus berkomitmen untuk melindungi data pribadi.

(social/economic/resources), and camaraderie to improve the productivity of farming and the welfare of its members in jointly managing agricultural land on one expanse or certain area. Examples of other agricultural enterprise entities include Islamic boarding schools, correctional institutions, government/private offices, military complexes, and farmer groups engaged in joint farming activities.

6. ***Agricultural household** is a household that raises/controls/engages in agricultural activities with the aim of selling/ exchanging some or all of its produce.*
7. **Symbols**
   - *Null or zero* : –
   - *Data negligible* : ~0
   - *Decimal point* : ,
   - *Not applicable* : NA
8. ***Data labeled as NA (not applicable)** are data that cannot be displayed due to the small number of holdings, which is less than 3 units. These data can be classified as personal data that cannot be legally disclosed. The aggregate data in the tables in this publication includes data labeled as NA. BPS remains committed to protecting personal data.*

https://acehbesarkab.bps.go.id

Gambar / ***Figures*** 1.1 **Infografis Penjelasan Umum Sensus Pertanian 2023**
General Explanation of the 2023 Census of Agriculture

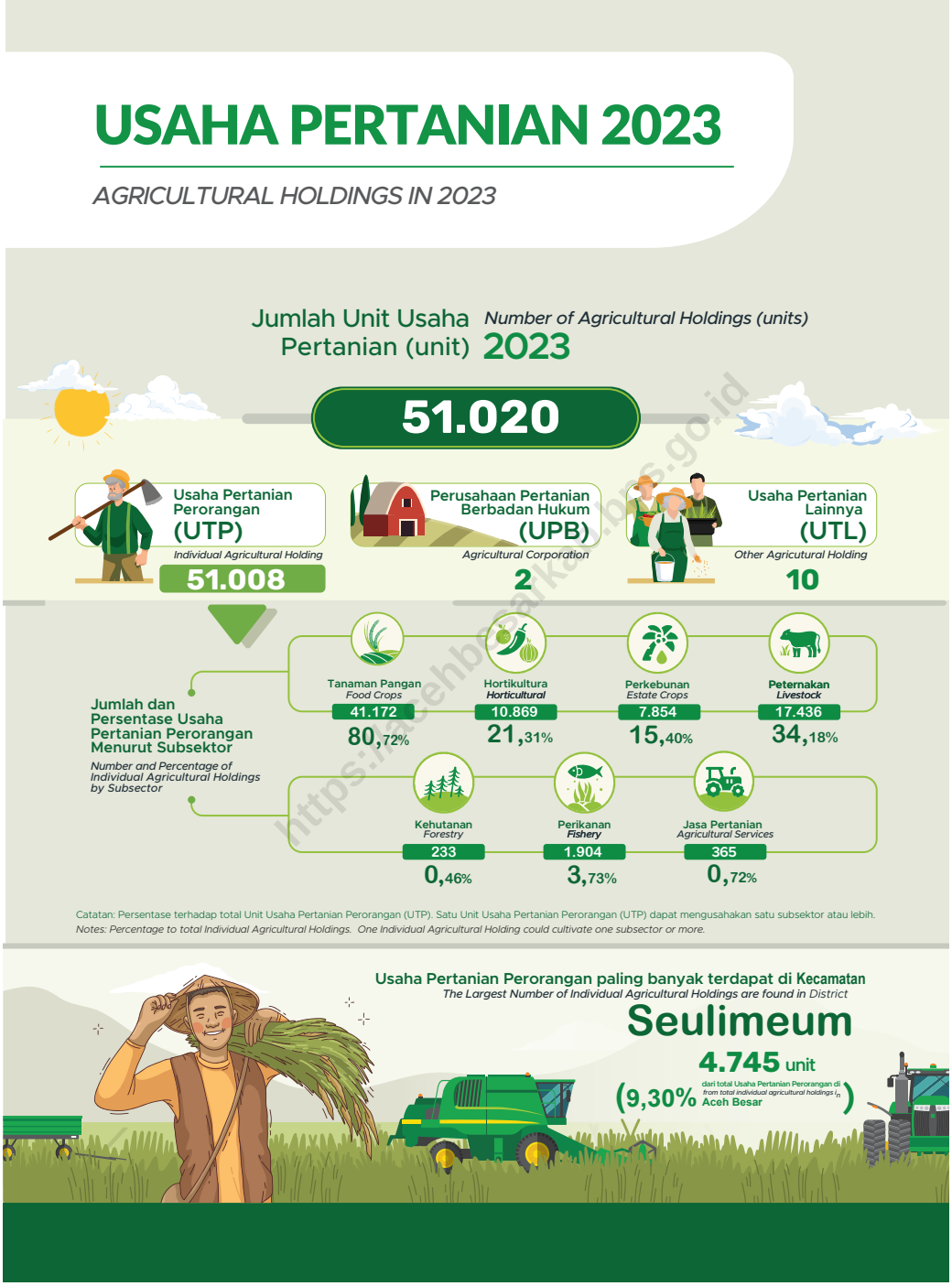

Gambar 1.2 Usaha Pertanian 2023
Figures *Agricultural Holdings in 2023*

https://acehbesarkab.bps.go.id

BAB 2
CHAPTER

https://acehbesarkab.bps.go.id

USAHA PERTANIAN 2023
AGRICULTURAL HOLDING IN 2023

https://acehbesarkab.bps.go.id

PENJELASAN TEKNIS

1. **Jumlah Rumah Tangga Usaha Pertanian (RTUP)** adalah banyaknya rumah tangga yang melakukan minimal satu jenis kegiatan pertanian dengan tujuan sebagian atau seluruh hasilnya untuk dijual/ditukar (khusus tanaman pangan termasuk yang seluruhnya dikonsumsi sendiri).

2. **Jumlah Perusahaan Pertanian Berbadan Hukum (UPB)** adalah banyaknya setiap bentuk usaha yang menjalankan jenis usaha di sektor pertanian yang bersifat tetap dan terus-menerus, yang didirikan dengan tujuan memperoleh laba yang pendirian perusahaan dilindungi hukum atau ijin dari instansi yang berwenang minimal pada tingkat kabupaten/kota, untuk setiap tahapan kegiatan budi daya pertanian seperti: pemupukan, pemeliharaan, dan pemanenan.

3. **Jumlah Usaha Pertanian Lainnya (UTL)** adalah banyaknya usaha pertanian yang dikelola oleh bukan perorangan maupun bukan perusahaan pertanian, yang dibentuk atas dasar kesamaan kepentingan, kesamaan kondisi lingkungan (sosial/ekonomi/ sumberdaya) dan keakraban untuk meningkatkan produktivitas usaha tani dan kesejahteraan anggotanya dalam mengusahakan lahan usaha pertanian secara bersama pada satu hamparan atau kawasan tertentu. Contoh bentuk entitas usaha pertanian lainnya: pondok pesantren, lembaga pemasyarakatan, kantor pemerintah/swasta, komplek TNI, kelompok tani yang usahanya dilakukan secara bersama.

4. **Petani** adalah warga negara Indonesia perseorangan dan/atau beserta keluarganya yang melakukan usaha tani di bidang tanaman pangan, hortikultura, perkebunan, dan/atau peternakan (Permentan Nomor 4 Tahun 2019).

TECHNICAL NOTES

1. ***Number of Agricultural Households*** *is the number of households that carry out at least one type of agricultural activity with the purpose of selling/exchanging some or all of the results at the business risk (for food crops, including those consumed entirely by themselves).*

2. ***Number of Agricultural Corporations*** *is the number of corporations carrying out permanent, continuous types of business in the agricultural sector, which are established with the purpose of making a profit, the establishment of the company is protected by law or permits from the competent authority, at least at the regency level, for each stage of agricultural cultivation activities such as fertilization, maintenance and harvesting.*

3. ***Number of Other Agricultural Holdings*** *is the number of agricultural holding managed by non-individuals or nonagricultural corporations, which is established on the basis of similar interests, similar environmental conditions (social/economic/resources) and camaraderie to increase the productivity of farming and the welfare of their members in cultivating agricultural land jointly on one stretch or certain areas. Examples of other agricultural holdings: Islamic boarding schools, correctional institutions, government/private offices, The Indonesian National Armed Forces (TNI) complexes, farmer groups with joint agricultural cultivation activities.*

4. ***Farmer*** *according to Ministerial Regulation of Ministry of Agriculture Number 4 of 2019 are Indonesia citizen and/or their family who cultivated agriculture in food crops, horticultural crops, estate crops, and/or livestock.*

www.acehbesarkab.bps.go.id

5. **Jumlah Rumah Tangga Petani** adalah banyaknya rumah tangga yang minimal salah satu anggota rumah tangganya melakukan kegiatan di subsektor tanaman pangan, hortikultura, perkebunan, atau peternakan.

6. **Jumlah Rumah Tangga Usaha Tanaman Pangan** adalah banyaknya rumah tangga yang melakukan kegiatan pertanian yang menghasilkan produk tanaman pangan (padi dan palawija), termasuk usaha pembibitan tanaman pangan dan bukan sebagai buruh tani atau pekerja keluarga.

7. **Jumlah Rumah Tangga Usaha Hortikultura** adalah banyaknya rumah tangga yang melakukan kegiatan usaha hortikultura yang menghasilkan produk tanaman sayuran, tanaman buah-buahan, tanaman hias, dan tanaman obat dengan tujuan sebagian atau seluruh hasilnya dijual/ditukar atas risiko usaha.

8. **Jumlah Rumah Tangga Usaha Perkebunan** adalah banyaknya rumah tangga yang melakukan kegiatan budi daya tanaman perkebunan, termasuk pembibitan tanaman perkebunan, dengan tujuan sebagian atau seluruh hasilnya untuk dijual/ditukar atas risiko usaha.

9. **Jumlah Rumah Tangga Usaha Peternakan** adalah banyaknya rumah tangga yang melakukan kegiatan pemeliharaan ternak (meliputi pengembangbiakan/penggemukan/pembibitan/pembesaran ternak betina) yang menghasilkan produk peternakan dengan tujuan sebagian atau seluruh hasilnya dijual/ditukar atas risiko usaha

5. ***Number of Farmer Households*** *is the number of households where at least one member of the household carrying out activities in the subsector of food crop, horticulture, estate crop, or livestock.*

6. ***Number of Food Crop Cultivation Households*** *is the number of households carrying out agricultural activities that produce food crop products (paddy and secondary food crops), including food crop nurseries, and not as farm laborers or family workers.*

7. ***Number of Horticultural Cultivtion Households*** *is the number of households carrying out horticultural cultivation activities that produce vegetables, fruit plants, ornamental plants, and medicinal plants, with the purpose of selling/exchanging some or all of the results at business risk.*

8. ***Number of Estate Crop Cultivation Households*** *is the number of households carrying out estate crop cultivation activities, including estate crop nurseries, with the purpose of selling/exchanging some or all of the results at the business risk.*

9. ***Number of Livestock Households*** *is the number of households carrying out livestock activities (including raising/fattening/breeding/rearing) that produce livestock products, with the purpose of selling/exchanging some or all of the results at the business risk.*

https://acehbesarkab.bps.go.id

10. **Jumlah Rumah Tangga Usaha Perikanan** adalah banyaknya rumah tangga yang mengusahakan kegiatan di subsektor perikanan. Satu rumah tangga dapat mengusahakan lebih dari satu subsektor yang melakukan kegiatan budi daya ikan dan/atau penangkapan ikan dengan tujuan sebagian atau seluruh hasilnya dijual/ditukar atas risiko usaha.

*10. **Number of Fishery Households** is the number of households carrying out activities in the fisheries subsector. One household can work on more than one subsector that carry out aquaculture and/or capture fishery activities with the purpose of selling/exchanging some or all of the results at business risk.*

11. **Jumlah Rumah Tangga Usaha Budi Daya Ikan** adalah banyaknya rumah tangga yang melakukan kegiatan pemeliharaan, pembesaran dan/atau pembiakan (pembenihan) ikan dengan menggunakan lahan, perairan dan fasilitas buatan serta memanen hasilnya dengan tujuan sebagian atau seluruhnya untuk dijual/ditukar atas risiko usaha.

*11. **Number of Aquaculture Households** is the number of households carrying out fish raising, growing, and/or breeding activities utilizing the land, waters and made facilities as well as harvesting the results with the purpose of selling/exchanging some or all of the results at the business risk.*

12. **Jumlah Rumah Tangga Usaha Penangkapan Ikan** adalah banyaknya rumah tangga yang melakukan kegiatan penangkapan ikan di laut maupun di perairan darat dengan tujuan sebagian atau seluruhnya untuk dijual/ditukar atas risiko usaha.

*12. **Number of Capture Fishery Households** is the number of households carrying out fishing activities in marine or inland waters, with the purpose of selling/exchanging some or all of them at business risk.*

13. **Jumlah Rumah Tangga Usaha Kehutanan** adalah banyaknya rumah tangga yang melakukan kegiatan budi daya/pembibitan tanaman kehutanan, penangkaran tumbuhan/satwa liar, serta pemungutan hasil hutan dan/atau perburuan dan panangkapan satwa liar dengan tujuan sebagian atau seluruhnya untuk dijual/ditukar atas risiko usaha.

*13. **Number of Forestry Households** is the number of households carrying out forestry plant cultivation/nursery activities, breeding wild plants/animals, as well as collecting forest products and/or hunting and capturing wild animals with the purpose of selling/exchanging some or all of the results at the business risk.*

14. **Jumlah Rumah Tangga Usaha Jasa Pertanian** adalah banyaknya rumah tangga yang melakukan kegiatan usaha atas dasar balas jasa atau kontrak/ secara borongan, seperti: melayani usaha di bidang pertanian.

*14. **Number of Agricultural Services Households** is the number of households carrying out business activities on a remuneration basis or contract/wholesale basis, such as: serving businesses in the agricultural sector.*

https://kaltimsarkab.bps.go.id

15. **Jumlah Usaha Pertanian Perorangan (UTP)** adalah banyaknya unit usaha pertanian yang dikelola oleh satu orang yang memiliki tanggung jawab teknis, yuridis, dan ekonomis untuk unit pertanian tersebut. Orang tersebut dapat melakukan semua tanggung jawab secara langsung, atau mendelegasikan yang terkait dengan pengelolaan kerja sehari-hari kepada seorang manajer (tidak berbadan hukum). Usaha pertanian mencakup usaha di subsektor tanaman pangan, hortikultura, perkebunan, peternakan, perikanan, kehutanan, dan jasa pertanian.

*15. **Number of Individual Agricultural Holdings** is the number of agricultural holdings managed by one person having technical, juridical and economic responsibility for the agricultural holding. The person can carry out all responsibilities directly, or delegate those related to daily work management to a manager (not a legal entity). Agricultural holdings includes those in the subsector of food crop, horticulture, estate crop, livestock, fisheries, forestry, and agricultural services.*

16. **Jumlah Usaha Pertanian Perorangan Tanaman Pangan** adalah banyaknya unit usaha perorangan yang melakukan kegiatan pertanian yang menghasilkan produk tanaman pangan (padi dan palawija), termasuk usaha pembibitan tanaman pangan dan bukan sebagai buruh tani atau pekerja keluarga.

*16. **Number of Food Crop Individual Agricultural Holdings** is the number of individual holdings carrying out agricultural activities that produce food crop products (paddy and secondary crops), including food crop nurseries, and not as farm laborers or family workers.*

17. **Jumlah Usaha Pertanian Perorangan Hortikultura** adalah banyaknya unit usaha perorangan yang melakukan kegiatan usaha hortikultura yang menghasilkan produk tanaman sayuran, tanaman buah-buahan, tanaman hias, dan tanaman obat dengan tujuan sebagian atau seluruh hasilnya dijual/ditukar atas risiko usaha.

*17. **Number of Horticultural Individual Agricultural Holdings** is the number of individual holdings carrying out horticultural cultivation activities that produce vegetables, fruit plants, ornamental plants, and medicinal plants, with the purpose of selling/exchanging some or all of the results at business risk.*

18. **Jumlah Usaha Pertanian Perorangan Perkebunan** adalah banyaknya unit usaha perorangan yang melakukan kegiatan budi daya tanaman perkebunan, termasuk pembibitan tanaman perkebunan, dengan tujuan sebagian atau seluruh hasilnya untuk dijual/ditukar atas risiko usaha.

*18. **Number of Estate Crop Individual Agricultural Holdings** is the number of individual holdings carrying out estate crop cultivation activities, including estate crop nurseries, with the purpose of selling/exchanging some or all of the results at the business risk.*

19. **Jumlah Usaha Pertanian Perorangan Peternakan** adalah banyaknya unit usaha perorangan yang melakukan

*19. **Number of Livestock Individual Agricultural Holdings** is the number of individual holdings carrying out livestock*

https://acehbesarkab.bps.go.id

kegiatan pemeliharaan ternak (meliputi pengembangbiakan/penggemukan/ pembibitan/rearing/produksi telur, susu, madu, kokon, dan liur) yang menghasilkan produk peternakan dengan tujuan sebagian atau seluruh hasilnya dijual/ditukar atas risiko usaha.

activities (including rearing/breeding/ raising/pacification) that produce livestock products, with the purpose of selling/exchanging some or all of the results at the business risk.

20. **Jumlah Usaha Pertanian Perorangan Perikanan** adalah banyaknya unit usaha perorangan yang melakukan kegiatan budi daya ikan dan/atau penangkapan ikan di laut maupun di perairan darat dengan tujuan sebagian atau seluruhnya untuk dijual/ditukar atas risiko usaha.

*20. **Number of Fishery Individual Agricultural Holdings** is the number of individual holdings carrying out aquaculture and/or fishing activities at sea or inland waters with the purpose of selling/exchanging some or all of the results at the business risk.*

21. **Jumlah Usaha Pertanian Perorangan Kehutanan** adalah banyaknya unit usaha perorangan yang melakukan kegiatan budi daya/pembibitan tanaman kehutanan, penangkaran tumbuhan/ satwa liar, serta pemungutan hasil hutan dan/atau perburuan dan panangkapan satwa liar dengan tujuan sebagian atau seluruhnya untuk dijual/ ditukar atas risiko usaha.

*21. **Number of Forestry Individual Agricultural Holdings** is the number of individual holdings carrying out forestry plant cultivation/nursery activities, breeding wild plants/animals, as well as collecting forest products and/or hunting and capturing wild animals with the purpose of selling/exchanging some or all of the results at the business risk.*

22. **Jumlah Usaha Pertanian Perorangan Jasa Pertanian** adalah banyaknya unit usaha perorangan yang melakukan kegiatan usaha atas dasar balas jasa atau kontrak/secara borongan, seperti: melayani usaha di bidang pertanian.

*22. **Number of Agricultural Services Individual Agricultural Holdings** is the number of individual holdings carrying out business activities on a remuneration basis or contract/wholesale basis, such as: serving businesses in the agricultural sector.*

23. **Jumlah Perusahaan Pertanian Berbadan Hukum (UPB) Tanaman Pangan** adalah banyaknya usaha yang menjalankan jenis usaha di subsektor tanaman pangan yang bersifat tetap, terus-menerus yang didirikan dengan tujuan memperoleh laba yang pendirian perusahaan dilindungi hukum atau ijin dari instansi yang berwenang minimal pada tingkat kabupaten/kota, untuk setiap tahapan kegiatan budi daya pertanian seperti: pemupukan, pemeliharaan, dan pemanenan.

*23. **Number of Food Crop Agricultural Corporations** is the number of corporations carrying out permanent, continuous types of business in the food crop subsector which are established with the purpose of making a profit, the establishment of the company is protected by law or permits from the competent authority, at least at the regency level, for each stage of agricultural cultivation activities such as fertilization, maintenance and harvesting.*

https://lacakbesarkab.bps.go.id

24. **Jumlah Perusahaan Pertanian Berbadan Hukum (UPB) Hortikultura** adalah banyaknya usaha yang menjalankan jenis usaha di subsektor hortikultura yang bersifat tetap, terus-menerus yang didirikan dengan tujuan memperoleh laba yang pendirian perusahaan dilindungi hukum atau ijin dari instansi yang berwenang minimal pada tingkat kabupaten/kota, untuk setiap tahapan kegiatan budi daya pertanian seperti: pemupukan, pemeliharaan dan pemanenan.

*24. **Number of Horticultural gricultural Corporations** is the number of corporations carrying out permanent, continuous types of business in the horticultural subsector which are established with the purpose of making a profit, the establishment of the company is protected by law or permits from the competent authority, at least at the regency level, for each stage of agricultural cultivation activities such as fertilization, maintenance, and harvesting.*

25. **Jumlah Perusahaan Pertanian Berbadan Hukum (UPB) Perkebunan** adalah banyaknya usaha yang menjalankan jenis usaha di subsektor perkebunan yang bersifat tetap, terus-menerus yang didirikan dengan tujuan memperoleh laba yang pendirian perusahaan dilindungi hukum atau ijin dari instansi yang berwenang minimal pada tingkat kabupaten/kota, untuk setiap tahapan kegiatan budi daya pertanian seperti: pemupukan, pemeliharaan dan pemanenan.

*25. **Number of Estate Crop Agricultural Corporations** is the number of corporations carrying out permanent, continuous types of business in the estate crop subsector which are established with the purpose of making a profit, the establishment of the company is protected by law or permits from the competent authority, at least at the regency level, for each stage of agricultural cultivation activities such as fertilization, maintenance, and harvesting.*

https://acehbesarkab.bps.go.id

26. **Jumlah Perusahaan Pertanian Berbadan Hukum (UPB) Peternakan** adalah banyaknya usaha yang menjalankan jenis usaha di subsektor peternakan yang bersifat tetap, terus-menerus yang didirikan dengan tujuan memperoleh laba yang pendirian perusahaan dilindungi hukum atau ijin dari instansi yang berwenang minimal pada tingkat kabupaten/kota, untuk setiap tahapan kegiatan budi daya pertanian.

*26. **Number of Livestock Agricultural Corporations** is the number of corporations carrying out permanent, continuous types of business in the livestock sub-sector which are established with the purpose of making a profit, the establishment of the company is protected by law or permits from the competent authority, at least at the regency level, for each stage of agricultural cultivation activities.*

27. **Jumlah Perusahaan Pertanian Berbadan Hukum (UPB) Perikanan** adalah banyaknya usaha yang menjalankan jenis usaha di subsektor perikanan yang bersifat tetap, terus-menerus yang didirikan dengan tujuan memperoleh laba yang pendirian perusahaan

*27. **Number of Fishery Agricultural Corporations** is the number of corporations carrying out permanent, continuous types of business in the fishery subsector which are established with the purpose of making a profit, the establishment of the company is protected by law or permits*

dilindungi hukum atau ijin dari instansi yang berwenang minimal pada tingkat kabupaten/kota, untuk setiap tahapan kegiatan budi daya pertanian.

from the competent authority, at least at the regency level, for each stage of agricultural cultivation activities.

28. **Jumlah Perusahaan Pertanian Berbadan Hukum (UPB) Kehutanan** adalah banyaknya usaha yang menjalankan jenis usaha di subsektor kehutanan yang bersifat tetap, terus-menerus yang didirikan dengan tujuan memperoleh laba yang pendirian perusahaan dilindungi hukum atau ijin dari instansi yang berwenang minimal pada tingkat kabupaten/kota, untuk setiap tahapan kegiatan budi daya pertanian seperti: pemupukan, pemeliharaan dan pemanenan.

28. ***Number of Forestry Agricultural Corporations*** *is the number of corporations carrying out permanent, continuous types of business in the forestry subsector which are established with the purpose of making a profit, the establishment of the company is protected by law or permits from the competent authority, at least at the regency level, for each stage of agricultural cultivation activities such as fertilization, maintenance, and harvesting.*

29. **Jumlah Perusahaan Pertanian Berbadan Hukum (UPB) Jasa Pertanian** adalah banyaknya usaha yang menjalankan jenis usaha di subsektor jasa pertanian yang bersifat tetap, terus-menerus yang didirikan dengan tujuan memperoleh laba yang pendirian perusahaan dilindungi hukum atau ijin dari instansi yang berwenang minimal pada tingkat kabupaten/kota, untuk setiap tahapan kegiatan budi daya pertanian.

29. ***Number of Agricultural Services Corporations*** *is the number of corporations carrying out permanent, continuous types of business in the agricultural services subsector which are established with the purpose of making a profit, the establishment of the company is protected by law or permits from the competent authority, at least at the regency level, for each stage of agricultural cultivation activities.*

30. **Jumlah Usaha Pertanian Lainnya (UTL) Tanaman Pangan** adalah banyaknya usaha pertanian oleh bukan perorangan maupun bukan perusahaan pertanian di subsektor tanaman pangan yang dibentuk atas dasar kesamaan kepentingan, kesamaan kondisi lingkungan (sosial/ekonomi/ sumber daya) dan keakraban untuk meningkatkan produktivitas usaha tani dan kesejahteraan anggotanya dalam mengusahakan lahan usaha tani secara bersama-sama pada satu hamparan atau kawasan tertentu.

30. ***Number of Other Food Crop Holdings*** *is the number of other agricultural holdings managed by non-individuals or nonagricultural corporations in food crop subsector which is established on the basis of similar interests, similar environmental conditions (social/ economic/resources) and camaraderie to increase the productivity of farming and the welfare of their members in cultivating agricultural land jointly on one expanse or certain areas.*

https://sasonsarlab.bps.go.id

31. **Jumlah Usaha Pertanian Lainnya (UTL) Hortikultura** adalah banyaknya usaha pertanian oleh bukan perorangan maupun bukan perusahaan pertanian di subsektor hortikultura yang dibentuk atas dasar kesamaan kepentingan, kesamaan kondisi lingkungan (sosial/ ekonomi/sumber daya) dan keakraban untuk meningkatkan produktivitas usaha tani dan kesejahteraan anggotanya dalam mengusahakan lahan usaha tani secara bersama-sama pada satu hamparan atau kawasan tertentu.

*31. **Number of Other Horticultural Holdings** is the number of other agricultural holdings managed by non-individuals or nonagricultural corporations in horticultural subsector which is established on the basis of similar interests, similar environmental conditions (social/ economic/resources) and camaraderie to increase the productivity of farming and the welfare of their members in cultivating agricultural land jointly on one expanse or certain areas.*

32. **Jumlah Usaha Pertanian Lainnya (UTL) Perkebunan** adalah banyaknya usaha pertanian oleh bukan perorangan maupun bukan perusahaan pertanian di subsektor perkebunan yang dibentuk atas dasar kesamaan kepentingan, kesamaan kondisi lingkungan (sosial/ ekonomi/sumber daya) dan keakraban untuk meningkatkan produktivitas usaha tani dan kesejahteraan anggotanya dalam mengusahakan lahan usaha tani secara bersama-sama pada satu hamparan atau kawasan tertentu.

*32. **Number of Other Estate Crop Holdings** is the number of other agricultural holdings managed by non-individuals or non-agricultural corporations in estate crop subsector which is established on the basis of similar interests, similar environmental conditions (social/ economic/resources) and camaraderie to increase the productivity of farming and the welfare of their members in cultivating agricultural land jointly on one expanse or certain areas.*

https://acehbesarkab.bps.go.id

33. **Jumlah Usaha Pertanian Lainnya (UTL) Peternakan** adalah banyaknya usaha pertanian oleh bukan perorangan maupun bukan perusahaan pertanian di subsektor peternakan yang dibentuk atas dasar kesamaan kepentingan, kesamaan kondisi lingkungan (sosial/ ekonomi/sumber daya) dan keakraban untuk meningkatkan produktivitas usaha tani dan kesejahteraan anggotanya dalam mengusahakan lahan usaha tani secara bersama-sama pada satu hamparan atau kawasan tertentu.

*33. **Number of Other Livestock Holdings** is the number of other agricultural holdings managed by non-individuals or nonagricultural corporations in livestock subsector which is established on the basis of similar interests, similar environmental conditions (social/ economic/resources) and camaraderie to increase the productivity of farming and the welfare of their members in cultivating agricultural land jointly on one expanse or certain areas.*

34. **Jumlah Usaha Pertanian Lainnya (UTL) Perikanan** adalah banyaknya usaha pertanian oleh bukan perorangan maupun bukan perusahaan pertanian di

*34. **Number of Other Fishery Holdings** is the number of other agricultural holdings managed by non-individuals or nonagricultural corporations in fishery*

subsektor perikanan yang dibentuk atas dasar kesamaan kepentingan, kesamaan kondisi lingkungan (sosial/ekonomi/ sumber daya) dan keakraban untuk meningkatkan produktivitas usaha tani dan kesejahteraan anggotanya dalam mengusahakan lahan usaha tani secara bersama-sama pada satu hamparan atau kawasan tertentu.

subsector which is established on the basis of similar interests, similar environmental conditions (social/ economic/resources) and camaraderie to increase the productivity of farming and the welfare of their members in cultivating agricultural land jointly on one expanse or certain areas.

35. **Jumlah Usaha Pertanian Lainnya (UTL) Kehutanan** adalah banyaknya usaha pertanian oleh bukan perorangan maupun bukan perusahaan pertanian di subsektor kehutanan yang dibentuk atas dasar kesamaan kepentingan, kesamaan kondisi lingkungan (sosial/ekonomi/ sumber daya) dan keakraban untuk meningkatkan produktivitas usaha tani dan kesejahteraan anggotanya dalam mengusahakan lahan usaha tani secara bersama-sama pada satu hamparan atau kawasan tertentu.

*35. **Number of Other Forestry Holdings** is the number of other agricultural holdings managed by non-individuals or nonagricultural corporations in forestry subsector which is established on the basis of similar interests, similar environmental conditions (social/ economic/resources) and camaraderie to increase the productivity of farming and the welfare of their members in cultivating agricultural land jointly on one expanse or certain areas.*

36. **Jumlah Usaha Pertanian Lainnya (UTL) Jasa Pertanian** adalah banyaknya usaha pertanian oleh bukan perorangan maupun bukan perusahaan pertanian di subsektor jasa pertanian yang dibentuk atas dasar kesamaan kepentingan, kesamaan kondisi lingkungan (sosial/ ekonomi/sumber daya) dan keakraban untuk meningkatkan produktivitas usaha tani dan kesejahteraan anggotanya dalam mengusahakan lahan usaha tani secara bersama-sama pada satu hamparan atau kawasan tertentu.

*36. **Number of Other Agricultural Services Holdings** is the number of other agricultural holdings managed by non-individuals or non-agricultural corporations in agricultural services subsector which is established on the basis of similar interests, similar environmental conditions (social/ economic/resources) and camaraderie to increase the productivity of farming and the welfare of their members in cultivating agricultural land jointly on one expanse or certain areas.*

37. **Lahan Pertanian** adalah lahan yang digunakan untuk tanaman semusim (berupa sawah ataupun bukan sawah/ lahan kering), padang rumput sementara maupun permanen, lahan yang sementara belum ditanami menunggu penanaman, lahan untuk tanaman tahunan (hortikultura dan perkebunan), lahan yang digunakan untuk kandang

*37. **Agricultural Land** is land that use for temporary crops (wetland or dryland), temporary or permanent pastures, land temporarily fallow awaiting planting, land for permanent crops (horticulture and estate cops), land for livestock pens and other agricultural buildings (barns, mills, etc.), land for forestry activities, and land for aquaculture activities (excluding marine or inland water).*

https://acehbesarkab.bps.go.id

ternak dan bangunan pertanian lainnya (lumbung, penggilingan, dsb), lahan untuk kegiatan kehutanan, dan lahan untuk kegiatan budi daya perikanan (tidak termasuk lahan budi daya perikanan di laut atau perairan umum).

38. **Lahan lainnya (bukan lahan pertanian dan bukan tempat tinggal)** adalah semua lahan lain pada unit usaha yang tidak diklasifikasikan di tempat lain (selain lahan pertanian dan tidak termasuk lahan tempat tinggal), termasuk lahan yang tidak dapat ditanami seperti lahan tandus, berpasir, terjal, dsb. Lahan lainnya juga termasuk lahan untuk usaha selain pertanian seperti warung, bengkel, toko dan sejenisnya yang bukan merupakan bangunan tempat tinggal.

*38. **Other Land (neither agricultural nor residential land)** are all other land of the agricultural holding that are not classified elsewhere (other than agricultural and residential land), including areas that cannot be planted such as barren, sandy, steep land, etc. Other land also include land for business purposes other than agriculture such as stalls, workshops, shops, and others that are not residential buildings.*

39. **Klasifikasi Kelompok Luas Lahan yang Dikuasai pada Tabel 2.10 dan 2.11** adalah pengelompokan luas lahan yang merujuk pada *World Programme for the Census of Agriculture* (WCA) 2020. Luas lahan yang dikuasai pada tabel tersebut mencakup luas lahan pertanian dan lahan lainnya (bukan lahan pertanian dan bukan tempat tinggal) yang berada dalam satu kewenangan, termasuk lahan milik sendiri dan/atau lahan yang berasal dari pihak lain, tidak termasuk lahan yang berada di pihak lain.

*39. **Classification of Land Area Utilized in Table 2.10 and Table 2.11** is a classification of land areas that refers to the 2020 World Programme for the Census of Agriculture (WCA). The area of land utilized in the table includes the area of agricultural land and other land (neither agricultural nor residential land) that is under one authority, including self-owned land and/or land owned by other parties, excluding land occupied by others.*

40. **Jumlah Usaha Pertanian Pengguna Lahan Pertanian** adalah banyaknya usaha pertanian yang menggunakan lahan pertanian (tidak termasuk lahan budi daya di laut atau perairan umum). Lahan pertanian tersebut digunakan untuk mengusahakan tanaman semusim (tanaman pangan, hortikultura, dan perkebunan) atau tanaman tahunan (tanaman hortikultura dan perkebunan), mengusahakan atau memelihara ternak, mengusahakan tanaman

*40. **Number of Agricultural Holdings utilizing Agricultural Land** is the number of agricultural holdings utilizing agricultural land (excluding marine or inland water). The agricultural land is used to cultivate seasonal crops (food crops, horticulture and estate crops) or annual crops (horticulture and food crops), cultivate or raise livestock, cultivate forestry crops and/or carry out wild plant/animal breeding activities, carry out aquaculture activities (including shrimp, seaweed,*

https://acehbesarkab.bps.go.id

kehutanan dan/atau melakukan usaha penangkaran tumbuhan/satwa liar, melakukan kegiatan usaha budi daya ikan (termasuk udang, rumput laut, dll) menggunakan wadah budi daya yaitu tambak, kolam, mina padi/sawah, akuarium, dan lainnya.

etc.) using containers cultivation such as brackish water ponds, ponds, mina padi/ rice fields, aquariums, and others.

41. **Jumlah sapi potong, sapi perah, dan kerbau berdasarkan hasil Sensus Pertanian 2023** adalah banyaknya sapi dan kerbau yang dipelihara, baik untuk tujuan dijual/diusahakan maupun tidak untuk dijual/diusahakan, pada unit usaha pertanian perorangan, perusahaan pertanian berbadan hukum, dan unit usaha pertanian lainnya pada 1 Mei 2023.

*41. **The number of beef cattle, dairy cattle, and buffalo based on the 2023** Census of Agriculture is the quantity of cattle and buffalo raised, whether for sale/cultivation purposes or not for sale/cultivation purposes, in individual agricultural holdings, agricultural corporation, and other agricultural holdings as of 1 May, 2023.*

42. **Jumlah kerbau** adalah banyaknya kerbau potong ditambah kerbau perah.

*42. **The total number of buffalo** is the number of beef buffalo and dairy buffalo*

43. **Lokasi jumlah ternak rumah tangga usaha pertanian** berdasarkan lokasi tempat tinggal kepala rumah tangga usaha pertanian.

*43. **The location of the nunber of livestock for Agricultural Households** is based on the location where the head of agricultural household lives.*

44. **Lokasi jumlah ternak usaha pertanian perorangan** berdasarkan lokasi tempat tinggal pengelola usaha pertanian perorangan.

*44. **The location of the number of livestock for individual agricultural holdings** is based on the location where individual agricultural holder lives.*

https://aceh.besarkab.bps.go.id

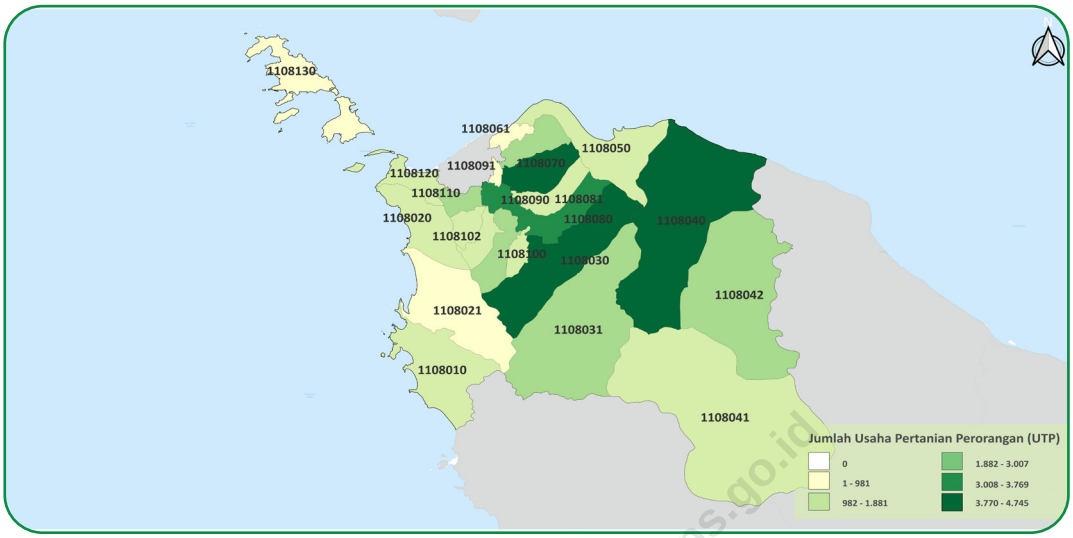

Gambar / *Figures* 2.1 Sebaran Usaha Pertanian Perorangan (UTP) di Indonesia, 2023
Distribution of Individual Agricultural Holding in Indonesia, 2023

https://acehbesarkab.bps.go.id

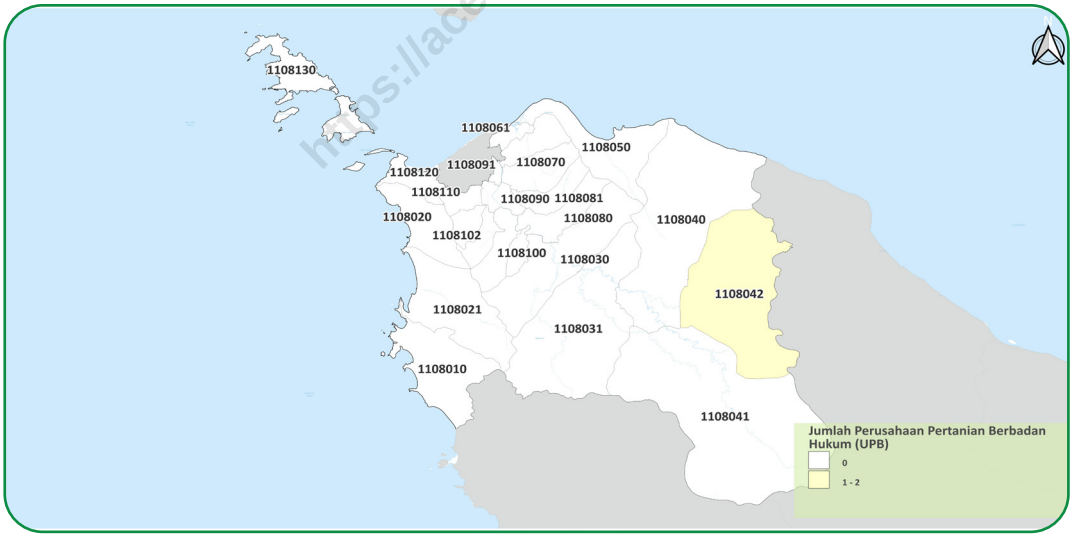

Gambar / *Figures* 2.2 Sebaran Perusahaan Pertanian Berbadan Hukum (UPB) di Indonesia, 2023
Distribution of Agicultural Corporation in Indonesia, 2023

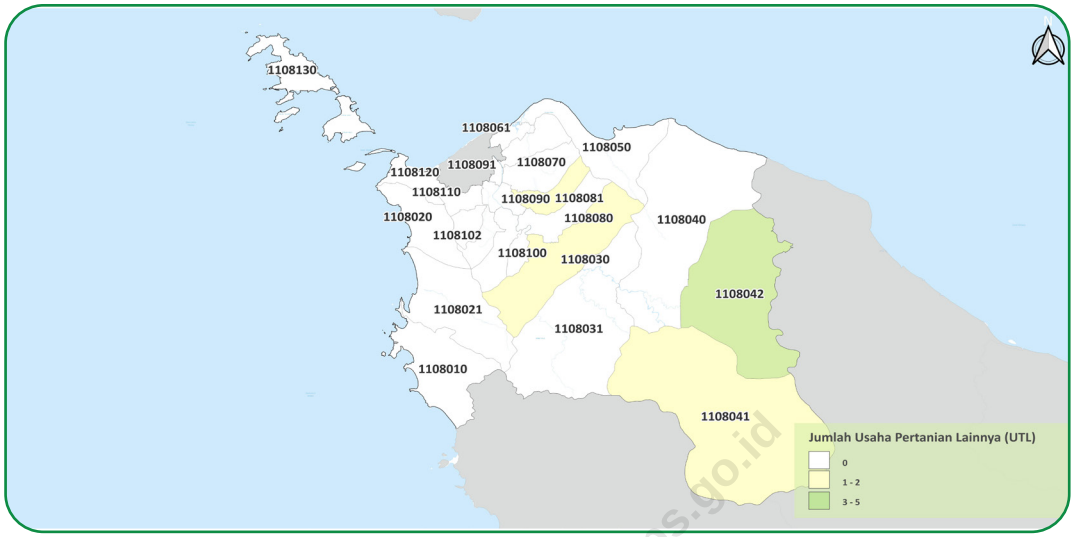

Gambar / *Figures* 2.3 Sebaran Usaha Pertanian Lainnya (UTL) di Indonesia, 2023
Distribution of Other Agricultural Holding in Indonesia, 2023

https://acehbesarkab.bps.go.id

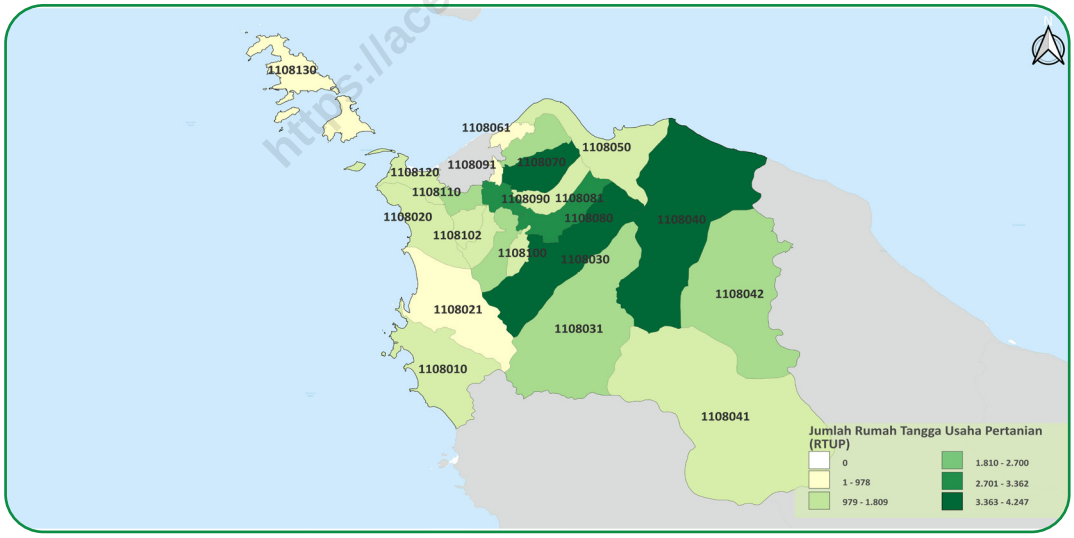

Gambar / *Figures* 2.4 Sebaran Rumah Tangga Usaha Pertanian (RTUP) di Indonesia, 2023
Distribution of Agricultural Households in Indonesia, 2023

Tabel / ***Table*** **2.1** **Jumlah Usaha Pertanian Perorangan, Perusahaan Pertanian Berbadan Hukum, dan Usaha Pertanian Lainnya Menurut Kecamatan (unit), 2023**
Number of Individual Agricultural Holdings, Agricultural Corporations, and Other Agricultural Holdings by District (units), 2023

Kecamatan *District*	Usaha Pertanian Perorangan *Individual Agricultural Holdings*	Perusahaan Pertanian Berbadan Hukum[1] *Agricultural Corporation*[1]	Usaha Pertanian Lainnya *Other Agricultural Holding*	Jumlah *Total*
(1)	(2)	(3)	(4)	(5)
Lhoong	1.876	0	0	1.876
Lhoknga	1.786	0	0	1.786
Leupung	392	0	0	392
Indrapuri	4.695	0	1	4.696
Kuta Cot Glie	3.007	0	0	3.007
Seulimeum	4.745	0	0	4.745
Kota Jantho	1.251	0	2	1.253
Lembah Seulawah	2.576	2	5	2.583
Mesjid Raya	1.735	0	0	1.735
Darussalam	2.463	0	0	2.463
Baitussalam	629	0	0	629
Kuta Baro	4.352	0	0	4.352
Montasik	3.769	0	0	3.769
Blang Bintang	1.881	0	2	1.883
Ingin Jaya	3.396	0	0	3.396
Krueng Barona Jaya	761	0	0	761
Sukamakmur	2.639	0	0	2.639
Kuta Malaka	1.254	0	0	1.254
Simpang Tiga	1.427	0	0	1.427
Darul Imarah	2.468	0	0	2.468
Darul Kamal	1.626	0	0	1.626
Peukan Bada	1.299	0	0	1.299
Pulo Aceh	981	0	0	981
Aceh Besar	**51.008**	**2**	**10**	**51.020**

Catatan/*Note:* [1]Jumlah Perusahaan Pertanian Berbadan Hukum mencakup Perusahaan Pertanian Berbadan Hukum yang berstatus aktif/baru/belum berproduksi, termasuk yang berstatus tutup sementara/alasan lainnya. Pada Tabel-tabel selanjutnya, Jumlah Perusahaan Pertanian Berbadan Hukum tidak mencakup yang berstatus tutup sementara/alasan lainnya/*Number of Agricultural Corporations includes Agricultural Corporations which are active/new/not yet in production, include temporarily closed/other reason. In next tables, number of Agricultural Corporations not include temporarily closed/other reason.*

https://acehbesarkab.bps.go.id

Tabel 2.2
Table

Jumlah Rumah Tangga Usaha Pertanian, Usaha Pertanian Perorangan, dan Rasio UTP terhadap RTUP Menurut Kecamatan, 2023
Number of Agricultural Households, Individual Agricultural Holdings, and Ratio of Individual Agricultural Holdings to Agricultural Households by District, 2023

Kecamatan *District*	Rumah Tangga Usaha Pertanian[1] *Agricultural Households[1]* (Rumah Tangga / *Households*)	Usaha Pertanian Perorangan *Individual Agricultural Holdings* (Unit / *Units*)	Rasio UTP terhadap RTUP *Ratio of Individual Agricultural Holdings to Agricultural Households*
(1)	(2)	(3)	(4)
Lhoong	1.809	1.876	1,04
Lhoknga	1.780	1.786	1,00
Leupung	389	392	1,01
Indrapuri	4.247	4.695	1,11
Kuta Cot Glie	2.700	3.007	1,11
Seulimeum	4.228	4.745	1,12
Kota Jantho	1.179	1.251	1,06
Lembah Seulawah	2.352	2.576	1,10
Mesjid Raya	1.562	1.735	1,11
Darussalam	2.296	2.463	1,07
Baitussalam	573	629	1,10
Kuta Baro	4.154	4.352	1,05
Montasik	3.362	3.769	1,12
Blang Bintang	1.707	1.881	1,10
Ingin Jaya	3.114	3.396	1,09
Krueng Barona Jaya	711	761	1,07
Sukamakmur	2.284	2.639	1,16
Kuta Malaka	1.135	1.254	1,10
Simpang Tiga	1.234	1.427	1,16
Darul Imarah	2.415	2.468	1,02
Darul Kamal	1.399	1.626	1,16
Peukan Bada	1.253	1.299	1,04
Pulo Aceh	978	981	1,00
Aceh Besar	**46.861**	**51.008**	**1,09**

Catatan/*Note:* [1]Satu RTUP dapat terdiri atas satu/lebih UTP/*One Agricultural Households can consist of one or more Individual Agricultural Holdings*

https://acehbesarkab.bps.go.id

Tabel 2.3 / *Table*

Jumlah Usaha Pertanian Perorangan, Perusahaan Pertanian Berbadan Hukum, dan Usaha Pertanian Lainnya Menurut Subsektor (unit), 2023
Number of Individual Agricultural Holdings, Agricultural Corporations, and Other Agricultural Holdings by Subsector (units), 2023

Subsektor *Sub-sector*	Usaha Pertanian Perorangan *Individual Agricultural Holdings*	Perusahaan Pertanian Berbadan Hukum *Agricultural Corporation*	Usaha Pertanian Lainnya *Other Agricultural Holding*	Jumlah *Total*
(1)	(2)	(3)	(4)	(5)
Sektor Pertanian[1] / *Agriculture Sector[1]*	**51.008**	**1**	**10**	**51.019**
Tanaman Pangan[2] / *Food Crops[2]*	41.172	0	2	41.174
- Padi / *Paddy*	40.116	0	2	40.118
- Palawija / *Secondary Food Crops*	1.632	0	0	1.632
Hortikultura / *Horticulture*	10.869	0	4	10.873
Perkebunan / *Estate Crops*	7.854	0	2	7.856
Peternakan / *Livestock*	17.436	0	6	17.442
Perikanan[2] / *Fishery[2]*	1.904	0	1	1.905
- Budi Daya Ikan / *Aquaculture*	294	0	1	295
- Penangkapan Ikan / *Capture Fishery*	1.624	0	0	1.624
Kehutanan / *Forestry*	233	0	0	233
Jasa Pertanian / *Agricultural Services*	365	1	1	367

Catatan/*Note:* [1]Satu unit usaha pertanian dapat mengusahakan lebih dari satu subsektor/*One agricultural holding can engage in more than one subsector*
[2]Satu unit usaha pertanian subsektor dapat mengusahakan lebih dari satu sub-subsektor/*One agricultural holding subsector can engage in more than one sub-subsector*

https://acehbesarkab.bps.go.id

Tabel 2.4 / *Table*

Jumlah Rumah Tangga Usaha Pertanian Menurut Subsektor (rumah tangga), 2023
Number of Agricultural Households by Subsector (households), 2023

Subsektor *Subsector*	Rumah Tangga Usaha Pertanian *Agricultural Households*
(1)	(2)
Sektor Pertanian[1] / *Agriculture Sector[1]*	46.861
Tanaman Pangan[2] / *Food Crops[2]*	38.395
- Padi / *Paddy*	37.400
- Palawija / *Secondary Food Crops*	1.585
Hortikultura / *Horticulture*	10.619
Perkebunan / *Estate Crops*	7.700
Peternakan / *Livestock*	16.987
Perikanan[2] / *Fishery[2]*	1.829
- Budi Daya Ikan / *Aquaculture*	292
- Penangkapan Ikan / *Capture Fishery*	1.551
Kehutanan / *Forestry*	232
Jasa Pertanian / *Agricultural Services*	363

Catatan/*Note:* [1]Satu unit usaha pertanian dapat mengusahakan lebih dari satu subsektor/*One agricultural holding can engage in more than one subsector*
[2]Satu unit usaha pertanian subsektor dapat mengusahakan lebih dari satu sub-subsektor/*One agricultural holding subsector can engage in more than one sub-subsector*

Tabel 2.5 / ***Table***

Jumlah Usaha Pertanian Perorangan Menurut Kecamatan dan Subsektor (unit), 2023
Number of Individual Agricultural Holdings by District and Subsector (units), 2023

Kecamatan *District*	Usaha Pertanian Perorangan[1] *Individual Agricultural Holdings[1]*	Tanaman Pangan *Food Crops*			Hortikultura *Horticulture*	Perkebunan *Estate Crops*
		Tanaman Pangan[2] *Food Crops[2]*	Padi *Paddy*	Palawija *Secondary Food Crops*		
(1)	(2)	(3)	(4)	(5)	(6)	(7)
Lhoong	1.876	1.392	1.369	78	1.003	696
Lhoknga	1.786	1.358	1.330	40	531	406
Leupung	392	119	112	7	214	181
Indrapuri	4.695	4.351	4.346	19	1.295	889
Kuta Cot Glie	3.007	2.889	2.886	46	471	333
Seulimeum	4.745	4.035	3.984	244	849	873
Kota Jantho	1.251	890	882	15	252	682
Lembah Seulawah	2.576	1.344	545	884	1.642	1.610
Mesjid Raya	1.735	180	115	68	404	280
Darussalam	2.463	1.966	1.959	14	629	101
Baitussalam	629	137	134	3	63	2
Kuta Baro	4.352	3.954	3.950	12	973	68
Montasik	3.769	3.533	3.528	18	728	499
Blang Bintang	1.881	1.768	1.768	1	91	49
Ingin Jaya	3.396	3.047	3.044	10	166	59
Krueng Barona Jaya	761	337	337	0	18	5
Sukamakmur	2.639	2.376	2.370	17	346	175
Kuta Malaka	1.254	1.158	1.157	2	118	56
Simpang Tiga	1.427	1.345	1.342	13	181	125
Darul Imarah	2.468	2.193	2.188	12	139	52
Darul Kamal	1.626	1.505	1.488	107	142	155
Peukan Bada	1.299	850	838	21	262	161
Pulo Aceh	981	445	444	1	352	397
Aceh Besar	**51.008**	**41.172**	**40.116**	**1.632**	**10.869**	**7.854**

https://acehbesarkab.bps.go.id

Lanjutan Tabel/*Continued Table* 2.5

Kecamatan *District*	Peternakan *Livestock*	Perikanan *Fishery*			Kehutanan *Forestry*	Jasa Pertanian *Agricultural Services*
		Perikanan[2] *Fishery*[2]	Budi Daya Perikanan *Aquaculture*	Penangkapan Ikan *Capture Fishery*		
(1)	(8)	(9)	(10)	(11)	(12)	(13)
Lhoong	872	96	27	72	12	26
Lhoknga	610	104	11	93	8	22
Leupung	47	61	2	59	0	2
Indrapuri	1.852	18	13	5	27	47
Kuta Cot Glie	1.079	3	1	2	26	14
Seulimeum	1.022	37	13	25	10	46
Kota Jantho	457	15	13	2	19	2
Lembah Seulawah	935	3	2	1	43	14
Mesjid Raya	1.043	584	92	500	46	7
Darussalam	910	27	14	13	6	11
Baitussalam	263	240	7	234	0	9
Kuta Baro	1.161	7	7	0	1	16
Montasik	1.140	32	11	21	6	63
Blang Bintang	539	1	1	0	1	12
Ingin Jaya	1.227	53	47	6	2	22
Krueng Barona Jaya	553	11	8	3	0	2
Sukamakmur	723	5	2	3	4	21
Kuta Malaka	372	0	0	0	7	4
Simpang Tiga	540	5	3	2	0	8
Darul Imarah	596	21	9	12	2	5
Darul Kamal	534	12	3	9	6	2
Peukan Bada	584	193	8	186	7	3
Pulo Aceh	377	376	0	376	0	7
Aceh Besar	**17.436**	**1.904**	**294**	**1.624**	**233**	**365**

https://acehbesarkab.bps.go.id

Catatan/*Note*: [1] Satu UTP dapat mengusahakan lebih dari satu subsektor/*One Individual Agricultural Holding can engage in more than one subsector*
[2] Satu UTP Subsektor dapat mengusahakan lebih dari satu sub-subsektor/*One Individual Agricultural Holding Subsector can engage in more than one sub-subsector*

Tabel 2.6 / ***Table***

Jumlah Perusahaan Pertanian Berbadan Hukum Menurut Kecamatan dan Subsektor (unit), 2023
Number of Agricultural Corporations by District and Subsector (units), 2023

Kecamatan *District*	Perusahaan Pertanian Berbadan Hukum[1] *Agricultural Corporations[1]*	Tanaman Pangan *Food Crops*			Hortikultura *Horticulture*	Perkebunan *Estate Crops*
		Tanaman Pangan[2] *Food Crops[2]*	Padi *Paddy*	Palawija *Secondary Food Crops*		
(1)	(2)	(3)	(4)	(5)	(6)	(7)
Lhoong	0	0	0	0	0	0
Lhoknga	0	0	0	0	0	0
Leupung	0	0	0	0	0	0
Indrapuri	0	0	0	0	0	0
Kuta Cot Glie	0	0	0	0	0	0
Seulimeum	0	0	0	0	0	0
Kota Jantho	0	0	0	0	0	0
Lembah Seulawah	1	0	0	0	0	0
Mesjid Raya	0	0	0	0	0	0
Darussalam	0	0	0	0	0	0
Baitussalam	0	0	0	0	0	0
Kuta Baro	0	0	0	0	0	0
Montasik	0	0	0	0	0	0
Blang Bintang	0	0	0	0	0	0
Ingin Jaya	0	0	0	0	0	0
Krueng Barona Jaya	0	0	0	0	0	0
Sukamakmur	0	0	0	0	0	0
Kuta Malaka	0	0	0	0	0	0
Simpang Tiga	0	0	0	0	0	0
Darul Imarah	0	0	0	0	0	0
Darul Kamal	0	0	0	0	0	0
Peukan Bada	0	0	0	0	0	0
Pulo Aceh	0	0	0	0	0	0
Aceh Besar	**1**	**0**	**0**	**0**	**0**	**0**

https://acehbesarkab.bps.go.id

Lanjutan Tabel/*Continued Table* 2.6

Kecamatan *District*	Peternakan *Livestock*	Perikanan *Fishery*			Kehutanan *Forestry*	Jasa Pertanian *Agricultural Services*
		Perikanan[2] *Fishery*[2]	Budi Daya Perikanan *Aquaculture*	Penangkapan Ikan *Capture Fishery*		
(1)	(8)	(9)	(10)	(11)	(12)	(13)
Lhoong	0	0	0	0	0	0
Lhoknga	0	0	0	0	0	0
Leupung	0	0	0	0	0	0
Indrapuri	0	0	0	0	0	0
Kuta Cot Glie	0	0	0	0	0	0
Seulimeum	0	0	0	0	0	0
Kota Jantho	0	0	0	0	0	0
Lembah Seulawah	0	0	0	0	0	1
Mesjid Raya	0	0	0	0	0	0
Darussalam	0	0	0	0	0	0
Baitussalam	0	0	0	0	0	0
Kuta Baro	0	0	0	0	0	0
Montasik	0	0	0	0	0	0
Blang Bintang	0	0	0	0	0	0
Ingin Jaya	0	0	0	0	0	0
Krueng Barona Jaya	0	0	0	0	0	0
Sukamakmur	0	0	0	0	0	0
Kuta Malaka	0	0	0	0	0	0
Simpang Tiga	0	0	0	0	0	0
Darul Imarah	0	0	0	0	0	0
Darul Kamal	0	0	0	0	0	0
Peukan Bada	0	0	0	0	0	0
Pulo Aceh	0	0	0	0	0	0
Aceh Besar	**0**	**0**	**0**	**0**	**0**	**1**

Catatan/*Note*: [1] Satu UPB dapat mengusahakan lebih dari satu subsektor/*One Agricultural Corporation can engage in more than one subsector*
[2] Satu UPB Subsektor dapat mengusahakan lebih dari satu sub-subsektor/*One Agricultural Corporation Subsector can engage in more than one sub-subsector*

https://acehbesarkab.bps.go.id

Tabel 2.7 / ***Table***

Jumlah Usaha Pertanian Lainnya Menurut Kecamatan dan Subsektor (unit), 2023
Number of Other Agricultural Holdings by District and Subsector (units), 2023

Kecamatan *District*	Usaha Pertanian Lainnya[1] *Other Agricultural Holdings[1]*	Tanaman Pangan *Food Crops*			Hortikultura *Horticulture*	Perkebunan *Estate Crops*
		Tanaman Pangan[2] *Food Crops[2]*	Padi *Paddy*	Palawija *Secondary Food Crops*		
(1)	(2)	(3)	(4)	(5)	(6)	(7)
Lhoong	0	0	0	0	0	0
Lhoknga	0	0	0	0	0	0
Leupung	0	0	0	0	0	0
Indrapuri	1	0	0	0	0	0
Kuta Cot Glie	0	0	0	0	0	0
Seulimeum	0	0	0	0	0	0
Kota Jantho	2	0	0	0	0	1
Lembah Seulawah	5	1	1	0	2	1
Mesjid Raya	0	0	0	0	0	0
Darussalam	0	0	0	0	0	0
Baitussalam	0	0	0	0	0	0
Kuta Baro	0	0	0	0	0	0
Montasik	0	0	0	0	0	0
Blang Bintang	2	1	1	0	2	0
Ingin Jaya	0	0	0	0	0	0
Krueng Barona Jaya	0	0	0	0	0	0
Sukamakmur	0	0	0	0	0	0
Kuta Malaka	0	0	0	0	0	0
Simpang Tiga	0	0	0	0	0	0
Darul Imarah	0	0	0	0	0	0
Darul Kamal	0	0	0	0	0	0
Peukan Bada	0	0	0	0	0	0
Pulo Aceh	0	0	0	0	0	0
Aceh Besar	**10**	**2**	**2**	**0**	**4**	**2**

https://acehbesarkab.bps.go.id

Lanjutan Tabel/*Continued Table* 2.7

Kecamatan *District*	Peternakan *Livestock*	Perikanan *Fishery*			Kehutanan *Forestry*	Jasa Pertanian *Agricultural Services*
		Perikanan[2] *Fishery*[2]	Budi Daya Perikanan *Aquaculture*	Penangkapan Ikan *Capture Fishery*		
(1)	(8)	(9)	(10)	(11)	(12)	(13)
Lhoong	0	0	0	0	0	0
Lhoknga	0	0	0	0	0	0
Leupung	0	0	0	0	0	0
Indrapuri	1	0	0	0	0	0
Kuta Cot Glie	0	0	0	0	0	0
Seulimeum	0	0	0	0	0	0
Kota Jantho	1	1	1	0	0	0
Lembah Seulawah	4	0	0	0	0	1
Mesjid Raya	0	0	0	0	0	0
Darussalam	0	0	0	0	0	0
Baitussalam	0	0	0	0	0	0
Kuta Baro	0	0	0	0	0	0
Montasik	0	0	0	0	0	0
Blang Bintang	0	0	0	0	0	0
Ingin Jaya	0	0	0	0	0	0
Krueng Barona Jaya	0	0	0	0	0	0
Sukamakmur	0	0	0	0	0	0
Kuta Malaka	0	0	0	0	0	0
Simpang Tiga	0	0	0	0	0	0
Darul Imarah	0	0	0	0	0	0
Darul Kamal	0	0	0	0	0	0
Peukan Bada	0	0	0	0	0	0
Pulo Aceh	0	0	0	0	0	0
Aceh Besar	**6**	**1**	**1**	**0**	**0**	**1**

Catatan/*Note*: [1] Satu UTL dapat mengusahakan lebih dari satu subsektor/*One Other Agricultural Holding can engage in more than one subsector*
[2] Satu UTL Subsektor dapat mengusahakan lebih dari satu sub-subsektor/*One Other Agricultural Holding Subsector can engage in more than one sub-subsector*

https://acehbesarkab.bps.go.id

Tabel 2.8
Table

Jumlah Rumah Tangga Usaha Pertanian Menurut Kecamatan dan Subsektor (rumah tangga), 2023
Number of Agricultural Households by District and Subsector (households), 2023

Kecamatan *District*	Rumah Tangga Usaha Pertanian[1] *Agricultural Households[1]*	Tanaman Pangan *Food Crops*			Hortikultura *Horticulture*	Perkebunan *Estate Crops*
		Tanaman Pangan[2] *Food Crops[2]*	Padi *Paddy*	Palawija *Secondary Food Crops*		
(1)	(2)	(3)	(4)	(5)	(6)	(7)
Lhoong	1.809	1.346	1.323	78	991	690
Lhoknga	1.780	1.356	1.328	40	531	405
Leupung	389	119	112	7	213	180
Indrapuri	4.247	4.010	4.006	19	1.267	869
Kuta Cot Glie	2.700	2.624	2.622	46	467	330
Seulimeum	4.228	3.725	3.682	240	822	863
Kota Jantho	1.179	831	823	15	250	674
Lembah Seulawah	2.352	1.274	518	848	1.547	1.531
Mesjid Raya	1.562	179	115	67	394	268
Darussalam	2.296	1.875	1.869	14	611	101
Baitussalam	573	135	132	3	63	2
Kuta Baro	4.154	3.817	3.813	12	951	68
Montasik	3.362	3.199	3.194	18	713	496
Blang Bintang	1.707	1.616	1.616	1	91	49
Ingin Jaya	3.114	2.854	2.851	10	166	58
Krueng Barona Jaya	711	317	317	0	18	5
Sukamakmur	2.284	2.103	2.100	16	335	173
Kuta Malaka	1.135	1.065	1.064	2	117	55
Simpang Tiga	1.234	1.189	1.186	13	181	122
Darul Imarah	2.415	2.160	2.155	12	139	51
Darul Kamal	1.399	1.321	1.307	102	141	155
Peukan Bada	1.253	835	823	21	260	160
Pulo Aceh	978	445	444	1	351	395
Aceh Besar	**46.861**	**38.395**	**37.400**	**1.585**	**10.619**	**7.700**

https://acehbesarkab.bps.go.id

Lanjutan Tabel/*Continued Table* 2.8

Kecamatan *District*	Peternakan *Livestock*	Perikanan *Fishery*			Kehutanan *Forestry*	Jasa Pertanian *Agricultural Services*
		Perikanan[2] *Fishery*[2]	Budi Daya Perikanan *Aquaculture*	Penangkapan Ikan *Capture Fishery*		
(1)	(8)	(9)	(10)	(11)	(12)	(13)
Lhoong	862	95	26	72	12	26
Lhoknga	610	104	11	93	8	22
Leupung	47	61	2	59	0	2
Indrapuri	1.777	18	13	5	27	47
Kuta Cot Glie	1.050	3	1	2	26	14
Seulimeum	1.000	36	13	24	10	46
Kota Jantho	445	15	13	2	19	1
Lembah Seulawah	922	3	2	1	43	14
Mesjid Raya	1.001	546	92	462	46	7
Darussalam	887	27	14	13	6	11
Baitussalam	259	210	7	204	0	9
Kuta Baro	1.145	7	7	0	1	16
Montasik	1.119	32	11	21	6	63
Blang Bintang	531	1	1	0	1	12
Ingin Jaya	1.194	52	46	6	2	21
Krueng Barona Jaya	541	11	8	3	0	2
Sukamakmur	692	5	2	3	4	21
Kuta Malaka	356	0	0	0	6	4
Simpang Tiga	501	5	3	2	0	8
Darul Imarah	592	21	9	12	2	5
Darul Kamal	506	12	3	9	6	2
Peukan Bada	573	190	8	183	7	3
Pulo Aceh	377	375	0	375	0	7
Aceh Besar	**16.987**	**1.829**	**292**	**1.551**	**232**	**363**

Catatan/*Note*: [1] Satu RTUP dapat mengusahakan lebih dari satu subsektor/*One Agricultural Households can engage in more than one sub-sector*
[2] Satu RTUP Subsektor dapat mengusahakan lebih dari satu sub-subsektor/*One Agricultural Households Sub-sector can engage in more than one sub-subsector*

https://acehbesarkab.bps.go.id

Tabel 2.9 / ***Table***

Jumlah Rumah Tangga Petani dan Petani Menurut Kecamatan, 2023
Number of Farmer Households and Farmer by District, 2023

Kecamatan *District*	Rumah Tangga Petani[1] *Farmer Households[1]* (Rumah Tangga / *Households*)	Petani[2] *Farmer[2]* (*Orang / Person*)
(1)	(2)	(3)
Lhoong	1.799	1.864
Lhoknga	1.714	1.719
Leupung	345	347
Indrapuri	4.246	4.694
Kuta Cot Glie	2.699	3.005
Seulimeum	4.223	4.735
Kota Jantho	1.175	1.243
Lembah Seulawah	2.346	2.569
Mesjid Raya	1.247	1.342
Darussalam	2.281	2.445
Baitussalam	383	400
Kuta Baro	4.150	4.348
Montasik	3.356	3.762
Blang Bintang	1.707	1.881
Ingin Jaya	3.097	3.365
Krueng Barona Jaya	704	753
Sukamakmur	2.283	2.634
Kuta Malaka	1.131	1.248
Simpang Tiga	1.233	1.425
Darul Imarah	2.402	2.454
Darul Kamal	1.397	1.623
Peukan Bada	1.157	1.196
Pulo Aceh	833	835
Aceh Besar	**45.908**	**49.887**

Catatan/*Note*: [1]Rumah tangga petani adalah RTUP yang berusaha pada subsektor tanaman pangan, hortikultura, perkebunan, dan peternakan/*Farmer Households are RTUPs that work in the Subsectors of food crops, horticulture, estate crops, and livestock*
[2] Petani adalah UTP yang berusaha pada subsektor tanaman pangan, hortikultura, perkebunan, dan peternakan/*Farmer are UTP managers who work in the Subsectors of food crops, horticulture, estate crops, and livestock*

https://acehbesarkab.bps.go.id

Tabel / ***Table*** **2.10** **Jumlah Usaha Pertanian Menurut Kelompok Luas Lahan yang Dikuasai dan Jenis Usaha Pertanian (unit), 2023**
Number of Agricultural Holdings by Classification of Land Area Utilized and Type of Agricultural Holding (units), 2023

Kelompok Luas Lahan (Ha) *Land Area Classification (Ha)*	Usaha Pertanian Perorangan *Individual Agricultural Holdings*	Perusahaan Pertanian Berbadan Hukum *Agricultural Corporation*	Usaha Pertanian Lainnya *Other Agricultural Holding*
(1)	(2)	(3)	(4)
Usaha Pertanian Tanpa Lahan/ *Agricultural Holdings Without Land*	1.123	2	0
Usaha Pertanian yang Menguasai Lahan (>0 ha)/ *Agricultural Holding Utilizing Land (>0 ha)*	49.885	0	10
<1	45.744	0	2
1–1,99	3.035	0	0
2–4,99	967	0	4
5–9,99	111	0	2
10–19,99	15	0	1
20–49,99	10	0	0
50–99	2	0	0
100–199	1	0	0
200–499	0	0	1
500–999	0	0	0
≥1000	0	0	0

Catatan/*Note*: Tidak termasuk lahan tempat tinggal/*Not include residential land*

https://acehbesarkab.bps.go.id

Tabel / ***Table*** **2.11** **Jumlah Usaha Pertanian Menurut Kelompok Luas Lahan Pertanian yang Dikuasai dan Jenis Usaha Pertanian (unit), 2023**
Number of Agricultural Holdings by Classification of Agricultural Land Area Utilized and Type of Agricultural Holding (units), 2023

Kelompok Luas Lahan (Ha) *Land Area Classification (Ha)*	Usaha Pertanian Perorangan *Individual Agricultural Holdings*	Perusahaan Pertanian Berbadan Hukum *Agricultural Corporation*	Usaha Pertanian Lainnya *Other Agricultural Holding*
(1)	(2)	(3)	(4)
Usaha Pertanian Tanpa Lahan/ *Agricultural Holdings Without Land*	1.123	2	1
Usaha Pertanian yang Menguasai Lahan (>0 ha)/ *Agricultural Holding Utilizing Land (>0 ha)*	49.883	0	9
<1	45.767	0	1
1–1,99	3.022	0	0
2–4,99	957	0	4
5–9,99	109	0	2
10–19,99	15	0	1
20–49,99	10	0	0
50–99	2	0	0
100–199	1	0	0
200–499	0	0	1
500–999	0	0	0
≥1000	0	0	0

Tabel 2.12 / ***Table***

Jumlah Usaha Pertanian Pengguna Lahan Pertanian Menurut Kecamatan dan Jenis Usaha (unit), 2023
Number of Agricultural Holdings Utilizing Agricultural Land by District and Type of Holding (units), 2023

Kecamatan *District*	Usaha Pertanian Perorangan *Individual Agricultural Holdings*	Perusahaan Pertanian Berbadan Hukum *Agricultural Corporation*	Usaha Pertanian Lainnya *Other Agricultural Holding*
(1)	(2)	(3)	(4)
Lhoong	1.867	0	0
Lhoknga	1.720	0	0
Leupung	347	0	0
Indrapuri	4.673	0	1
Kuta Cot Glie	2.995	0	0
Seulimeum	4.724	0	0
Kota Jantho	1.246	0	2
Lembah Seulawah	2.571	0	5
Mesjid Raya	1.354	0	0
Darussalam	2.452	0	0
Baitussalam	401	0	0
Kuta Baro	4.345	0	0
Montasik	3.760	0	0
Blang Bintang	1.871	0	1
Ingin Jaya	3.389	0	0
Krueng Barona Jaya	758	0	0
Sukamakmur	2.635	0	0
Kuta Malaka	1.248	0	0
Simpang Tiga	1.426	0	0
Darul Imarah	2.452	0	0
Darul Kamal	1.624	0	0
Peukan Bada	1.194	0	0
Pulo Aceh	794	0	0
Aceh Besar	**49.846**	**0**	**9**

https://acehbesarkab.bps.go.id

Tabel 2.13
Table

Jumlah Sapi Potong, Sapi Perah, dan Kerbau Menurut Kecamatan dan Jenis Usaha Pertanian (ekor), 2023
Number of Beef Cattle, Dairy Cattle, and Buffalo by District and Type of Agricultural Holdings (heads), 2023

Kecamatan *District*	Usaha Pertanian Perorangan *Individual Agricultural Holdings*			Perusahaan Pertanian Berbadan Hukum *Agricultural Corporations*		
	Sapi Potong *Beef Cattle*	Sapi Perah *Dairy Cattle*	Kerbau *Buffalo*	Sapi Potong *Beef Cattle*	Sapi Perah *Dairy Cattle*	Kerbau *Buffalo*
(1)	(2)	(3)	(4)	(5)	(6)	(7)
Lhoong	893	0	341	0	0	0
Lhoknga	985	0	5	0	0	0
Leupung	74	0	0	0	0	0
Indrapuri	4.308	0	207	0	0	0
Kuta Cot Glie	2.903	0	231	0	0	0
Seulimeum	2.884	0	586	0	0	0
Kota Jantho	721	0	91	0	0	0
Lembah Seulawah	1.550	0	105	0	0	0
Mesjid Raya	2.468	0	27	0	0	0
Darussalam	772	0	6	0	0	0
Baitussalam	501	0	16	0	0	0
Kuta Baro	1.221	0	45	0	0	0
Montasik	2.184	0	88	0	0	0
Blang Bintang	653	0	38	0	0	0
Ingin Jaya	1.432	0	3	0	0	0
Krueng Barona Jaya	557	0	2	0	0	0
Sukamakmur	1.215	0	51	0	0	0
Kuta Malaka	657	0	27	0	0	0
Simpang Tiga	796	0	30	0	0	0
Darul Imarah	676	0	10	0	0	0
Darul Kamal	915	0	12	0	0	0
Peukan Bada	460	0	16	0	0	0
Pulo Aceh	725	0	193	0	0	0
Aceh Besar	**29.550**	**0**	**2.130**	**0**	**0**	**0**

https://acehbesarkab.bps.go.id

Lanjutan Tabel/*Continued Table* 2.13

Kecamatan *District*	Usaha Pertanian Lainnya *Other Agricultural Holdings*			Usaha Pertanian *Agricultural Holdings*		
	Sapi Potong *Beef Cattle*	Sapi Perah *Dairy Cattle*	Kerbau *Buffalo*	Sapi Potong *Beef Cattle*	Sapi Perah *Dairy Cattle*	Kerbau *Buffalo*
(1)	(8)	(9)	(10)	(11)	(12)	(13)
Lhoong	0	0	0	893	0	341
Lhoknga	0	0	0	985	0	5
Leupung	0	0	0	74	0	0
Indrapuri	1.178	0	0	5.486	0	207
Kuta Cot Glie	0	0	0	2.903	0	231
Seulimeum	0	0	0	2.884	0	586
Kota Jantho	0	0	0	721	0	91
Lembah Seulawah	363	0	7	1.913	0	112
Mesjid Raya	0	0	0	2.468	0	27
Darussalam	0	0	0	772	0	6
Baitussalam	0	0	0	501	0	16
Kuta Baro	0	0	0	1.221	0	45
Montasik	0	0	0	2.184	0	88
Blang Bintang	0	0	0	653	0	38
Ingin Jaya	0	0	0	1.432	0	3
Krueng Barona Jaya	0	0	0	557	0	2
Sukamakmur	0	0	0	1.215	0	51
Kuta Malaka	0	0	0	657	0	27
Simpang Tiga	0	0	0	796	0	30
Darul Imarah	0	0	0	676	0	10
Darul Kamal	0	0	0	915	0	12
Peukan Bada	0	0	0	460	0	16
Pulo Aceh	0	0	0	725	0	193
Aceh Besar	**1.541**	**0**	**7**	**31.091**	**0**	**2.137**

https://acehbesarkab.bps.go.id

https://acehbesarkab.bps.go.id

BAB 3
CHAPTER

https://acehbesarkab.bps.go.id

PROFIL
PROFILE

https://acehbesarkab.bps.go.id

PENJELASAN TEKNIS

1. **Jumlah Rumah Tangga Usaha Pertanian** adalah banyaknya rumah tangga yang melakukan minimal satu jenis kegiatan pertanian dengan tujuan sebagian atau seluruh hasilnya untuk dijual/ditukar (khusus tanaman pangan termasuk yang seluruhnya dikonsumsi sendiri).

2. **Kelompok Umur Kepala Rumah Tangga** adalah pengelompokkan umur kepala rumah tangga yang merujuk pada ST2013.

3. **Jumlah Rumah Tangga Petani** adalah banyaknya rumah tangga yang minimal salah satu anggota rumah tangganya melakukan kegiatan di subsektor tanaman pangan, hortikultura, perkebunan, atau peternakan.

4. **Jumlah Pengelola Usaha Pertanian Perorangan** adalah banyaknya orang yang mengelola sekaligus memiliki tanggung jawab teknis, yuridis, dan ekonomis pada unit usaha pertanian perorangan (selain unit usaha pertanian berbadan hukum dan usaha pertanian lain).

5. **Jumlah Usaha Pertanian Perorangan** adalah banyaknya unit usaha pertanian yang dikelola oleh satu orang yang memiliki tanggung jawab teknis, yuridis, dan ekonomis untuk unit pertanian tersebut. Orang tersebut dapat melakukan semua tanggung jawab secara langsung, atau mendelegasikan yang terkait dengan pengelolaan kerja sehari-hari kepada seorang manajer (tidak berbadan hukum). Usaha pertanian mencakup usaha di subsektor tanaman pangan, hortikultura, perkebunan, peternakan, perikanan, kehutanan, dan jasa pertanian.

TECHNICAL NOTES

1. ***Number of Agricultural Households*** *is the number of households that carry out at least one type of agricultural activity with the purpose of selling/exchanging some or all the results at the business risk (for food crops, including those consumed entirely by themselves).*

2. ***Age Group of Head of Household*** *is age grouping of heads of household referring to ST2013.*

3. ***Number of Farmer Households*** *is the number of households where at least one member of the household carrying out activities in the subsector of food crop, horticulture, estate crop, or livestock.*

4. ***The Number of Individual Agricultural Holders*** *is the number of individuals managing and having technical, juridical, and economic responsibility for individual agricultural holding (other than agricultural corporation and other agricultural holding).*

5. ***Number of Individual Agricultural Holdings*** *is the number of agricultural holdings managed by one person having technical, juridical and economic responsibility for the agricultural holding. The person can carry out all responsibilities directly, or delegate those related to daily work management to a manager (not a legal entity). Agricultural holdings include those in the subsector of food crop, horticulture, estate crop, livestock, fisheries, forestry, and agricultural services.*

https://acehbesarkab.bps.go.id

6. **Kelompok Umur Pengelola Usaha Pertanian Perorangan** adalah pengelompokkan umur pengelola usaha pertanian perorangan yang merujuk pada ST2013.

7. **Subsektor pertanian** merupakan bagian/anak sektor pertanian dalam kegiatan statistik pertanian, mencakup: 1. Subsektor tanaman pangan, 2. Subsektor tanaman hortikultura, 3. Subsektor tanaman perkebunan, 4. Subsektor peternakan, 5. Subsektor perikanan, 6. Subsektor kehutanan, dan 7. Subsektor jasa pertanian

8. **Jenis Usaha** adalah pengelompokkan jenis unit usaha pertanian yang meliputi Usaha Pertanian Perorangan (UTP), Perusahaan Pertanian Berbadan Hukum (UPB), dan Usaha Pertanian Lainnya (UTL).

9. **Rumah Tangga Usaha Pertanian (RTUP)** adalah rumah tangga yang memelihara/menguasai/melakukan kegiatan pertanian dengan tujuan sebagian atau seluruh hasilnya untuk dijual/ditukar, termasuk tanaman pangan yang hanya dikonsumsi sendiri.

10. **Jumlah Rumah Tangga Usaha Jasa Pertanian** adalah banyaknya rumah tangga yang melakukan kegiatan usaha atas dasar balas jasa atau kontrak/secara borongan, seperti: melayani usaha di bidang pertanian.

11. **Usaha Jasa Pertanian** adalah kegiatan usaha atas dasar balas jasa atau kontrak/secara Borongan

12. **Pelaku Usaha** adalah orang perseorangan atau badan usaha yang melakukan usaha dan/atau kegiatan pada bidang tertentu.

6. ***Age Group of Individual Agricultural Holders*** *is age grouping for individual agricultural holder which refers to ST2013.*

7. ***Agricultural subsector*** *is a part or branch of the agricultural sector in agricultural statistical activities, including: 1. Food crop subsector, 2. Horticultural crop subsector, 3. Estate crop subsector, 4. Livestock subsector, 5. Fishery subsector, 6. Forestry subsector, and 7. Agricultural services subsector.*

8. ***Type of holding*** *is the classification of types of agricultural holdings, including Individual Agricultural Holdings (UTP), Agricultural Corporations (UPB), and Other Agricultural Holdings (UTL).*

9. ***Agricultural households*** *is a household that raises/controls/engages in agricultural activities with the purpose of selling or exchanging part or all of its agricultural products, including food crops intended for personal consumption.*

10. ***Number of Agricultural Services Households*** *is the number of households carrying out business activities on a remuneration basis or contract/wholesale basis, such as: serving businesses in the agricultural sector.*

11. ***Agricultural Services*** *is a business activity on the basis of payment for services or contracts / on a piecework basis.*

12. ***Business Actors*** *are individuals or business entities conducting business and/or activities in certain fields.*

https://acehbesarkab.bps.go.id

13. **Lahan Pertanian** mencakup lahan untuk tanaman semusim (berupa sawah ataupun bukan sawah/lahan kering), padang rumput sementara maupun permanen, lahan yang sementara belum ditanami menunggu penanaman, lahan untuk tanaman tahunan (hortikultura dan perkebunan), lahan yang digunakan untuk kandang ternak dan bangunan pertanian lainnya (lumbung, penggilingan, dsb), lahan untuk kegiatan kehutanan, dan lahan untuk kegiatan budi daya perikanan (tidak termasuk lahan budi daya perikanan di laut atau perairan umum).

*13. **Aricultural Land** includes land for temporary crops (wetland or dryland), temporary or permanent pastures, land temporarily fallow awaiting planting, land for permanent crops (horticulture and estate cops), land for livestock pens and other agricultural buildings (barns, mills, etc.), land for forestry activities, and land for aquaculture activities (excluding marine or inland water).*

14. **Klasifikasi Golongan Luas Lahan yang Dikuasai** merupakan pengelompokkan luas lahan yang merujuk pada ST2013. Luas lahan yang dikuasai pada tabel tersebut mencakup luas lahan pertanian, lahan lainnya (bukan lahan pertanian dan bukan tempat tinggal), dan lahan tempat tinggal yang berada dalam satu kewenangan, termasuk lahan milik sendiri dan/atau lahan yang berasal dari pihak lain, tidak termasuk lahan yang berada di pihak lain.

*14. **Group of Land Area Utilized** is a grouping of land areas that refers to ST2013. The area of land utilized in the table includes the area of agricultural land, other land (neither agricultural nor residential land), and residential land that is under one management, including selfowned land and/or land owned by other parties, excluding land area occupied by others.*

http://ascosesarkab.bps.go.id

15. **Luas lahan yang dikuasai** mencakup luas lahan pertanian dan lahan lainnya (bukan lahan pertanian dan bukan tempat tinggal) yang berada dalam satu kewenangan, termasuk lahan milik sendiri dan/atau lahan yang berasal dari pihak lain, tidak termasuk lahan yang berada di pihak lain.

*15. **The area of land utilized** includes the area of agricultural land and other land (neither agricultural nor residential land) that is under one authority, including selfowned land and/or land owned by other parties, excluding land occupied by others.*

16. **Jumlah Usaha Pertanian Perorangan Pengguna Lahan Pertanian** merupakan banyaknya usaha pertanian perorangan (UTP) yang menggunakan lahan pertanian (tidak termasuk lahan budi daya di laut atau perairan umum). Lahan pertanian tersebut digunakan untuk mengusahakan tanaman semusim (tanaman pangan, hortikultura, dan

*16. **Number of Individual Agricultural Holdings Utilizing Agricultural Land** is the number of individual agricultural holding utilize agricultural land (excluding marine or inland water). The agricultural land is used to cultivate seasonal crops (food crops, horticultural and estate crops) or annual crops (horticultural and estate crops), cultivate or raise livestock, cultivate*

perkebunan), tanaman hortikultura dan perkebunan tahunan, mengusahakan atau memelihara ternak, mengusahakan tanaman kehutanan, melakukan kegiatan usaha budi daya ikan (termasuk udang, rumput laut, dll) menggunakan wadah budi daya yaitu tambak, kolam, minapadi/sawah, akuarium, dan lainnya.

forestry crops, carry out aquaculture activities (including shrimp, seaweed, etc.) using containers cultivation such as brackish water ponds, ponds, mina padi/ rice fields, aquariums, and others.

17. **Jumlah Usaha Pertanian Perorangan Gurem** merupakan banyaknya usaha pertanian perorangan (UTP) yang menguasai lahan pertanian (tidak termasuk lahan budi daya di laut atau perairan umum) kurang dari setengah hektare dan tidak termasuk lahan lainnya (bukan lahan pertanian dan bukan lahan tempat tinggal). Lahan pertanian tersebut digunakan untuk mengusahakan tanaman semusim (tanaman pangan, hortikultura, dan perkebunan), tanaman hortikultura dan perkebunan tahunan, mengusahakan atau memelihara ternak, mengusahakan tanaman kehutanan, melakukan kegiatan usaha budi daya ikan (termasuk udang, rumput laut, dll) menggunakan wadah budi daya yaitu tambak, kolam, minapadi/sawah, akuarium, dan lainnya.

17. ***Number of "Gurem" Individual Agricultural Holdings*** *is the number of individual agricultural holding utilize agricultural land (excluding marine or inland water) less than half a hectare, excluding other land (neither agricultural nor residential land). The agricultural land is used to cultivate seasonal crops (food crops, horticultue and estate crops) or annual crops (horticulture and estate crops), cultivate or raise livestock, cultivate forestry crops, carry out aquaculture activities (including shrimp, seaweed, etc.) using containers cultivation such as brackish water ponds, ponds, mina padi/ rice fields, aquariums, and others.*

18. **Jumlah Petani Pengguna Lahan Pertanian** merupakan banyaknya orang dan/atau beserta keluarganya yang menggunakan lahan pertanian (tidak termasuk lahan budi daya di laut atau perairan umum). Lahan pertanian tersebut untuk mengusahakan tanaman semusim (tanaman pangan, hortikultura, dan perkebunan), tanaman hortikultura dan perkebunan tahunan, mengusahakan atau memelihara ternak dengan tujuan utama pemeliharaan ternak diantaranya (pengembangbiakan, penggemukan, pembibitan, pembesaran ternak betina (rearing), atau produksi telur/susu/ madu/kokon/liur).

18. ***Number of Farmers Utilizing Agricultural Land*** *is the number of person and/or their families utilizing agricultural land (excluding marine or inland water). The agricultural land is used to cultivate seasonal crops (food crops, horticultural and estate crops) or annual crops (horticultural and estate crops), cultivate or raise livestock with the main aim including (breeding, fattening, rearing, or producing eggs/milk/honey/cocoons/ saliva).*

https://acehbesarkab.bps.go.id

19. **Petani sesuai Permentan Nomor 4 Tahun 2019** merupakan warga negara Indonesia perseorangan dan/atau beserta keluarganya yang melakukan usaha tani di bidang tanaman pangan, hortikultura, perkebunan, dan/atau peternakan.

20. **Jumlah Petani Gurem** merupakan banyaknya orang seorang dan/atau beserta keluarganya yang menguasai lahan pertanian (tidak termasuk lahan budi daya di laut atau perairan umum) kurang dari setengah hektare dan tidak termasuk lahan lainnya (bukan lahan pertanian dan bukan lahan tempat tinggal). Lahan pertanian tersebut untuk mengusahakan tanaman semusim (tanaman pangan, hortikultura, dan perkebunan), tanaman hortikultura dan perkebunan tahunan, mengusahakan atau memelihara ternak dengan tujuan utama pemeliharaan ternak diantaranya (pengembangbiakan, penggemukan, pembibitan, pembesaran ternak betina (rearing), atau produksi telur/susu/ madu/kokon/liur).

21. **Jumlah Petani Tanaman Pangan Pengguna Lahan Pertanian** merupakan orang seorang dan/atau beserta keluarganya yang menggunakan lahan pertanian (tidak termasuk lahan budidaya di laut atau perairan umum). Lahan pertanian tersebut digunakan untuk mengusahakan tanaman semusim (tanaman pangan, hortikultura, dan perkebunan) dengan kode komoditas padi atau palawija kecuali jagung manis.

22. **Jumlah Petani Hortikultura Pengguna Lahan Pertanian** merupakan orang seorang dan/atau beserta keluarganya yang menggunakan lahan pertanian (tidak termasuk lahan budi daya di laut atau perairan umum). Lahan pertanian tersebut digunakan untuk

19. ***Farmer according to Ministerial Regulation of Ministry of Agriculture Number 4 of 2019*** *are Indonesia citizen and/or their family who cultivated agriculture in food crops, horticultural crops, estate crops, and/or livestock.*

20. ***Number of "Gurem" Farmers*** *is the number of person and/or their families utilize agricultural land (excluding marine or inland water) less than half a hectare, excluding other land (neither agricultural nor residential land). The agricultural land is used to cultivate seasonal crops (food crops, horticulture and estate crops) or annual crops (horticulture and estate crops), cultivate or raise livestock with the main aim including (breeding, fattening, rearing, or producing eggs/milk/honey/ cocoons/ saliva).*

21. ***Number of Food Crops Farmers Utilizing Agricultural Land*** *is the number of person and/or their families utilize agricultural land (excluding marine or inland water). The agricultural land is used to cultivate seasonal crops (food crops, horticulture, and estate crops) including commodity such as paddy or secondary crop except sweet corn.*

22. ***Number of Horticultural Farmers Utilizing Agricultural Land*** *is the number of person and/or their families utilize agricultural land (excluding marine or inland water). The agricultural land is used to cultivate seasonal crops (food crops, horticulture,*

https://aceh.besarkab.bps.go.id

mengusahakan tanaman semusim (tanaman pangan, hortikultura, dan perkebunan) dengan kode komoditas tanaman buah buahan semusim, atau tanaman sayuran semusim, tanaman obat semusim kecuali kumis kucing, tanaman hias semusim, jagung manis atau mengusahakan tanaman hortikultura dan perkebunan tahunan dengan kode komoditas tanaman buah buahan tahunan, tanaman sayuran tahunan, tanaman obat tahunan, tanaman hias tahunan, kecuali komoditas kelor.

and estate crops) including commodity with code for seasonal fruit plants, or seasonal vegetable plants, seasonal medicinal plants excluding kumis kucing, seasonal ornamental plants, sweet corn, or with commodity code for annual fruit plants, annual vegetable plants, annual medicinal plants, or annual ornamental plants excluding kelor.

23. **Jumlah Pekebun Pengguna Lahan Pertanian** merupakan orang seorang dan/atau beserta keluarganya yang menggunakan lahan pertanian (tidak termasuk lahan budi daya di laut atau perairan umum). Lahan pertanian tersebut digunakan untuk mengusahakan tanaman semusim (tanaman pangan, hortikultura, dan perkebunan) dengan kode komoditas tanaman perkebunan semusim atau komoditas kumis kucing atau mengusahakan tanaman hortikultura dan perkebunan tahunan dengan kode komoditas tanaman perkebunan tahunan atau kelor.

23. ***Number of Estate Crops Farmers Utilizing Agricultural Land*** *is the number of person and/or their families utilize agricultural land (excluding marine or inland water). The agricultural land is used to cultivate seasonal crops (food crops, horticulture, and estate crops) with the commodity code for seasonal estate crops or kumis kucing or annual estate crops with the commodity code for annual estate crops commodity or kelor.*

24. **Jumlah Peternak Pengguna Lahan Pertanian** merupakan orang seorang dan/atau beserta keluarganya yang menggunakan lahan pertanian (tidak termasuk lahan budi daya di laut atau perairan umum). Lahan pertanian tersebut digunakan untuk mengusahakan atau memelihara ternak dengan tujuan utama pemeliharaan ternak diantaranya (pengembangbiakkan, penggemukan, pembibitan, pembesaran ternak betina (rearing), atau produksi telur/susu/ madu/kokon/liur).

24. ***Number of Livestock Farmers Utilizing Agricultural Land*** *is the number of person and/or their families utilize agricultural land (excluding marine or inland water). The agricultural land is used to cultivate or raise livestock with the main aim including (breeding, fattening, rearing, or producing eggs/milk/honey/cocoons/ saliva).*

https://acehbesarkab.bps.go.id

25. **Jumlah Pengelola Usaha Budi Daya Ikan Pengguna Lahan Pertanian** merupakan orang seorang dan/atau beserta keluarganya yang menggunakan lahan pertanian (tidak termasuk lahan budi daya di laut atau perairan umum). Lahan pertanian tersebut digunakan untuk melakukan kegiatan usaha budi daya ikan (termasuk udang, rumput laut, dll) menggunakan wadah budi daya yaitu tambak, kolam, minapadi/sawah, akuarium, dan lainnya.

*25. **Number of Aquaculture Holders Utilizing Agricultural Land** is the number of person and/or their families utilize agricultural land (excluding marine or inland water). The agricultural land is used to carry out aquaculture activities (including shrimp, seaweed, etc.) using containers cultivation such as brackish water ponds, ponds, mina padi/rice fields, aquariums, and others.*

26. **Jumlah Pengelola Usaha Kehutanan Pengguna Lahan Pertanian** merupakan orang seorang dan/atau beserta keluarganya yang menggunakan lahan pertanian (tidak termasuk lahan budi daya di laut atau perairan umum). Lahan pertanian tersebut digunakan untuk mengusahakan tanaman kehutanan dan/atau melakukan usaha penangkaran tumbuhan/satwa liar.

*26. **Number of Forest Farmers Utilizing Agricultural Land** is the number of person and/or their families utilize agricultural land (excluding marine or inland water). The agricultural land is used to cultivate forestry plants and/or to carry out wild plant/animal breeding activities.*

27. **Jumlah Petani Gurem Tanaman Pangan** merupakan banyaknya orang seorang dan/atau beserta keluarganya yang menguasai lahan pertanian (tidak termasuk lahan budi daya di laut atau perairan umum) kurang dari setengah hektare dan tidak termasuk lahan lainnya (bukan lahan pertanian dan bukan lahan tempat tinggal). Lahan pertanian tersebut digunakan untuk mengusahakan tanaman semusim (tanaman pangan, hortikultura, dan perkebunan) dengan kode komoditas padi atau palawija kecuali jagung manis.

*27. **Number of Gurem Food Crops Farmers** is the number of person and/or their families utilize agricultural land (excluding marine or inland water) less than half a hectare, excluding other land (neither agricultural nor residential land). The agricultural land is used to cultivate seasonal crops (food crops, horticulture, and estate crops) including commodity such as paddy or secondary crop except sweet corn.*

28. **Jumlah Petani Gurem Hortikultura** merupakan banyaknya orang seorang dan/atau beserta keluarganya yang menguasai lahan pertanian (tidak termasuk lahan budi daya di laut atau perairan umum) kurang dari setengah hektare dan tidak termasuk lahan lainnya (bukan lahan pertanian dan bukan lahan tempat tinggal). Lahan

*28. **Number of Gurem Horticultural Farmers** is the number of person and/or their families utilize agricultural land (excluding marine or inland water) less than half a hectare, excluding other land (neither agricultural nor residential land). The agricultural land is used to cultivate seasonal crops (food crops, horticulture,*

http://acehbesarkab.bps.go.id

pertanian tersebut digunakan untuk mengusahakan tanaman semusim (tanaman pangan, hortikultura, dan perkebunan) dengan kode komoditas tanaman buah buahan semusim, atau tanaman sayuran semusim, tanaman obat semusim kecuali kumis kucing, tanaman hias semusim, jagung manis atau mengusahakan tanaman hortikultura dan perkebunan tahunan dengan kode komoditas tanaman buah buahan tahunan, tanaman sayuran tahunan, tanaman obat tahunan, tanaman hias tahunan, kecuali komoditas kelor.

and estate crops) including commodity with code for seasonal fruit plants, or seasonal vegetable plants, seasonal medicinal plants excluding kumis kucing, seasonal ornamental plants, sweet corn, or with commodity code for annual fruit plants, annual vegetable plants, annual medicinal plants, or annual ornamental plants excluding kelor.

29. **Jumlah Pekebun Gurem** merupakan banyaknya orang seorang dan/atau beserta keluarganya yang menguasai lahan pertanian (tidak termasuk lahan budi daya di laut atau perairan umum) kurang dari setengah hektare dan tidak termasuk lahan lainnya (bukan lahan pertanian dan bukan lahan tempat tinggal). Lahan pertanian tersebut digunakan untuk mengusahakan tanaman semusim (tanaman pangan, hortikultura, dan perkebunan) dengan kode komoditas tanaman perkebunan semusim atau komoditas kumis kucing atau mengusahakan tanaman hortikultura dan perkebunan tahunan dengan kode komoditas tanaman perkebunan tahunan atau kelor.

*29. **Number of Gurem Estate Crops Farmers** is the number of person and/or their families utilize agricultural land (excluding marine or inland water) less than half a hectare, excluding other land (neither agricultural nor residential land). The agricultural land is used to cultivate seasonal crops (food crops, horticulture, and estate crops) with the commodity code for seasonal estate crop or kumis kucing or annual estate crop with the commodity code for annual estate crops commodity or kelor.*

30. **Jumlah Peternak Gurem** merupakan banyaknya orang seorang dan/atau beserta keluarganya yang menguasai lahan pertanian (tidak termasuk lahan budi daya di laut atau perairan umum) kurang dari setengah hektare dan tidak termasuk lahan lainnya (bukan lahan pertanian dan bukan lahan tempat tinggal). Lahan pertanian tersebut digunakan untuk mengusahakan atau memelihara ternak dengan tujuan utama pemeliharaan ternak diantaranya

*30. **Number of Gurem Livestock Farmers** is the number of person and/or their families utilize agricultural land (excluding marine or inland water) less than half a hectare, excluding other land (neither agricultural nor residential land). The agricultural land is used to cultivate or raise livestock with the main aim including (breeding, fattening, rearing, or producing eggs/milk/ honey/cocoons/ saliva).*

https://acehbesarkab.bps.go.id

(pengembangbiakkan, penggemukan, pembibitan, pembesaran ternak betina (rearing), atau produksi telur/susu/madu/kokon/liur).

31. **Jumlah Pengelola Usaha Budi Daya Ikan Gurem** merupakan banyaknya orang seorang dan/atau beserta keluarganya yang menguasai lahan pertanian (tidak termasuk lahan budi daya di laut atau perairan umum) kurang dari setengah hektare dan tidak termasuk lahan lainnya (bukan lahan pertanian dan bukan lahan tempat tinggal). Lahan pertanian tersebut digunakan untuk melakukan kegiatan usaha budi daya ikan (termasuk udang, rumput laut, dll) menggunakan wadah budi daya yaitu tambak, kolam, minapadi/sawah, akuarium, dan lainnya.

32. **Jumlah Petani Gurem Kehutanan** merupakan banyaknya orang seorang dan/atau beserta keluarganya yang menguasai lahan pertanian (tidak termasuk lahan budi daya di laut atau perairan umum) kurang dari setengah hetare dan tidak termasuk lahan lainnya (bukan lahan pertanian dan bukan lahan tempat tinggal). Lahan pertanian tersebut digunakan untuk mengusahakan tanaman kehutanan dan/atau melakukan usaha penangkaran tumbuhan/satwa liar.

33. **Jumlah Rumah Tangga Usaha Tanaman Pangan** adalah banyaknya rumah tangga yang melakukan kegiatan pertanian yang menghasilkan produk tanaman pangan (padi dan palawija), termasuk usaha pembibitan tanaman pangan dan bukan sebagai buruh tani atau pekerja keluarga.

34. **Jumlah Rumah Tangga Usaha Hortikultura** adalah banyaknya rumah tangga yang melakukan kegiatan usaha

31. ***Number of Gurem Aquaculture Holders*** *is the number of person and/or their families utilize agricultural land (excluding marine or inland water) less than half a hectare, excluding other land (neither agricultural nor residential land). The agricultural land is used to carry out aquaculture activities (including shrimp, seaweed, etc.) using containers cultivation such as brackish water ponds, ponds, rice-cum-fish/rice fields, aquariums, and others.*

32. ***Number of Gurem Forestry Farmers*** *is the number of person and/or their families utilize agricultural land (excluding marine or inland water) less than half a hectare, excluding other land (neither agricultural nor residential land). The agricultural land is used to cultivate forestry plants and/or to carry out wild plant/animal breeding activities.*

33. ***Number of Food Crop Cultivation Households*** *is the number of households carrying out agricultural activities that produce food crop products (paddy and secondary food crops), including food crop nurseries, and not as farm laborers or family workers.*

34. ***Number of Horticultural Cultivation***

https://sensusbesarkab.bps.go.id

hortikultura yang menghasilkan produk tanaman sayuran, tanaman buahbuahan, tanaman hias, dan tanaman obat dengan tujuan sebagian atau seluruh hasilnya dijual/ditukar atas risiko usaha.

35. **Jumlah Rumah Tangga Usaha Perkebunan** adalah banyaknya rumah tangga yang melakukan kegiatan budi daya tanaman perkebunan, termasuk pembibitan tanaman perkebunan, dengan tujuan sebagian atau seluruh hasilnya untuk dijual/ditukar atas risiko usaha.

36. **Jumlah Rumah Tangga Usaha Peternakan** adalah banyaknya rumah tangga yang melakukan kegiatan pemeliharaan ternak (meliputi penggemukan/pembibitan/pengembangbiakan/pemacekan) yang menghasilkan produk peternakan dengan tujuan sebagian atau seluruh hasilnya dijual/ditukar atas risiko usaha.

37. **Jumlah Rumah Tangga Usaha Perikanan** adalah banyaknya rumah tangga yang mengusahakan kegiatan di subsektor perikanan. Satu rumah tangga dapat mengusahakan lebih dari satu subsektor. yang melakukan kegiatan budi daya ikan dan/atau penangkapan ikan dengan tujuan sebagian atau seluruh hasilnya dijual/ditukar atas risiko usaha.

38. **Jumlah Rumah Tangga Usaha Budi Daya Ikan** adalah banyaknya rumah tangga yang melakukan kegiatan pemeliharaan, pembesaran dan/atau pembiakan (pembenihan) ikan dengan menggunakan lahan, perairan dan fasilitas buatan serta memanen hasilnya dengan tujuan sebagian atau seluruhnya untuk dijual/ditukar atas risiko usaha.

39. **Jumlah Rumah Tangga Usaha Penangkapan Ikan** adalah banyaknya

Households *is the number of households carrying out horticultural cultivation activities that produce vegetables, fruit plants, ornamental plants, and medicinal plants, with the purpose of selling/exchanging some or all of the results at business risk.*

35. ***Number of Estate Crop Cultivation Households*** *is the number of households carrying out estate crop cultivation activities, including estate crop nurseries, with the purpose of selling/exchanging some or all of the results at the business risk.*

36. ***Number of Livestock Households*** *is the number of households carrying out livestock activities (including rearing/breeding/raising/pacification)thatproduce livestock products, with the purpose of selling/exchanging some or all of the results at the business risk.*

37. ***Number of Fishery Households*** *is the number of households carrying out activities in the fisheries subsector. One household can work on more than one subsector that carry out aquaculture and/or capture fishery activities with the purpose of selling/exchanging some or all of the results at business risk.*

38. ***Number of Aquaculture Households*** *is the number of households carrying out fish raising, growing, and/or breeding activities utilizing the land, waters and made facilities as well as harvesting the results with the purpose of selling/exchanging some or all of the results at the business risk.*

https://acehbesarkab.bps.go.id

rumah tangga yang melakukan kegiatan penangkapan ikan di laut maupun di perairan darat dengan tujuan sebagian atau seluruhnya untuk dijual/ditukar atas risiko usaha.

39. ***Number of Capture Fishery Households*** *is the number of households carrying out fishing activities in marine or inland waters, with the purpose of selling/exchanging some or all of them at business risk.*

40. **Jumlah Rumah Tangga Usaha Kehutanan** merupakan banyaknya rumah tangga yang melakukan kegiatan budi daya/pembibitan tanaman kehutanan, penangkaran tumbuhan/satwa liar, serta pemungutan hasil hutan dan/atau perburuan dan panangkapan satwa liar dengan tujuan sebagian atau seluruhnya untuk dijual/ditukar atas risiko usaha.

40. ***Number of Forestry Households*** *is the number of households carrying out forestry plant cultivation/nursery activities, breeding wild plants/animals, as well as collecting forest products and/or hunting and capturing wild animals with the purpose of selling/exchanging some or all of the results at the business risk.*

41. **Usaha Pertanian Perorangan (UTP)** adalah banyaknya unit usaha pertanian yang dikelola oleh satu orang yang memiliki tanggung jawab teknis, yuridis, dan ekonomis untuk unit pertanian tersebut. Orang tersebut dapat melakukan semua tanggung jawab secara langsung, atau mendelegasikan yang terkait dengan pengelolaan kerja sehari-hari kepada seorang manajer (tidak berbadan hukum). Usaha pertanian mencakup usaha di subsektor tanaman pangan, hortikultura, perkebunan, peternakan, perikanan, kehutanan, dan jasa pertanian.

41. ***Individual Agricultural Holdings*** *represents the number of agricultural holdings managed by one person who has technical, juridical, and economic responsibility for the agricultural holding. This person may perform all responsibilities directly or delegate those related to day-to-day management to a manager (without a legal entity). Agricultural holding include activities in the food crop, horticultural crop, estate crop, livestock, fishery, forestry subsectors, and agricultural services subsectors.*

42. **Jumlah Pengelola Usaha Pertanian Perorangan Tanaman Pangan** adalah banyaknya orang yang mengelola sekaligus memiliki tanggung jawab teknis, yuridis, dan ekonomis pada unit usaha pertanian perorangan tanaman pangan (selain unit usaha pertanian berbadan hukum dan usaha pertanian lain).

42. ***The Number of Food Crop Individual Agricultural Holders*** *is the number of individuals managing and having technical, juridical, and economic responsibility for food crop individual agricultural holding (other than agricultural corporation and other agricultural holding).*

43. **Jumlah Pengelola Usaha Pertanian Perorangan Hortikultura** adalah banyaknya orang yang mengelola sekaligus memiliki tanggung jawab

43. ***The Number of Horticultural Individual Agricultural Holders*** *is the number of*

https://acehbesarkab.bps.go.id

teknis, yuridis, dan ekonomis pada unit usaha pertanian perorangan hortikultura (selain unit usaha pertanian berbadan hukum dan usaha pertanian lain).

44. **Jumlah Pengelola Usaha Pertanian Perorangan Perkebunan** adalah banyaknya orang yang mengelola sekaligus memiliki tanggung jawab teknis, yuridis, dan ekonomis pada unit usaha pertanian perorangan perkebunan (selain unit usaha pertanian berbadan hukum dan usaha pertanian lain).

45. **Jumlah Pengelola Usaha Pertanian Perorangan Peternakan** adalah banyaknya orang yang mengelola sekaligus memiliki tanggung jawab teknis, yuridis, dan ekonomis pada unit usaha pertanian perorangan peternakan (selain unit usaha pertanian berbadan hukum dan usaha pertanian lain).

46. **Jumlah Pengelola Usaha Pertanian Perorangan Perikanan** adalah banyaknya orang yang mengelola sekaligus memiliki tanggung jawab teknis, yuridis, dan ekonomis pada unit usaha pertanian perorangan perikanan (selain unit usaha pertanian berbadan hukum dan usaha pertanian lain).

47. **Jumlah Pengelola Usaha Pertanian Perorangan Kehutanan** adalah banyaknya orang yang mengelola sekaligus memiliki tanggung jawab teknis, yuridis, dan ekonomis pada unit usaha pertanian perorangan kehutanan (selain unit usaha pertanian berbadan hukum dan usaha pertanian lain).

48. **Jumlah Pengelola Usaha Pertanian Perorangan Jasa Pertanian** adalah banyaknya orang yang mengelola sekaligus memiliki tanggung jawab teknis, yuridis, dan ekonomis pada

individuals managing and having technical, juridical, and economic responsibility for horticultural individual agricultural holding (other than agricultural corporation and other agricultural holding).

44. ***Number of Estate Crop Individual Agricultural Holders** is the number of individuals managing and having technical, juridical, and economic responsibility for estate crop individual agricultural holding (other than agricultural corporation and other agricultural holding).*

45. ***Number of Livestock Individual Agricultural Holders** is the number of individuals managing and having technical, juridical, and economic responsibility for livestock individual agricultural holding (other than agricultural corporation and other agricultural holding).*

46. ***Number of Fishery Individual Agricultural Holders** is the number of individuals managing and having technical, juridical, and economic responsibility for fishery individual agricultural holding (other than agricultural corporation and other agricultural holding).*

47. ***Number of Forestry Individual Agricultural Holders** is the number of individuals managing and having technical, juridical, and economic responsibility for forestry individual agricultural holding (other than agricultural corporation and other agricultural holding).*

48. ***Number of Agricultural Services Individual Agricultural Holders** is the number of individuals managing and*

https://acehbesarkab.bps.go.id

unit usaha pertanian perorangan jasa pertanian (selain unit usaha pertanian berbadan hukum dan usaha pertanian lain).

49. **Jumlah Usaha Pertanian Perorangan Tanaman Pangan** adalah banyaknya unit usaha perorangan yang melakukan kegiatan pertanian yang menghasilkan produk tanaman pangan (padi dan palawija), termasuk usaha pembibitan tanaman pangan dan bukan sebagai buruh tani atau pekerja keluarga.

50. **Jumlah Usaha Pertanian Perorangan Hortikultura** adalah banyaknya unit usaha perorangan yang melakukan kegiatan usaha hortikultura yang menghasilkan produk tanaman sayuran, tanaman buah-buahan, tanaman hias, dan tanaman obat dengan tujuan sebagian atau seluruh hasilnya dijual/ ditukar atas risiko usaha.

51. **Jumlah Usaha Pertanian Perorangan Perkebunan** adalah banyaknya unit usaha perorangan yang melakukan kegiatan budi daya tanaman perkebunan, termasuk pembibitan tanaman perkebunan, dengan tujuan sebagian atau seluruh hasilnya untuk dijual/ ditukar atas risiko usaha.

52. **Jumlah Usaha Pertanian Perorangan Peternakan** adalah banyaknya unit usaha perorangan yang melakukan kegiatan pemeliharaan ternak (meliputi pengembangbiakan/penggemukan/ pembibitan/rearing/produksi telur, susu, madu, kokon, dan liur) yang menghasilkan produk peternakan dengan tujuan sebagian atau seluruh hasilnya dijual/ditukar atas risiko usaha.

53. **Jumlah Usaha Pertanian Perorangan Perikanan** adalah banyaknya unit usaha perorangan yang melakukan kegiatan

having technical, juridical, and economic responsibility for agricultural services individual agricultural holding (other than agricultural corporation and other agricultural holding).

49. ***Number of Food Crop Individual Agricultural Holdings*** *is the number of individual holdings carrying out agricultural activities that produce food crop products (paddy and secondary crops), including food crop nurseries, and not as farm laborers or family workers.*

50. ***Number of Horticultural Individual Agricultural Holdings*** *is the number of individual holdings carrying out horticultural cultivation activities that produce vegetables, fruit plants, ornamental plants, and medicinal plants, with the purpose of selling/exchanging some or all of the results at business risk.*

51. ***Number of Estate Crop Individual Agricultural Holdings*** *is the number of individual holdings carrying out estate crop cultivation activities, including estate crop nurseries, with the purpose of selling/ exchanging some or all of the results at the business risk.*

52. ***Number of Livestock Individual Agricultural Holdings*** *is the number of individual holdings carrying out livestock activities (including rearing/breeding/ raising/pacification) that produce livestock products, with the purpose of selling/ exchanging some or all of the results at the business risk.*

53. ***Number of Fishery Individual Agricultural***

https://acehbesarkab.bps.go.id

budi daya ikan dan/atau penangkapan ikan di laut maupun di perairan darat dengan tujuan sebagian atau seluruhnya untuk dijual/ditukar atas risiko usaha.

54. **Jumlah Usaha Pertanian Perorangan Kehutanan** adalah banyaknya unit usaha perorangan yang melakukan kegiatan budi daya/pembibitan tanaman kehutanan, penangkaran tumbuhan/ satwa liar, serta pemungutan hasil hutan dan/atau perburuan dan panangkapan satwa liar dengan tujuan sebagian atau seluruhnya untuk dijual/ ditukar atas risiko usaha.

55. **Jumlah Usaha Pertanian Perorangan Jasa Pertanian** adalah banyaknya unit usaha perorangan yang melakukan kegiatan usaha atas dasar balas jasa atau kontrak/secara borongan, seperti: melayani usaha di bidang pertanian.

Holdings *is the number of individual holdings carrying out aquaculture and/or fishing activities at sea or inland waters with the purpose of selling/exchanging some or all of the results at the business risk.*

54. ***Number of Forestry Individual Agricultural Holdings*** *is the number of individual holdings carrying out forestry plant cultivation/nursery activities, breeding wild plants/animals, as well as collecting forest products and/or hunting and capturing wild animals with the purpose of selling/exchanging some or all of the results at the business risk.*

55. ***Number of Agricultural Services Individual Agricultural Holdings*** *is the number of individual holdings carrying out business activities on a remuneration basis or contract/wholesale basis, such as: serving businesses in the agricultural sector.*

https://acehbesarkab.bps.go.id

Tabel 3.1
Table

Jumlah Rumah Tangga Usaha Pertanian Menurut Kecamatan dan Kelompok Umur Kepala Rumah Tangga (rumah tangga), 2023
Number of Agricultural Households by District and Age Group of Households Heads (households), 2023

Kecamatan *District*	Kelompok Umur *Age Group*							Jumlah *Total*
	<15	15–24	25–34	35–44	45–54	55–64	65+	
(1)	(2)	(3)	(4)	(5)	(6)	(7)	(8)	(9)
Lhoong	0	5	89	502	592	389	232	1.809
Lhoknga	0	2	79	370	578	443	308	1.780
Leupung	0	1	22	110	154	71	31	389
Indrapuri	0	10	362	951	1.263	991	670	4.247
Kuta Cot Glie	0	4	267	691	791	601	346	2.700
Seulimeum	0	15	395	1.151	1.305	853	509	4.228
Kota Jantho	0	3	126	313	348	261	128	1.179
Lembah Seulawah	0	11	290	721	683	437	210	2.352
Mesjid Raya	0	4	127	397	493	346	195	1.562
Darussalam	0	2	136	529	686	589	354	2.296
Baitussalam	0	0	42	155	181	130	65	573
Kuta Baro	0	10	290	1.035	1.255	958	606	4.154
Montasik	0	8	256	760	988	811	539	3.362
Blang Bintang	0	3	113	414	537	413	227	1.707
Ingin Jaya	0	3	189	646	943	847	486	3.114
Krueng Barona Jaya	0	2	21	116	209	211	152	711
Sukamakmur	0	3	114	427	646	632	462	2.284
Kuta Malaka	0	3	91	243	337	281	180	1.135
Simpang Tiga	0	3	93	298	381	297	162	1.234
Darul Imarah	0	8	127	508	751	622	399	2.415
Darul Kamal	0	3	108	337	436	324	191	1.399
Peukan Bada	0	2	76	353	440	247	135	1.253
Pulo Aceh	0	5	94	269	354	165	91	978
Aceh Besar	**0**	**110**	**3.507**	**11.296**	**14.351**	**10.919**	**6.678**	**46.861**

https://acehbesarkab.bps.go.id

Tabel 3.2
Table

Jumlah Rumah Tangga Usaha Pertanian Menurut Kecamatan dan Kelompok Umur Kepala Rumah Tangga Berjenis Kelamin Laki-Laki (rumah tangga), 2023
Number of Agricultural Households by District and Age Group of Male Head of Households (households), 2023

Kecamatan *District*	Kelompok Umur *Age Group*							Jumlah *Total*
	<15	15–24	25–34	35–44	45–54	55–64	65+	
(1)	(2)	(3)	(4)	(5)	(6)	(7)	(8)	(9)
Lhoong	0	5	85	476	544	322	186	1.618
Lhoknga	0	2	78	351	533	376	226	1.566
Leupung	0	0	21	105	140	66	26	358
Indrapuri	0	8	341	875	1045	705	426	3.400
Kuta Cot Glie	0	4	244	628	654	433	233	2.196
Seulimeum	0	10	369	1043	1099	651	379	3.551
Kota Jantho	0	2	123	297	300	202	99	1.023
Lembah Seulawah	0	11	287	664	604	354	153	2.073
Mesjid Raya	0	3	123	369	430	276	152	1.353
Darussalam	0	2	128	483	566	435	239	1.853
Baitussalam	0	0	39	144	167	107	50	507
Kuta Baro	0	10	274	940	1021	708	392	3.345
Montasik	0	5	238	697	781	589	342	2.652
Blang Bintang	0	3	110	373	441	329	159	1.415
Ingin Jaya	0	3	181	575	783	636	339	2.517
Krueng Barona Jaya	0	2	21	110	183	161	107	584
Sukamakmur	0	2	106	389	510	432	288	1.727
Kuta Malaka	0	2	88	229	288	207	111	925
Simpang Tiga	0	3	86	264	314	213	108	988
Darul Imarah	0	7	114	470	631	487	251	1.960
Darul Kamal	0	3	104	320	376	258	126	1.187
Peukan Bada	0	2	74	335	392	213	105	1.121
Pulo Aceh	0	5	91	253	311	137	71	868
Aceh Besar	**0**	**94**	**3.325**	**10.390**	**12.113**	**8.297**	**4.568**	**38.787**

https://acehbesarkab.bps.go.id

Tabel 3.3
Table

Jumlah Rumah Tangga Usaha Pertanian Menurut Kecamatan dan Kelompok Umur Kepala Rumah Tangga Berjenis Kelamin Perempuan (rumah tangga), 2023
Number of Agricultural Households by District and Age Group of Female Head of Households (households), 2023

Kecamatan *District*	Kelompok Umur *Age Group*							Jumlah *Total*
	<15	15–24	25–34	35–44	45–54	55–64	65+	
(1)	(2)	(3)	(4)	(5)	(6)	(7)	(8)	(9)
Lhoong	0	0	4	26	48	67	46	191
Lhoknga	0	0	1	19	45	67	82	214
Leupung	0	1	1	5	14	5	5	31
Indrapuri	0	2	21	76	218	286	244	847
Kuta Cot Glie	0	0	23	63	137	168	113	504
Seulimeum	0	5	26	108	206	202	130	677
Kota Jantho	0	1	3	16	48	59	29	156
Lembah Seulawah	0	0	3	57	79	83	57	279
Mesjid Raya	0	1	4	28	63	70	43	209
Darussalam	0	0	8	46	120	154	115	443
Baitussalam	0	0	3	11	14	23	15	66
Kuta Baro	0	0	16	95	234	250	214	809
Montasik	0	3	18	63	207	222	197	710
Blang Bintang	0	0	3	41	96	84	68	292
Ingin Jaya	0	0	8	71	160	211	147	597
Krueng Barona Jaya	0	0	0	6	26	50	45	127
Sukamakmur	0	1	8	38	136	200	174	557
Kuta Malaka	0	1	3	14	49	74	69	210
Simpang Tiga	0	0	7	34	67	84	54	246
Darul Imarah	0	1	13	38	120	135	148	455
Darul Kamal	0	0	4	17	60	66	65	212
Peukan Bada	0	0	2	18	48	34	30	132
Pulo Aceh	0	0	3	16	43	28	20	110
Aceh Besar	**0**	**16**	**182**	**906**	**2.238**	**2.622**	**2.110**	**8.074**

https://acehbesarkab.bps.go.id

Tabel 3.4
Table

Jumlah Anggota Rumah Tangga Usaha Pertanian Menurut Kecamatan dan Jenis Kelamin Anggota Rumah Tangga (rumah tangga), 2023
Number of Agricultural Household Members by District and Sex of Household Members (households), 2023

Kecamatan *District*	Laki-laki *Male*		Perempuan *Female*	
	Absolut *Absolute*	Rata-rata per Rumah Tangga Pertanian *Average Agricultural Household*	Absolut *Absolute*	Rata-rata per Rumah Tangga Pertanian *Average Agricultural Household*
(1)	(2)	(3)	(4)	(5)
Lhoong	3.862	2,13	3548	1,96
Lhoknga	3.814	2,14	3631	2,04
Leupung	860	2,21	813	2,09
Indrapuri	9.094	2,14	9.144	2,15
Kuta Cot Glie	6.250	2,31	6.049	2,24
Seulimeum	9.781	2,31	9.436	2,23
Kota Jantho	2.528	2,14	2.471	2,10
Lembah Seulawah	4.846	2,06	4.704	2,00
Mesjid Raya	3.701	2,37	3.348	2,14
Darussalam	4.893	2,13	4.881	2,13
Baitussalam	1.177	2,05	1.081	1,89
Kuta Baro	8.549	2,06	8.622	2,08
Montasik	8.402	2,50	8.025	2,39
Blang Bintang	4.034	2,36	3.947	2,31
Ingin Jaya	7.085	2,28	6.889	2,21
Krueng Barona Jaya	1.561	2,20	1.464	2,06
Sukamakmur	5.383	2,36	5.439	2,38
Kuta Malaka	2.571	2,27	2.370	2,09
Simpang Tiga	2.718	2,20	2.633	2,13
Darul Imarah	4.993	2,07	4.867	2,02
Darul Kamal	3.286	2,35	3.311	2,37
Peukan Bada	2.829	2,26	2.601	2,08
Pulo Aceh	2.029	2,07	1.753	1,79
Aceh Besar	**104.246**	**51**	**101.027**	**49**

https://acehbesarkab.bps.go.id

Lanjutan Tabel/*Continued Table 3.4*

Kecamatan *District*	Jumlah *Total*	
	Absolut *Absolute*	Rata-rata per Rumah Tangga Pertanian *Average Agricultural Household*
(1)	(6)	(7)
Lhoong	7.410	4,10
Lhoknga	7.445	4,18
Leupung	1.673	4,30
Indrapuri	18.238	4,29
Kuta Cot Glie	12.299	4,56
Seulimeum	19.217	4,55
Kota Jantho	4.999	4,24
Lembah Seulawah	9.550	4,06
Mesjid Raya	7.049	4,51
Darussalam	9.774	4,26
Baitussalam	2.258	3,94
Kuta Baro	17.171	4,13
Montasik	16.427	4,89
Blang Bintang	7.981	4,68
Ingin Jaya	13.974	4,49
Krueng Barona Jaya	3.025	4,25
Sukamakmur	10.822	4,74
Kuta Malaka	4.941	4,35
Simpang Tiga	5.351	4,34
Darul Imarah	9.860	4,08
Darul Kamal	6.597	4,72
Peukan Bada	5.430	4,33
Pulo Aceh	3.782	3,87
Aceh Besar	**205.273**	**100**

https://acehbesarkab.bps.go.id

Tabel 3.5
Table

Jumlah Rumah Tangga Usaha Pertanian Menurut Kecamatan dan Kelompok Jumlah Anggota Rumah Tangga (rumah tangga), 2023
Number of Agricultural Households by District and Group of Household Members (households), 2023

Kecamatan *District*	Kelompok Umur *Age Group*					Jumlah *Total*
	1	2-3	4-5	6-9	≥10	
(1)	(2)	(3)	(4)	(5)	(6)	(7)
Lhoong						
Lhoknga						
Leupung						
Indrapuri						
Kuta Cot Glie						
Seulimeum						
Kota Jantho						
Lembah Seulawah						
Mesjid Raya						
Darussalam						
Baitussalam						
Kuta Baro						
Montasik						
Blang Bintang						
Ingin Jaya						
Krueng Barona Jaya						
Sukamakmur						
Kuta Malaka						
Simpang Tiga						
Darul Imarah						
Darul Kamal						
Peukan Bada						
Pulo Aceh						
Aceh Besar						

https://acehbesarkab.bps.go.id

Tabel 3.6
Table

Jumlah Pengelola Usaha Pertanian Perorangan Menurut Kecamatan dan Jenis Kelamin (orang), 2023
Number of Individual Agricultural Holders by District and Sex (person), 2023

Kecamatan *District*	*Jenis Kelamin Pengelola Usaha Pertanian Perorangan Sex of Individual Agricultural Holders*		Jumlah *Total*
	Laki-laki *Male*	Perempuan *Female*	
(1)	(2)	(3)	(4)
Lhoong			
Lhoknga			
Leupung			
Indrapuri			
Kuta Cot Glie			
Seulimeum			
Kota Jantho			
Lembah Seulawah			
Mesjid Raya			
Darussalam			
Baitussalam			
Kuta Baro			
Montasik			
Blang Bintang			
Ingin Jaya			
Krueng Barona Jaya			
Sukamakmur			
Kuta Malaka			
Simpang Tiga			
Darul Imarah			
Darul Kamal			
Peukan Bada			
Pulo Aceh			
Aceh Besar			

https://acehbesarkab.bps.go.id

Tabel 3.7
Table

Jumlah Pengelola Usaha Pertanian Perorangan Menurut Kecamatan dan Kelompok Umur (orang), 2023
Number of Individual Agricultural Holders by District and Age Group (person), 2023

Kecamatan *District*	Kelompok Umur (tahun) *Age Group (years)*							Jumlah *Total*
	<15	15–24	25–34	35–44	45–54	55–64	65+	
(1)	(2)	(3)	(4)	(5)	(6)	(7)	(8)	(9)
Lhoong								
Lhoknga								
Leupung								
Indrapuri								
Kuta Cot Glie								
Seulimeum								
Kota Jantho								
Lembah Seulawah								
Mesjid Raya								
Darussalam								
Baitussalam								
Kuta Baro								
Montasik								
Blang Bintang								
Ingin Jaya								
Krueng Barona Jaya								
Sukamakmur								
Kuta Malaka								
Simpang Tiga								
Darul Imarah								
Darul Kamal								
Peukan Bada								
Pulo Aceh								
Aceh Besar								

https://acehbesarkab.bps.go.id

Tabel 3.8
Table

Jumlah Pengelola Usaha Pertanian Perorangan Berjenis Kelamin Laki-Laki Menurut Kecamatan dan Kelompok Umur (orang), 2023
Number of Male Individual Agricultural Holders by District and Age Group (person), 2023

Kecamatan *District*	Kelompok Umur (tahun) *Age Group (years)*							Jumlah *Total*
	<15	15–24	25–34	35–44	45–54	55–64	65+	
(1)	(2)	(3)	(4)	(5)	(6)	(7)	(8)	(9)
Lhoong								
Lhoknga								
Leupung								
Indrapuri								
Kuta Cot Glie								
Seulimeum								
Kota Jantho								
Lembah Seulawah								
Mesjid Raya								
Darussalam								
Baitussalam								
Kuta Baro								
Montasik								
Blang Bintang								
Ingin Jaya								
Krueng Barona Jaya								
Sukamakmur								
Kuta Malaka								
Simpang Tiga								
Darul Imarah								
Darul Kamal								
Peukan Bada								
Pulo Aceh								
Aceh Besar								

https://acehbesarkab.bps.go.id

Tabel 3.9
Table

Jumlah Pengelola Usaha Pertanian Perorangan Berjenis Kelamin Perempuan Menurut Kecamatan dan Kelompok Umur (orang), 2023
Number of Female Individual Agricultural Holders by District and Age Group (person), 2023

Kecamatan *District*	Kelompok Umur (tahun) *Age Group (years)*							Jumlah *Total*
	<15	15–24	25–34	35–44	45–54	55–64	65+	
(1)	(2)	(3)	(4)	(5)	(6)	(7)	(8)	(9)
Lhoong								
Lhoknga								
Leupung								
Indrapuri								
Kuta Cot Glie								
Seulimeum								
Kota Jantho								
Lembah Seulawah								
Mesjid Raya								
Darussalam								
Baitussalam								
Kuta Baro								
Montasik								
Blang Bintang								
Ingin Jaya								
Krueng Barona Jaya								
Sukamakmur								
Kuta Malaka								
Simpang Tiga								
Darul Imarah								
Darul Kamal								
Peukan Bada								
Pulo Aceh								
Aceh Besar								

https://acehbesarkab.bps.go.id

Tabel 3.10
Table

Jumlah Rumah Tangga Usaha Pertanian Menurut Kecamatan dan Subsektor yang Diusahakan (rumah tangga), 2023
Number of Agricultural Households by District and Subsectors (households), 2023

Kecamatan *Province*	Rumah Tangga Usaha Pertanian[1] *Agricultural Households[1]*	*Subsektor Subsectors*		
		Tanaman Pangan *Food Crop*	Hortikultura *Horticulture*	Perkebunan *Estate Crop*
(1)	(2)	(3)	(4)	(5)
Lhoong				
Lhoknga				
Leupung				
Indrapuri				
Kuta Cot Glie				
Seulimeum				
Kota Jantho				
Lembah Seulawah				
Mesjid Raya				
Darussalam				
Baitussalam				
Kuta Baro				
Montasik				
Blang Bintang				
Ingin Jaya				
Krueng Barona Jaya				
Sukamakmur				
Kuta Malaka				
Simpang Tiga				
Darul Imarah				
Darul Kamal				
Peukan Bada				
Pulo Aceh				
Aceh Besar				

https://acehbesarkab.bps.go.id

Lanjutan Tabel/*Continued Table 3.10*

Kecamatan *Province*	*Subsektor Subsectors*			
	Peternakan *Livestock*	Perikanan *Fishery*	Kehutanan *Forestry*	Jasa Pertanian *Agricultural Services*
(1)	(6)	(7)	(8)	(9)
Aceh				
Sumatera Utara				
Sumatera Barat				
Riau				
Jambi				
Sumatera Selatan				
Bengkulu				
Lampung				
Kepulauan Bangka Belitung				
Kepulauan Riau				
DKI Jakarta				
Jawa Barat				
Jawa Tengah				
DI Yogyakarta				
Jawa Timur				
Banten				
Bali				
Nusa Tenggara Barat				
Nusa Tenggara Timur				
Kalimantan Barat				
Kalimantan Tengah				
Kalimantan Selatan				
Kalimantan Timur				
Kalimantan Utara				
Sulawesi Utara				
Sulawesi Tengah				
Sulawesi Selatan				
Sulawesi Tenggara				
Gorontalo				
Sulawesi Barat				
Maluku				
Maluku Utara				
Papua Barat				
Papua Barat Daya				
Papua				
Papua Selatan				
Papua Tengah				
Papua Pegunungan				
Indonesia				

Catatan/*Note*: [1] Satu Rumah Tangga Usaha Pertanian (RTUP) dapat mengusahakan lebih dari satu subsektor/*One Agricultural Household can engage in more than one subsector*

https://acehbesarkab.bps.go.id

Tabel / ***Table*** **3.11** **Jumlah Rumah Tangga Usaha Pertanian Subsektor Menurut Kecamatan (rumah tangga), 2023**
Number of Subsectoral Agricultural Households by District (households), 2023

Kecamatan *District*	Banyaknya Rumah Tangga Usaha Pertanian[1] *Total Agricultural Households[1]*	Rumah Tangga Petani *Farmer Households*	
		Banyaknya Rumah Tangga Petani[2] *Total Farmer Households[2]*	Tanaman Pangan *Food Crop*
(1)	(2)	(3)	(4)
Aceh			
Sumatera Utara			
Sumatera Barat			
Riau			
Jambi			
Sumatera Selatan			
Bengkulu			
Lampung			
Kepulauan Bangka Belitung			
Kepulauan Riau			
DKI Jakarta			
Jawa Barat			
Jawa Tengah			
DI Yogyakarta			
Jawa Timur			
Banten			
Bali			
Nusa Tenggara Barat			
Nusa Tenggara Timur			
Kalimantan Barat			
Kalimantan Tengah			
Kalimantan Selatan			
Kalimantan Timur			
Kalimantan Utara			
Sulawesi Utara			
Sulawesi Tengah			
Sulawesi Selatan			
Sulawesi Tenggara			
Gorontalo			
Sulawesi Barat			
Maluku			
Maluku Utara			
Papua Barat			
Papua Barat Daya			
Papua			
Papua Selatan			
Papua Tengah			
Papua Pegunungan			
Indonesia			

https://acehbesarkab.bps.go.id

Lanjutan Tabel/*Continued Table 3.11*

Kecamatan *District*	Rumah Tangga Petani *Farmer Households*		
	Hortikultura *Horticulture*	Perkebunan *Estate Crop*	Peternakan *Livestock*
(1)	(5)	(6)	(7)
Aceh			
Sumatera Utara			
Sumatera Barat			
Riau			
Jambi			
Sumatera Selatan			
Bengkulu			
Lampung			
Kepulauan Bangka Belitung			
Kepulauan Riau			
DKI Jakarta			
Jawa Barat			
Jawa Tengah			
DI Yogyakarta			
Jawa Timur			
Banten			
Bali			
Nusa Tenggara Barat			
Nusa Tenggara Timur			
Kalimantan Barat			
Kalimantan Tengah			
Kalimantan Selatan			
Kalimantan Timur			
Kalimantan Utara			
Sulawesi Utara			
Sulawesi Tengah			
Sulawesi Selatan			
Sulawesi Tenggara			
Gorontalo			
Sulawesi Barat			
Maluku			
Maluku Utara			
Papua Barat			
Papua Barat Daya			
Papua			
Papua Selatan			
Papua Tengah			
Papua Pegunungan			
Indonesia			

https://acehbesarkab.bps.go.id

Lanjutan Tabel/*Continued Table 3.11*

Kecamatan *District*	Rumah Tangga Usaha Perikanan *Fishery Households*		
	Banyaknya Rumah Tangga Usaha Perikanan[3] *Total Fishery Households*[3]	Budi Daya Ikan *Aquaculture*	Perikanan Tangkap *Capture Fishery*
(1)	(8)	(9)	(10)
Aceh			
Sumatera Utara			
Sumatera Barat			
Riau			
Jambi			
Sumatera Selatan			
Bengkulu			
Lampung			
Kepulauan Bangka Belitung			
Kepulauan Riau			
DKI Jakarta			
Jawa Barat			
Jawa Tengah			
DI Yogyakarta			
Jawa Timur			
Banten			
Bali			
Nusa Tenggara Barat			
Nusa Tenggara Timur			
Kalimantan Barat			
Kalimantan Tengah			
Kalimantan Selatan			
Kalimantan Timur			
Kalimantan Utara			
Sulawesi Utara			
Sulawesi Tengah			
Sulawesi Selatan			
Sulawesi Tenggara			
Gorontalo			
Sulawesi Barat			
Maluku			
Maluku Utara			
Papua Barat			
Papua Barat Daya			
Papua			
Papua Selatan			
Papua Tengah			
Papua Pegunungan			
Indonesia			

https://acehbesarkab.bps.go.id

Lanjutan Tabel/*Continued Table 3.11*

Kecamatan *District*	Rumah Tangga Usaha Kehutanan *Forestry Households*	Rumah Tangga Usaha Jasa Pertanian *Agricultural Services Households*
(1)	(11)	(12)
Aceh		
Sumatera Utara		
Sumatera Barat		
Riau		
Jambi		
Sumatera Selatan		
Bengkulu		
Lampung		
Kepulauan Bangka Belitung		
Kepulauan Riau		
DKI Jakarta		
Jawa Barat		
Jawa Tengah		
DI Yogyakarta		
Jawa Timur		
Banten		
Bali		
Nusa Tenggara Barat		
Nusa Tenggara Timur		
Kalimantan Barat		
Kalimantan Tengah		
Kalimantan Selatan		
Kalimantan Timur		
Kalimantan Utara		
Sulawesi Utara		
Sulawesi Tengah		
Sulawesi Selatan		
Sulawesi Tenggara		
Gorontalo		
Sulawesi Barat		
Maluku		
Maluku Utara		
Papua Barat		
Papua Barat Daya		
Papua		
Papua Selatan		
Papua Tengah		
Papua Pegunungan		
Indonesia		

Catatan/*Note*: [1] Satu Rumah Tangga Usaha Pertanian (RTUP) dapat mengusahakan lebih dari satu subsektor/*One Agricultural engage in more than one subsector*
[2] Satu Rumah Tangga Petani dapat mengusahakan lebih dari satu subsektor (tanaman pangan, hortikultura, perkebunan, dan/atau peternakan)/ *One Farmer Household can engage in more than one sub-sector (food crop, horticulture, estate crop, and/or livestock)*
[3] Satu Rumah Tangga Usaha Perikanan dapat mengusahakan lebih dari satu sub-subsektor (budidaya dan/atau penangkapan ikan)/*One Fishery Household can engage in more than one sub-subsector (aquaculture and/or capture fishery)*

https://acehbesarkab.bps.go.id

Tabel 3.12
Table

Jumlah Pelaku Usaha Pertanian Perorangan Subsektor Menurut Kecamatan (orang), 2023
Number of Subsectoral Individual Agricultural Holders by District (person), 2023

Kecamatan *District*	Pelaku Usaha Pertanian Perorangan[1] *Individual Agricultural Actors*[1]	Petani *Farmers*	
		Jumlah[2] *Total*[2]	Petani Tanaman Pangan *Food Crop Farmers*
(1)	(2)	(3)	(4)
Aceh			
Sumatera Utara			
Sumatera Barat			
Riau			
Jambi			
Sumatera Selatan			
Bengkulu			
Lampung			
Kepulauan Bangka Belitung			
Kepulauan Riau			
DKI Jakarta			
Jawa Barat			
Jawa Tengah			
DI Yogyakarta			
Jawa Timur			
Banten			
Bali			
Nusa Tenggara Barat			
Nusa Tenggara Timur			
Kalimantan Barat			
Kalimantan Tengah			
Kalimantan Selatan			
Kalimantan Timur			
Kalimantan Utara			
Sulawesi Utara			
Sulawesi Tengah			
Sulawesi Selatan			
Sulawesi Tenggara			
Gorontalo			
Sulawesi Barat			
Maluku			
Maluku Utara			
Papua Barat			
Papua Barat Daya			
Papua			
Papua Selatan			
Papua Tengah			
Papua Pegunungan			
Indonesia			

https://acehbesarkab.bps.go.id

Lanjutan Tabel/*Continued Table 3.12*

Kecamatan *District*	Petani *Farmers*		
	Petani Hortikultura *Horticulture Farmers*	Pekebun *Planters*	Peternak *Breeders*
(1)	(5)	(6)	(7)
Aceh			
Sumatera Utara			
Sumatera Barat			
Riau			
Jambi			
Sumatera Selatan			
Bengkulu			
Lampung			
Kepulauan Bangka Belitung			
Kepulauan Riau			
DKI Jakarta			
Jawa Barat			
Jawa Tengah			
DI Yogyakarta			
Jawa Timur			
Banten			
Bali			
Nusa Tenggara Barat			
Nusa Tenggara Timur			
Kalimantan Barat			
Kalimantan Tengah			
Kalimantan Selatan			
Kalimantan Timur			
Kalimantan Utara			
Sulawesi Utara			
Sulawesi Tengah			
Sulawesi Selatan			
Sulawesi Tenggara			
Gorontalo			
Sulawesi Barat			
Maluku			
Maluku Utara			
Papua Barat			
Papua Barat Daya			
Papua			
Papua Selatan			
Papua Tengah			
Papua Pegunungan			
Indonesia			

https://acehbesarkab.bps.go.id

Lanjutan Tabel/*Continued Table 3.12*

Kecamatan *District*	Pelaku Usaha Perikanan *Fishery Individual Agricultural Holders*		
	Jumlah[3] *Total*[3]	Pembudidaya Ikan *Fish Cultivators*	Nelayan Tangkap *Capture Fishermen*
(1)	(8)	(9)	(10)
Aceh			
Sumatera Utara			
Sumatera Barat			
Riau			
Jambi			
Sumatera Selatan			
Bengkulu			
Lampung			
Kepulauan Bangka Belitung			
Kepulauan Riau			
DKI Jakarta			
Jawa Barat			
Jawa Tengah			
DI Yogyakarta			
Jawa Timur			
Banten			
Bali			
Nusa Tenggara Barat			
Nusa Tenggara Timur			
Kalimantan Barat			
Kalimantan Tengah			
Kalimantan Selatan			
Kalimantan Timur			
Kalimantan Utara			
Sulawesi Utara			
Sulawesi Tengah			
Sulawesi Selatan			
Sulawesi Tenggara			
Gorontalo			
Sulawesi Barat			
Maluku			
Maluku Utara			
Papua Barat			
Papua Barat Daya			
Papua			
Papua Selatan			
Papua Tengah			
Papua Pegunungan			
Indonesia			

https://acehbesarkab.bps.go.id

Lanjutan Tabel/*Continued Table 3.12*

Kecamatan *District*	Petani Hutan *Forest Farmers*	Pelaku Usaha Jasa Pertanian *Agricultural Services Actors*
(1)	(11)	(12)
Aceh		
Sumatera Utara		
Sumatera Barat		
Riau		
Jambi		
Sumatera Selatan		
Bengkulu		
Lampung		
Kepulauan Bangka Belitung		
Kepulauan Riau		
DKI Jakarta		
Jawa Barat		
Jawa Tengah		
DI Yogyakarta		
Jawa Timur		
Banten		
Bali		
Nusa Tenggara Barat		
Nusa Tenggara Timur		
Kalimantan Barat		
Kalimantan Tengah		
Kalimantan Selatan		
Kalimantan Timur		
Kalimantan Utara		
Sulawesi Utara		
Sulawesi Tengah		
Sulawesi Selatan		
Sulawesi Tenggara		
Gorontalo		
Sulawesi Barat		
Maluku		
Maluku Utara		
Papua Barat		
Papua Barat Daya		
Papua		
Papua Selatan		
Papua Tengah		
Papua Pegunungan		
Indonesia		

Catatan/*Note* : [1] Satu Pelaku Usaha Pertanian dapat mengusahakan lebih dari satu subsektor/*One individual Agricultural Holders can engage in more than one subsector*
[2] Satu Petani dapat mengusahakan lebih dari satu subsektor (tanaman pangan, hortikultura, perkebunan, dan/atau peternakan)/*One Farmer can engage in more than one sub-sector (food crop, horticulture, estate crop, and/or livestock)*
[3] Satu Pelaku Usaha Perikanan dapat mengusahakan lebih dari satu sub-subsektor (budidaya dan/atau penangkapan ikan)/*One Fishery Individual Agricultural Holders can engage in more than one sub-subsector (aquaculture and/or capture fishery)*

https://acehbesarkab.bps.go.id

Tabel 3.13
Table

Jumlah Rumah Tangga Usaha Pertanian Menurut Kecamatan dan Jumlah Subsektor yang Diusahakan (rumah tangga), 2023
Number of Agricultural Households by District and Number of Subsectors (households), 2023

Kecamatan *District*	Jumlah Subsektor yang Diusahakan *Total of Subsectors Cultivated*			
	1	2	3	4
(1)	(2)	(3)	(4)	(5)
Aceh				
Sumatera Utara				
Sumatera Barat				
Riau				
Jambi				
Sumatera Selatan				
Bengkulu				
Lampung				
Kepulauan Bangka Belitung				
Kepulauan Riau				
DKI Jakarta				
Jawa Barat				
Jawa Tengah				
DI Yogyakarta				
Jawa Timur				
Banten				
Bali				
Nusa Tenggara Barat				
Nusa Tenggara Timur				
Kalimantan Barat				
Kalimantan Tengah				
Kalimantan Selatan				
Kalimantan Timur				
Kalimantan Utara				
Sulawesi Utara				
Sulawesi Tengah				
Sulawesi Selatan				
Sulawesi Tenggara				
Gorontalo				
Sulawesi Barat				
Maluku				
Maluku Utara				
Papua Barat				
Papua Barat Daya				
Papua				
Papua Selatan				
Papua Tengah				
Papua Pegunungan				
Indonesia				

https://acehbesarkab.bps.go.id

Lanjutan Tabel/*Continued Table 3.13*

Kecamatan *District*	Jumlah Subsektor yang Diusahakan *Total of Subsectors Cultivated*			Jumlah *Total*
	5	6	7	
(1)	(6)	(7)	(8)	(9)
Aceh				
Sumatera Utara				
Sumatera Barat				
Riau				
Jambi				
Sumatera Selatan				
Bengkulu				
Lampung				
Kepulauan Bangka Belitung				
Kepulauan Riau				
DKI Jakarta				
Jawa Barat				
Jawa Tengah				
DI Yogyakarta				
Jawa Timur				
Banten				
Bali				
Nusa Tenggara Barat				
Nusa Tenggara Timur				
Kalimantan Barat				
Kalimantan Tengah				
Kalimantan Selatan				
Kalimantan Timur				
Kalimantan Utara				
Sulawesi Utara				
Sulawesi Tengah				
Sulawesi Selatan				
Sulawesi Tenggara				
Gorontalo				
Sulawesi Barat				
Maluku				
Maluku Utara				
Papua Barat				
Papua Barat Daya				
Papua				
Papua Selatan				
Papua Tengah				
Papua Pegunungan				
Indonesia				

https://acehbesarkab.bps.go.id

Tabel 3.14
Table

Jumlah Rumah Tangga Usaha Pertanian Menurut Kecamatan dan Jenis Usaha Utama yang Diusahakan (rumah tangga), 2023
Number of Agricultural Households by District and Main Type of Holdings (households), 2023

Kecamatan *District*	Jenis Usaha Utama *Main Type of Holdings*			
	Tanaman Pangan *Food Crop*	Hortikultura *Horticulture*	Perkebunan *Estate Crop*	Peternakan *Livestock*
(1)	(2)	(3)	(4)	(5)
Aceh				
Sumatera Utara				
Sumatera Barat				
Riau				
Jambi				
Sumatera Selatan				
Bengkulu				
Lampung				
Kepulauan Bangka Belitung				
Kepulauan Riau				
DKI Jakarta				
Jawa Barat				
Jawa Tengah				
DI Yogyakarta				
Jawa Timur				
Banten				
Bali				
Nusa Tenggara Barat				
Nusa Tenggara Timur				
Kalimantan Barat				
Kalimantan Tengah				
Kalimantan Selatan				
Kalimantan Timur				
Kalimantan Utara				
Sulawesi Utara				
Sulawesi Tengah				
Sulawesi Selatan				
Sulawesi Tenggara				
Gorontalo				
Sulawesi Barat				
Maluku				
Maluku Utara				
Papua Barat				
Papua Barat Daya				
Papua				
Papua Selatan				
Papua Tengah				
Papua Pegunungan				
Indonesia				

https://acehbesarkab.bps.go.id

Lanjutan Tabel/*Continued Table 3.14*

Kecamatan *District*	Jenis Usaha Utama *Main Type of Holdings*			Jumlah *Total*
	Perikanan Fishery	*Kehutanan Forestry*	*Jasa Pertanian Agricultural Services*	
(1)	(6)	(7)	(8)	(9)
Aceh				
Sumatera Utara				
Sumatera Barat				
Riau				
Jambi				
Sumatera Selatan				
Bengkulu				
Lampung				
Kepulauan Bangka Belitung				
Kepulauan Riau				
DKI Jakarta				
Jawa Barat				
Jawa Tengah				
DI Yogyakarta				
Jawa Timur				
Banten				
Bali				
Nusa Tenggara Barat				
Nusa Tenggara Timur				
Kalimantan Barat				
Kalimantan Tengah				
Kalimantan Selatan				
Kalimantan Timur				
Kalimantan Utara				
Sulawesi Utara				
Sulawesi Tengah				
Sulawesi Selatan				
Sulawesi Tenggara				
Gorontalo				
Sulawesi Barat				
Maluku				
Maluku Utara				
Papua Barat				
Papua Barat Daya				
Papua				
Papua Selatan				
Papua Tengah				
Papua Pegunungan				
Indonesia				

https://acehbesarkab.bps.go.id

Tabel 3.15
Table

Jumlah Rumah Tangga Usaha Jasa Pertanian Menurut Kecamatan dan Jenis Jasa (rumah tangga), 2023
Number of Agricultural Services Households by District and Type of Services (households), 2023

Kecamatan *District*	Jumlah Rumah Tangga Usaha Jasa Pertanian[1] *Number of Agricultural Services Households*[1]	Jenis Jasa *Type of Services*	
		Jasa Pengolahan Lahan *Land Cultivation Services*	Jasa Pemupukan, Penanaman Bibit/ Benih dan Pengendalian Hama dan Gulma *Fertilization Services, Planting Seeds and Pest and Weed Control*
(1)	(2)	(3)	(4)
Aceh			
Sumatera Utara			
Sumatera Barat			
Riau			
Jambi			
Sumatera Selatan			
Bengkulu			
Lampung			
Kepulauan Bangka Belitung			
Kepulauan Riau			
DKI Jakarta			
Jawa Barat			
Jawa Tengah			
DI Yogyakarta			
Jawa Timur			
Banten			
Bali			
Nusa Tenggara Barat			
Nusa Tenggara Timur			
Kalimantan Barat			
Kalimantan Tengah			
Kalimantan Selatan			
Kalimantan Timur			
Kalimantan Utara			
Sulawesi Utara			
Sulawesi Tengah			
Sulawesi Selatan			
Sulawesi Tenggara			
Gorontalo			
Sulawesi Barat			
Maluku			
Maluku Utara			
Papua Barat			
Papua Barat Daya			
Papua			
Papua Selatan			
Papua Tengah			
Papua Pegunungan			
Indonesia			

https://acehbesarkab.bps.go.id

Lanjutan Tabel/*Continued Table 3.15*

Kecamatan *District*	Jenis Jasa *Type of Services*		
	Jasa Pemanenan *Harvesting Services*	Jasa Penyemprotan dan Penyerbukan melalui Udara *Spraying and Aerial Pollination Services*	Jasa Penunjang Pertanian Lainnya *Other Agricultural Support Services*
(1)	(5)	(6)	(7)
Aceh			
Sumatera Utara			
Sumatera Barat			
Riau			
Jambi			
Sumatera Selatan			
Bengkulu			
Lampung			
Kepulauan Bangka Belitung			
Kepulauan Riau			
DKI Jakarta			
Jawa Barat			
Jawa Tengah			
DI Yogyakarta			
Jawa Timur			
Banten			
Bali			
Nusa Tenggara Barat			
Nusa Tenggara Timur			
Kalimantan Barat			
Kalimantan Tengah			
Kalimantan Selatan			
Kalimantan Timur			
Kalimantan Utara			
Sulawesi Utara			
Sulawesi Tengah			
Sulawesi Selatan			
Sulawesi Tenggara			
Gorontalo			
Sulawesi Barat			
Maluku			
Maluku Utara			
Papua Barat			
Papua Barat Daya			
Papua			
Papua Selatan			
Papua Tengah			
Papua Pegunungan			
Indonesia			

https://acehbesarkab.bps.go.id

Lanjutan Tabel/*Continued Table 3.15*

Kecamatan *District*	Jenis Jasa *Type of Services*		
	Jasa Pelayanan Kesehatan Ternak *Livestock Health Services*	Jasa Perkawinan Ternak *Livestock Mating Services*	Jasa Penetasan Telur *Egg Hatching Services*
(1)	(8)	(9)	(10)
Aceh			
Sumatera Utara			
Sumatera Barat			
Riau			
Jambi			
Sumatera Selatan			
Bengkulu			
Lampung			
Kepulauan Bangka Belitung			
Kepulauan Riau			
DKI Jakarta			
Jawa Barat			
Jawa Tengah			
DI Yogyakarta			
Jawa Timur			
Banten			
Bali			
Nusa Tenggara Barat			
Nusa Tenggara Timur			
Kalimantan Barat			
Kalimantan Tengah			
Kalimantan Selatan			
Kalimantan Timur			
Kalimantan Utara			
Sulawesi Utara			
Sulawesi Tengah			
Sulawesi Selatan			
Sulawesi Tenggara			
Gorontalo			
Sulawesi Barat			
Maluku			
Maluku Utara			
Papua Barat			
Papua Barat Daya			
Papua			
Papua Selatan			
Papua Tengah			
Papua Pegunungan			
Indonesia			

https://acehbesarkab.bps.go.id

Lanjutan Tabel/*Continued Table 3.15*

Kecamatan *District*	Jenis Jasa *Type of Services*		
	Jasa Penunjang Peternakan Lainnya *Other Livestock Support Services*	Jasa Pasca Panen *Post-harvest Services*	Pemilihan Benih Tanaman untuk Pengembangbiakan *Plant Seed Selection for Breeding*
(1)	(11)	(12)	(13)
Aceh			
Sumatera Utara			
Sumatera Barat			
Riau			
Jambi			
Sumatera Selatan			
Bengkulu			
Lampung			
Kepulauan Bangka Belitung			
Kepulauan Riau			
DKI Jakarta			
Jawa Barat			
Jawa Tengah			
DI Yogyakarta			
Jawa Timur			
Banten			
Bali			
Nusa Tenggara Barat			
Nusa Tenggara Timur			
Kalimantan Barat			
Kalimantan Tengah			
Kalimantan Selatan			
Kalimantan Timur			
Kalimantan Utara			
Sulawesi Utara			
Sulawesi Tengah			
Sulawesi Selatan			
Sulawesi Tenggara			
Gorontalo			
Sulawesi Barat			
Maluku			
Maluku Utara			
Papua Barat			
Papua Barat Daya			
Papua			
Papua Selatan			
Papua Tengah			
Papua Pegunungan			
Indonesia			

https://acehbesarkab.bps.go.id

Lanjutan Tabel/*Continued Table 3.15*

Kecamatan *District*	Jenis Jasa *Type of Services*		
	Jasa Penggunaan Kawasan Hutan di Luar Sektor Kehutanan *Forest Area Use Services Outside the Forestry Sector*	Jasa Perlindungan Hutan dan Konversi Alam *Forest Protection and Nature Conversion Services*	Jasa Rehabilitasi dan Restorasi Kehutanan Sosial *Social Forestry Rehabilitation and Restoration Services*
(1)	(14)	(15)	(16)
Aceh			
Sumatera Utara			
Sumatera Barat			
Riau			
Jambi			
Sumatera Selatan			
Bengkulu			
Lampung			
Kepulauan Bangka Belitung			
Kepulauan Riau			
DKI Jakarta			
Jawa Barat			
Jawa Tengah			
DI Yogyakarta			
Jawa Timur			
Banten			
Bali			
Nusa Tenggara Barat			
Nusa Tenggara Timur			
Kalimantan Barat			
Kalimantan Tengah			
Kalimantan Selatan			
Kalimantan Timur			
Kalimantan Utara			
Sulawesi Utara			
Sulawesi Tengah			
Sulawesi Selatan			
Sulawesi Tenggara			
Gorontalo			
Sulawesi Barat			
Maluku			
Maluku Utara			
Papua Barat			
Papua Barat Daya			
Papua			
Papua Selatan			
Papua Tengah			
Papua Pegunungan			
Indonesia			

https://acehbesarkab.bps.go.id

Lanjutan Tabel/*Continued Table 3.15*

Kecamatan *District*	Jenis Jasa *Type of Services*		
	Jasa Kehutanan Bidang Perencanaan Kehutanan *Forestry Services for Forestry Planning*	Jasa Penunjang Kehutanan Lainnya *Other Forestry Support Services*	Jasa Sarana Produksi Penangkapan Ikan di Laut *Marine Fishing Capture Production Facilities Services*
(1)	(17)	(18)	(19)
Aceh			
Sumatera Utara			
Sumatera Barat			
Riau			
Jambi			
Sumatera Selatan			
Bengkulu			
Lampung			
Kepulauan Bangka Belitung			
Kepulauan Riau			
DKI Jakarta			
Jawa Barat			
Jawa Tengah			
DI Yogyakarta			
Jawa Timur			
Banten			
Bali			
Nusa Tenggara Barat			
Nusa Tenggara Timur			
Kalimantan Barat			
Kalimantan Tengah			
Kalimantan Selatan			
Kalimantan Timur			
Kalimantan Utara			
Sulawesi Utara			
Sulawesi Tengah			
Sulawesi Selatan			
Sulawesi Tenggara			
Gorontalo			
Sulawesi Barat			
Maluku			
Maluku Utara			
Papua Barat			
Papua Barat Daya			
Papua			
Papua Selatan			
Papua Tengah			
Papua Pegunungan			
Indonesia			

https://acehbesarkab.bps.go.id

Lanjutan Tabel/*Continued Table 3.15*

Kecamatan *District*	Jenis Jasa *Type of Services*		
	Jasa Produksi Penangkapan Ikan di Laut *Marine Fishing Capture Production Services*	Jasa Pasca Panen Penangkapan Ikan di Laut *Marine Fishing Capture Post-Harvest Services*	Jasa Sarana Produksi Penangkapan Ikan di Perairan Darat *Fishing Capture Production Facilities Services in Inland Waters*
(1)	(20)	(21)	(22)
Aceh			
Sumatera Utara			
Sumatera Barat			
Riau			
Jambi			
Sumatera Selatan			
Bengkulu			
Lampung			
Kepulauan Bangka Belitung			
Kepulauan Riau			
DKI Jakarta			
Jawa Barat			
Jawa Tengah			
DI Yogyakarta			
Jawa Timur			
Banten			
Bali			
Nusa Tenggara Barat			
Nusa Tenggara Timur			
Kalimantan Barat			
Kalimantan Tengah			
Kalimantan Selatan			
Kalimantan Timur			
Kalimantan Utara			
Sulawesi Utara			
Sulawesi Tengah			
Sulawesi Selatan			
Sulawesi Tenggara			
Gorontalo			
Sulawesi Barat			
Maluku			
Maluku Utara			
Papua Barat			
Papua Barat Daya			
Papua			
Papua Selatan			
Papua Tengah			
Papua Pegunungan			
Indonesia			

https://acehbesarkab.bps.go.id

Lanjutan Tabel/*Continued Table 3.15*

Kecamatan *District*	Jenis Jasa *Type of Services*		
	Jasa Produksi Penangkapan Ikan di Perairan Darat *Inland Waters Fishing Capture Production Services*	Jasa Pasca Panen Penangkapan Ikan di Perairan Darat *Post-harvest Services for Inland Water Fishing Capture*	Jasa Sarana Produksi Budi Daya Ikan di Laut *Production Facility Services for Aquaculture in Marine*
(1)	(23)	(24)	(25)
Aceh			
Sumatera Utara			
Sumatera Barat			
Riau			
Jambi			
Sumatera Selatan			
Bengkulu			
Lampung			
Kepulauan Bangka Belitung			
Kepulauan Riau			
DKI Jakarta			
Jawa Barat			
Jawa Tengah			
DI Yogyakarta			
Jawa Timur			
Banten			
Bali			
Nusa Tenggara Barat			
Nusa Tenggara Timur			
Kalimantan Barat			
Kalimantan Tengah			
Kalimantan Selatan			
Kalimantan Timur			
Kalimantan Utara			
Sulawesi Utara			
Sulawesi Tengah			
Sulawesi Selatan			
Sulawesi Tenggara			
Gorontalo			
Sulawesi Barat			
Maluku			
Maluku Utara			
Papua Barat			
Papua Barat Daya			
Papua			
Papua Selatan			
Papua Tengah			
Papua Pegunungan			
Indonesia			

https://acehbesarkab.bps.go.id

Lanjutan Tabel/*Continued Table 3.15*

Kecamatan *District*	Jenis Jasa *Type of Services*		
	Jasa Produksi Budi Daya Ikan di Laut Aquaculture Production Services in Marine	*Jasa Pasca Panen Budi Daya Ikan di Laut Post-harvest Services for Aquaculture in Marine*	Jasa Sarana Produksi Budi Daya Ikan Air Tawar *Freshwater Fish Aquaculture Production Facilities Services*
(1)	(26)	(27)	(28)
Aceh			
Sumatera Utara			
Sumatera Barat			
Riau			
Jambi			
Sumatera Selatan			
Bengkulu			
Lampung			
Kepulauan Bangka Belitung			
Kepulauan Riau			
DKI Jakarta			
Jawa Barat			
Jawa Tengah			
DI Yogyakarta			
Jawa Timur			
Banten			
Bali			
Nusa Tenggara Barat			
Nusa Tenggara Timur			
Kalimantan Barat			
Kalimantan Tengah			
Kalimantan Selatan			
Kalimantan Timur			
Kalimantan Utara			
Sulawesi Utara			
Sulawesi Tengah			
Sulawesi Selatan			
Sulawesi Tenggara			
Gorontalo			
Sulawesi Barat			
Maluku			
Maluku Utara			
Papua Barat			
Papua Barat Daya			
Papua			
Papua Selatan			
Papua Tengah			
Papua Pegunungan			
Indonesia			

https://acehbesarkab.bps.go.id

Lanjutan Tabel/*Continued Table 3.15*

Kecamatan *District*	Jenis Jasa *Type of Services*		
	Jasa Produksi Budidaya Ikan Air Tawar *Freshwater Fish Aquaculture Production Services*	Jasa Pasca Panen Budi Daya Ikan Air Tawar *Post-Harvest Services for Freshwater Fish Aquaculture*	Jasa Sarana Produksi Budi Daya Ikan Air Payau *Production Facilities Services for Brackish Water Fish Aquaculture*
(1)	(29)	(30)	(31)
Aceh			
Sumatera Utara			
Sumatera Barat			
Riau			
Jambi			
Sumatera Selatan			
Bengkulu			
Lampung			
Kepulauan Bangka Belitung			
Kepulauan Riau			
DKI Jakarta			
Jawa Barat			
Jawa Tengah			
DI Yogyakarta			
Jawa Timur			
Banten			
Bali			
Nusa Tenggara Barat			
Nusa Tenggara Timur			
Kalimantan Barat			
Kalimantan Tengah			
Kalimantan Selatan			
Kalimantan Timur			
Kalimantan Utara			
Sulawesi Utara			
Sulawesi Tengah			
Sulawesi Selatan			
Sulawesi Tenggara			
Gorontalo			
Sulawesi Barat			
Maluku			
Maluku Utara			
Papua Barat			
Papua Barat Daya			
Papua			
Papua Selatan			
Papua Tengah			
Papua Pegunungan			
Indonesia			

https://acehbesarkab.bps.go.id

Lanjutan Tabel/*Continued Table 3.15*

Kecamatan *District*	Jenis Jasa *Type of Services*	
	Jasa Produksi Budi Daya Ikan Air Payau *Brackish Water Fish Aquaculture Production Services*	Jasa Pasca Panen Budi Daya Ikan Air Payau *Post-Harvest Services for Brackish Water fish Aquaculture*
(1)	(32)	(33)
Aceh		
Sumatera Utara		
Sumatera Barat		
Riau		
Jambi		
Sumatera Selatan		
Bengkulu		
Lampung		
Kepulauan Bangka Belitung		
Kepulauan Riau		
DKI Jakarta		
Jawa Barat		
Jawa Tengah		
DI Yogyakarta		
Jawa Timur		
Banten		
Bali		
Nusa Tenggara Barat		
Nusa Tenggara Timur		
Kalimantan Barat		
Kalimantan Tengah		
Kalimantan Selatan		
Kalimantan Timur		
Kalimantan Utara		
Sulawesi Utara		
Sulawesi Tengah		
Sulawesi Selatan		
Sulawesi Tenggara		
Gorontalo		
Sulawesi Barat		
Maluku		
Maluku Utara		
Papua Barat		
Papua Barat Daya		
Papua		
Papua Selatan		
Papua Tengah		
Papua Pegunungan		
Indonesia		

Catatan/*Note:* [1] Satu Rumah Tangga Usaha Jasa Pertanian dapat mengusahakan lebih dari satu jenis jasa pertanian/*One Agricultural Services Households can engage in more than one type of agricultural services.*

https://acehbesarkab.bps.go.id

Tabel 3.16 **Jumlah Usaha Jasa Pertanian Perorangan Menurut Kecamatan dan Jenis Jasa (unit), 2023**
Table ***Number of Individual Agricultural Service Holdings by District and Type of Services (units), 2023***

Kecamatan *District*	Jumlah Usaha Jasa Pertanian[1] *Agricultural Service[1]*	Jenis Jasa *Type of Services*	
		Jasa Pengolahan Lahan *Land Cultivation Services*	Jasa Pemupukan, Penanaman Bibit/ Benih dan Pengendalian Hama dan Gulma *Fertilization Services, Planting Seeds and Pest and Weed Control*
(1)	(2)	(3)	(4)
Aceh			
Sumatera Utara			
Sumatera Barat			
Riau			
Jambi			
Sumatera Selatan			
Bengkulu			
Lampung			
Kepulauan Bangka Belitung			
Kepulauan Riau			
DKI Jakarta			
Jawa Barat			
Jawa Tengah			
DI Yogyakarta			
Jawa Timur			
Banten			
Bali			
Nusa Tenggara Barat			
Nusa Tenggara Timur			
Kalimantan Barat			
Kalimantan Tengah			
Kalimantan Selatan			
Kalimantan Timur			
Kalimantan Utara			
Sulawesi Utara			
Sulawesi Tengah			
Sulawesi Selatan			
Sulawesi Tenggara			
Gorontalo			
Sulawesi Barat			
Maluku			
Maluku Utara			
Papua Barat			
Papua Barat Daya			
Papua			
Papua Selatan			
Papua Tengah			
Papua Pegunungan			
Indonesia			

https://acehbesarkab.bps.go.id

Lanjutan Tabel/*Continued Table 3.16*

Kecamatan *District*	Jenis Jasa *Type of Services*		
	Jasa Pemanenan *Harvesting Services*	Jasa Penyemprotan dan Penyerbukan melalui Udara *Spraying and Aerial Pollination Services*	Jasa Penunjang Pertanian Lainnya *Other Agricultural Support Services*
(1)	(5)	(6)	(7)
Aceh			
Sumatera Utara			
Sumatera Barat			
Riau			
Jambi			
Sumatera Selatan			
Bengkulu			
Lampung			
Kepulauan Bangka Belitung			
Kepulauan Riau			
DKI Jakarta			
Jawa Barat			
Jawa Tengah			
DI Yogyakarta			
Jawa Timur			
Banten			
Bali			
Nusa Tenggara Barat			
Nusa Tenggara Timur			
Kalimantan Barat			
Kalimantan Tengah			
Kalimantan Selatan			
Kalimantan Timur			
Kalimantan Utara			
Sulawesi Utara			
Sulawesi Tengah			
Sulawesi Selatan			
Sulawesi Tenggara			
Gorontalo			
Sulawesi Barat			
Maluku			
Maluku Utara			
Papua Barat			
Papua Barat Daya			
Papua			
Papua Selatan			
Papua Tengah			
Papua Pegunungan			
Indonesia			

https://acehbesarkab.bps.go.id

Lanjutan Tabel/*Continued Table 3.16*

Kecamatan *District*	Jenis Jasa *Type of Services*		
	Jasa Pelayanan Kesehatan Ternak *Livestock Health Services*	Jasa Perkawinan Ternak *Livestock Mating Services*	Jasa Penetasan Telur *Egg Hatching Services*
(1)	(8)	(9)	(10)
Aceh			
Sumatera Utara			
Sumatera Barat			
Riau			
Jambi			
Sumatera Selatan			
Bengkulu			
Lampung			
Kepulauan Bangka Belitung			
Kepulauan Riau			
DKI Jakarta			
Jawa Barat			
Jawa Tengah			
DI Yogyakarta			
Jawa Timur			
Banten			
Bali			
Nusa Tenggara Barat			
Nusa Tenggara Timur			
Kalimantan Barat			
Kalimantan Tengah			
Kalimantan Selatan			
Kalimantan Timur			
Kalimantan Utara			
Sulawesi Utara			
Sulawesi Tengah			
Sulawesi Selatan			
Sulawesi Tenggara			
Gorontalo			
Sulawesi Barat			
Maluku			
Maluku Utara			
Papua Barat			
Papua Barat Daya			
Papua			
Papua Selatan			
Papua Tengah			
Papua Pegunungan			
Indonesia			

https://acehbesarkab.bps.go.id

Lanjutan Tabel/*Continued Table 3.16*

Kecamatan *District*	Jenis Jasa *Type of Services*		
	Jasa Penunjang Peternakan Lainnya *Other Livestock Support Services*	Jasa Pasca Panen *Post-harvest Services*	Pemilihan Benih Tanaman untuk Pengembangbiakan *Plant Seed Selection for Breeding*
(1)	(11)	(12)	(13)
Aceh			
Sumatera Utara			
Sumatera Barat			
Riau			
Jambi			
Sumatera Selatan			
Bengkulu			
Lampung			
Kepulauan Bangka Belitung			
Kepulauan Riau			
DKI Jakarta			
Jawa Barat			
Jawa Tengah			
DI Yogyakarta			
Jawa Timur			
Banten			
Bali			
Nusa Tenggara Barat			
Nusa Tenggara Timur			
Kalimantan Barat			
Kalimantan Tengah			
Kalimantan Selatan			
Kalimantan Timur			
Kalimantan Utara			
Sulawesi Utara			
Sulawesi Tengah			
Sulawesi Selatan			
Sulawesi Tenggara			
Gorontalo			
Sulawesi Barat			
Maluku			
Maluku Utara			
Papua Barat			
Papua Barat Daya			
Papua			
Papua Selatan			
Papua Tengah			
Papua Pegunungan			
Indonesia			

https://acehbesarkab.bps.go.id

Lanjutan Tabel/*Continued Table 3.16*

Kecamatan *District*	Jenis Jasa *Type of Services*		
	Jasa Penggunaan Kawasan Hutan di Luar Sektor Kehutanan *Forest Area Use Services Outside the Forestry Sector*	Jasa Perlindungan Hutan dan Konversi Alam *Forest Protection and Nature Conversion Services*	Jasa Rehabilitasi dan Restorasi Kehutanan Sosial *Social Forestry Rehabilitation and Restoration Services*
(1)	(14)	(15)	(16)
Aceh			
Sumatera Utara			
Sumatera Barat			
Riau			
Jambi			
Sumatera Selatan			
Bengkulu			
Lampung			
Kepulauan Bangka Belitung			
Kepulauan Riau			
DKI Jakarta			
Jawa Barat			
Jawa Tengah			
DI Yogyakarta			
Jawa Timur			
Banten			
Bali			
Nusa Tenggara Barat			
Nusa Tenggara Timur			
Kalimantan Barat			
Kalimantan Tengah			
Kalimantan Selatan			
Kalimantan Timur			
Kalimantan Utara			
Sulawesi Utara			
Sulawesi Tengah			
Sulawesi Selatan			
Sulawesi Tenggara			
Gorontalo			
Sulawesi Barat			
Maluku			
Maluku Utara			
Papua Barat			
Papua Barat Daya			
Papua			
Papua Selatan			
Papua Tengah			
Papua Pegunungan			
Indonesia			

https://acehbesarkab.bps.go.id

Lanjutan Tabel/*Continued Table 3.16*

Kecamatan *District*	Jenis Jasa *Type of Services*		
	Jasa Kehutanan Bidang Perencanaan Kehutanan *Forestry Services for Forestry Planning*	Jasa Penunjang Kehutanan Lainnya *Other Forestry Support Services*	Jasa Sarana Produksi Penangkapan Ikan di Laut *Marine Fishing Capture Production Facilities Services*
(1)	(17)	(18)	(19)
Aceh			
Sumatera Utara			
Sumatera Barat			
Riau			
Jambi			
Sumatera Selatan			
Bengkulu			
Lampung			
Kepulauan Bangka Belitung			
Kepulauan Riau			
DKI Jakarta			
Jawa Barat			
Jawa Tengah			
DI Yogyakarta			
Jawa Timur			
Banten			
Bali			
Nusa Tenggara Barat			
Nusa Tenggara Timur			
Kalimantan Barat			
Kalimantan Tengah			
Kalimantan Selatan			
Kalimantan Timur			
Kalimantan Utara			
Sulawesi Utara			
Sulawesi Tengah			
Sulawesi Selatan			
Sulawesi Tenggara			
Gorontalo			
Sulawesi Barat			
Maluku			
Maluku Utara			
Papua Barat			
Papua Barat Daya			
Papua			
Papua Selatan			
Papua Tengah			
Papua Pegunungan			
Indonesia			

https://acehbesarkab.bps.go.id

Lanjutan Tabel/*Continued Table 3.16*

Kecamatan *District*	Jenis Jasa *Type of Services*		
	Jasa Produksi Penangkapan Ikan di Laut *Marine Fishing Capture Production Services*	Jasa Pasca Panen Penangkapan Ikan di Laut *Marine Fishing Capture Post-Harvest Services*	Jasa Sarana Produksi Penangkapan Ikan di Perairan Darat *Fishing Capture Production Facilities Services in Inland Waters*
(1)	(20)	(21)	(22)
Aceh			
Sumatera Utara			
Sumatera Barat			
Riau			
Jambi			
Sumatera Selatan			
Bengkulu			
Lampung			
Kepulauan Bangka Belitung			
Kepulauan Riau			
DKI Jakarta			
Jawa Barat			
Jawa Tengah			
DI Yogyakarta			
Jawa Timur			
Banten			
Bali			
Nusa Tenggara Barat			
Nusa Tenggara Timur			
Kalimantan Barat			
Kalimantan Tengah			
Kalimantan Selatan			
Kalimantan Timur			
Kalimantan Utara			
Sulawesi Utara			
Sulawesi Tengah			
Sulawesi Selatan			
Sulawesi Tenggara			
Gorontalo			
Sulawesi Barat			
Maluku			
Maluku Utara			
Papua Barat			
Papua Barat Daya			
Papua			
Papua Selatan			
Papua Tengah			
Papua Pegunungan			
Indonesia			

https://acehbesarkab.bps.go.id

Lanjutan Tabel/*Continued Table 3.16*

Kecamatan *District*	Jenis Jasa *Type of Services*		
	Jasa Produksi Penangkapan Ikan di Perairan Darat *Inland Waters Fishing Capture Production Services*	Jasa Pasca Panen Penangkapan Ikan di Perairan Darat *Post-harvest Services for Inland Water Fishing Capture*	Jasa Sarana Produksi Budi Daya Ikan di Laut *Production Facility Services for Aquaculture in Marine*
(1)	(23)	(24)	(25)
Aceh			
Sumatera Utara			
Sumatera Barat			
Riau			
Jambi			
Sumatera Selatan			
Bengkulu			
Lampung			
Kepulauan Bangka Belitung			
Kepulauan Riau			
DKI Jakarta			
Jawa Barat			
Jawa Tengah			
DI Yogyakarta			
Jawa Timur			
Banten			
Bali			
Nusa Tenggara Barat			
Nusa Tenggara Timur			
Kalimantan Barat			
Kalimantan Tengah			
Kalimantan Selatan			
Kalimantan Timur			
Kalimantan Utara			
Sulawesi Utara			
Sulawesi Tengah			
Sulawesi Selatan			
Sulawesi Tenggara			
Gorontalo			
Sulawesi Barat			
Maluku			
Maluku Utara			
Papua Barat			
Papua Barat Daya			
Papua			
Papua Selatan			
Papua Tengah			
Papua Pegunungan			
Indonesia			

https://acehbesarkab.bps.go.id

Lanjutan Tabel/*Continued Table 3.16*

Kecamatan *District*	Jenis Jasa *Type of Services*		
	Jasa Produksi Budi Daya Ikan di Laut *Aquaculture Production Services in Marine*	Jasa Pasca Panen Budi Daya Ikan di Laut *Post-harvest Services for Aquaculture in Marine*	Jasa Sarana Produksi Budi Daya Ikan Air Tawar *Freshwater Fish Aquaculture Production Facilities Services*
(1)	(26)	(27)	(28)
Aceh			
Sumatera Utara			
Sumatera Barat			
Riau			
Jambi			
Sumatera Selatan			
Bengkulu			
Lampung			
Kepulauan Bangka Belitung			
Kepulauan Riau			
DKI Jakarta			
Jawa Barat			
Jawa Tengah			
DI Yogyakarta			
Jawa Timur			
Banten			
Bali			
Nusa Tenggara Barat			
Nusa Tenggara Timur			
Kalimantan Barat			
Kalimantan Tengah			
Kalimantan Selatan			
Kalimantan Timur			
Kalimantan Utara			
Sulawesi Utara			
Sulawesi Tengah			
Sulawesi Selatan			
Sulawesi Tenggara			
Gorontalo			
Sulawesi Barat			
Maluku			
Maluku Utara			
Papua Barat			
Papua Barat Daya			
Papua			
Papua Selatan			
Papua Tengah			
Papua Pegunungan			
Indonesia			

https://acehbesarkab.bps.go.id

Lanjutan Tabel/*Continued Table 3.16*

Kecamatan *District*	Jenis Jasa *Type of Services*		
	Jasa Produksi Budidaya Ikan Air Tawar *Freshwater Fish Aquaculture Production Services*	Jasa Pasca Panen Budi Daya Ikan Air Tawar *Post-Harvest Services for Freshwater Fish Aquaculture*	Jasa Sarana Produksi Budi Daya Ikan Air Payau *Production Facilities Services for Brackish Water Fish Aquaculture*
(1)	(29)	(30)	(31)
Aceh			
Sumatera Utara			
Sumatera Barat			
Riau			
Jambi			
Sumatera Selatan			
Bengkulu			
Lampung			
Kepulauan Bangka Belitung			
Kepulauan Riau			
DKI Jakarta			
Jawa Barat			
Jawa Tengah			
DI Yogyakarta			
Jawa Timur			
Banten			
Bali			
Nusa Tenggara Barat			
Nusa Tenggara Timur			
Kalimantan Barat			
Kalimantan Tengah			
Kalimantan Selatan			
Kalimantan Timur			
Kalimantan Utara			
Sulawesi Utara			
Sulawesi Tengah			
Sulawesi Selatan			
Sulawesi Tenggara			
Gorontalo			
Sulawesi Barat			
Maluku			
Maluku Utara			
Papua Barat			
Papua Barat Daya			
Papua			
Papua Selatan			
Papua Tengah			
Papua Pegunungan			
Indonesia			

https://acehbesarkab.bps.go.id

Lanjutan Tabel/*Continued Table 3.16*

Kecamatan *District*	Jenis Jasa *Type of Services*	
	Jasa Produksi Budi Daya Ikan Air Payau *Brackish Water Fish Aquaculture Production Services*	Jasa Pasca Panen Budi Daya Ikan Air Payau *Post-Harvest Services for Brackish Water fish Aquaculture*
(1)	(32)	(33)
Aceh		
Sumatera Utara		
Sumatera Barat		
Riau		
Jambi		
Sumatera Selatan		
Bengkulu		
Lampung		
Kepulauan Bangka Belitung		
Kepulauan Riau		
DKI Jakarta		
Jawa Barat		
Jawa Tengah		
DI Yogyakarta		
Jawa Timur		
Banten		
Bali		
Nusa Tenggara Barat		
Nusa Tenggara Timur		
Kalimantan Barat		
Kalimantan Tengah		
Kalimantan Selatan		
Kalimantan Timur		
Kalimantan Utara		
Sulawesi Utara		
Sulawesi Tengah		
Sulawesi Selatan		
Sulawesi Tenggara		
Gorontalo		
Sulawesi Barat		
Maluku		
Maluku Utara		
Papua Barat		
Papua Barat Daya		
Papua		
Papua Selatan		
Papua Tengah		
Papua Pegunungan		
Indonesia		

Catatan/*Note*: [1] Satu Rumah Tangga Usaha Jasa Pertanian dapat mengusahakan lebih dari satu jenis jasa pertanian/*One Agricultural Services Households can engage in more than one type of agricultural services.*

https://acehbesarkab.bps.go.id

Tabel 3.17
Table

Jumlah Rumah Tangga Usaha Pertanian Perorangan yang Melakukan Kegiatan Ekonomi Selain Pertanian Menurut Kecamatan dan Jenis Kegiatan Ekonomi Selain Pertanian (rumah tangga), 2023
Number of Agricultural Households Engaging in Economic Activities Other Than Agriculture by District and Type of Economic Activities Other Than Agriculture (household), 2023

Kecamatan *District*	Rumah Tangga Usaha Pertanian yang Melakukan Kegiatan Ekonomi Selain Pertanian[1] *Agricultural Households Engaging in Economic Activities Other than Agriculture*[1]	Jenis Kegiatan Ekomoni Selain Pertanian *Type of Economic Activities Other Than Agriculture*	
		Manufaktur Pengolahan Produk Pertanian *Agricultural Product Processing Manufacturing*	Manufaktur Kerajinan Tangan *Handicraft Manufacturing*
(1)	(2)	(3)	(4)
Aceh			
Sumatera Utara			
Sumatera Barat			
Riau			
Jambi			
Sumatera Selatan			
Bengkulu			
Lampung			
Kepulauan Bangka Belitung			
Kepulauan Riau			
DKI Jakarta			
Jawa Barat			
Jawa Tengah			
DI Yogyakarta			
Jawa Timur			
Banten			
Bali			
Nusa Tenggara Barat			
Nusa Tenggara Timur			
Kalimantan Barat			
Kalimantan Tengah			
Kalimantan Selatan			
Kalimantan Timur			
Kalimantan Utara			
Sulawesi Utara			
Sulawesi Tengah			
Sulawesi Selatan			
Sulawesi Tenggara			
Gorontalo			
Sulawesi Barat			
Maluku			
Maluku Utara			
Papua Barat			
Papua Barat Daya			
Papua			
Papua Selatan			
Papua Tengah			
Papua Pegunungan			
Indonesia			

https://acehbesarkab.bps.go.id

Lanjutan Tabel/*Continued Table 3.17*

Kecamatan *District*	Jenis Kegiatan Ekomoni Selain Pertanian *Type of Economic Activities Other Than Agriculture*			
	Perdagangan Grosir dan Eceran, Perbaikan Kendaraan Bermotor *Wholesale and Retail Trade, Motor Vehicle Repair*	Hotel dan Restoran *Hotels and Restaurants*	Agrowisata *Agrowisata*	Lainnya *Others*
(1)	(5)	(6)	(7)	(8)
Aceh				
Sumatera Utara				
Sumatera Barat				
Riau				
Jambi				
Sumatera Selatan				
Bengkulu				
Lampung				
Kepulauan Bangka Belitung				
Kepulauan Riau				
DKI Jakarta				
Jawa Barat				
Jawa Tengah				
DI Yogyakarta				
Jawa Timur				
Banten				
Bali				
Nusa Tenggara Barat				
Nusa Tenggara Timur				
Kalimantan Barat				
Kalimantan Tengah				
Kalimantan Selatan				
Kalimantan Timur				
Kalimantan Utara				
Sulawesi Utara				
Sulawesi Tengah				
Sulawesi Selatan				
Sulawesi Tenggara				
Gorontalo				
Sulawesi Barat				
Maluku				
Maluku Utara				
Papua Barat				
Papua Barat Daya				
Papua				
Papua Selatan				
Papua Tengah				
Papua Pegunungan				
Indonesia				

Catatan/*Note*: [1] Satu Rumah Tangga Usaha Pertanian dapat melakukan lebih dari satu jenis kegiatan ekonomi selain pertanian/*One Agricultural Households can engage in more than one type of economic activities other than agriculture.*

https://acehbesarkab.bps.go.id

Tabel / ***Table*** **3.18**

Jumlah Usaha Pertanian Perorangan yang Melakukan Kegiatan Ekonomi Selain Pertanian Menurut Kecamatan dan Jenis Kegiatan Ekonomi Selain Pertanian (unit), 2023
Number of Individual Agricultural Holdings Engaging in Economic Activities Other Than Agriculture by District and Type of Economic Activities Other Than Agriculture (units), 2023

Kecamatan *District*	Usaha Pertanian Perorangan yang Melakukan Kegiatan Ekonomi Selain Pertanian[1] *Individual Agricultural Holdings Engaging in Economic Activities Other than Agriculture*[1]	Jenis Kegiatan Ekomoni Selain Pertanian *Type of Economic Activities Other Than Agriculture*	
		Manufaktur Pengolahan Produk Pertanian *Agricultural Product Processing Manufacturing*	Manufaktur Kerajinan Tangan *Handicraft Manufacturing*
(1)	(2)	(3)	(4)
Aceh			
Sumatera Utara			
Sumatera Barat			
Riau			
Jambi			
Sumatera Selatan			
Bengkulu			
Lampung			
Kepulauan Bangka Belitung			
Kepulauan Riau			
DKI Jakarta			
Jawa Barat			
Jawa Tengah			
DI Yogyakarta			
Jawa Timur			
Banten			
Bali			
Nusa Tenggara Barat			
Nusa Tenggara Timur			
Kalimantan Barat			
Kalimantan Tengah			
Kalimantan Selatan			
Kalimantan Timur			
Kalimantan Utara			
Sulawesi Utara			
Sulawesi Tengah			
Sulawesi Selatan			
Sulawesi Tenggara			
Gorontalo			
Sulawesi Barat			
Maluku			
Maluku Utara			
Papua Barat			
Papua Barat Daya			
Papua			
Papua Selatan			
Papua Tengah			
Papua Pegunungan			
Indonesia			

https://acehbesarkab.bps.go.id

Lanjutan Tabel/*Continued Table 3.18*

Kecamatan *District*	Jenis Kegiatan Ekomoni Selain Pertanian *Type of Economic Activities Other Than Agriculture*			
	Perdagangan Grosir dan Eceran, Perbaikan Kendaraan Bermotor *Wholesale and Retail Trade, Motor Vehicle Repair*	Hotel dan Restoran *Hotels and Restaurants*	Agrowisata *Agrowisata*	Lainnya *Others*
(1)	(5)	(6)	(7)	(8)
Aceh				
Sumatera Utara				
Sumatera Barat				
Riau				
Jambi				
Sumatera Selatan				
Bengkulu				
Lampung				
Kepulauan Bangka Belitung				
Kepulauan Riau				
DKI Jakarta				
Jawa Barat				
Jawa Tengah				
DI Yogyakarta				
Jawa Timur				
Banten				
Bali				
Nusa Tenggara Barat				
Nusa Tenggara Timur				
Kalimantan Barat				
Kalimantan Tengah				
Kalimantan Selatan				
Kalimantan Timur				
Kalimantan Utara				
Sulawesi Utara				
Sulawesi Tengah				
Sulawesi Selatan				
Sulawesi Tenggara				
Gorontalo				
Sulawesi Barat				
Maluku				
Maluku Utara				
Papua Barat				
Papua Barat Daya				
Papua				
Papua Selatan				
Papua Tengah				
Papua Pegunungan				
Indonesia				

Catatan/*Note:* [1] Satu Usaha Pertanian Perorangan dapat melakukan lebih dari satu jenis kegiatan ekonomi selain pertanian/*One Individual Agricultural Holdings can engage in more than one type of economic activities other than agriculture.*

https://acehbesarkab.bps.go.id

Tabel / ***Table*** **3.19** **Jumlah Rumah Tangga Usaha Pertanian di Kabupaten Aceh Besar Menurut Golongan Luas Lahan yang Dikuasai (rumah tangga), 2023**
Number of Agricultural Households by Classification Land Area Utilized in Aceh Besar Regency, (households), 2023

Golongan Luas Lahan (m^2) *Group Land Area*	Jumlah Rumah Tangga Usaha Pertanian *Number of Agricultural Households*
(1)	(2)
< 1.000	
1.000-1.999	
2.000-4.999	
5.000-9.999	
10.000-19.999	
20.000-29.999	
>=30.000	

https://acehbesarkab.bps.go.id

Tabel 3.20
Table

Jumlah Usaha Pertanian Perorangan Pengguna Lahan Pertanian dan Usaha Pertanian Perorangan Gurem Menurut Kecamatan (unit), 2023
Number of Individual Agricultural Holdings Utilizing Agricultural Land and Gurem Individual Agricultural Holdings by District (units), 2023

Kecamatan *District*	**Menggunakan Lahan Pertanian** *Using Agricultural Land*	**Usaha Pertanian Perorangan Gurem** *Gurem Individual Agricultural Holdings*
(1)	(2)	(3)
Aceh		
Sumatera Utara		
Sumatera Barat		
Riau		
Jambi		
Sumatera Selatan		
Bengkulu		
Lampung		
Kepulauan Bangka Belitung		
Kepulauan Riau		
DKI Jakarta		
Jawa Barat		
Jawa Tengah		
DI Yogyakarta		
Jawa Timur		
Banten		
Bali		
Nusa Tenggara Barat		
Nusa Tenggara Timur		
Kalimantan Barat		
Kalimantan Tengah		
Kalimantan Selatan		
Kalimantan Timur		
Kalimantan Utara		
Sulawesi Utara		
Sulawesi Tengah		
Sulawesi Selatan		
Sulawesi Tenggara		
Gorontalo		
Sulawesi Barat		
Maluku		
Maluku Utara		
Papua Barat		
Papua Barat Daya		
Papua		
Papua Selatan		
Papua Tengah		
Papua Pegunungan		
Indonesia		

https://acehbesarkab.bps.go.id

Tabel 3.21
Table

Jumlah Petani[1] Pengguna Lahan Pertanian dan Petani Gurem Menurut Kecamatan (orang), 2023
Number of Farmers[1] Utilizing Agricultural Land and Gurem Farmer's by District (person), 2023

Kecamatan *District*	Menggunakan Lahan Pertanian *Using Agricultural Land*	Petani Gurem *Gurem Farmer*
(1)	(2)	(3)
Aceh		
Sumatera Utara		
Sumatera Barat		
Riau		
Jambi		
Sumatera Selatan		
Bengkulu		
Lampung		
Kepulauan Bangka Belitung		
Kepulauan Riau		
DKI Jakarta		
Jawa Barat		
Jawa Tengah		
DI Yogyakarta		
Jawa Timur		
Banten		
Bali		
Nusa Tenggara Barat		
Nusa Tenggara Timur		
Kalimantan Barat		
Kalimantan Tengah		
Kalimantan Selatan		
Kalimantan Timur		
Kalimantan Utara		
Sulawesi Utara		
Sulawesi Tengah		
Sulawesi Selatan		
Sulawesi Tenggara		
Gorontalo		
Sulawesi Barat		
Maluku		
Maluku Utara		
Papua Barat		
Papua Barat Daya		
Papua		
Papua Selatan		
Papua Tengah		
Papua Pegunungan		
Indonesia		

Catatan/*Note* : [1] Petani yang dimaksud adalah pelaku usaha pertanian subsektor tanaman pangan, hortikultura, perkebunan, peternakan (konsep petani sesuai Permentan Nomor 4 Tahun 2019)/
Farmers referred to agricultural business actors in the sub-sectors of food crops, horticulture, estate crops, and livestock (farmer concept according to Minister of Agriculture Regulation Number 4 of 2019)

https://acehbesarkab.bps.go.id

Tabel 3.22
Table

Jumlah Usaha Pertanian Perorangan Pengguna Lahan Pertanian menurut Kecamatan dan Subsektor (unit), 2023
Number of Individual Agricultural Holdings Utilizing Agricultural Land by District and Subsectors (units), 2023

Kecamatan *District*	Menggunakan Lahan Pertanian *Using Agricultural Land*		
	Petani Tanaman Pangan *Food Crop Farmers*	Petani Hortikultura *Horticulture Farmers*	Pekebun *Planters*
(1)	(2)	(3)	(4)
Aceh			
Sumatera Utara			
Sumatera Barat			
Riau			
Jambi			
Sumatera Selatan			
Bengkulu			
Lampung			
Kepulauan Bangka Belitung			
Kepulauan Riau			
DKI Jakarta			
Jawa Barat			
Jawa Tengah			
DI Yogyakarta			
Jawa Timur			
Banten			
Bali			
Nusa Tenggara Barat			
Nusa Tenggara Timur			
Kalimantan Barat			
Kalimantan Tengah			
Kalimantan Selatan			
Kalimantan Timur			
Kalimantan Utara			
Sulawesi Utara			
Sulawesi Tengah			
Sulawesi Selatan			
Sulawesi Tenggara			
Gorontalo			
Sulawesi Barat			
Maluku			
Maluku Utara			
Papua Barat			
Papua Barat Daya			
Papua			
Papua Selatan			
Papua Tengah			
Papua Pegunungan			
Indonesia			

https://acehbesarkab.bps.go.id

Lanjutan Tabel/*Continued Table 3.22*

Kecamatan *District*	Menggunakan Lahan Pertanian *Using Agricultural Land*		
	Peternak *Breeders*	Pembudidaya Ikan *Fish Cultivators*	Petani Hutan *Forest Farmers*
(1)	(5)	(6)	(7)
Aceh			
Sumatera Utara			
Sumatera Barat			
Riau			
Jambi			
Sumatera Selatan			
Bengkulu			
Lampung			
Kepulauan Bangka Belitung			
Kepulauan Riau			
DKI Jakarta			
Jawa Barat			
Jawa Tengah			
DI Yogyakarta			
Jawa Timur			
Banten			
Bali			
Nusa Tenggara Barat			
Nusa Tenggara Timur			
Kalimantan Barat			
Kalimantan Tengah			
Kalimantan Selatan			
Kalimantan Timur			
Kalimantan Utara			
Sulawesi Utara			
Sulawesi Tengah			
Sulawesi Selatan			
Sulawesi Tenggara			
Gorontalo			
Sulawesi Barat			
Maluku			
Maluku Utara			
Papua Barat			
Papua Barat Daya			
Papua			
Papua Selatan			
Papua Tengah			
Papua Pegunungan			
Indonesia			

https://acehbesarkab.bps.go.id

Tabel 3.23 **Jumlah Usaha Pertanian Perorangan Gurem Menurut Kecamatan dan Subsektor (unit), 2023**
Table ***Number of Gurem Individual Agricultural Holdings by District and Subsector (units), 2023***

Kecamatan *District*	Usaha Pertanian Perorangan Gurem *Gurem Individual Agricultural Holdings*		
	Petani Tanaman Pangan *Food Crop Farmers*	Petani Hortikultura *Horticulture Farmers*	Pekebun *Planters*
(1)	(2)	(3)	(4)
Aceh			
Sumatera Utara			
Sumatera Barat			
Riau			
Jambi			
Sumatera Selatan			
Bengkulu			
Lampung			
Kepulauan Bangka Belitung			
Kepulauan Riau			
DKI Jakarta			
Jawa Barat			
Jawa Tengah			
DI Yogyakarta			
Jawa Timur			
Banten			
Bali			
Nusa Tenggara Barat			
Nusa Tenggara Timur			
Kalimantan Barat			
Kalimantan Tengah			
Kalimantan Selatan			
Kalimantan Timur			
Kalimantan Utara			
Sulawesi Utara			
Sulawesi Tengah			
Sulawesi Selatan			
Sulawesi Tenggara			
Gorontalo			
Sulawesi Barat			
Maluku			
Maluku Utara			
Papua Barat			
Papua Barat Daya			
Papua			
Papua Selatan			
Papua Tengah			
Papua Pegunungan			
Indonesia			

https://acehbesarkab.bps.go.id

Lanjutan Tabel/*Continued Table 3.23*

Kecamatan *District*	Usaha Pertanian Perorangan Gurem *Gurem Individual Agricultural Holdings*		
	Peternak *Breeders*	Pembudidaya Ikan *Fish Cultivators*	Petani Hutan *Forest Farmers*
(1)	(5)	(6)	(7)
Aceh			
Sumatera Utara			
Sumatera Barat			
Riau			
Jambi			
Sumatera Selatan			
Bengkulu			
Lampung			
Kepulauan Bangka Belitung			
Kepulauan Riau			
DKI Jakarta			
Jawa Barat			
Jawa Tengah			
DI Yogyakarta			
Jawa Timur			
Banten			
Bali			
Nusa Tenggara Barat			
Nusa Tenggara Timur			
Kalimantan Barat			
Kalimantan Tengah			
Kalimantan Selatan			
Kalimantan Timur			
Kalimantan Utara			
Sulawesi Utara			
Sulawesi Tengah			
Sulawesi Selatan			
Sulawesi Tenggara			
Gorontalo			
Sulawesi Barat			
Maluku			
Maluku Utara			
Papua Barat			
Papua Barat Daya			
Papua			
Papua Selatan			
Papua Tengah			
Papua Pegunungan			
Indonesia			

https://acehbesarkab.bps.go.id

Tabel 3.24
Table

Jumlah Pengelola Usaha Pertanian Perorangan Menurut Kecamatan dan Pendidikan Tertinggi yang Ditamatkan (orang), 2023
Number of Individual Agricultural Holders by District and Educational Attainment (person), 2023

Kecamatan *District*	Pendidikan Tertinggi yang Ditamatkan *Educational Attainment*			
	Tidak/Belum Pernah *Sekolah No Schooling*	Tidak/Belum tamat SD *Not Yet Completed Primary School*	SD/Sederajat *Primary School*	SLTP/Sederajat *Junior High School*
(1)	(2)	(3)	(4)	(5)
Aceh				
Sumatera Utara				
Sumatera Barat				
Riau				
Jambi				
Sumatera Selatan				
Bengkulu				
Lampung				
Kepulauan Bangka Belitung				
Kepulauan Riau				
DKI Jakarta				
Jawa Barat				
Jawa Tengah				
DI Yogyakarta				
Jawa Timur				
Banten				
Bali				
Nusa Tenggara Barat				
Nusa Tenggara Timur				
Kalimantan Barat				
Kalimantan Tengah				
Kalimantan Selatan				
Kalimantan Timur				
Kalimantan Utara				
Sulawesi Utara				
Sulawesi Tengah				
Sulawesi Selatan				
Sulawesi Tenggara				
Gorontalo				
Sulawesi Barat				
Maluku				
Maluku Utara				
Papua Barat				
Papua Barat Daya				
Papua				
Papua Selatan				
Papua Tengah				
Papua Pegunungan				
Indonesia				

https://acehbesarkab.bps.go.id

Lanjutan Tabel/*Continued Table 3.24*

Kecamatan *District*	Pendidikan Tertinggi yang Ditamatkan *Educational Attainment*			
	SLTA/Sederajat Pertanian *Agricultural Senior High School*	SLTA/Sederajat Non Pertanian *Non Agricultural Senior High School*	SLTA/ sederajat *Senior High School* (6) + (7)	D1/D2/ D3 pertanian *Agricultural D1/ D2/D3*
(1)	(6)	(7)	(8)	(9)
Aceh				
Sumatera Utara				
Sumatera Barat				
Riau				
Jambi				
Sumatera Selatan				
Bengkulu				
Lampung				
Kepulauan Bangka Belitung				
Kepulauan Riau				
DKI Jakarta				
Jawa Barat				
Jawa Tengah				
DI Yogyakarta				
Jawa Timur				
Banten				
Bali				
Nusa Tenggara Barat				
Nusa Tenggara Timur				
Kalimantan Barat				
Kalimantan Tengah				
Kalimantan Selatan				
Kalimantan Timur				
Kalimantan Utara				
Sulawesi Utara				
Sulawesi Tengah				
Sulawesi Selatan				
Sulawesi Tenggara				
Gorontalo				
Sulawesi Barat				
Maluku				
Maluku Utara				
Papua Barat				
Papua Barat Daya				
Papua				
Papua Selatan				
Papua Tengah				
Papua Pegunungan				
Indonesia				

https://acehbesarkab.bps.go.id

Lanjutan Tabel/*Continued Table 3.24*

Kecamatan *District*	Pendidikan Tertinggi yang Ditamatkan *Educational Attainment*				
	D1/D2/ D3 non pertanian *Non Agricultural D1/D2/D3*	D1/D2/D3 (9) + (10)	D4/S1 pertanian *Agricultural D4/S1*	D4/S1 non pertanian *Non Agricultural D4/S1*	D4/S1
(1)	(10)	(11)	(12)	(13)	(14)
Aceh					
Sumatera Utara					
Sumatera Barat					
Riau					
Jambi					
Sumatera Selatan					
Bengkulu					
Lampung					
Kepulauan Bangka Belitung					
Kepulauan Riau					
DKI Jakarta					
Jawa Barat					
Jawa Tengah					
DI Yogyakarta					
Jawa Timur					
Banten					
Bali					
Nusa Tenggara Barat					
Nusa Tenggara Timur					
Kalimantan Barat					
Kalimantan Tengah					
Kalimantan Selatan					
Kalimantan Timur					
Kalimantan Utara					
Sulawesi Utara					
Sulawesi Tengah					
Sulawesi Selatan					
Sulawesi Tenggara					
Gorontalo					
Sulawesi Barat					
Maluku					
Maluku Utara					
Papua Barat					
Papua Barat Daya					
Papua					
Papua Selatan					
Papua Tengah					
Papua Pegunungan					
Indonesia					

https://acehbesarkab.bps.go.id

Lanjutan Tabel/*Continued Table 3.24*

Kecamatan *District*	Pendidikan Tertinggi yang Ditamatkan *Educational Attainment*				Jumlah *Total*
	Profesi *Profession*	S2/S3 Pertanian *Agricultural S2/S3*	S2/S3 non pertanian *Non Agricultural S2/S3*	S2/S3 *S2/S3* (16) + (!7)	
(1)	(15)	(16)	(17)	(18)	(19)
Aceh					
Sumatera Utara					
Sumatera Barat					
Riau					
Jambi					
Sumatera Selatan					
Bengkulu					
Lampung					
Kepulauan Bangka Belitung					
Kepulauan Riau					
DKI Jakarta					
Jawa Barat					
Jawa Tengah					
DI Yogyakarta					
Jawa Timur					
Banten					
Bali					
Nusa Tenggara Barat					
Nusa Tenggara Timur					
Kalimantan Barat					
Kalimantan Tengah					
Kalimantan Selatan					
Kalimantan Timur					
Kalimantan Utara					
Sulawesi Utara					
Sulawesi Tengah					
Sulawesi Selatan					
Sulawesi Tenggara					
Gorontalo					
Sulawesi Barat					
Maluku					
Maluku Utara					
Papua Barat					
Papua Barat Daya					
Papua					
Papua Selatan					
Papua Tengah					
Papua Pegunungan					
Indonesia					

https://acehbesarkab.bps.go.id

Tabel 3.25 **Jumlah Pengelola Usaha Pertanian Perorangan Berjenis Kelamin Laki-Laki Menurut Kecamatan dan Pendidikan Tertinggi yang Ditamatkan (orang), 2023**

Table ***Number of Male Agricultural Household Members by District and Educational Attainment (person), 2023***

Kecamatan *District*	Pendidikan Tertinggi yang Ditamatkan *Educational Attainment*			
	Tidak/Belum Pernah *Sekolah No Schooling*	Tidak/Belum tamat SD *Not Yet Completed Primary School*	SD/Sederajat *Primary School*	SLTP/Sederajat *Junior High School*
(1)	(2)	(3)	(4)	(5)
Aceh				
Sumatera Utara				
Sumatera Barat				
Riau				
Jambi				
Sumatera Selatan				
Bengkulu				
Lampung				
Kepulauan Bangka Belitung				
Kepulauan Riau				
DKI Jakarta				
Jawa Barat				
Jawa Tengah				
DI Yogyakarta				
Jawa Timur				
Banten				
Bali				
Nusa Tenggara Barat				
Nusa Tenggara Timur				
Kalimantan Barat				
Kalimantan Tengah				
Kalimantan Selatan				
Kalimantan Timur				
Kalimantan Utara				
Sulawesi Utara				
Sulawesi Tengah				
Sulawesi Selatan				
Sulawesi Tenggara				
Gorontalo				
Sulawesi Barat				
Maluku				
Maluku Utara				
Papua Barat				
Papua Barat Daya				
Papua				
Papua Selatan				
Papua Tengah				
Papua Pegunungan				
Indonesia				

https://acehbesarkab.bps.go.id

Lanjutan Tabel/*Continued Table 3.25*

Kecamatan *District*	Pendidikan Tertinggi yang Ditamatkan *Educational Attainment*			
	SLTA/Sederajat Pertanian *Agricultural Senior High School*	SLTA/Sederajat Non Pertanian *Non Agricultural Senior High School*	SLTA/ sederajat *Senior High School* (6) + (7)	D1/D2/ D3 pertanian *Agricultural D1/ D2/D3*
(1)	(6)	(7)	(8)	(9)
Aceh				
Sumatera Utara				
Sumatera Barat				
Riau				
Jambi				
Sumatera Selatan				
Bengkulu				
Lampung				
Kepulauan Bangka Belitung				
Kepulauan Riau				
DKI Jakarta				
Jawa Barat				
Jawa Tengah				
DI Yogyakarta				
Jawa Timur				
Banten				
Bali				
Nusa Tenggara Barat				
Nusa Tenggara Timur				
Kalimantan Barat				
Kalimantan Tengah				
Kalimantan Selatan				
Kalimantan Timur				
Kalimantan Utara				
Sulawesi Utara				
Sulawesi Tengah				
Sulawesi Selatan				
Sulawesi Tenggara				
Gorontalo				
Sulawesi Barat				
Maluku				
Maluku Utara				
Papua Barat				
Papua Barat Daya				
Papua				
Papua Selatan				
Papua Tengah				
Papua Pegunungan				
Indonesia				

https://acehbesarkab.bps.go.id

Lanjutan Tabel/*Continued Table 3.25*

Kecamatan *District*	Pendidikan Tertinggi yang Ditamatkan *Educational Attainment*				
	D1/D2/ D3 non pertanian *Non Agricultural D1/D2/D3*	D1/D2/D3 (9) + (10)	D4/S1 pertanian *Agricultural D4/S1*	D4/S1 non pertanian *Non Agricultural D4/S1*	D4/S1 (12) + (13)
(1)	(10)	(11)	(12)	(13)	(14)
Aceh					
Sumatera Utara					
Sumatera Barat					
Riau					
Jambi					
Sumatera Selatan					
Bengkulu					
Lampung					
Kepulauan Bangka Belitung					
Kepulauan Riau					
DKI Jakarta					
Jawa Barat					
Jawa Tengah					
DI Yogyakarta					
Jawa Timur					
Banten					
Bali					
Nusa Tenggara Barat					
Nusa Tenggara Timur					
Kalimantan Barat					
Kalimantan Tengah					
Kalimantan Selatan					
Kalimantan Timur					
Kalimantan Utara					
Sulawesi Utara					
Sulawesi Tengah					
Sulawesi Selatan					
Sulawesi Tenggara					
Gorontalo					
Sulawesi Barat					
Maluku					
Maluku Utara					
Papua Barat					
Papua Barat Daya					
Papua					
Papua Selatan					
Papua Tengah					
Papua Pegunungan					
Indonesia					

https://acehbesarkab.bps.go.id

Lanjutan Tabel/*Continued Table 3.25*

Kecamatan *District*	Pendidikan Tertinggi yang Ditamatkan *Educational Attainment*				Jumlah *Total*
	Profesi *Profession*	S2/S3 Pertanian *Agricultural S2/S3*	S2/S3 non pertanian *Non Agricultural S2/S3*	S2/S3 *S2/S3* (16) + (17)	
(1)	(15)	(16)	(17)	(18)	(19)
Aceh					
Sumatera Utara					
Sumatera Barat					
Riau					
Jambi					
Sumatera Selatan					
Bengkulu					
Lampung					
Kepulauan Bangka Belitung					
Kepulauan Riau					
DKI Jakarta					
Jawa Barat					
Jawa Tengah					
DI Yogyakarta					
Jawa Timur					
Banten					
Bali					
Nusa Tenggara Barat					
Nusa Tenggara Timur					
Kalimantan Barat					
Kalimantan Tengah					
Kalimantan Selatan					
Kalimantan Timur					
Kalimantan Utara					
Sulawesi Utara					
Sulawesi Tengah					
Sulawesi Selatan					
Sulawesi Tenggara					
Gorontalo					
Sulawesi Barat					
Maluku					
Maluku Utara					
Papua Barat					
Papua Barat Daya					
Papua					
Papua Selatan					
Papua Tengah					
Papua Pegunungan					
Indonesia					

https://acehbesarkab.bps.go.id

Tabel 3.26
Table

Jumlah Pengelola Usaha Pertanian Perorangan Berjenis Kelamin Perempuan Menurut Kecamatan dan Pendidikan Tertinggi yang Ditamatkan (orang), 2023
Number of Female Agricultural Household Members by District and Educational Attainment (person), 2023

Kecamatan *District*	Pendidikan Tertinggi yang Ditamatkan *Educational Attainment*			
	Tidak/Belum Pernah *Sekolah No Schooling*	Tidak/Belum tamat SD *Not Yet Completed Primary School*	SD/Sederajat *Primary School*	SLTP/Sederajat *Junior High School*
(1)	(2)	(3)	(4)	(5)
Aceh				
Sumatera Utara				
Sumatera Barat				
Riau				
Jambi				
Sumatera Selatan				
Bengkulu				
Lampung				
Kepulauan Bangka Belitung				
Kepulauan Riau				
DKI Jakarta				
Jawa Barat				
Jawa Tengah				
DI Yogyakarta				
Jawa Timur				
Banten				
Bali				
Nusa Tenggara Barat				
Nusa Tenggara Timur				
Kalimantan Barat				
Kalimantan Tengah				
Kalimantan Selatan				
Kalimantan Timur				
Kalimantan Utara				
Sulawesi Utara				
Sulawesi Tengah				
Sulawesi Selatan				
Sulawesi Tenggara				
Gorontalo				
Sulawesi Barat				
Maluku				
Maluku Utara				
Papua Barat				
Papua Barat Daya				
Papua				
Papua Selatan				
Papua Tengah				
Papua Pegunungan				
Indonesia				

https://acehbesarkab.bps.go.id

Lanjutan Tabel/*Continued Table 3.26*

Kecamatan *District*	Pendidikan Tertinggi yang Ditamatkan *Educational Attainment*			
	SLTA/Sederajat Pertanian *Agricultural Senior High School*	SLTA/Sederajat Non Pertanian *Non Agricultural Senior High School*	SLTA/ sederajat *Senior High School* (6) + (7)	D1/D2/ D3 pertanian *Agricultural D1/ D2/D3*
(1)	(6)	(7)	(8)	(9)
Aceh				
Sumatera Utara				
Sumatera Barat				
Riau				
Jambi				
Sumatera Selatan				
Bengkulu				
Lampung				
Kepulauan Bangka Belitung				
Kepulauan Riau				
DKI Jakarta				
Jawa Barat				
Jawa Tengah				
DI Yogyakarta				
Jawa Timur				
Banten				
Bali				
Nusa Tenggara Barat				
Nusa Tenggara Timur				
Kalimantan Barat				
Kalimantan Tengah				
Kalimantan Selatan				
Kalimantan Timur				
Kalimantan Utara				
Sulawesi Utara				
Sulawesi Tengah				
Sulawesi Selatan				
Sulawesi Tenggara				
Gorontalo				
Sulawesi Barat				
Maluku				
Maluku Utara				
Papua Barat				
Papua Barat Daya				
Papua				
Papua Selatan				
Papua Tengah				
Papua Pegunungan				
Indonesia				

https://acehbesarkab.bps.go.id

Lanjutan Tabel/*Continued Table 3.26*

Kecamatan *District*	Pendidikan Tertinggi yang Ditamatkan *Educational Attainment*				
	D1/D2/ D3 non pertanian *Non Agricultural D1/D2/D3*	D1/D2/D3 (9) + (10)	D4/S1 pertanian *Agricultural D4/S1*	D4/S1 non pertanian *Non Agricultural D4/S1*	D4/S1 (12) + (13)
(1)	(10)	(11)	(12)	(13)	(14)
Aceh					
Sumatera Utara					
Sumatera Barat					
Riau					
Jambi					
Sumatera Selatan					
Bengkulu					
Lampung					
Kepulauan Bangka Belitung					
Kepulauan Riau					
DKI Jakarta					
Jawa Barat					
Jawa Tengah					
DI Yogyakarta					
Jawa Timur					
Banten					
Bali					
Nusa Tenggara Barat					
Nusa Tenggara Timur					
Kalimantan Barat					
Kalimantan Tengah					
Kalimantan Selatan					
Kalimantan Timur					
Kalimantan Utara					
Sulawesi Utara					
Sulawesi Tengah					
Sulawesi Selatan					
Sulawesi Tenggara					
Gorontalo					
Sulawesi Barat					
Maluku					
Maluku Utara					
Papua Barat					
Papua Barat Daya					
Papua					
Papua Selatan					
Papua Tengah					
Papua Pegunungan					
Indonesia					

https://acehbesarkab.bps.go.id

Lanjutan Tabel/*Continued Table 3.26*

Kecamatan *District*	Pendidikan Tertinggi yang Ditamatkan *Educational Attainment*				Jumlah *Total*
	Profesi *Profession*	S2/S3 Pertanian *Agricultural S2/S3*	S2/S3 non pertanian *Non Agricultural S2/S3*	S2/S3 *S2/S3* (16) + (17)	
(1)	(15)	(16)	(17)	(18)	(19)
Aceh					
Sumatera Utara					
Sumatera Barat					
Riau					
Jambi					
Sumatera Selatan					
Bengkulu					
Lampung					
Kepulauan Bangka Belitung					
Kepulauan Riau					
DKI Jakarta					
Jawa Barat					
Jawa Tengah					
DI Yogyakarta					
Jawa Timur					
Banten					
Bali					
Nusa Tenggara Barat					
Nusa Tenggara Timur					
Kalimantan Barat					
Kalimantan Tengah					
Kalimantan Selatan					
Kalimantan Timur					
Kalimantan Utara					
Sulawesi Utara					
Sulawesi Tengah					
Sulawesi Selatan					
Sulawesi Tenggara					
Gorontalo					
Sulawesi Barat					
Maluku					
Maluku Utara					
Papua Barat					
Papua Barat Daya					
Papua					
Papua Selatan					
Papua Tengah					
Papua Pegunungan					
Indonesia					

https://acehbesarkab.bps.go.id

Tabel 3.27
Table

Jumlah Anggota Rumah Tangga Usaha Pertanian Berumur 10 Tahun ke Atas Menurut Kecamatan dan Aktivitas Ekonomi yang Dilakukan (orang), 2023
Number of Agricultural Household Members Aged 10 Years and Above by District and Economic Activity (person), 2023

Kecamatan *District*	Jumlah ART berumur 10 Tahun ke Atas[1] *Total of Agricultural Household Members Aged 10 Years and Above* [1]	Aktivitas Ekonomi *Economic Activity*	
		Pengelola Usaha Tanaman Pangan, Hortikultura, Perkebunan, dan/atau peternakan *Food Crop, Horticulture, Estate Crop, and/or Livestock Holders*	Pengelola Usaha Perikanan dan atau Kehutanan *Fishery and/or Forestry Holders*
(1)	(2)	(3)	(4)
Aceh			
Sumatera Utara			
Sumatera Barat			
Riau			
Jambi			
Sumatera Selatan			
Bengkulu			
Lampung			
Kepulauan Bangka Belitung			
Kepulauan Riau			
DKI Jakarta			
Jawa Barat			
Jawa Tengah			
DI Yogyakarta			
Jawa Timur			
Banten			
Bali			
Nusa Tenggara Barat			
Nusa Tenggara Timur			
Kalimantan Barat			
Kalimantan Tengah			
Kalimantan Selatan			
Kalimantan Timur			
Kalimantan Utara			
Sulawesi Utara			
Sulawesi Tengah			
Sulawesi Selatan			
Sulawesi Tenggara			
Gorontalo			
Sulawesi Barat			
Maluku			
Maluku Utara			
Papua Barat			
Papua Barat Daya			
Papua			
Papua Selatan			
Papua Tengah			
Papua Pegunungan			
Indonesia			

https://acehbesarkab.bps.go.id

Lanjutan Tabel/*Continued Table 3.27*

Kecamatan *District*	Aktivitas Ekonomi *Economic Activity*		
	Pengelola Usaha Jasa Pertanian *Agricultural Services Holders*	*Pekerja pada unit usaha tanaman pangan, hortikultura, perkebunan, dan/atau peternakan Workers in Food Crops, Horticulture, Plantation, and/or Livestock Businesses*	*Pekerja pada unit usaha perikanan dan atau kehutanan Workers in Fishery and/or Forestry Businesses*
(1)	(5)	(6)	(7)
Aceh			
Sumatera Utara			
Sumatera Barat			
Riau			
Jambi			
Sumatera Selatan			
Bengkulu			
Lampung			
Kepulauan Bangka Belitung			
Kepulauan Riau			
DKI Jakarta			
Jawa Barat			
Jawa Tengah			
DI Yogyakarta			
Jawa Timur			
Banten			
Bali			
Nusa Tenggara Barat			
Nusa Tenggara Timur			
Kalimantan Barat			
Kalimantan Tengah			
Kalimantan Selatan			
Kalimantan Timur			
Kalimantan Utara			
Sulawesi Utara			
Sulawesi Tengah			
Sulawesi Selatan			
Sulawesi Tenggara			
Gorontalo			
Sulawesi Barat			
Maluku			
Maluku Utara			
Papua Barat			
Papua Barat Daya			
Papua			
Papua Selatan			
Papua Tengah			
Papua Pegunungan			
Indonesia			

https://acehbesarkab.bps.go.id

Lanjutan Tabel/*Continued Table 3.27*

Kecamatan *District*	Aktivitas Ekonomi *Economic Activity*		
	Pekerja pada unit usaha jasa pertanian *Workers in Agricultural Services Businesses*	Pengelola usaha lainnya *Other Business Holders*	Pekerja pada unit usaha lainnya *Workers in Other Business*
(1)	(8)	(9)	(10)
Aceh			
Sumatera Utara			
Sumatera Barat			
Riau			
Jambi			
Sumatera Selatan			
Bengkulu			
Lampung			
Kepulauan Bangka Belitung			
Kepulauan Riau			
DKI Jakarta			
Jawa Barat			
Jawa Tengah			
DI Yogyakarta			
Jawa Timur			
Banten			
Bali			
Nusa Tenggara Barat			
Nusa Tenggara Timur			
Kalimantan Barat			
Kalimantan Tengah			
Kalimantan Selatan			
Kalimantan Timur			
Kalimantan Utara			
Sulawesi Utara			
Sulawesi Tengah			
Sulawesi Selatan			
Sulawesi Tenggara			
Gorontalo			
Sulawesi Barat			
Maluku			
Maluku Utara			
Papua Barat			
Papua Barat Daya			
Papua			
Papua Selatan			
Papua Tengah			
Papua Pegunungan			
Indonesia			

https://acehbesarkab.bps.go.id

Lanjutan Tabel/*Continued Table 3.27*

Kecamatan *District*	Aktivitas Ekonomi *Economic Activity*	
	Pengelola Usaha tanaman pangan, hortikultura, perkebunan, peternakan, Perikanan, Kehutanan, dan/atau jasa pertanian *Food Crop, Horticulture, Estate Crop, Livestock, Fishery, Forestry, and/or Agricultural Services Holders*	Pengelola Usaha tanaman pangan, hortikultura, perkebunan, peternakan, Perikanan, Kehutanan *Food Crop, Horticulture, Estate Crop, Livestock, Fishery, Forestry Holders*
(1)	(11)	(12)
Aceh		
Sumatera Utara		
Sumatera Barat		
Riau		
Jambi		
Sumatera Selatan		
Bengkulu		
Lampung		
Kepulauan Bangka Belitung		
Kepulauan Riau		
DKI Jakarta		
Jawa Barat		
Jawa Tengah		
DI Yogyakarta		
Jawa Timur		
Banten		
Bali		
Nusa Tenggara Barat		
Nusa Tenggara Timur		
Kalimantan Barat		
Kalimantan Tengah		
Kalimantan Selatan		
Kalimantan Timur		
Kalimantan Utara		
Sulawesi Utara		
Sulawesi Tengah		
Sulawesi Selatan		
Sulawesi Tenggara		
Gorontalo		
Sulawesi Barat		
Maluku		
Maluku Utara		
Papua Barat		
Papua Barat Daya		
Papua		
Papua Selatan		
Papua Tengah		
Papua Pegunungan		
Indonesia		

Catatan/Note : [1] *Seorang ART Berumur 10 Tahun ke Atas dapat melakukan beberapa aktivitas/Agricultural Household Members Aged 10 Years and Above can do several activities*

https://acehbesarkab.bps.go.id

Tabel 3.28
Table

Jumlah Anggota Rumah Tangga Usaha Pertanian Berjenis Kelamin Laki-Laki Berumur 10 Tahun ke Atas Menurut Kecamatan dan Aktivitas Ekonomi yang Dilakukan (orang), 2023
Number of Male Agricultural Household Members Aged 10 Years and Above by District and Economic Activity (person), 2023

Kecamatan *District*	Jumlah ART berumur di atas 10 Tahun[1] *Total of Agricultural Household Members Aged 10 Years and Above*[1]	Aktivitas Ekonomi *Economic Activity*	
		Pengelola Usaha Tanaman Pangan, Hortikultura, Perkebunan, dan/atau peternakan *Food Crop, Horticulture, Estate Crop, and/or Livestock Holders*	Pengelola Usaha Perikanan dan atau Kehutanan *Fishery and/or Forestry Holders*
(1)	(2)	(3)	(4)
Aceh			
Sumatera Utara			
Sumatera Barat			
Riau			
Jambi			
Sumatera Selatan			
Bengkulu			
Lampung			
Kepulauan Bangka Belitung			
Kepulauan Riau			
DKI Jakarta			
Jawa Barat			
Jawa Tengah			
DI Yogyakarta			
Jawa Timur			
Banten			
Bali			
Nusa Tenggara Barat			
Nusa Tenggara Timur			
Kalimantan Barat			
Kalimantan Tengah			
Kalimantan Selatan			
Kalimantan Timur			
Kalimantan Utara			
Sulawesi Utara			
Sulawesi Tengah			
Sulawesi Selatan			
Sulawesi Tenggara			
Gorontalo			
Sulawesi Barat			
Maluku			
Maluku Utara			
Papua Barat			
Papua Barat Daya			
Papua			
Papua Selatan			
Papua Tengah			
Papua Pegunungan			
Indonesia			

https://acehbesarkab.bps.go.id

Lanjutan Tabel/*Continued Table 3.28*

Kecamatan *District*	Aktivitas Ekonomi *Economic Activity*		
	Pengelola Usaha Jasa Pertanian *Agricultural Services Holders*	Pekerja pada unit usaha tanaman pangan, hortikultura, perkebunan, dan/atau peternakan *Workers in Food Crops, Horticulture, Plantation, and/or Livestock Businesses*	Pekerja pada unit usaha perikanan dan atau kehutanan *Workers in Fishery and/or Forestry Businesses*
(1)	(5)	(6)	(7)
Aceh			
Sumatera Utara			
Sumatera Barat			
Riau			
Jambi			
Sumatera Selatan			
Bengkulu			
Lampung			
Kepulauan Bangka Belitung			
Kepulauan Riau			
DKI Jakarta			
Jawa Barat			
Jawa Tengah			
DI Yogyakarta			
Jawa Timur			
Banten			
Bali			
Nusa Tenggara Barat			
Nusa Tenggara Timur			
Kalimantan Barat			
Kalimantan Tengah			
Kalimantan Selatan			
Kalimantan Timur			
Kalimantan Utara			
Sulawesi Utara			
Sulawesi Tengah			
Sulawesi Selatan			
Sulawesi Tenggara			
Gorontalo			
Sulawesi Barat			
Maluku			
Maluku Utara			
Papua Barat			
Papua Barat Daya			
Papua			
Papua Selatan			
Papua Tengah			
Papua Pegunungan			
Indonesia			

https://acehbesarkab.bps.go.id

Lanjutan Tabel/*Continued Table 3.28*

Kecamatan *District*	Aktivitas Ekonomi *Economic Activity*		
	Pekerja pada unit usaha jasa pertanian *Workers in Agricultural Services Businesses*	Pengelola usaha lainnya *Other Business Holders*	Pekerja pada unit usaha lainnya *Workers in Other Business*
(1)	(8)	(9)	(10)
Aceh			
Sumatera Utara			
Sumatera Barat			
Riau			
Jambi			
Sumatera Selatan			
Bengkulu			
Lampung			
Kepulauan Bangka Belitung			
Kepulauan Riau			
DKI Jakarta			
Jawa Barat			
Jawa Tengah			
DI Yogyakarta			
Jawa Timur			
Banten			
Bali			
Nusa Tenggara Barat			
Nusa Tenggara Timur			
Kalimantan Barat			
Kalimantan Tengah			
Kalimantan Selatan			
Kalimantan Timur			
Kalimantan Utara			
Sulawesi Utara			
Sulawesi Tengah			
Sulawesi Selatan			
Sulawesi Tenggara			
Gorontalo			
Sulawesi Barat			
Maluku			
Maluku Utara			
Papua Barat			
Papua Barat Daya			
Papua			
Papua Selatan			
Papua Tengah			
Papua Pegunungan			
Indonesia			

https://acehbesarkab.bps.go.id

Lanjutan Tabel/*Continued Table 3.28*

Kecamatan *District*	Pengelola Usaha tanaman pangan, hortikultura, perkebunan, peternakan, Perikanan, Kehutanan, dan/atau jasa pertanian *Food Crop, Horticulture, Estate Crop, Livestock, Fishery, Forestry, and/or Agricultural Services Holders*	Pengelola Usaha tanaman pangan, hortikultura, perkebunan, peternakan, Perikanan, Kehutanan *Food Crop, Horticulture, Estate Crop, Livestock, Fishery, Forestry Holders*
(1)	(11)	(12)
Aceh		
Sumatera Utara		
Sumatera Barat		
Riau		
Jambi		
Sumatera Selatan		
Bengkulu		
Lampung		
Kepulauan Bangka Belitung		
Kepulauan Riau		
DKI Jakarta		
Jawa Barat		
Jawa Tengah		
DI Yogyakarta		
Jawa Timur		
Banten		
Bali		
Nusa Tenggara Barat		
Nusa Tenggara Timur		
Kalimantan Barat		
Kalimantan Tengah		
Kalimantan Selatan		
Kalimantan Timur		
Kalimantan Utara		
Sulawesi Utara		
Sulawesi Tengah		
Sulawesi Selatan		
Sulawesi Tenggara		
Gorontalo		
Sulawesi Barat		
Maluku		
Maluku Utara		
Papua Barat		
Papua Barat Daya		
Papua		
Papua Selatan		
Papua Tengah		
Papua Pegunungan		
Indonesia		

Catatan/*Note :* [1] Seorang ART Berjenis Kelamin Laki-laki Berumur 10 Tahun ke Atas dapat melakukan beberapa aktivitas/*Male Agricultural Household Members Aged 10 Years and Above can do several activities*

https://acehbesarkab.bps.go.id

Tabel 3.29
Table

Jumlah Anggota Rumah Tangga Usaha Pertanian Berjenis Kelamin Perempuan Berumur 10 Tahun ke Atas Menurut Kecamatan dan Aktivitas Ekonomi yang Dilakukan (orang), 2023
Number of Female Agricultural Household Members Aged 10 Years and Above by District and Economic Activity (person), 2023

Kecamatan *District*	Jumlah ART berumur di atas 10 Tahun[1] *Total of Agricultural Household Members Aged 10 Years and Above* [1]	Aktivitas Ekonomi *Economic Activity*	
		Pengelola Usaha Tanaman Pangan, Hortikultura, Perkebunan, dan/atau peternakan *Food Crop, Horticulture, Estate Crop, and/ or Livestock Holders*	Pengelola Usaha Perikanan dan atau Kehutanan *Fishery and/or Forestry Holders*
(1)	(2)	(3)	(4)
Aceh			
Sumatera Utara			
Sumatera Barat			
Riau			
Jambi			
Sumatera Selatan			
Bengkulu			
Lampung			
Kepulauan Bangka Belitung			
Kepulauan Riau			
DKI Jakarta			
Jawa Barat			
Jawa Tengah			
DI Yogyakarta			
Jawa Timur			
Banten			
Bali			
Nusa Tenggara Barat			
Nusa Tenggara Timur			
Kalimantan Barat			
Kalimantan Tengah			
Kalimantan Selatan			
Kalimantan Timur			
Kalimantan Utara			
Sulawesi Utara			
Sulawesi Tengah			
Sulawesi Selatan			
Sulawesi Tenggara			
Gorontalo			
Sulawesi Barat			
Maluku			
Maluku Utara			
Papua Barat			
Papua Barat Daya			
Papua			
Papua Selatan			
Papua Tengah			
Papua Pegunungan			
Indonesia			

https://acehbesarkab.bps.go.id

Lanjutan Tabel/*Continued Table 3.29*

Kecamatan *District*	Aktivitas Ekonomi *Economic Activity*		
	Pengelola Usaha Jasa Pertanian Agricultural Services Holders	Pekerja pada unit usaha tanaman pangan, hortikultura, perkebunan, dan/atau peternakan *Workers in Food Crops, Horticulture, Plantation, and/or Livestock Businesses*	Pekerja pada unit usaha perikanan dan atau kehutanan *Workers in Fishery and/or Forestry Businesses*
(1)	(5)	(6)	(7)
Aceh			
Sumatera Utara			
Sumatera Barat			
Riau			
Jambi			
Sumatera Selatan			
Bengkulu			
Lampung			
Kepulauan Bangka Belitung			
Kepulauan Riau			
DKI Jakarta			
Jawa Barat			
Jawa Tengah			
DI Yogyakarta			
Jawa Timur			
Banten			
Bali			
Nusa Tenggara Barat			
Nusa Tenggara Timur			
Kalimantan Barat			
Kalimantan Tengah			
Kalimantan Selatan			
Kalimantan Timur			
Kalimantan Utara			
Sulawesi Utara			
Sulawesi Tengah			
Sulawesi Selatan			
Sulawesi Tenggara			
Gorontalo			
Sulawesi Barat			
Maluku			
Maluku Utara			
Papua Barat			
Papua Barat Daya			
Papua			
Papua Selatan			
Papua Tengah			
Papua Pegunungan			
Indonesia			

https://acehbesarkab.bps.go.id

Lanjutan Tabel/*Continued Table 3.29*

Kecamatan *District*	Aktivitas Ekonomi *Economic Activity*		
	Pekerja pada unit usaha jasa pertanian *Workers in Agricultural Services Businesses*	Pengelola usaha lainnya *Other Business Holders*	Pekerja pada unit usaha lainnya *Workers in Other Business*
(1)	(8)	(9)	(10)
Aceh			
Sumatera Utara			
Sumatera Barat			
Riau			
Jambi			
Sumatera Selatan			
Bengkulu			
Lampung			
Kepulauan Bangka Belitung			
Kepulauan Riau			
DKI Jakarta			
Jawa Barat			
Jawa Tengah			
DI Yogyakarta			
Jawa Timur			
Banten			
Bali			
Nusa Tenggara Barat			
Nusa Tenggara Timur			
Kalimantan Barat			
Kalimantan Tengah			
Kalimantan Selatan			
Kalimantan Timur			
Kalimantan Utara			
Sulawesi Utara			
Sulawesi Tengah			
Sulawesi Selatan			
Sulawesi Tenggara			
Gorontalo			
Sulawesi Barat			
Maluku			
Maluku Utara			
Papua Barat			
Papua Barat Daya			
Papua			
Papua Selatan			
Papua Tengah			
Papua Pegunungan			
Indonesia			

https://acehbesarkab.bps.go.id

Lanjutan Tabel/*Continued Table 3.29*

Kecamatan *District*	Aktivitas Ekonomi *Economic Activity*	
	Pengelola Usaha tanaman pangan, hortikultura, perkebunan, peternakan, Perikanan, Kehutanan, dan/atau jasa pertanian *Food Crop, Horticulture, Estate Crop, Livestock, Fishery, Forestry, and/or Agricultural Services Holders*	Pengelola Usaha tanaman pangan, hortikultura, perkebunan, peternakan, Perikanan, Kehutanan *Food Crop, Horticulture, Estate Crop, Livestock, Fishery, Forestry Holders*
(1)	(11)	(12)
Aceh		
Sumatera Utara		
Sumatera Barat		
Riau		
Jambi		
Sumatera Selatan		
Bengkulu		
Lampung		
Kepulauan Bangka Belitung		
Kepulauan Riau		
DKI Jakarta		
Jawa Barat		
Jawa Tengah		
DI Yogyakarta		
Jawa Timur		
Banten		
Bali		
Nusa Tenggara Barat		
Nusa Tenggara Timur		
Kalimantan Barat		
Kalimantan Tengah		
Kalimantan Selatan		
Kalimantan Timur		
Kalimantan Utara		
Sulawesi Utara		
Sulawesi Tengah		
Sulawesi Selatan		
Sulawesi Tenggara		
Gorontalo		
Sulawesi Barat		
Maluku		
Maluku Utara		
Papua Barat		
Papua Barat Daya		
Papua		
Papua Selatan		
Papua Tengah		
Papua Pegunungan		
Indonesia		

Catatan/Note : [1] Seorang ART Berjenis Kelamin Perempuan Berumur 10 Tahun ke Atas dapat melakukan beberapa aktivitas/ *Female Agricultural Household Members Aged 10 Years and Above can do several activities*

https://acehbesarkab.bps.go.id

Tabel / ***Table*** **3.30**

Jumlah Anggota Rumah Tangga Usaha Pertanian Berumur 18 Tahun ke Atas yang Memiliki Lahan Pertanian Menurut Kecamatan, Keberadaan Bukti Kepemilikan Tertulis Dan Jenis Kelamin (orang), 2023
Number of Agricultural Household Members Aged 18 Years and Above Having Agricultural Land by District, Having Written Proof of Ownership and Sex (person), 2023

Kecamatan *District*	Ada Bukti Kepemilikan Tertulis *There is Written Proof of Ownership*		
	Laki-laki Male	*Perempuan Female*	*Jumlah Total*
(1)	(2)	(3)	(4)
Aceh			
Sumatera Utara			
Sumatera Barat			
Riau			
Jambi			
Sumatera Selatan			
Bengkulu			
Lampung			
Kepulauan Bangka Belitung			
Kepulauan Riau			
DKI Jakarta			
Jawa Barat			
Jawa Tengah			
DI Yogyakarta			
Jawa Timur			
Banten			
Bali			
Nusa Tenggara Barat			
Nusa Tenggara Timur			
Kalimantan Barat			
Kalimantan Tengah			
Kalimantan Selatan			
Kalimantan Timur			
Kalimantan Utara			
Sulawesi Utara			
Sulawesi Tengah			
Sulawesi Selatan			
Sulawesi Tenggara			
Gorontalo			
Sulawesi Barat			
Maluku			
Maluku Utara			
Papua Barat			
Papua Barat Daya			
Papua			
Papua Selatan			
Papua Tengah			
Papua Pegunungan			
Indonesia			

https://acehbesarkab.bps.go.id

Lanjutan Tabel/*Continued Table 3.30*

Kecamatan *District*	*Tidak Ada Bukti Kepemilikan Tertulis No Written Proof of Ownership*		
	Laki-laki Male	*Perempuan Female*	*Jumlah Total*
(1)	(5)	(6)	(7)
Aceh			
Sumatera Utara			
Sumatera Barat			
Riau			
Jambi			
Sumatera Selatan			
Bengkulu			
Lampung			
Kepulauan Bangka Belitung			
Kepulauan Riau			
DKI Jakarta			
Jawa Barat			
Jawa Tengah			
DI Yogyakarta			
Jawa Timur			
Banten			
Bali			
Nusa Tenggara Barat			
Nusa Tenggara Timur			
Kalimantan Barat			
Kalimantan Tengah			
Kalimantan Selatan			
Kalimantan Timur			
Kalimantan Utara			
Sulawesi Utara			
Sulawesi Tengah			
Sulawesi Selatan			
Sulawesi Tenggara			
Gorontalo			
Sulawesi Barat			
Maluku			
Maluku Utara			
Papua Barat			
Papua Barat Daya			
Papua			
Papua Selatan			
Papua Tengah			
Papua Pegunungan			
Indonesia			

https://acehbesarkab.bps.go.id

https://acehbesarkab.bps.go.id

BAB 4
CHAPTER

LAHAN PERTANIAN
AGRICULTURAL LAND

https://acehbesarkab.bps.go.id

https://acehbesarkab.bps.go.id

PENJELASAN TEKNIS

1. **Golongan Luas Lahan** merujuk pada pengelompokkan luas lahan pada Sensus Pertanian 2013 (ST2013).

2. **Golongan Luas Lahan yang Dikuasai Termasuk Tempat Tinggal** adalah pengelompokkan luas lahan yang dikuasi yang terdiri atas lahan pertanian (lahan sawah dan/atau lahan bukan sawah), lahan lainnya (bukan lahan pertanian dan bukan tempat tinggal), dan lahan tempat tinggal yang berada dalam satu kewenangan, yang mencakup lahan milik sendiri dan lahan yang berasal dari pihak lain, tidak termasuk lahan yang berada di pihak lain.

3. **Golongan Luas Lahan yang Dikuasai Selain Tempat Tinggal** adalah pengelompokkan luas lahan yang dikuasi yang terdiri atas lahan pertanian dan lahan lainnya (bukan lahan pertanian dan bukan tempat tinggal), yang berada dalam satu kewenangan, yang mencakup lahan milik sendiri dan lahan yang berasal dari pihak lain, tidak termasuk lahan yang berada di pihak lain.

4. **Golongan Luas Lahan Pertanian yang Dikuasai** adalah pengelompokkan luas lahan yang dikuasi yang terdiri atas lahan pertanian yang berada dalam satu kewenangan, yang mencakup lahan milik sendiri dan lahan yang berasal dari pihak lain, tidak termasuk lahan yang berada di pihak lain.

5. **Lahan pertanian** adalah lahan yang mencakup lahan untuk tanaman semusim (berupa sawah ataupun bukan sawah/lahan kering), padang rumput sementara maupun permanen, lahan yang sementara belum ditanami menunggu penanaman, lahan untuk

TECHNICAL NOTES

1. ***Group of Land Area*** *refers to the land area groupings in the 2013 Census of Agriculture (ST2013).*

2. ***Group of Land Area Utilized Including Residential Land*** *is a grouping of land areas consisting of agricultural land (rice field and/or non-rice field), other land (neither agricultural nor residential land), and residential land that is under one management, including self-owned land and/or land owned by other parties, excluding land area occupied by others.*

3. ***Group of Land Area Utilized Excluding Residential Land*** *is a grouping of land areas consisting of agricultural land and other land (neither agricultural nor residential land), that is under one management, including self-owned land and/or land owned by other parties, excluding land area occupied by others.*

4. ***Group of Agricultural Land Area Utilized*** *is a grouping of land areas consisting of agricultural land that is under one management, including self-owned land and/or land owned by other parties, excluding land area occupied by others.*

5. ***Agricultural land*** *is land that includes land for temporary crops (rice fileds or non-rice fields/dryland), temporary or permanent meadows, land temporarily fallow awaiting planting, land for permanent crops (horticulture and estate cops), land for livestock pens and other*

https://aceh-barat.kab.bps.go.id

tanaman tahunan (hortikultura dan perkebunan), lahan yang digunakan untuk kandang ternak dan bangunan pertanian lainnya (lumbung, penggilingan, dsb), lahan untuk kegiatan kehutanan, dan lahan untuk kegiatan budidaya perikanan (tidak termasuk lahan budi daya perikanan di laut atau perairan umum).

agricultural buildings (barns, mills, etc.), land for forestry activities, and land for aquaculture activities (excluding marine or inland water).

6. **Luas Lahan yang Dikuasai** adalah total luas lahan milik sendiri ditambah lahan yang berasal dari pihak lain, dikurangi lahan yang berada di pihak lain.

6. ***Land Area Utilized*** *is total area of self-owned land and land from other parties, excluding land area occupied by others.*

7. **Domisili Pengelola** adalah tempat kediaman yang sah dari pengelola.

7. ***Domicile of Holders*** *is the legal residence of the holders.*

8. **Lahan Sawah** adalah lahan pertanian yang berpetak-petak dan dibatasi oleh pematang (galengan), saluran untuk menahan/menyalurkan air, yang biasanya ditanami padi tanpa memandang dimana diperoleh/status lahan tersebut. Lahan tersebut termasuk lahan yang terdaftar di Pajak Bumi & Bangunan (PBB), iuran pembangunan daerah, lahan bengkok, lahan serobotan, lahan rawa yang ditanami padi dan lahan bekas tanaman tahunan yang telah dijadikan sawah, baik yang ditanami padi maupun palawija.

8. ***Rice Field*** *is a parcelled agricultural land bordered by embankments (known as "galengan") and channels for retaining/redirecting water, typically cultivated with rice regardless of the land's origin/status. This includes lands registered for Land and Building Tax (PBB), regional development levies, idle lands, encroached lands, swampy lands cultivated with rice, and former perennial crop lands converted into rice fields, whether planted with rice or secondary food crops.*

9. **Bukan Sawah** adalah semua lahan selain lahan sawah, seperti lahan pekarangan, ladang/huma, tegal/kebun, lahan perkebunan, kolam, tambak, danau, rawa, dan lainnya, yang digunakan untuk menanam tanaman semusim.

9. ***Non-Rice Field*** *is all land other than rice fields, such as yards, fields, dryland/gardens, plantations, ponds, brackish water ponds, lakes, swamps, and others, which are used for growing temporary crops.*

10. **Padang Rumput Sementara** adalah Lahan pertanian yang berupa hamparan area terbuka, ladang, atau lapangan yang ditumbuhi oleh rumput dan tanaman tak berkayu lainnya. Tumbuhnya rumput di area tersebut terjadi karena adanya penanaman atau penaburan setiap

10. ***Temporary Meadow*** *is agricultural land consisting of open areas, fields, or fields covered with grass and other non-woody plants. The growth of grass in these areas occurs through planting or seeding every one to four years or planting for less than five years.*

https://acehbesarkab.bps.go.id

satu sampai empat tahun sekali, atau ditanami kurang dari lima tahun.

11. **Padang Rumput Permanen** adalah lahan pertanian yang berupa hamparan area terbuka, ladang, atau lapangan yang ditumbuhi oleh rumput dan tanaman tak berkayu lainnya secara natural. Padang rumput ini tidak ada penanaman atau penaburan lima tahun atau lebih. Jenis padang rumput ini terdiri dari padang rumput umum dan padang rumput yang hanya digunakan oleh unit usaha terkait.

11. ***Permanent Meadow*** *is agricultural land consisting of open areas, fields, or fields covered with grass and other non-woody plants naturally. This grassland has no planting or seeding for five years or more. Types of grassland include common grassland and grassland exclusively used by related business units.*

12. **Lahan Sementara Belum Ditanami Menunggu Penanaman** adalah Lahan garapan yang sedang dalam masa istirahat panjang sebelum ditanami ulang antara 1 s.d kurang atau sama dengan 5 tahun. Kondisi ini mungkin adalah bagian dari sistem musiman usaha pertanian tersebut atau karena tanaman tidak dapat ditanam akibat lahan mengalami kerusakan karena banjir, kurangnya air, tidak adanya input, atau alasan lainnya.

12. ***Temporary Fallow Land Awaiting Planting*** *is cultivated land undergoing a long rest period before replanting, ranging from 1 to less than or equal to 5 years. This condition may be part of the seasonal cycle of agricultural operations or due to the inability to plant crops because of land damage from floods, lack of water, absence of production inputs, or other reasons.*

https://lacak.bpsarkab.bps.go.id

13. **Lahan Tanaman Tahunan** adalah lahan yang ditanami dengan tanaman jangka panjang yang dapat tumbuh lebih dari satu atau dua tahun seperti tanaman hortikultura tahunan dan tanaman perkebunan tahunan. Lahan padang rumput tidak dikategorikan sebagai lahan untuk tanaman tahunan.

13. ***Permanent Crops Land*** *is land cultivated with long-term crops that can grow for more than one or two years, such as permanent horticulture crops and permanent estate crops. Grassland areas are not categorized as land for permanent crops.*

14. **Lahan Kandang Ternak dan Bangunan untuk Pertanian Lainnya** adalah permukaan lahan yang ditempati oleh bangunan-bangunan operasional pertanian (hanggar, lumbung, gudang, silo), bangunan untuk ternak (kandang kuda, kandang sapi, kandang domba, pekarangan unggas) dan pekarangan pertanian. Area rumah pemilik usaha (termasuk halamannya) juga termasuk dalam klasifikasi ini jika termasuk dalam bagian dari usaha pertanian.

14. ***Livestock Pens and Other Agricultural Buildings Land*** *is the surface area occupied by operational farm buildings (sheds, barns, warehouses, silos), livestock facilities (stables for horses, cowsheds, sheepfolds, poultry yards), and agricultural yards. The homeowner's residence area (including its yard) is also included in this classification if it is part of the agricultural holdings.*

15. **Lahan Kegiatan Kehutanan** adalah lahan yang meliputi a) kawasan hutan, adalah wilayah tertentu yang ditunjuk dan/atau ditetapkan oleh pemerintah untuk dipertahankan keberadaannya sebagai hutan tetap (Undang-Undang No. 41 Tahun 1999); b) hutan tegakan (lokasi yang dianggap hutan oleh masyarakat), adalah hamparan lahan berisi sumber daya alam hayati yang didominasi pepohonan dalam persekutuan alam lingkungannya, yang satu dengan lainnya tidak dapat dipisahkan (masih banyak pohon); dan c) lahan yang ditanami tanaman kehutanan untuk budidaya tanaman kehutanan termasuk pembibitan. Contohnya tanaman sengon, akasia, jati, dan lain-lain.

16. **Lahan Kegiatan Budi Daya Perikanan** adalah area yang digunakan untuk budidaya perikanan meliputi area (kolam air tawar/wadah lainnya, sawah/mina padi, tambak air payau) untuk fasilitas budidaya perikanan, termasuk fasilitas pendukung. Jika lahan yang sama digunakan untuk budidaya perikanan dalam satu musim dan untuk menanam tanaman (padi) di musim lain, maka lahan tersebut tetap dicatat sebagai lahan sawah tanpa melihat nilai produksi yang terbesar.

17. **Bukan Lahan Pertanian dan Bukan Tempat Tinggal** adalah Semua area lain pada unit usaha yang tidak diklasifikasikan di tempat lain (selain lahan pertanian dan tidak termasuk lahan tempat tinggal). Termasuk lahan yang tidak dapat ditanami seperti lahan tandus, berpasir, terjal, dsb. Juga termasuk lahan untuk usaha selain pertanian seperti warung, bengkel, toko dan sejenisnya yang bukan adalah bangunan tempat tinggal.

15. ***Land for Forestry Activities*** *is land that includes a) forest areas, which are specific regions designated and/or established by the government to be maintained as permanent forests (Law No. 41 of 1999); b) standing forests (locations considered forests by the community), which are expanses of land containing biological natural resources dominated by trees within their natural environment, which cannot be separated from one another (still with many trees); and c) land planted with forestry plants for the cultivation of forestry plants including nursery. Examples include sengon, acacia, teak, and others.*

16. ***Land for Aquaculture Activities*** *is the area utilized for aquaculture, encompassing areas such as freshwater ponds/other containers, rice fields/rice-cumfish, brackish water ponds for aquaculture facilities, including supporting facilities. If the same land is used for aquaculture in one season and for planting crops (rice) in another season, the land is still recorded as rice fields regardless of the largest production value.*

17. ***Non-Agricultural and Non-Residential Land*** *is all other areas within the unit that are not classified elsewhere (neither agricultural nor residential land). This includes areas that cannot be cultivated such as barren, sandy, steep terrain, etc. It also includes land for purposes other than agriculture such as shops, workshops, stores, and similar establishments that are not residential buildings.*

https://acehbesarkab.bps.go.id

18. **Rata-rata Luas lahan yang Dikuasai Rumah Tangga Usaha Pertanian** adalah rata-rata luas lahan baik pertanian atau bukan pertanian yang dikuasai oleh rumah tangga usaha pertanian.

*18. **Average Land Area Utilized by Agricultural Households** is the average area of land, either agricultural or non-agricultural land, that is utilized by agricultural households.*

19. **Rata-rata Luas lahan yang Dikuasai Rumah Tangga Usaha Pertanian Pengguna Lahan Pertanian** adalah rata-rata luas lahan baik pertanian atau bukan pertanian yang dikuasai oleh rumah tangga usaha pertanian pengguna lahan pertanian.

*19. **Average Land Area Utilized by Agricultural Households Utilizing Agricultural Land** is the average area of land, either agricultural or non-agricultural land, that is utilized by agricultural households utilizing agricultural land.*

20. **Rata-rata Luas lahan yang Dikuasai Rumah Tangga Usaha Pertanian Pengguna Jenis Lahan Tertentu** adalah rata-rata luas lahan baik pertanian atau bukan pertanian yang dikuasai oleh rumah tangga usaha pertanian pengguna jenis lahan tertentu.

*20. **Average Land Area Utilized by Agricultural Households Utilizing Particular Type of Land** is the average area of land, either agricultural or non-agricultural land, that is utilized by agricultural households utilizing particular type of land.*

21. **Rata-rata Luas lahan yang Dikuasai Usaha Pertanian Perorangan** adalah rata-rata luas lahan baik pertanian atau bukan pertanian yang dikuasai oleh usaha pertanian perorangan.

*21. **Average Land Area Utilized by Individual Agricultural Holdings** is the average area of land, either agricultural or non-agricultural land, that is utilized by individual agricultural holdings.*

22. **Rata-rata Luas lahan yang Dikuasai Usaha Pertanian Perorangan Pengguna Lahan Pertanian** adalah rata-rata luas lahan baik pertanian atau bukan pertanian yang dikuasai oleh usaha pertanian perorangan pengguna lahan pertanian.

*22. **Average Land Area Utilized by Individual Agricultural Holdings Utilizing Agricultural Land** is the average area of land, either agricultural or non-agricultural land, that is utilized by individual agricultural holdings utilizing agricultural land.*

23. **Rata-rata Luas lahan yang Dikuasai Usaha Pertanian Perorangan Pengguna Jenis Lahan Tertentu** adalah rata-rata luas lahan baik pertanian atau bukan pertanian yang dikuasai oleh usaha pertanian perorangan pengguna jenis lahan tertentu.

*23. **Average Land Area Utilized** by Individual Agricultural Holdings Utilizing Particular Type of Land is the average area of land, either agricultural or non-agricultural land, that is utilized by individual agricultural holdings utilizing a particular type of land.*

24. **Lokasi Lahan** adalah letak lahan berada.

*24. **Land Location** is the location of land located.*

http://kesbangbesarkab.go.id

25. **Kelompok Luas Lahan** merujuk pada pengelompokkan luas lahan pada World Programme for the Census of Agriculture (WCA) 2020.

*25. **Classification of Land Area** refers to the land area groupings in the 2020 World Programme for the Census of Agriculture (WCA).*

26. **Kelompok Luas Lahan Pertanian yang Dikuasai** adalah pengelompokkan luas lahan yang dikuasi yang terdiri atas lahan pertanian yang berada dalam satu kewenangan, yang mencakup lahan milik sendiri dan lahan yang berasal dari pihak lain, tidak termasuk lahan yang berada di pihak lain.

*26. **Classification of Agricultural Land Area Utilized** is a grouping of land areas consisting of agricultural land that is under one management, including self-owned land and/or land owned by other parties, excluding land area occupied by others.*

27. **Kelompok Luas Lahan Sawah yang Dikuasai** adalah pengelompokkan luas lahan yang dikuasi yang terdiri atas lahan sawah yang berada dalam satu kewenangan, yang mencakup lahan milik sendiri dan lahan yang berasal dari pihak lain, tidak termasuk lahan yang berada di pihak lain.

*27. **Classification of Rice Fields Area Utilized** is a grouping of land areas utilized consisting of rice fields that is under one management, including self-owned land and/or land owned by other parties, excluding land area occupied by others.*

https://acehbesarkab.bps.go.id

28. **Kelompok Luas Lahan Selain Sawah yang Dikuasai** adalah pengelompokkan luas lahan yang dikuasi yang terdiri atas lahan selain sawah yang berada dalam satu kewenangan, yang mencakup lahan milik sendiri dan lahan yang berasal dari pihak lain, tidak termasuk lahan yang berada di pihak lain.

*28. **Classification of Land Area other Than Rice Fields Utilized** is a grouping of land areas utilized consisting of land other than rice fields that is under one management, including self-owned land and/or land owned by other parties, excluding land area occupied by others.*

29. **Kelompok Luas Lahan Tanaman Semusim Bukan Sawah yang Dikuasai** adalah pengelompokkan luas lahan yang dikuasai yang terdiri atas lahan bukan sawah, seperti lahan pekarangan, ladang/huma, tegal/kebun, lahan perkebunan, kolam, tambak, danau, rawa, dan lainnya, yang digunakan untuk menanam tanaman semusim dan berada dalam satu kewenangan, yang mencakup lahan milik sendiri dan lahan yang berasal dari pihak lain, tidak termasuk lahan yang berada di pihak lain.

*29. **Classification of non-Rice Fields for Temporary Crops Area Utilized** is a grouping of land areas utilized consisting of land other than rice fields such as yards, fields, dryland/gardens, plantations, ponds, brackish water ponds, lakes, swamps, and others, which are used for growing temporary crops and under one management, including self-owned land and/or land owned by other parties, excluding land area occupied by others.*

30. **Kelompok Luas Lahan Padang Rumput Sementara yang Dikuasai** adalah pengelompokkan luas lahan yang dikuasi yang terdiri atas padang rumput sementara yang berada dalam satu kewenangan, yang mencakup lahan milik sendiri dan lahan yang berasal dari pihak lain, tidak termasuk lahan yang berada di pihak lain.

*30. **Classification of Temporary Meadow Area Utilized** is a grouping of land areas utilized consisting of temporary meadow land that is under one management, including self-owned land and/or land owned by other parties, excluding land area occupied by others.*

31. **Kelompok Luas Lahan Padang Rumput Permanen yang Dikuasai** adalah pengelompokkan luas lahan yang dikuasai yang terdiri atas padang rumput permanen yang berada dalam satu kewenangan, yang mencakup lahan milik sendiri dan lahan yang berasal dari pihak lain, tidak termasuk lahan yang berada di pihak lain.

*31. **Classification of Permanent Meadow Area Utilized** is a grouping of land areas utilized consisting of permanent meadow land that is under one management, including self-owned land and/or land owned by other parties, excluding land area occupied by others*

32. **Kelompok Luas Lahan Sementara Belum Ditanami Menunggu Penanaman yang Dikuasai** adalah pengelompokkan luas lahan yang dikuasai yang terdiri atas lahan sementara belum ditanami menunggu penanaman yang berada dalam satu kewenangan, yang mencakup lahan milik sendiri dan lahan yang berasal dari pihak lain, tidak termasuk lahan yang berada di pihak lain.

*32. **Classification of Temporary Fallow Land Awaiting Planting Utilized** is a grouping of land areas utilized consisting of temporary fallow land awaiting planting land is under one management, including self-owned land and/or land owned by other parties, excluding land area occupied by others.*

33. **Kelompok Luas Lahan Tanaman Tahunan yang Dikuasai** adalah pengelompokkan luas lahan yang dikuasai yang terdiri atas lahan tanaman tahunan, yang berada dalam satu kewenangan, yang mencakup lahan milik sendiri dan lahan yang berasal dari pihak lain, tidak termasuk lahan yang berada di pihak lain

*33. **Classification of Permanent Crops Land Utilized** is a grouping of land areas utilized consisting of permanent crops land is under one management, including self-owned land and/or land owned by other parties, excluding land area occupied by others*

34. **Kelompok Luas Lahan Kandang Ternak dan Bangunan Pertanian Lainnya yang Dikuasai** adalah pengelompokkan luas lahan yang dikuasai yang terdiri atas lahan kandang ternak dan bangunan pertanian lainnya, yang berada di

*34. **Classification of Livestock Pens and Other Agricultural Buildings Land Utilized** is a grouping of land areas utilized consisting of livestock pens and other agricultural buildings land is under one management, including self-owned land and/or land*

https://kaimusarkab.bps.go.id

pihak lain yang berada dalam satu kewenangan, yang mencakup lahan milik sendiri dan lahan yang berasal dari pihak lain, tidak termasuk lahan yang berada di pihak lain

owned by other parties, excluding land area occupied by others

35. **Kelompok Luas Lahan Kehutanan yang Dikuasai** adalah pengelompokkan luas lahan yang dikuasai yang terdiri atas lahan untuk kegiatan kehutanan (kawasan hutan, hutan tegakan/lokasi yang dianggap hutan oleh masyarakat, lahan yang ditanami tanaman kehutanan, yang berada dalam satu kewenangan, yang mencakup lahan milik sendiri dan lahan yang berasal dari pihak lain, tidak termasuk lahan yang berada di pihak lain.

*35. **Classification of Land for Forestry Utilized** is grouping of land areas utilized consisting for forestry activities (forest areas, standing forests/locations considered forest by the community, land planted with forestry plants is under one management, including self-owned land and/or land owned by other parties, excluding land area occupied by others.*

36. **Kelompok Luas Lahan Budi Daya Perikanan yang Dikuasai** adalah pengelompokkan luas lahan yang dikuasai yang terdiri atas lahan budidaya perikanan, yang berada dalam satu kewenangan, yang mencakup lahan milik sendiri dan lahan yang berasal dari pihak lain, tidak termasuk lahan yang berada di pihak lain.

*36. **Classification of Land for Aquaculture Utilized** is grouping of land areas utilized consisting for aquaculture activities is under one management, including self-owned land and/or land owned by other parties, excluding land area occupied by others.*

https://acehbesarkab.bps.go.id

37. **Kelompok Luas Bukan Lahan Pertanian dan Bukan Tempat Tinggal yang Dikuasai** adalah pengelompokkan luas lahan yang dikuasai yang terdiri atas bukan lahan pertanian dan bukan tempat tinggal yang berada dalam satu kewenangan, yang mencakup lahan milik sendiri dan lahan yang berasal dari pihak lain, tidak termasuk lahan yang berada di pihak lain.

*37. **Classification of Non-Agricultural and Non-Residential Land Utilized** is grouping of land areas utilized consisting for non agricultural and non residential land is under one management, including self-owned land and/or land owned by other parties, excluding land area occupied by others*

38. **Kepemilikan Lahan berupa Sertifikat Hak Milik** adalah kepemilikan lahan dengan hak penuh atas kepemilikan tanah pada kawasan dengan luas tertentu yang telah disebutkan dalam sertifikat tersebut.

*38. **Land Tenure "Right of Ownership Certificate"** is the land ownership with full rights to land ownership in areas with a certain area that has been mentioned in the certificate.*

39. **Kepemilikan Lahan berupa Sertifikat Hak Guna Bangunan** adalah kepemilikan lahan dimana pemegang sertifikatnya hanya bisa memanfaatkan untuk mendirikan bangunan atau untuk keperluan lain sedangkan kepemilikan lahan tersebut adalah milik negara.

*39. **Land Tenure "Right to Build Certificate"** is land ownership where the certificate holder can only use to build buildings or for other purposes while the ownership of the land is state-owned.*

40. **Kepemilikan Lahan berupa Sertifikat Hak Milik atas Satuan Rumah Susun adalah** kepemilikan lahan dengan bukti kepemilikan atas satuan rumah susun di atas tanah hak milik, hak guna bangunan atau hak pakai di atas tanah negara, serta hak guna bangunan atau hak pakai di atas tanah hak pengelolaan.

*40. **Land Tenure "Right of Ownership over Stacked Unit Certificate"** is land ownership with proof of ownership of apartment units on freehold land, building use rights or use rights on state land, and building use rights or use rights on management rights land.*

41. **Jumlah Pengelola Usaha Pertanian Kepemilikan Lahan berupa Sertifikat Hak Guna Usaha** adalah kepemilikan lahan berupa hak khusus untuk mengusahakan tanah yang bukan miliknya sendiri atas tanah yang dikuasai langsung oleh negara untuk perusahaan pertanian, perikanan, atau peternakan.

*41. **Land Tenure "Right to Cultivate Certificate"** is land ownership with a special right to cultivate land that is not his own on land directly controlled by the state for agricultural, fisheries, or livestock companies.*

42. **Kepemilikan Lahan berupa Sertifikat Hak Pakai** adalah kepemilikan lahan berupa sertifikat yang menyatakan hak pemegang sertifikat untuk menggunakan dan/atau memungut hasil dari tanah yang dikuasai langsung oleh Negara atau tanah milik orang lain yang memberi wewenang dan kewajiban yang ditentukan dalam keputusan pemberiannya oleh pejabat yang berwenang memberikannya atau dalam perjanjian dengan pemilik tanahnya, yang bukan perjanjian sewa-menyewa atau perjanjian pengolahan tanah, dan segala sesuatu asal tidak bertentangan dengan jiwa dan ketentuan undang-undang.

*42. **Land Tenure "Right to Use Certificate"** is land ownership in the form of certificates stating the right of the certificate holder to use and/or collect the proceeds of land directly controlled by the State or land belonging to another person who gives the authority and obligation specified in the decision granting it by the official authorized to grant it or in an agreement with the owner of the land, which is not a lease agreement or tillage agreement, and everything provided that it does not contradict the spirit and provisions of the law.*

43. **Kepemilikan Lahan berupa Leter C/ Girik/Pethok D/dll** adalah kepemilikan lahan berupa buku yang dijadikan

*43. **Land Tenure "Letter C/Girik/Pethok D/ others"** is land ownership in the form of books that are used as tax withdrawal*

https://lasdesarkab.bps.go.id

catatan penarikan pajak (leter C), surat tanda pembayaran pajak atas lahan yang merupakan bukti bahwa seseorang menguasai sebidang tanah (girik), akte perjanjian jual beli antara penjual dan pembeli atas tanah (akta jual beli), dll.

records (leter C), tax payment certificates on land which are proof that someone controls a piece of land (girik), deed of sale and purchase agreement between the seller and buyer of land (deed of sale and purchase), etc.

44. **Kepemilikan Lahan berupa Lahan Garapan/Lahan Gogol Gilir** adalah kepemilikan lahan berupa sebidang tanah yang sudah atau belum dilekati dengan sesuatu hak yang dikerjakan dan dimanfaatkan oleh pihak lain baik dengan persetujuan atau tanpa persetujuan yang berhak dengan atau tanpa jangka waktu tertentu yang berhak dengan atau tanpa jangka waktu tertentu.

*44. **Land Tenure "Garapan Land/Gogol Gilir Land"** is land ownership is in the form of a piece of land that has or has not been attached with a right that is worked on and utilized by another party either with the consent or without the consent of the entitled with or without a certain period of time entitled with or without a certain period of time.*

45. **Kepemilikan Lahan tanpa Dokumen Resmi** adalah kepemilikan lahan namun tidak memiliki surat (pernyataan) dari instansi yang berwenang maupun dari pihak lain atas kepemilikan tanah.

*45. **Land Tenure "Owned without Legal Document"** is land ownership but do not have a letter (statement) from the authorized agency or from other parties on land ownership.*

46. **Kepemilikan Lahan berupa Sewa dengan Perjanjian Tertulis** adalah kepemilikan lahan yang lahannya berasal dari pihak lain dengan membayar sewa sesuai perjanjian yang telah ditetapkan oleh kedua pihak dan perjanjian tersebut tidak tertulis atau tercetak.

*46. **Land Tenure "Rented-in or Sharecropped with Legal Agreement"** is ownership of land whose land comes from other parties by paying rent according to the agreement set by both parties and the agreement is not written or printed.*

47. **Kepemilikan Lahan berupa Sewa Tanpa Perjanjian Tertulis** adalah kepemilikan lahan dengan status kepemilikan bukan atas nama unit usaha yang bersangkutan, melainkan milik orang lain, tanpa bukti perjanjian tertulis.

*47. **Land Tenure "Rented-in or Sharecropped without Legal Agreement"** is land ownership with ownership status is not in the name of the business unit concerned, but belongs to someone else, without proof of written agreement.*

48. **Kepemilikan Lahan dengan Menggarap Lahan Orang Lain** adalah menggarap lahan pertanian yang status kepemilikannya bukan atas nama unit usaha yang bersangkutan, melainkan milik orang lain namun sudah dengan izin pemiliknya.

*48. **Land Tenure "Cultivating Other People's Land"** is working on agricultural land whose ownership status is not in the name of the business unit concerned, but belongs to someone else but has been with the permission of the owner.*

https://acehbesarkab.bps.go.id

49. **Kepemilikan Lahan Milik Negara atau Lahan Adat yang Diperoleh Melalui Program Perhutanan Sosial** adalah kepemilikan lahan yang status kepemilikan sebelumnya merupakan milik negara atau bersama untuk tujuan program perhutanan sosial.

*49. **Land Tenure "State or Communal Land Used Under Social Forestry Scheme"** is land ownership whose previous ownership status was state-owned or jointly for the purpose of social forestry programs.*

50. **Kepemilikan Lahan Milik Negara Atau Lahan Adat yang Diperoleh Dengan Perjanjian Tertulis selain Program Perhutanan Sosial** adalah kepemilikan lahan yang status kepemilikan sebelumnya merupakan milik negara atau bersama dan tersedia perjanjian tertulis terkait hak untuk menggunakan lahan oleh pihak unit usaha untuk dikembangkan.

*50. **Land Tenure "State or Communal Land Used with Written Agreement Except Under Social Forestry Scheme"** is land ownership whose previous ownership status was state-owned or joint and there is a written agreement regarding the right to use land by the business unit to be developed.*

51. **Kepemilikan Lahan Milik Negara Atau Lahan Adat yang Digunakan Bersama Tanpa Perjanjian Tertulis (Hak Guna Yang Tidak Jelas)** adalah kepemilikan lahan yang status kepemilikannya merupakan milik negara atau bersama yang dikuasakan kepada pengelola unit usaha untuk digunakan tanpa perjanjian tertulis.

*51. **Land Tenure "State or Communal Land Used Together without Written Agreement (Using Rights not Clear)"** is land ownership whose ownership status is state-owned or joint is authorized to the manager of the business unit to be used without a written agreement.*

http://aceh.besarkab.bps.go.id

52. **Kepemilikan Lahan dengan Menempati/Mengelola Tanpa Izin** adalah kepemilikan lahan yang berasal dari pihak lain namun tanpa izin pemiliknya, termasuk petani dengan lahan bebas pakai (bebas sewa).

*52. **Land Tenure "Occupied/squatted without Any Permission"** is land ownership originating from other parties but without the owner's permission, including farmers with free land use (rent-free).*

53. **Kepemilikan Lahan Lainnya** adalah kepemilikan lahan dengan hak milik selain Sertifikat Hak Milik, Sertifikat Hak Guna Bangunan, Sertifikat Hak Milik atas Satuan Rumah Susun, Sertifikat Hak Guna Usaha, Sertifikat Hak Pakai, Leter C/Girik/Pethok D/ dll, Lahan garapan/Lahan gogol gilir, Dimiliki tanpa dokumen resmi, Sewa dengan perjanjian tertulis, Sewa tanpa perjanjian tertulis, Menggarap lahan

*53. **Land Tenure "Others"** is land ownership with property rights other than Ownership Certificate, Right to Build Certificate, Right of Ownership over Stacked Unit Certificate, Right to Cultivate Certificate, Right to Use Certificate, Letter C/Girik/ Pethok D/others, Garapan Land/Gogol Gilir Land, Owned without legal document, Rented-in or sharecropped with legal agreement, Rented-in or sharecropped without legal agreement, Cultivating*

orang lain, Milik negara atau lahan adat yang diperoleh melalui program perhutanan social, Milik negara atau lahan adat yang diperoleh dengan, Milik negara atau lahan adat yang digunakan bersama tanpa perjanjian tertulis (hak guna yang tidak jelas), menempati/ mengelola tanpa izin.

other people's land, State or communal land used under social forestry scheme, State or communal land used with written agreement except under social forestry scheme, State or communal land used together without written agreement (using rights not clear), occupied/squatted without any permission.

54. **Kepemilikan Lahan Lebih Dari Satu Jenis Kepemilikan** adalah kepemilikan lahan dengan hak milik lebih dari satu jenis kepemilikan.

54. ***Land Tenure "More Than One Type of Land Tenure"*** *is Land ownership with property rights is more than one type of land tenure.*

55. **Jenis Irigasi berupa Irigasi Permukaan Tanah/Irigasi Gravitasi** adalah sistem irigasi yang mendistribusikan air dengan memanfaatkan gravitasi yang akan membiarkan air mengalir sendiri ke lahan sampai ketinggian tertentu.

55. ***Irrigation System "Surface Irrigation"*** *is irrigation systems distributing water by utilizing gravity will let the water flow itself into the land up to a certain height.*

56. **Jenis Irigasi berupa Irigasi Bawah Tanah** adalah sistem irigasi mikro dengan alat yang diletakkan di bagian bawah permukaan tanah untuk menyuplai air langsung ke daerah akar tanaman yang membutuhkannya melalui aliran air tanah.

56. ***Irrigation System "Groundwater Irrigation"*** *is micro-irrigation system with tools placed below the soil surface to supply water directly to the root areas of plants that need it through groundwater flow.*

57. **Jenis Irigasi berupa Irigasi Siraman** adalah sistem irigasi yang mendistribusikan air melalui semprotan ke udara layaknya air hujan melalui pengaliran air lewat pipa dengan tekanan tinggi.

57. ***Irrigation System "Sprinkler Irrigation"*** *is irrigation system distributing water through a spray into the air like rainwater through a high-pressure pipe.*

58. **Jenis Irigasi berupa Irigasi Tetesan** adalah sistem irigasi yang mendistribusikan air secara langsung pada tanaman menggunakan alat tetes bernama emitter.

58. ***Irrigation System "Drip Irrigation"*** *is irrigation system distributing water directly to plants using a drip device called an emitter.*

59. **Jenis Irigasi berupa Irigasi Lainnya** adalah sistem irigasi selain irigasi permukaan tanah/irigasi gravitasi, irigasi bawah tanah, irigasi siraman, dan irigasi tetesan.

59. ***Irrigation System "Other Irrigation"*** *is the irrigation systems other than Surface irrigation, Groundwater irrigation, Sprinkler irrigation, and Drip irrigation.*

https://acehbesarkab.bps.go.id

60. **Lokasi Lahan Terluas yang Dikuasai** adalah lokasi dari lahan yang memiliki luasan terluas yang dikuasai oleh unit usaha.

60. ***Main Location of Land Utilized*** *is the location of the land having the largest area utilized by the holdings.*

https://acehbesarkab.bps.go.id

https://acehbesarkab.bps.go.id

Tabel 4.1
Table

Jumlah Rumah Tangga Usaha Pertanian Menurut Kecamatan dan Golongan Luas Lahan yang Dikuasai Termasuk Tempat Tinggal (rumah tangga), 2023
Number of Agricultural Households by District and Group of Land Area Utilized Including Residential Area (households), 2023

Kecamatan *District*	Golongan Luas Lahan yang Dikuasai Termasuk Tempat Tinggal (m^2) *Group of Land Area Utilized Including Residential Area (m^2)*				
	<1.000	1.000-1.999	2.000-4.999	5.000-9.999	10.000-19.999
(1)	(2)	(3)	(4)	(5)	(6)
Lhoong					
Lhoknga					
Leupung					
Indrapuri					
Kuta Cot Glie					
Seulimeum					
Kota Jantho					
Lembah Seulawah					
Mesjid Raya					
Darussalam					
Baitussalam					
Kuta Baro					
Montasik					
Blang Bintang					
Ingin Jaya					
Krueng Barona Jaya					
Sukamakmur					
Kuta Malaka					
Simpang Tiga					
Darul Imarah					
Darul Kamal					
Peukan Bada					
Pulo Aceh					
Aceh Besar					

https://acehbesarkab.bps.go.id

Lanjutan Tabel/*Continued Table* 4.1

Kecamatan *District*	Golongan Luas Lahan yang Dikuasai Termasuk Tempat Tinggal (m^2) *Group of Land Area Utilized Including Residential Area (m^2)*				
	20.000-29.999	30.000-39.999	40.000-49.999	50.000-99.999	100.000-199.999
(1)	(7)	(8)	(9)	(10)	(11)
Lhoong					
Lhoknga					
Leupung					
Indrapuri					
Kuta Cot Glie					
Seulimeum					
Kota Jantho					
Lembah Seulawah					
Mesjid Raya					
Darussalam					
Baitussalam					
Kuta Baro					
Montasik					
Blang Bintang					
Ingin Jaya					
Krueng Barona Jaya					
Sukamakmur					
Kuta Malaka					
Simpang Tiga					
Darul Imarah					
Darul Kamal					
Peukan Bada					
Pulo Aceh					
Aceh Besar					

https://acehbesarkab.bps.go.id

Lanjutan Tabel/*Continued Table* 4.1

Kecamatan *District*	Golongan Luas Lahan yang Dikuasai Termasuk Tempat Tinggal (m^2) *Group of Land Area Utilized Including Residential Area (m^2)*			
	200.000-299.999	300.000-399.999	400.000-499.999	500.000-999.999
(1)	(12)	(13)	(14)	(15)
Lhoong				
Lhoknga				
Leupung				
Indrapuri				
Kuta Cot Glie				
Seulimeum				
Kota Jantho				
Lembah Seulawah				
Mesjid Raya				
Darussalam				
Baitussalam				
Kuta Baro				
Montasik				
Blang Bintang				
Ingin Jaya				
Krueng Barona Jaya				
Sukamakmur				
Kuta Malaka				
Simpang Tiga				
Darul Imarah				
Darul Kamal				
Peukan Bada				
Pulo Aceh				
Aceh Besar				

https://acehbesarkab.bps.go.id

Lanjutan Tabel/*Continued Table* 4.1

Kecamatan *District*	Golongan Luas Lahan yang Dikuasai Termasuk Tempat Tinggal (m^2) *Group of Land Area Utilized Including Residential Area (m^2)*			
	1.000.000-1.999.999	2.000.000-4.999.999	5.000.000-9.999.999	≥10.000.000
(1)	(16)	(17)	(18)	(19)
Lhoong				
Lhoknga				
Leupung				
Indrapuri				
Kuta Cot Glie				
Seulimeum				
Kota Jantho				
Lembah Seulawah				
Mesjid Raya				
Darussalam				
Baitussalam				
Kuta Baro				
Montasik				
Blang Bintang				
Ingin Jaya				
Krueng Barona Jaya				
Sukamakmur				
Kuta Malaka				
Simpang Tiga				
Darul Imarah				
Darul Kamal				
Peukan Bada				
Pulo Aceh				
Aceh Besar				

https://acehbesarkab.bps.go.id

Tabel 4.2
Table

Jumlah Rumah Tangga Usaha Pertanian Menurut Kecamatan dan Golongan Luas Lahan yang Dikuasai Selain Tempat Tinggal (rumah tangga), 2023
Number of Agricultural Households by District and Group of Land Area Utilized Excluding Residential Area (households), 2023

Kecamatan *District*	Golongan Luas Lahan yang Dikuasai Selain Tempat Tinggal (m^2) *Group of Land Area Utilized Excluding Residential Area (m^2)*				
	0	<1.000[1]	1.000-1.999	2.000-4.999	5.000-9.999
(1)	(2)	(3)	(4)	(5)	(6)
Lhoong					
Lhoknga					
Leupung					
Indrapuri					
Kuta Cot Glie					
Seulimeum					
Kota Jantho					
Lembah Seulawah					
Mesjid Raya					
Darussalam					
Baitussalam					
Kuta Baro					
Montasik					
Blang Bintang					
Ingin Jaya					
Krueng Barona Jaya					
Sukamakmur					
Kuta Malaka					
Simpang Tiga					
Darul Imarah					
Darul Kamal					
Peukan Bada					
Pulo Aceh					
Aceh Besar					

https://acehbesarkab.bps.go.id

Lanjutan Tabel/*Continued Table* 4.2

Kecamatan *District*	Golongan Luas Lahan yang Dikuasai Selain Tempat Tinggal (m^2) *Group of Land Area Utilized Excluding Residential Area (m^2)*				
	10.000-19.999	20.000-29.999	30.000-39.999	40.000-49.999	50.000-99.999
(1)	(7)	(8)	(9)	(10)	(11)
Lhoong					
Lhoknga					
Leupung					
Indrapuri					
Kuta Cot Glie					
Seulimeum					
Kota Jantho					
Lembah Seulawah					
Mesjid Raya					
Darussalam					
Baitussalam					
Kuta Baro					
Montasik					
Blang Bintang					
Ingin Jaya					
Krueng Barona Jaya					
Sukamakmur					
Kuta Malaka					
Simpang Tiga					
Darul Imarah					
Darul Kamal					
Peukan Bada					
Pulo Aceh					
Aceh Besar					

https://acehbesarkab.bps.go.id

Lanjutan Tabel/*Continued Table* 4.2

Kecamatan *District*	Golongan Luas Lahan yang Dikuasai Selain Tempat Tinggal (m^2) *Group of Land Area Utilized Excluding Residential Area (m^2)*				
	100.000-199.999	200.000-299.999	300.000-399.999	400.000-499.999	500.000-999.999
(1)	(12)	(13)	(14)	(15)	(16)
Lhoong					
Lhoknga					
Leupung					
Indrapuri					
Kuta Cot Glie					
Seulimeum					
Kota Jantho					
Lembah Seulawah					
Mesjid Raya					
Darussalam					
Baitussalam					
Kuta Baro					
Montasik					
Blang Bintang					
Ingin Jaya					
Krueng Barona Jaya					
Sukamakmur					
Kuta Malaka					
Simpang Tiga					
Darul Imarah					
Darul Kamal					
Peukan Bada					
Pulo Aceh					
Aceh Besar					

https://acehbesarkab.bps.go.id

Lanjutan Tabel/*Continued Table* 4.2

Kecamatan *District*	Golongan Luas Lahan yang Dikuasai Selain Tempat Tinggal (m^2) *Group of Land Area Utilized Excluding Residential Area (m^2)*			
	1.000.000-1.999.999	2.000.000-4.999.999	5.000.000-9.999.999	≥10.000.000
(1)	(17)	(18)	(19)	(20)
Lhoong				
Lhoknga				
Leupung				
Indrapuri				
Kuta Cot Glie				
Seulimeum				
Kota Jantho				
Lembah Seulawah				
Mesjid Raya				
Darussalam				
Baitussalam				
Kuta Baro				
Montasik				
Blang Bintang				
Ingin Jaya				
Krueng Barona Jaya				
Sukamakmur				
Kuta Malaka				
Simpang Tiga				
Darul Imarah				
Darul Kamal				
Peukan Bada				
Pulo Aceh				
Aceh Besar				

https://acehbesarkab.bps.go.id

Catatan/*Note*: [1] Tidak termasuk 0/*Excluding 0*.

Tabel 4.3
Table

Jumlah Rumah Tangga Usaha Pertanian Menurut Kecamatan dan Golongan Luas Lahan Pertanian yang Dikuasai (rumah tangga), 2023
Number of Agricultural Households by District and Group of Agricultural Land Area Utilized (households), 2023

Kecamatan *District*	Golongan Luas Lahan Pertanian yang Dikuasai (m^2) *Group of Agricultural Land Area Utilized (m^2)*				
	0	<1.000[1]	1.000-1.999	2.000-4.999	5.000-9.999
(1)	(2)	(3)	(4)	(5)	(6)
Lhoong					
Lhoknga					
Leupung					
Indrapuri					
Kuta Cot Glie					
Seulimeum					
Kota Jantho					
Lembah Seulawah					
Mesjid Raya					
Darussalam					
Baitussalam					
Kuta Baro					
Montasik					
Blang Bintang					
Ingin Jaya					
Krueng Barona Jaya					
Sukamakmur					
Kuta Malaka					
Simpang Tiga					
Darul Imarah					
Darul Kamal					
Peukan Bada					
Pulo Aceh					
Aceh Besar					

https://acehbesarkab.bps.go.id

Lanjutan Tabel/*Continued Table* 4.3

Kecamatan *District*	Golongan Luas Lahan Pertanian yang Dikuasai (m^2) *Group of Agricultural Land Area Utilized (m^2)*				
	10.000-19.999	20.000-29.999	30.000-39.999	40.000-49.999	50.000-99.999
(1)	(7)	(8)	(9)	(10)	(11)
Lhoong					
Lhoknga					
Leupung					
Indrapuri					
Kuta Cot Glie					
Seulimeum					
Kota Jantho					
Lembah Seulawah					
Mesjid Raya					
Darussalam					
Baitussalam					
Kuta Baro					
Montasik					
Blang Bintang					
Ingin Jaya					
Krueng Barona Jaya					
Sukamakmur					
Kuta Malaka					
Simpang Tiga					
Darul Imarah					
Darul Kamal					
Peukan Bada					
Pulo Aceh					
Aceh Besar					

https://acehbesarkab.bps.go.id

Lanjutan Tabel/*Continued Table* 4.3

Kecamatan *District*	Golongan Luas Lahan Pertanian yang Dikuasai (m^2) *Group of Agricultural Land Area Utilized (m^2)*				
	100.000-199.999	200.000-299.999	300.000-399.999	400.000-499.999	500.000-999.999
(1)	(12)	(13)	(14)	(15)	(16)
Lhoong					
Lhoknga					
Leupung					
Indrapuri					
Kuta Cot Glie					
Seulimeum					
Kota Jantho					
Lembah Seulawah					
Mesjid Raya					
Darussalam					
Baitussalam					
Kuta Baro					
Montasik					
Blang Bintang					
Ingin Jaya					
Krueng Barona Jaya					
Sukamakmur					
Kuta Malaka					
Simpang Tiga					
Darul Imarah					
Darul Kamal					
Peukan Bada					
Pulo Aceh					
Aceh Besar					

https://acehbesarkab.bps.go.id

Lanjutan Tabel/*Continued Table* 4.3

Kecamatan *District*	Golongan Luas Lahan Pertanian yang Dikuasai (m^2) *Group of Agricultural Land Area Utilized (m^2)*			
	1.000.000-1.999.999	2.000.000-4.999.999	5.000.000-9.999.999	≥10.000.000
(1)	(17)	(18)	(19)	(20)
Lhoong				
Lhoknga				
Leupung				
Indrapuri				
Kuta Cot Glie				
Seulimeum				
Kota Jantho				
Lembah Seulawah				
Mesjid Raya				
Darussalam				
Baitussalam				
Kuta Baro				
Montasik				
Blang Bintang				
Ingin Jaya				
Krueng Barona Jaya				
Sukamakmur				
Kuta Malaka				
Simpang Tiga				
Darul Imarah				
Darul Kamal				
Peukan Bada				
Pulo Aceh				
Aceh Besar				

https://acehbesarkab.bps.go.id

Catatan/*Note*: [1] Tidak termasuk 0/*Excluding 0*.

Tabel 4.4
Table

Jumlah Usaha Pertanian Perorangan Menurut Kecamatan dan Golongan Luas Lahan yang Dikuasai Termasuk Tempat Tinggal (unit), 2023
Number of Individual Agricultural Holdings by District and Group of Land Area Utilized Including Residential Area (units), 2023

Kecamatan *District*	Golongan Luas Lahan yang Dikuasai Termasuk Tempat Tinggal (m^2) *Group of Land Area Utilized Including Residential Area (m^2)*				
	<1.000	1.000-1.999	2.000-4.999	5.000-9.999	10.000-19.999
(1)	(2)	(3)	(4)	(5)	(6)
Lhoong					
Lhoknga					
Leupung					
Indrapuri					
Kuta Cot Glie					
Seulimeum					
Kota Jantho					
Lembah Seulawah					
Mesjid Raya					
Darussalam					
Baitussalam					
Kuta Baro					
Montasik					
Blang Bintang					
Ingin Jaya					
Krueng Barona Jaya					
Sukamakmur					
Kuta Malaka					
Simpang Tiga					
Darul Imarah					
Darul Kamal					
Peukan Bada					
Pulo Aceh					
Aceh Besar					

https://acehbesarkab.bps.go.id

Lanjutan Tabel/*Continued Table* 4.4

Kecamatan *District*	Golongan Luas Lahan yang Dikuasai Termasuk Tempat Tinggal (m^2) *Group of Land Area Utilized Including Residential Area (m^2)*				
	20.000-29.999	30.000-39.999	40.000-49.999	50.000-99.999	100.000-199.999
(1)	(7)	(8)	(8)	(9)	(10)
Lhoong					
Lhoknga					
Leupung					
Indrapuri					
Kuta Cot Glie					
Seulimeum					
Kota Jantho					
Lembah Seulawah					
Mesjid Raya					
Darussalam					
Baitussalam					
Kuta Baro					
Montasik					
Blang Bintang					
Ingin Jaya					
Krueng Barona Jaya					
Sukamakmur					
Kuta Malaka					
Simpang Tiga					
Darul Imarah					
Darul Kamal					
Peukan Bada					
Pulo Aceh					
Aceh Besar					

https://acehbesarkab.bps.go.id

Lanjutan Tabel/*Continued Table* 4.4

Kecamatan *District*	Golongan Luas Lahan yang Dikuasai Termasuk Tempat Tinggal (m^2) *Group of Land Area Utilized Including Residential Area (m^2)*			
	200.000-299.999	300.000-399.999	400.000-499.999	500.000-999.999
(1)	(11)	(12)	(13)	(14)
Lhoong				
Lhoknga				
Leupung				
Indrapuri				
Kuta Cot Glie				
Seulimeum				
Kota Jantho				
Lembah Seulawah				
Mesjid Raya				
Darussalam				
Baitussalam				
Kuta Baro				
Montasik				
Blang Bintang				
Ingin Jaya				
Krueng Barona Jaya				
Sukamakmur				
Kuta Malaka				
Simpang Tiga				
Darul Imarah				
Darul Kamal				
Peukan Bada				
Pulo Aceh				
Aceh Besar				

https://acehbesarkab.bps.go.id

Lanjutan Tabel/*Continued Table* 4.4

Kecamatan *District*	Golongan Luas Lahan yang Dikuasai Termasuk Tempat Tinggal (m^2) *Group of Land Area Utilized Including Residential Area (m^2)*			
	1.000.000-1.999.999	2.000.000-4.999.999	5.000.000-9.999.999	≥10.000.000
(1)	(15)	(16)	(17)	(18)
Lhoong				
Lhoknga				
Leupung				
Indrapuri				
Kuta Cot Glie				
Seulimeum				
Kota Jantho				
Lembah Seulawah				
Mesjid Raya				
Darussalam				
Baitussalam				
Kuta Baro				
Montasik				
Blang Bintang				
Ingin Jaya				
Krueng Barona Jaya				
Sukamakmur				
Kuta Malaka				
Simpang Tiga				
Darul Imarah				
Darul Kamal				
Peukan Bada				
Pulo Aceh				
Aceh Besar				

https://acehbesarkab.bps.go.id

Tabel 4.5
Table

Jumlah Usaha Pertanian Perorangan Menurut Kecamatan dan Golongan Luas Lahan yang Dikuasai Selain Tempat Tinggal, 2023
Number of Individual Agricultural Holdings by District and Group of Land Area Utilized Excluding Residential Area (units), 2023

Kecamatan *District*	Golongan Luas Lahan yang Dikuasai Selain Tempat Tinggal (m^2) *Group of Land Area Utilized Excluding Residential Area (m^2)*				
	0	<1.000[1]	1.000-1.999	2.000-4.999	5.000-9.999
(1)	(2)	(3)	(4)	(5)	(6)
Lhoong					
Lhoknga					
Leupung					
Indrapuri					
Kuta Cot Glie					
Seulimeum					
Kota Jantho					
Lembah Seulawah					
Mesjid Raya					
Darussalam					
Baitussalam					
Kuta Baro					
Montasik					
Blang Bintang					
Ingin Jaya					
Krueng Barona Jaya					
Sukamakmur					
Kuta Malaka					
Simpang Tiga					
Darul Imarah					
Darul Kamal					
Peukan Bada					
Pulo Aceh					
Aceh Besar					

https://acehbesarkab.bps.go.id

Lanjutan Tabel/*Continued Table* 4.5

Kecamatan *District*	Golongan Luas Lahan yang Dikuasai Selain Tempat Tinggal (m^2) *Group of Land Area Utilized Excluding Residential Area (m^2)*				
	10.000-19.999	20.000-29.999	30.000-39.999	40.000-49.999	50.000-99.999
(1)	(7)	(8)	(9)	(10)	(11)

https://acehbesarkab.bps.go.id

Lanjutan Tabel/*Continued Table* 4.5

Kecamatan *District*	Golongan Luas Lahan yang Dikuasai Selain Tempat Tinggal (m^2) *Group of Land Area Utilized Excluding Residential Area (m^2)*				
	100.000-199.999	200.000-299.999	300.000-399.999	400.000-499.999	500.000-999.999
(1)	(12)	(13)	(14)	(15)	(16)

https://acehbesarkab.bps.go.id

Lanjutan Tabel/*Continued Table* 4.5

Kecamatan *District*	Golongan Luas Lahan yang Dikuasai Selain Tempat Tinggal (m^2) *Group of Land Area Utilized Excluding Residential Area (m^2)*			
	1.000.000-1.999.999	2.000.000-4.999.999	5.000.000-9.999.999	≥10.000.000
(1)	(17)	(18)	(19)	(20)

https://acehbesarkab.bps.go.id

Catatan/*Note*: [1] Tidak termasuk 0/*Excluding 0*.

Tabel 4.6
Table

Jumlah Usaha Pertanian Perorangan Menurut Kecamatan dan Golongan Luas Lahan Pertanian yang Dikuasai (unit), 2023
Number of Individual Agricultural Holdings by District and Group of Agricultural Land Area Utilized (units), 2023

Kecamatan *District*	Golongan Luas Lahan Pertanian yang Dikuasi (m^2) *Group of Agricultural Land Area Utilized (m^2)*				
	0	<1.000[1]	1.000-1.999	2.000-4.999	5.000-9.999
(1)	(2)	(3)	(4)	(5)	(6)

https://acehbesarkab.bps.go.id

Lanjutan Tabel/*Continued Table* 4.6

Kecamatan *District*	Golongan Luas Lahan Pertanian yang Dikuasi (m^2) *Group of Agricultural Land Area Utilized (m^2)*				
	10.000-19.999	20.000-29.999	30.000-39.999	40.000-49.999	50.000-99.999
(1)	(7)	(8)	(9)	(10)	(11)

https://acehbesarkab.bps.go.id

Lanjutan Tabel/*Continued Table* 4.6

Kecamatan *District*	Golongan Luas Lahan Pertanian yang Dikuasi (m^2) *Group of Agricultural Land Area Utilized (m^2)*				
	100.000-199.999	200.000-299.999	300.000-399.999	400.000-499.999	500.000-999.999
(1)	(12)	(13)	(14)	(15)	(16)

https://acehbesarkab.bps.go.id

Lanjutan Tabel/*Continued Table* 4.6

Kecamatan *District*	Golongan Luas Lahan Pertanian yang Dikuasai (m^2) *Group of Agricultural Land Area Utilized (m^2)*			
	1.000.000-1.999.999	2.000.000-4.999.999	5.000.000-9.999.999	≥10.000.000
(1)	(17)	(18)	(19)	(20)

https://acehbesarkab.bps.go.id

Catatan/*Note*: [1] Tidak termasuk 0/*Excluding 0*.

Tabel 4.7 / ***Table***

Luas Lahan yang Dikuasai Usaha Pertanian Perorangan Menurut Kecamatan Domisili Pengelola dan Jenis Lahan (m^2), 2023
Land Area Utilized by Individual Agricultural Holdings by Domicile District of Holders and Type of Land (m^2), 2023

Kecamatan *District*	Lahan Pertanian *Agricultural Land*			
	Sawah *Rice Field*	Bukan Sawah *Non-Rice Field*	Padang Rumput Sementara *Temporary Meadow*	Padang Rumput Permanen *Permanent Meadow*
(1)	(2)	(3)	(4)	(5)

https://acehbesarkab.bps.go.id

Lanjutan Tabel/*Continued Table* 4.7

Kecamatan *District*	Lahan Pertanian *Agricultural Land*		
	Sementara Belum Ditanami Menunggu Penanaman *Temporary Fallow Land Awaiting Planting*	Tanaman Tahunan *Permanent Crops*	Kandang Ternak dan Bangunan Pertanian Lainnya *Livestock Pens and Other Agricultural Buildings*
(1)	(6)	(7)	(8)

https://acehbesarkab.bps.go.id

Lanjutan Tabel/*Continued Table* 4.7

Kecamatan *District*	Lahan Pertanian *Agricultural Land*		Bukan Lahan Pertanian dan Bukan Tempat Tinggal *Non-Agricultural and Non-Residential Land*	Lahan Dikuasai *Land Utilized*
	Kegiatan Kehutanan Forestry Activities	Kegiatan Budidaya Perikanan *Aquaculture Activities*		
(1)	(9)	(10)	(11)	(12)

https://acehbesarkab.bps.go.id

Tabel 4.8
Table

Rata-Rata Luas Lahan yang Dikuasai Rumah Tangga Usaha Pertanian Menurut Kecamatan Domisili Pengelola dan Jenis Lahan (m^2), 2023
Land Area Utilized by Individual Agricultural Holdings by Domicile District of Holders and Type of Land (m^2), 2023

Kecamatan *District*	Lahan Pertanian *Agricultural Land*			
	Sawah *Rice Field*	Bukan Sawah *Non-Rice Field*	Padang Rumput Sementara *Temporary Meadow*	Padang Rumput Permanen *Permanent Meadow*
(1)	(2)	(3)	(4)	(5)

https://acehbesarkab.bps.go.id

Lanjutan Tabel/*Continued Table* 4.8

Kecamatan *District*	Lahan Pertanian *Agricultural Land*		
	Sementara Belum Ditanami Menunggu Penanaman *Temporary Fallow Land Awaiting Planting*	Tanaman Tahunan *Permanent Crops*	Kandang Ternak dan Bangunan Pertanian Lainnya *Livestock Pens and Other Agricultural Buildings*
(1)	(6)	(7)	(8)

https://acehbesarkab.bps.go.id

Lanjutan Tabel/*Continued Table* 4.8

Kecamatan *District*	Lahan Pertanian *Agricultural Land*		Bukan Lahan Pertanian dan Bukan Tempat Tinggal *Non-Agricultural and Non-Residential Land*	Lahan Dikuasai *Land Utilized*
	Kegiatan Kehutanan Forestry Activities	Kegiatan Budidaya Perikanan *Aquaculture Activities*		
(1)	(9)	(10)	(11)	(12)

https://acehbesarkab.bps.go.id

Tabel 4.9
Table

Rata-Rata Luas Lahan yang Dikuasai Rumah Tangga Usaha Pertanian Pengguna Lahan Pertanian Menurut Kecamatan Domisili Pengelola dan Jenis Lahan (m^2), 2023
Average Land Area Utilized by Agricultural Households Utilizing Agricultural Land by Domicile District of Holders and Type of Land (m^2), 2023

Kecamatan *District*	Lahan Pertanian *Agricultural Land*			
	Sawah *Rice Field*	Bukan Sawah *Non-Rice Field*	Padang Rumput Sementara *Temporary Meadow*	Padang Rumput Permanen *Permanent Meadow*
(1)	(2)	(3)	(4)	(5)

https://acehbesarkab.bps.go.id

Lanjutan Tabel/*Continued Table* 4.9

Kecamatan *District*	Lahan Pertanian *Agricultural Land*		
	Sementara Belum Ditanami Menunggu Penanaman *Temporary Fallow Land Awaiting Planting*	Tanaman Tahunan *Permanent Crops*	Kandang Ternak dan Bangunan Pertanian Lainnya *Livestock Pens and Other Agricultural Buildings*
(1)	(6)	(7)	(8)

https://acehbesarkab.bps.go.id

Lanjutan Tabel/*Continued Table* 4.9

Kecamatan *District*	Lahan Pertanian *Agricultural Land*		Bukan Lahan Pertanian dan Bukan Tempat Tinggal *Non-Agricultural and Non-Residential Land*	Lahan Dikuasai *Land Utilized*
	Kegiatan Kehutanan Forestry Activities	Kegiatan Budidaya Perikanan *Aquaculture Activities*		
(1)	(9)	(10)	(11)	(12)

https://acehbesarkab.bps.go.id

Tabel / ***Table*** **4.10** **Rata-Rata Luas Lahan yang Dikuasai Rumah Tangga Usaha Pertanian Pengguna Jenis Lahan Tertentu Menurut Kecamatan Domisili Pengelola dan Jenis Lahan (m^2), 2023**

Average Land Area Utilized by Agricultural Households Utilizing Particular Type of Land by Domicile District and Type of Land (m^2), 2023

Kecamatan *District*	Lahan Pertanian *Agricultural Land*			
	Sawah *Rice Field*	Bukan Sawah *Non-Rice Field*	Padang Rumput Sementara *Temporary Meadow*	Padang Rumput Permanen *Permanent Meadow*
(1)	(2)	(3)	(4)	(5)

https://acehbesarkab.bps.go.id

Lanjutan Tabel/*Continued Table* 4.10

Kecamatan *District*	Lahan Pertanian *Agricultural Land*		
	Sementara Belum Ditanami Menunggu Penanaman *Temporary Fallow Land Awaiting Planting*	Tanaman Tahunan *Permanent Crops*	Kandang Ternak dan Bangunan Pertanian Lainnya *Livestock Pens and Other Agricultural Buildings*
(1)	(6)	(7)	(8)

https://acehbesarkab.bps.go.id

Lanjutan Tabel/*Continued Table* 4.10

Kecamatan *District*	Lahan Pertanian *Agricultural Land*		Bukan Lahan Pertanian dan Bukan Tempat Tinggal *Non-Agricultural and Non-Residential Land*	Lahan Dikuasai *Land Utilized*
	Kegiatan Kehutanan Forestry Activities	Kegiatan Budidaya Perikanan *Aquaculture Activities*		
(1)	(9)	(10)	(11)	(12)

https://acehbesarkab.bps.go.id

Tabel 4.11 Rata-Rata Luas Lahan yang Dikuasai Usaha Pertanian Perorangan Menurut Kecamatan Domisili Pengelola (m^2), 2023

Table *Average Land Area Utilized by Individual Agricultural Holdings by Domicile District of Holders (m^2), 2023*

Kecamatan *District*	Lahan Pertanian *Agricultural Land*			
	Sawah *Rice Field*	Bukan Sawah *Non-Rice Field*	Padang Rumput Sementara *Temporary Meadow*	Padang Rumput Permanen *Permanent Meadow*
(1)	(2)	(3)	(4)	(5)

https://acehbesarkab.bps.go.id

Lanjutan Tabel/*Continued Table* 4.11

Kecamatan *District*	Lahan Pertanian *Agricultural Land*		
	Sementara Belum Ditanami Menunggu Penanaman *Temporary Fallow Land Awaiting Planting*	Tanaman Tahunan *Permanent Crops*	Kandang Ternak dan Bangunan Pertanian Lainnya *Livestock Pens and Other Agricultural Buildings*
(1)	(6)	(7)	(8)

https://acehbesarkab.bps.go.id

Lanjutan Tabel/*Continued Table* 4.11

Kecamatan *District*	Lahan Pertanian *Agricultural Land*		Bukan Lahan Pertanian dan Bukan Tempat Tinggal *Non-Agricultural and Non-Residential Land*	Lahan Dikuasai *Land Utilized*
	Kegiatan Kehutanan Forestry Activities	Kegiatan Budidaya Perikanan *Aquaculture Activities*		
(1)	(9)	(10)	(11)	(12)

https://acehbesarkab.bps.go.id

Tabel 4.12
Table

Rata-Rata Luas Lahan yang Dikuasai Usaha Pertanian Perorangan Pengguna Lahan Pertanian Menurut Kecamatan Domisili Pengelola dan Jenis Lahan (m^2), 2023
Average Land Area Utilized by Individual Agricultural Holdings Utilizing Agricultural Land by Domicile District of Holders and Type of Land (m^2), 2023

Kecamatan *District*	Lahan Pertanian *Agricultural Land*			
	Sawah *Rice Field*	Bukan Sawah *Non-Rice Field*	Padang Rumput Sementara *Temporary Meadow*	Padang Rumput Permanen *Permanent Meadow*
(1)	(2)	(3)	(4)	(5)

https://acehbesarkab.bps.go.id

Lanjutan Tabel/*Continued Table* 4.12

Kecamatan *District*	Lahan Pertanian *Agricultural Land*		
	Sementara Belum Ditanami Menunggu Penanaman *Temporary Fallow Land Awaiting Planting*	Tanaman Tahunan *Permanent Crops*	Kandang Ternak dan Bangunan Pertanian Lainnya *Livestock Pens and Other Agricultural Buildings*
(1)	(6)	(7)	(8)

https://acehbesarkab.bps.go.id

Lanjutan Tabel/*Continued Table* 4.12

Kecamatan *District*	Lahan Pertanian *Agricultural Land*		Bukan Lahan Pertanian dan Bukan Tempat Tinggal *Non-Agricultural and Non-Residential Land*	Lahan Dikuasai *Land Utilized*
	Kegiatan Kehutanan Forestry Activities	Kegiatan Budidaya Perikanan *Aquaculture Activities*		
(1)	(9)	(10)	(11)	(12)

https://acehbesarkab.bps.go.id

Tabel 4.13
Table

Rata-Rata Luas Lahan yang Dikuasai Usaha Pertanian Perorangan Pengguna Jenis Lahan Tertentu Menurut Kecamatan Domisili Pengelola dan Jenis Lahan (m^2), 2023
Average Land Area Utilized by Individual Agricultural Holdings Utilizing Particular Type of Land by Domicile District of Holders and Type of Land (m^2), 2023

Kecamatan *District*	Lahan Pertanian *Agricultural Land*			
	Sawah *Rice Field*	Bukan Sawah *Non-Rice Field*	Padang Rumput Sementara *Temporary Meadow*	Padang Rumput Permanen *Permanent Meadow*
(1)	(2)	(3)	(4)	(5)

https://acehbesarkab.bps.go.id

Lanjutan Tabel/*Continued Table* 4.13

Kecamatan *District*	Lahan Pertanian *Agricultural Land*		
	Sementara Belum Ditanami Menunggu Penanaman *Temporary Fallow Land Awaiting Planting*	Tanaman Tahunan *Permanent Crops*	Kandang Ternak dan Bangunan Pertanian Lainnya *Livestock Pens and Other Agricultural Buildings*
(1)	(6)	(7)	(8)

https://acehbesarkab.bps.go.id

Lanjutan Tabel/*Continued Table* 4.13

Kecamatan *District*	Lahan Pertanian *Agricultural Land*		Bukan Lahan Pertanian dan Bukan Tempat Tinggal *Non-Agricultural and Non-Residential Land*	Lahan Dikuasai *Land Utilized*
	Kegiatan Kehutanan Forestry Activities	Kegiatan Budidaya Perikanan *Aquaculture Activities*		
(1)	(9)	(10)	(11)	(12)

https://acehbesarkab.bps.go.id

Tabel 4.14 **Luas Lahan yang Dikuasai Usaha Pertanian Perorangan Menurut Lokasi dan Jenis Lahan (m^2), 2023**

Table ***Land Area Utilized by Individual Agricultural Holdings by Location and Type of Land (m^2), 2023***

Kecamatan *District*	Lahan Pertanian *Agricultural Land*			
	Sawah *Rice Field*	Bukan Sawah *Non-Rice Field*	Padang Rumput Sementara *Temporary Meadow*	Padang Rumput Permanen *Permanent Meadow*
(1)	(2)	(3)	(4)	(5)

https://acehbesarkab.bps.go.id

Lanjutan Tabel/*Continued Table* 4.14

Kecamatan *District*	Lahan Pertanian *Agricultural Land*		
	Sementara Belum Ditanami Menunggu Penanaman *Temporary Fallow Land Awaiting Planting*	Tanaman Tahunan *Permanent Crops*	Kandang Ternak dan Bangunan Pertanian Lainnya *Livestock Pens and Other Agricultural Buildings*
(1)	(6)	(7)	(8)

https://acehbesarkab.bps.go.id

Lanjutan Tabel/*Continued Table* 4.14

Kecamatan *District*	Lahan Pertanian *Agricultural Land*		Bukan Lahan Pertanian dan Bukan Tempat Tinggal *Non-Agricultural and Non-Residential Land*	Lahan Dikuasai *Land Utilized*
	Kegiatan Kehutanan Forestry Activities	Kegiatan Budidaya Perikanan *Aquaculture Activities*		
(1)	(9)	(10)	(11)	(12)

https://acehbesarkab.bps.go.id

Tabel 4.15
Table

Jumlah Rumah Tangga Usaha Pertanian Menurut Kecamatan dan Kelompok Luas Lahan Pertanian yang Dikuasai (rumah tangga), 2023
Number of Agricultural Households by District and Classification of Agricultural Land Area Utilized (households), 2023

Kecamatan *District*	Kelompok Luas Lahan Pertanian yang Dikuasai (Ha) *Classification of Agricultural Land Area Utilized (Ha)*				
	0	<0,1[1]	0,1-0,19	0,2-0,49	0,5-0,99
(1)	(2)	(3)	(4)	(5)	(6)

https://acehbesarkab.bps.go.id

Lanjutan Tabel/*Continued Table* 4.15

Kecamatan *District*	Kelompok Luas Lahan Pertanian yang Dikuasai (Ha) *Classification of Agricultural Land Area Utilized (Ha)*			
	1-1,99	2-2,99	3-3,99	4-4,99
(1)	(7)	(8)	(9)	(10)

https://acehbesarkab.bps.go.id

Lanjutan Tabel/*Continued Table* 4.15

Kecamatan *District*	Kelompok Luas Lahan Pertanian yang Dikuasai (Ha) *Classification of Agricultural Land Area Utilized (Ha)*			
	5-9,99	10-19,99	20-49,99	50-99
(1)	(11)	(12)	(13)	(14)

https://acehbesarkab.bps.go.id

Lanjutan Tabel/*Continued Table* 4.15

Kecamatan *District*	Kelompok Luas Lahan Pertanian yang Dikuasai (Ha) *Classification of Agricultural Land Area Utilized (Ha)*			
	100-199	200-499	500-999	≥1.000
(1)	(15)	(16)	(17)	(18)

https://acehbesarkab.bps.go.id

Catatan/*Note*: [1] Tidak termasuk 0/*Excluding 0*.

Tabel 4.16 / ***Table***

Jumlah Rumah Tangga Usaha Pertanian Menurut Kecamatan dan Kelompok Luas Lahan Sawah yang Dikuasai (rumah tangga), 2023
Number of Agricultural Households by District and Classification of Rice Field Area Utilized (households), 2023

Kecamatan *District*	Kelompok Luas Lahan Sawah yang Dikuasai (Ha) *Classification of Rice-field Area Utilized (Ha)*				
	0	<0,1[1]	0,1-0,19	0,2-0,49	0,5-0,99
(1)	(2)	(3)	(4)	(5)	(6)

https://acehbesarkab.bps.go.id

Lanjutan Tabel/*Continued Table* 4.16

Kecamatan *District*	Kelompok Luas Lahan Sawah yang Dikuasai (Ha) *Classification of Rice-field Area Utilized (Ha)*			
	1-1,99	2-2,99	3-3,99	4-4,99
(1)	(7)	(8)	(9)	(10)

https://acehbesarkab.bps.go.id

Lanjutan Tabel/*Continued Table* 4.16

Kecamatan *District*	Kelompok Luas Lahan Sawah yang Dikuasai (Ha) *Classification of Rice-field Area Utilized (Ha)*			
	5-9,99	10-19,99	20-49,99	50-99
(1)	(11)	(12)	(13)	(14)

https://acehbesarkab.bps.go.id

Lanjutan Tabel/*Continued Table* 4.16

Kecamatan *District*	Kelompok Luas Lahan Sawah yang Dikuasai (Ha) *Classification of Rice-field Area Utilized (Ha)*			
	100-199	200-499	500-999	≥1.000
(1)	(15)	(16)	(17)	(18)

https://acehbesarkab.bps.go.id

Catatan/*Note*: [1] Tidak termasuk 0/*Excluding 0*.

Tabel 4.17
Table

Jumlah Rumah Tangga Usaha Pertanian Menurut Kecamatan dan Kelompok Luas Lahan Selain Sawah yang Dikuasai (rumah tangga), 2023
Number of Agricultural Households by District and Classification of Land Area other Than Rice Field Utilized (households), 2023

Kecamatan *District*	Kelompok Luas Lahan Selain Sawah yang Dikuasai (Ha) Classification of Land Area other Than Rice Field Utilized (Ha)				
	0	<0,1[1]	0,1-0,19	0,2-0,49	0,5-0,99
(1)	(2)	(3)	(4)	(5)	(6)

https://acehbesarkab.bps.go.id

Lanjutan Tabel/*Continued Table* 4.17

Kecamatan *District*	Kelompok Luas Lahan Selain Sawah yang Dikuasai (Ha) Classification of Land Area other Than Rice Field Utilized (Ha)			
	1-1,99	2-2,99	3-3,99	4-4,99
(1)	(7)	(8)	(9)	(10)

https://acehbesarkab.bps.go.id

Lanjutan Tabel/*Continued Table* 4.17

Kecamatan *District*	Kelompok Luas Lahan Selain Sawah yang Dikuasai (Ha) Classification of Land Area other Than Rice Field Utilized (Ha)			
	5-9,99	10-19,99	20-49,99	50-99
(1)	(11)	(12)	(13)	(14)

https://acehbesarkab.bps.go.id

Lanjutan Tabel/*Continued Table* 4.17

Kecamatan *District*	Kelompok Luas Lahan Selain Sawah yang Dikuasai (Ha) Classification of Land Area other Than Rice Field Utilized (Ha)			
	100-199	200-499	500-999	≥1.000
(1)	(15)	(16)	(17)	(18)

https://acehbesarkab.bps.go.id

Catatan/*Note*: [1] Tidak termasuk 0/*Excluding 0*.

Tabel 4.18
Table

Jumlah Rumah Tangga Usaha Pertanian Menurut Kecamatan dan Kelompok Luas Lahan Tanaman Semusim Bukan Sawah yang Dikuasai, 2023
Number of Agricultural Households by District and Classification of non-Rice Field for Temporary Crops Area Utilized, 2023

Kecamatan *District*	Kelompok Luas Lahan Tanaman Semusim Bukan Sawah yang Dikuasai (Ha) *Classification of non-Rice Field for Temporary Crops Area Utilized (Ha)*				
	0	<0,1[1]	0,1-0,19	0,2-0,49	0,5-0,99
(1)	(2)	(3)	(4)	(5)	(6)

https://acehbesarkab.bps.go.id

Lanjutan Tabel/*Continued Table* 4.18

Kecamatan *District*	Kelompok Luas Lahan Tanaman Semusim Bukan Sawah yang Dikuasai (Ha) *Classification of non-Rice Field for Temporary Crops Area Utilized (Ha)*			
	1-1,99	2-2,99	3-3,99	4-4,99
(1)	(7)	(8)	(9)	(10)

https://acehbesarkab.bps.go.id

Lanjutan Tabel/*Continued Table* 4.18

Kecamatan *District*	Kelompok Luas Lahan Tanaman Semusim Bukan Sawah yang Dikuasai (Ha) *Classification of non-Rice Field for Temporary Crops Area Utilized (Ha)*			
	5-9,99	10-19,99	20-49,99	50-99
(1)	(11)	(12)	(13)	(14)

https://acehbesarkab.bps.go.id

Lanjutan Tabel/*Continued Table* 4.18

Kecamatan *District*	Kelompok Luas Lahan Tanaman Semusim Bukan Sawah yang Dikuasai (Ha) *Classification of non-Rice Field for Temporary Crops Area Utilized (Ha)*			
	100-199	200-499	500-999	≥1.000
(1)	(15)	(16)	(17)	(18)

https://acehbesarkab.bps.go.id

Catatan/*Note*: [1] Tidak termasuk 0/*Excluding 0*.

Tabel 4.19 / ***Table***

Jumlah Rumah Tangga Usaha Pertanian Menurut Kecamatan dan Kelompok Luas Lahan Padang Rumput Sementara yang Dikuasai (rumah tangga), 2023
Number of Agricultural Households by District and Classification of Temporary Meadow Area Utilized (households), 2023

Kecamatan *District*	Kelompok Luas Lahan Padang Rumput Sementara yang Dikuasai (Ha) *Classification of Temporary Meadow Area Utilized (Ha)*				
	0	<0,1[1]	0,1-0,19	0,2-0,49	0,5-0,99
(1)	(2)	(3)	(4)	(5)	(6)

https://acehbesarkab.bps.go.id

Lanjutan Tabel/*Continued Table* 4.19

Kecamatan *District*	Kelompok Luas Lahan Padang Rumput Sementara yang Dikuasai (Ha) *Classification of non-Rice Field for Temporary Crops Area Utilized (Ha)*			
	1-1,99	2-2,99	3-3,99	4-4,99
(1)	(7)	(8)	(9)	(10)

https://acehbesarkab.bps.go.id

Lanjutan Tabel/*Continued Table* 4.19

Kecamatan *District*	Kelompok Luas Lahan Padang Rumput Sementara yang Dikuasai (Ha) *Classification of non-Rice Field for Temporary Crops Area Utilized (Ha)*			
	5-9,99	10-19,99	20-49,99	50-99
(1)	(11)	(12)	(13)	(14)

https://acehbesarkab.bps.go.id

Lanjutan Tabel/*Continued Table* 4.19

Kecamatan *District*	Kelompok Luas Lahan Padang Rumput Sementara yang Dikuasai (Ha) *Classification of non-Rice Field for Temporary Crops Area Utilized (Ha)*			
	100-199	200-499	500-999	≥1.000
(1)	(15)	(16)	(17)	(18)

https://acehbesarkab.bps.go.id

Catatan/*Note*: [1] Tidak termasuk 0/*Excluding 0*.

Tabel 4.20
Table

Jumlah Rumah Tangga Usaha Pertanian Menurut Kecamatan dan Kelompok Luas Lahan Padang Rumput Permanen yang Dikuasai (rumah tangga), 2023
Number of Agricultural Households by District and Classification of Permanent Meadow Area Utilized (households), 2023

Kecamatan *District*	Kelompok Luas Lahan Padang Rumput Permanen yang Dikuasai (Ha) *Classification of Permanent Meadow Area Utilized (Ha)*				
	0	*<0,1*[1]	*0,1-0,19*	*0,2-0,49*	*0,5-0,99*
(1)	(2)	(3)	(4)	(5)	(6)

https://acehbesarkab.bps.go.id

Lanjutan Tabel/*Continued Table* 4.20

Kecamatan *District*	Kelompok Luas Lahan Padang Rumput Permanen yang Dikuasai (Ha) *Classification of Permanent Meadow Area Utilized (Ha)*			
	1-1,99	*2-2,99*	*3-3,99*	*4-4,99*
(1)	(7)	(8)	(9)	(10)

https://acehbesarkab.bps.go.id

Lanjutan Tabel/*Continued Table* 4.20

Kecamatan *District*	Kelompok Luas Lahan Padang Rumput Permanen yang Dikuasai (Ha) *Classification of Permanent Meadow Area Utilized (Ha)*			
	5-9,99	*10-19,99*	*20-49,99*	*50-99*
(1)	(11)	(12)	(13)	(14)

https://acehbesarkab.bps.go.id

Lanjutan Tabel/*Continued Table* 4.20

Kecamatan *District*	Kelompok Luas Lahan Padang Rumput Permanen yang Dikuasai (Ha) *Classification of Permanent Meadow Area Utilized (Ha)*			
	100-199	*200-499*	*500-999*	*≥1000*
(1)	(15)	(16)	(17)	(18)

https://acehbesarkab.bps.go.id

Catatan/*Note*: [1] Tidak termasuk 0/*Excluding 0*.

Tabel 4.21
Table

Jumlah Rumah Tangga Usaha Pertanian Menurut Kecamatan dan Kelompok Luas Lahan Sementara Belum Ditanami Menunggu Penanaman yang Dikuasai (rumah tangga), 2023
Number of Agricultural Households by District and Classification of Temporary Fallow Land Awaiting Planting Utilized (households), 2023

Kecamatan *District*	Kelompok Luas Lahan Sementara Belum Ditanami Menunggu Penanaman yang Dikuasai (Ha) *Classification of Temporary Fallow Land Awaiting Planting Utilized (Ha)*				
	0	*<0,1*[1]	*0,1-0,19*	*0,2-0,49*	*0,5-0,99*
(1)	(2)	(3)	(4)	(5)	(6)

https://acehbesarkab.bps.go.id

Lanjutan Tabel/*Continued Table* 4.21

Kecamatan *District*	Kelompok Luas Lahan Sementara Belum Ditanami Menunggu Penanaman yang Dikuasai (Ha) *Classification of Temporary Fallow Land Awaiting Planting Utilized (Ha)*			
	1-1,99	*2-2,99*	*3-3,99*	*4-4,99*
(1)	(7)	(8)	(9)	(10)

https://acehbesarkab.bps.go.id

Lanjutan Tabel/*Continued Table* 4.21

Kecamatan *District*	Kelompok Luas Lahan Sementara Belum Ditanami Menunggu Penanaman yang Dikuasai (Ha) *Classification of Temporary Fallow Land Awaiting Planting Utilized (Ha)*			
	5-9,99	*10-19,99*	*20-49,99*	*50-99*
(1)	(11)	(12)	(13)	(14)

https://acehbesarkab.bps.go.id

Lanjutan Tabel/*Continued Table* 4.21

Kecamatan *District*	Kelompok Luas Lahan Sementara Belum Ditanami Menunggu Penanaman yang Dikuasai (Ha) *Classification of Temporary Fallow Land Awaiting Planting Utilized (Ha)*			
	100-199	*200-499*	*500-999*	*≥1000*
(1)	(15)	(16)	(17)	(18)

https://acehbesarkab.bps.go.id

Catatan/*Note*: [1] Tidak termasuk 0/*Excluding 0*.

Tabel 4.22
Table

Jumlah Rumah Tangga Usaha Pertanian Menurut Kecamatan dan Kelompok Luas Lahan Tanaman Tahunan yang Dikuasai (rumah tangga), 2023
Number of Agricultural Households by District and Classification of Permanent Crops Land Utilized (households), 2023

Kecamatan *District*	Kelompok Luas Lahan Tanaman Tahunan yang Dikuasai (Ha) *Classification of Permanent Crops Land Utilized (Ha)*				
	0	*<0,1*[1]	*0,1-0,19*	*0,2-0,49*	*0,5-0,99*
(1)	(2)	(3)	(4)	(5)	(6)

https://acehbesarkab.bps.go.id

Lanjutan Tabel/*Continued Table* 4.22

Kecamatan *District*	Kelompok Luas Lahan Tanaman Tahunan yang Dikuasai (Ha) *Classification of Permanent Crops Land Utilized (Ha)*			
	1-1,99	*2-2,99*	*3-3,99*	*4-4,99*
(1)	(7)	(8)	(9)	(10)

https://acehbesarkab.bps.go.id

Lanjutan Tabel/*Continued Table* 4.22

Kecamatan *District*	Kelompok Luas Lahan Tanaman Tahunan yang Dikuasai (Ha) *Classification of Permanent Crops Land Utilized (Ha)*			
	5-9,99	*10-19,99*	*20-49,99*	*50-99*
(1)	(11)	(12)	(13)	(14)

https://acehbesarkab.bps.go.id

Lanjutan Tabel/*Continued Table* 4.22

Kecamatan *District*	Kelompok Luas Lahan Tanaman Tahunan yang Dikuasai (Ha) *Classification of Permanent Crops Land Utilized (Ha)*			
	100-199	*200-499*	*500-999*	*≥1000*
(1)	(15)	(16)	(17)	(18)

https://acehbesarkab.bps.go.id

Catatan/*Note*: [1] Tidak termasuk 0/*Excluding 0*.

Tabel 4.23
Table

Jumlah Rumah Tangga Usaha Pertanian Menurut Kecamatan dan Kelompok Luas Lahan Kandang Ternak dan Bangunan Pertanian Lainnya yang Dikuasai (rumah tangga), 2023
Number of Agricultural Households by District and Classification of Livestock Pens and Other Agricultural Buildings Land Utilized (households), 2023

Kecamatan *District*	Kelompok Luas Lahan Kandang Ternak dan Bangunan Pertanian Lainnya yang Dikuasai (Ha) *Classification of Livestock Pens and Other Agricultural Buildings Land Utilized (Ha)*				
	0	*<0,1*[1]	*0,1-0,19*	*0,2-0,49*	*0,5-0,99*
(1)	(2)	(3)	(4)	(5)	(6)

https://acehbesarkab.bps.go.id

Lanjutan Tabel/*Continued Table* 4.23

Kecamatan *District*	Kelompok Luas Lahan Kandang Ternak dan Bangunan Pertanian Lainnya yang Dikuasai (Ha) *Classification of Livestock Pens and Other Agricultural Buildings Land Utilized (Ha)*			
	1-1,99	*2-2,99*	*3-3,99*	*4-4,99*
(1)	(7)	(8)	(9)	(10)

https://acehbesarkab.bps.go.id

Lanjutan Tabel/*Continued Table* 4.23

Kecamatan *District*	Kelompok Luas Lahan Kandang Ternak dan Bangunan Pertanian Lainnya yang Dikuasai (Ha) *Classification of Livestock Pens and Other Agricultural Buildings Land Utilized (Ha)*			
	5-9,99	*10-19,99*	*20-49,99*	*50-99*
(1)	(11)	(12)	(13)	(14)

https://acehbesarkab.bps.go.id

Lanjutan Tabel/*Continued Table* 4.23

Kecamatan *District*	Kelompok Luas Lahan Kandang Ternak dan Bangunan Pertanian Lainnya yang Dikuasai (Ha) *Classification of Livestock Pens and Other Agricultural Buildings Land Utilized (Ha)*			
	100-199	*200-499*	*500-999*	*≥1000*
(1)	(15)	(16)	(17)	(18)

https://acehbesarkab.bps.go.id

Catatan/*Note*: [1] Tidak termasuk 0/*Excluding 0*.

Tabel 4.24
Table

Jumlah Rumah Tangga Usaha Pertanian Menurut Kecamatan dan Kelompok Luas Lahan Kehutanan yang Dikuasai (rumah tangga), 2023
Number of Agricultural Households by District and Classfication of Forestry Activities Land Utilized (households), 2023

Kecamatan *District*	Kelompok Luas Lahan Kehutanan yang Dikuasai (Ha) *Classification of Forestry Activities Land Utilized (Ha)*				
	0	*<0,1*[1]	*0,1-0,19*	*0,2-0,49*	*0,5-0,99*
(1)	(2)	(3)	(4)	(5)	(6)

https://acehbesarkab.bps.go.id

Lanjutan Tabel/*Continued Table* 4.24

Kecamatan *District*	Kelompok Luas Lahan Kehutanan yang Dikuasai (Ha) *Classification of Forestry Activities Land Utilized (Ha)*			
	1-1,99	*2-2,99*	*3-3,99*	*4-4,99*
(1)	(7)	(8)	(9)	(10)

https://acehbesarkab.bps.go.id

Lanjutan Tabel/*Continued Table* 4.24

Kecamatan *District*	Kelompok Luas Lahan Kehutanan yang Dikuasai (Ha) *Classification of Forestry Activities Land Utilized (Ha)*			
	5-9,99	*10-19,99*	*20-49,99*	*50-99*
(1)	(11)	(12)	(13)	(14)

https://acehbesarkab.bps.go.id

Lanjutan Tabel/*Continued Table* 4.24

Kecamatan *District*	Kelompok Luas Lahan Kehutanan yang Dikuasai (Ha) *Classification of Forestry Activities Land Utilized (Ha)*			
	100-199	*200-499*	*500-999*	*≥1000*
(1)	(15)	(16)	(17)	(18)

https://acehbesarkab.bps.go.id

Catatan/*Note*: [1] Tidak termasuk 0/*Excluding 0*.

Tabel 4.25
Table

Jumlah Rumah Tangga Usaha Pertanian Menurut Kecamatan dan Kelompok Luas Lahan Budi Daya Perikanan yang Dikuasai (rumah tangga), 2023
Number of Agricultural Households by District and Classification of Aquaculture Activities Land Utilized (households), 2023

Kecamatan *District*	Kelompok Luas Lahan Budi Daya Perikanan yang Dikuasai (Ha) *Classification of Aquaculture Activities Land Utilized (Ha)*				
	0	*<0,1*[1]	*0,1-0,19*	*0,2-0,49*	*0,5-0,99*
(1)	(2)	(3)	(4)	(5)	(6)

https://acehbesarkab.bps.go.id

Lanjutan Tabel/*Continued Table* 4.25

Kecamatan *District*	Kelompok Luas Lahan Budi Daya Perikanan yang Dikuasai (Ha) *Classification of Aquaculture Activities Land Utilized (Ha)*			
	1-1,99	*2-2,99*	*3-3,99*	*4-4,99*
(1)	(7)	(8)	(9)	(10)

https://acehbesarkab.bps.go.id

Lanjutan Tabel/*Continued Table* 4.25

Kecamatan *District*	Kelompok Luas Lahan Budi Daya Perikanan yang Dikuasai (Ha) *Classification of Aquaculture Activities Land Utilized (Ha)*			
	5-9,99	*10-19,99*	*20-49,99*	*50-99*
(1)	(11)	(12)	(13)	(14)

https://acehbesarkab.bps.go.id

Lanjutan Tabel/*Continued Table* 4.25

Kecamatan *District*	Kelompok Luas Lahan Budi Daya Perikanan yang Dikuasai (Ha) *Classification of Aquaculture Activities Land Utilized (Ha)*			
	100-199	*200-499*	*500-999*	*≥1000*
(1)	(15)	(16)	(17)	(18)

https://acehbesarkab.bps.go.id

Catatan/*Note*: [1] Tidak termasuk 0/*Excluding 0*.

Tabel 4.26
Table

Jumlah Rumah Tangga Usaha Pertanian Menurut Kecamatan dan Kelompok Luas Lahan Bukan Pertanian dan Bukan Tempat Tinggal yang Dikuasai (rumah tangga), 2023
Number of Agricultural Households by District and Classification of Non-Agricultural and Non-Residential Land Utilized (households), 2023

Kecamatan *District*	Kelompok Luas Lahan Bukan Pertanian dan Bukan Tempat Tinggal yang Dikuasai (Ha) *Classification of Non-Agricultural and Non-Residential Land Utilized (Ha)*				
	0	*<0,1*[1]	*0,1-0,19*	*0,2-0,49*	*0,5-0,99*
(1)	(2)	(3)	(4)	(5)	(6)

https://acehbesarkab.bps.go.id

Lanjutan Tabel/*Continued Table* 4.26

Kecamatan *District*	Kelompok Luas Lahan Bukan Pertanian dan Bukan Tempat Tinggal yang Dikuasai (Ha) *Classification of Non-Agricultural and Non-Residential Land Utilized (Ha)*			
	1-1,99	*2-2,99*	*3-3,99*	*4-4,99*
(1)	(7)	(8)	(9)	(10)

https://acehbesarkab.bps.go.id

Lanjutan Tabel/*Continued Table* 4.26

Kecamatan *District*	Kelompok Luas Lahan Bukan Pertanian dan Bukan Tempat Tinggal yang Dikuasai (Ha) *Classification of Non-Agricultural and Non-Residential Land Utilized (Ha)*			
	5-9,99	*10-19,99*	*20-49,99*	*50-99*
(1)	(11)	(12)	(13)	(14)

https://acehbesarkab.bps.go.id

Lanjutan Tabel/*Continued Table* 4.26

Kecamatan *District*	Kelompok Luas Lahan Bukan Pertanian dan Bukan Tempat Tinggal yang Dikuasai (Ha) *Classification of Non-Agricultural and Non-Residential Land Utilized (Ha)*			
	100-199	*200-499*	*500-999*	*≥1000*
(1)	(15)	(16)	(17)	(18)

https://acehbesarkab.bps.go.id

Catatan/*Note*: [1] Tidak termasuk 0/*Excluding 0*.

Tabel 4.27
Table

Jumlah Pengelola Usaha Pertanian Perorangan Menurut Kecamatan dan Kelompok Luas Lahan Pertanian yang Dikuasai (unit), 2023
Number of Individual Agricultural Holders by District and Classification of Agricultural Land Utilized (units), 2023

Kecamatan *District*	Kelompok Luas Lahan Pertanian yang Dikuasai (Ha) *Classification of Agricultural Land Utilized (Ha)*				
	0	*<0,1*[1]	*0,1-0,19*	*0,2-0,49*	*0,5-0,99*
(1)	(2)	(3)	(4)	(5)	(6)

https://acehbesarkab.bps.go.id

Lanjutan Tabel/*Continued Table* 4.27

Kecamatan *District*	Kelompok Luas Lahan Pertanian yang Dikuasai (Ha) *Classification of Agricultural Land Utilized (Ha)*			
	1-1,99	*2-2,99*	*3-3,99*	*4-4,99*
(1)	(7)	(8)	(9)	(10)

https://acehbesarkab.bps.go.id

Lanjutan Tabel/*Continued Table* 4.27

Kecamatan *District*	Kelompok Luas Lahan Pertanian yang Dikuasai (Ha) *Classification of Agricultural Land Utilized (Ha)*			
	5-9,99	*10-19,99*	*20-49,99*	*50-99*
(1)	(11)	(12)	(13)	(14)

https://acehbesarkab.bps.go.id

Lanjutan Tabel/*Continued Table* 4.27

Kecamatan *District*	Kelompok Luas Lahan Pertanian yang Dikuasai (Ha) *Classification of Agricultural Land Utilized (Ha)*			
	100-199	*200-499*	*500-999*	*≥1000*
(1)	(15)	(16)	(17)	(18)

https://acehbesarkab.bps.go.id

Catatan/*Note*: [1] Tidak termasuk 0/*Excluding 0*.

Tabel 4.28
Table

Jumlah Pengelola Usaha Pertanian Perorangan Menurut Kecamatan dan Kelompok Luas Lahan Sawah yang Dikuasai (unit), 2023
Number of Individual Agricultural Holders by District and Classification of Rice-Field Area Utilized (units), 2023

Kecamatan *District*	Kelompok Luas Lahan Sawah yang Dikuasai (Ha) *Classification of Rice-Field Area Utilized (Ha)*				
	0	*<0,1*[1]	*0,1-0,19*	*0,2-0,49*	*0,5-0,99*
(1)	(2)	(3)	(4)	(5)	(6)

https://acehbesarkab.bps.go.id

Lanjutan Tabel/*Continued Table* 4.28

Kecamatan *District*	Kelompok Luas Lahan Sawah yang Dikuasai (Ha) *Classification of Rice-Field Area Utilized (Ha)*			
	1-1,99	*2-2,99*	*3-3,99*	*4-4,99*
(1)	(7)	(8)	(9)	(10)

https://acehbesarkab.bps.go.id

Lanjutan Tabel/*Continued Table* 4.28

Kecamatan *District*	Kelompok Luas Lahan Sawah yang Dikuasai (Ha) *Classification of Rice-Field Area Utilized (Ha)*			
	5-9,99	*10-19,99*	*20-49,99*	*50-99*
(1)	(11)	(12)	(13)	(14)

https://acehbesarkab.bps.go.id

Lanjutan Tabel/*Continued Table* 4.28

Kecamatan *District*	Kelompok Luas Lahan Sawah yang Dikuasai (Ha) *Classification of Rice-Field Area Utilized (Ha)*			
	100-199	*200-499*	*500-999*	*≥1000*
(1)	(15)	(16)	(17)	(18)

https://acehbesarkab.bps.go.id

Catatan/*Note*: [1] Tidak termasuk 0/*Excluding 0*.

Tabel 4.29
Table

Jumlah Pengelola Usaha Pertanian Perorangan Menurut Kecamatan dan Kelompok Luas Lahan Selain Sawah yang Dikuasai (unit), 2023
Number of Individual Agricultural Holders by District and Classification of Other than Rice-Field Area Utilized (units), 2023

Kecamatan *District*	Kelompok Luas Lahan Selain Sawah yang Dikuasai (Ha) *Classification of Other Rice-Field Area Utilized (Ha)*				
	0	*<0,1*[1]	*0,1-0,19*	*0,2-0,49*	*0,5-0,99*
(1)	(2)	(3)	(4)	(5)	(6)

https://acehbesarkab.bps.go.id

Lanjutan Tabel/*Continued Table* 4.29

Kecamatan *District*	Kelompok Luas Lahan Selain Sawah yang Dikuasai (Ha) *Classification of Other Rice-Field Area Utilized (Ha)*			
	1-1,99	*2-2,99*	*3-3,99*	*4-4,99*
(1)	(7)	(8)	(9)	(10)

https://acehbesarkab.bps.go.id

Lanjutan Tabel/*Continued Table* 4.29

Kecamatan *District*	Kelompok Luas Lahan Selain Sawah yang Dikuasai (Ha) *Classification of Other Rice-Field Area Utilized (Ha)*			
	5-9,99	*10-19,99*	*20-49,99*	*50-99*
(1)	(11)	(12)	(13)	(14)

https://acehbesarkab.bps.go.id

Lanjutan Tabel/*Continued Table* 4.29

Kecamatan *District*	Kelompok Luas Lahan Selain Sawah yang Dikuasai (Ha) *Classification of Other Rice-Field Area Utilized (Ha)*			
	100-199	*200-499*	*500-999*	*≥1000*
(1)	(15)	(16)	(17)	(18)

https://acehbesarkab.bps.go.id

Catatan/*Note*: [1] Tidak termasuk 0/*Excluding 0.*

Tabel 4.30
Table

Jumlah Pengelola Usaha Pertanian Perorangan Menurut Kecamatan dan Kelompok Luas Lahan Tanaman Semusim Bukan Sawah yang Dikuasai (unit), 2023
Number of Individual Agricultural Holders by District and Classification of Non-Rice-Field for Temporary Crops Area Utilized (units), 2023

Kecamatan *District*	Kelompok Luas Lahan Tanaman Semusim Bukan Sawah yang Dikuasai (Ha) *Classification of Non-Rice-Field for Temporary Crops Area Utilized (Ha)*				
	0	*<0,1*[1]	*0,1-0,19*	*0,2-0,49*	*0,5-0,99*
(1)	(2)	(3)	(4)	(5)	(6)

https://acehbesarkab.bps.go.id

Lanjutan Tabel/*Continued Table* 4.30

Kecamatan *District*	Kelompok Luas Lahan Tanaman Semusim Bukan Sawah yang Dikuasai (Ha) *Classification of Non-Rice-Field for Temporary Crops Area Utilized (Ha)*			
	1-1,99	*2-2,99*	*3-3,99*	*4-4,99*
(1)	(7)	(8)	(9)	(10)

https://acehbesarkab.bps.go.id

Lanjutan Tabel/*Continued Table* 4.30

Kecamatan *District*	Kelompok Luas Lahan Bukan Sawah Tanaman Semusim yang Dikuasai (Ha) *Classification of Non-Rice-Field Area Utilized (Ha)*			
	5-9,99	*10-19,99*	*20-49,99*	*50-99*
(1)	(11)	(12)	(13)	(14)

https://acehbesarkab.bps.go.id

Lanjutan Tabel/*Continued Table* 4.30

Kecamatan *District*	Kelompok Luas Lahan Tanaman Semusim Bukan Sawah yang Dikuasai (Ha) *Classification of Non-Rice-Field for Temporary Crops Area Utilized (Ha)*			
	100-199	*200-499*	*500-999*	*≥1000*
(1)	(15)	(16)	(17)	(18)

https://acehbesarkab.bps.go.id

Catatan/*Note*: [1] Tidak termasuk 0/*Excluding 0*.

Tabel 4.31
Table

Jumlah Pengelola Usaha Pertanian Perorangan Menurut Kecamatan dan Kelompok Luas Lahan Padang Rumput Sementara yang Dikuasai (unit), 2023
Number of Individual Agricultural Holders by District and Classification of Temporary Meadow Land Utilized (units), 2023

Kecamatan *District*	Kelompok Luas Lahan Padang Rumput Sementara yang Dikuasai (Ha) *Classification of Temporary Meadow Land Utilized (Ha)*				
	0	*<0,1*[1]	*0,1-0,19*	*0,2-0,49*	*0,5-0,99*
(1)	(2)	(3)	(4)	(5)	(6)

https://acehbesarkab.bps.go.id

Lanjutan Tabel/*Continued Table* 4.31

Kecamatan *District*	Kelompok Luas Lahan Padang Rumput Sementara yang Dikuasai (Ha) *Classification of Temporary Meadow Land Utilized (Ha)*			
	1-1,99	*2-2,99*	*3-3,99*	*4-4,99*
(1)	(7)	(8)	(9)	(10)

https://acehbesarkab.bps.go.id

Lanjutan Tabel/*Continued Table* 4.31

Kecamatan *District*	Kelompok Luas Lahan Padang Rumput Sementara yang Dikuasai (Ha) *Classification of Temporary Meadow Land Utilized (Ha)*			
	5-9,99	*10-19,99*	*20-49,99*	*50-99*
(1)	(11)	(12)	(13)	(14)

https://acehbesarkab.bps.go.id

Lanjutan Tabel/*Continued Table* 4.31

Kecamatan *District*	Kelompok Luas Lahan Padang Rumput Sementara yang Dikuasai (Ha) *Classification of Temporary Meadow Land Utilized (Ha)*			
	100-199	*200-499*	*500-999*	*≥1000*
(1)	(15)	(16)	(17)	(18)

https://acehbesarkab.bps.go.id

Catatan/*Note*: [1] Tidak termasuk 0/*Excluding 0*.

Tabel 4.32
Table

Jumlah Pengelola Usaha Pertanian Perorangan Menurut Kecamatan dan Kelompok Luas Lahan Padang Rumput Permanen yang Dikuasai (unit), 2023
Number of Individual Agricultural Holders by District and Classification of Permanent Meadow Land Utilized (units), 2023

Kecamatan *District*	Kelompok Luas Lahan Padang Rumput Permanen yang Dikuasai (Ha) *Classification of Permanent Meadow Land Utilized (Ha)*				
	0	*<0,1*[1]	*0,1-0,19*	*0,2-0,49*	*0,5-0,99*
(1)	(2)	(3)	(4)	(5)	(6)

https://acehbesarkab.bps.go.id

Lanjutan Tabel/*Continued Table* 4.32

Kecamatan *District*	Kelompok Luas Lahan Padang Rumput Permanen yang Dikuasai (Ha) *Classification of Permanent Meadow Land Utilized (Ha)*			
	1-1,99	*2-2,99*	*3-3,99*	*4-4,99*
(1)	(7)	(8)	(9)	(10)

https://acehbesarkab.bps.go.id

Lanjutan Tabel/*Continued Table* 4.32

Kecamatan *District*	Kelompok Luas Lahan Padang Rumput Permanen yang Dikuasai (Ha) *Classification of Permanent Meadow Land Utilized (Ha)*			
	5-9,99	*10-19,99*	*20-49,99*	*50-99*
(1)	(11)	(12)	(13)	(14)

https://acehbesarkab.bps.go.id

Lanjutan Tabel/*Continued Table* 4.32

Kecamatan *District*	Kelompok Luas Lahan Padang Rumput Permanen yang Dikuasai (Ha) *Classification of Permanent Meadow Land Utilized (Ha)*			
	100-199	*200-499*	*500-999*	*≥1000*
(1)	(15)	(16)	(17)	(18)

https://acehbesarkab.bps.go.id

Catatan/*Note*: [1] Tidak termasuk 0/*Excluding 0.*

Tabel 4.33
Table

Jumlah Pengelola Usaha Pertanian Perorangan Menurut Kecamatan dan Kelompok Luas Lahan Sementara Belum Ditanami Menunggu Penanaman yang Dikuasai (unit), 2023
Number of Individual Agricultural Holders by District and Classification of Temporary Fallow Land Awaiting Planting Utilized (units), 2023

Kecamatan *District*	Kelompok Luas Lahan Sementara Belum Ditanami Menunggu Penanaman yang Dikuasai (Ha) *Classification of Temporary Fallow Land Awaiting Planting Utilized (Ha)*				
	0	*<0,1*[1]	*0,1-0,19*	*0,2-0,49*	*0,5-0,99*
(1)	(2)	(3)	(4)	(5)	(6)

https://acehbesarkab.bps.go.id

Lanjutan Tabel/*Continued Table* 4.33

Kecamatan *District*	Kelompok Luas Lahan Sementara Belum Ditanami Menunggu Penanaman yang Dikuasai (Ha) *Classification of Temporary Fallow Land Awaiting Planting Utilized (Ha)*			
	1-1,99	*2-2,99*	*3-3,99*	*4-4,99*
(1)	(7)	(8)	(9)	(10)

https://acehbesarkab.bps.go.id

Lanjutan Tabel/*Continued Table* 4.33

Kecamatan *District*	Kelompok Luas Lahan Sementara Belum Ditanami Menunggu Penanaman yang Dikuasai (Ha) *Classification of Temporary Fallow Land Awaiting Planting Utilized (Ha)*			
	5-9,99	*10-19,99*	*20-49,99*	*50-99*
(1)	(11)	(12)	(13)	(14)

https://acehbesarkab.bps.go.id

Lanjutan Tabel/*Continued Table* 4.33

Kecamatan *District*	Kelompok Luas Lahan Sementara Belum Ditanami Menunggu Penanaman yang Dikuasai (Ha) *Classification of Temporary Fallow Land Awaiting Planting Utilized (Ha)*			
	100-199	*200-499*	*500-999*	*≥1000*
(1)	(15)	(16)	(17)	(18)

https://acehbesarkab.bps.go.id

Catatan/*Note*: [1] Tidak termasuk 0/*Excluding 0*.

Tabel 4.34
Table

Jumlah Pengelola Usaha Pertanian Perorangan Menurut Kecamatan dan Kelompok Luas Lahan Tanaman Tahunan yang Dikuasai (unit), 2023
Number of Individual Agricultural Holders by District and Classification of Permanent Crops Land Utilized (units), 2023

Kecamatan *District*	Kelompok Luas Lahan Tanaman Tahunan yang Dikuasai (Ha) *Classification of Permanent Crops Land Utilized (Ha)*				
	0	*<0,1*[1]	*0,1-0,19*	*0,2-0,49*	*0,5-0,99*
(1)	(2)	(3)	(4)	(5)	(6)

https://acehbesarkab.bps.go.id

Lanjutan Tabel/*Continued Table* 4.34

Kecamatan *District*	Kelompok Luas Lahan Tanaman Tahunan yang Dikuasai (Ha) *Classification of Permanent Crops Land Utilized (Ha)*			
	1-1,99	*2-2,99*	*3-3,99*	*4-4,99*
(1)	(7)	(8)	(9)	(10)

https://acehbesarkab.bps.go.id

Lanjutan Tabel/*Continued Table* 4.34

Kecamatan *District*	Kelompok Luas Lahan Tanaman Tahunan yang Dikuasai (Ha) *Classification of Permanent Crops Land Utilized (Ha)*			
	5-9,99	*10-19,99*	*20-49,99*	*50-99*
(1)	(11)	(12)	(13)	(14)

https://acehbesarkab.bps.go.id

Lanjutan Tabel/*Continued Table* 4.34

Kecamatan *District*	Kelompok Luas Lahan Tanaman Tahunan yang Dikuasai (Ha) *Classification of Permanent Crops Land Utilized (Ha)*			
	100-199	*200-499*	*500-999*	*≥1000*
(1)	(15)	(16)	(17)	(18)

https://acehbesarkab.bps.go.id

Catatan/*Note*: [1] Tidak termasuk 0/*Excluding 0*.

Tabel 4.35
Table

Jumlah Pengelola Usaha Pertanian Perorangan Menurut Kecamatan dan Kelompok Luas Lahan Kandang Ternak dan Bangunan Pertanian Lainnya yang Dikuasai (unit), 2023
Number of Individual Agricultural Holders by District and Classification of Livestock Pens and Other Agricultural Buildings Land Utilized (units), 2023

Kecamatan *District*	Kelompok Luas Lahan Kandang Ternak dan Bangunan Pertanian Lainnya yang Dikuasai (Ha) *Classification of Livestock Pens and Other Agricultural Buildings Land Utilized (Ha)*				
	0	*<0,1*[1]	*0,1-0,19*	*0,2-0,49*	*0,5-0,99*
(1)	(2)	(3)	(4)	(5)	(6)

https://acehbesarkab.bps.go.id

Lanjutan Tabel/*Continued Table* 4.35

Kecamatan *District*	Kelompok Luas Lahan Kandang Ternak dan Bangunan Pertanian Lainnya yang Dikuasai (Ha) *Classification of Livestock Pens and Other Agricultural Buildings Land Utilized (Ha)*			
	1-1,99	*2-2,99*	*3-3,99*	*4-4,99*
(1)	(7)	(8)	(9)	(10)

https://acehbesarkab.bps.go.id

Lanjutan Tabel/*Continued Table* 4.35

Kecamatan *District*	Kelompok Luas Lahan Kandang Ternak dan Bangunan Pertanian Lainnya yang Dikuasai (Ha) *Classification of Livestock Pens and Other Agricultural Buildings Land Utilized (Ha)*			
	5-9,99	*10-19,99*	*20-49,99*	*50-99*
(1)	(11)	(12)	(13)	(14)

https://acehbesarkab.bps.go.id

Lanjutan Tabel/*Continued Table* 4.35

Kecamatan *District*	Kelompok Luas Lahan Kandang Ternak dan Bangunan Pertanian Lainnya yang Dikuasai (Ha) *Classification of Livestock Pens and Other Agricultural Buildings Land Utilized (Ha)*			
	100-199	*200-499*	*500-999*	*≥1000*
(1)	(15)	(16)	(17)	(18)

https://acehbesarkab.bps.go.id

Catatan/*Note*: [1] Tidak termasuk 0/*Excluding 0.*

Tabel 4.36
Table

Jumlah Pengelola Usaha Pertanian Perorangan Menurut Kecamatan dan Kelompok Luas Lahan Kehutanan yang Dikuasai (unit), 2023
Number of Individual Agricultural Holders by District and Classification of Forestry Activities Land Utilized (units), 2023

Kecamatan *District*	Kelompok Luas Lahan Kehutanan yang Dikuasai (Ha) *Classification of Forestry Activities Land Utilized (Ha)*				
	0	*<0,1*[1]	*0,1-0,19*	*0,2-0,49*	*0,5-0,99*
(1)	(2)	(3)	(4)	(5)	(6)

https://acehbesarkab.bps.go.id

Lanjutan Tabel/*Continued Table* 4.36

Kecamatan *District*	Kelompok Luas Lahan Kehutanan yang Dikuasai (Ha) *Classification of Forestry Activities Land Utilized (Ha)*			
	1-1,99	*2-2,99*	*3-3,99*	*4-4,99*
(1)	(7)	(8)	(9)	(10)

https://acehbesarkab.bps.go.id

Lanjutan Tabel/*Continued Table* 4.36

Kecamatan *District*	Kelompok Luas Lahan Kehutanan yang Dikuasai (Ha) *Classification of Forestry Activities Land Utilized (Ha)*			
	5-9,99	*10-19,99*	*20-49,99*	*50-99*
(1)	(11)	(12)	(13)	(14)

https://acehbesarkab.bps.go.id

Lanjutan Tabel/*Continued Table* 4.36

Kecamatan *District*	Kelompok Luas Lahan Kehutanan yang Dikuasai (Ha) *Classification of Forestry Activities Land Utilized (Ha)*			
	100-199	*200-499*	*500-999*	*≥1000*
(1)	(15)	(16)	(17)	(18)

https://acehbesarkab.bps.go.id

Catatan/*Note*: [1] Tidak termasuk 0/*Excluding 0*.

Tabel 4.37
Table

Jumlah Pengelola Usaha Pertanian Perorangan Menurut Kecamatan dan Kelompok Luas Lahan Budi Daya Perikanan yang Dikuasai (unit), 2023
Number of Individual Agricultural Holders by District and Classification of Aquaculture Activities Land Utilized (units), 2023

Kecamatan *District*	Kelompok Luas Lahan Budi Daya Perikanan yang Dikuasai (Ha) *Classification of Aquaculture Activities Land Utilized (Ha)*				
	0	*<0,1*[1]	*0,1-0,19*	*0,2-0,49*	*0,5-0,99*
(1)	(2)	(3)	(4)	(5)	(6)

https://acehbesarkab.bps.go.id

Lanjutan Tabel/*Continued Table* 4.37

Kecamatan *District*	Kelompok Luas Lahan Budi Daya Perikanan yang Dikuasai (Ha) *Classification of Aquaculture Activities Land Utilized (Ha)*			
	1-1,99	*2-2,99*	*3-3,99*	*4-4,99*
(1)	(7)	(8)	(9)	(10)

https://acehbesarkab.bps.go.id

Lanjutan Tabel/*Continued Table* 4.37

Kecamatan *District*	Kelompok Luas Lahan Budi Daya Perikanan yang Dikuasai (Ha) *Classification of Aquaculture Activities Land Utilized (Ha)*			
	5-9,99	*10-19,99*	*20-49,99*	*50-99*
(1)	(11)	(12)	(13)	(14)

https://acehbesarkab.bps.go.id

Lanjutan Tabel/*Continued Table* 4.37

Kecamatan *District*	Kelompok Luas Lahan Budi Daya Perikanan yang Dikuasai (Ha) *Classification of Aquaculture Activities Land Utilized (Ha)*			
	100-199	*200-499*	*500-999*	*≥1000*
(1)	(15)	(16)	(17)	(18)

https://acehbesarkab.bps.go.id

Catatan/*Note*: [1] Tidak termasuk 0/*Excluding 0.*

Tabel 4.38
Table

Jumlah Pengelola Usaha Pertanian Perorangan Menurut Kecamatan dan Kelompok Luas Lahan Lahan Bukan Pertanian dan Bukan Tempat Tinggal yang Dikuasai (unit), 2023
Number of Individual Agricultural Holders by District and Classification of Non-Agricultural and Non-Residential Land Utilized (units), 2023

Kecamatan *District*	Kelompok Luas Lahan Lahan Bukan Pertanian dan Bukan Tempat Tinggal yang Dikuasai (Ha) *Classification of Non-Agricultural and Non-Residential Land Utilized (Ha)*				
	0	*<0,1*[1]	*0,1-0,19*	*0,2-0,49*	*0,5-0,99*
(1)	(2)	(3)	(4)	(5)	(6)

https://acehbesarkab.bps.go.id

Lanjutan Tabel/*Continued Table* 4.38

Kecamatan *District*	Kelompok Luas Lahan Lahan Bukan Pertanian dan Bukan Tempat Tinggal yang Dikuasai (Ha) *Classification of Non-Agricultural and Non-Residential Land Utilized (Ha)*			
	1-1,99	*2-2,99*	*3-3,99*	*4-4,99*
(1)	(7)	(8)	(9)	(10)

https://acehbesarkab.bps.go.id

Lanjutan Tabel/*Continued Table* 4.38

Kecamatan *District*	Kelompok Luas Lahan Lahan Bukan Pertanian dan Bukan Tempat Tinggal yang Dikuasai (Ha) *Classification of Non-Agricultural and Non-Residential Land Utilized (Ha)*			
	5-9,99	*10-19,99*	*20-49,99*	*50-99*
(1)	(11)	(12)	(13)	(14)

https://acehbesarkab.bps.go.id

Lanjutan Tabel/*Continued Table* 4.38

Kecamatan *District*	Kelompok Luas Lahan Lahan Bukan Pertanian dan Bukan Tempat Tinggal yang Dikuasai (Ha) *Classification of Non-Agricultural and Non-Residential Land Utilized (Ha)*			
	100-199	*200-499*	*500-999*	*≥1000*
(1)	(15)	(16)	(17)	(18)

https://acehbesarkab.bps.go.id

Catatan/*Note*: [1] Tidak termasuk 0/*Excluding 0*.

Tabel 4.39
Table

Jumlah Rumah Tangga Usaha Pertanian Menurut Kecamatan dan Lokasi Lahan Pertanian Terluas yang Dikuasai (rumah tangga), 2023
Number of Agricultural Households by District and the Main Location of Agricultural Land Utilized (households), 2023

Kecamatan *District*	Lokasi Lahan Pertanian Terluas yang Dikuasai/ *Main Location of Agricultural Land Utilized*				
	Di Dalam Desa/ Kelurahan *In the Village*	Di Dalam Kecamatan *In the District*	Di Dalam Kabupaten/ Kota *In the Regency/ Municipality*	Di Dalam Kecamatan *In the District*	Di Luar Kecamatan *Outside District*
(1)	(2)	(3)	(4)	(5)	(6)

https://acehbesarkab.bps.go.id

Tabel / ***Table*** 4.40

Jumlah Rumah Tangga Usaha Pertanian Menurut Kecamatan dan Lokasi Lahan Sawah Terluas yang Dikuasai (rumah tangga), 2023
Number of Agricultural Households by District and the Main Location of Rice-Field Area Utilized (households), 2023

Kecamatan *District*	Lokasi Lahan Sawah Terluas yang Dikuasai/ *Main Location of Rice-Field Area Utilized*				
	Di Dalam Desa/ Kelurahan *In the Village*	Di Dalam Kecamatan *In the District*	Di Dalam Kabupaten/ Kota *In the Regency/ Municipality*	Di Dalam Kecamatan *In the District*	Di Luar Kecamatan *Outside District*
(1)	(2)	(3)	(4)	(5)	(6)

https://acehbesarkab.bps.go.id

Tabel 4.41
Table

Jumlah Rumah Tangga Usaha Pertanian Menurut Kecamatan dan Lokasi Lahan Tanaman Semusim Bukan Sawah Terluas yang Dikuasai (rumah tangga), 2023
Number of Agricultural Households by District and the Main Location of Non-Rice-Field for Temporary Crops Area Utilized (households), 2023

Kecamatan *District*	Lokasi Lahan Tanaman Semusim Bukan Sawah Terluas yang Dikuasai *Main Location of Non-Rice-Field for Temporary Crops Area Utilized*				
	Di Dalam Desa/ Kelurahan *In the Village*	Di Dalam Kecamatan *In the District*	Di Dalam Kabupaten/ Kota *In the Regency/ Municipality*	Di Dalam Kecamatan *In the District*	Di Luar Kecamatan *Outside District*
(1)	(2)	(3)	(4)	(5)	(6)

https://acehbesarkab.bps.go.id

Tabel 4.42
Table

Jumlah Rumah Tangga Usaha Pertanian Menurut Kecamatan dan Lokasi Lahan Padang Rumput Sementara Terluas yang Dikuasai (rumah tangga), 2023
Number of Agricultural Households by District and the Main Location of Temporary Meadow Land Utilized (households), 2023

Kecamatan *District*	Lokasi Lahan Padang Rumput Sementara Terluas yang Dikuasai *Main Location of Temporary Meadow Land Utilized*				
	Di Dalam Desa/ Kelurahan *In the Village*	Di Dalam Kecamatan *In the District*	Di Dalam Kabupaten/ Kota *In the Regency/ Municipality*	Di Dalam Kecamatan *In the District*	Di Luar Kecamatan *Outside District*
(1)	(2)	(3)	(4)	(5)	(6)

https://acehbesarkab.bps.go.id

Tabel 4.43
Table

Jumlah Rumah Tangga Usaha Pertanian Menurut Kecamatan dan Lokasi Lahan Padang Rumput Permanen Terluas yang Dikuasai (rumah tangga), 2023
Number of Agricultural Households by District and the Main Location of Permanent Meadow Land Utilized (households), 2023

Kecamatan *District*	Lokasi Lahan Padang Rumput Permanen Terluas yang Dikuasai *Main Location of Permanent Meadow Land Utilized*				
	Di Dalam Desa/ Kelurahan *In the Village*	Di Dalam Kecamatan *In the District*	Di Dalam Kabupaten/ Kota *In the Regency/ Municipality*	Di Dalam Kecamatan *In the District*	Di Luar Kecamatan *Outside District*
(1)	(2)	(3)	(4)	(5)	(6)

https://acehbesarkab.bps.go.id

Tabel 4.44
Table

Jumlah Rumah Tangga Usaha Pertanian Menurut Kecamatan dan Lokasi Lahan Sementara Belum Ditanami Menunggu Penanaman Terluas yang Dikuasai (rumah tangga), 2023
Number of Agricultural Households by District and the Main Location of Temporary Fallow Land Awaiting Planting Utilized (households), 2023

Kecamatan *District*	Lokasi Lahan Sementara Belum Ditanami Menunggu Penanaman Terluas yang Dikuasai *Lokasi Lahan Sementara Belum Ditanami Menunggu Penanaman Terluas yang Dikuasai*				
	Di Dalam Desa/ Kelurahan *In the Village*	Di Dalam Kecamatan *In the District*	Di Dalam Kabupaten/ Kota *In the Regency/ Municipality*	Di Dalam Kecamatan *In the District*	Di Luar Kecamatan *Outside District*
(1)	(2)	(3)	(4)	(5)	(6)

https://acehbesarkab.bps.go.id

Tabel 4.45
Table

Jumlah Rumah Tangga Usaha Pertanian Menurut Kecamatan dan Lokasi Lahan Tanaman Tahunan Terluas yang Dikuasai (rumah tangga), 2023
Number of Agricultural Households by District and the Main of Location Permanent Crops Land Utilized (households), 2023

Kecamatan *District*	Lokasi Lahan Tanaman Tahunan Terluas yang Dikuasai *Lokasi Lahan Tanaman Tahunan Terluas yang Dikuasai*				
	Di Dalam Desa/ Kelurahan *In the Village*	Di Dalam Kecamatan *In the District*	Di Dalam Kabupaten/ Kota *In the Regency/ Municipality*	Di Dalam Kecamatan *In the District*	Di Luar Kecamatan *Outside District*
(1)	(2)	(3)	(4)	(5)	(6)

https://acehbesarkab.bps.go.id

Tabel 4.46 **Jumlah Rumah Tangga Usaha Pertanian Menurut Kecamatan dan Lokasi Lahan Kandang Ternak dan Bangunan Pertanian Lainnya Terluas yang Dikuasai (rumah tangga), 2023**

Table ***Number of Agricultural Households by District and the Main Location of Livestock Pens and Other Agricultural Buildings Land Utilized (households), 2023***

Kecamatan *District*	Lokasi Lahan Kandang Ternak dan Bangunan Pertanian Lainnya Terluas yang Dikuasai *Main Location of Livestock Pens and Other Agricultural Buildings Land Utilize*				
	Di Dalam Desa/ Kelurahan *In the Village*	Di Dalam Kecamatan *In the District*	Di Dalam Kabupaten/ Kota *In the Regency/ Municipality*	Di Dalam Kecamatan *In the District*	Di Luar Kecamatan *Outside District*
(1)	(2)	(3)	(4)	(5)	(6)

https://acehbesarkab.bps.go.id

Tabel 4.47 / ***Table***

Jumlah Rumah Tangga Usaha Pertanian Menurut Kecamatan dan Lokasi Lahan Kehutanan Terluas yang Dikuasai (rumah tangga), 2023
Number of Agricultural Households by District and the Main Location Forestry Activities Land Utilized (households), 2023

Kecamatan *District*	Lokasi Lahan Kehutanan Terluas yang Dikuasai *Main Location of Forestry Activities Land Utilized*				
	Di Dalam Desa/ Kelurahan *In the Village*	Di Dalam Kecamatan *In the District*	Di Dalam Kabupaten/ Kota *In the Regency/ Municipality*	Di Dalam Kecamatan *In the District*	Di Luar Kecamatan *Outside District*
(1)	(2)	(3)	(4)	(5)	(6)

https://acehbesarkab.bps.go.id

Tabel 4.48
Table

Jumlah Rumah Tangga Usaha Pertanian Menurut Kecamatan dan Lokasi Lahan Budi Daya Perikanan Terluas yang Dikuasai (rumah tangga), 2023
Number of Agricultural Households by District and the Main Location Aquaculture Activities Land Utilized (households), 2023

Kecamatan *District*	Lokasi Lahan Budi Daya Perikanan Terluas yang Dikuasai *Main Location of Aquaculture Activities Land Utilized*				
	Di Dalam Desa/ Kelurahan *In the Village*	Di Dalam Kecamatan *In the District*	Di Dalam Kabupaten/ Kota *In the Regency/ Municipality*	Di Dalam Kecamatan *In the District*	Di Luar Kecamatan *Outside District*
(1)	(2)	(3)	(4)	(5)	(6)

https://acehbesarkab.bps.go.id

Tabel 4.49
Table

Jumlah Rumah Tangga Usaha Pertanian Menurut Kecamatan dan Lokasi Lahan Bukan Pertanian dan Bukan Tempat Tinggal Terluas yang Dikuasai (rumah tangga), 2023
Number of Agricultural Households by District and the Main Location of Non-Agricultural and Non-Residential Land Utilized (households), 2023

Kecamatan *District*	Lokasi Lahan Bukan Pertanian dan Bukan Tempat Tinggal Terluas yang Dikuasai *Main Location of Non-Agricultural and Non-Residential Land Utilized*				
	Di Dalam Desa/ Kelurahan *In the Village*	Di Dalam Kecamatan *In the District*	Di Dalam Kabupaten/ Kota *In the Regency/ Municipality*	Di Dalam Kecamatan *In the District*	Di Luar Kecamatan *Outside District*
(1)	(2)	(3)	(4)	(5)	(6)

https://acehbesarkab.bps.go.id

Tabel / ***Table*** 4.50

Jumlah Usaha Pertanian Perorangan Menurut Kecamatan dan Lokasi Lahan Pertanian Terluas yang Dikuasai (unit), 2023
Number of Individual Agricultural Holdings by District and the Main Location of Agricultural Land Utilized (units), 2023

Kecamatan *District*	Lokasi Lahan Pertanian Terluas yang Dikuasai *Main Location of Agricultural Land Utilized*				
	Di Dalam Desa/ Kelurahan *In the Village*	Di Dalam Kecamatan *In the District*	Di Dalam Kabupaten/ Kota *In the Regency/ Municipality*	Di Dalam Kecamatan *In the District*	Di Luar Kecamatan *Outside District*
(1)	(2)	(3)	(4)	(5)	(6)

https://acehbesarkab.bps.go.id

Tabel 4.51
Table

Jumlah Usaha Pertanian Perorangan Menurut Kecamatan dan Lokasi Lahan Sawah Terluas yang Dikuasai (unit), 2023
Number of Individual Agricultural Holdings by District and the Main Location of Rice-Field Area Utilized (units), 2023

Kecamatan *District*	Lokasi Lahan Sawah Terluas yang Dikuasai *Main Location of Rice-Field Area Utilized*				
	Di Dalam Desa/ Kelurahan *In the Village*	Di Dalam Kecamatan *In the District*	Di Dalam Kabupaten/ Kota *In the Regency/ Municipality*	Di Dalam Kecamatan *In the District*	Di Luar Kecamatan *Outside District*
(1)	(2)	(3)	(4)	(5)	(6)

https://acehbesarkab.bps.go.id

Tabel / ***Table*** 4.52

Jumlah Usaha Pertanian Perorangan Menurut Kecamatan dan Lokasi Lahan Tanaman Semusim Bukan Sawah Terluas yang Dikuasai (unit), 2023
Number of Individual Agricultural Holdings by District and the Main Location of Non-Rice-Field for Temporary Crops Area Utilized (units), 2023

Kecamatan *District*	Lokasi Lahan Tanaman Semusim Bukan Sawah Terluas yang Dikuasai *Main Location of Non-Rice-Field for Temporary Crops Area Utilized*				
	Di Dalam Desa/ Kelurahan *In the Village*	Di Dalam Kecamatan *In the District*	Di Dalam Kabupaten/ Kota *In the Regency/ Municipality*	Di Dalam Kecamatan *In the District*	Di Luar Kecamatan *Outside District*
(1)	(2)	(3)	(4)	(5)	(6)

https://acehbesarkab.bps.go.id

Tabel 4.53
Table

Jumlah Usaha Pertanian Perorangan Menurut Kecamatan dan Lokasi Lahan Padang Rumput Sementara Terluas yang Dikuasai (unit), 2023
Number of Individual Agricultural Holdings by District and the Main Location of Temporary Meadow Land Utilized (units), 2023

Kecamatan *District*	Lokasi Lahan Padang Rumput Sementara Terluas yang Dikuasai *Main Location of Temporary Meadow Land Utilized*				
	Di Dalam Desa/ Kelurahan *In the Village*	Di Dalam Kecamatan *In the District*	Di Dalam Kabupaten/ Kota *In the Regency/ Municipality*	Di Dalam Kecamatan *In the District*	Di Luar Kecamatan *Outside District*
(1)	(2)	(3)	(4)	(5)	(6)

https://acehbesarkab.bps.go.id

Tabel / ***Table*** 4.54

Jumlah Usaha Pertanian Perorangan Menurut Kecamatan dan Lokasi Lahan Padang Rumput Permanen Terluas yang Dikuasai (unit), 2023
Number of Individual Agricultural Holdings by District and the Main Location of Permanent Meadow Land Utilized (units), 2023

Kecamatan *District*	Lokasi Lahan Padang Rumput Permanen Terluas yang Dikuasai *Main Location of Permanent Meadow Land Utilized*				
	Di Dalam Desa/ Kelurahan *In the Village*	Di Dalam Kecamatan *In the District*	Di Dalam Kabupaten/ Kota *In the Regency/ Municipality*	Di Dalam Kecamatan *In the District*	Di Luar Kecamatan *Outside District*
(1)	(2)	(3)	(4)	(5)	(6)

https://acehbesarkab.bps.go.id

Tabel 4.55
Table

Jumlah Usaha Pertanian Perorangan Menurut Kecamatan dan Lokasi Lahan Sementara Belum Ditanami Menunggu Penanaman Terluas yang Dikuasai (unit), 2023
Number of Individual Agricultural Holdings by District and the Main Location of Temporary Fallow Land Awaiting Planting Utilized (units), 2023

Kecamatan *District*	Lokasi Lahan Sementara Belum Ditanami Menunggu Penanaman Terluas yang Dikuasai *Main Location of Temporary Fallow Land Awaiting Planting Utilized*				
	Di Dalam Desa/ Kelurahan *In the Village*	Di Dalam Kecamatan *In the District*	Di Dalam Kabupaten/ Kota *In the Regency/ Municipality*	Di Dalam Kecamatan *In the District*	Di Luar Kecamatan *Outside District*
(1)	(2)	(3)	(4)	(5)	(6)

https://acehbesarkab.bps.go.id

Tabel / ***Table*** 4.56

Jumlah Usaha Pertanian Perorangan Menurut Kecamatan dan Lokasi Lahan Tanaman Tahunan Terluas yang Dikuasai (unit), 2023
Number of Individual Agricultural Holdings by District and the Main Location of Permanent Crops Land Utilized (units), 2023

Kecamatan *District*	Lokasi Lahan Tanaman Tahunan Terluas yang Dikuasai *Main Location of Permanent Crops and Utilized*				
	Di Dalam Desa/ Kelurahan *In the Village*	Di Dalam Kecamatan *In the District*	Di Dalam Kabupaten/ Kota *In the Regency/ Municipality*	Di Dalam Kecamatan *In the District*	Di Luar Kecamatan *Outside District*
(1)	(2)	(3)	(4)	(5)	(6)

https://acehbesarkab.bps.go.id

Tabel 4.57
Table

Jumlah Usaha Pertanian Perorangan Menurut Kecamatan dan Lokasi Lahan Kandang Ternak dan Bangunan Pertanian Lainnya Terluas yang Dikuasai (unit), 2023
Number of Individual Agricultural Holdings by District and the Main Location of Livestock Pens and Other Agricultural Buildings Land Utilized (units), 2023

Kecamatan *District*	Lokasi Lahan Kandang Ternak dan Bangunan Pertanian Lainnya Terluas yang Dikuasai *Main Location of Livestock Pens and Other Agricultural Buildings Land Utilized*				
	Di Dalam Desa/ Kelurahan *In the Village*	Di Dalam Kecamatan *In the District*	Di Dalam Kabupaten/ Kota *In the Regency/ Municipality*	Di Dalam Kecamatan *In the District*	Di Luar Kecamatan *Outside District*
(1)	(2)	(3)	(4)	(5)	(6)

https://acehbesarkab.bps.go.id

Tabel 4.58
Table

Jumlah Usaha Pertanian Perorangan Menurut Kecamatan dan Lokasi Lahan Kehutanan Terluas yang Dikuasai (unit), 2023
Number of Individual Agricultural Holdings by District and the Main Location Forestry Activities Land Utilized (units), 2023

Kecamatan *District*	Lokasi Lahan Kehutanan Terluas yang Dikuasai *Main Location of Forestry Activities Land Utilized*				
	Di Dalam Desa/ Kelurahan *In the Village*	Di Dalam Kecamatan *In the District*	Di Dalam Kabupaten/ Kota *In the Regency/ Municipality*	Di Dalam Kecamatan *In the District*	Di Luar Kecamatan *Outside District*
(1)	(2)	(3)	(4)	(5)	(6)

https://acehbesarkab.bps.go.id

Tabel 4.59
Table

Jumlah Usaha Pertanian Perorangan Menurut Kecamatan dan Lokasi Lahan Budi Daya Perikanan Terluas yang Dikuasai (unit), 2023
Number of Individual Agricultural Holdings by District and the Main Location Aquaculture Activities Land Utilized (units), 2023

Kecamatan *District*	Lokasi Lahan Budi Daya Perikanan Terluas yang Dikuasai *Main Location of Aquaculture Activities Land Utilized*				
	Di Dalam Desa/ Kelurahan *In the Village*	Di Dalam Kecamatan *In the District*	Di Dalam Kabupaten/ Kota *In the Regency/ Municipality*	Di Dalam Kecamatan *In the District*	Di Luar Kecamatan *Outside District*
(1)	(2)	(3)	(4)	(5)	(6)

https://acehbesarkab.bps.go.id

Tabel 4.60
Table

Jumlah Usaha Pertanian Perorangan Menurut Kecamatan dan Lokasi Lahan Bukan Pertanian dan Bukan Tempat Tinggal Terluas yang Dikuasai (unit), 2023
Number of Individual Agricultural Holdings by District and the Main Location of Non-Agricultural and Non-Residential Land Utilized (units), 2023

Kecamatan *District*	Lokasi Lahan Bukan Pertanian dan Bukan Tempat Tinggal Terluas yang Dikuasai *Main Location of Non-Agricultural and Non-Residential Land Utilized*				
	Di Dalam Desa/ Kelurahan *In the Village*	Di Dalam Kecamatan *In the District*	Di Dalam Kabupaten/ Kota *In the Regency/ Municipality*	Di Dalam Kecamatan *In the District*	Di Luar Kecamatan *Outside District*
(1)	(2)	(3)	(4)	(5)	(6)

https://acehbesarkab.bps.go.id

Tabel 4.61
Table

Jumlah Pengelola Usaha Pertanian Perorangan Menurut Kecamatan dan Status Kepemilikan Lahan (orang), 2023
Number of Individual Agricultural Holders by District and Land Tenure (person), 2023

Kecamatan *District*	Status Kepemilikan Lahan/ *Land Tenure*				
	Sertifikat Hak Milik *Right of Ownership Certificate*	Sertifikat Hak Guna Bangunan *Right to Build Certificate*	Sertifikat Hak Milik atas Satuan Rumah Susun *Right of Ownership over Stacked Unit Certificate*	Sertifikat Hak Guna Usaha *Right to Cultivate Certificate*	Sertifikat Hak Pakai *Right to Use Certificate*
(1)	(2)	(3)	(4)	(5)	(6)

https://acehbesarkab.bps.go.id

Lanjutan Tabel/*Continued Table* 4.61

Kecamatan *District*	Status Kepemilikan Lahan/ *Land Tenure*			
	Leter C/Girik/Pethok D/dll *Letter C/Girik/Pethok D/others*	Lahan Garapan/ Lahan Gogol Gilir *Garapan Land/Gogol Gilir Land*	Dimiliki Tanpa Dkumen Resmi *Owned without Legal Document*	Sewa dengan Perjanjian Tertulis *Rented-in or Share-cropped withLegal Agreement*
(1)	(7)	(8)	(9)	(10)

https://acehbesarkab.bps.go.id

Lanjutan Tabel/*Continued Table* 4.61

Kecamatan *District*	Status Kepemilikan Lahan/ *Land Tenure*			
	Sewa tanpa Perjanjian Tertulis *Rented-in or Share-cropped without Legal Agreement*	Menggarap Lahan Orang Lain *Cultivating Other People's Land*	Milik Negara atau Lahan Adat yang Diperoleh melalui Program Perhutanan Sosial *State or Communal Land Used Under Social Forestry Scheme*	Milik Negara atau Lahan Adat yang Diperoleh dengan Perjanjian Tertulis selain Program Perhutanan Posial *State or Communal Land Used with Written Agreement Except under Social Forestry Scheme*
(1)	(11)	(12)	(13)	(14)

https://acehbesarkab.bps.go.id

Lanjutan Tabel/*Continued Table* 4.61

Kecamatan *District*	Status Kepemilikan Lahan/ *Land Tenure*			
	Milik negara atau Lahan adat yang Digunakan Bersama Tanpa Perjanjian Tertulis (Hak Guna yang Tidak Jelas) *State or Communal Land Used Together without Written Agreement (Using Rights not Clear)*	Menempati / Mengelola Tanpa Izin *Occupied/Squatted without Any Permission*	Lainnya *Others*	Lebih Dari Satu Jenis Kepemilikan *More Than One Type of Land Tenure*
(1)	(15)	(16)	(17)	(18)

https://acehbesarkab.bps.go.id

Tabel 4.62 / ***Table***

Jumlah Pengelola Usaha Pertanian Perorangan Berjenis Kelamin Laki-laki Menurut Kecamatan dan Status Kepemilikan Lahan (orang), 2023
Number of Individual Agricultural Holders of Male Gender by District and Land Tenure (person), 2023

Kecamatan *District*	Status Kepemilikan Lahan/ *Land Tenure*				
	Sertifikat Hak Milik *Right of Ownership Certificate*	Sertifikat Hak Guna Bangunan *Right to Build Certificate*	Sertifikat Hak Milik atas Satuan Rumah Susun *Right of Ownership over Stacked Unit Certificate*	Sertifikat Hak Guna Usaha *Right to Cultivate Certificate*	Sertifikat Hak Pakai *Right to Use Certificate*
(1)	(2)	(3)	(4)	(5)	(6)

https://acehbesarkab.bps.go.id

Lanjutan Tabel/*Continued Table* 4.62

Kecamatan *District*	Status Kepemilikan Lahan/ *Land Tenure*			
	Leter C/Girik/Pethok D/dll *Letter C/Girik/Pethok D/others*	Lahan Garapan/ Lahan Gogol Gilir *Garapan Land/Gogol Gilir Land*	Dimiliki Tanpa Dkumen Resmi *Owned without Legal Document*	Sewa dengan Perjanjian Tertulis *Rented-in or Share-cropped withLegal Agreement*
(1)	(7)	(8)	(9)	(10)

https://acehbesarkab.bps.go.id

Lanjutan Tabel/*Continued Table* 4.62

Kecamatan *District*	Status Kepemilikan Lahan/ *Land Tenure*			
	Sewa tanpa Perjanjian Tertulis *Rented-in or Share-cropped without Legal Agreement*	Menggarap Lahan Orang Lain *Cultivating Other People's Land*	Milik Negara atau Lahan Adat yang Diperoleh melalui Program Perhutanan Sosial *State or Communal Land Used Under Social Forestry Scheme*	Milik Negara atau Lahan Adat yang Diperoleh dengan Perjanjian Tertulis selain Program Perhutanan Posial *State or Communal Land Used with Written Agreement Except under Social Forestry Scheme*
(1)	(11)	(12)	(13)	(14)

https://acehbesarkab.bps.go.id

Lanjutan Tabel/*Continued Table* 4.62

Kecamatan *District*	Status Kepemilikan Lahan/ *Land Tenure*			
	Milik negara atau Lahan adat yang Digunakan Bersama Tanpa Perjanjian Tertulis (Hak Guna yang Tidak Jelas) *State or Communal Land Used Together without Written Agreement (Using Rights not Clear)*	Menempati / Mengelola Tanpa Izin *Occupied/Squatted without Any Permission*	Lainnya *Others*	Lebih Dari Satu Jenis Kepemilikan *More Than One Type of Land Tenure*
(1)	(15)	(16)	(17)	(18)

https://acehbesarkab.bps.go.id

Tabel 4.63
Table

Jumlah Pengelola Usaha Pertanian Perorangan Berjenis Kelamin Perempuan Menurut Kecamatan dan Status Kepemilikan Lahan (orang), 2023
Number of Individual Agricultural Holders of Female Gender by District and Land Tenure (person), 2023

Kecamatan *District*	Status Kepemilikan Lahan/ *Land Tenure*				
	Sertifikat Hak Milik *Right of Ownership Certificate*	Sertifikat Hak Guna Bangunan *Right to Build Certificate*	Sertifikat Hak Milik atas Satuan Rumah Susun *Right of Ownership over Stacked Unit Certificate*	Sertifikat Hak Guna Usaha *Right to Cultivate Certificate*	Sertifikat Hak Pakai *Right to Use Certificate*
(1)	(2)	(3)	(4)	(5)	(6)

https://acehbesarkab.bps.go.id

Lanjutan Tabel/*Continued Table* 4.63

Kecamatan *District*	Status Kepemilikan Lahan/ *Land Tenure*			
	Leter C/Girik/Pethok D/dll *Letter C/Girik/Pethok D/others*	Lahan Garapan/ Lahan Gogol Gilir *Garapan Land/Gogol Gilir Land*	Dimiliki Tanpa Dkumen Resmi *Owned without Legal Document*	Sewa dengan Perjanjian Tertulis *Rented-in or Share-cropped withLegal Agreement*
(1)	(7)	(8)	(9)	(10)

https://acehbesarkab.bps.go.id

Lanjutan Tabel/*Continued Table* 4.63

Kecamatan *District*	Status Kepemilikan Lahan/ *Land Tenure*			
	Sewa tanpa Perjanjian Tertulis *Rented-in or Share-cropped without Legal Agreement*	Menggarap Lahan Orang Lain *Cultivating Other People's Land*	Milik Negara atau Lahan Adat yang Diperoleh melalui Program Perhutanan Sosial *State or Communal Land Used Under Social Forestry Scheme*	Milik Negara atau Lahan Adat yang Diperoleh dengan Perjanjian Tertulis selain Program Perhutanan Posial *State or Communal Land Used with Written Agreement Except under Social Forestry Scheme*
(1)	(11)	(12)	(13)	(14)

https://acehbesarkab.bps.go.id

Lanjutan Tabel/*Continued Table* 4.63

Kecamatan *District*	Status Kepemilikan Lahan/ *Land Tenure*			
	Milik negara atau Lahan adat yang Digunakan Bersama Tanpa Perjanjian Tertulis (Hak Guna yang Tidak Jelas) *State or Communal Land Used Together without Written Agreement (Using Rights not Clear)*	Menempati / Mengelola Tanpa Izin *Occupied/Squatted without Any Permission*	Lainnya *Others*	Lebih Dari Satu Jenis Kepemilikan *More Than One Type of Land Tenure*
(1)	(15)	(16)	(17)	(18)

https://acehbesarkab.bps.go.id

Tabel 4.64 **Jumlah Usaha Pertanian Perorangan Menurut Kecamatan dan Jenis Irigasi (unit), 2023**

Table ***Number of Individual Agricultural Holdings by District and Type of Irrigation (units), 2023***

Kecamatan *District*	Jenis Irigasi/ *Type of Irrigation*					
	Irigasi permukaan tanah/Irigasi gravitasi *Surface irrigation*	Irigasi bawah tanah *Ground-water irrigation*	Irigasi siraman *Right of Sprinkler irrigation*	Irigasi tetesan *Drip irrigation*	Irigasi lainnya *Other irrigation*	Tidak beririgasi *No irrigation*
(1)	(2)	(3)	(4)	(5)	(6)	(7)

https://acehbesarkab.bps.go.id

Tabel / ***Table*** 4.65

Jumlah Usaha Pertanian Perorangan Menurut Kecamatan dan Penggunaan Irigasi Pada Lahan Sawah dan Bukan Sawah (unit), 2023
Number of Individual Agricultural Holdings by District and Irrigation Utilization on Rice-Field Area and Non-Rice-Field Area (units), 2023

Kecamatan *District*	Menggunakan Irigasi *Using Irrigation*			Tidak Menggunakan Irigasi *Not Using Irrigation*		
	Sawah *Right of Rice-Field Area*	Bukan Sawah *Non-Rice-Field Area*	Sawah atau Bukan Sawah *Rice-Field Area and Non-Rice-Field Area*	Sawah *Right of Rice-Field Area*	Bukan Sawah *Non-Rice-Field Area*	Sawah atau Bukan Sawah *Rice-Field Area and Non-Rice-Field Area*
(1)	(2)	(3)	(4)	(5)	(6)	(7)

https://acehbesarkab.bps.go.id

Tabel 4.66
Table

Jumlah Usaha Pertanian Perorangan Menurut Kecamatan dan Jenis Irigasi Pada Lahan Sawah dan Bukan Sawah (unit), 2023
Number of Individual Agricultural Holdings by District and Type of Irrigation on Rice-Field Area and Non-Rice-Field Area (units), 2023

Kecamatan *District*	Irigasi Permukaan Tanah/Irigasi Gravitasi *Surface Irrigation*			Irigasi Bawah Tanah *Groundwater Irrigation*		
	Sawah *Right of Rice-Field Area*	Bukan Sawah *Non-Rice-Field Area*	Sawah atau Bukan Sawah *Rice-Field Area and Non-Rice-Field Area*	Sawah *Right of Rice-Field Area*	Bukan Sawah *Non-Rice-Field Area*	Sawah atau Bukan Sawah *Rice-Field Area and Non-Rice-Field Area*
(1)	(2)	(3)	(4)	(5)	(6)	(7)

https://acehbesarkab.bps.go.id

Lanjutan Tabel/*Continued Table* 4.66

Kecamatan *District*	Irigasi Siraman *Sprinkler Irrigation*			Irigasi Tetesan *Drip Irrigation*		
	Sawah *Right of Rice-Field Area*	Bukan Sawah *Non-Rice-Field Area*	Sawah atau Bukan Sawah *Rice-Field Area and Non-Rice-Field Area*	Sawah *Right of Rice-Field Area*	Bukan Sawah *Non-Rice-Field Area*	Sawah atau Bukan Sawah *Rice-Field Area and Non-Rice-Field Area*
(1)	(8)	(9)	(10)	(11)	(12)	(13)

https://acehbesarkab.bps.go.id

Lanjutan Tabel/*Continued Table* 4.66

Kecamatan *District*	Irigasi Lainnya *Other Irrigation*			Tidak Beririgasi *No Irrigation*		
	Sawah *Right of Rice-Field Area*	Bukan Sawah *Non-Rice-Field Area*	Sawah atau Bukan Sawah *Rice-Field Area and Non-Rice-Field Area*	Sawah *Right of Rice-Field Area*	Bukan Sawah *Non-Rice-Field Area*	Sawah atau Bukan Sawah *Rice-Field Area and Non-Rice-Field Area*
(1)	(14)	(15)	(16)	(17)	(18)	(19)

https://acehbesarkab.bps.go.id

https://acehbesarkab.bps.go.id

BAB 5
CHAPTER

https://acehbesarkab.bps.go.id

PETERNAKAN
LIVESTOCK

https://acehbesarkab.bps.go.id

PENJELASAN TEKNIS

1. **Jumlah Rumah Tangga Usaha Pertanian (RTUP)** adalah banyaknya rumah tangga yang melakukan minimal satu jenis kegiatan pertanian dengan tujuan sebagian atau seluruh hasilnya untuk dijual/ditukar (khusus tanaman pangan termasuk yang seluruhnya dikonsumsi sendiri).

2. **Jumlah Rumah Tangga Usaha Peternakan** adalah banyaknya rumah tangga yang melakukan kegiatan pemeliharaan ternak (meliputi pengembangbiakan/penggemukan/pembibitan/pembesaran ternak betina/produksi telur, susu, madu, kokon, dan liur) yang menghasilkan produk peternakan dengan tujuan sebagian atau seluruh hasilnya dijual/ditukar atas risiko usaha.

3. **Jumlah Usaha Pertanian Perorangan (UTP)** adalah banyaknya unit usaha pertanian yang dikelola oleh satu orang yang memiliki tanggung jawab teknis, yuridis, dan ekonomis untuk unit pertanian tersebut. Orang tersebut dapat melakukan semua tanggung jawab secara langsung, atau mendelegasikan yang terkait dengan pengelolaan kerja sehari-hari kepada seorang manajer (tidak berbadan hukum). Usaha pertanian mencakup usaha di subsektor tanaman pangan, hortikultura, perkebunan, peternakan, perikanan, kehutanan, dan jasa pertanian.

4. **Jumlah Usaha Pertanian Perorangan Peternakan** adalah banyaknya unit usaha perorangan yang melakukan kegiatan pemeliharaan ternak (meliputi pengembangbiakan/penggemukan/pembibitan/pembesaran ternak betina/produksi telur, susu, madu, kokon, dan liur) yang menghasilkan produk

TECHNICAL NOTES

1. ***Number of Agricultural Households*** *is the number of households that carry out at least one type of agricultural activity with the purpose of selling/exchanging some or all the results at the business risk (for food crops, including those consumed entirely by themselves).*

2. ***Number of Livestock Households*** *is the number of households carrying out livestock activities (including raising/fattening/breeding/rearing/production of egg, milk, honey, cocoon, saliva) that produce livestock products, with the purpose of selling/exchanging some or all of the results at the business risk.*

3. ***Number of Individual Agricultural Holdings*** *is the number of agricultural holdings managed by one person having technical, juridical and economic responsibility for the agricultural holding. The person can carry out all responsibilities directly, or delegate those related to daily work management to a manager (not a legal entity). Agricultural holdings include those in the subsector of food crop, horticulture, estate crop, livestock, fisheries, forestry, and agricultural services.*

4. ***Number of Livestock Individual Agricultural Holdings*** *is the number of individual holdings carrying out livestock activities (including breeding/fattening/rearing/ production of egg, milk, honey, cocoon, saliva) that produce livestock products, with the purpose of selling/exchanging some or all of the results at the business risk.*

https://lombesarkab.go.id

peternakan dengan tujuan sebagian atau seluruh hasilnya dijual/ditukar atas risiko usaha.

5. **Jumlah Pengelola Usaha Pertanian Perorangan Peternakan** adalah banyaknya orang yang mengelola sekaligus memiliki tanggung jawab teknis, yuridis, dan ekonomis pada unit usaha pertanian perorangan peternakan (selain unit usaha pertanian berbadan hukum dan usaha pertanian lain).

6. **Jenis ternak yang dicakup** yaitu Kerbau Potong, Kerbau Perah, Sapi Potong, Sapi Perah, Domba Potong, Domba Perah, Kambing Potong, Kambing Perah, Babi, Kuda, Kelinci Potong, Rusa, Unta, dan Keledai, Ayam Kampung Biasa, Ayam Kampung Pedaging, Ayam Kampung Petelur, Ayam Ras Pedaging FS, Ayam Ras Petelur FS, Itik Petelur, Itik Pedaging, Itik Manila, Angsa, Merpati, Puyuh Petelur, Puyuh Pedaging, Kalkun, dan Burung Unta, Anjing, Cacing, Hamster, Jangkrik, Kelinci Nonpotong, Kucing, Lebah, Marmut, Ulat Sutra, Walet, Ayam Lokal Lainnya, Unggas Nonpangan, dan Lainnya. Contoh Lainnya: Kroto/Semut, Undur-undur, Bekicot, Tikus Putih, Iguana, Sugar Glider.

7. **Rumpun Sapi Potong** mencakup Sapi Bali, Sapi Onggole/PO, Sapi Madura, Sapi Simmental, Sapi Limousin, Sapi Brahman, Sapi Brahman Cross, Sapi Aceh, Sapi Potong Lainnya (seperti Sapi Benggala, Sapi Bengkulu, Sapi Brangus, Sapi Jabres, Sapi Pesisir).

8. **Rumpun Sapi Perah** mencakup Sapi Fries Holland, Sapi Sahiwal, Sapi Sahiwal Cross, dan Sapi Perah Lainnya.

9. **Rumpun Kerbau** mencakup Kerbau Murrah, Kerbau Lumpur/Lokal, dan Kerbau Lainnya.

5. ***Number of Livestock Individual Agricultural Holders*** *is the number of individuals managing and having technical, juridical, and economic responsibility for livestock individual agricultural holding (other than agricultural corporation and other agricultural holding).*

6. ***Types of livestock covered*** *Beef Buffalo, Buffalo Dairy, Beef Cattle, Dairy Cattle, Sheep, Dairy Sheep, Goats, Dairy Goats, Pigs, Horses, Rabbits, Deer, Camels, and Donkeys, Native Chickens, Broiler Native Chickens, Layer Chicken Final Stock, Broiler Chicken Final Stock, Layer Ducks, Broiler Ducks, Muscovy Ducks, Goose, Pigeons, Layer Quail, Broiler Quails, Turkeys, and Ostriches, Dogs, Worms, Hamsters, Crickets, Other Rabbits, Cats, Bees, Guinea Pigs, Silkworms, Swallows, Other local chickens, Other poultry, and Other Livestock. Other examples: Kroto/Ant, Antlion, Snail, White rat, Iguana, Sugar glider.*

7. ***Beef Cattle Breeds*** *include Balinese Cattle, Onggole/PO Cattle, Madura Cattle, Simmental Cattle, Limousin Cattle, Brahman Cattle, Brahman Cross Cattle, Aceh Cattle, Other Beef Cattle (i.e. Bengala Cattle, Bengkulu Cattle, Brangus Cattle, Jabres Cattle, Pesisir Cattle).*

8. ***Dairy Cattle Breeds*** *includes Fries Holland Dairy Cattle, Sahiwal Dairy Cattle, Sahiwal Cross Dairy Cattle, and Other Dairy Cattle.*

9. ***Buffalo Breed*** *includes Murrah Buffalo, Mud/Local Buffalo, and Other Buffalo.*

https://acehbesarkab.bps.go.id

10. **Pakan Ternak Non Industri** adalah pakan ternak yang kurang dari 10 persen pakan yang digunakan berasal dari pakan konsentrat/pakan pabrikan dan menggunakan lebih dari 90 persen pakan berasal dari kebun/ padang rumput, biomassa hasil samping tanaman pangan/hortikultura/ perkebunan.

11. **Pakan Ternak Campuran** adalah pakan ternak yang menggunakan 10 persen pakan berasal dari biomassa hasil sampingan tanaman pangan/ hortikultura/perkebunan dan kurang dari 90 persen pemakaian pakan konsentrat/pakan pabrikan termasuk pakan olahan seperti silase, hay, dan self mixing seperti pakan komplit.

12. **Pakan Ternak Industri** adalah pakan ternak yang menggunakan minimal 90 persen pakan berasal dari pakan konsentrat/pakan pabrikan.

13. **Pengembangbiakan** adalah usaha pemeliharaan ternak dengan tujuan memperbanyak anak.

14. **Penggemukan** adalah usaha pemeliharaan ternak dengan tujuan meningkatkan bobot/berat badan ternak dengan cara membeli bakalan/ anak ternak dan kemudian menjualnya bila sudah cukup umur.

15. **Pembibitan** adalah usaha pemeliharaan ternak dengan tujuan memperoleh anakan, bakalan (ternak muda) yang mewarisi sifat-sifat unggul dengan cara-cara pemuliaan ternak (seleksi).

16. **Pembesaran Ternak Betina (*rearing*)** adalah usaha pemeliharaan/ pembesaran anak betina sampai menjadi dara bunting/bertelur atau dara siap bunting/bertelur (siap berproduksi).

10. ***Non-industrial Livestock Feed*** *is livestock feed that is less than 10 percent of the feed used comes from concentrate feed/ manufactured feed and uses more than 90 percent of feed comes from gardens/ pastures, biomass by-products of food crops/horticulture/ plantations.*

11. ***Mixed Livestock Feed*** *is livestock feed that uses 10 percent of feed derived from biomass by side food crops/horticulture/ plantations and less than 90 percent of the use of concentrate/manufacturer feed including processed feed such as silage, hay, and self mixing such as complete feed.*

12. ***Industrial Livestock Feed*** *is livestock feed that uses a minimum of 90 percent of feed derived from concentrate feed/ manufactured feed.*

13. ***Raising*** *is the activities of raising livestock with the purpose of increasing offspring.*

14. ***Fattening*** *is a livestock rearing with the purpose of increasing the weight/body weight of livestock by purchasing feeder/ calf animals and then selling them when they are old enough.*

15. ***Breeding*** *is a livestock rearing with the purpose of obtaining calves, feeders (young livestock) who inherit superior traits through livestock breeding methods (selection).*

16. ***Rearing*** *is an effort to raise/enlarge female calves until they become pregnant/ laying heifers or heifers ready to become pregnant/laying eggs (ready to produce).*

https://acehbesarkab.bps.go.id

17. **Tujuan utama Pemeliharaan Ternak Seluruhnya bukan untuk usaha Peternakan** adalah kegiatan pemeliharaan ternak yang ditujukan bukan untuk usaha peternakan. Contohnya: untuk konsumsi sendiri, hobi, lomba (kuda pacu, dll.), aduan (domba adu, dll.).

17. ***The Main Purpose of Raising Livestock Entirely not for Livestock Business*** *is raising livestock activities that are intended not for livestock business. For example: for own consumption, hobbies, races (racehorses, etc), competitions (sheep fights, etc).*

18. **Pemanfaatan Produksi Seluruhnya Dijual** adalah kondisi seluruh produksi untuk dijual/ditukar.

18. ***Production Utilization is Sold Entirely*** *when all production is for sale/exchange.*

19. **Pemanfaatan Produksi Sebagian Besar Dijual** adalah kondisi persentase produksi yang dijual/ditukar lebih besar daripada persentase produksi yang dikonsumsi sendiri.

19. ***Production Utilization is Mainly for Sale*** *is condition that the percentage of production sold/exchanged greater than the percentage of production consumed by themselves.*

20. **Pemanfaatan Produksi Sebagian Besar Dikonsumsi Sendiri** adalah kondisi persentase produksi yang dikonsumsi sendiri lebih besar daripada persentase produksi yang dijual/ditukar.

20. ***Production Utilization is Mainly for Own Consumption*** *is condition that the percentage of production for own consumption is greater than the percentage of production sold/exchanged.*

21. **Pemanfaatan Produksi Belum Dijual** adalah kondisi hasil produksinya belum ada yang dijual, termasuk jika tanaman belum panen atau sudah panen tetapi belum dijual (masih disimpan).

21. ***Production Utilization is Not Yet Been Sold*** *is condition that the percentage of production that has not yet been sold, either the crops have not yet been harvested or have been harvested but not yet sold (still being stored).*

22. **Ternak Hidup** adalah produksi ternak yang dihasilkan ternak/unggas dalam keadaan hidup/ekor.

22. ***Live Livestock*** *is livestock production produced by live livestock/poultry.*

23. **Daging** adalah sekumpulan otot yang melekat pada kerangka dan tidak mengandung tulang, daging terdiri dari tiga komponen utama yaitu jaringan otot (*muscle tissue*), jaringan ikat (*connective tissue*) dan jaringan lemak (*adipose tissue*).

23. ***Meat*** *is a collection of muscles attached to the skeleton and does not contain bones. Meat consists of three main components, namely muscle tissue, connective tissue and fat tissue (adipose tissue).*

24. **Susu Segar** adalah produksi susu yang dihasilkan dari ternak yang menghasilkan susu, yaitu: sapi perah,

24. ***Fresh Milk*** *is milk produced from livestock that produce milk, namely: dairy cattles, dairy buffalo, dairy goats, dairy sheep, horses, and camels.*

https://acehbesarkab.bps.go.id

kerbau perah, kambing perah, domba perah, kuda, dan unta.

25. **Telur Konsumsi** adalah telur yang dihasilkan dari unggas untuk dijual sebagai telur yang layak dan dapat dikonsumsi, berupa: telur ayam ras petelur (layer), telur ayam kampung, telur itik, telur puyuh, telur angsa, telur merpati, telur kalkun, telur burung unta.

26. **Telur Tetas** adalah telur yang dihasilkan dari unggas untuk dijual dengan tujuan ditetaskan, berupa: telur ayam ras petelur (*layer*), telur ayam ras pedaging (*broiler*), telur ayam kampung, telur itik, telur puyuh, telur angsa, telur merpati, telur kalkun, telur burung unta, telur ayam lokal lainnya, dan telur unggas nonpangan.

27. **Mani/ Semen Ternak** adalah spermatozoa dan plasma semen yang berasal dari pejantan unggul yang dapat digunakan untuk proses pembuahan. (SNI 4869-1:2021).

28. **Embrio** adalah hasil fertilisasi sel telur oleh spermatozoa melalui proses *in vivo* atau *in vitro* yang telah berkembang mencapai tahap morula sampai *blastosis expand* dalam bentuk segar maupun beku. (SNI 7880.1:2013).

29. **Liur/Sarang** adalah sarang burung walet yang sebagian besar berasal dari air liur burung walet berfungsi untuk bersarang, bertelur dan membesarkan anaknya. (Permentan No.15 Tahun 2021).

30. **Bulu** adalah bagian epidermis yang berasal dari semua jenis ruminansia besar, ruminansia kecil, hewan berlambung tunggal (*monogastric*) dan aneka ternak lagomorpha serta unggas.

*25. **Eggs Consumption** is eggs produced from poultry to be sold as appropriate eggs and can be consumed, in the form of: layer eggs, native chicken eggs, duck eggs, quail eggs, goose eggs, pigeon eggs, turkey eggs, ott eggs.*

*26. **Hatching eggs** are eggs produced from poultry to be sold with the aim of being hatched, in the form of: layer eggs, broiler chicken eggs, native chicken eggs, duck eggs, quail eggs, goose eggs, pigeon eggs, turkey eggs, turkey eggs, turkey eggs, turkey eggs, turkey eggs, turkey eggs , ostrich eggs, other local chicken eggs, and non -poultry eggs.*

*27. **Semen/Livestock Semen** is spermatozoa and cement plasma originating from superior males that can be used for fertilization. (SNI 4869-1: 2021).*

*28. **Embryo** is the result of fertilization of the egg by spermatozoa through the in vivo or in vitro process that has developed reaches the moraular stage to expand blastosis in fresh or frozen form. (SNI 7880.1: 2013).*

*29. **Saliva/Nest** is a swallow's nest, which mostly originates from the saliva of swallow, functions to nest, lay eggs and raise their children. (Permentan No.15 of 2021).*

*30. **Fur** is a part of the epidermis derived from all types of large ruminants, small ruminants, single animals (monogastric) and various livestock lagomorpha and poultry.*

https://lasbesarkab.kemdikbud.id

31. **Kulit** adalah lapisan paling luar dari tubuh hewan, baik hewan besar, kecil, eksotik, novelty yang biasa diambil kulitnya untuk disamak.

*31. **Leather** is the outermost layer of the animal's body, both large, small, exotic, novelty animals that are usually taken by their skin to be tasted.*

32. **Jumlah Ternak pada Rumah Tangga Usaha Pertanian** adalah jumlah ternak yang dipelihara oleh rumah tangga usaha pertanian dengan tujuan dijual maupun tidak dijual pada 1 Mei 2023.

*32. **Number of Livestock in Agricultural Households** is the number of livestock raised by agricultural households for the purpose of sale and not for sale on 1 May 2023.*

33. **Jumlah Ternak pada Rumah Tangga Usaha Peternakan** adalah jumlah ternak yang dipelihara rumah tangga usaha peternakan dengan tujuan sebagian/ seluruhnya dijual pada 1 Mei 2023.

*33. **Number of Livestock in Livestock Households** is the number of livestock raise by livestock households with the purpose of selling some/all of them on 1 May 2023.*

34. **Rata-Rata Jumlah Ternak yang Diusahakan pada Rumah Tangga Usaha Peternakan** adalah rata-rata banyaknya ternak yang diusahakan (sebagian/ seluruhnya dijual) oleh rumah tangga usaha peternakan.

*34. **Average Number of Livestock Cultivated by Livestock Household**s is the average number of livestock cultivated (selling some/all of them) by livestock households.*

35. **Rata-Rata Jumlah Ternak yang Diusahakan pada Usaha Pertanian Perorangan Peternakan** adalah rata-rata banyaknya ternak yang diusahakan (sebagian/seluruhnya dijual) oleh usaha pertanian perorangan peternakan.

*35. **Average Number of Livestock Cultivated in Livestock Individual Agricultural Holdings** is the average number of livestock cultivated (selling some/all of them) by Livestock Individual Agricultural Holdings.*

36. **Jumlah Ternak Betina Dewasa pada Rumah Tangga Usaha Pertanian** adalah jumlah ternak betina dewasa yang dipelihara oleh rumah tangga usaha pertanian dengan tujuan dijual maupun tidak dijual.

*36. **Number of Adult Female Livestock in Agricultural Households** is the number of adult female livestock raised (sold and not sold) by agricultural households.*

37. **Jumlah Ternak Betina Dewasa pada Rumah Tangga Usaha Peternakan** adalah jumlah ternak betina dewasa yang diusahakan (sebagian/seluruhnya dijual) rumah tangga usaha peternakan.

*37. **Number of Adult Female Livestock in Livestock Households** is the number of adult female livestock cultivated (selling some/all of them) by livestock households.*

38. **Unggas Pedaging** adalah jenis ternak unggas yang dipelihara atau dibudidayakan untuk dimanfaatkan

*38. **Broile**r is a type of poultry that is raised or cultivated to be used as a human consumption, consisting of broilers, native*

https://acehbesarkab.bps.go.id

dagingnya sebagai konsumsi manusia, terdiri dari ayam ras pedaging, ayam kampung pedaging, itik pedaging, dan puyuh pedaging.

broiler chickens, broiler ducks, and broiler quails.

39. **Jumlah Ternak Unggas Pedaging pada Usaha Pertanian Perorangan** adalah banyaknya unggas pedaging yang dipelihara usaha pertanian perorangan dengan tujuan dijual maupun tidak dijual pada periode 1 Mei 2022 s.d 30 April 2023.

39. ***Number of Broiler Poultry in Individual Agricultural Holdings*** *is the number of broiler poultry kept by individual agricultural holdings with the aim of selling or not selling them in the period 1 May 2022 to 30 April 2023.*

40. **Jumlah Ternak Unggas Pedaging pada Usaha Pertanian Perorangan Peternakan** adalah banyaknya unggas pedaging yang diusahakan (sebagian/ seluruhnya dijual) usaha peternakan pada periode 1 Mei 2022 s.d 30 April 2023.

40. ***Number of Broiler Poultry in Individual Agricultural Holdings*** *is the number of broiler poultry kept by individual agricultural holdings with the aim of selling or not selling them in the period 1 May 2022 to 30 April 2023.*

https://acehbesarkab.bps.go.id

41. **Kelompok Umur Ternak Sapi/Kerbau** adalah sebagai berikut:

Jenis Kelamin	Kelompok Umur	
Jantan	Anak	< 1 tahun
	Muda	1 s.d. 2 tahun dan belum pernah kawin
	Dewasa	> 2 tahun atau yang pernah kawin
Betina	Anak	< 1 tahun
	Muda	1 s.d. 2 tahun dan belum pernah kawin
	Dewasa	> 2 s.d. 8 tahun atau yang pernah kawin
		> 8 tahun atau yang pernah kawin

41. ***The Age Groups of Cattle/Buffalo*** *are as follows:*

Sex	*Age Groups*	
Male	*Calf*	*< 1 year*
	Young	*1 to 2 years old and never mated*
	Adult	*> 2 years old or ever mated*
Female	*Calf*	*< 1 year*
	Young	*1 to 2 years old and has never been mated*
	Adult	*> 2 to 8 years old or ever mated*
		> 8 years old or ever mated

42. **Lokasi jumlah ternak rumah tangga usaha pertanian** berdasarkan lokasi tempat tinggal kepala rumah tangga usaha pertanian.

43. **Lokasi jumlah ternak usaha pertanian perorangan** berdasarkan lokasi tempat tinggal pengelola usaha pertanian perorangan.

*42. **The location of the nunber of livestock for Agricultural Households** is based on the location where the head of agricultural household lives.*

*43. **The location of the number of livestock for individual agricultural holdings** is based on the location where individual agricultural holder lives.*

https://acehbesarkab.bps.go.id

Tabel 5.1
Table

Jumlah Rumah Tangga Usaha Pertanian yang Memelihara Ternak Menurut Kecamatan (rumah tangga), 2023
Number of Agricultural Households Raising Livestock by District (households), 2023

Kecamatan *District*	Rumah Tangga Usaha Pertanian yang Memelihara Ternak untuk Dijual *Agricultural Households Raising Livestock with the Purpose of Selling*	Rumah Tangga Usaha Pertanian yang Memelihara Ternak Tidak untuk Dijual *Agricultural Households Raising Livestock with the Purpose of Not Selling*	Jumlah *Total*
(1)	(2)	(3)	(4)
Lhoong	862	48	910
Lhoknga	610	11	621
Leupung	47	1	48
Indrapuri	1777	17	1794
Kuta Cot Glie	1050	67	1117
Seulimeum	1000	25	1025
Kota Jantho	445	41	486
Lembah Seulawah	922	170	1092
Mesjid Raya	1001	2	1003
Darussalam	887	206	1093
Baitussalam	259	3	262
Kuta Baro	1145	367	1512
Montasik	1119	433	1552
Blang Bintang	531	387	918
Ingin Jaya	1194	298	1492
Krueng Barona Jaya	541	11	552
Sukamakmur	692	4	696
Kuta Malaka	356	7	363
Simpang Tiga	501	108	609
Darul Imarah	592	113	705
Darul Kamal	506	142	648
Peukan Bada	573	92	665
Pulo Aceh	377	1	378
Aceh Besar	**16987**	**2554**	**19541**

https://acehbesarkab.bps.go.id

Tabel 5.2
Table

Jumlah Usaha Pertanian Perorangan yang Memelihara Ternak Menurut Kecamatan (unit), 2023
Number of Individual Agricultural Holdings Raising Livestock by District (units), 2023

Kecamatan *District*	Usaha Pertanian Perorangan yang Memelihara Ternak untuk Dijual *Individual Agricultural Holdings Raising Livestock with the Purpose of Selling*	Usaha Pertanian Perorangan yang Memelihara Ternak Tidak Untuk Dijual *Individual Agricultural Holdings Raising Livestock with the Purpose of Not Selling*	Jumlah *Total*
(1)	(2)	(3)	(4)
Lhoong	872	49	921
Lhoknga	610	11	621
Leupung	47	1	48
Indrapuri	1852	21	1873
Kuta Cot Glie	1079	68	1147
Seulimeum	1022	29	1051
Kota Jantho	457	44	501
Lembah Seulawah	935	178	1113
Mesjid Raya	1043	2	1045
Darussalam	910	210	1120
Baitussalam	263	4	267
Kuta Baro	1161	370	1531
Montasik	1140	445	1585
Blang Bintang	539	394	933
Ingin Jaya	1227	311	1538
Krueng Barona Jaya	553	12	565
Sukamakmur	723	6	729
Kuta Malaka	372	7	379
Simpang Tiga	540	113	653
Darul Imarah	596	113	709
Darul Kamal	534	155	689
Peukan Bada	584	96	680
Pulo Aceh	377	1	378
Aceh Besar	**17436**	**2640**	**20076**

https://acehbesarkab.bps.go.id

Tabel 5.3
Table

Jumlah Pengelola Usaha Pertanian Perorangan Peternakan Menurut Kecamatan dan Jenis Kelamin (orang), 2023
Number of Livestock Individual Agricultural Holders by District and Sex (people), 2023

Kecamatan *District*	Jenis Kelamin *Sex*		Jumlah *Total*
	Laki-laki *Male*	Perempuan *Female*	
(1)	(2)	(3)	(4)
Lhoong	781	91	872
Lhoknga	545	65	610
Leupung	44	3	47
Indrapuri	1614	238	1852
Kuta Cot Glie	958	121	1079
Seulimeum	891	131	1022
Kota Jantho	414	43	457
Lembah Seulawah	848	87	935
Mesjid Raya	841	202	1043
Darussalam	749	161	910
Baitussalam	233	30	263
Kuta Baro	888	273	1161
Montasik	1007	133	1140
Blang Bintang	459	80	539
Ingin Jaya	968	259	1227
Krueng Barona Jaya	382	171	553
Sukamakmur	663	60	723
Kuta Malaka	328	44	372
Simpang Tiga	433	107	540
Darul Imarah	450	146	596
Darul Kamal	415	119	534
Peukan Bada	495	89	584
Pulo Aceh	339	38	377
Aceh Besar	**14745**	**2691**	**17436**

https://acehbesarkab.bps.go.id

Tabel / ***Table*** 5.4

Jumlah Rumah Tangga Usaha Pertanian Menurut Kecamatan dan Jenis Ternak yang Dipelihara (rumah tangga), 2023
Number of Agricultural Households by District and Type of Livestock Raised (households), 2023

Kecamatan *District*	Rumah Tangga Usaha Pertanian yang Memelihara Ternak[1] *Agricultural Households Raising Livestock[1]*	Jenis Ternak *Type of Livestock*			
		Sapi Potong *Beef Cattle*	Sapi Perah *Dairy Cattle*	Kerbau Potong *Beef Buffalo*	Kerbau Perah *Dairy Buffalo*
(1)	(2)	(3)	(4)	(5)	(6)
Lhoong	910	260	0	101	0
Lhoknga	621	320	0	2	0
Leupung	48	24	0	0	0
Indrapuri	1794	1381	0	50	0
Kuta Cot Glie	1117	949	0	66	0
Seulimeum	1025	675	0	143	0
Kota Jantho	486	165	0	24	0
Lembah Seulawah	1092	309	0	24	0
Mesjid Raya	1003	375	0	2	0
Darussalam	1093	345	0	2	0
Baitussalam	262	148	0	1	0
Kuta Baro	1512	482	0	16	0
Montasik	1552	844	0	12	0
Blang Bintang	918	265	0	14	0
Ingin Jaya	1492	599	0	2	0
Krueng Barona Jaya	552	229	0	1	0
Sukamakmur	696	462	0	11	0
Kuta Malaka	363	220	0	7	0
Simpang Tiga	609	276	0	10	0
Darul Imarah	705	257	0	3	0
Darul Kamal	648	317	0	3	0
Peukan Bada	665	171	0	3	0
Pulo Aceh	378	273	0	71	0
Aceh Besar	**19541**	**9346**	**0**	**568**	**0**

https://acehbesarkab.bps.go.id

Lanjutan Tabel/*Continued Table* 5.4

Kecamatan *District*	Jenis Ternak *Type of Livestock*					
	Kuda *Horse*	Kambing Potong *Goat*	Kambing Perah *Dairy Goat*	Domba Potong *Sheep*	Domba Perah *Dairy Sheep*	Babi *Pig*
(1)	(7)	(8)	(9)	(10)	(11)	(12)
Lhoong	0	158	0	4	0	0
Lhoknga	1	33	0	0	1	0
Leupung	0	7	0	0	0	0
Indrapuri	0	95	0	11	1	0
Kuta Cot Glie	0	81	2	1	0	0
Seulimeum	0	196	0	10	0	0
Kota Jantho	2	78	1	2	0	0
Lembah Seulawah	0	299	1	1	0	0
Mesjid Raya	0	277	1	23	0	0
Darussalam	0	86	0	5	0	0
Baitussalam	0	59	0	0	0	0
Kuta Baro	0	124	2	27	0	0
Montasik	1	83	0	4	0	0
Blang Bintang	0	50	0	10	0	0
Ingin Jaya	0	176	3	16	0	0
Krueng Barona Jaya	0	43	0	4	0	0
Sukamakmur	0	125	0	2	0	0
Kuta Malaka	0	20	0	0	0	0
Simpang Tiga	0	46	1	2	0	0
Darul Imarah	0	66	0	1	0	0
Darul Kamal	0	61	0	1	0	0
Peukan Bada	0	58	1	0	0	0
Pulo Aceh	0	12	0	0	0	0
Aceh Besar	**4**	**2233**	**12**	**124**	**2**	**0**

https://acehbesarkab.bps.go.id

Lanjutan Tabel/*Continued Table* 5.4

Kecamatan *District*	Jenis Ternak *Type of Livestock*					
	Kelinci Potong *Rabbit*	Ayam Ras Pedaging FS *Final Stock Broiler Chicken*	Ayam Ras Petelur FS *Final Stock Layer Chicken*	Ayam Kampung Biasa *Native Chicken*	Ayam Kampung Pedaging *Broiler Native Chicken*	Ayam Kampung Petelur *Layer Native Chicken*
(1)	(13)	(14)	(15)	(16)	(17)	(18)
Lhoong	0	4	1	497	2	3
Lhoknga	2	1	0	273	12	7
Leupung	0	1	0	13	0	0
Indrapuri	1	13	11	437	8	6
Kuta Cot Glie	0	1	9	194	0	0
Seulimeum	0	4	2	106	0	0
Kota Jantho	0	3	2	279	0	0
Lembah Seulawah	0	5	8	570	0	1
Mesjid Raya	0	20	1	569	8	3
Darussalam	0	0	3	601	0	88
Baitussalam	0	4	2	57	0	7
Kuta Baro	3	7	27	831	0	14
Montasik	0	9	42	710	1	13
Blang Bintang	0	4	1	479	1	40
Ingin Jaya	1	9	14	784	8	44
Krueng Barona Jaya	0	4	0	324	0	13
Sukamakmur	0	24	0	116	0	2
Kuta Malaka	0	8	0	138	5	0
Simpang Tiga	0	3	3	322	0	4
Darul Imarah	0	2	3	372	0	19
Darul Kamal	0	2	2	283	0	3
Peukan Bada	0	6	4	313	4	142
Pulo Aceh	0	0	0	42	0	1
Aceh Besar	**7**	**134**	**135**	**8310**	**49**	**410**

https://acehbesarkab.bps.go.id

Lanjutan Tabel/*Continued Table* 5.4

Kecamatan *District*	Jenis Ternak *Type of Livestock*					
	Itik Petelur *Layer Duck*	Itik Pedaging *Broiler Duck*	Itik Manila *Muscovy Duck*	Angsa *Goose*	Merpati *Pigeon*	Puyuh Petelur *Layer Quail*
(1)	(19)	(20)	(21)	(22)	(23)	(24)
Lhoong	116	11	51	3	3	1
Lhoknga	41	3	114	2	3	2
Leupung	0	0	8	2	0	0
Indrapuri	213	42	46	1	1	3
Kuta Cot Glie	102	12	20	1	0	0
Seulimeum	20	5	32	1	1	0
Kota Jantho	95	0	11	8	0	0
Lembah Seulawah	198	9	47	14	6	0
Mesjid Raya	26	57	79	3	2	0
Darussalam	185	2	114	11	0	3
Baitussalam	10	4	20	1	0	1
Kuta Baro	479	7	125	7	1	0
Montasik	370	17	122	6	3	3
Blang Bintang	357	8	47	6	6	0
Ingin Jaya	282	19	79	9	19	2
Krueng Barona Jaya	110	0	4	1	1	0
Sukamakmur	47	3	13	2	1	0
Kuta Malaka	81	3	19	1	1	1
Simpang Tiga	162	2	50	5	7	0
Darul Imarah	142	24	67	8	3	4
Darul Kamal	183	1	47	3	4	2
Peukan Bada	51	11	112	4	4	1
Pulo Aceh	3	1	0	0	0	0
Aceh Besar	**3273**	**241**	**1227**	**99**	**66**	**23**

https://acehbesarkab.bps.go.id

Lanjutan Tabel/*Continued Table* 5.4

Kecamatan *District*	Jenis Ternak *Type of Livestock*				
	Puyuh Pedaging *Broiler Quail*	Kalkun *Turkey*	Walet *Swallow*	Ayam Lokal Lainnya *Other Local Chicken*	Unggas Non Pangan *Other Poultry*
(1)	(25)	(26)	(27)	(28)	(29)
Lhoong	0	0	0	0	0
Lhoknga	0	0	0	0	2
Leupung	0	0	0	0	0
Indrapuri	0	0	0	4	0
Kuta Cot Glie	0	0	0	3	0
Seulimeum	0	0	0	0	0
Kota Jantho	0	0	0	0	0
Lembah Seulawah	0	0	0	0	0
Mesjid Raya	0	0	0	0	0
Darussalam	0	0	0	1	0
Baitussalam	0	0	0	0	0
Kuta Baro	0	0	0	0	1
Montasik	2	1	1	0	1
Blang Bintang	0	0	0	0	0
Ingin Jaya	0	0	0	3	12
Krueng Barona Jaya	0	0	0	0	0
Sukamakmur	0	0	0	0	0
Kuta Malaka	0	0	0	0	0
Simpang Tiga	0	0	0	0	0
Darul Imarah	0	0	0	0	0
Darul Kamal	0	0	0	0	0
Peukan Bada	0	1	0	0	3
Pulo Aceh	0	0	0	0	0
Aceh Besar	**2**	**2**	**1**	**11**	**19**

https://acehbesarkab.bps.go.id

Catatan/*Note:* [1]Satu RTUP dapat memelihara lebih dari satu jenis ternak/*One Agricultural Households can raise more than one type of livestock*

Tabel 5.5 / ***Table***

Jumlah Usaha Pertanian Perorangan Menurut Kecamatan dan Jenis Ternak yang Dipelihara (Unit), 2023
Number of Individual Agricultural Holdings by District and Type of Livestock Raised (units), 2023

Kecamatan *District*	Usaha Pertanian Perorangan yang Memelihara Ternak[1] *Individual Agricultural Holdings Raising Livestock[1]*	Jenis Ternak *Type of Livestock*			
		Sapi Potong *Beef Cattle*	Sapi Perah *Dairy Cattle*	Kerbau Potong *Beef Buffalo*	Kerbau Perah *Dairy Buffalo*
(1)	(2)	(3)	(4)	(5)	(6)
Lhoong	921	261	0	102	0
Lhoknga	621	320	0	2	0
Leupung	48	24	0	0	0
Indrapuri	1873	1433	0	51	0
Kuta Cot Glie	1147	972	0	66	0
Seulimeum	1051	684	0	144	0
Kota Jantho	501	169	0	24	0
Lembah Seulawah	1113	313	0	24	0
Mesjid Raya	1045	387	0	2	0
Darussalam	1120	353	0	2	0
Baitussalam	267	149	0	1	0
Kuta Baro	1531	487	0	16	0
Montasik	1585	857	0	12	0
Blang Bintang	933	267	0	14	0
Ingin Jaya	1538	606	0	2	0
Krueng Barona Jaya	565	233	0	1	0
Sukamakmur	729	479	0	11	0
Kuta Malaka	379	229	0	7	0
Simpang Tiga	653	288	0	10	0
Darul Imarah	709	257	0	3	0
Darul Kamal	689	332	0	3	0
Peukan Bada	680	174	0	3	0
Pulo Aceh	378	273	0	71	0
Aceh Besar	**20076**	**9547**	**0**	**571**	**0**

https://acehbesarkab.bps.go.id

Lanjutan Tabel/*Continued Table* 5.5

Kecamatan *District*	Jenis Ternak *Type of Livestock*					
	Kuda *Horse*	Kambing Potong *Goat*	Kambing Perah *Dairy Goat*	Domba Potong *Sheep*	Domba Perah *Dairy Sheep*	Babi *Pig*
(1)	(7)	(8)	(9)	(10)	(11)	(12)
Lhoong	0	159	0	4	0	0
Lhoknga	1	33	0	0	1	0
Leupung	0	7	0	0	0	0
Indrapuri	0	96	0	11	1	0
Kuta Cot Glie	0	81	2	1	0	0
Seulimeum	0	198	0	10	0	0
Kota Jantho	2	79	1	2	0	0
Lembah Seulawah	0	303	1	1	0	0
Mesjid Raya	0	280	1	23	0	0
Darussalam	0	87	0	5	0	0
Baitussalam	0	59	0	0	0	0
Kuta Baro	0	124	2	27	0	0
Montasik	1	83	0	4	0	0
Blang Bintang	0	50	0	10	0	0
Ingin Jaya	0	177	3	16	0	0
Krueng Barona Jaya	0	43	0	4	0	0
Sukamakmur	0	126	0	2	0	0
Kuta Malaka	0	20	0	0	0	0
Simpang Tiga	0	47	1	2	0	0
Darul Imarah	0	67	0	1	0	0
Darul Kamal	0	62	0	1	0	0
Peukan Bada	0	58	1	0	0	0
Pulo Aceh	0	12	0	0	0	0
Aceh Besar	**4**	**2251**	**12**	**124**	**2**	**0**

https://acehbesarkab.bps.go.id

Lanjutan Tabel/*Continued Table* 5.5

Kecamatan *District*	Jenis Ternak *Type of Livestock*					
	Kelinci Potong *Rabbit*	Ayam Ras Pedaging FS *Final Stock Broiler Chicken*	Ayam Ras Petelur FS *Final Stock Layer Chicken*	Ayam Kampung Biasa *Native Chicken*	Ayam Kampung Pedaging *Broiler Native Chicken*	Ayam Kampung Petelur *Layer Native Chicken*
(1)	(13)	(14)	(15)	(16)	(17)	(18)
Lhoong	0	4	1	497	2	3
Lhoknga	2	1	0	273	12	7
Leupung	0	1	0	13	0	0
Indrapuri	1	13	11	440	8	6
Kuta Cot Glie	0	1	9	194	0	0
Seulimeum	0	4	2	107	0	0
Kota Jantho	0	3	2	283	0	0
Lembah Seulawah	0	5	8	573	0	1
Mesjid Raya	0	20	1	576	8	3
Darussalam	0	0	3	603	0	89
Baitussalam	0	4	2	57	0	7
Kuta Baro	3	7	27	833	0	14
Montasik	0	9	42	711	1	13
Blang Bintang	0	4	1	481	1	40
Ingin Jaya	1	9	14	786	8	44
Krueng Barona Jaya	0	4	0	330	0	13
Sukamakmur	0	26	0	118	0	2
Kuta Malaka	0	8	0	139	5	0
Simpang Tiga	0	3	3	325	0	4
Darul Imarah	0	2	3	373	0	19
Darul Kamal	0	2	2	284	0	3
Peukan Bada	0	6	4	313	4	142
Pulo Aceh	0	0	0	42	0	1
Aceh Besar	**7**	**136**	**135**	**8351**	**49**	**411**

https://acehbesarkab.bps.go.id

Lanjutan Tabel/*Continued Table* 5.5

Kecamatan *District*	Jenis Ternak *Type of Livestock*					
	Itik Petelur *Layer Duck*	Itik Pedaging *Broiler Duck*	Itik Manila *Muscovy Duck*	Angsa *Goose*	Merpati *Pigeon*	Puyuh Petelur *Layer Quail*
(1)	(19)	(20)	(21)	(22)	(23)	(24)
Lhoong	116	11	51	3	3	1
Lhoknga	41	3	114	2	3	2
Leupung	0	0	8	2	0	0
Indrapuri	213	42	46	1	1	3
Kuta Cot Glie	102	12	20	1	0	0
Seulimeum	20	5	32	1	1	0
Kota Jantho	96	0	11	8	0	0
Lembah Seulawah	198	9	47	14	6	0
Mesjid Raya	26	57	80	3	2	0
Darussalam	187	2	114	11	0	3
Baitussalam	10	4	20	1	0	1
Kuta Baro	480	7	125	7	1	0
Montasik	370	17	122	6	3	3
Blang Bintang	357	8	47	6	6	0
Ingin Jaya	284	19	79	9	19	2
Krueng Barona Jaya	110	0	4	1	1	0
Sukamakmur	47	3	13	2	1	0
Kuta Malaka	82	4	20	1	1	1
Simpang Tiga	163	2	50	5	7	0
Darul Imarah	142	24	67	8	3	4
Darul Kamal	185	1	47	3	4	2
Peukan Bada	51	11	112	4	4	1
Pulo Aceh	3	1	0	0	0	0
Aceh Besar	**3283**	**242**	**1229**	**99**	**66**	**23**

https://acehbesarkab.bps.go.id

Lanjutan Tabel/*Continued Table* 5.5

Kecamatan *District*	Jenis Ternak *Type of Livestock*				
	Puyuh Pedaging *Broiler Quail*	Kalkun *Turkey*	Walet *Swallow*	Ayam Lokal Lainnya *Other Local Chicken*	Unggas Non Pangan *Other Poultry*
(1)	(25)	(26)	(27)	(28)	(29)
Lhoong	0	0	0	0	0
Lhoknga	0	0	0	0	2
Leupung	0	0	0	0	0
Indrapuri	0	0	0	4	0
Kuta Cot Glie	0	0	0	3	0
Seulimeum	0	0	0	0	0
Kota Jantho	0	0	0	0	0
Lembah Seulawah	0	0	0	0	0
Mesjid Raya	0	0	0	0	0
Darussalam	0	0	0	1	0
Baitussalam	0	0	0	0	0
Kuta Baro	0	0	0	0	1
Montasik	2	1	1	0	1
Blang Bintang	0	0	0	0	0
Ingin Jaya	0	0	0	3	12
Krueng Barona Jaya	0	0	0	0	0
Sukamakmur	0	0	0	0	0
Kuta Malaka	0	0	0	0	0
Simpang Tiga	0	0	0	0	0
Darul Imarah	0	0	0	0	0
Darul Kamal	0	0	0	0	0
Peukan Bada	0	1	0	0	3
Pulo Aceh	0	0	0	0	0
Aceh Besar	**2**	**2**	**1**	**11**	**19**

https://acehbesarkab.bps.go.id

Catatan/*Note:* [1]Satu UTP dapat memelihara lebih dari satu jenis ternak/*One Individual Agricultural Holdings can raise in more than one type of livestock*

Tabel / ***Table*** **5.6**

Jumlah Rumah Tangga Usaha Peternakan Menurut Kecamatan dan Jenis Ternak yang Diusahakan (rumah tangga), 2023
Number of Livestock Households by District and Type of Livestock Cultivated (households), 2023

Kecamatan *District*	Rumah Tangga Usaha Peternakan[1] *Livestock Households*[1]	Jenis Ternak *Type of Livestock*			
		Sapi Potong *Beef Cattle*	Sapi Perah *Dairy Cattle*	Kerbau Potong *Beef Buffalo*	Kerbau Perah *Dairy Buffalo*
(1)	(2)	(3)	(4)	(5)	(6)
Lhoong	862	260	0	101	0
Lhoknga	610	319	0	2	0
Leupung	47	24	0	0	0
Indrapuri	1777	1381	0	50	0
Kuta Cot Glie	1050	948	0	66	0
Seulimeum	1000	670	0	142	0
Kota Jantho	445	164	0	23	0
Lembah Seulawah	922	308	0	24	0
Mesjid Raya	1001	375	0	2	0
Darussalam	887	344	0	2	0
Baitussalam	259	148	0	1	0
Kuta Baro	1145	479	0	16	0
Montasik	1119	844	0	12	0
Blang Bintang	531	262	0	14	0
Ingin Jaya	1194	597	0	2	0
Krueng Barona Jaya	541	229	0	1	0
Sukamakmur	692	462	0	11	0
Kuta Malaka	356	218	0	7	0
Simpang Tiga	501	275	0	10	0
Darul Imarah	592	252	0	3	0
Darul Kamal	506	317	0	3	0
Peukan Bada	573	171	0	3	0
Pulo Aceh	377	273	0	71	0
Aceh Besar	**16987**	**9320**	**0**	**566**	**0**

https://acehbesarkab.bps.go.id

Lanjutan Tabel/*Continued Table* 5.6

Kecamatan *District*	Jenis Ternak *Type of Livestock*					
	Kuda *Horse*	Kambing Potong *Goat*	Kambing Perah *Dairy Goat*	Domba Potong *Sheep*	Domba Perah *Dairy Sheep*	Babi *Pig*
(1)	(7)	(8)	(9)	(10)	(11)	(12)
Lhoong	0	155	0	4	0	0
Lhoknga	0	33	0	0	1	0
Leupung	0	7	0	0	0	0
Indrapuri	0	94	0	9	0	0
Kuta Cot Glie	0	80	2	1	0	0
Seulimeum	0	190	0	9	0	0
Kota Jantho	2	77	1	2	0	0
Lembah Seulawah	0	296	1	1	0	0
Mesjid Raya	0	277	1	23	0	0
Darussalam	0	82	0	5	0	0
Baitussalam	0	59	0	0	0	0
Kuta Baro	0	118	2	26	0	0
Montasik	0	83	0	4	0	0
Blang Bintang	0	50	0	10	0	0
Ingin Jaya	0	176	3	16	0	0
Krueng Barona Jaya	0	43	0	4	0	0
Sukamakmur	0	124	0	2	0	0
Kuta Malaka	0	20	0	0	0	0
Simpang Tiga	0	45	1	2	0	0
Darul Imarah	0	64	0	1	0	0
Darul Kamal	0	60	0	1	0	0
Peukan Bada	0	58	1	0	0	0
Pulo Aceh	0	12	0	0	0	0
Aceh Besar	**2**	**2203**	**12**	**120**	**1**	**0**

https://acehbesarkab.bps.go.id

Lanjutan Tabel/*Continued Table* 5.6

Kecamatan *District*	Jenis Ternak *Type of Livestock*					
	Kelinci Potong *Rabbit*	Ayam Ras Pedaging FS *Final Stock Broiler Chicken*	Ayam Ras Petelur FS *Final Stock Layer Chicken*	Ayam Kampung Biasa *Native Chicken*	Ayam Kampung Pedaging *Broiler Native Chicken*	Ayam Kampung Petelur *Layer Native Chicken*
(1)	(13)	(14)	(15)	(16)	(17)	(18)
Lhoong	0	4	1	440	0	3
Lhoknga	2	1	0	267	12	7
Leupung	0	1	0	13	0	0
Indrapuri	0	13	10	343	8	6
Kuta Cot Glie	0	1	0	23	0	0
Seulimeum	0	4	1	89	0	0
Kota Jantho	0	3	2	234	0	0
Lembah Seulawah	0	5	5	344	0	1
Mesjid Raya	0	20	1	542	8	3
Darussalam	0	0	3	404	0	65
Baitussalam	0	4	2	55	0	7
Kuta Baro	2	6	23	485	0	10
Montasik	0	7	12	171	1	10
Blang Bintang	0	4	0	113	1	33
Ingin Jaya	0	9	10	417	8	38
Krueng Barona Jaya	0	3	0	303	0	7
Sukamakmur	0	24	0	108	0	2
Kuta Malaka	0	8	0	135	5	0
Simpang Tiga	0	2	2	174	0	4
Darul Imarah	0	2	3	233	0	16
Darul Kamal	0	2	1	113	0	2
Peukan Bada	0	5	4	214	4	142
Pulo Aceh	0	0	0	42	0	1
Aceh Besar	**4**	**128**	**80**	**5262**	**47**	**357**

https://acehbesarkab.bps.go.id

Lanjutan Tabel/*Continued Table* 5.6

Kecamatan *District*	Jenis Ternak *Type of Livestock*					
	Itik Petelur *Layer Duck*	Itik Pedaging *Broiler Duck*	Itik Manila *Muscovy Duck*	Angsa *Goose*	Merpati *Pigeon*	Puyuh Petelur *Layer Quail*
(1)	(19)	(20)	(21)	(22)	(23)	(24)
Lhoong	109	10	47	1	2	1
Lhoknga	41	3	110	2	2	2
Leupung	0	0	7	2	0	0
Indrapuri	169	33	35	1	1	3
Kuta Cot Glie	22	2	4	0	0	0
Seulimeum	15	5	23	0	0	0
Kota Jantho	82	0	11	4	0	0
Lembah Seulawah	130	7	43	11	6	0
Mesjid Raya	26	55	76	1	1	0
Darussalam	122	1	84	5	0	3
Baitussalam	10	4	20	1	0	1
Kuta Baro	244	6	90	3	1	0
Montasik	123	7	31	1	0	3
Blang Bintang	116	7	18	1	1	0
Ingin Jaya	148	14	38	3	5	2
Krueng Barona Jaya	95	0	4	0	0	0
Sukamakmur	46	3	13	1	1	0
Kuta Malaka	80	3	18	1	0	1
Simpang Tiga	110	2	29	2	1	0
Darul Imarah	96	7	49	4	0	2
Darul Kamal	76	1	30	1	2	1
Peukan Bada	39	8	90	3	0	1
Pulo Aceh	3	1	0	0	0	0
Aceh Besar	**1902**	**179**	**870**	**48**	**23**	**20**

https://acehbesarkab.bps.go.id

Lanjutan Tabel/*Continued Table* 5.6

Kecamatan *District*	Jenis Ternak *Type of Livestock*				
	Puyuh Pedaging *Broiler Quail*	Kalkun *Turkey*	Walet *Swallow*	Ayam Lokal Lainnya *Other Local Chicken*	Unggas Non Pangan *Other Poultry*
(1)	(25)	(26)	(27)	(28)	(29)
Lhoong	0	0	0	0	0
Lhoknga	0	0	0	0	1
Leupung	0	0	0	0	0
Indrapuri	0	0	0	4	0
Kuta Cot Glie	0	0	0	2	0
Seulimeum	0	0	0	0	0
Kota Jantho	0	0	0	0	0
Lembah Seulawah	0	0	0	0	0
Mesjid Raya	0	0	0	0	0
Darussalam	0	0	0	1	0
Baitussalam	0	0	0	0	0
Kuta Baro	0	0	0	0	0
Montasik	2	0	1	0	1
Blang Bintang	0	0	0	0	0
Ingin Jaya	0	0	0	1	2
Krueng Barona Jaya	0	0	0	0	0
Sukamakmur	0	0	0	0	0
Kuta Malaka	0	0	0	0	0
Simpang Tiga	0	0	0	0	0
Darul Imarah	0	0	0	0	0
Darul Kamal	0	0	0	0	0
Peukan Bada	0	1	0	0	1
Pulo Aceh	0	0	0	0	0
Aceh Besar	**2**	**1**	**1**	**8**	**5**

https://acehbesarkab.bps.go.id

Catatan/*Note:* [1]Satu Rumah Tangga Usaha Peternakan dapat mengusahakan lebih dari satu jenis ternak/*One Livestock Households can engage in more than one type of livestock*

Tabel 5.7
Table

Jumlah Usaha Pertanian Perorangan Peternakan Menurut Kecamatan dan Jenis Ternak yang Diusahakan (unit), 2023
Livestock Individual Agricultural Holdings by District and Type of Livestock Cultivated (units), 2023

Kecamatan *District*	Usaha Pertanian Perorangan Peternakan[1] *Livestock Individual Agricultural Holdings*[1]	Jenis Ternak *Type of Livestock*			
		Sapi Potong *Beef Cattle*	Sapi Perah *Dairy Cattle*	Kerbau Potong *Beef Buffalo*	Kerbau Perah *Dairy Buffalo*
(1)	(2)	(3)	(4)	(5)	(6)
Lhoong					
Lhoknga					
Leupung					
Indrapuri					
Kuta Cot Glie					
Seulimeum					
Kota Jantho					
Lembah Seulawah					
Mesjid Raya					
Darussalam					
Baitussalam					
Kuta Baro					
Montasik					
Blang Bintang					
Ingin Jaya					
Krueng Barona Jaya					
Sukamakmur					
Kuta Malaka					
Simpang Tiga					
Darul Imarah					
Darul Kamal					
Peukan Bada					
Pulo Aceh					
Aceh Besar					

https://acehbesarkab.bps.go.id

Lanjutan Tabel/*Continued Table* 5.7

Kecamatan *District*	Jenis Ternak *Type of Livestock*					
	Kuda *Horse*	Kambing Potong *Goat*	Kambing Perah *Dairy Goat*	Domba Potong *Sheep*	Domba Perah *Dairy Sheep*	Babi *Pig*
(1)	(7)	(8)	(9)	(10)	(11)	(12)
Lhoong						
Lhoknga						
Leupung						
Indrapuri						
Kuta Cot Glie						
Seulimeum						
Kota Jantho						
Lembah Seulawah						
Mesjid Raya						
Darussalam						
Baitussalam						
Kuta Baro						
Montasik						
Blang Bintang						
Ingin Jaya						
Krueng Barona Jaya						
Sukamakmur						
Kuta Malaka						
Simpang Tiga						
Darul Imarah						
Darul Kamal						
Peukan Bada						
Pulo Aceh						
Aceh Besar						

https://acehbesarkab.bps.go.id

Lanjutan Tabel/*Continued Table* 5.7

Kecamatan *District*	Jenis Ternak *Type of Livestock*					
	Kelinci Potong *Rabbit*	Ayam Ras Pedaging FS *Final Stock Broiler Chicken*	Ayam Ras Petelur FS *Final Stock Layer Chicken*	Ayam Kampung Biasa *Native Chicken*	Ayam Kampung Pedaging *Broiler Native Chicken*	Ayam Kampung Petelur *Layer Native Chicken*
(1)	(13)	(14)	(15)	(16)	(17)	(18)
Lhoong						
Lhoknga						
Leupung						
Indrapuri						
Kuta Cot Glie						
Seulimeum						
Kota Jantho						
Lembah Seulawah						
Mesjid Raya						
Darussalam						
Baitussalam						
Kuta Baro						
Montasik						
Blang Bintang						
Ingin Jaya						
Krueng Barona Jaya						
Sukamakmur						
Kuta Malaka						
Simpang Tiga						
Darul Imarah						
Darul Kamal						
Peukan Bada						
Pulo Aceh						
Aceh Besar						

https://acehbesarkab.bps.go.id

Lanjutan Tabel/*Continued Table* 5.7

Kecamatan *District*	Jenis Ternak *Type of Livestock*					
	Itik Petelur *Layer Duck*	Itik Pedaging *Broiler Duck*	Itik Manila *Muscovy Duck*	Angsa *Goose*	Merpati *Pigeon*	Puyuh Petelur *Layer Quail*
(1)	(19)	(20)	(21)	(22)	(23)	(24)
Lhoong						
Lhoknga						
Leupung						
Indrapuri						
Kuta Cot Glie						
Seulimeum						
Kota Jantho						
Lembah Seulawah						
Mesjid Raya						
Darussalam						
Baitussalam						
Kuta Baro						
Montasik						
Blang Bintang						
Ingin Jaya						
Krueng Barona Jaya						
Sukamakmur						
Kuta Malaka						
Simpang Tiga						
Darul Imarah						
Darul Kamal						
Peukan Bada						
Pulo Aceh						
Aceh Besar						

https://acehbesarkab.bps.go.id

Lanjutan Tabel/*Continued Table* 5.7

Kecamatan *District*	Jenis Ternak *Type of Livestock*				
	Puyuh Pedaging *Broiler Quail*	Kalkun *Turkey*	Walet *Swallow*	Ayam Lokal Lainnya *Other Local Chicken*	Unggas Non Pangan *Other Poultry*
(1)	(25)	(26)	(27)	(28)	(29)
Lhoong					
Lhoknga					
Leupung					
Indrapuri					
Kuta Cot Glie					
Seulimeum					
Kota Jantho					
Lembah Seulawah					
Mesjid Raya					
Darussalam					
Baitussalam					
Kuta Baro					
Montasik					
Blang Bintang					
Ingin Jaya					
Krueng Barona Jaya					
Sukamakmur					
Kuta Malaka					
Simpang Tiga					
Darul Imarah					
Darul Kamal					
Peukan Bada					
Pulo Aceh					
Aceh Besar					

https://acehbesarkab.bps.go.id

Catatan/*Note:* [1]Satu UTP Peternakan dapat mengusahakan lebih dari satu jenis ternak/*One Livestock Individual Agricultural Holdings can engage in more than one type of livestock*

Tabel / ***Table*** 5.8

Jumlah Rumah Tangga Usaha Peternakan Menurut Kecamatan dan Jenis Pakan Ternak (rumah tangga), 2023
Number of Livestock Households by District and Type of Livestock Feed (households), 2023

Kecamatan *District*	Rumah Tangga Usaha Peternakan[1] *Livestock Households[1]*	Jenis Pakan Ternak *Type of Livestock Feed*		
		Non Industri *Non Industrial*	Campuran *Mixed*	Industri *Industrial*
(1)	(2)	(3)	(4)	(5)
Lhoong				
Lhoknga				
Leupung				
Indrapuri				
Kuta Cot Glie				
Seulimeum				
Kota Jantho				
Lembah Seulawah				
Mesjid Raya				
Darussalam				
Baitussalam				
Kuta Baro				
Montasik				
Blang Bintang				
Ingin Jaya				
Krueng Barona Jaya				
Sukamakmur				
Kuta Malaka				
Simpang Tiga				
Darul Imarah				
Darul Kamal				
Peukan Bada				
Pulo Aceh				
Aceh Besar				

https://acehbesarkab.bps.go.id

Catatan/*Note:* [1]Satu rumah tangga usaha peternakan dapat memiliki lebih dari satu jenis pakan ternak mengikuti jumlah jenis ternak yang diusahakan/*One Livestock Household can have more than one type of livestock feed depending on the number of types of livestock cultivated*

Tabel / ***Table*** **5.9**

Jumlah Usaha Pertanian Perorangan Peternakan Menurut Kecamatan dan Jenis Pakan Ternak (unit), 2023
Number of Livestock Individual Agricultural Holdings by District and Type of Livestock Feed (units), 2023

Kecamatan *District*	Usaha Pertanian Perorangan Peternakan[1] *Livestock Individual Agricultural Holdings[1]*	Jenis Pakan Ternak *Type of Livestock Feed*		
		Non Industri *Non Industrial*	Campuran *Mixed*	Industri *Industrial*
(1)	(2)	(3)	(4)	(5)
Lhoong				
Lhoknga				
Leupung				
Indrapuri				
Kuta Cot Glie				
Seulimeum				
Kota Jantho				
Lembah Seulawah				
Mesjid Raya				
Darussalam				
Baitussalam				
Kuta Baro				
Montasik				
Blang Bintang				
Ingin Jaya				
Krueng Barona Jaya				
Sukamakmur				
Kuta Malaka				
Simpang Tiga				
Darul Imarah				
Darul Kamal				
Peukan Bada				
Pulo Aceh				
Aceh Besar				

https://acehbesarkab.bps.go.id

Catatan/*Note:* [1]Satu UTP peternakan dapat memiliki lebih dari satu jenis pakan ternak mengikuti jumlah jenis ternak yang diusahakan/ *One Livestock Individual Agricultural Holdings can have more than one type of livestock feed depending on the number of types of livestock cultivated*

Tabel / ***Table*** **5.10**

Jumlah Rumah Tangga Usaha Peternakan Menurut Kecamatan dan Tujuan Utama Pemeliharaan Ternak (rumah tangga), 2023
Number of Livestock Households by District and Main Purpose of Raising Livestock (households), 2023

Kecamatan *District*	Rumah Tangga Usaha Peternakan[1] *Livestock Households[1]*	Tujuan Utama Pemeliharaan Ternak *Main Purpose of Raising Livestock*	
		Pengembangbiakan *Raising*	Penggemukan *Fattening*
(1)	(2)	(3)	(4)
Lhoong			
Lhoknga			
Leupung			
Indrapuri			
Kuta Cot Glie			
Seulimeum			
Kota Jantho			
Lembah Seulawah			
Mesjid Raya			
Darussalam			
Baitussalam			
Kuta Baro			
Montasik			
Blang Bintang			
Ingin Jaya			
Krueng Barona Jaya			
Sukamakmur			
Kuta Malaka			
Simpang Tiga			
Darul Imarah			
Darul Kamal			
Peukan Bada			
Pulo Aceh			
Aceh Besar			

https://acehbesarkab.bps.go.id

Lanjutan Tabel/*Continued Table* 5.10

Kecamatan *District*	Tujuan Utama Pemeliharaan Ternak *Main Purpose of Raising Livestock*		
	Pembibitan *Breeding*	Pembesaran Ternak Betina *Rearing*	Produksi telur/susu/ madu/kokon/liur *Production of egg/milk/ honey/cocoon/saliva*
(1)	(5)	(6)	(7)
Lhoong			
Lhoknga			
Leupung			
Indrapuri			
Kuta Cot Glie			
Seulimeum			
Kota Jantho			
Lembah Seulawah			
Mesjid Raya			
Darussalam			
Baitussalam			
Kuta Baro			
Montasik			
Blang Bintang			
Ingin Jaya			
Krueng Barona Jaya			
Sukamakmur			
Kuta Malaka			
Simpang Tiga			
Darul Imarah			
Darul Kamal			
Peukan Bada			
Pulo Aceh			
Aceh Besar			

https://acehbesarkab.bps.go.id

Catatan/*Note:* [1]Satu Rumah Tangga Usaha Peternakan dapat memiliki lebih dari satu tujuan pemeliharaan ternak mengikuti jumlah jenis ternak yang diusahakan/*One Livestock Household can have more than one main purpose of raising livestock depending on the number of types of livestock cultivated*

Tabel / ***Table*** **5.10.1** **Jumlah Rumah Tangga Usaha Peternakan Sapi Potong Menurut Kecamatan dan Tujuan Utama Pemeliharaan Ternak (rumah tangga), 2023**
Number of Beef Cattle Livestock Households by District and Main Purpose of Raising Livestock (households), 2023

Kecamatan *District*	Tujuan Utama Pemeliharaan Ternak *Main Purpose of Raising Livestock*			Jumlah *Total*
	Pengembangbiakan *Raising*	Penggemukan *Fattening*	Pembibitan *Breeding*	
(1)	(2)	(3)	(4)	(5)
Lhoong				
Lhoknga				
Leupung				
Indrapuri				
Kuta Cot Glie				
Seulimeum				
Kota Jantho				
Lembah Seulawah				
Mesjid Raya				
Darussalam				
Baitussalam				
Kuta Baro				
Montasik				
Blang Bintang				
Ingin Jaya				
Krueng Barona Jaya				
Sukamakmur				
Kuta Malaka				
Simpang Tiga				
Darul Imarah				
Darul Kamal				
Peukan Bada				
Pulo Aceh				
Aceh Besar				

https://acehbesarkab.bps.go.id

Tabel 5.10.2
Table

Jumlah Rumah Tangga Usaha Peternakan Sapi Perah Menurut Kecamatan dan Tujuan Utama Pemeliharaan Ternak (rumah tangga), 2023
Number of Dairy Cattle Livestock Households by District and Main Purpose of Raising Livestock (households), 2023

Kecamatan *District*	Tujuan Utama Pemeliharaan Ternak *Main Purpose of Raising Livestock*					Jumlah *Total*
	Pengembang-biakan *Raising*	Penggemukan *Fattening*	Pembibitan *Breeding*	Pembesaran Ternak Betina *Rearing*	Produksi telur/ susu/madu/ kokon/liur *Production of egg/milk/honey/ cocoon/saliva*	
(1)	(2)	(3)	(4)	(5)	(6)	(7)
Lhoong						
Lhoknga						
Leupung						
Indrapuri						
Kuta Cot Glie						
Seulimeum						
Kota Jantho						
Lembah Seulawah						
Mesjid Raya						
Darussalam						
Baitussalam						
Kuta Baro						
Montasik						
Blang Bintang						
Ingin Jaya						
Krueng Barona Jaya						
Sukamakmur						
Kuta Malaka						
Simpang Tiga						
Darul Imarah						
Darul Kamal						
Peukan Bada						
Pulo Aceh						
Aceh Besar						

https://acehbesarkab.bps.go.id

Tabel / ***Table*** 5.10.3

Jumlah Rumah Tangga Usaha Peternakan Kerbau Potong Menurut Kecamatan dan Tujuan Utama Pemeliharaan Ternak (rumah tangga), 2023
Number of Beef Buffalo Livestock Households by District and Main Purpose of Raising Livestock (households), 2023

Kecamatan *District*	Tujuan Utama Pemeliharaan Ternak *Main Purpose of Raising Livestock*			Jumlah *Total*
	Pengembangbiakan *Raising*	Penggemukan *Fattening*	Pembibitan *Breeding*	
(1)	(2)	(3)	(4)	(5)
Lhoong				
Lhoknga				
Leupung				
Indrapuri				
Kuta Cot Glie				
Seulimeum				
Kota Jantho				
Lembah Seulawah				
Mesjid Raya				
Darussalam				
Baitussalam				
Kuta Baro				
Montasik				
Blang Bintang				
Ingin Jaya				
Krueng Barona Jaya				
Sukamakmur				
Kuta Malaka				
Simpang Tiga				
Darul Imarah				
Darul Kamal				
Peukan Bada				
Pulo Aceh				
Aceh Besar				

https://acehbesarkab.bps.go.id

Tabel 5.10.4
Table

Jumlah Rumah Tangga Usaha Peternakan Babi Menurut Kecamatan dan Tujuan Utama Pemeliharaan Ternak (rumah tangga), 2023
Number of Pig Livestock Households by District and Main Purpose of Raising Livestock (households), 2023

Kecamatan *District*	Tujuan Utama Pemeliharaan Ternak *Main Purpose of Raising Livestock*			Jumlah *Total*
	Pengembangbiakan *Raising*	Penggemukan *Fattening*	Pembibitan *Breeding*	
(1)	(2)	(3)	(4)	(5)
Lhoong				
Lhoknga				
Leupung				
Indrapuri				
Kuta Cot Glie				
Seulimeum				
Kota Jantho				
Lembah Seulawah				
Mesjid Raya				
Darussalam				
Baitussalam				
Kuta Baro				
Montasik				
Blang Bintang				
Ingin Jaya				
Krueng Barona Jaya				
Sukamakmur				
Kuta Malaka				
Simpang Tiga				
Darul Imarah				
Darul Kamal				
Peukan Bada				
Pulo Aceh				
Aceh Besar				

https://acehbesarkab.bps.go.id

Tabel / ***Table*** 5.10.5

Jumlah Rumah Tangga Usaha Peternakan Domba Potong Menurut Kecamatan dan Tujuan Utama Pemeliharaan Ternak (rumah tangga), 2023
Number of Sheep Livestock Households by District and Main Purpose of Raising Livestock (households), 2023

Kecamatan *District*	Tujuan Utama Pemeliharaan Ternak *Main Purpose of Raising Livestock*			Jumlah *Total*
	Pengembangbiakan *Raising*	Penggemukan *Fattening*	Pembibitan *Breeding*	
(1)	(2)	(3)	(4)	(5)
Lhoong				
Lhoknga				
Leupung				
Indrapuri				
Kuta Cot Glie				
Seulimeum				
Kota Jantho				
Lembah Seulawah				
Mesjid Raya				
Darussalam				
Baitussalam				
Kuta Baro				
Montasik				
Blang Bintang				
Ingin Jaya				
Krueng Barona Jaya				
Sukamakmur				
Kuta Malaka				
Simpang Tiga				
Darul Imarah				
Darul Kamal				
Peukan Bada				
Pulo Aceh				
Aceh Besar				

https://acehbesarkab.bps.go.id

Tabel / ***Table*** 5.10.6

Jumlah Rumah Tangga Usaha Peternakan Kambing Potong Menurut Kecamatan dan Tujuan Utama Pemeliharaan Ternak (rumah tangga), 2023
Number of Goat Livestock Households by District and Main Purpose of Raising Livestock (households), 2023

Kecamatan *District*	Tujuan Utama Pemeliharaan Ternak *Main Purpose of Raising Livestock*			Jumlah *Total*
	Pengembangbiakan *Raising*	Penggemukan *Fattening*	Pembibitan *Breeding*	
(1)	(2)	(3)	(4)	(5)
Lhoong				
Lhoknga				
Leupung				
Indrapuri				
Kuta Cot Glie				
Seulimeum				
Kota Jantho				
Lembah Seulawah				
Mesjid Raya				
Darussalam				
Baitussalam				
Kuta Baro				
Montasik				
Blang Bintang				
Ingin Jaya				
Krueng Barona Jaya				
Sukamakmur				
Kuta Malaka				
Simpang Tiga				
Darul Imarah				
Darul Kamal				
Peukan Bada				
Pulo Aceh				
Aceh Besar				

https://acehbesarkab.bps.go.id

Tabel / ***Table*** 5.10.7

Jumlah Rumah Tangga Usaha Peternakan Ayam Ras Pedaging FS Menurut Kecamatan dan Tujuan Utama Pemeliharaan Ternak (rumah tangga), 2023
Number of Final Stock Broiler Chicken Livestock Households by District and Main Purpose of Raising Livestock (households), 2023

Kecamatan *District*	Penggemukan *Fattening*
(1)	(2)
Lhoong	
Lhoknga	
Leupung	
Indrapuri	
Kuta Cot Glie	
Seulimeum	
Kota Jantho	
Lembah Seulawah	
Mesjid Raya	
Darussalam	
Baitussalam	
Kuta Baro	
Montasik	
Blang Bintang	
Ingin Jaya	
Krueng Barona Jaya	
Sukamakmur	
Kuta Malaka	
Simpang Tiga	
Darul Imarah	
Darul Kamal	
Peukan Bada	
Pulo Aceh	
Aceh Besar	

https://acehbesarkab.bps.go.id

Tabel 5.10.8
Table

Jumlah Rumah Tangga Usaha Peternakan Ayam Ras Petelur FS Menurut Kecamatan dan Tujuan Utama Pemeliharaan Ternak (rumah tangga), 2023
Number of Final Stock Layer Chicken Livestock Households by District and Main Purpose of Raising Livestock (households), 2023

Kecamatan *District*	Produksi telur/susu/madu/kokon/liur *Production of egg/milk/honey/cocoon/saliva*
(1)	(2)
Lhoong	
Lhoknga	
Leupung	
Indrapuri	
Kuta Cot Glie	
Seulimeum	
Kota Jantho	
Lembah Seulawah	
Mesjid Raya	
Darussalam	
Baitussalam	
Kuta Baro	
Montasik	
Blang Bintang	
Ingin Jaya	
Krueng Barona Jaya	
Sukamakmur	
Kuta Malaka	
Simpang Tiga	
Darul Imarah	
Darul Kamal	
Peukan Bada	
Pulo Aceh	
Aceh Besar	

https://acehbesarkab.bps.go.id

Tabel / ***Table*** **5.10.9** **Jumlah Rumah Tangga Usaha Peternakan Itik Petelur Menurut Kecamatan dan Tujuan Utama Pemeliharaan Ternak (rumah tangga), 2023**
Number of Layer Duck Livestock Households by District and Main Purpose of Raising Livestock (households), 2023

Kecamatan *District*	Tujuan Utama Pemeliharaan Ternak *Main Purpose of Raising Livestock*		Jumlah *Total*
	Pengembangbiakan *Raising*	Produksi telur/susu/madu/kokon/liur *Production of egg/milk/honey/cocoon/saliva*	
(1)	(2)	(3)	(4)
Lhoong			
Lhoknga			
Leupung			
Indrapuri			
Kuta Cot Glie			
Seulimeum			
Kota Jantho			
Lembah Seulawah			
Mesjid Raya			
Darussalam			
Baitussalam			
Kuta Baro			
Montasik			
Blang Bintang			
Ingin Jaya			
Krueng Barona Jaya			
Sukamakmur			
Kuta Malaka			
Simpang Tiga			
Darul Imarah			
Darul Kamal			
Peukan Bada			
Pulo Aceh			
Aceh Besar			

https://acehbesarkab.bps.go.id

Tabel 5.10.10
Table

Jumlah Rumah Tangga Usaha Peternakan Puyuh Petelur Menurut Kecamatan dan Tujuan Utama Pemeliharaan Ternak (rumah tangga), 2023
Number of Layer Quail Livestock Households by District and Main Purpose of Raising Livestock (households), 2023

Kecamatan *District*	Tujuan Utama Pemeliharaan Ternak *Main Purpose of Raising Livestock*		Jumlah *Total*
	Pengembangbiakan *Raising*	Produksi telur/susu/madu/kokon/liur *Production of egg/milk/honey/cocoon/saliva*	
(1)	(2)	(3)	(4)
Lhoong			
Lhoknga			
Leupung			
Indrapuri			
Kuta Cot Glie			
Seulimeum			
Kota Jantho			
Lembah Seulawah			
Mesjid Raya			
Darussalam			
Baitussalam			
Kuta Baro			
Montasik			
Blang Bintang			
Ingin Jaya			
Krueng Barona Jaya			
Sukamakmur			
Kuta Malaka			
Simpang Tiga			
Darul Imarah			
Darul Kamal			
Peukan Bada			
Pulo Aceh			
Aceh Besar			

https://acehbesarkab.bps.go.id

Tabel 5.11
Table

Jumlah Usaha Pertanian Perorangan Peternakan Menurut Kecamatan dan Tujuan Utama Pemeliharaan Ternak (unit), 2023
Number of Livestock Individual Agricultural Holdings by District and Main Purpose of Raising Livestock (units), 2023

Kecamatan *District*	Usaha Pertanian Perorangan Peternakan[1] *Livestock Individual Agricultural Holdings*[1]	Tujuan Utama Pemeliharaan Ternak *Main Purpose of Raising Livestock*	
		Pengembangbiakan *Raising*	Penggemukan *Fattening*
(1)	(2)	(3)	(4)
Lhoong			
Lhoknga			
Leupung			
Indrapuri			
Kuta Cot Glie			
Seulimeum			
Kota Jantho			
Lembah Seulawah			
Mesjid Raya			
Darussalam			
Baitussalam			
Kuta Baro			
Montasik			
Blang Bintang			
Ingin Jaya			
Krueng Barona Jaya			
Sukamakmur			
Kuta Malaka			
Simpang Tiga			
Darul Imarah			
Darul Kamal			
Peukan Bada			
Pulo Aceh			
Aceh Besar			

https://acehbesarkab.bps.go.id

Lanjutan Tabel/*Continued Table* 5.11

Kecamatan *District*	Tujuan Utama Pemeliharaan Ternak *Main Purpose of Raising Livestock*		
	Pembibitan *Breeding*	Pembesaran Ternak Betina *Rearing*	Produksi telur/susu/ madu/kokon/liur *Production of egg/milk/ honey/cocoon/saliva*
(1)	(5)	(6)	(7)
Lhoong			
Lhoknga			
Leupung			
Indrapuri			
Kuta Cot Glie			
Seulimeum			
Kota Jantho			
Lembah Seulawah			
Mesjid Raya			
Darussalam			
Baitussalam			
Kuta Baro			
Montasik			
Blang Bintang			
Ingin Jaya			
Krueng Barona Jaya			
Sukamakmur			
Kuta Malaka			
Simpang Tiga			
Darul Imarah			
Darul Kamal			
Peukan Bada			
Pulo Aceh			
Aceh Besar			

https://acehbesarkab.bps.go.id

Catatan/*Note:* [1]Satu UTP Peternakan dapat memiliki lebih dari satu tujuan pemeliharaan ternak mengikuti jumlah jenis ternak yang diusahakan/*One Livestock Individual Agricultural Holdings can have more than one main purpose of raising livestock depending on the number of types of livestock cultivated*

Tabel / ***Table*** **5.11.1**

Jumlah Usaha Pertanian Perorangan Peternakan Sapi Potong Menurut Kecamatan dan Tujuan Utama Pemeliharaan Ternak (unit), 2023
Number of Beef Cattle Livestock Individual Agricultural Holdings by District and Main Purpose of Raising Livestock (units), 2023

Kecamatan *District*	Tujuan Utama Pemeliharaan Ternak *Main Purpose of Raising Livestock*			Jumlah *Total*
	Pengembangbiakan *Raising*	Penggemukan *Fattening*	Pembibitan *Breeding*	
(1)	(2)	(3)	(4)	(5)
Lhoong				
Lhoknga				
Leupung				
Indrapuri				
Kuta Cot Glie				
Seulimeum				
Kota Jantho				
Lembah Seulawah				
Mesjid Raya				
Darussalam				
Baitussalam				
Kuta Baro				
Montasik				
Blang Bintang				
Ingin Jaya				
Krueng Barona Jaya				
Sukamakmur				
Kuta Malaka				
Simpang Tiga				
Darul Imarah				
Darul Kamal				
Peukan Bada				
Pulo Aceh				
Aceh Besar				

https://acehbesarkab.bps.go.id

Tabel 5.11.2
Table

Jumlah Usaha Pertanian Perorangan Peternakan Sapi Perah Menurut Kecamatan dan Tujuan Utama Pemeliharaan Ternak (unit), 2023
Number of Dairy Cattle Livestock Individual Agricultural Holdings by District and Main Purpose of Raising Livestock (units), 2023

Kecamatan *District*	Tujuan Utama Pemeliharaan Ternak *Main Purpose of Raising Livestock*					Jumlah *Total*
	Pengembang-biakan *Raising*	Penggemukan *Fattening*	Pembibitan *Breeding*	Pembesaran Ternak Betina *Rearing*	Produksi telur/ susu/madu/ kokon/liur *Production of egg/milk/honey/ cocoon/saliva*	
(1)	(2)	(3)	(4)	(5)	(6)	(7)
Lhoong						
Lhoknga						
Leupung						
Indrapuri						
Kuta Cot Glie						
Seulimeum						
Kota Jantho						
Lembah Seulawah						
Mesjid Raya						
Darussalam						
Baitussalam						
Kuta Baro						
Montasik						
Blang Bintang						
Ingin Jaya						
Krueng Barona Jaya						
Sukamakmur						
Kuta Malaka						
Simpang Tiga						
Darul Imarah						
Darul Kamal						
Peukan Bada						
Pulo Aceh						
Aceh Besar						

https://acehbesarkab.bps.go.id

Tabel 5.11.3
Table

Jumlah Usaha Pertanian Perorangan Peternakan Kerbau Potong Menurut Kecamatan dan Tujuan Utama Pemeliharaan Ternak (unit), 2023
Number of Beef Buffalo Livestock Individual Agricultural Holdings by District and Main Purpose of Raising Livestock (units), 2023

Kecamatan *District*	Tujuan Utama Pemeliharaan Ternak *Main Purpose of Raising Livestock*			Jumlah *Total*
	Pengembangbiakan *Raising*	Penggemukan *Fattening*	Pembibitan *Breeding*	
(1)	(2)	(3)	(4)	(5)
Lhoong				
Lhoknga				
Leupung				
Indrapuri				
Kuta Cot Glie				
Seulimeum				
Kota Jantho				
Lembah Seulawah				
Mesjid Raya				
Darussalam				
Baitussalam				
Kuta Baro				
Montasik				
Blang Bintang				
Ingin Jaya				
Krueng Barona Jaya				
Sukamakmur				
Kuta Malaka				
Simpang Tiga				
Darul Imarah				
Darul Kamal				
Peukan Bada				
Pulo Aceh				
Aceh Besar				

https://acehbesarkab.bps.go.id

Tabel 5.11.4
Table

Jumlah Usaha Pertanian Perorangan Peternakan Babi Menurut Kecamatan dan Tujuan Utama Pemeliharaan Ternak (unit), 2023
Number of Pig Livestock Individual Agricultural Holdings by District and Main Purpose of Raising Livestock (units), 2023

Kecamatan *District*	Tujuan Utama Pemeliharaan Ternak *Main Purpose of Raising Livestock*			Jumlah *Total*
	Pengembangbiakan *Raising*	Penggemukan *Fattening*	Pembibitan *Breeding*	
(1)	(2)	(3)	(4)	(5)
Lhoong				
Lhoknga				
Leupung				
Indrapuri				
Kuta Cot Glie				
Seulimeum				
Kota Jantho				
Lembah Seulawah				
Mesjid Raya				
Darussalam				
Baitussalam				
Kuta Baro				
Montasik				
Blang Bintang				
Ingin Jaya				
Krueng Barona Jaya				
Sukamakmur				
Kuta Malaka				
Simpang Tiga				
Darul Imarah				
Darul Kamal				
Peukan Bada				
Pulo Aceh				
Aceh Besar				

https://acehbesarkab.bps.go.id

Tabel 5.11.5
Table

Jumlah Usaha Pertanian Perorangan Peternakan Domba Potong Menurut Kecamatan dan Tujuan Utama Pemeliharaan Ternak (unit), 2023
Number of Sheep Livestock Individual Agricultural Holdings by District and Main Purpose of Raising Livestock (units), 2023

Kecamatan *District*	Tujuan Utama Pemeliharaan Ternak *Main Purpose of Raising Livestock*			Jumlah *Total*
	Pengembangbiakan *Raising*	Penggemukan *Fattening*	Pembibitan *Breeding*	
(1)	(2)	(3)	(4)	(5)
Lhoong				
Lhoknga				
Leupung				
Indrapuri				
Kuta Cot Glie				
Seulimeum				
Kota Jantho				
Lembah Seulawah				
Mesjid Raya				
Darussalam				
Baitussalam				
Kuta Baro				
Montasik				
Blang Bintang				
Ingin Jaya				
Krueng Barona Jaya				
Sukamakmur				
Kuta Malaka				
Simpang Tiga				
Darul Imarah				
Darul Kamal				
Peukan Bada				
Pulo Aceh				
Aceh Besar				

https://acehbesarkab.bps.go.id

Tabel / ***Table*** **5.11.6** **Jumlah Usaha Pertanian Perorangan Peternakan Kambing Potong Menurut Kecamatan dan Tujuan Utama Pemeliharaan Ternak (unit), 2023**
Number of Goat Livestock Individual Agricultural Holdings by District and Main Purpose of Raising Livestock (units), 2023

Kecamatan *District*	Tujuan Utama Pemeliharaan Ternak *Main Purpose of Raising Livestock*			Jumlah *Total*
	Pengembangbiakan *Raising*	Penggemukan *Fattening*	Pembibitan *Breeding*	
(1)	(2)	(3)	(4)	(5)
Lhoong				
Lhoknga				
Leupung				
Indrapuri				
Kuta Cot Glie				
Seulimeum				
Kota Jantho				
Lembah Seulawah				
Mesjid Raya				
Darussalam				
Baitussalam				
Kuta Baro				
Montasik				
Blang Bintang				
Ingin Jaya				
Krueng Barona Jaya				
Sukamakmur				
Kuta Malaka				
Simpang Tiga				
Darul Imarah				
Darul Kamal				
Peukan Bada				
Pulo Aceh				
Aceh Besar				

https://acehbesarkab.bps.go.id

Tabel / ***Table*** **5.11.7**

Jumlah Usaha Pertanian Perorangan Peternakan Ayam Ras Pedaging FS Menurut Kecamatan dan Tujuan Utama Pemeliharaan Ternak (unit), 2023
Number of Final Stock Broiler Chicken Livestock Individual Agricultural Holdings by District and Main Purpose of Raising Livestock (units), 2023

Kecamatan *District*	Penggemukan *Fattening*
(1)	(2)
Lhoong	
Lhoknga	
Leupung	
Indrapuri	
Kuta Cot Glie	
Seulimeum	
Kota Jantho	
Lembah Seulawah	
Mesjid Raya	
Darussalam	
Baitussalam	
Kuta Baro	
Montasik	
Blang Bintang	
Ingin Jaya	
Krueng Barona Jaya	
Sukamakmur	
Kuta Malaka	
Simpang Tiga	
Darul Imarah	
Darul Kamal	
Peukan Bada	
Pulo Aceh	
Aceh Besar	

https://acehbesarkab.bps.go.id

Tabel 5.11.8
Table

Jumlah Usaha Pertanian Perorangan Peternakan Ayam Ras Petelur FS Menurut Kecamatan dan Tujuan Utama Pemeliharaan Ternak (unit), 2023
Number of Final Stock Layer Chicken Livestock Individual Agricultural Holdings by District and Main Purpose of Raising Livestock (units), 2023

Kecamatan *District*	Produksi telur/susu/madu/kokon/liur *Production of egg/milk/honey/cocoon/saliva*
(1)	(2)
Lhoong	
Lhoknga	
Leupung	
Indrapuri	
Kuta Cot Glie	
Seulimeum	
Kota Jantho	
Lembah Seulawah	
Mesjid Raya	
Darussalam	
Baitussalam	
Kuta Baro	
Montasik	
Blang Bintang	
Ingin Jaya	
Krueng Barona Jaya	
Sukamakmur	
Kuta Malaka	
Simpang Tiga	
Darul Imarah	
Darul Kamal	
Peukan Bada	
Pulo Aceh	
Aceh Besar	

https://acehbesarkab.bps.go.id

Tabel / ***Table*** **5.11.9**

Jumlah Usaha Pertanian Perorangan Peternakan Itik Petelur Menurut Kecamatan dan Tujuan Utama Pemeliharaan Ternak (unit), 2023
Number of Layer Duck Livestock Individual Agricultural Holdings by District and Main Purpose of Raising Livestock (units), 2023

Kecamatan *District*	Tujuan Utama Pemeliharaan Ternak *Main Purpose of Raising Livestock*		Jumlah *Total*
	Pengembangbiakan *Raising*	Produksi telur/susu/madu/kokon/liur *Production of egg/milk/honey/cocoon/saliva*	
(1)	(2)	(3)	(4)
Lhoong			
Lhoknga			
Leupung			
Indrapuri			
Kuta Cot Glie			
Seulimeum			
Kota Jantho			
Lembah Seulawah			
Mesjid Raya			
Darussalam			
Baitussalam			
Kuta Baro			
Montasik			
Blang Bintang			
Ingin Jaya			
Krueng Barona Jaya			
Sukamakmur			
Kuta Malaka			
Simpang Tiga			
Darul Imarah			
Darul Kamal			
Peukan Bada			
Pulo Aceh			
Aceh Besar			

https://acehbesarkab.bps.go.id

Tabel 5.11.10
Table

Jumlah Usaha Pertanian Perorangan Peternakan Puyuh Petelur Menurut Kecamatan dan Tujuan Utama Pemeliharaan Ternak (unit), 2023
Number of Layer Quail Livestock Individual Agricultural Holdings by District and Main Purpose of Raising Livestock (units), 2023

Kecamatan *District*	Tujuan Utama Pemeliharaan Ternak *Main Purpose of Raising Livestock*		Jumlah *Total*
	Pengembangbiakan *Raising*	Produksi telur/susu/madu/kokon/liur *Production of egg/milk/honey/cocoon/saliva*	
(1)	(2)	(3)	(4)
Lhoong			
Lhoknga			
Leupung			
Indrapuri			
Kuta Cot Glie			
Seulimeum			
Kota Jantho			
Lembah Seulawah			
Mesjid Raya			
Darussalam			
Baitussalam			
Kuta Baro			
Montasik			
Blang Bintang			
Ingin Jaya			
Krueng Barona Jaya			
Sukamakmur			
Kuta Malaka			
Simpang Tiga			
Darul Imarah			
Darul Kamal			
Peukan Bada			
Pulo Aceh			
Aceh Besar			

https://acehbesarkab.bps.go.id

Tabel 5.12 **Jumlah Rumah Tangga Usaha Peternakan Menurut Kecamatan dan Jenis Produksi (rumah tangga), 2023**
Table ***Number of Livestock Households by District and Type of Production (households), 2023***

Kecamatan *District*	Rumah Tangga Usaha Peternakan[1] *Livestock Households[1]*	Jenis Produksi *Type of Production*			
		Ternak Hidup/ Daging *Live Livestock/ Meat*	Susu Segar *Fresh Milk*	Telur Konsumsi *Consumption Eggs*	Telur Tetas *Hatching Eggs*
(1)	(2)	(3)	(4)	(5)	(6)
Lhoong					
Lhoknga					
Leupung					
Indrapuri					
Kuta Cot Glie					
Seulimeum					
Kota Jantho					
Lembah Seulawah					
Mesjid Raya					
Darussalam					
Baitussalam					
Kuta Baro					
Montasik					
Blang Bintang					
Ingin Jaya					
Krueng Barona Jaya					
Sukamakmur					
Kuta Malaka					
Simpang Tiga					
Darul Imarah					
Darul Kamal					
Peukan Bada					
Pulo Aceh					
Aceh Besar					

https://acehbesarkab.bps.go.id

Lanjutan Tabel/*Continued Table* 5.12

Kecamatan *District*	Jenis Produksi *Type of Production*				
	Mani/Semen Ternak *Livestock Semen*	Embrio *Embryo*	Liur/Sarang *Saliva/Nest*	Bulu *Fur*	Kulit *Leather*
(1)	(7)	(8)	(9)	(10)	(11)
Lhoong					
Lhoknga					
Leupung					
Indrapuri					
Kuta Cot Glie					
Seulimeum					
Kota Jantho					
Lembah Seulawah					
Mesjid Raya					
Darussalam					
Baitussalam					
Kuta Baro					
Montasik					
Blang Bintang					
Ingin Jaya					
Krueng Barona Jaya					
Sukamakmur					
Kuta Malaka					
Simpang Tiga					
Darul Imarah					
Darul Kamal					
Peukan Bada					
Pulo Aceh					
Aceh Besar					

https://acehbesarkab.bps.go.id

Catatan/*Note:* [1]Satu Rumah Tangga Usaha Peternakan dapat memiliki lebih dari satu jenis produksi ternak untuk setiap jenis ternak yang diusahakan/*One Livestock Households can have more than one type of production for each type of livestock cultivated*

Tabel / ***Table*** **5.12.1** **Jumlah Rumah Tangga Usaha Peternakan Sapi Potong Menurut Kecamatan dan Jenis Produksi (rumah tangga), 2023**
Number of Beef Cattle Livestock Households by District and Type of Production (households), 2023

Kecamatan *District*	Rumah Tangga Usaha Peternakan Sapi Potong[1] *Beef Cattle Livestock Households[1]*	Jenis Produksi *Type of Production*	
		Ternak Hidup/ Daging *Live Livestock/Meat*	Kulit *Leather*
(1)	(2)	(3)	(4)
Lhoong			
Lhoknga			
Leupung			
Indrapuri			
Kuta Cot Glie			
Seulimeum			
Kota Jantho			
Lembah Seulawah			
Mesjid Raya			
Darussalam			
Baitussalam			
Kuta Baro			
Montasik			
Blang Bintang			
Ingin Jaya			
Krueng Barona Jaya			
Sukamakmur			
Kuta Malaka			
Simpang Tiga			
Darul Imarah			
Darul Kamal			
Peukan Bada			
Pulo Aceh			
Aceh Besar			

https://acehbesarkab.bps.go.id

Catatan/*Note:* [1]Satu Rumah Tangga Usaha Peternakan dapat memiliki lebih dari satu jenis produksi ternak untuk setiap jenis ternak yang diusahakan/*One Livestock Households can have more than one type of production for each type of livestock cultivated*

Tabel 5.12.2 **Jumlah Rumah Tangga Usaha Peternakan Sapi Perah Menurut Kecamatan dan Jenis Produksi (rumah tangga), 2023**
Table ***Number of Dairy Cattle Livestock Households by District and Type of Production (households), 2023***

Kecamatan *District*	Rumah Tangga Usaha Peternakan Sapi Perah[1] *Dairy Cattle Livestock Households*[1]	Jenis Produksi *Type of Production*		
		Ternak Hidup/ Daging *Live Livestock/Meat*	Susu Segar *Fresh Milk*	Kulit *Leather*
(1)	(2)	(3)	(4)	(5)
Lhoong				
Lhoknga				
Leupung				
Indrapuri				
Kuta Cot Glie				
Seulimeum				
Kota Jantho				
Lembah Seulawah				
Mesjid Raya				
Darussalam				
Baitussalam				
Kuta Baro				
Montasik				
Blang Bintang				
Ingin Jaya				
Krueng Barona Jaya				
Sukamakmur				
Kuta Malaka				
Simpang Tiga				
Darul Imarah				
Darul Kamal				
Peukan Bada				
Pulo Aceh				
Aceh Besar				

https://acehbesarkab.bps.go.id

Catatan/*Note:* [1]Satu Rumah Tangga Usaha Peternakan dapat memiliki lebih dari satu jenis produksi ternak untuk setiap jenis ternak yang diusahakan/*One Livestock Households can have more than one type of production for each type of livestock cultivated*

Tabel 5.12.3 **Jumlah Rumah Tangga Usaha Peternakan Kerbau Potong Menurut Kecamatan dan Jenis Produksi (rumah tangga), 2023**
Table ***Number of Beef Buffalo Livestock Households by District and Type of Production (households), 2023***

Kecamatan *District*	Rumah Tangga Usaha Peternakan Kerbau Potong[1] *Beef Buffalo Livestock Households[1]*	Jenis Produksi *Type of Production*	
		Ternak Hidup/ Daging *Live Livestock/Meat*	Kulit *Leather*
(1)	(2)	(3)	(4)
Lhoong			
Lhoknga			
Leupung			
Indrapuri			
Kuta Cot Glie			
Seulimeum			
Kota Jantho			
Lembah Seulawah			
Mesjid Raya			
Darussalam			
Baitussalam			
Kuta Baro			
Montasik			
Blang Bintang			
Ingin Jaya			
Krueng Barona Jaya			
Sukamakmur			
Kuta Malaka			
Simpang Tiga			
Darul Imarah			
Darul Kamal			
Peukan Bada			
Pulo Aceh			
Aceh Besar			

https://acehbesarkab.bps.go.id

Catatan/*Note:* [1]Satu Rumah Tangga Usaha Peternakan dapat memiliki lebih dari satu jenis produksi ternak untuk setiap jenis ternak yang diusahakan/*One Livestock Households can have more than one type of production for each type of livestock cultivated*

Tabel 5.12.4 **Jumlah Rumah Tangga Usaha Peternakan Babi Menurut Kecamatan dan Jenis Produksi (rumah tangga), 2023**
Table ***Number of Pig Livestock Households by District and Type of Production (households), 2023***

Kecamatan *District*	Rumah Tangga Usaha Peternakan Babi[1] *Pig Livestock Households[1]*	Jenis Produksi *Type of Production*	
		Ternak Hidup/ Daging *Live Livestock/Meat*	Kulit *Leather*
(1)	(2)	(3)	(4)
Lhoong			
Lhoknga			
Leupung			
Indrapuri			
Kuta Cot Glie			
Seulimeum			
Kota Jantho			
Lembah Seulawah			
Mesjid Raya			
Darussalam			
Baitussalam			
Kuta Baro			
Montasik			
Blang Bintang			
Ingin Jaya			
Krueng Barona Jaya			
Sukamakmur			
Kuta Malaka			
Simpang Tiga			
Darul Imarah			
Darul Kamal			
Peukan Bada			
Pulo Aceh			
Aceh Besar			

https://acehbesarkab.bps.go.id

Catatan/*Note:* [1]Satu Rumah Tangga Usaha Peternakan dapat memiliki lebih dari satu jenis produksi ternak untuk setiap jenis ternak yang diusahakan/*One Livestock Households can have more than one type of production for each type of livestock cultivated*

Tabel / ***Table*** **5.12.5**

Jumlah Rumah Tangga Usaha Peternakan Domba Potong Menurut Kecamatan dan Jenis Produksi (rumah tangga), 2023
Number of Sheep Livestock Households by District and Type of Production (households), 2023

Kecamatan *District*	Rumah Tangga Usaha Peternakan Domba Potong[1] *Sheep Livestock Households[1]*	Jenis Produksi *Type of Production*		
		Ternak Hidup/ Daging *Live Livestock/Meat*	Bulu *Fur*	Kulit *Leather*
(1)	(2)	(3)	(4)	(5)
Lhoong				
Lhoknga				
Leupung				
Indrapuri				
Kuta Cot Glie				
Seulimeum				
Kota Jantho				
Lembah Seulawah				
Mesjid Raya				
Darussalam				
Baitussalam				
Kuta Baro				
Montasik				
Blang Bintang				
Ingin Jaya				
Krueng Barona Jaya				
Sukamakmur				
Kuta Malaka				
Simpang Tiga				
Darul Imarah				
Darul Kamal				
Peukan Bada				
Pulo Aceh				
Aceh Besar				

https://acehbesarkab.bps.go.id

Catatan/*Note:* [1]Satu Rumah Tangga Usaha Peternakan dapat memiliki lebih dari satu jenis produksi ternak untuk setiap jenis ternak yang diusahakan/*One Livestock Households can have more than one type of production for each type of livestock cultivated*

Tabel 5.12.6
Table

Jumlah Rumah Tangga Usaha Peternakan Kambing Potong Menurut Kecamatan dan Jenis Produksi (rumah tangga), 2023
Number of Goat Livestock Households by District and Type of Production (households), 2023

Kecamatan *District*	Rumah Tangga Usaha Peternakan Kambing Potong[1] *Goat Livestock Households*[1]	Jenis Produksi *Type of Production*		
		Ternak Hidup/ Daging *Live Livestock/Meat*	Bulu *Fur*	Kulit *Leather*
(1)	(2)	(3)	(4)	(5)
Lhoong				
Lhoknga				
Leupung				
Indrapuri				
Kuta Cot Glie				
Seulimeum				
Kota Jantho				
Lembah Seulawah				
Mesjid Raya				
Darussalam				
Baitussalam				
Kuta Baro				
Montasik				
Blang Bintang				
Ingin Jaya				
Krueng Barona Jaya				
Sukamakmur				
Kuta Malaka				
Simpang Tiga				
Darul Imarah				
Darul Kamal				
Peukan Bada				
Pulo Aceh				
Aceh Besar				

https://acehbesarkab.bps.go.id

Catatan/*Note*: [1]Satu Rumah Tangga Usaha Peternakan dapat memiliki lebih dari satu jenis produksi ternak untuk setiap jenis ternak yang diusahakan/*One Livestock Households can have more than one type of production for each type of livestock cultivated*

Tabel / ***Table*** **5.12.7**

Jumlah Rumah Tangga Usaha Peternakan Ayam Ras Pedaging FS Menurut Kecamatan dan Jenis Produksi (rumah tangga), 2023
Number of Final Stock Broiler Chicken Livestock Households by District and Type of Production (households), 2023

Kecamatan *District*	Rumah Tangga Usaha Peternakan Ayam Ras Pedaging FS[1] *FS Broiler Chicken Livestock Households*[1]	Jenis Produksi *Type of Production*	
		Ternak Hidup/ Daging *Live Livestock/Meat*	Bulu *Fur*
(1)	(2)	(3)	(4)
Lhoong			
Lhoknga			
Leupung			
Indrapuri			
Kuta Cot Glie			
Seulimeum			
Kota Jantho			
Lembah Seulawah			
Mesjid Raya			
Darussalam			
Baitussalam			
Kuta Baro			
Montasik			
Blang Bintang			
Ingin Jaya			
Krueng Barona Jaya			
Sukamakmur			
Kuta Malaka			
Simpang Tiga			
Darul Imarah			
Darul Kamal			
Peukan Bada			
Pulo Aceh			
Aceh Besar			

https://acehbesarkab.bps.go.id

Catatan/*Note:* [1]Satu Rumah Tangga Usaha Peternakan dapat memiliki lebih dari satu jenis produksi ternak untuk setiap jenis ternak yang diusahakan/*One Livestock Households can have more than one type of production for each type of livestock cultivated*

Tabel 5.12.8
Table

Jumlah Rumah Tangga Usaha Peternakan Ayam Ras Petelur FS Menurut Kecamatan dan Jenis Produksi (rumah tangga), 2023
Number of Final Stock Layer Chicken Livestock Households by District and Type of Production (households), 2023

Kecamatan *District*	Rumah Tangga Usaha Peternakan Ayam Ras Petelur FS[1] *FS Layer Chicken Livestock Households*[1]	Jenis Produksi *Type of Production*		
		Ternak Hidup/ Daging *Live Livestock/Meat*	Telur Konsumsi *Consumption Eggs*	Bulu *Fur*
(1)	(2)	(3)	(4)	(5)
Lhoong				
Lhoknga				
Leupung				
Indrapuri				
Kuta Cot Glie				
Seulimeum				
Kota Jantho				
Lembah Seulawah				
Mesjid Raya				
Darussalam				
Baitussalam				
Kuta Baro				
Montasik				
Blang Bintang				
Ingin Jaya				
Krueng Barona Jaya				
Sukamakmur				
Kuta Malaka				
Simpang Tiga				
Darul Imarah				
Darul Kamal				
Peukan Bada				
Pulo Aceh				
Aceh Besar				

https://acehbesarkab.bps.go.id

Catatan/*Note*: [1]Satu Rumah Tangga Usaha Peternakan dapat memiliki lebih dari satu jenis produksi ternak untuk setiap jenis ternak yang diusahakan/*One Livestock Households can have more than one type of production for each type of livestock cultivated*

Tabel 5.12.9
Table

Jumlah Rumah Tangga Usaha Peternakan Itik Petelur Menurut Kecamatan dan Jenis Produksi (rumah tangga), 2023
Number of Layer Duck Livestock Households by District and Type of Production (households), 2023

Kecamatan *District*	Rumah Tangga Usaha Peternakan Itik Petelur[1] *Layer Duck Livestock Households*[1]	Jenis Produksi *Type of Production*			
		Ternak Hidup/ Daging *Live Livestock/Meat*	Telur Konsumsi *Consumption Eggs*	Telur Tetas *Hatching Eggs*	Bulu *Fur*
(1)	(2)	(3)	(4)	(5)	(6)
Lhoong					
Lhoknga					
Leupung					
Indrapuri					
Kuta Cot Glie					
Seulimeum					
Kota Jantho					
Lembah Seulawah					
Mesjid Raya					
Darussalam					
Baitussalam					
Kuta Baro					
Montasik					
Blang Bintang					
Ingin Jaya					
Krueng Barona Jaya					
Sukamakmur					
Kuta Malaka					
Simpang Tiga					
Darul Imarah					
Darul Kamal					
Peukan Bada					
Pulo Aceh					
Aceh Besar					

https://acehbesarkab.bps.go.id

Catatan/*Note:* [1]Satu Rumah Tangga Usaha Peternakan dapat memiliki lebih dari satu jenis produksi ternak untuk setiap jenis ternak yang diusahakan/*One Livestock Households can have more than one type of production for each type of livestock cultivated*

Tabel 5.12.10
Table

Jumlah Rumah Tangga Usaha Peternakan Puyuh Petelur Menurut Kecamatan dan Jenis Produksi (rumah tangga), 2023
Number of Layer Quail Livestock Households by District and Type of Production (households), 2023

Kecamatan *District*	Rumah Tangga Usaha Peternakan Puyuh Petelur [1] *Layer Quail Livestock Households*[1]	Jenis Produksi *Type of Production*		
		Ternak Hidup/ Daging *Live Livestock/Meat*	Telur Konsumsi *Consumption Eggs*	Telur Tetas *Hatching Eggs*
(1)	(2)	(3)	(4)	(5)
Lhoong				
Lhoknga				
Leupung				
Indrapuri				
Kuta Cot Glie				
Seulimeum				
Kota Jantho				
Lembah Seulawah				
Mesjid Raya				
Darussalam				
Baitussalam				
Kuta Baro				
Montasik				
Blang Bintang				
Ingin Jaya				
Krueng Barona Jaya				
Sukamakmur				
Kuta Malaka				
Simpang Tiga				
Darul Imarah				
Darul Kamal				
Peukan Bada				
Pulo Aceh				
Aceh Besar				

https://acehbesarkab.bps.go.id

Catatan/*Note:* [1]Satu Rumah Tangga Usaha Peternakan dapat memiliki lebih dari satu jenis produksi ternak untuk setiap jenis ternak yang diusahakan/*One Livestock Households can have more than one type of production for each type of livestock cultivated*

Tabel 5.13
Table

Jumlah Usaha Pertanian Perorangan Peternakan Menurut Kecamatan dan Jenis Produksi (unit), 2023
Number of Livestock Individual Agricultural Holdings by District and Type of Production (units), 2023

Kecamatan *District*	Usaha Pertanain Perorangan Peternakan[1] *Livestock Individual Agricultural Holdings[1]*	Jenis Produksi *Type of Production*			
		Ternak Hidup/ Daging *Live Livestock/ Meat*	Susu Segar *Fresh Milk*	Telur Konsumsi *Consumption Eggs*	Telur Tetas *Hatching Eggs*
(1)	(2)	(3)	(4)	(5)	(6)
Lhoong					
Lhoknga					
Leupung					
Indrapuri					
Kuta Cot Glie					
Seulimeum					
Kota Jantho					
Lembah Seulawah					
Mesjid Raya					
Darussalam					
Baitussalam					
Kuta Baro					
Montasik					
Blang Bintang					
Ingin Jaya					
Krueng Barona Jaya					
Sukamakmur					
Kuta Malaka					
Simpang Tiga					
Darul Imarah					
Darul Kamal					
Peukan Bada					
Pulo Aceh					
Aceh Besar					

https://acehbesarkab.bps.go.id

Lanjutan Tabel/*Continued Table* 5.13

Kecamatan *District*	Jenis Produksi *Type of Production*				
	Mani/Semen Ternak *Livestock Semen*	Embrio *Embryo*	Liur/Sarang *Saliva/Nest*	Bulu *Fur*	Kulit *Leather*
(1)	(7)	(8)	(9)	(10)	(11)
Lhoong					
Lhoknga					
Leupung					
Indrapuri					
Kuta Cot Glie					
Seulimeum					
Kota Jantho					
Lembah Seulawah					
Mesjid Raya					
Darussalam					
Baitussalam					
Kuta Baro					
Montasik					
Blang Bintang					
Ingin Jaya					
Krueng Barona Jaya					
Sukamakmur					
Kuta Malaka					
Simpang Tiga					
Darul Imarah					
Darul Kamal					
Peukan Bada					
Pulo Aceh					
Aceh Besar					

https://acehbesarkab.bps.go.id

Catatan/*Note*: [1]Satu UTP Peternakan dapat memiliki lebih dari satu jenis produksi ternak untuk setiap jenis ternak yang diusahakan/ *One Livestock Individual Agricultural Holdings can have more than one type of production for each type of livestock cultivated*

Tabel / ***Table*** **5.13.1** **Jumlah Usaha Pertanian Perorangan Peternakan Sapi Potong Menurut Kecamatan dan Jenis Produksi (unit), 2023**
Number of Beef Cattle Livestock Individual Agricultural Holdings by District and Type of Production (units), 2023

Kecamatan *District*	Usaha Pertanian Perorangan Peternakan Sapi Potong[1] *Beef Cattle Livestock Individual Agricultural Holdings[1]*	Jenis Produksi *Type of Production*	
		Ternak Hidup/ Daging *Live Livestock/Meat*	Kulit *Leather*
(1)	(2)	(3)	(4)
Lhoong			
Lhoknga			
Leupung			
Indrapuri			
Kuta Cot Glie			
Seulimeum			
Kota Jantho			
Lembah Seulawah			
Mesjid Raya			
Darussalam			
Baitussalam			
Kuta Baro			
Montasik			
Blang Bintang			
Ingin Jaya			
Krueng Barona Jaya			
Sukamakmur			
Kuta Malaka			
Simpang Tiga			
Darul Imarah			
Darul Kamal			
Peukan Bada			
Pulo Aceh			
Aceh Besar			

https://acehbesarkab.bps.go.id

Catatan/*Note:* [1]Satu UTP Peternakan dapat memiliki lebih dari satu jenis produksi ternak untuk setiap jenis ternak yang diusahakan/ *One Livestock Individual Agricultural Holdings can have more than one type of production for each type of livestock cultivated*

Tabel 5.13.2
Table

Jumlah Usaha Pertanian Perorangan Peternakan Sapi Perah Menurut Kecamatan dan Jenis Produksi (unit), 2023
Number of Dairy Cattle Livestock Individual Agricultural Holdings by District and Type of Production (units), 2023

Kecamatan *District*	Usaha Pertanian Perorangan Peternakan Sapi Perah[1] *Dairy Cattle Livestock Individual Agricultural Holdings[1]*	Jenis Produksi *Type of Production*		
		Ternak Hidup/ Daging *Live Livestock/Meat*	Susu Segar *Fresh Milk*	Kulit *Leather*
(1)	(2)	(3)	(4)	(5)
Lhoong				
Lhoknga				
Leupung				
Indrapuri				
Kuta Cot Glie				
Seulimeum				
Kota Jantho				
Lembah Seulawah				
Mesjid Raya				
Darussalam				
Baitussalam				
Kuta Baro				
Montasik				
Blang Bintang				
Ingin Jaya				
Krueng Barona Jaya				
Sukamakmur				
Kuta Malaka				
Simpang Tiga				
Darul Imarah				
Darul Kamal				
Peukan Bada				
Pulo Aceh				
Aceh Besar				

https://acehbesarkab.bps.go.id

Catatan/*Note:* [1]Satu UTP Peternakan dapat memiliki lebih dari satu jenis produksi ternak untuk setiap jenis ternak yang diusahakan/ *One Livestock Individual Agricultural Holdings can have more than one type of production for each type of livestock cultivated*

Tabel 5.13.3
Table

Jumlah Usaha Pertanian Perorangan Peternakan Kerbau Potong Menurut Kecamatan dan Jenis Produksi (unit), 2023
Number of Beef Buffalo Livestock Individual Agricultural Holdings by District and Type of Production (units), 2023

Kecamatan *District*	Usaha Pertanian Perorangan Peternakan Kerbau Potong[1] *Beef Buffalo Livestock Individual Agricultural Holdings[1]*	Jenis Produksi *Type of Production*	
		Ternak Hidup/ Daging *Live Livestock/Meat*	Kulit *Leather*
(1)	(2)	(3)	(4)
Lhoong			
Lhoknga			
Leupung			
Indrapuri			
Kuta Cot Glie			
Seulimeum			
Kota Jantho			
Lembah Seulawah			
Mesjid Raya			
Darussalam			
Baitussalam			
Kuta Baro			
Montasik			
Blang Bintang			
Ingin Jaya			
Krueng Barona Jaya			
Sukamakmur			
Kuta Malaka			
Simpang Tiga			
Darul Imarah			
Darul Kamal			
Peukan Bada			
Pulo Aceh			
Aceh Besar			

https://acehbesarkab.bps.go.id

Catatan/*Note:* [1]Satu UTP Peternakan dapat memiliki lebih dari satu jenis produksi ternak untuk setiap jenis ternak yang diusahakan/ *One Livestock Individual Agricultural Holdings can have more than one type of production for each type of livestock cultivated*

Tabel 5.13.4
Table

Jumlah Usaha Pertanian Perorangan Peternakan Babi Menurut Kecamatan dan Jenis Produksi (unit), 2023
Number of Pig Livestock Individual Agricultural Holdings by District and Type of Production (units), 2023

Kecamatan *District*	Usaha Pertanian Perorangan Peternakan Babi[1] *Pig Livestock Individual Agricultural Holdings*[1]	Jenis Produksi *Type of Production*	
		Ternak Hidup/ Daging *Live Livestock/Meat*	Kulit *Leather*
(1)	(2)	(3)	(4)
Lhoong			
Lhoknga			
Leupung			
Indrapuri			
Kuta Cot Glie			
Seulimeum			
Kota Jantho			
Lembah Seulawah			
Mesjid Raya			
Darussalam			
Baitussalam			
Kuta Baro			
Montasik			
Blang Bintang			
Ingin Jaya			
Krueng Barona Jaya			
Sukamakmur			
Kuta Malaka			
Simpang Tiga			
Darul Imarah			
Darul Kamal			
Peukan Bada			
Pulo Aceh			
Aceh Besar			

https://acehbesarkab.bps.go.id

Catatan/*Note:* [1]Satu UTP Peternakan dapat memiliki lebih dari satu jenis produksi ternak untuk setiap jenis ternak yang diusahakan/ *One Livestock Individual Agricultural Holdings can have more than one type of production for each type of livestock cultivated*

Tabel 5.13.5
Table

Jumlah Usaha Pertanian Perorangan Peternakan Domba Potong Menurut Kecamatan dan Jenis Produksi (unit), 2023
Number of Sheep Livestock Individual Agricultural Holdings by District and Type of Production (units), 2023

Kecamatan *District*	Usaha Pertanian Perorangan Peternakan Domba Potong[1] *Sheep Livestock Individual Agricultural Holdings*[1]	Jenis Produksi *Type of Production*		
		Ternak Hidup/ Daging *Live Livestock/Meat*	Bulu *Fur*	Kulit *Leather*
(1)	(2)	(3)	(4)	(5)
Lhoong				
Lhoknga				
Leupung				
Indrapuri				
Kuta Cot Glie				
Seulimeum				
Kota Jantho				
Lembah Seulawah				
Mesjid Raya				
Darussalam				
Baitussalam				
Kuta Baro				
Montasik				
Blang Bintang				
Ingin Jaya				
Krueng Barona Jaya				
Sukamakmur				
Kuta Malaka				
Simpang Tiga				
Darul Imarah				
Darul Kamal				
Peukan Bada				
Pulo Aceh				
Aceh Besar				

https://acehbesarkab.bps.go.id

Catatan/*Note:* [1]Satu UTP Peternakan dapat memiliki lebih dari satu jenis produksi ternak untuk setiap jenis ternak yang diusahakan/ *One Livestock Individual Agricultural Holdings can have more than one type of production for each type of livestock cultivated*

Tabel 5.13.6
Table

Jumlah Usaha Pertanian Perorangan Peternakan Kambing Potong Menurut Kecamatan dan Jenis Produksi (unit), 2023
Number of Goat Livestock Individual Agricultural Holdings by District and Type of Production (units), 2023

Kecamatan *District*	Usaha Pertanian Perorangan Peternakan Kambing Potong[1] *Goat Livestock Individual Agricultural Holdings*[1]	Jenis Produksi *Type of Production*		
		Ternak Hidup/ Daging *Live Livestock/Meat*	Bulu *Fur*	Kulit *Leather*
(1)	(2)	(3)	(4)	(5)
Lhoong				
Lhoknga				
Leupung				
Indrapuri				
Kuta Cot Glie				
Seulimeum				
Kota Jantho				
Lembah Seulawah				
Mesjid Raya				
Darussalam				
Baitussalam				
Kuta Baro				
Montasik				
Blang Bintang				
Ingin Jaya				
Krueng Barona Jaya				
Sukamakmur				
Kuta Malaka				
Simpang Tiga				
Darul Imarah				
Darul Kamal				
Peukan Bada				
Pulo Aceh				
Aceh Besar				

https://acehbesarkab.bps.go.id

Catatan/*Note:* [1]Satu UTP Peternakan dapat memiliki lebih dari satu jenis produksi ternak untuk setiap jenis ternak yang diusahakan/ *One Livestock Individual Agricultural Holdings can have more than one type of production for each type of livestock cultivated*

Tabel / ***Table*** **5.13.7**

Jumlah Usaha Pertanian Perorangan Peternakan Ayam Ras Pedaging FS Menurut Kecamatan dan Jenis Produksi (unit), 2023
Number of Final Stock Broiler Chicken Livestock Individual Agricultural Holdings by District and Type of Production (units), 2023

Kecamatan *District*	Usaha Pertanian Perorangan Peternakan Ayam Ras Pedaging FS[1] *FS Broiler Chicken Livestock Individual Agricultural Holdings*[1]	Jenis Produksi *Type of Production*	
		Ternak Hidup/ Daging *Live Livestock/Meat*	Bulu *Fur*
(1)	(2)	(3)	(4)
Lhoong			
Lhoknga			
Leupung			
Indrapuri			
Kuta Cot Glie			
Seulimeum			
Kota Jantho			
Lembah Seulawah			
Mesjid Raya			
Darussalam			
Baitussalam			
Kuta Baro			
Montasik			
Blang Bintang			
Ingin Jaya			
Krueng Barona Jaya			
Sukamakmur			
Kuta Malaka			
Simpang Tiga			
Darul Imarah			
Darul Kamal			
Peukan Bada			
Pulo Aceh			
Aceh Besar			

https://acehbesarkab.bps.go.id

Catatan/*Note:* [1]Satu UTP Peternakan dapat memiliki lebih dari satu jenis produksi ternak untuk setiap jenis ternak yang diusahakan/ *One Livestock Individual Agricultural Holdings can have more than one type of production for each type of livestock cultivated*

Tabel 5.13.8
Table

Jumlah Usaha Pertanian Perorangan Peternakan Ayam Ras Petelur FS Menurut Kecamatan dan Jenis Produksi (unit), 2023
Number of Final Stock Layer Chicken Livestock Individual Agricultural Holdings by District and Type of Production (units), 2023

Kecamatan *District*	Usaha Pertanian Perorangan Peternakan Ayam Ras Petelur FS[1] *FS Layer Chicken Livestock Individual Agricultural Holdings[1]*	Jenis Produksi *Type of Production*		
		Ternak Hidup/ Daging *Live Livestock/Meat*	Telur Konsumsi *Consumption Eggs*	Bulu *Fur*
(1)	(2)	(3)	(4)	(5)
Lhoong				
Lhoknga				
Leupung				
Indrapuri				
Kuta Cot Glie				
Seulimeum				
Kota Jantho				
Lembah Seulawah				
Mesjid Raya				
Darussalam				
Baitussalam				
Kuta Baro				
Montasik				
Blang Bintang				
Ingin Jaya				
Krueng Barona Jaya				
Sukamakmur				
Kuta Malaka				
Simpang Tiga				
Darul Imarah				
Darul Kamal				
Peukan Bada				
Pulo Aceh				
Aceh Besar				

https://acehbesarkab.bps.go.id

Catatan/*Note:* [1]Satu UTP Peternakan dapat memiliki lebih dari satu jenis produksi ternak untuk setiap jenis ternak yang diusahakan/ *One Livestock Individual Agricultural Holdings can have more than one type of production for each type of livestock cultivated*

Tabel 5.13.9
Table

Jumlah Usaha Pertanian Perorangan Peternakan Itik Petelur Menurut Kecamatan dan Jenis Produksi (unit), 2023
Number of Layer Duck Livestock Individual Agricultural Holdings by District and Type of Production (units), 2023

Kecamatan *District*	Usaha Pertanian Perorangan Peternakan Itik Petelur[1] *Layer Duck Livestock Individual Agricultural Holdings[1]*	Jenis Produksi *Type of Production*			
		Ternak Hidup/ Daging *Live Livestock/Meat*	Telur Konsumsi *Consumption Eggs*	Telur Tetas *Hatching Eggs*	Bulu *Fur*
(1)	(2)	(3)	(4)	(5)	(6)
Lhoong					
Lhoknga					
Leupung					
Indrapuri					
Kuta Cot Glie					
Seulimeum					
Kota Jantho					
Lembah Seulawah					
Mesjid Raya					
Darussalam					
Baitussalam					
Kuta Baro					
Montasik					
Blang Bintang					
Ingin Jaya					
Krueng Barona Jaya					
Sukamakmur					
Kuta Malaka					
Simpang Tiga					
Darul Imarah					
Darul Kamal					
Peukan Bada					
Pulo Aceh					
Aceh Besar					

https://acehbesarkab.bps.go.id

Catatan/*Note*: [1]Satu UTP Peternakan dapat memiliki lebih dari satu jenis produksi ternak untuk setiap jenis ternak yang diusahakan/ *One Livestock Individual Agricultural Holdings can have more than one type of production for each type of livestock cultivated*

Tabel 5.13.10
Table

Jumlah Usaha Pertanian Perorangan Peternakan Puyuh Petelur Menurut Kecamatan dan Jenis Produksi (unit), 2023
Number of Layer Quail Livestock Individual Agricultural Holdings by District and Type of Production (units), 2023

Kecamatan *District*	Usaha Pertanian Perorangan Peternakan Puyuh Petelur[1] *Layer Quail Livestock Individual Agricultural Holdings[1]*	Jenis Produksi *Type of Production*		
		Ternak Hidup/ Daging *Live Livestock/Meat*	Telur Konsumsi *Consumption Eggs*	Telur Tetas *Hatching Eggs*
(1)	(2)	(3)	(4)	(5)
Lhoong				
Lhoknga				
Leupung				
Indrapuri				
Kuta Cot Glie				
Seulimeum				
Kota Jantho				
Lembah Seulawah				
Mesjid Raya				
Darussalam				
Baitussalam				
Kuta Baro				
Montasik				
Blang Bintang				
Ingin Jaya				
Krueng Barona Jaya				
Sukamakmur				
Kuta Malaka				
Simpang Tiga				
Darul Imarah				
Darul Kamal				
Peukan Bada				
Pulo Aceh				
Aceh Besar				

https://acehbesarkab.bps.go.id

Catatan/*Note:* [1]Satu UTP Peternakan dapat memiliki lebih dari satu jenis produksi ternak untuk setiap jenis ternak yang diusahakan/ *One Livestock Individual Agricultural Holdings can have more than one type of production for each type of livestock cultivated*

Tabel / ***Table*** **5.14**

Jumlah Rumah Tangga Usaha Peternakan Menurut Kecamatan dan Pemanfaatan Produksi (rumah tangga), 2023
Number of Livestock Households by District and Production Utilization (households), 2023

Kecamatan *District*	Rumah Tangga Usaha Peternakan[1] *Livestock Households*[1]	Pemanfaatan Produksi *Production Utilization*			
		Seluruhnya Dijual *Sold Entirely*	Sebagian Besar Dijual *Mainly for Sale*	Sebagian Besar di Konsumsi Sendiri *Mainly for Own Consumption*	Belum Dijual *Not Yet Being Sold*
(1)	(2)	(3)	(4)	(5)	(6)
Lhoong					
Lhoknga					
Leupung					
Indrapuri					
Kuta Cot Glie					
Seulimeum					
Kota Jantho					
Lembah Seulawah					
Mesjid Raya					
Darussalam					
Baitussalam					
Kuta Baro					
Montasik					
Blang Bintang					
Ingin Jaya					
Krueng Barona Jaya					
Sukamakmur					
Kuta Malaka					
Simpang Tiga					
Darul Imarah					
Darul Kamal					
Peukan Bada					
Pulo Aceh					
Aceh Besar					

https://acehbesarkab.bps.go.id

Catatan/*Note:* [1]Satu Rumah Tangga Usaha Peternakan dapat memanfaatkan produksi lebih dari satu pemanfaatan mengikuti jumlah jenis ternak yang diusahakan/*One Livestock Households can utilized production more than one utilization depending number of type of livestock cultivated*

Tabel 5.14.1
Table

Jumlah Rumah Tangga Usaha Peternakan Sapi Potong Menurut Kecamatan dan Pemanfaatan Produksi (rumah tangga), 2023
Number of Beef Cattle Livestock Households by District and Production Utilization (households), 2023

Kecamatan *District*	Pemanfaatan Produksi *Production Utilization*				Jumlah *Total*
	Seluruhnya Dijual *Sold Entirely*	Sebagian Besar Dijual *Mainly for Sale*	Sebagian Besar di Konsumsi Sendiri *Mainly for Own Consumption*	Belum Dijual *Not Yet Being Sold*	
(1)	(2)	(3)	(4)	(5)	(6)
Lhoong					
Lhoknga					
Leupung					
Indrapuri					
Kuta Cot Glie					
Seulimeum					
Kota Jantho					
Lembah Seulawah					
Mesjid Raya					
Darussalam					
Baitussalam					
Kuta Baro					
Montasik					
Blang Bintang					
Ingin Jaya					
Krueng Barona Jaya					
Sukamakmur					
Kuta Malaka					
Simpang Tiga					
Darul Imarah					
Darul Kamal					
Peukan Bada					
Pulo Aceh					
Aceh Besar					

https://acehbesarkab.bps.go.id

Tabel 5.14.2
Table

Jumlah Rumah Tangga Usaha Peternakan Sapi Perah Menurut Kecamatan dan Pemanfaatan Produksi (rumah tangga), 2023
Number of Dairy Cattle Livestock Households by District and Production Utilization (households), 2023

Kecamatan *District*	Pemanfaatan Produksi *Production Utilization*				Jumlah *Total*
	Seluruhnya Dijual *Sold Entirely*	Sebagian Besar Dijual *Mainly for Sale*	Sebagian Besar di Konsumsi Sendiri *Mainly for Own Consumption*	Belum Dijual *Not Yet Being Sold*	
(1)	(2)	(3)	(4)	(5)	(6)
Lhoong					
Lhoknga					
Leupung					
Indrapuri					
Kuta Cot Glie					
Seulimeum					
Kota Jantho					
Lembah Seulawah					
Mesjid Raya					
Darussalam					
Baitussalam					
Kuta Baro					
Montasik					
Blang Bintang					
Ingin Jaya					
Krueng Barona Jaya					
Sukamakmur					
Kuta Malaka					
Simpang Tiga					
Darul Imarah					
Darul Kamal					
Peukan Bada					
Pulo Aceh					
Aceh Besar					

https://acehbesarkab.bps.go.id

Tabel 5.14.3
Table

Jumlah Rumah Tangga Usaha Peternakan Kerbau Potong Menurut Kecamatan dan Pemanfaatan Produksi (rumah tangga), 2023
Number of Beef Buffalo Livestock Households by District and Production Utilization (households), 2023

Kecamatan *District*	Pemanfaatan Produksi *Production Utilization*				Jumlah *Total*
	Seluruhnya Dijual *Sold Entirely*	Sebagian Besar Dijual *Mainly for Sale*	Sebagian Besar di Konsumsi Sendiri *Mainly for Own Consumption*	Belum Dijual *Not Yet Being Sold*	
(1)	(2)	(3)	(4)	(5)	(6)
Lhoong					
Lhoknga					
Leupung					
Indrapuri					
Kuta Cot Glie					
Seulimeum					
Kota Jantho					
Lembah Seulawah					
Mesjid Raya					
Darussalam					
Baitussalam					
Kuta Baro					
Montasik					
Blang Bintang					
Ingin Jaya					
Krueng Barona Jaya					
Sukamakmur					
Kuta Malaka					
Simpang Tiga					
Darul Imarah					
Darul Kamal					
Peukan Bada					
Pulo Aceh					
Aceh Besar					

https://acehbesarkab.bps.go.id

Tabel / ***Table*** **5.14.4**

Jumlah Rumah Tangga Usaha Peternakan Babi Menurut Kecamatan dan Pemanfaatan Produksi (rumah tangga), 2023
Number of Pig Livestock Households by District and Production Utilization (households), 2023

Kecamatan *District*	Pemanfaatan Produksi *Production Utilization*				Jumlah *Total*
	Seluruhnya Dijual *Sold Entirely*	Sebagian Besar Dijual *Mainly for Sale*	Sebagian Besar di Konsumsi Sendiri *Mainly for Own Consumption*	Belum Dijual *Not Yet Being Sold*	
(1)	(2)	(3)	(4)	(5)	(6)
Lhoong					
Lhoknga					
Leupung					
Indrapuri					
Kuta Cot Glie					
Seulimeum					
Kota Jantho					
Lembah Seulawah					
Mesjid Raya					
Darussalam					
Baitussalam					
Kuta Baro					
Montasik					
Blang Bintang					
Ingin Jaya					
Krueng Barona Jaya					
Sukamakmur					
Kuta Malaka					
Simpang Tiga					
Darul Imarah					
Darul Kamal					
Peukan Bada					
Pulo Aceh					
Aceh Besar					

https://acehbesarkab.bps.go.id

Tabel 5.14.5
Table

Jumlah Rumah Tangga Usaha Peternakan Domba Potong Menurut Kecamatan dan Pemanfaatan Produksi (rumah tangga), 2023
Number of Sheep Livestock Households by District and Production Utilization (households), 2023

Kecamatan *District*	Pemanfaatan Produksi *Production Utilization*				Jumlah *Total*
	Seluruhnya Dijual *Sold Entirely*	Sebagian Besar Dijual *Mainly for Sale*	Sebagian Besar di Konsumsi Sendiri *Mainly for Own Consumption*	Belum Dijual *Not Yet Being Sold*	
(1)	(2)	(3)	(4)	(5)	(6)
Lhoong					
Lhoknga					
Leupung					
Indrapuri					
Kuta Cot Glie					
Seulimeum					
Kota Jantho					
Lembah Seulawah					
Mesjid Raya					
Darussalam					
Baitussalam					
Kuta Baro					
Montasik					
Blang Bintang					
Ingin Jaya					
Krueng Barona Jaya					
Sukamakmur					
Kuta Malaka					
Simpang Tiga					
Darul Imarah					
Darul Kamal					
Peukan Bada					
Pulo Aceh					
Aceh Besar					

https://acehbesarkab.bps.go.id

Tabel / ***Table*** **5.14.6** **Jumlah Rumah Tangga Usaha Peternakan Kambing Potong Menurut Kecamatan dan Pemanfaatan Produksi (rumah tangga), 2023**
Number of Goat Livestock Households by District and Production Utilization (households), 2023

Kecamatan *District*	Pemanfaatan Produksi *Production Utilization*				Jumlah *Total*
	Seluruhnya Dijual *Sold Entirely*	Sebagian Besar Dijual *Mainly for Sale*	Sebagian Besar di Konsumsi Sendiri *Mainly for Own Consumption*	Belum Dijual *Not Yet Being Sold*	
(1)	(2)	(3)	(4)	(5)	(6)
Lhoong					
Lhoknga					
Leupung					
Indrapuri					
Kuta Cot Glie					
Seulimeum					
Kota Jantho					
Lembah Seulawah					
Mesjid Raya					
Darussalam					
Baitussalam					
Kuta Baro					
Montasik					
Blang Bintang					
Ingin Jaya					
Krueng Barona Jaya					
Sukamakmur					
Kuta Malaka					
Simpang Tiga					
Darul Imarah					
Darul Kamal					
Peukan Bada					
Pulo Aceh					
Aceh Besar					

https://acehbesarkab.bps.go.id

Tabel 5.14.7
Table

Jumlah Rumah Tangga Usaha Peternakan Ayam Ras Pedaging FS Menurut Kecamatan dan Pemanfaatan Produksi (rumah tangga), 2023
Number of Final Stock Broiler Chicken Livestock Households by District and Production Utilization (households), 2023

Kecamatan *District*	Pemanfaatan Produksi *Production Utilization*				Jumlah *Total*
	Seluruhnya Dijual *Sold Entirely*	Sebagian Besar Dijual *Mainly for Sale*	Sebagian Besar di Konsumsi Sendiri *Mainly for Own Consumption*	Belum Dijual *Not Yet Being Sold*	
(1)	(2)	(3)	(4)	(5)	(6)
Lhoong					
Lhoknga					
Leupung					
Indrapuri					
Kuta Cot Glie					
Seulimeum					
Kota Jantho					
Lembah Seulawah					
Mesjid Raya					
Darussalam					
Baitussalam					
Kuta Baro					
Montasik					
Blang Bintang					
Ingin Jaya					
Krueng Barona Jaya					
Sukamakmur					
Kuta Malaka					
Simpang Tiga					
Darul Imarah					
Darul Kamal					
Peukan Bada					
Pulo Aceh					
Aceh Besar					

https://acehbesarkab.bps.go.id

Tabel 5.14.8
Table

Jumlah Rumah Tangga Usaha Peternakan Ayam Ras Petelur FS Menurut Kecamatan dan Pemanfaatan Produksi (rumah tangga), 2023
Number of Final Stock Layer Chicken Livestock Households by District and Production Utilization (households), 2023

Kecamatan *District*	Pemanfaatan Produksi *Production Utilization*				Jumlah *Total*
	Seluruhnya Dijual *Sold Entirely*	Sebagian Besar Dijual *Mainly for Sale*	Sebagian Besar di Konsumsi Sendiri *Mainly for Own Consumption*	Belum Dijual *Not Yet Being Sold*	
(1)	(2)	(3)	(4)	(5)	(6)
Lhoong					
Lhoknga					
Leupung					
Indrapuri					
Kuta Cot Glie					
Seulimeum					
Kota Jantho					
Lembah Seulawah					
Mesjid Raya					
Darussalam					
Baitussalam					
Kuta Baro					
Montasik					
Blang Bintang					
Ingin Jaya					
Krueng Barona Jaya					
Sukamakmur					
Kuta Malaka					
Simpang Tiga					
Darul Imarah					
Darul Kamal					
Peukan Bada					
Pulo Aceh					
Aceh Besar					

https://acehbesarkab.bps.go.id

Tabel 5.14.9
Table

Jumlah Rumah Tangga Usaha Peternakan Itik Petelur Menurut Kecamatan dan Pemanfaatan Produksi (rumah tangga), 2023
Number of Layer Duck Livestock Households by District and Production Utilization (households), 2023

Kecamatan *District*	Pemanfaatan Produksi *Production Utilization*				Jumlah *Total*
	Seluruhnya Dijual *Sold Entirely*	Sebagian Besar Dijual *Mainly for Sale*	Sebagian Besar di Konsumsi Sendiri *Mainly for Own Consumption*	Belum Dijual *Not Yet Being Sold*	
(1)	(2)	(3)	(4)	(5)	(6)
Lhoong					
Lhoknga					
Leupung					
Indrapuri					
Kuta Cot Glie					
Seulimeum					
Kota Jantho					
Lembah Seulawah					
Mesjid Raya					
Darussalam					
Baitussalam					
Kuta Baro					
Montasik					
Blang Bintang					
Ingin Jaya					
Krueng Barona Jaya					
Sukamakmur					
Kuta Malaka					
Simpang Tiga					
Darul Imarah					
Darul Kamal					
Peukan Bada					
Pulo Aceh					
Aceh Besar					

https://acehbesarkab.bps.go.id

Tabel 5.14.10 **Jumlah Rumah Tangga Usaha Peternakan Puyuh Petelur Menurut Kecamatan dan Pemanfaatan Produksi (rumah tangga), 2023**
Table ***Number of Layer Quail Livestock Households by District and Production Utilization (households), 2023***

Kecamatan *District*	Pemanfaatan Produksi *Production Utilization*				Jumlah *Total*
	Seluruhnya Dijual *Sold Entirely*	Sebagian Besar Dijual *Mainly for Sale*	Sebagian Besar di Konsumsi Sendiri *Mainly for Own Consumption*	Belum Dijual *Not Yet Being Sold*	
(1)	(2)	(3)	(4)	(5)	(6)
Lhoong					
Lhoknga					
Leupung					
Indrapuri					
Kuta Cot Glie					
Seulimeum					
Kota Jantho					
Lembah Seulawah					
Mesjid Raya					
Darussalam					
Baitussalam					
Kuta Baro					
Montasik					
Blang Bintang					
Ingin Jaya					
Krueng Barona Jaya					
Sukamakmur					
Kuta Malaka					
Simpang Tiga					
Darul Imarah					
Darul Kamal					
Peukan Bada					
Pulo Aceh					
Aceh Besar					

https://acehbesarkab.bps.go.id

Tabel 5.15
Table

Jumlah Usaha Pertanian Perorangan Peternakan Menurut Kecamatan dan Pemanfaatan Produksi (unit), 2023
Number of Livestock Individual Agricultural Holdings by District and Production Utilization (units), 2023

Kecamatan *District*	Usaha Pertanian Perorangan Peternakan[1] *Livestock Individual Agricultural Holdings[1]*	Pemanfaatan Produksi *Production Utilization*			
		Seluruhnya Dijual *Sold Entirely*	Sebagian Besar Dijual *Mainly for Sale*	Sebagian Besar di Konsumsi Sendiri *Mainly for Own Consumption*	Belum Dijual *Not Yet Being Sold*
(1)	(2)	(3)	(4)	(5)	(6)
Lhoong					
Lhoknga					
Leupung					
Indrapuri					
Kuta Cot Glie					
Seulimeum					
Kota Jantho					
Lembah Seulawah					
Mesjid Raya					
Darussalam					
Baitussalam					
Kuta Baro					
Montasik					
Blang Bintang					
Ingin Jaya					
Krueng Barona Jaya					
Sukamakmur					
Kuta Malaka					
Simpang Tiga					
Darul Imarah					
Darul Kamal					
Peukan Bada					
Pulo Aceh					
Aceh Besar					

https://acehbesarkab.bps.go.id

Catatan/*Note:* [1]Satu UTP Peternakan dapat memanfaatkan produksi lebih dari satu pemanfaatan mengikuti jumlah jenis ternak yang diusahakan/*One Livestock Individual Agricultural Holdings can utilized production more than one utilization depending number of type of livestock cultivated*

Tabel / ***Table*** **5.15.1**

Jumlah Usaha Pertanian Perorangan Peternakan Sapi Potong Menurut Kecamatan dan Pemanfaatan Produksi (unit), 2023
Number of Beef Cattle Livestock Individual Agricultural Holdings by District and Production Utilization (units), 2023

Kecamatan *District*	Pemanfaatan Produksi *Production Utilization*				Jumlah *Total*
	Seluruhnya Dijual *Sold Entirely*	Sebagian Besar Dijual *Mainly for Sale*	Sebagian Besar di Konsumsi Sendiri *Mainly for Own Consumption*	Belum Dijual *Not Yet Being Sold*	
(1)	(2)	(3)	(4)	(5)	(6)
Lhoong					
Lhoknga					
Leupung					
Indrapuri					
Kuta Cot Glie					
Seulimeum					
Kota Jantho					
Lembah Seulawah					
Mesjid Raya					
Darussalam					
Baitussalam					
Kuta Baro					
Montasik					
Blang Bintang					
Ingin Jaya					
Krueng Barona Jaya					
Sukamakmur					
Kuta Malaka					
Simpang Tiga					
Darul Imarah					
Darul Kamal					
Peukan Bada					
Pulo Aceh					
Aceh Besar					

https://acehbesarkab.bps.go.id

Tabel 5.15.2
Table

Jumlah Usaha Pertanian Perorangan Peternakan Sapi Perah Menurut Kecamatan dan Pemanfaatan Produksi (unit), 2023
Number of Dairy Cattle Livestock Individual Agricultural Holdings by District and Production Utilization (units), 2023

Kecamatan *District*	Pemanfaatan Produksi *Production Utilization*				Jumlah *Total*
	Seluruhnya Dijual *Sold Entirely*	Sebagian Besar Dijual *Mainly for Sale*	Sebagian Besar di Konsumsi Sendiri *Mainly for Own Consumption*	Belum Dijual *Not Yet Being Sold*	
(1)	(2)	(3)	(4)	(5)	(6)
Lhoong					
Lhoknga					
Leupung					
Indrapuri					
Kuta Cot Glie					
Seulimeum					
Kota Jantho					
Lembah Seulawah					
Mesjid Raya					
Darussalam					
Baitussalam					
Kuta Baro					
Montasik					
Blang Bintang					
Ingin Jaya					
Krueng Barona Jaya					
Sukamakmur					
Kuta Malaka					
Simpang Tiga					
Darul Imarah					
Darul Kamal					
Peukan Bada					
Pulo Aceh					
Aceh Besar					

https://acehbesarkab.bps.go.id

Tabel / ***Table*** 5.15.3

Jumlah Usaha Pertanian Perorangan Peternakan Kerbau Potong Menurut Kecamatan dan Pemanfaatan Produksi (unit), 2023
Number of Beef Buffalo Livestock Individual Agricultural Holdings by District and Production Utilization (units), 2023

Kecamatan *District*	Pemanfaatan Produksi *Production Utilization*				Jumlah *Total*
	Seluruhnya Dijual *Sold Entirely*	Sebagian Besar Dijual *Mainly for Sale*	Sebagian Besar di Konsumsi Sendiri *Mainly for Own Consumption*	Belum Dijual *Not Yet Being Sold*	
(1)	(2)	(3)	(4)	(5)	(6)
Lhoong					
Lhoknga					
Leupung					
Indrapuri					
Kuta Cot Glie					
Seulimeum					
Kota Jantho					
Lembah Seulawah					
Mesjid Raya					
Darussalam					
Baitussalam					
Kuta Baro					
Montasik					
Blang Bintang					
Ingin Jaya					
Krueng Barona Jaya					
Sukamakmur					
Kuta Malaka					
Simpang Tiga					
Darul Imarah					
Darul Kamal					
Peukan Bada					
Pulo Aceh					
Aceh Besar					

https://acehbesarkab.bps.go.id

Tabel 5.15.4
Table

Jumlah Usaha Pertanian Perorangan Peternakan Babi Menurut Kecamatan dan Pemanfaatan Produksi (unit), 2023
Number of Pig Livestock Individual Agricultural Holdings by District and Production Utilization (units), 2023

Kecamatan *District*	Pemanfaatan Produksi *Production Utilization*				Jumlah *Total*
	Seluruhnya Dijual *Sold Entirely*	Sebagian Besar Dijual *Mainly for Sale*	Sebagian Besar di Konsumsi Sendiri *Mainly for Own Consumption*	Belum Dijual *Not Yet Being Sold*	
(1)	(2)	(3)	(4)	(5)	(6)
Lhoong					
Lhoknga					
Leupung					
Indrapuri					
Kuta Cot Glie					
Seulimeum					
Kota Jantho					
Lembah Seulawah					
Mesjid Raya					
Darussalam					
Baitussalam					
Kuta Baro					
Montasik					
Blang Bintang					
Ingin Jaya					
Krueng Barona Jaya					
Sukamakmur					
Kuta Malaka					
Simpang Tiga					
Darul Imarah					
Darul Kamal					
Peukan Bada					
Pulo Aceh					
Aceh Besar					

https://acehbesarkab.bps.go.id

Tabel 5.15.5
Table

Jumlah Usaha Pertanian Perorangan Peternakan Domba Potong Menurut Kecamatan dan Pemanfaatan Produksi (unit), 2023
Number of Sheep Livestock Individual Agricultural Holdings by District and Production Utilization (units), 2023

Kecamatan *District*	Pemanfaatan Produksi *Production Utilization*				Jumlah *Total*
	Seluruhnya Dijual *Sold Entirely*	Sebagian Besar Dijual *Mainly for Sale*	Sebagian Besar di Konsumsi Sendiri *Mainly for Own Consumption*	Belum Dijual *Not Yet Being Sold*	
(1)	(2)	(3)	(4)	(5)	(6)
Lhoong					
Lhoknga					
Leupung					
Indrapuri					
Kuta Cot Glie					
Seulimeum					
Kota Jantho					
Lembah Seulawah					
Mesjid Raya					
Darussalam					
Baitussalam					
Kuta Baro					
Montasik					
Blang Bintang					
Ingin Jaya					
Krueng Barona Jaya					
Sukamakmur					
Kuta Malaka					
Simpang Tiga					
Darul Imarah					
Darul Kamal					
Peukan Bada					
Pulo Aceh					
Aceh Besar					

https://acehbesarkab.bps.go.id

Tabel 5.15.6
Table

Jumlah Usaha Pertanian Perorangan Peternakan Kambing Potong Menurut Kecamatan dan Pemanfaatan Produksi (unit), 2023
Number of Goat Livestock Individual Agricultural Holdings by District and Production Utilization (units), 2023

Kecamatan *District*	Pemanfaatan Produksi *Production Utilization*				Jumlah *Total*
	Seluruhnya Dijual *Sold Entirely*	Sebagian Besar Dijual *Mainly for Sale*	Sebagian Besar di Konsumsi Sendiri *Mainly for Own Consumption*	Belum Dijual *Not Yet Being Sold*	
(1)	(2)	(3)	(4)	(5)	(6)
Lhoong					
Lhoknga					
Leupung					
Indrapuri					
Kuta Cot Glie					
Seulimeum					
Kota Jantho					
Lembah Seulawah					
Mesjid Raya					
Darussalam					
Baitussalam					
Kuta Baro					
Montasik					
Blang Bintang					
Ingin Jaya					
Krueng Barona Jaya					
Sukamakmur					
Kuta Malaka					
Simpang Tiga					
Darul Imarah					
Darul Kamal					
Peukan Bada					
Pulo Aceh					
Aceh Besar					

https://acehbesarkab.bps.go.id

Tabel / ***Table*** **5.15.7**

Jumlah Usaha Pertanian Perorangan Peternakan Ayam Ras Pedaging FS Menurut Kecamatan dan Pemanfaatan Produksi (unit), 2023
Number of Final Stock Broiler Chicken Livestock Individual Agricultural Holdings by District and Production Utilization (units), 2023

Kecamatan *District*	Pemanfaatan Produksi *Production Utilization*				Jumlah *Total*
	Seluruhnya Dijual *Sold Entirely*	Sebagian Besar Dijual *Mainly for Sale*	Sebagian Besar di Konsumsi Sendiri *Mainly for Own Consumption*	Belum Dijual *Not Yet Being Sold*	
(1)	(2)	(3)	(4)	(5)	(6)
Lhoong					
Lhoknga					
Leupung					
Indrapuri					
Kuta Cot Glie					
Seulimeum					
Kota Jantho					
Lembah Seulawah					
Mesjid Raya					
Darussalam					
Baitussalam					
Kuta Baro					
Montasik					
Blang Bintang					
Ingin Jaya					
Krueng Barona Jaya					
Sukamakmur					
Kuta Malaka					
Simpang Tiga					
Darul Imarah					
Darul Kamal					
Peukan Bada					
Pulo Aceh					
Aceh Besar					

https://acehbesarkab.bps.go.id

Tabel 5.15.8
Table

Jumlah Usaha Pertanian Perorangan Peternakan Ayam Ras Petelur FS Menurut Kecamatan dan Pemanfaatan Produksi (unit), 2023
Number of Final Stock Layer Chicken Livestock Individual Agricultural Holdings by District and Production Utilization (units), 2023

Kecamatan *District*	Pemanfaatan Produksi *Production Utilization*				Jumlah *Total*
	Seluruhnya Dijual *Sold Entirely*	Sebagian Besar Dijual *Mainly for Sale*	Sebagian Besar di Konsumsi Sendiri *Mainly for Own Consumption*	Belum Dijual *Not Yet Being Sold*	
(1)	(2)	(3)	(4)	(5)	(6)
Lhoong					
Lhoknga					
Leupung					
Indrapuri					
Kuta Cot Glie					
Seulimeum					
Kota Jantho					
Lembah Seulawah					
Mesjid Raya					
Darussalam					
Baitussalam					
Kuta Baro					
Montasik					
Blang Bintang					
Ingin Jaya					
Krueng Barona Jaya					
Sukamakmur					
Kuta Malaka					
Simpang Tiga					
Darul Imarah					
Darul Kamal					
Peukan Bada					
Pulo Aceh					
Aceh Besar					

https://acehbesarkab.bps.go.id

Tabel 5.15.9
Table

Jumlah Usaha Pertanian Perorangan Peternakan Itik Petelur Menurut Kecamatan dan Pemanfaatan Produksi (unit), 2023
Number of Layer Duck Livestock Individual Agricultural Holdings by District and Production Utilization (units), 2023

Kecamatan *District*	Pemanfaatan Produksi *Production Utilization*				Jumlah *Total*
	Seluruhnya Dijual *Sold Entirely*	Sebagian Besar Dijual *Mainly for Sale*	Sebagian Besar di Konsumsi Sendiri *Mainly for Own Consumption*	Belum Dijual *Not Yet Being Sold*	
(1)	(2)	(3)	(4)	(5)	(6)
Lhoong					
Lhoknga					
Leupung					
Indrapuri					
Kuta Cot Glie					
Seulimeum					
Kota Jantho					
Lembah Seulawah					
Mesjid Raya					
Darussalam					
Baitussalam					
Kuta Baro					
Montasik					
Blang Bintang					
Ingin Jaya					
Krueng Barona Jaya					
Sukamakmur					
Kuta Malaka					
Simpang Tiga					
Darul Imarah					
Darul Kamal					
Peukan Bada					
Pulo Aceh					
Aceh Besar					

https://acehbesarkab.bps.go.id

Tabel 5.15.10
Table

Jumlah Usaha Pertanian Perorangan Peternakan Puyuh Petelur Menurut Kecamatan dan Pemanfaatan Produksi (unit), 2023
Number of Layer Quail Livestock Individual Agricultural Holdings by District and Production Utilization (units), 2023

Kecamatan *District*	Pemanfaatan Produksi *Production Utilization*				Jumlah *Total*
	Seluruhnya Dijual *Sold Entirely*	Sebagian Besar Dijual *Mainly for Sale*	Sebagian Besar di Konsumsi Sendiri *Mainly for Own Consumption*	Belum Dijual *Not Yet Being Sold*	
(1)	(2)	(3)	(4)	(5)	(6)
Lhoong					
Lhoknga					
Leupung					
Indrapuri					
Kuta Cot Glie					
Seulimeum					
Kota Jantho					
Lembah Seulawah					
Mesjid Raya					
Darussalam					
Baitussalam					
Kuta Baro					
Montasik					
Blang Bintang					
Ingin Jaya					
Krueng Barona Jaya					
Sukamakmur					
Kuta Malaka					
Simpang Tiga					
Darul Imarah					
Darul Kamal					
Peukan Bada					
Pulo Aceh					
Aceh Besar					

https://acehbesarkab.bps.go.id

Tabel / ***Table*** **5.16**

Jumlah Ternak pada Rumah Tangga Usaha Pertanian Menurut Kecamatan dan Jenis Ternak yang Dipelihara (ekor), 1 Mei 2023
Number of Livestock in Agricultural Households by District and Type of Livestock Raised (heads), 1 May 2023

Kecamatan *District*	Sapi Potong *Beef Cattle*	Sapi Perah *Dairy Cattle*	Kerbau Potong *Beef Buffalo*	Kerbau Perah *Dairy Buffalo*	Kuda *Horse*	Kambing Potong *Goat*
(1)	(2)	(3)	(4)	(5)	(6)	(7)
Lhoong						
Lhoknga						
Leupung						
Indrapuri						
Kuta Cot Glie						
Seulimeum						
Kota Jantho						
Lembah Seulawah						
Mesjid Raya						
Darussalam						
Baitussalam						
Kuta Baro						
Montasik						
Blang Bintang						
Ingin Jaya						
Krueng Barona Jaya						
Sukamakmur						
Kuta Malaka						
Simpang Tiga						
Darul Imarah						
Darul Kamal						
Peukan Bada						
Pulo Aceh						
Aceh Besar						

https://acehbesarkab.bps.go.id

Lanjutan Tabel/*Continued Table* 5.16

Kecamatan *District*	Kambing Perah *Dairy Goat*	Domba Potong *Sheep*	Domba Perah *Breeding*	Babi *Pig*	Kelinci Potong *Rabbit*	Ayam Ras Pedaging FS *Final Stock Broiler Chicken*
(1)	(8)	(9)	(10)	(11)	(12)	(13)
Lhoong						
Lhoknga						
Leupung						
Indrapuri						
Kuta Cot Glie						
Seulimeum						
Kota Jantho						
Lembah Seulawah						
Mesjid Raya						
Darussalam						
Baitussalam						
Kuta Baro						
Montasik						
Blang Bintang						
Ingin Jaya						
Krueng Barona Jaya						
Sukamakmur						
Kuta Malaka						
Simpang Tiga						
Darul Imarah						
Darul Kamal						
Peukan Bada						
Pulo Aceh						
Aceh Besar						

https://acehbesarkab.bps.go.id

Lanjutan Tabel/*Continued Table* 5.16

Kecamatan *District*	Ayam Ras Petelur FS *Final Stock Layer Chicken*	Ayam Kampung Biasa *Native Chicken*	Ayam Kampung Pedaging *Broiler Native Chicken*	Ayam Kampung Peteur *Layer Native Chicken*	Itik Petelur *Layer Duck*
(1)	(14)	(15)	(16)	(17)	(18)
Lhoong					
Lhoknga					
Leupung					
Indrapuri					
Kuta Cot Glie					
Seulimeum					
Kota Jantho					
Lembah Seulawah					
Mesjid Raya					
Darussalam					
Baitussalam					
Kuta Baro					
Montasik					
Blang Bintang					
Ingin Jaya					
Krueng Barona Jaya					
Sukamakmur					
Kuta Malaka					
Simpang Tiga					
Darul Imarah					
Darul Kamal					
Peukan Bada					
Pulo Aceh					
Aceh Besar					

https://acehbesarkab.bps.go.id

Lanjutan Tabel/*Continued Table* 5.16

Kecamatan *District*	Itik Pedaging *Broiler Duck*	Itik Manila *Muscovy Duck*	Angsa *Goose*	Merpati *Pigeon*	Puyuh Petelur *Layer Quail*
(1)	(19)	(20)	(21)	(22)	(23)
Lhoong					
Lhoknga					
Leupung					
Indrapuri					
Kuta Cot Glie					
Seulimeum					
Kota Jantho					
Lembah Seulawah					
Mesjid Raya					
Darussalam					
Baitussalam					
Kuta Baro					
Montasik					
Blang Bintang					
Ingin Jaya					
Krueng Barona Jaya					
Sukamakmur					
Kuta Malaka					
Simpang Tiga					
Darul Imarah					
Darul Kamal					
Peukan Bada					
Pulo Aceh					
Aceh Besar					

https://acehbesarkab.bps.go.id

Lanjutan Tabel/*Continued Table* 5.16

Kecamatan *District*	Puyuh Pedaging *Broiler Quail*	Kalkun *Turkey*	Walet *Swallow*	Ayam Lokal Lainnya *Other Local Chicken*	Unggas Non Pangan *Other Poultry*
(1)	(24)	(25)	(26)	(27)	(28)
Lhoong					
Lhoknga					
Leupung					
Indrapuri					
Kuta Cot Glie					
Seulimeum					
Kota Jantho					
Lembah Seulawah					
Mesjid Raya					
Darussalam					
Baitussalam					
Kuta Baro					
Montasik					
Blang Bintang					
Ingin Jaya					
Krueng Barona Jaya					
Sukamakmur					
Kuta Malaka					
Simpang Tiga					
Darul Imarah					
Darul Kamal					
Peukan Bada					
Pulo Aceh					
Aceh Besar					

https://acehbesarkab.bps.go.id

Tabel 5.17
Table

Jumlah Ternak pada Rumah Tangga Usaha Peternakan Menurut Kecamatan dan Jenis Ternak yang Diusahakan (ekor), 1 Mei 2023
Number of Livestock in Livestock Households by District and Type of Livestock Cultivated (heads), 1 May 2023

Kecamatan *District*	Sapi Potong *Beef Cattle*	Sapi Perah *Dairy Cattle*	Kerbau Potong *Beef Buffalo*	Kerbau Perah *Dairy Buffalo*	Kuda *Horse*	Kambing Potong *Goat*
(1)	(2)	(3)	(4)	(5)	(6)	(7)
Lhoong						
Lhoknga						
Leupung						
Indrapuri						
Kuta Cot Glie						
Seulimeum						
Kota Jantho						
Lembah Seulawah						
Mesjid Raya						
Darussalam						
Baitussalam						
Kuta Baro						
Montasik						
Blang Bintang						
Ingin Jaya						
Krueng Barona Jaya						
Sukamakmur						
Kuta Malaka						
Simpang Tiga						
Darul Imarah						
Darul Kamal						
Peukan Bada						
Pulo Aceh						
Aceh Besar						

https://acehbesarkab.bps.go.id

Lanjutan Tabel/*Continued Table* 5.17

Kecamatan *District*	Kambing Perah *Dairy Goat*	Domba Potong *Sheep*	Domba Perah *Breeding*	Babi *Pig*	Kelinci Potong *Rabbit*	Ayam Ras Pedaging FS *Final Stock Broiler Chicken*
(1)	(8)	(9)	(10)	(11)	(12)	(13)
Lhoong						
Lhoknga						
Leupung						
Indrapuri						
Kuta Cot Glie						
Seulimeum						
Kota Jantho						
Lembah Seulawah						
Mesjid Raya						
Darussalam						
Baitussalam						
Kuta Baro						
Montasik						
Blang Bintang						
Ingin Jaya						
Krueng Barona Jaya						
Sukamakmur						
Kuta Malaka						
Simpang Tiga						
Darul Imarah						
Darul Kamal						
Peukan Bada						
Pulo Aceh						
Aceh Besar						

https://acehbesarkab.bps.go.id

Lanjutan Tabel/*Continued Table* 5.17

Kecamatan *District*	Ayam Ras Petelur FS *Final Stock Layer Chicken*	Ayam Kampung Biasa *Native Chicken*	Ayam Kampung Pedaging *Broiler Native Chicken*	Ayam Kampung Peteur *Layer Native Chicken*	Itik Petelur *Layer Duck*
(1)	(14)	(15)	(16)	(17)	(18)
Lhoong					
Lhoknga					
Leupung					
Indrapuri					
Kuta Cot Glie					
Seulimeum					
Kota Jantho					
Lembah Seulawah					
Mesjid Raya					
Darussalam					
Baitussalam					
Kuta Baro					
Montasik					
Blang Bintang					
Ingin Jaya					
Krueng Barona Jaya					
Sukamakmur					
Kuta Malaka					
Simpang Tiga					
Darul Imarah					
Darul Kamal					
Peukan Bada					
Pulo Aceh					
Aceh Besar					

https://acehbesarkab.bps.go.id

Lanjutan Tabel/*Continued Table* 5.17

Kecamatan *District*	Itik Pedaging *Broiler Duck*	Itik Manila *Muscovy Duck*	Angsa *Goose*	Merpati *Pigeon*	Puyuh Petelur *Layer Quail*
(1)	(19)	(20)	(21)	(22)	(23)
Lhoong					
Lhoknga					
Leupung					
Indrapuri					
Kuta Cot Glie					
Seulimeum					
Kota Jantho					
Lembah Seulawah					
Mesjid Raya					
Darussalam					
Baitussalam					
Kuta Baro					
Montasik					
Blang Bintang					
Ingin Jaya					
Krueng Barona Jaya					
Sukamakmur					
Kuta Malaka					
Simpang Tiga					
Darul Imarah					
Darul Kamal					
Peukan Bada					
Pulo Aceh					
Aceh Besar					

https://acehbesarkab.bps.go.id

Lanjutan Tabel/*Continued Table* 5.17

Kecamatan *District*	Puyuh Pedaging *Broiler Quail*	Kalkun *Turkey*	Walet *Swallow*	Ayam Lokal Lainnya *Other Local Chicken*	Unggas Non Pangan *Other Poultry*
(1)	(24)	(25)	(26)	(27)	(28)
Lhoong					
Lhoknga					
Leupung					
Indrapuri					
Kuta Cot Glie					
Seulimeum					
Kota Jantho					
Lembah Seulawah					
Mesjid Raya					
Darussalam					
Baitussalam					
Kuta Baro					
Montasik					
Blang Bintang					
Ingin Jaya					
Krueng Barona Jaya					
Sukamakmur					
Kuta Malaka					
Simpang Tiga					
Darul Imarah					
Darul Kamal					
Peukan Bada					
Pulo Aceh					
Aceh Besar					

https://acehbesarkab.bps.go.id

Tabel / ***Table*** **5.18**

Rata-Rata Jumlah Ternak yang Diusahakan pada Rumah Tangga Usaha Peternakan Menurut Kecamatan dan Jenis Ternak (ekor), 1 Mei 2023
Average Number of Livestock Cultivated in Livestock Households by District and Type of Livestock (heads), 1 May 2023

Kecamatan *District*	Sapi Potong *Beef Cattle*	Sapi Perah *Dairy Cattle*	Kerbau Potong *Beef Buffalo*	Kerbau Perah *Dairy Buffalo*	Kuda *Horse*	Kambing Potong *Goat*	Kambing Perah *Dairy Goat*
(1)	(2)	(3)	(4)	(5)	(6)	(7)	(8)
Lhoong							
Lhoknga							
Leupung							
Indrapuri							
Kuta Cot Glie							
Seulimeum							
Kota Jantho							
Lembah Seulawah							
Mesjid Raya							
Darussalam							
Baitussalam							
Kuta Baro							
Montasik							
Blang Bintang							
Ingin Jaya							
Krueng Barona Jaya							
Sukamakmur							
Kuta Malaka							
Simpang Tiga							
Darul Imarah							
Darul Kamal							
Peukan Bada							
Pulo Aceh							
Aceh Besar							

https://acehbesarkab.bps.go.id

Lanjutan Tabel/*Continued Table* 5.18

Kecamatan *District*	Domba Potong *Sheep*	Domba Perah *Breeding*	Babi *Pig*	Kelinci Potong *Rabbit*	Ayam Ras Pedaging FS *Final Stock Broiler Chicken*	Ayam Ras Petelur FS *Final Stock Layer Chicken*	Ayam Kampung Biasa *Native Chicken*
(1)	(9)	(10)	(11)	(12)	(13)	(14)	(15)
Lhoong							
Lhoknga							
Leupung							
Indrapuri							
Kuta Cot Glie							
Seulimeum							
Kota Jantho							
Lembah Seulawah							
Mesjid Raya							
Darussalam							
Baitussalam							
Kuta Baro							
Montasik							
Blang Bintang							
Ingin Jaya							
Krueng Barona Jaya							
Sukamakmur							
Kuta Malaka							
Simpang Tiga							
Darul Imarah							
Darul Kamal							
Peukan Bada							
Pulo Aceh							
Aceh Besar							

https://acehbesarkab.bps.go.id

Lanjutan Tabel/*Continued Table* 5.18

Kecamatan *District*	Ayam Kampung Pedaging *Broiler Native Chicken*	Ayam Kampung Peteur *Layer Native Chicken*	Itik Petelur *Layer Duck*	Itik Pedaging *Broiler Duck*	Itik Manila *Muscovy Duck*	Angsa *Goose*	Merpati *Pigeon*
(1)	(16)	(17)	(18)	(19)	(20)	(21)	(22)
Lhoong							
Lhoknga							
Leupung							
Indrapuri							
Kuta Cot Glie							
Seulimeum							
Kota Jantho							
Lembah Seulawah							
Mesjid Raya							
Darussalam							
Baitussalam							
Kuta Baro							
Montasik							
Blang Bintang							
Ingin Jaya							
Krueng Barona Jaya							
Sukamakmur							
Kuta Malaka							
Simpang Tiga							
Darul Imarah							
Darul Kamal							
Peukan Bada							
Pulo Aceh							
Aceh Besar							

https://acehbesarkab.bps.go.id

Lanjutan Tabel/*Continued Table* 5.18

Kecamatan *District*	Puyuh Petelur *Layer Quail*	Puyuh Pedaging *Broiler Quail*	Kalkun *Turkey*	Walet *Swallow*	Ayam Lokal Lainnya *Other Local Chicken*	Unggas Non Pangan *Other Poultry*
(1)	(23)	(24)	(25)	(26)	(27)	(28)
Lhoong						
Lhoknga						
Leupung						
Indrapuri						
Kuta Cot Glie						
Seulimeum						
Kota Jantho						
Lembah Seulawah						
Mesjid Raya						
Darussalam						
Baitussalam						
Kuta Baro						
Montasik						
Blang Bintang						
Ingin Jaya						
Krueng Barona Jaya						
Sukamakmur						
Kuta Malaka						
Simpang Tiga						
Darul Imarah						
Darul Kamal						
Peukan Bada						
Pulo Aceh						
Aceh Besar						

https://acehbesarkab.bps.go.id

Tabel / ***Table*** **5.19**

Rata-Rata Jumlah Ternak yang Diusahakan Usaha Pertanian Perorangan Peternakan Menurut Kecamatan dan Jenis Ternak (ekor), 1 Mei 2023
Average Number of Livestock Cultivated in Livestock Individual Agricultural Holdings by District and Type of Livestock (heads), 1 May 2023

Kecamatan *District*	Sapi Potong *Beef Cattle*	Sapi Perah *Dairy Cattle*	Kerbau Potong *Beef Buffalo*	Kerbau Perah *Dairy Buffalo*	Kuda *Horse*	Kambing Potong *Goat*	Kambing Perah *Dairy Goat*
(1)	(2)	(3)	(4)	(5)	(6)	(7)	(8)
Lhoong							
Lhoknga							
Leupung							
Indrapuri							
Kuta Cot Glie							
Seulimeum							
Kota Jantho							
Lembah Seulawah							
Mesjid Raya							
Darussalam							
Baitussalam							
Kuta Baro							
Montasik							
Blang Bintang							
Ingin Jaya							
Krueng Barona Jaya							
Sukamakmur							
Kuta Malaka							
Simpang Tiga							
Darul Imarah							
Darul Kamal							
Peukan Bada							
Pulo Aceh							
Aceh Besar							

https://acehbesarkab.bps.go.id

Lanjutan Tabel/*Continued Table* 5.19

Kecamatan *District*	Domba Potong *Sheep*	Domba Perah *Breeding*	Babi *Pig*	Kelinci Potong *Rabbit*	Ayam Ras Pedaging FS *Final Stock Broiler Chicken*	Ayam Ras Petelur FS *Final Stock Layer Chicken*	Ayam Kampung Biasa *Native Chicken*
(1)	(9)	(10)	(11)	(12)	(13)	(14)	(15)
Lhoong							
Lhoknga							
Leupung							
Indrapuri							
Kuta Cot Glie							
Seulimeum							
Kota Jantho							
Lembah Seulawah							
Mesjid Raya							
Darussalam							
Baitussalam							
Kuta Baro							
Montasik							
Blang Bintang							
Ingin Jaya							
Krueng Barona Jaya							
Sukamakmur							
Kuta Malaka							
Simpang Tiga							
Darul Imarah							
Darul Kamal							
Peukan Bada							
Pulo Aceh							
Aceh Besar							

https://acehbesarkab.bps.go.id

Lanjutan Tabel/*Continued Table* 5.19

Kecamatan *District*	Ayam Kampung Pedaging *Broiler Native Chicken*	Ayam Kampung Peteur *Layer Native Chicken*	Itik Petelur *Layer Duck*	Itik Pedaging *Broiler Duck*	Itik Manila *Muscovy Duck*	Angsa *Goose*	Merpati *Pigeon*
(1)	(16)	(17)	(18)	(19)	(20)	(21)	(22)
Lhoong							
Lhoknga							
Leupung							
Indrapuri							
Kuta Cot Glie							
Seulimeum							
Kota Jantho							
Lembah Seulawah							
Mesjid Raya							
Darussalam							
Baitussalam							
Kuta Baro							
Montasik							
Blang Bintang							
Ingin Jaya							
Krueng Barona Jaya							
Sukamakmur							
Kuta Malaka							
Simpang Tiga							
Darul Imarah							
Darul Kamal							
Peukan Bada							
Pulo Aceh							
Aceh Besar							

https://acehbesarkab.bps.go.id

Lanjutan Tabel/*Continued Table* 5.19

Kecamatan *District*	Puyuh Petelur *Layer Quail*	Puyuh Pedaging *Broiler Quail*	Kalkun *Turkey*	Walet *Swallow*	Ayam Lokal Lainnya *Other Local Chicken*	Unggas Non Pangan *Other Poultry*
(1)	(23)	(24)	(25)	(26)	(27)	(28)
Lhoong						
Lhoknga						
Leupung						
Indrapuri						
Kuta Cot Glie						
Seulimeum						
Kota Jantho						
Lembah Seulawah						
Mesjid Raya						
Darussalam						
Baitussalam						
Kuta Baro						
Montasik						
Blang Bintang						
Ingin Jaya						
Krueng Barona Jaya						
Sukamakmur						
Kuta Malaka						
Simpang Tiga						
Darul Imarah						
Darul Kamal						
Peukan Bada						
Pulo Aceh						
Aceh Besar						

https://acehbesarkab.bps.go.id

Tabel / ***Table*** 5.20

Jumlah Ternak Betina Dewasa pada Rumah Tangga Usaha Pertanian Menurut Kecamatan dan Jenis Ternak yang Dipelihara (ekor), 1 Mei 2023
Number of Adult Female Livestock in Agricultural Households by District and Type of Livestock Raised (heads), 1 May 2023

Kecamatan *District*	Sapi Potong *Beef Cattle*	Sapi Perah *Dairy Cattle*	Kerbau Potong *Beef Buffalo*	Kerbau Perah *Dairy Buffalo*	Kuda *Horse*	Kambing Potong *Goat*
(1)	(2)	(3)	(4)	(5)	(6)	(7)
Lhoong						
Lhoknga						
Leupung						
Indrapuri						
Kuta Cot Glie						
Seulimeum						
Kota Jantho						
Lembah Seulawah						
Mesjid Raya						
Darussalam						
Baitussalam						
Kuta Baro						
Montasik						
Blang Bintang						
Ingin Jaya						
Krueng Barona Jaya						
Sukamakmur						
Kuta Malaka						
Simpang Tiga						
Darul Imarah						
Darul Kamal						
Peukan Bada						
Pulo Aceh						
Aceh Besar						

https://acehbesarkab.bps.go.id

Lanjutan Tabel/*Continued Table* 5.20

Kecamatan *District*	Kambing Perah *Dairy Goat*	Domba Potong *Sheep*	Domba Perah *Breeding*	Babi *Pig*	Kelinci Potong *Rabbit*	Ayam Ras Pedaging FS *Final Stock Broiler Chicken*
(1)	(8)	(9)	(10)	(11)	(12)	(13)
Lhoong						
Lhoknga						
Leupung						
Indrapuri						
Kuta Cot Glie						
Seulimeum						
Kota Jantho						
Lembah Seulawah						
Mesjid Raya						
Darussalam						
Baitussalam						
Kuta Baro						
Montasik						
Blang Bintang						
Ingin Jaya						
Krueng Barona Jaya						
Sukamakmur						
Kuta Malaka						
Simpang Tiga						
Darul Imarah						
Darul Kamal						
Peukan Bada						
Pulo Aceh						
Aceh Besar						

https://acehbesarkab.bps.go.id

Lanjutan Tabel/*Continued Table* 5.20

Kecamatan *District*	Ayam Ras Petelur FS *Final Stock Layer Chicken*	Ayam Kampung Biasa *Native Chicken*	Ayam Kampung Pedaging *Broiler Native Chicken*	Ayam Kampung Peteur *Layer Native Chicken*	Itik Petelur *Layer Duck*	Itik Pedaging *Broiler Duck*
(1)	(14)	(15)	(16)	(17)	(18)	(19)
Lhoong						
Lhoknga						
Leupung						
Indrapuri						
Kuta Cot Glie						
Seulimeum						
Kota Jantho						
Lembah Seulawah						
Mesjid Raya						
Darussalam						
Baitussalam						
Kuta Baro						
Montasik						
Blang Bintang						
Ingin Jaya						
Krueng Barona Jaya						
Sukamakmur						
Kuta Malaka						
Simpang Tiga						
Darul Imarah						
Darul Kamal						
Peukan Bada						
Pulo Aceh						
Aceh Besar						

https://acehbesarkab.bps.go.id

Lanjutan Tabel/*Continued Table* 5.20

Kecamatan *District*	Itik Manila *Muscovy Duck*	Angsa *Goose*	Merpati *Pigeon*	Puyuh Petelur *Layer Quail*	Puyuh Pedaging *Broiler Quail*	Kalkun *Turkey*	Burung Unta *Ostrich*
(1)	(20)	(21)	(22)	(23)	(24)	(25)	(26)
Lhoong							
Lhoknga							
Leupung							
Indrapuri							
Kuta Cot Glie							
Seulimeum							
Kota Jantho							
Lembah Seulawah							
Mesjid Raya							
Darussalam							
Baitussalam							
Kuta Baro							
Montasik							
Blang Bintang							
Ingin Jaya							
Krueng Barona Jaya							
Sukamakmur							
Kuta Malaka							
Simpang Tiga							
Darul Imarah							
Darul Kamal							
Peukan Bada							
Pulo Aceh							
Aceh Besar							

https://acehbesarkab.bps.go.id

Tabel / ***Table*** **5.21**

Jumlah Ternak Betina Dewasa pada Rumah Tangga Usaha Peternakan Menurut Kecamatan dan Jenis Ternak yang Diusahakan (ekor), 1 Mei 2023
Number of Adult Female Livestock in Livestock Households by District and Type of Livestock Cultivated (heads), 1 May 2023

Kecamatan *District*	Sapi Potong *Beef Cattle*	Sapi Perah *Dairy Cattle*	Kerbau Potong *Beef Buffalo*	Kerbau Perah *Dairy Buffalo*	Kuda *Horse*	Kambing Potong *Goat*
(1)	(2)	(3)	(4)	(5)	(6)	(7)
Lhoong						
Lhoknga						
Leupung						
Indrapuri						
Kuta Cot Glie						
Seulimeum						
Kota Jantho						
Lembah Seulawah						
Mesjid Raya						
Darussalam						
Baitussalam						
Kuta Baro						
Montasik						
Blang Bintang						
Ingin Jaya						
Krueng Barona Jaya						
Sukamakmur						
Kuta Malaka						
Simpang Tiga						
Darul Imarah						
Darul Kamal						
Peukan Bada						
Pulo Aceh						
Aceh Besar						

https://acehbesarkab.bps.go.id

Lanjutan Tabel/*Continued Table* 5.21

Kecamatan *District*	Kambing Perah *Dairy Goat*	Domba Potong *Sheep*	Domba Perah *Breeding*	Babi *Pig*	Kelinci Potong *Rabbit*	Ayam Ras Pedaging FS *Final Stock Broiler Chicken*
(1)	(8)	(9)	(10)	(11)	(12)	(13)
Lhoong						
Lhoknga						
Leupung						
Indrapuri						
Kuta Cot Glie						
Seulimeum						
Kota Jantho						
Lembah Seulawah						
Mesjid Raya						
Darussalam						
Baitussalam						
Kuta Baro						
Montasik						
Blang Bintang						
Ingin Jaya						
Krueng Barona Jaya						
Sukamakmur						
Kuta Malaka						
Simpang Tiga						
Darul Imarah						
Darul Kamal						
Peukan Bada						
Pulo Aceh						
Aceh Besar						

https://acehbesarkab.bps.go.id

Lanjutan Tabel/*Continued Table* 5.21

Kecamatan *District*	Ayam Ras Petelur FS *Final Stock Layer Chicken*	Ayam Kampung Biasa *Native Chicken*	Ayam Kampung Pedaging *Broiler Native Chicken*	Ayam Kampung Peteur *Layer Native Chicken*	Itik Petelur *Layer Duck*	Itik Pedaging *Broiler Duck*
(1)	(14)	(15)	(16)	(17)	(18)	(19)
Lhoong						
Lhoknga						
Leupung						
Indrapuri						
Kuta Cot Glie						
Seulimeum						
Kota Jantho						
Lembah Seulawah						
Mesjid Raya						
Darussalam						
Baitussalam						
Kuta Baro						
Montasik						
Blang Bintang						
Ingin Jaya						
Krueng Barona Jaya						
Sukamakmur						
Kuta Malaka						
Simpang Tiga						
Darul Imarah						
Darul Kamal						
Peukan Bada						
Pulo Aceh						
Aceh Besar						

https://acehbesarkab.bps.go.id

Lanjutan Tabel/*Continued Table* 5.21

Kecamatan *District*	Itik Manila *Muscovy Duck*	Angsa *Goose*	Merpati *Pigeon*	Puyuh Petelur *Layer Quail*	Puyuh Pedaging *Broiler Quail*	Kalkun *Turkey*	Burung Unta *Ostrich*
(1)	(20)	(21)	(22)	(23)	(24)	(25)	(26)
Lhoong							
Lhoknga							
Leupung							
Indrapuri							
Kuta Cot Glie							
Seulimeum							
Kota Jantho							
Lembah Seulawah							
Mesjid Raya							
Darussalam							
Baitussalam							
Kuta Baro							
Montasik							
Blang Bintang							
Ingin Jaya							
Krueng Barona Jaya							
Sukamakmur							
Kuta Malaka							
Simpang Tiga							
Darul Imarah							
Darul Kamal							
Peukan Bada							
Pulo Aceh							
Aceh Besar							

https://acehbesarkab.bps.go.id

Tabel 5.22
Table

Jumlah Ternak Unggas Pedaging pada Usaha Pertanian Perorangan Menurut Kecamatan dan Jenis Ternak yang Dipelihara (ekor), 2023
Number of Broiler Poultry in Individual Agricultural Holdings by District and Type of Livestock Raised (heads), 2023

Kecamatan *District*	Jumlah 1 Mei 2022 s.d 30 April 2023 *Total 1 May 2022 to 30 April 2023*			
	Ayam Ras Pedaging FS *Final Stock Broiler Chicken*	Ayam Kampung Pedaging *Broiler Native Chicken*	Itik Pedaging *Broiler Duck*	Puyuh Pedaging *Broiler Quail*
(1)	(2)	(3)	(4)	(5)
Lhoong				
Lhoknga				
Leupung				
Indrapuri				
Kuta Cot Glie				
Seulimeum				
Kota Jantho				
Lembah Seulawah				
Mesjid Raya				
Darussalam				
Baitussalam				
Kuta Baro				
Montasik				
Blang Bintang				
Ingin Jaya				
Krueng Barona Jaya				
Sukamakmur				
Kuta Malaka				
Simpang Tiga				
Darul Imarah				
Darul Kamal				
Peukan Bada				
Pulo Aceh				
Aceh Besar				

https://acehbesarkab.bps.go.id

Tabel 5.23
Table

Jumlah Ternak Unggas Pedaging pada Usaha Pertanian Perorangan Peternakan Menurut Kecamatan dan Jenis Ternak yang Dipelihara (ekor), 2023
Number of Broiler Poultry in Individual Agricultural Holdings by District and Type of Livestock Raised (heads), 2023

Kecamatan *District*	Jumlah 1 Mei 2022 s.d 30 April 2023 *Total 1 May 2022 to 30 April 2023*			
	Ayam Ras Pedaging FS *Final Stock Broiler Chicken*	Ayam Kampung Pedaging *Broiler Native Chicken*	Itik Pedaging *Broiler Duck*	Puyuh Pedaging *Broiler Quail*
(1)	(2)	(3)	(4)	(5)
Lhoong				
Lhoknga				
Leupung				
Indrapuri				
Kuta Cot Glie				
Seulimeum				
Kota Jantho				
Lembah Seulawah				
Mesjid Raya				
Darussalam				
Baitussalam				
Kuta Baro				
Montasik				
Blang Bintang				
Ingin Jaya				
Krueng Barona Jaya				
Sukamakmur				
Kuta Malaka				
Simpang Tiga				
Darul Imarah				
Darul Kamal				
Peukan Bada				
Pulo Aceh				
Aceh Besar				

https://acehbesarkab.bps.go.id

Tabel 5.24.1 **Jumlah Sapi Potong pada Rumah Tangga Usaha Pertanian Menurut Kecamatan, Jenis Kelamin, dan Kelompok Umur (ekor), 1 Mei 2023**
Table ***Number of Beef Cattle in Agricultural Households by District, Sex, and Age Group (heads), 1 May 2023***

Kecamatan *District*	Jantan *Male*			
	Anak (<1 tahun) *Calf (< 1 year)*	Muda (1 s.d. 2 tahun) *Young (1 to 2 year)*	Dewasa (>2 tahun/ kawin) *Adult (> 2 year/mated)*	Jumlah *Total*
(1)	(2)	(3)	(4)	(5)
Lhoong				
Lhoknga				
Leupung				
Indrapuri				
Kuta Cot Glie				
Seulimeum				
Kota Jantho				
Lembah Seulawah				
Mesjid Raya				
Darussalam				
Baitussalam				
Kuta Baro				
Montasik				
Blang Bintang				
Ingin Jaya				
Krueng Barona Jaya				
Sukamakmur				
Kuta Malaka				
Simpang Tiga				
Darul Imarah				
Darul Kamal				
Peukan Bada				
Pulo Aceh				
Aceh Besar				

https://acehbesarkab.bps.go.id

Lanjutan Tabel/*Continued Table* 5.24.1

Kecamatan *District*	Betina *Female*					Jumlah *Total*
	Anak (<1 tahun) *Calf (< 1 year)*	Muda (1 s.d. 2 tahun) *Young (1 to 2 year)*	Dewasa (>2 s.d. 8 tahun tahun/ kawin) *Adult (> 2 to 8 year/mated)*	Dewasa (>8 tahun) *Adult (> 8 year)*	Jumlah *Total*	
(1)	(6)	(7)	(8)	(9)	(10)	(11)
Lhoong						
Lhoknga						
Leupung						
Indrapuri						
Kuta Cot Glie						
Seulimeum						
Kota Jantho						
Lembah Seulawah						
Mesjid Raya						
Darussalam						
Baitussalam						
Kuta Baro						
Montasik						
Blang Bintang						
Ingin Jaya						
Krueng Barona Jaya						
Sukamakmur						
Kuta Malaka						
Simpang Tiga						
Darul Imarah						
Darul Kamal						
Peukan Bada						
Pulo Aceh						
Aceh Besar						

https://acehbesarkab.bps.go.id

Tabel 5.24.2 **Jumlah Sapi Perah pada Rumah Tangga Usaha Pertanian Menurut Kecamatan, Jenis Kelamin, dan Kelompok Umur (ekor), 1 Mei 2023**
Table ***Number of Dairy Cattle in Agricultural Households by District, Sex, and Age Group (heads), 1 May 2023***

Kecamatan *District*	Jantan *Male*			
	Anak (<1 tahun) *Calf (< 1 year)*	Muda (1 s.d. 2 tahun) *Young (1 to 2 year)*	Dewasa (>2 tahun/ kawin) *Adult (> 2 year/mated)*	Jumlah *Total*
(1)	(2)	(3)	(4)	(5)
Lhoong				
Lhoknga				
Leupung				
Indrapuri				
Kuta Cot Glie				
Seulimeum				
Kota Jantho				
Lembah Seulawah				
Mesjid Raya				
Darussalam				
Baitussalam				
Kuta Baro				
Montasik				
Blang Bintang				
Ingin Jaya				
Krueng Barona Jaya				
Sukamakmur				
Kuta Malaka				
Simpang Tiga				
Darul Imarah				
Darul Kamal				
Peukan Bada				
Pulo Aceh				
Aceh Besar				

https://acehbesarkab.bps.go.id

Lanjutan Tabel/*Continued Table* 5.24.2

Kecamatan *District*	Betina *Female*					Jumlah *Total*
	Calf (<1 tahun) *Child* (< 1 year)	Muda (1 s.d. 2 tahun) *Young* (1 to 2 year)	Dewasa (>2 s.d. 8 tahun tahun/ kawin) *Adult* (> 2 to 8 year/mated)	Dewasa (>8 tahun) *Adult* (> 8 year)	Jumlah *Total*	
(1)	(6)	(7)	(8)	(9)	(10)	(11)
Lhoong						
Lhoknga						
Leupung						
Indrapuri						
Kuta Cot Glie						
Seulimeum						
Kota Jantho						
Lembah Seulawah						
Mesjid Raya						
Darussalam						
Baitussalam						
Kuta Baro						
Montasik						
Blang Bintang						
Ingin Jaya						
Krueng Barona Jaya						
Sukamakmur						
Kuta Malaka						
Simpang Tiga						
Darul Imarah						
Darul Kamal						
Peukan Bada						
Pulo Aceh						
Aceh Besar						

https://acehbesarkab.bps.go.id

Tabel 5.24.3
Table

Jumlah Kerbau Potong pada Rumah Tangga Usaha Pertanian Menurut Kecamatan, Jenis Kelamin, dan Kelompok Umur (ekor), 1 Mei 2023
Number of Beef Buffalo in Agricultural Households by District, Sex, and Age Group (heads), 1 May 2023

Kecamatan *District*	Jantan *Male*			
	Anak (<1 tahun) *Calf (< 1 year)*	Muda (1 s.d. 2 tahun) *Young (1 to 2 year)*	Dewasa (>2 tahun/ kawin) *Adult (> 2 year/mated)*	Jumlah *Total*
(1)	(2)	(3)	(4)	(5)
Lhoong				
Lhoknga				
Leupung				
Indrapuri				
Kuta Cot Glie				
Seulimeum				
Kota Jantho				
Lembah Seulawah				
Mesjid Raya				
Darussalam				
Baitussalam				
Kuta Baro				
Montasik				
Blang Bintang				
Ingin Jaya				
Krueng Barona Jaya				
Sukamakmur				
Kuta Malaka				
Simpang Tiga				
Darul Imarah				
Darul Kamal				
Peukan Bada				
Pulo Aceh				
Aceh Besar				

https://acehbesarkab.bps.go.id

Lanjutan Tabel/*Continued Table* 5.24.3

Kecamatan *District*	Betina *Female*					Jumlah *Total*
	Anak (<1 tahun) *Calf* (< 1 year)	Muda (1 s.d. 2 tahun) *Young* (1 to 2 year)	Dewasa (>2 s.d. 8 tahun tahun/ kawin) *Adult* (> 2 to 8 year/mated)	Dewasa (>8 tahun) *Adult* (> 8 year)	Jumlah *Total*	
(1)	(6)	(7)	(8)	(9)	(10)	(11)
Lhoong						
Lhoknga						
Leupung						
Indrapuri						
Kuta Cot Glie						
Seulimeum						
Kota Jantho						
Lembah Seulawah						
Mesjid Raya						
Darussalam						
Baitussalam						
Kuta Baro						
Montasik						
Blang Bintang						
Ingin Jaya						
Krueng Barona Jaya						
Sukamakmur						
Kuta Malaka						
Simpang Tiga						
Darul Imarah						
Darul Kamal						
Peukan Bada						
Pulo Aceh						
Aceh Besar						

https://acehbesarkab.bps.go.id

Tabel 5.25.1
Table

Jumlah Sapi Potong pada Rumah Tangga Usaha Peternakan Menurut Kecamatan, Jenis Kelamin, dan Kelompok Umur (ekor), 1 Mei 2023
Number of Beef Cattle in Livestock Households by District, Sex, and Age Group (heads), 1 May 2023

Kecamatan *District*	Jantan *Male*			
	Anak (<1 tahun) *Calf (< 1 year)*	Muda (1 s.d. 2 tahun) *Young (1 to 2 year)*	Dewasa (>2 tahun/ kawin) *Adult (> 2 year/mated)*	Jumlah *Total*
(1)	(2)	(3)	(4)	(5)
Lhoong				
Lhoknga				
Leupung				
Indrapuri				
Kuta Cot Glie				
Seulimeum				
Kota Jantho				
Lembah Seulawah				
Mesjid Raya				
Darussalam				
Baitussalam				
Kuta Baro				
Montasik				
Blang Bintang				
Ingin Jaya				
Krueng Barona Jaya				
Sukamakmur				
Kuta Malaka				
Simpang Tiga				
Darul Imarah				
Darul Kamal				
Peukan Bada				
Pulo Aceh				
Aceh Besar				

https://acehbesarkab.bps.go.id

Lanjutan Tabel/*Continued Table* 5.25.1

Kecamatan *District*	Betina *Female*					Jumlah *Total*
	Anak (<1 tahun) *Calf (< 1 year)*	Muda (1 s.d. 2 tahun) *Young (1 to 2 year)*	Dewasa (>2 s.d. 8 tahun tahun/ kawin) *Adult (> 2 to 8 year/mated)*	Dewasa (>8 tahun) *Adult (> 8 year)*	Jumlah *Total*	
(1)	(6)	(7)	(8)	(9)	(10)	(11)
Lhoong						
Lhoknga						
Leupung						
Indrapuri						
Kuta Cot Glie						
Seulimeum						
Kota Jantho						
Lembah Seulawah						
Mesjid Raya						
Darussalam						
Baitussalam						
Kuta Baro						
Montasik						
Blang Bintang						
Ingin Jaya						
Krueng Barona Jaya						
Sukamakmur						
Kuta Malaka						
Simpang Tiga						
Darul Imarah						
Darul Kamal						
Peukan Bada						
Pulo Aceh						
Aceh Besar						

https://acehbesarkab.bps.go.id

Tabel 5.25.2
Table

Jumlah Sapi Perah pada Rumah Tangga Usaha Peternakan Menurut Kecamatan, Jenis Kelamin, dan Kelompok Umur (ekor), 1 Mei 2023
Number of Dairy Cattle in Livestock Households by District, Sex, and Age Group (heads), 1 May 2023

Kecamatan *District*	Jantan *Male*			
	Anak (<1 tahun) *Calf (< 1 year)*	Muda (1 s.d. 2 tahun) *Young (1 to 2 year)*	Dewasa (>2 tahun/ kawin) *Adult (> 2 year/mated)*	Jumlah *Total*
(1)	(2)	(3)	(4)	(5)
Lhoong				
Lhoknga				
Leupung				
Indrapuri				
Kuta Cot Glie				
Seulimeum				
Kota Jantho				
Lembah Seulawah				
Mesjid Raya				
Darussalam				
Baitussalam				
Kuta Baro				
Montasik				
Blang Bintang				
Ingin Jaya				
Krueng Barona Jaya				
Sukamakmur				
Kuta Malaka				
Simpang Tiga				
Darul Imarah				
Darul Kamal				
Peukan Bada				
Pulo Aceh				
Aceh Besar				

https://acehbesarkab.bps.go.id

Lanjutan Tabel/*Continued Table* 5.25.2

Kecamatan *District*	Betina *Female*					Jumlah *Total*
	Anak (<1 tahun) *Calf (< 1 year)*	Muda (1 s.d. 2 tahun) *Young (1 to 2 year)*	Dewasa (>2 s.d. 8 tahun tahun/ kawin) *Adult (> 2 to 8 year/mated)*	Dewasa (>8 tahun) *Adult (> 8 year)*	Jumlah *Total*	
(1)	(6)	(7)	(8)	(9)	(10)	(11)
Lhoong						
Lhoknga						
Leupung						
Indrapuri						
Kuta Cot Glie						
Seulimeum						
Kota Jantho						
Lembah Seulawah						
Mesjid Raya						
Darussalam						
Baitussalam						
Kuta Baro						
Montasik						
Blang Bintang						
Ingin Jaya						
Krueng Barona Jaya						
Sukamakmur						
Kuta Malaka						
Simpang Tiga						
Darul Imarah						
Darul Kamal						
Peukan Bada						
Pulo Aceh						
Aceh Besar						

https://acehbesarkab.bps.go.id

Tabel 5.25.3
Table

Jumlah Kerbau Potong pada Rumah Tangga Usaha Peternakan Menurut Kecamatan, Jenis Kelamin, dan Kelompok Umur (ekor), 1 Mei 2023
Number of Beef Buffalo in Livestock Households by District, Sex, and Age Group (heads), 1 May 2023

Kecamatan *District*	Jantan *Male*			
	Anak (<1 tahun) *Calf (< 1 year)*	Muda (1 s.d. 2 tahun) *Young (1 to 2 year)*	Dewasa (>2 tahun/ kawin) *Adult (> 2 year/mated)*	Jumlah *Total*
(1)	(2)	(3)	(4)	(5)
Lhoong				
Lhoknga				
Leupung				
Indrapuri				
Kuta Cot Glie				
Seulimeum				
Kota Jantho				
Lembah Seulawah				
Mesjid Raya				
Darussalam				
Baitussalam				
Kuta Baro				
Montasik				
Blang Bintang				
Ingin Jaya				
Krueng Barona Jaya				
Sukamakmur				
Kuta Malaka				
Simpang Tiga				
Darul Imarah				
Darul Kamal				
Peukan Bada				
Pulo Aceh				
Aceh Besar				

https://acehbesarkab.bps.go.id

Lanjutan Tabel/*Continued Table* 5.25.3

Kecamatan *District*	Betina *Female*					Jumlah *Total*
	Anak (<1 tahun) *Calf (< 1 year)*	Muda (1 s.d. 2 tahun) *Young (1 to 2 year)*	Dewasa (>2 s.d. 8 tahun tahun/ kawin) *Adult (> 2 to 8 year/mated)*	Dewasa (>8 tahun) *Adult (> 8 year)*	Jumlah *Total*	
(1)	(6)	(7)	(8)	(9)	(10)	(11)
Lhoong						
Lhoknga						
Leupung						
Indrapuri						
Kuta Cot Glie						
Seulimeum						
Kota Jantho						
Lembah Seulawah						
Mesjid Raya						
Darussalam						
Baitussalam						
Kuta Baro						
Montasik						
Blang Bintang						
Ingin Jaya						
Krueng Barona Jaya						
Sukamakmur						
Kuta Malaka						
Simpang Tiga						
Darul Imarah						
Darul Kamal						
Peukan Bada						
Pulo Aceh						
Aceh Besar						

https://acehbesarkab.bps.go.id

Tabel 5.26
Table

Jumlah Sapi Potong pada Rumah Tangga Usaha Pertanian Menurut Kecamatan dan Jenis Rumpun (ekor), 1 Mei 2023
Number of Beef Cattle in Agricultural Households by Prozvince and Type of Breeds (heads), 1 May 2023

Kecamatan *District*	Jenis Rumpun *Type of Breed*				
	Bali *Bali*	Onggole/PO *Onggole/Onggole Grade*	Madura *Madura*	Simmental *Simmental*	Limousin *Limousin*
(1)	(2)	(3)	(4)	(5)	(6)
Lhoong					
Lhoknga					
Leupung					
Indrapuri					
Kuta Cot Glie					
Seulimeum					
Kota Jantho					
Lembah Seulawah					
Mesjid Raya					
Darussalam					
Baitussalam					
Kuta Baro					
Montasik					
Blang Bintang					
Ingin Jaya					
Krueng Barona Jaya					
Sukamakmur					
Kuta Malaka					
Simpang Tiga					
Darul Imarah					
Darul Kamal					
Peukan Bada					
Pulo Aceh					
Aceh Besar					

https://acehbesarkab.bps.go.id

Lanjutan Tabel/*Continued Table* 5.26

Kecamatan *District*	Jenis Rumpun *Type of Breed*				Jumlah *Total*
	Brahman *Brahman*	Brahman Cross (BX) *Brahman Cross*	Aceh *Aceh*	Lainnya *Other*	
(1)	(7)	(8)	(9)	(10)	(11)
Lhoong					
Lhoknga					
Leupung					
Indrapuri					
Kuta Cot Glie					
Seulimeum					
Kota Jantho					
Lembah Seulawah					
Mesjid Raya					
Darussalam					
Baitussalam					
Kuta Baro					
Montasik					
Blang Bintang					
Ingin Jaya					
Krueng Barona Jaya					
Sukamakmur					
Kuta Malaka					
Simpang Tiga					
Darul Imarah					
Darul Kamal					
Peukan Bada					
Pulo Aceh					
Aceh Besar					

https://acehbesarkab.bps.go.id

Tabel 5.27
Table

Jumlah Sapi Potong pada Rumah Tangga Usaha Peternakan Menurut Kecamatan dan Jenis Rumpun (ekor), 1 Mei 2023
Number of Beef Cattle in Livestock Households by District and Type of Breeds (heads), 1 May 2023

Kecamatan *District*	Jenis Rumpun *Type of Breed*				
	Bali *Bali*	Onggole/PO *Onggole/Onggole Grade*	Madura *Madura*	Simmental *Simmental*	Limousin *Limousin*
(1)	(2)	(3)	(4)	(5)	(6)
Lhoong					
Lhoknga					
Leupung					
Indrapuri					
Kuta Cot Glie					
Seulimeum					
Kota Jantho					
Lembah Seulawah					
Mesjid Raya					
Darussalam					
Baitussalam					
Kuta Baro					
Montasik					
Blang Bintang					
Ingin Jaya					
Krueng Barona Jaya					
Sukamakmur					
Kuta Malaka					
Simpang Tiga					
Darul Imarah					
Darul Kamal					
Peukan Bada					
Pulo Aceh					
Aceh Besar					

https://acehbesarkab.bps.go.id

Lanjutan Tabel/*Continued Table* 5.27

Kecamatan *District*	Jenis Rumpun *Type of Breed*				Jumlah *Total*
	Brahman *Brahman*	Brahman Cross (BX) *Brahman Cross*	Aceh *Aceh*	Lainnya *Other*	
(1)	(7)	(8)	(9)	(10)	(11)
Lhoong					
Lhoknga					
Leupung					
Indrapuri					
Kuta Cot Glie					
Seulimeum					
Kota Jantho					
Lembah Seulawah					
Mesjid Raya					
Darussalam					
Baitussalam					
Kuta Baro					
Montasik					
Blang Bintang					
Ingin Jaya					
Krueng Barona Jaya					
Sukamakmur					
Kuta Malaka					
Simpang Tiga					
Darul Imarah					
Darul Kamal					
Peukan Bada					
Pulo Aceh					
Aceh Besar					

https://acehbesarkab.bps.go.id

Tabel 5.28
Table

Jumlah Sapi Perah pada Rumah Tangga Usaha Pertanian Menurut Kecamatan dan Jenis Rumpun (ekor), 1 Mei 2023
Number of Dairy Cattle in Agricultural Households by District and Type of Breeds (heads), 1 May 2023

Kecamatan *District*	Jenis Rumpun *Type of Breed*				Jumlah *Total*
	Fries Holland *Fries Holland*	Sahiwal *Sahiwal*	Sahiwal Cross *Sahiwal Cross*	Lainnya *Other*	
(1)	(2)	(3)	(4)	(5)	(6)
Lhoong					
Lhoknga					
Leupung					
Indrapuri					
Kuta Cot Glie					
Seulimeum					
Kota Jantho					
Lembah Seulawah					
Mesjid Raya					
Darussalam					
Baitussalam					
Kuta Baro					
Montasik					
Blang Bintang					
Ingin Jaya					
Krueng Barona Jaya					
Sukamakmur					
Kuta Malaka					
Simpang Tiga					
Darul Imarah					
Darul Kamal					
Peukan Bada					
Pulo Aceh					
Aceh Besar					

https://acehbesarkab.bps.go.id

Tabel 5.29
Table

Jumlah Sapi Perah pada Rumah Tangga Usaha Peternakan Menurut Kecamatan dan Jenis Rumpun (ekor), 1 Mei 2023
Number of Dairy Cattle in Livestock Households by District and Type of Breeds (heads), 1 May 2023

Kecamatan *District*	Jenis Rumpun *Type of Breed*				Jumlah *Total*
	Fries Holland *Fries Holland*	Sahiwal *Sahiwal*	Sahiwal Cross *Sahiwal Cross*	Lainnya *Other*	
(1)	(2)	(3)	(4)	(5)	(6)
Lhoong					
Lhoknga					
Leupung					
Indrapuri					
Kuta Cot Glie					
Seulimeum					
Kota Jantho					
Lembah Seulawah					
Mesjid Raya					
Darussalam					
Baitussalam					
Kuta Baro					
Montasik					
Blang Bintang					
Ingin Jaya					
Krueng Barona Jaya					
Sukamakmur					
Kuta Malaka					
Simpang Tiga					
Darul Imarah					
Darul Kamal					
Peukan Bada					
Pulo Aceh					
Aceh Besar					

https://acehbesarkab.bps.go.id

Tabel / ***Table*** 5.30

Jumlah Kerbau Potong pada Rumah Tangga Usaha Pertanian Menurut Kecamatan dan Jenis Rumpun (ekor), 1 Mei 2023
Number of Beef Buffalo in Agricultural Households by District and Type of Breeds (heads), 1 May 2023

Kecamatan *District*	Jenis Rumpun *Type of Breed*			Jumlah *Total*
	Murrah *Murrah*	Lumpur/Lokal *Mud/Local*	Lainnya *Other*	
(1)	(2)	(3)	(4)	(5)
Lhoong				
Lhoknga				
Leupung				
Indrapuri				
Kuta Cot Glie				
Seulimeum				
Kota Jantho				
Lembah Seulawah				
Mesjid Raya				
Darussalam				
Baitussalam				
Kuta Baro				
Montasik				
Blang Bintang				
Ingin Jaya				
Krueng Barona Jaya				
Sukamakmur				
Kuta Malaka				
Simpang Tiga				
Darul Imarah				
Darul Kamal				
Peukan Bada				
Pulo Aceh				
Aceh Besar				

https://acehbesarkab.bps.go.id

Tabel 5.31
Table

Jumlah Kerbau Potong pada Rumah Tangga Usaha Peternakan Menurut Kecamatan dan Jenis Rumpun (ekor), 1 Mei 2023
Number of Beef Buffalo in Livestock Households by District and Type of Breeds (heads), 1 May 2023

Kecamatan *District*	Jenis Rumpun *Type of Breed*			Jumlah *Total*
	Murrah *Murrah*	Lumpur/Lokal *Mud/Local*	Lainnya *Other*	
(1)	(2)	(3)	(4)	(5)
Lhoong				
Lhoknga				
Leupung				
Indrapuri				
Kuta Cot Glie				
Seulimeum				
Kota Jantho				
Lembah Seulawah				
Mesjid Raya				
Darussalam				
Baitussalam				
Kuta Baro				
Montasik				
Blang Bintang				
Ingin Jaya				
Krueng Barona Jaya				
Sukamakmur				
Kuta Malaka				
Simpang Tiga				
Darul Imarah				
Darul Kamal				
Peukan Bada				
Pulo Aceh				
Aceh Besar				

https://acehbesarkab.bps.go.id

Tabel 5.32
Table

Jumlah Rumah Tangga Usaha Peternakan Menurut Kecamatan dan Jumlah Jenis Ternak yang Diusahakan, 2023
Number of Livestock Households by District and Number of Types of Livestock Cultivated, 2023

Kecamatan *District*	Jumlah Jenis Ternak yang Diusahakan *Number of Type of Livestock Cultivated*				
	1	2	3	4	≥ 5
(1)	(2)	(3)	(4)	(5)	(6)
Lhoong					
Lhoknga					
Leupung					
Indrapuri					
Kuta Cot Glie					
Seulimeum					
Kota Jantho					
Lembah Seulawah					
Mesjid Raya					
Darussalam					
Baitussalam					
Kuta Baro					
Montasik					
Blang Bintang					
Ingin Jaya					
Krueng Barona Jaya					
Sukamakmur					
Kuta Malaka					
Simpang Tiga					
Darul Imarah					
Darul Kamal					
Peukan Bada					
Pulo Aceh					
Aceh Besar					

https://acehbesarkab.bps.go.id

Tabel 5.33
Table

Jumlah Usaha Pertanian Perorangan Peternakan Menurut Kecamatan dan Jumlah Jenis Ternak yang Diusahakan (unit), 2023
Number of of Livestock Individual Agricultural Holdings by District and Number of Types of Livestock Cultivated (units), 2023

Kecamatan *District*	Jumlah Jenis Ternak yang Diusahakan *Number of Type of Livestock Cultivated*				
	1	2	3	4	≥ 5
(1)	(2)	(3)	(4)	(5)	(6)
Lhoong					
Lhoknga					
Leupung					
Indrapuri					
Kuta Cot Glie					
Seulimeum					
Kota Jantho					
Lembah Seulawah					
Mesjid Raya					
Darussalam					
Baitussalam					
Kuta Baro					
Montasik					
Blang Bintang					
Ingin Jaya					
Krueng Barona Jaya					
Sukamakmur					
Kuta Malaka					
Simpang Tiga					
Darul Imarah					
Darul Kamal					
Peukan Bada					
Pulo Aceh					
Aceh Besar					

https://acehbesarkab.bps.go.id

Tabel 5.34.1
Table

Jumlah Usaha Pertanian Perorangan Peternakan Sapi Potong Menurut Kecamatan dan Jumlah Ternak yang Diusahakan (unit), 2023
Number of Beef Cattle Livestock Individual Agricultural Holdings by District and Number of Livestock Cultivated (units), 2023

Kecamatan *District*	Jumlah Sapi Potong yang Diusahakan *Number of Beef Cattle Cultivated*						
	1-2	3-4	5-9	10-19	20-49	50-99	≥ 100
(1)	(2)	(3)	(4)	(5)	(6)	(7)	(8)
Lhoong							
Lhoknga							
Leupung							
Indrapuri							
Kuta Cot Glie							
Seulimeum							
Kota Jantho							
Lembah Seulawah							
Mesjid Raya							
Darussalam							
Baitussalam							
Kuta Baro							
Montasik							
Blang Bintang							
Ingin Jaya							
Krueng Barona Jaya							
Sukamakmur							
Kuta Malaka							
Simpang Tiga							
Darul Imarah							
Darul Kamal							
Peukan Bada							
Pulo Aceh							
Aceh Besar							

https://acehbesarkab.bps.go.id

Tabel 5.34.2
Table

Jumlah Usaha Pertanian Perorangan Peternakan Sapi Perah Kecamatan dan Jumlah Ternak yang Diusahakan (unit), 2023
Number of Dairy Cattle Livestock Individual Agricultural Holdings by District and Number of Livestock Cultivated (units), 2023

Kecamatan *District*	Jumlah Sapi Perah yang Diusahakan *Number of Dairy Cattle Cultivated*						
	1-2	3-4	5-9	10-19	20-49	50-99	≥ 100
(1)	(2)	(3)	(4)	(5)	(6)	(7)	(8)
Lhoong							
Lhoknga							
Leupung							
Indrapuri							
Kuta Cot Glie							
Seulimeum							
Kota Jantho							
Lembah Seulawah							
Mesjid Raya							
Darussalam							
Baitussalam							
Kuta Baro							
Montasik							
Blang Bintang							
Ingin Jaya							
Krueng Barona Jaya							
Sukamakmur							
Kuta Malaka							
Simpang Tiga							
Darul Imarah							
Darul Kamal							
Peukan Bada							
Pulo Aceh							
Aceh Besar							

https://acehbesarkab.bps.go.id

Tabel / ***Table*** 5.34.3

Jumlah Usaha Pertanian Perorangan Peternakan Kerbau Potong Menurut Kecamatan dan Jumlah Ternak yang Diusahakan (unit), 2023
Number of Beef Buffalo Livestock Individual Agricultural Holdings by District and Number of Livestock Cultivated (units), 2023

Kecamatan *District*	Jumlah Kerbau Potong yang Diusahakan *Number of Beef Buffalo Cultivated*						
	1-2	3-4	5-9	10-19	20-49	50-99	≥ 100
(1)	(2)	(3)	(4)	(5)	(6)	(7)	(8)
Lhoong							
Lhoknga							
Leupung							
Indrapuri							
Kuta Cot Glie							
Seulimeum							
Kota Jantho							
Lembah Seulawah							
Mesjid Raya							
Darussalam							
Baitussalam							
Kuta Baro							
Montasik							
Blang Bintang							
Ingin Jaya							
Krueng Barona Jaya							
Sukamakmur							
Kuta Malaka							
Simpang Tiga							
Darul Imarah							
Darul Kamal							
Peukan Bada							
Pulo Aceh							
Aceh Besar							

https://acehbesarkab.bps.go.id

Tabel 5.34.4
Table

Jumlah Usaha Pertanian Perorangan Peternakan Babi Kecamatan dan Jumlah Ternak yang Diusahakan (unit), 2023
Number of Pig Livestock Individual Agricultural Holdings by District and Number of Livestock Cultivated (units), 2023

Kecamatan *District*	Jumlah Babi yang Diusahakan *Number of Pig Cultivated*						
	1-2	3-4	5-9	10-19	20-49	50-99	≥ 100
(1)	(2)	(3)	(4)	(5)	(6)	(7)	(8)
Lhoong							
Lhoknga							
Leupung							
Indrapuri							
Kuta Cot Glie							
Seulimeum							
Kota Jantho							
Lembah Seulawah							
Mesjid Raya							
Darussalam							
Baitussalam							
Kuta Baro							
Montasik							
Blang Bintang							
Ingin Jaya							
Krueng Barona Jaya							
Sukamakmur							
Kuta Malaka							
Simpang Tiga							
Darul Imarah							
Darul Kamal							
Peukan Bada							
Pulo Aceh							
Aceh Besar							

https://acehbesarkab.bps.go.id

Tabel 5.34.5
Table

Jumlah Usaha Pertanian Perorangan Peternakan Domba Potong Menurut Kecamatan dan Jumlah Ternak yang Diusahakan (unit), 2023
Number of Sheep Livestock Individual Agricultural Holdings by District and Number of Livestock Cultivated (units), 2023

Kecamatan *District*	Jumlah Domba Potong yang Diusahakan *Number of Sheep Cultivated*						
	1-2	3-4	5-9	10-19	20-49	50-99	≥ 100
(1)	(2)	(3)	(4)	(5)	(6)	(7)	(8)
Lhoong							
Lhoknga							
Leupung							
Indrapuri							
Kuta Cot Glie							
Seulimeum							
Kota Jantho							
Lembah Seulawah							
Mesjid Raya							
Darussalam							
Baitussalam							
Kuta Baro							
Montasik							
Blang Bintang							
Ingin Jaya							
Krueng Barona Jaya							
Sukamakmur							
Kuta Malaka							
Simpang Tiga							
Darul Imarah							
Darul Kamal							
Peukan Bada							
Pulo Aceh							
Aceh Besar							

https://acehbesarkab.bps.go.id

Tabel 5.34.6
Table

Jumlah Usaha Pertanian Perorangan Peternakan Kambing Potong Kecamatan dan Jumlah Ternak yang Diusahakan (unit), 2023
Number of Goat Livestock Individual Agricultural Holdings by District and Number of Livestock Cultivated (units), 2023

Kecamatan *District*	Jumlah Kambing Potong yang Diusahakan *Number of Goat Cultivated*						
	1-2	3-4	5-9	10-19	20-49	50-99	≥ 100
(1)	(2)	(3)	(4)	(5)	(6)	(7)	(8)
Lhoong							
Lhoknga							
Leupung							
Indrapuri							
Kuta Cot Glie							
Seulimeum							
Kota Jantho							
Lembah Seulawah							
Mesjid Raya							
Darussalam							
Baitussalam							
Kuta Baro							
Montasik							
Blang Bintang							
Ingin Jaya							
Krueng Barona Jaya							
Sukamakmur							
Kuta Malaka							
Simpang Tiga							
Darul Imarah							
Darul Kamal							
Peukan Bada							
Pulo Aceh							
Aceh Besar							

https://acehbesarkab.bps.go.id

Tabel 5.35.1
Table

Jumlah Usaha Pertanian Perorangan Peternakan Ayam Ras Pedaging FS Menurut Kecamatan dan Jumlah Ternak yang Diusahakan (unit), 2023
Number of Final Stock Broiler Chicken Livestock Individual Agricultural Holdings by District and Number of Livestock Cultivated (units), 2023

Kecamatan *District*	Jumlah Ayam Ras Pedaging FS yang Diusahakan *Number of Final Stock Broiler Chicken Cultivated*				
	1-9	10-49	50-99	100-199	200-499
(1)	(2)	(3)	(4)	(5)	(6)
Lhoong					
Lhoknga					
Leupung					
Indrapuri					
Kuta Cot Glie					
Seulimeum					
Kota Jantho					
Lembah Seulawah					
Mesjid Raya					
Darussalam					
Baitussalam					
Kuta Baro					
Montasik					
Blang Bintang					
Ingin Jaya					
Krueng Barona Jaya					
Sukamakmur					
Kuta Malaka					
Simpang Tiga					
Darul Imarah					
Darul Kamal					
Peukan Bada					
Pulo Aceh					
Aceh Besar					

https://acehbesarkab.bps.go.id

Lanjutan Tabel/*Continued Table* 5.35.1

Kecamatan *District*	Jumlah Ayam Ras Pedaging FS yang Diusahakan *Number of Final Stock Broiler Chicken Cultivated*			
	500-999	1000-4999	5000-9999	≥ 10000
(1)	(7)	(8)	(9)	(10)
Lhoong				
Lhoknga				
Leupung				
Indrapuri				
Kuta Cot Glie				
Seulimeum				
Kota Jantho				
Lembah Seulawah				
Mesjid Raya				
Darussalam				
Baitussalam				
Kuta Baro				
Montasik				
Blang Bintang				
Ingin Jaya				
Krueng Barona Jaya				
Sukamakmur				
Kuta Malaka				
Simpang Tiga				
Darul Imarah				
Darul Kamal				
Peukan Bada				
Pulo Aceh				
Aceh Besar				

https://acehbesarkab.bps.go.id

Tabel 5.35.2
Table

Jumlah Usaha Pertanian Perorangan Peternakan Ayam Ras Petelur FS Menurut Kecamatan dan Jumlah Ternak yang Diusahakan (unit), 2023
Number of Final Stock Layer Chicken Livestock Individual Agricultural Holdings by District and Number of Livestock Cultivated (units), 2023

Kecamatan *District*	Jumlah Ayam Ras Petelur FS yang Diusahakan *Number of Final Stock Layer Chicken Cultivated*				
	1-9	10-49	50-99	100-199	200-499
(1)	(2)	(3)	(4)	(5)	(6)
Lhoong					
Lhoknga					
Leupung					
Indrapuri					
Kuta Cot Glie					
Seulimeum					
Kota Jantho					
Lembah Seulawah					
Mesjid Raya					
Darussalam					
Baitussalam					
Kuta Baro					
Montasik					
Blang Bintang					
Ingin Jaya					
Krueng Barona Jaya					
Sukamakmur					
Kuta Malaka					
Simpang Tiga					
Darul Imarah					
Darul Kamal					
Peukan Bada					
Pulo Aceh					
Aceh Besar					

https://acehbesarkab.bps.go.id

Lanjutan Tabel/*Continued Table* 5.35.2

Kecamatan *District*	Jumlah Ayam Ras Petelur FS yang Diusahakan *Number of Final Stock Layer Chicken Cultivated*			
	500-999	1000-4999	5000-9999	≥ 10000
(1)	(7)	(8)	(9)	(10)
Lhoong				
Lhoknga				
Leupung				
Indrapuri				
Kuta Cot Glie				
Seulimeum				
Kota Jantho				
Lembah Seulawah				
Mesjid Raya				
Darussalam				
Baitussalam				
Kuta Baro				
Montasik				
Blang Bintang				
Ingin Jaya				
Krueng Barona Jaya				
Sukamakmur				
Kuta Malaka				
Simpang Tiga				
Darul Imarah				
Darul Kamal				
Peukan Bada				
Pulo Aceh				
Aceh Besar				

https://acehbesarkab.bps.go.id

Tabel 5.35.3
Table

Jumlah Usaha Pertanian Perorangan Peternakan Itik Petelur Menurut Kecamatan dan Jumlah Ternak yang Diusahakan (unit), 2023
Number of Layer Duck Livestock Individual Agricultural Holdings by District and Number of Livestock Cultivated (units), 2023

Kecamatan *District*	Jumlah Itik Petelur yang Diusahakan *Number of Layer Duck Cultivated*				
	1-9	10-49	50-99	100-199	200-499
(1)	(2)	(3)	(4)	(5)	(6)
Lhoong					
Lhoknga					
Leupung					
Indrapuri					
Kuta Cot Glie					
Seulimeum					
Kota Jantho					
Lembah Seulawah					
Mesjid Raya					
Darussalam					
Baitussalam					
Kuta Baro					
Montasik					
Blang Bintang					
Ingin Jaya					
Krueng Barona Jaya					
Sukamakmur					
Kuta Malaka					
Simpang Tiga					
Darul Imarah					
Darul Kamal					
Peukan Bada					
Pulo Aceh					
Aceh Besar					

https://acehbesarkab.bps.go.id

Lanjutan Tabel/*Continued Table* 5.35.3

Kecamatan *District*	Jumlah Itik Petelur yang Diusahakan *Number of Layer Duck Cultivated*			
	500-999	1000-4999	5000-9999	≥ 10000
(1)	(7)	(8)	(9)	(10)
Lhoong				
Lhoknga				
Leupung				
Indrapuri				
Kuta Cot Glie				
Seulimeum				
Kota Jantho				
Lembah Seulawah				
Mesjid Raya				
Darussalam				
Baitussalam				
Kuta Baro				
Montasik				
Blang Bintang				
Ingin Jaya				
Krueng Barona Jaya				
Sukamakmur				
Kuta Malaka				
Simpang Tiga				
Darul Imarah				
Darul Kamal				
Peukan Bada				
Pulo Aceh				
Aceh Besar				

https://acehbesarkab.bps.go.id

Tabel 5.35.4
Table

Jumlah Usaha Pertanian Perorangan Peternakan Puyuh Petelur Menurut Kecamatan dan Jumlah Ternak yang Diusahakan (unit), 2023
Number of Layer Quail Livestock Individual Agricultural Holdings by District and Number of Livestock Cultivated (units), 2023

Kecamatan *District*	Jumlah Puyuh Petelur yang Diusahakan *Number of Layer Quail Cultivated*				
	1-9	10-49	50-99	100-199	200-499
(1)	(2)	(3)	(4)	(5)	(6)
Lhoong					
Lhoknga					
Leupung					
Indrapuri					
Kuta Cot Glie					
Seulimeum					
Kota Jantho					
Lembah Seulawah					
Mesjid Raya					
Darussalam					
Baitussalam					
Kuta Baro					
Montasik					
Blang Bintang					
Ingin Jaya					
Krueng Barona Jaya					
Sukamakmur					
Kuta Malaka					
Simpang Tiga					
Darul Imarah					
Darul Kamal					
Peukan Bada					
Pulo Aceh					
Aceh Besar					

https://acehbesarkab.bps.go.id

Lanjutan Tabel/*Continued Table* 5.35.4

Kecamatan *District*	Jumlah Puyuh Petelur yang Diusahakan *Number of Layer Quail Cultivated*			
	500-999	1000-4999	5000-9999	≥ 10000
(1)	(7)	(8)	(9)	(10)
Lhoong				
Lhoknga				
Leupung				
Indrapuri				
Kuta Cot Glie				
Seulimeum				
Kota Jantho				
Lembah Seulawah				
Mesjid Raya				
Darussalam				
Baitussalam				
Kuta Baro				
Montasik				
Blang Bintang				
Ingin Jaya				
Krueng Barona Jaya				
Sukamakmur				
Kuta Malaka				
Simpang Tiga				
Darul Imarah				
Darul Kamal				
Peukan Bada				
Pulo Aceh				
Aceh Besar				

https://acehbesarkab.bps.go.id

https://acehbesarkab.bps.go.id

BAB 6
CHAPTER

https://acehbesarkab.bps.go.id

MANAJEMEN USAHA PERTANIAN
AGRICULTURAL HOLDING MANAGEMENT

https://acehbesarkab.bps.go.id

PENJELASAN TEKNIS

1. **Jumlah Rumah Tangga Usaha Pertanian yang Menggunakan Bibit Rekayasa Genetika** adalah banyaknya rumah tangga yang terdapat anggota rumah tangganya menggunakan benih tanaman yang memiliki gen asing dari spesies tanaman yang berbeda atau makhluk hidup lain guna mendapatkan sifat-sifat yang diinginkan, seperti tahan kekeringan, resisten terhadap organisme pengganggu tanaman, kuantitas dan kualitas hasil yang lebih tinggi dari tanaman alami.

2. **Jumlah Usaha Pertanian Perorangan yang Menggunakan Bibit Rekayasa Genetika** adalah unit usaha pertanian perorangan yang menggunakan benih tanaman yang memiliki gen asing dari spesies tanaman yang berbeda atau makhluk hidup lain guna mendapatkan sifat-sifat yang diinginkan, seperti tahan kekeringan, resisten terhadap organisme pengganggu tanaman, kuantitas dan kualitas hasil yang lebih tinggi dari tanaman alami.

3. **Jumlah Rumah Tangga Usaha Pertanian yang Tanamannya Berada di Bawah Pelindung** adalah banyaknya rumah tangga yang terdapat anggota rumah tangganya yang tanaman pertaniannya berada di bawah struktur permanen dengan atap kaca, plastik, atau material lain yang digunakan untuk melindungi tanaman dari cuaca, hama, atau penyakit.

4. **Jumlah Usaha Pertanian Perorangan yang Tanamannya Berada di Bawah Pelindung** adalah banyaknya unit usaha pertanian perorangan yang keberadaan tanaman pertaniannya berada di bawah struktur permanen dengan atap kaca, plastik, atau material lain yang

TECHNICAL NOTES

1. ***Number of Agricultural Households Using Genetically Modified Seeds*** *is the number of households whose members utilize plant seeds containing foreign genes from different plant species or other living organisms to obtain desired traits, such as drought resistance, resistance to plant pests, also higher quantity and quality yields compared to natural plants.*

2. ***Number of Individual Agricultural Holdings Using Genetically Modified Seeds*** *is the number of individual agricultural holdings that utilize plant seeds containing foreign genes from different plant species or other living organisms to obtain desired traits, such as drought resistance, resistance to plant pests, also higher quantity and quality yields compared to natural plants.*

3. ***Number of Agricultural Households with Plants Under Protection*** *is the number of households whose members have agricultural plants situated under permanent structures with roofs made of glass, plastic, or other material used to protect the plants from weather conditions, pests, or disease.*

4. ***Number of Individual Agricultural Holdings with Plants Under Protection*** *is the number of individual agricultural holdings whose agricultural plants are situated under permanent structures with roofs made of glass, plastic, or other materials used to protect them from weather conditions, pests, or disease.*

https://aceh.bpkabpms.go.id

digunakan untuk melindungi tanaman dari cuaca, hama, atau penyakit.

5. **Jumlah Rumah Tangga Usaha Pertanian yang Menerima Penyuluhan** adalah banyaknya rumah tangga yang terdapat anggota rumah tangganya yang mengikuti pemberdayaan petani melalui pendidikan non formal bagi keluarga petani yang bertujuan membantu petani dalam meningkatkan keterampilan teknis, pengetahuan, mengembangkan perubahan sikap yang lebih positif dan membangun kemandirian dalam mengelola lahan pertaniannya.

6. **Bidang penyuluhan yang diterima** mencakup subsektor tanaman pangan, hortikultura, perkebunan, peternakan, perikanan, dan kehutanan.

7. **Jumlah Usaha Pertanian Perorangan yang Menerima Penyuluhan** adalah banyaknya unit usaha pertanian peorangan yang mengikuti pemberdayaan petani melalui pendidikan non formal bagi keluarga petani yang bertujuan membantu petani dalam meningkatkan keterampilan teknis, pengetahuan, mengembangkan perubahan sikap yang lebih positif dan membangun kemandirian dalam mengelola lahan pertaniannya.

8. **Jumlah Rumah Tangga Usaha Pertanian yang Mengikuti Program Perhutanan Sosial** adalah banyaknya rumah tangga yang terdapat anggota rumah tangganya yang mengikuti sistem pengelolaan hutan lestari yang dilaksanakan dalam kawasan hutan negara atau hutan hak/hutan adat yang dilaksanakan masyarakat setempat untuk meningkatkan kesejahteraannya, keseimbangan lingkungan dan dinamika sosial budaya.

5. ***Number of Agricultural Households Receiving Extension Services*** *is the number of households whose members participate in farmer empowerment through non-formal education for farming families aimed at assisting farmers in enhancing technical skills, knowledge, fostering more positive attitude, and building self-reliance in managing their agricultural land.*

6. ***The Field of Extension Services Received*** *includes the subsectors of food crops, horticulture, plantation crops, livestock, fisheries, and forestry.*

7. ***Number of Individual Agricultural Holdings Receiving Extension Services*** *is the number of individual agricultural holdings participating in farmer empowerment through non-formal education for farming families aimed at assisting farmers in enhancing technical skills, knowledge, fostering more positive attitude, and building self-reliance in managing their agricultural land.*

8. ***Number of Agricultural Households Participating in the Social Forestry Program*** *is the number of households whose members are engaged in sustainable forest management systems implemented within state forest areas or private/customary forests managed by local communities to enhance their welfare, environmental balance, and socio-cultural dynamics.*

https://acehbesarkab.bps.go.id

9. **Jumlah Usaha Pertanian Perorangan yang Mengikuti Program Perhutanan Sosial** adalah banyaknya unit usaha pertanian perorangan yang mengikuti sistem pengelolaan hutan lestari yang dilaksanakan dalam kawasan hutan negara atau hutan hak/hutan adat yang dilaksanakan masyarakat setempat untuk meningkatkan kesejahteraannya, keseimbangan lingkungan dan dinamika sosial budaya.

10. **Skema Perhutanan Sosial Hutan Desa (HD) dengan tenurial HPHD atau Hak Pengelolaan Hutan Desa** adalah hutan negara yang hak pengelolaannya diberikan kepada lembaga desa bagi kesejahteraan desa.

11. **Skema Perhutanan Sosial Hutan Kemasyarakatan (HKm)** adalah hutan negara yang hak pemanfaatan utamanya diberikan untuk pemberdayaan masyarakat setempat. izin yang diberikan adalah IUP HKm atau Izin Usaha Pemanfaatan Hutan Kemasyarakatan.

12. **Skema Hutan Tanaman Rakyat (HTR/IPHS)** adalah hutan tanaman pada hutan produksi yang dibuat oleh sekelompok masyarakat untuk meningkatkan potensi dan kualitas hutan produksi melalui sistem silvikultur demi menjamin kelestarian hutan. izin yang diberikan adalah IUPHHK-HTR atau izin Usaha Pemanfaatan Hasil Hutan Kayu - Hutan Tanaman Rakyat

13. **Skema Perhutanan Hutan Adat (HA),** adalah hutan yang berada di wilayah masyarakat hutan adat. tenurialnya adalah Penetapan Pencantuman Hutan Adat.

9. ***Number of Individual Agricultural Businesses Participating in the Social Forestry Program*** *is the number of individual agricultural holdings engaging in sustainable forest management systems implemented within state forest areas or private/customary forests managed by local communities to enhance their welfare, environmental balance, and socio-cultural dynamics.*

10. ***The Scheme of Village Forest (HD) Social Forestry with the Tenure of HPHD or Village Forest Management Rights*** *is a state forests whose management rights are granted to village institutions for the welfare of the village.*

11. ***The Scheme of Community Forest (HKm) Social Forestry*** *is state forests primarily allocated for the empowerment of local communities. The permit granted for this purpose is called IUP HKm or Community Forest Utilization Business License.*

12. ***The Scheme of Community Plantation Forest (HTR/IPHS)*** *is a plantation forest in a production forest created by a group of communities to increase the potential and quality of production forests through a silviculture system to ensure forest sustainability. The permit given is IUPHHK-HTR or Business Permit for Utilization of Timber Forest Products - Community Plantation Forest.*

13. ***The Scheme of Customary Forest (HA) Social Forestry,*** *refers to forests located within customary forest areas. Its tenure is determined by the Recognition of Customary Forests Inclusion.*

https://labbesarlab.id/

14. **Skema Perhutanan Sosial Kemitraan Kehutanan** adalah adanya kerja sama antara masyarakat sekitar hutan dengan pengelola hutan, seperti pemegang Izin Usaha Pemanfaatan Hutan, jasa hutam izin pinjam pakai kawasan hutan atau pemegang izin usaha industri primer hasil hutan. dalam bentuk KULIN KK atau Pengakuan Perlindungan Kemitraan Kehutanan dan IPHPS atau Izin Pemanfaatan Hutan Perhutanan Sosial di Pulau Jawa.

*14. **The Scheme of Forestry Partnership Social Forestry** is a collaboration between local communities surrounding forests and forest managers, such as holders of Forest Utilization Business License, forest service providers with permits for forest area utilization, or holders of primary forest product industry licenses in the form of KULIN KK or Recognition of Forestry Partnership Protection and IPHPS or Social Forestry Utilization Permit in Java Island.*

15. **Jumlah Rumah Tangga yang Melakukan Kegiatan Agroforestri** adalah banyaknya rumah tangga yang terdapat anggota rumah tangganya yang melakukan sistem-sistem dan teknologi-teknologi penggunaan lahan, yang secara terencana dilaksanakan pada satu unit lahan dengan mengkombinasikan tumbuhan berkayu (pohon, perdu, palem, bambu dll.) dengan tanaman pertanian dan/atau hewan (ternak) dan/atau ikan, yang dilakukan pada waktu yang bersamaan atau bergiliran sehingga terbentuk interaksi ekologis dan ekonomis antar berbagai komponen yang ada.

*15. **Number of Agricultural Households Engaging in Agroforestry Activities** is the number of households whose members engaged in systems and technologies for land use, which are planned and implemented on a single land unit by combining woody plants (trees, shrubs, palms, bamboo, etc.) with agricultural crops and/or livestock and/or fish, carried out simultaneously or in rotation to establish ecological and economic interactions among various components present.*

16. **Jumlah Usaha Pertanian Perorangan yang Melakukan Kegiatan Agroforestri** adalah banyaknya unit usaha pertanian perorangan yang sistem-sistem dan teknologi-teknologi penggunaan lahan, yang secara terencana dilaksanakan pada satu unit lahan dengan mengkombinasikan tumbuhan berkayu (pohon, perdu, palem, bambu dll.) dengan tanaman pertanian dan/atau hewan (ternak) dan/atau ikan, yang dilakukan pada waktu yang bersamaan atau bergiliran sehingga terbentuk interaksi ekologis dan ekonomis antar berbagai komponen yang ada.

*16. **Number of Individual Agricultural Holdings Engaging in Agroforestry Activities** is the number of individual agricultural holdings implementing planned systems and technologies for land use on a single land unit by combining woody plants (trees, shrubs, palms, bamboo, etc.) with agricultural crops and/or livestock and/or fish, carried out simultaneously or in rotation to establish ecological and economic interactions among various components present.*

https://acehbesarkab.bps.go.id

17. **Jumlah Rumah Tangga yang Menjadi Anggota Kelompok Tani/Kelompok Peternak/Kelompok Nelayan** adalah banyaknya rumah tangga yang terdapat anggota rumah tangganya yang menjadi anggota kumpulan petani/peternak/pekebun/nelayan yang dibentuk oleh para petani/nelayan atas dasar kesamaan kepentingan, kesamaan kondisi lingkungan sosial, ekonomi, dan sumberdaya, kesamaan komoditas, dan keakraban untuk meningkatkan dan mengembangkan usaha anggota.

17. ***Number of Agricultural Households Becoming Members of Farmer Groups/Breeder Groups/Fishermen Groups*** *is the number of households whose members are enrolling in collective associations formed by farmers/fishermen based on shared interests, similar social and economic circumstances, environmental conditions, commodities, and mutual support to enhance and develop their livelihoods.*

18. **Jumlah Usaha Pertanian Perorangan yang Menjadi Anggota Kelompok Tani/Kelompok Peternak/Kelompok Nelayan** adalah banyaknya unit usaha pertanian perorangan yang menjadi anggota kumpulan petani/peternak/pekebun/nelayan yang dibentuk oleh para petani/nelayan atas dasar kesamaan kepentingan, kesamaan kondisi lingkungan sosial, ekonomi, dan sumberdaya, kesamaan komoditas, dan keakraban untuk meningkatkan dan mengembangkan usaha anggota.

18. ***Number of Individual Agricultural Holdings Becoming Members of Farmer Groups/Breeder Groups/Fishermen Groups*** *is the number of individual agricultural holdings enrolling in collective associations formed by farmers/fishermen based on shared interests, similar social and economic circumstances, environmental conditions, commodities, and mutual support to enhance and develop their livelihoods.*

http://ebooksarkab.kemtan.go.id

19. **Jumlah Rumah Tangga Usaha Pertanian yang Menjadi Bagian dari Kemitraan atau Pertanian Plasma** adalah banyaknya rumah tangga yang terdapat anggota rumah tangganya yang melakukan kerjasama kelembagaan antara entitas usaha skala besar (bertindak sebagai inti) dengan usaha skala kecil (bertindak sebagai plasma) yang dijalankan oleh unit usaha.

19. ***Number of Agricultural Households Becoming Part of Partnership or Plasma Farming*** *is the number of households whose members engage in institutional cooperation between large-scale business entities (acting as core units) and small-scale businesses (acting as plasma units) operated by the business units.*

20. **Jumlah Usaha Pertanian Perorangan yang Menjadi Bagian dari Kemitraan atau Pertanian Plasma** adalah banyaknya unit usaha pertanian perorangan yang melakukan kerjasama kelembagaan antara entitas usaha skala besar (bertindak sebagai inti) dengan usaha skala kecil (bertindak sebagai plasma) yang dijalankan oleh unit usaha.

20. ***Number of Individual Agricultural Holdings Becoming Part of Partnership or Plasma Farming*** *is the number of individual agricultural holdings engaging in institutional cooperation between large-scale business entities (acting as core units) and small-scale businesses (acting as plasma units) operated by the business units.*

21. **Jumlah Usaha Pertanian Perorangan yang Menggunakan Pupuk** adalah banyaknya unit usaha pertanian perorangan yang menggunakan pupuk pada usaha pertanian untuk tanaman semusim, tanaman tahunan, kehutanan, dan perikanan.

*21. **Number of Individual Agricultural Holdings Using Fertilizer** is the number of individual agricultural holdings utilizing fertilizer in agricultural activities for seasonal crops, perennial crops, forestry, and fisheries.*

22. **Jumlah Rumah Tangga Usaha Pertanian yang Menggunakan Pupuk** adalah banyaknya rumah tangga yang terdapat anggota rumah tangganya yang menggunakan pupuk.

*22. **Number of Agricultural Households Using Fertilizer** is the number of households whose members utilize fertilizer.*

23. **Tidak Mengusahakan Budi Daya Tanaman dan Perikanan** adalah usaha pertanian yang tidak melakukan budi daya tanaman semusim, tanaman tahunan, kehutanan dan/atau perikanan.

*23. **Not Engaging in the Cultivation of Crops and Fisheries** is an agricultural activity where there is no cultivation of seasonal crops, perennial crops, forestry, and/or fisheries.*

24. **Pupuk** adalah bahan yang diberikan pada tanah, air, atau daun dengan tujuan untuk memperbaiki pertumbuhan tanaman, baik secara langsung maupun tidak langsung, atau menambah unsur hara.

*24. **Fertilizer** is a substance applied to the soil, water, or leaves with the aim of improving plant growth, either directly or indirectly, or to add nutrients.*

https://acehbesarkab.bps.go.id

25. **Jumlah Rumah Tangga Usaha Pertanian yang Menggunakan Pestisida** adalah banyaknya rumah tangga yang terdapat anggota rumah tangganya yang menggunakan pestisida.

*25. **Number of Agricultural Households Using Pesticides** is the number of households whose members utilize pesticides.*

26. **Jumlah Usaha Pertanian Perorangan yang Menggunakan Pestisida** adalah banyaknya unit usaha yang menggunakan pestisida.

*26. **Number of Individual Agricultural Holdings Using Pesticides** is the number of individual agricultural holdings utilizing pesticides.*

27. **Pestisida** adalah bahan yang ditujukan untuk mengurangi, mengendalikan, atau menghilangkan hama pada tanaman atau hewan; atau untuk mengontrol perilaku atau fisiologi hama atau tanaman selama produksi atau penyimpanan.

*27. **Pesticides** are substances intended to reduce, control, or eliminate pests on plants or animals; or to control the behavior or physiology of pests or plants during production or storage.*

28. **Jumlah Rumah Tangga Usaha Pertanian yang Melakukan Aktivitas Pencatatan/ Pembukuan untuk Kegiatan Usaha Pertanian** adalah banyaknya rumah tangga yang terdapat anggota rumah tangganya yang melakukan aktivitas pencatatan/pembukuan untuk kegiatan usaha pertanian mencakup tidak pernah, hanya sesekali (tidak periodik), hanya sebagian (berupa catatan pendapatan dan pengeluaran), dan/atau secara berkala (periodik) dan lengkap (berupa laporan rugi laba dan neraca akhir tahun).

29. **Jumlah Usaha Pertanian Perorangan yang Melakukan Aktivitas Pencatatan/ Pembukuan untuk Kegiatan Usaha Pertanian** adalah banyaknya unit usaha pertanian perorangan yang melakukan aktivitas pencatatan/pembukuan untuk kegiatan usaha pertanian terdiri atas tidak pernah, hanya sesekali (tidak periodik), hanya sebagian (berupa catatan pendapatan dan pengeluaran), dan/atau secara berkala (periodik) dan lengkap (berupa laporan rugi laba dan neraca akhir tahun).

30. **Pendapatan Pertanian** adalah pendapatan rumah tangga/unit usaha pertanian yang berasal dari usaha pertanian.

31. **Kelompok Persentase Pendapatan Pertanian** adalah pengelompokkan persentase pendapatan pertanian terhadap total pendapatan unit usaha pertanian/rumah tangga usaha pertanian.

32. **Jumlah Rumah Tangga Usaha Pertanian yang Mendapatkan Bantuan untuk Usaha Pertanian** adalah banyaknya rumah tangga yang terdapat anggota rumah tangganya yang mendapat bantuan dari pemerintah pusat,

28. ***Number Agricultural Households Engaging in Recording/Bookkeeping Activities for Agricultural Business Activities*** *is the number of households whose members perform recording/ bookkeeping activities for agricultural business activities, including never, only occasionally (non-periodic), only partially (in the form of income and expenditure records), and/or periodically (regularly) and comprehensively (including profit and loss statements and end-of-year balance sheets).*

29. ***Number of Individual Agricultural Holdings Engaging in Recording/ Bookkeeping Activities for Agricultural Business Activities*** *is the number of individual agricultural holdings performing recording/ bookkeeping activities for agricultural business activities, consists of never, only occasionally (non-periodic), only partially (in the form of income and expenditure records), and/or periodically (regularly) and comprehensively (including profit and loss statements and end-of-year balance sheets).*

30. ***Agricultural Income*** *is income of agricultural households/individual agricultural holdings derived from agricultural businesses.*

31. ***Agricultural Income Percentage Groups*** *refers to grouping of the percentage of agricultural income in relation to the total income of individual agricultural holdings/ agricultural households.*

32. ***Number of Agricultural Households that Receiving Assistance for Agricultural Businesses*** *is the number of households whose members receive assistance from the central government, local government, or non-governmental organizations in the*

https://sensusdesarkab.bps.go.id

pemerintah daerah, ataupun non pemerintah berupa pupuk subsidi, sarana/peralatan produksi, bibit, atau lainnya.

form of subsidized fertilizers, production facilities/ equipment, seedlings, or other forms of aid.

33. **Jumlah Usaha Pertanian Perorangan yang Mendapatkan Bantuan untuk Usaha Pertanian** adalah banyaknya unit usaha pertanian perorangan yang mendapat bantuan dari pemerintah pusat, pemerintah daerah, ataupun non pemerintah berupa pupuk subsidi, sarana/peralatan produksi, bibit, atau lainnya.

*33. **Number of Individual Agricultural Holdings Receiving Assistance for Agricultural Businesses** is the number of individual agricultural holdings receiving assistance from the central government, local government, or non-governmental organizations in the form of subsidized fertilizers, production facilities/ equipment, seedlings, or other forms of aid.*

34. **Jumlah Rumah Tangga Usaha Pertanian yang Memiliki Akses Terhadap Kredit Usaha Rakyat (KUR) Pertanian** adalah banyaknya rumah tangga yang terdapat anggota rumah tangganya yang memiliki akses terhadap kredit usaha rakyat.

*34. **Number of Agricultural Households with Access to People's Business Credit (KUR) for Agriculture** is the number of households whose members have access to People's Business Credit.*

35. **Jumlah Usaha Pertanian Perorangan yang Memiliki Akses Terhadap Kredit Usaha Rakyat (KUR) Pertanian** adalah banyaknya unit usaha pertanian perorangan yang memiliki akses terhadap kredit usaha rakyat.

*35. **Number of Individual Agricultural Holdings with Access to People's Business Credit (KUR) for Agriculture** is the number of individual agricultural holding having access to People's Business Credit.*

36. **Kredit Usaha Rakyat (KUR)** adalah kredit/pembiayaan modal kerja dan/ atau investasi kepada debitur individu/ perseorangan, badan usaha dan/atau kelompok usaha yang produktif dan layak namun belum memiliki agunan tambahan atau agunan tambahan belum cukup. KUR dapat dilakukan secara langsung dengan UMKM dan Koperasi mengakses KUR di Kantor Bank Pelaksana atau tidak langsung melalui Lembaga Keuangan Mikro dan KSP/USP Koperasi, atau melalui kegiatan linkage program lainnya yang bekerjasama dengan Bank Pelaksana.

*36. **People's Business Credit (KUR)** is a credit/financing facility provided for working capital and/or investment to individual debtors, businesses, and/ or business groups that are productive and eligible but lack additional collateral or insufficient collateral. KUR can be accessed directly by MSMEs and cooperatives at the Implementing Bank's office or indirectly through Microfinance Institutions and Cooperative Savings and Loans Cooperative (KSP/USP Koperasi), or through other linkage programs in cooperation with the Implementing Bank.*

https://acehbesarkab.bps.go.id

37. **Jumlah Rumah Tangga Usaha Pertanian yang Dilindungi Asuransi Usaha Pertanian** adalah banyaknya rumah tangga yang terdapat anggota rumah tangganya yang dilindungi asuransi.

*37. **Number of Agricultural Households Covered by Agricultural Business Insurance** is the number of households whose members are protected by insurance.*

38. **Jumlah Unit Usaha Pertanian Perorangan yang Dilindungi Asuransi Usaha Pertanian** adalah banyaknya unit usaha pertanian perorangan yang dilindungi asuransi usaha pertanian.

*38. **Number of Individual Agricultural Holdings Covered by Agricultural Business Insurance** is the number of individual agricultural holdings protected by agricultural business insurance.*

39. **Asuransi** adalah perjanjian antara dua pihak atau lebih, dengan mana pihak penanggung mengikatkan diri kepada tertanggung, dengan menerima premi asuransi,untukmemberikanpenggantian kepada tertanggung karena kerugian, kerusakan atau kehilangan, keuntungan yang diharapkan, atau tanggung jawab hukum kepada pihak ketiga yang mungkin akan diderita tertanggung, yang timbul dari suatu peristiwa yang tidak pasti, atau untuk memberikan suatu pembayaran yang didasarkan atas meninggal atau hidupnya seseorang yang dipertanggungkan.

*39. **Insurance** is an agreement between two or more parties, wherein the insurer undertakes, in exchange for the insurance premium, to compensate the insured for losses, damages, or losses of expected profits, or legal liabilities to third parties that the insured may suffer, arising from an uncertain event, or to make a payment based on the death or survival of the insured person.*

https://lasdesarkab.bps.go.id

40. **Jumlah Rumah Tangga Usaha Perkebunan yang Memiliki Surat Tanda Daftar Usaha Perkebunan Untuk Budidaya (STD-B)** adalah banyaknya rumah tangga yang terdapat anggota rumah tangganya yang Memiliki Surat Tanda Daftar Usaha Perkebunan Untuk Budidaya (STD-B).

*40. **Number of Estate Crop Cultivation Households Owning a Plantation Business Registration Certificate for Cultivation** is the number of households whose members have a Plantation Business Registration Certificate for Cultivation (STD-B).*

41. **Jumlah Usaha Pertanian Perorangan Perkebunan yang Memiliki Surat Tanda Daftar Usaha Perkebunan Untuk Budidaya (STD-B)** adalah banyaknya unit usaha pertanian perorangan yang Memiliki Surat Tanda Daftar Usaha Perkebunan Untuk Budidaya (STD-B).

*41. **Number of Estate Crop Individual Agricultural Holdings Owning a Plantation Business Registration Certificate for Cultivation** is the number of estate crop individual agricultural holdings having a Plantation Business Registration Certificate for Cultivation (STD-B).*

42. **STD-B Perkebunan** singkatan dari Surat Tanda Daftar Budidaya untuk Perkebunan adalah dokumen resmi yang diberikan kepada pemilik kebun rakyat dengan luas lahan di bawah 25 hektar.

*42. **STD-B for Plantations** is an abbreviation for Cultivation Registration Certificate for Plantations, which is an official document issued to owners of smallholder plantations with land areas under 25 hectares.*

43. **Jumlah Rumah Tangga Usaha Pertanian yang Menggunakan Lahan Terbatas untuk Usaha Pertanian** adalah banyaknya rumah tangga yang terdapat anggota rumah tangganya yang menggunakan lahan terbatas untuk usaha pertanian yang dimaksud seperti halaman rumah, lapangan, dan lahan terbuka lainnya.

*43. **Number of Agricultural Households Utilizing Limited Land for Agricultural Businesses** is the number of households whose members engage in agricultural activities on limited land such as home yards, fields, and other open areas.*

44. **Jumlah Usaha Pertanian Perorangan yang Menggunakan Lahan Terbatas untuk Usaha Pertanian** adalah banyaknya unit usaha pertanian perorangan yang menggunakan lahan terbatas untuk usaha pertanian yang dimaksud seperti halaman rumah, lapangan, dan lahan terbuka lainnya.

*44. **Number of Individual Agricultural Holdings Utilizing Limited Land for Agricultural Businesses** is the number of individual agricultural holdings using limited land for the agricultural business, such as home yards, fields and other open land.*

45. **Jumlah Rumah Tangga Usaha Pertanian yang Menggunakan Media Pot dan Sejenisnya untuk Usaha Pertanian** adalah banyaknya rumah tangga yang terdapat anggota rumah tangganya yang menggunakan media pot dan sejenisnya untuk usaha pertanian sejenisnya.

*45. **Number of Agricultural Households Utilizing Potting Media and Similar Materials for Agricultural Businesses** is the number of households whose members engage in farming activities using pots and similar media.*

46. **Jumlah Unit Usaha Pertanian Perorangan yang Menggunakan Media Pot dan Sejenisnya untuk Usaha Pertanian** adalah banyaknya unit usaha yang menggunakan media pot dan sejenisnya untuk usaha pertanian sejenisnya.

*46. **Number of Individual Agricultural Holdings Utilizing Potting Media and Similar Materials for Agricultural Businesses** is the number of individual agricultural holdings using pot and similar media for agricultural businesses.*

47. **Jumlah Rumah Tangga Usaha Pertanian yang Menggunakan Teknologi Hidroponik, Aquaponik, Vertikulture, Media Terpal, dan Sejenisnya** adalah banyaknya rumah tangga yang terdapat anggota rumah tangganya yang

*47. **Number of Agricultural Households Utilizing Hydroponic Technology, Aquaponics, Verticulture, Tarpaulin Media, and Similar Technology** is the number of households whose members use hydroponic technology, aquaponics,*

https://acehbesarkab.bps.go.id

menggunakan teknologi hidroponik, aquaponik, vertikulture, media terpal dan sejenisnya.

verticulture, tarpaulin media and similar technology.

48. **Jumlah Usaha Pertanian yang Menggunakan Teknologi Hidroponik, Aquaponik, Vertikulture, Media Terpal, dan Sejenisnya** adalah banyaknya unit usaha pertanian perorangan yang menggunakan teknologi hidroponik, aquaponik, vertikulture, media terpal dan sejenisnya.

48. ***Number of Individual Agricultural Holdings Utilizing Hydroponic, Aquaponic, Verticulture, Tarpaulin Media and Similar Technology*** *is the number of individual agricultural holdings using hydroponic, aquaponic, verticulture, tarpaulin media and similar technology.*

49. **Hidroponik** adalah jenis budidaya tanaman yang tidak menggunakan tanah tetapi menggunakan air sebagai media tanamnya dengan menambah kebutuhan nutrisi bagi tanaman.

49. ***Hydroponics*** *is a cultivation method for plants that doesn't involve soil but instead uses water as the growing medium, supplemented with necessary nutrients for the plants.*

50. **Aquaponik** adalah metode menggabungkan dua jenis budidaya berbeda yaitu ikan dan tanaman secara bersamaan (penggabungan dari aquakultur dan hidroponik).

50. ***Aquaponics*** *is a method that combines two different types of cultivation, namely fish and plants, simultaneously (a combination of aquaculture and hydroponics).*

51. **Vertikultur** adalah sistem budidaya pertanian atau cara berkebun dengan media tanam yang dilakukan secara vertikal atau bertingkat, baik indoor ataupun outdoor. Media tanam berupa campuran tanah gembur dan pupuk. Sedangkan untuk wadah, menggunakan botol bekas, pot, rak gantung, dan lain sebagainya. Seluruh tanaman nantinya disusun secara vertikal supaya tidak memakan banyak ruang.

51. ***Verticulture*** *is a method of agricultural cultivation or gardening using a vertical or tiered planting media, either indoors or outdoors. The planting medium consists of a mixture of loose soil and fertilizer. Various containers such as used bottles, pots, hanging racks, and others are used for the containers. All plants are arranged vertically to optimize space utilization.*

https://acehbesarkab.bps.go.id

https://acehbesarkab.bps.go.id

Tabel 6.1
Table

Jumlah Rumah Tangga Usaha Pertanian yang Menggunakan Bibit Rekayasa Genetika Menurut Kecamatan dan Subsektor (rumah tangga), 2023
Number of Agricultural Households Using Genetically Modified Seeds by District and Subsector (households), 2023

Kecamatan *District*	Jumlah Rumah Tangga Usaha Pertanian yang Menggunakan Bibit Rekayasa Genetik[1] *Number of Agricultural Households Using Genetically Modified Seeds*[1]	*Subsektor Subsector*			
		Tanaman Pangan *Food Crops*	Hortikultura *Horticulture*	Perkebunan *Estate crops*	Kehutanan *Forestry*
(1)	(2)	(3)	(4)	(5)	(6)
Lhoong					
Lhoknga					
Leupung					
Indrapuri					
Kuta Cot Glie					
Seulimeum					
Kota Jantho					
Lembah Seulawah					
Mesjid Raya					
Darussalam					
Baitussalam					
Kuta Baro					
Montasik					
Blang Bintang					
Ingin Jaya					
Krueng Barona Jaya					
Suka Makmur					
Kuta Malaka					
Simpang Tiga					
Darul Imarah					
Darul Kamal					
Peukan Bada					
Pulo Aceh					
Aceh Besar					

Catatan/*Note*: [1]Satu RTUP dapat mengusahakan beberapa jenis subsektor yang menggunakan bibit rekayasa genetika/*One Agricultural Households can engage one or more sub-sectors using genetically modified seds*

https://acehbesarkab.bps.go.id

Tabel / ***Table*** **6.2**

Jumlah Usaha Pertanian Perorangan yang Menggunakan Bibit Rekayasa Genetika Menurut Kecamatan dan Subsektor (unit), 2023
Number of Individual Agricultural Holdings Using Genetically Modified Seeds by District and Subsector (units), 2023

Kecamatan *District*	Jumlah Usaha Pertanian Peorangan yang Menggunakan Bibit Rekayasa Genetik[1] *Number of Individual Agricultural Holdings Using Genetically Modified Seeds*[1]	*Subsektor Subsector*			
		Tanaman Pangan *Food Crops*	Hortikultura *Horticulture*	Perkebunan *Estate crops*	Kehutanan *Forestry*
(1)	(2)	(3)	(4)	(5)	(6)
Lhoong					
Lhoknga					
Leupung					
Indrapuri					
Kuta Cot Glie					
Seulimeum					
Kota Jantho					
Lembah Seulawah					
Mesjid Raya					
Darussalam					
Baitussalam					
Kuta Baro					
Montasik					
Blang Bintang					
Ingin Jaya					
Krueng Barona Jaya					
Suka Makmur					
Kuta Malaka					
Simpang Tiga					
Darul Imarah					
Darul Kamal					
Peukan Bada					
Pulo Aceh					
Aceh Besar					

Catatan/*Note* :[1]Satu UTP dapat mengusahakan beberapa jenis subsektor yang menggunakan bibit rekayasa genetika/*One Individual Agricultural Holdings can engage one or more sub-sectors using genetically modified seds*

https://acehbesarkab.bps.go.id

Tabel / ***Table*** 6.3

Jumlah Rumah Tangga Usaha Pertanian yang Tanamannya Berada di Bawah Pelindung Menurut Kecamatan dan Subsektor (rumah tangga), 2023
Number of Agricultural Households with Plants Under Protection by District and Subsector (households), 2023

Kecamatan *District*	Jumlah Rumah Tangga Usaha Pertanian yang Tanamanannya Berada di Bawah Pelindung[1] *Number of Agricultural Households with Plants Under Protection*[1]	*Subsektor Subsector*			
		Tanaman Pangan *Food Crops*	Hortikultura *Horticulture*	Perkebunan *Estate crops*	Kehutanan *Forestry*
(1)	(2)	(3)	(4)	(5)	(6)
Lhoong					
Lhoknga					
Leupung					
Indrapuri					
Kuta Cot Glie					
Seulimeum					
Kota Jantho					
Lembah Seulawah					
Mesjid Raya					
Darussalam					
Baitussalam					
Kuta Baro					
Montasik					
Blang Bintang					
Ingin Jaya					
Krueng Barona Jaya					
Suka Makmur					
Kuta Malaka					
Simpang Tiga					
Darul Imarah					
Darul Kamal					
Peukan Bada					
Pulo Aceh					
Aceh Besar					

Catatan/*Note*: [1]Satu RTUP dapat mengusahakan beberapa jenis subsektor yang tanamannya berada di bawah pelindung/*One Agricultural Households can engage one or more sub-sectors withplants under protection*

https://acehbesarkab.bps.go.id

Tabel / ***Table*** 6.4

Jumlah Usaha Pertanian Perorangan yang Tanamannya Berada di Bawah Pelindung Menurut Kecamatan dan Subsektor (unit), 2023
Number of Individual Agricultural Holdings with Plants Under Protection by District and Subsector (units), 2023

Kecamatan *District*	Jumlah Usaha Pertanian Perorangan yang Tanamannya Berada di Bawah Pelindung[1] *Number of Individual Agricultural Holdings with Plants Under Protection*[1]	*Subsektor Subsector*			
		Tanaman Pangan *Food Crops*	Hortikultura *Horticulture*	Perkebunan *Estate crops*	Kehutanan *Forestry*
(1)	(2)	(3)	(4)	(5)	(6)
Lhoong					
Lhoknga					
Leupung					
Indrapuri					
Kuta Cot Glie					
Seulimeum					
Kota Jantho					
Lembah Seulawah					
Mesjid Raya					
Darussalam					
Baitussalam					
Kuta Baro					
Montasik					
Blang Bintang					
Ingin Jaya					
Krueng Barona Jaya					
Suka Makmur					
Kuta Malaka					
Simpang Tiga					
Darul Imarah					
Darul Kamal					
Peukan Bada					
Pulo Aceh					
Aceh Besar					

Catatan/*Note*: [1]Satu UTP dapat mengusahakan beberapa jenis subsektor yang tanamannya berada di bawah pelindung/*One Individual Agricultural Holdings can engage one or more sub-sectors with plants under protection*

https://acehbesarkab.bps.go.id

Tabel / ***Table*** 6.5

Jumlah Rumah Tangga Usaha Pertanian yang Mendapatkan Penyuluhan dari Aparat/Pihak Dinas Pertanian Setempat Menurut Kecamatan dan Subsektor (rumah tangga), 2023
Number of Agricultural Households Receiving Extension Services from Local Agricultural Authorities/Agencies by District and Subsector (household), 2023

Kecamatan *District*	Jumlah Rumah Tangga Usaha Pertanian yang Mendapat Penyuluhan[1] *Number of Agricultural Households Receiving Extension Services*[1]	*Subsektor Subsector*		
		Tanaman Pangan *Food Crops*	Hortikultura *Horticulture*	Perkebunan *Estate crops*
(1)	(2)	(3)	(4)	(5)
Lhoong				
Lhoknga				
Leupung				
Indrapuri				
Kuta Cot Glie				
Seulimeum				
Kota Jantho				
Lembah Seulawah				
Mesjid Raya				
Darussalam				
Baitussalam				
Kuta Baro				
Montasik				
Blang Bintang				
Ingin Jaya				
Krueng Barona Jaya				
Suka Makmur				
Kuta Malaka				
Simpang Tiga				
Darul Imarah				
Darul Kamal				
Peukan Bada				
Pulo Aceh				
Aceh Besar				

https://acehbesarkab.bps.go.id

Lanjutan Tabel/*Continued Table* 6.5

Kecamatan *District*	*Subsektor Subsector*		
	Peternakan *Livestock*	Perikanan *Fishery*	Kehutanan *Forestry*
(1)	(6)	(7)	(8)
Lhoong			
Lhoknga			
Leupung			
Indrapuri			
Kuta Cot Glie			
Seulimeum			
Kota Jantho			
Lembah Seulawah			
Mesjid Raya			
Darussalam			
Baitussalam			
Kuta Baro			
Montasik			
Blang Bintang			
Ingin Jaya			
Krueng Barona Jaya			
Suka Makmur			
Kuta Malaka			
Simpang Tiga			
Darul Imarah			
Darul Kamal			
Peukan Bada			
Pulo Aceh			
Aceh Besar			

Catatan/*Note*: [1]Satu RTUP dapat menerima beberapa penyuluhan/*One Agricultural Households can participate in one or more extension servives*

https://acehbesarkab.bps.go.id

Tabel / ***Table*** **6.6** **Jumlah Usaha Pertanian Perorangan yang Mendapatkan Penyuluhan dari Aparat/Pihak Dinas Pertanian Setempat Menurut Kecamatan dan Subsektor (unit), 2023**
Number of Individual Agricultural Holdings Receiving Extension Services from Local Agricultural Authorities/Agencies by District and Subsector (units), 2023

Kecamatan *District*	Jumlah Usaha Pertanian Perorangan yang Mendapatkan Penyuluhan[1] *Number of Individual Agricultural Holdings Receiving Extension Services*[1]	*Subsektor Subsector*		
		Tanaman Pangan *Food Crops*	Hortikultura *Horticulture*	Perkebunan *Estate crops*
(1)	(2)	(3)	(4)	(5)
Lhoong				
Lhoknga				
Leupung				
Indrapuri				
Kuta Cot Glie				
Seulimeum				
Kota Jantho				
Lembah Seulawah				
Mesjid Raya				
Darussalam				
Baitussalam				
Kuta Baro				
Montasik				
Blang Bintang				
Ingin Jaya				
Krueng Barona Jaya				
Suka Makmur				
Kuta Malaka				
Simpang Tiga				
Darul Imarah				
Darul Kamal				
Peukan Bada				
Pulo Aceh				
Aceh Besar				

https://acehbesarkab.bps.go.id

Lanjutan Tabel/*Continued Table 6.6*

Kecamatan *District*	*Subsektor Subsector*		
	Peternakan *Livestock*	Perikanan *Fishery*	Kehutanan *Forestry*
(1)	(6)	(7)	(8)
Lhoong			
Lhoknga			
Leupung			
Indrapuri			
Kuta Cot Glie			
Seulimeum			
Kota Jantho			
Lembah Seulawah			
Mesjid Raya			
Darussalam			
Baitussalam			
Kuta Baro			
Montasik			
Blang Bintang			
Ingin Jaya			
Krueng Barona Jaya			
Suka Makmur			
Kuta Malaka			
Simpang Tiga			
Darul Imarah			
Darul Kamal			
Peukan Bada			
Pulo Aceh			
Aceh Besar			

Catatan/*Note*: [1]Satu UTP dapat menerima beberapa penyuluhan/*One Individual Agricultural Holdings can participate in one or more extension servives*

https://acehbesarkab.bps.go.id

Tabel / ***Table*** **6.7** **Jumlah Rumah Tangga Usaha Pertanian Menurut Kecamatan dan Keikutsertaan Program Perhutanan Sosial (rumah tangga), 2023**
Number of Agricultural Households by District and Participation in the Social Forestry Program (households), 2023

Kecamatan *District*	Mengikuti Program *Following the Program*	Tidak Mengikuti Program *Not Following the Program*	Jumlah *Total*
(1)	(2)	(3)	(4)
Lhoong			
Lhoknga			
Leupung			
Indrapuri			
Kuta Cot Glie			
Seulimeum			
Kota Jantho			
Lembah Seulawah			
Mesjid Raya			
Darussalam			
Baitussalam			
Kuta Baro			
Montasik			
Blang Bintang			
Ingin Jaya			
Krueng Barona Jaya			
Suka Makmur			
Kuta Malaka			
Simpang Tiga			
Darul Imarah			
Darul Kamal			
Peukan Bada			
Pulo Aceh			
Aceh Besar			

https://acehbesarkab.bps.go.id

Tabel / ***Table*** 6.8

Jumlah Usaha Pertanian Perorangan Menurut Kecamatan dan Keikutsertaan Program Perhutanan Sosial (unit), 2023
Number of Individual Agricultural Holdings by District and Participation in the Social Forestry Program (units), 2023

Kecamatan *District*	Mengikuti Program *Following the Program*	Tidak Mengikuti Program *Not Following the Program*	Jumlah *Total*
(1)	(2)	(3)	(4)
Lhoong			
Lhoknga			
Leupung			
Indrapuri			
Kuta Cot Glie			
Seulimeum			
Kota Jantho			
Lembah Seulawah			
Mesjid Raya			
Darussalam			
Baitussalam			
Kuta Baro			
Montasik			
Blang Bintang			
Ingin Jaya			
Krueng Barona Jaya			
Suka Makmur			
Kuta Malaka			
Simpang Tiga			
Darul Imarah			
Darul Kamal			
Peukan Bada			
Pulo Aceh			
Aceh Besar			

https://acehbesarkab.bps.go.id

Tabel 6.9 / ***Table***

Jumlah Rumah Tangga Usaha Pertanian yang Mengikuti Program Perhutanan Sosial Menurut Kecamatan dan Skema Perhutanan Sosial (rumah tangga), 2023
Number of Agricultural Households Participating in the Social Forestry Program by District and Social Forestry Scheme (households), 2023

Kecamatan *District*	Jumlah Rumah Tangga Usaha Pertanian yang Mengikuti Program Perhutanan Sosial[1] *Number of Agricultural Households Participating in the Social Forestry Program*[1]	Skema Perhutanan Sosial *Social Forestry Scheme*	
		Hutan Desa (HD) *Village Forest Scheme*	Hutan Kemasyarakatan (HKm) *Community Forest Scheme*
(1)	(2)	(3)	(4)
Lhoong			
Lhoknga			
Leupung			
Indrapuri			
Kuta Cot Glie			
Seulimeum			
Kota Jantho			
Lembah Seulawah			
Mesjid Raya			
Darussalam			
Baitussalam			
Kuta Baro			
Montasik			
Blang Bintang			
Ingin Jaya			
Krueng Barona Jaya			
Suka Makmur			
Kuta Malaka			
Simpang Tiga			
Darul Imarah			
Darul Kamal			
Peukan Bada			
Pulo Aceh			
Aceh Besar			

https://acehbesarkab.bps.go.id

Lanjutan Tabel/*Continued Table 6.9*

Kecamatan *District*	Skema Perhutanan Sosial *Social Forestry Scheme*		
	Hutan Tanaman Rakyat (HTR) *Community Forest Plantation Scheme*	Hutan Adat (HA) *Customary Forest Scheme*	Kemitraan Kehutanan *Forestry Partnership Scheme*
(1)	(5)	(6)	(7)
Lhoong			
Lhoknga			
Leupung			
Indrapuri			
Kuta Cot Glie			
Seulimeum			
Kota Jantho			
Lembah Seulawah			
Mesjid Raya			
Darussalam			
Baitussalam			
Kuta Baro			
Montasik			
Blang Bintang			
Ingin Jaya			
Krueng Barona Jaya			
Suka Makmur			
Kuta Malaka			
Simpang Tiga			
Darul Imarah			
Darul Kamal			
Peukan Bada			
Pulo Aceh			
Aceh Besar			

Catatan/*Note*: [1]Satu RTUP dapat mengikuti beberapa Program Perhutanan Sosial/*One Agricultural Households can participate in one or more the Social Forestry Program*

https://acehbesarkab.bps.go.id

Tabel 6.10 / ***Table***

Jumlah Usaha Pertanian Perorangan yang Mengikuti Program Perhutanan Sosial Menurut Kecamatan dan Skema Perhutanan Sosial (unit), 2023
Number of Individual Agricultural Holdings Participating in the Social Forestry Program by District and Social Forestry Scheme (units), 2023

Kecamatan *District*	Jumlah Usaha Pertanian Perorangan yang Mengikuti Program Perhutanan Sosial *Number of Individual[1] Agricultural Holdings Participating in the Social Forestry Program[1]*	Skema Perhutanan Sosial *Social Forestry Scheme*	
		Hutan Desa (HD) *Village Forest Scheme*	Hutan Kemasyarakatan (HKm) *Community Forest Scheme*
(1)	(2)	(3)	(4)
Lhoong			
Lhoknga			
Leupung			
Indrapuri			
Kuta Cot Glie			
Seulimeum			
Kota Jantho			
Lembah Seulawah			
Mesjid Raya			
Darussalam			
Baitussalam			
Kuta Baro			
Montasik			
Blang Bintang			
Ingin Jaya			
Krueng Barona Jaya			
Suka Makmur			
Kuta Malaka			
Simpang Tiga			
Darul Imarah			
Darul Kamal			
Peukan Bada			
Pulo Aceh			
Aceh Besar			

https://acehbesarkab.bps.go.id

Lanjutan Tabel/*Continued Table* 6.10

Kecamatan *District*	Skema Perhutanan Sosial *Social Forestry Scheme*		
	Hutan Tanaman Rakyat (HTR) *Community Forest Plantation Scheme*	Hutan Adat (HA) *Customary Forest Scheme*	Kemitraan Kehutanan *Forestry Partnership Scheme*
(1)	(5)	(6)	(7)
Lhoong			
Lhoknga			
Leupung			
Indrapuri			
Kuta Cot Glie			
Seulimeum			
Kota Jantho			
Lembah Seulawah			
Mesjid Raya			
Darussalam			
Baitussalam			
Kuta Baro			
Montasik			
Blang Bintang			
Ingin Jaya			
Krueng Barona Jaya			
Suka Makmur			
Kuta Malaka			
Simpang Tiga			
Darul Imarah			
Darul Kamal			
Peukan Bada			
Pulo Aceh			
Aceh Besar			

Catatan/*Note*: [1]Satu UTP dapat mengikuti beberapa Program Perhutanan Sosial/*One Individual Agricultural Holdings can participate in one or more the Social Forestry Program*

https://acehbesarkab.bps.go.id

Tabel / ***Table*** **6.11**

Jumlah Rumah Tangga Usaha Pertanian yang Mengikuti Program Perhutanan Sosial dan Menggunakan Lahan dari Perhutanan Sosial Menurut Kecamatan dan Subsektor (rumah tangga), 2023
Number of Agricultural Households Participating in the Social Forestry Program and Utilizing Land from Social Forestry by District and Subsector (households), 2023

Kecamatan *District*	Jumlah Rumah Tangga Usaha Pertanian yang Mengikuti Program Perhutanan Sosial[1] *Number of Agricultural Households Participating in the Social Forestry Program*[1]	*Subsektor Subsector*		
		Tanaman Pangan *Food Crops*	Hortikultura *Horticulture*	Perkebunan *Estate crops*
(1)	(2)	(3)	(4)	(5)
Lhoong				
Lhoknga				
Leupung				
Indrapuri				
Kuta Cot Glie				
Seulimeum				
Kota Jantho				
Lembah Seulawah				
Mesjid Raya				
Darussalam				
Baitussalam				
Kuta Baro				
Montasik				
Blang Bintang				
Ingin Jaya				
Krueng Barona Jaya				
Suka Makmur				
Kuta Malaka				
Simpang Tiga				
Darul Imarah				
Darul Kamal				
Peukan Bada				
Pulo Aceh				
Aceh Besar				

https://acehbesarkab.bps.go.id

Lanjutan Tabel/*Continued Table* 6.11

Kecamatan *District*	*Subsektor Subsector*		
	Peternakan *Livestock*	Perikanan *Fishery*	Kehutanan *Forestry*
(1)	(6)	(7)	(8)
Lhoong			
Lhoknga			
Leupung			
Indrapuri			
Kuta Cot Glie			
Seulimeum			
Kota Jantho			
Lembah Seulawah			
Mesjid Raya			
Darussalam			
Baitussalam			
Kuta Baro			
Montasik			
Blang Bintang			
Ingin Jaya			
Krueng Barona Jaya			
Suka Makmur			
Kuta Malaka			
Simpang Tiga			
Darul Imarah			
Darul Kamal			
Peukan Bada			
Pulo Aceh			
Aceh Besar			

Catatan/*Note*: [1]Satu RTUP yang mengikuti Program Perhutanan Sosial dapat menggunakan lahan dari perhutanan sosial pada beberapa subsektorl/*One Agricultural Households participating in the Social Forestry Program can use land from social forestry in several subsectors*

https://acehbesarkab.bps.go.id

Tabel 6.12
Table

Jumlah Usaha Pertanian Perorangan yang Mengikuti Program Perhutanan Sosial dan Menggunakan Lahan dari Perhutanan Sosial Menurut Kecamatan dan Subsektor (unit), 2023
Number of Individual Agricultural Holdings Participating in the Social Forestry Program and Utilizing Land from Social Forestry by District and Subsector (units), 2023

Kecamatan *District*	Jumlah Usaha Pertanian Perorangan yang Mengikuti Program Perhutanan Sosial[1] *Number of Individual Agricultural Holdings Participating in the Social Forestry Program*[1]	*Subsektor Subsector*		
		Tanaman Pangan *Food Crops*	Hortikultura *Horticulture*	Perkebunan *Estate crops*
(1)	(2)	(3)	(4)	(5)
Lhoong				
Lhoknga				
Leupung				
Indrapuri				
Kuta Cot Glie				
Seulimeum				
Kota Jantho				
Lembah Seulawah				
Mesjid Raya				
Darussalam				
Baitussalam				
Kuta Baro				
Montasik				
Blang Bintang				
Ingin Jaya				
Krueng Barona Jaya				
Suka Makmur				
Kuta Malaka				
Simpang Tiga				
Darul Imarah				
Darul Kamal				
Peukan Bada				
Pulo Aceh				
Aceh Besar				

https://acehbesarkab.bps.go.id

Lanjutan Tabel/*Continued Table* 6.12

Kecamatan *District*	*Subsektor Subsector*		
	Peternakan *Livestock*	Perikanan *Fishery*	Kehutanan *Forestry*
(1)	(6)	(7)	(8)
Lhoong			
Lhoknga			
Leupung			
Indrapuri			
Kuta Cot Glie			
Seulimeum			
Kota Jantho			
Lembah Seulawah			
Mesjid Raya			
Darussalam			
Baitussalam			
Kuta Baro			
Montasik			
Blang Bintang			
Ingin Jaya			
Krueng Barona Jaya			
Suka Makmur			
Kuta Malaka			
Simpang Tiga			
Darul Imarah			
Darul Kamal			
Peukan Bada			
Pulo Aceh			
Aceh Besar			

Catatan/*Note:* [1]Satu UTP yang mengikuti Program Perhutanan Sosial dapat menggunakan lahan dari perhutanan sosial pada beberapa subsektorl/*One Individual Agricultural Holdings participating in the Social Forestry Program can use land from social forestry in several subsectors*

https://acehbesarkab.bps.go.id

Tabel 6.13
Table

Jumlah Rumah Tangga Usaha Pertanian Menurut Kecamatan dan Kegiatan Penanaman/Pemanfaatan Tanaman Kehutanan dengan Tanaman Pertanian Lainnya/Peternakan/Perikanan dalam Satu Bidang (Agroforestri) (rumah tangga), 2023
Number of Agricultural Households by District and Activities Planting/Utilizing Forestry Plants with Other Agricultural Crops/Livestock/Fisheries in One Field (Agroforestry) (households), 2023

Kecamatan *District*	Melakukan Agroforestri *Engaging in Agroforestry*	Tidak Melakukan Agroforestri *Not Engaging in Agroforestry*	Jumlah *Total*
(1)	(2)	(3)	(4)
Lhoong			
Lhoknga			
Leupung			
Indrapuri			
Kuta Cot Glie			
Seulimeum			
Kota Jantho			
Lembah Seulawah			
Mesjid Raya			
Darussalam			
Baitussalam			
Kuta Baro			
Montasik			
Blang Bintang			
Ingin Jaya			
Krueng Barona Jaya			
Suka Makmur			
Kuta Malaka			
Simpang Tiga			
Darul Imarah			
Darul Kamal			
Peukan Bada			
Pulo Aceh			
Aceh Besar			

https://acehbesarkab.bps.go.id

Tabel / ***Table*** **6.14** **Jumlah Usaha Pertanian Perorangan Menurut Kecamatan dan Kegiatan Penanaman/Pemanfaatan Tanaman Kehutanan dengan Tanaman Pertanian Lainnya/Peternakan/Perikanan dalam Satu Bidang (Agroforestri) (unit), 2023**
Number of Individual Agricultural Holdings by District and Activities Planting/ Utilizing Forestry Plants with Other Agricultural Crops/Livestock/Fisheries in One Field (Agroforestry) (units), 2023

Kecamatan *District*	Melakukan Agroforestri *Engaging in Agroforestry*	Tidak Melakukan Agroforestri *Not Engaging in Agroforestry*	Jumlah *Total*
(1)	(2)	(3)	(4)
Lhoong			
Lhoknga			
Leupung			
Indrapuri			
Kuta Cot Glie			
Seulimeum			
Kota Jantho			
Lembah Seulawah			
Mesjid Raya			
Darussalam			
Baitussalam			
Kuta Baro			
Montasik			
Blang Bintang			
Ingin Jaya			
Krueng Barona Jaya			
Suka Makmur			
Kuta Malaka			
Simpang Tiga			
Darul Imarah			
Darul Kamal			
Peukan Bada			
Pulo Aceh			
Aceh Besar			

https://acehbesarkab.bps.go.id

Tabel / ***Table*** **6.15** **Jumlah Rumah Tangga Usaha Pertanian Menurut Kecamatan dan Keanggotaan Kelompok Tani/Kelompok Peternak/Kelompok Nelayan (rumah tangga), 2023**
Number of Agricultural Households by District and Membership of Farmer Groups/Breeder Groups/Fisherman Groups (households), 2023

Kecamatan *District*	Menjadi Anggota *Becoming a Member*	Tidak Menjadi Anggota *Not Becoming a Member*	Jumlah *Total*
(1)	(2)	(3)	(4)
Lhoong			
Lhoknga			
Leupung			
Indrapuri			
Kuta Cot Glie			
Seulimeum			
Kota Jantho			
Lembah Seulawah			
Mesjid Raya			
Darussalam			
Baitussalam			
Kuta Baro			
Montasik			
Blang Bintang			
Ingin Jaya			
Krueng Barona Jaya			
Suka Makmur			
Kuta Malaka			
Simpang Tiga			
Darul Imarah			
Darul Kamal			
Peukan Bada			
Pulo Aceh			
Aceh Besar			

https://acehbesarkab.bps.go.id

Tabel / ***Table*** **6.16**

Jumla Usaha Pertanian Perorangan Menurut Kecamatan dan Keanggotaan Kelompok Tani/Kelompok Peternak/Kelompok Nelayan (unit), 2023
Number of Individual Agricultural Holdings by District and Membership of Farmer Groups/Breeder Groups/Fisherman Groups (units), 2023

Kecamatan *District*	Menjadi Anggota *Becoming a Member*	Tidak Menjadi Anggota *Not Becoming a Member*	Jumlah *Total*
(1)	(2)	(3)	(4)
Lhoong			
Lhoknga			
Leupung			
Indrapuri			
Kuta Cot Glie			
Seulimeum			
Kota Jantho			
Lembah Seulawah			
Mesjid Raya			
Darussalam			
Baitussalam			
Kuta Baro			
Montasik			
Blang Bintang			
Ingin Jaya			
Krueng Barona Jaya			
Suka Makmur			
Kuta Malaka			
Simpang Tiga			
Darul Imarah			
Darul Kamal			
Peukan Bada			
Pulo Aceh			
Aceh Besar			

https://acehbesarkab.bps.go.id

Tabel / ***Table*** **6.17** **Jumlah Rumah Tangga Usaha Pertanian Menurut Kecamatan dan Bagian dari Kemitraan atau Pertanian Plasma (rumah tangga), 2023**
Number of Agricultural Households by District and Involvement in Partnership or Plasma Farming (households), 2023

Kecamatan *District*	Bagian dari Kemitraan atau Pertanian Plasma *Part of Partnership or Plasma Farming*	Bukan Bagian dari Kemitraan atau Pertanian Plasma *Not Part of Partnership or Plasma Farming*	Jumlah *Total*
(1)	(2)	(3)	(4)
Lhoong			
Lhoknga			
Leupung			
Indrapuri			
Kuta Cot Glie			
Seulimeum			
Kota Jantho			
Lembah Seulawah			
Mesjid Raya			
Darussalam			
Baitussalam			
Kuta Baro			
Montasik			
Blang Bintang			
Ingin Jaya			
Krueng Barona Jaya			
Suka Makmur			
Kuta Malaka			
Simpang Tiga			
Darul Imarah			
Darul Kamal			
Peukan Bada			
Pulo Aceh			
Aceh Besar			

https://acehbesarkab.bps.go.id

Tabel / ***Table*** **6.18** **Jumlah Usaha Pertanian Perorangan Menurut Kecamatan dan Bagian dari Kemitraan atau Pertanian Plasma (unit), 2023**
Number of Individual Agricultural Holdings by District and Involvement in Partnership or Plasma Farming (units), 2023

Kecamatan *District*	Bagian dari Kemitraan atau Pertanian Plasma *Part of Partnership or Plasma Farming*	Bukan Bagian dari Kemitraan atau Pertanian Plasma *Not Part of Partnership or Plasma Farming*	Jumlah *Total*
(1)	(2)	(3)	(4)
Lhoong			
Lhoknga			
Leupung			
Indrapuri			
Kuta Cot Glie			
Seulimeum			
Kota Jantho			
Lembah Seulawah			
Mesjid Raya			
Darussalam			
Baitussalam			
Kuta Baro			
Montasik			
Blang Bintang			
Ingin Jaya			
Krueng Barona Jaya			
Suka Makmur			
Kuta Malaka			
Simpang Tiga			
Darul Imarah			
Darul Kamal			
Peukan Bada			
Pulo Aceh			
Aceh Besar			

https://acehbesarkab.bps.go.id

Tabel 6.19 / ***Table***

Jumlah Rumah Tangga Usaha Pertanian Menurut Kecamatan dan Penggunaan Pupuk (rumah tangga), 2023
Number of Agricultural Households by District and Fertilizer Use (households), 2023

Kecamatan *District*	Menggunakan Pupuk *Using Fertilizer*	Tidak Menggunakan Pupuk *Not Using Fertilizer*	Tidak Mengusahakan Budidaya Tanaman dan Perikanan *Not Engaging in Crop and Fish Farming*	Jumlah *Total*
(1)	(2)	(3)	(4)	(5)
Lhoong				
Lhoknga				
Leupung				
Indrapuri				
Kuta Cot Glie				
Seulimeum				
Kota Jantho				
Lembah Seulawah				
Mesjid Raya				
Darussalam				
Baitussalam				
Kuta Baro				
Montasik				
Blang Bintang				
Ingin Jaya				
Krueng Barona Jaya				
Suka Makmur				
Kuta Malaka				
Simpang Tiga				
Darul Imarah				
Darul Kamal				
Peukan Bada				
Pulo Aceh				
Aceh Besar				

https://acehbesarkab.bps.go.id

Tabel / ***Table*** **6.20** **Jumlah Usaha Pertanian Perorangan Menurut Kecamatan dan Penggunaan Pupuk (unit), 2023**
Number of Individual Agricultural Holdings by District and Fertilizer Use (units), 2023

Kecamatan *District*	Menggunakan Pupuk *Using Fertilizer*	Tidak Menggunakan Pupuk *Not Using Fertilizer*	Tidak Mengusahakan Budidaya Tanaman dan Perikanan *Not Engaging in Crop and Fish Farming*	Jumlah *Total*
(1)	(2)	(3)	(4)	(5)
Lhoong				
Lhoknga				
Leupung				
Indrapuri				
Kuta Cot Glie				
Seulimeum				
Kota Jantho				
Lembah Seulawah				
Mesjid Raya				
Darussalam				
Baitussalam				
Kuta Baro				
Montasik				
Blang Bintang				
Ingin Jaya				
Krueng Barona Jaya				
Suka Makmur				
Kuta Malaka				
Simpang Tiga				
Darul Imarah				
Darul Kamal				
Peukan Bada				
Pulo Aceh				
Aceh Besar				

https://acehbesarkab.bps.go.id

Tabel / ***Table*** **6.21** **Jumlah Rumah Tangga Usaha Pertanian Menurut Kecamatan dan Penggunaan Pestisida (rumah tangga), 2023**
Number of Agricultural Households by District and Pesticide Use (households), 2023

Kecamatan *District*	Menggunakan Pestisida *Using Pesticides*	Tidak Menggunakan Pestisida *Not Using Pesticides*	Tidak Mengusahakan Budidaya Tanaman dan Perikanan *Not Engaging in Crop and Fish Farming*	Jumlah *Total*
(1)	(2)	(3)	(4)	(5)
Lhoong				
Lhoknga				
Leupung				
Indrapuri				
Kuta Cot Glie				
Seulimeum				
Kota Jantho				
Lembah Seulawah				
Mesjid Raya				
Darussalam				
Baitussalam				
Kuta Baro				
Montasik				
Blang Bintang				
Ingin Jaya				
Krueng Barona Jaya				
Suka Makmur				
Kuta Malaka				
Simpang Tiga				
Darul Imarah				
Darul Kamal				
Peukan Bada				
Pulo Aceh				
Aceh Besar				

https://acehbesarkab.bps.go.id

Tabel / ***Table*** **6.22** **Jumlah Usaha Pertanian Perorangan Menurut Kecamatan dan Penggunaan Pestisida (unit), 2023**
Number of Individual Agricultural Holdings by District and Pesticide Use (units), 2023

Kecamatan *District*	Menggunakan Pestisida *Using Pesticides*	Tidak Menggunakan Pestisida *Not Using Pesticides*	Tidak Mengusahakan Budidaya Tanaman dan Perikanan *Not Engaging in Crop and Fish Farming*	Jumlah *Total*
(1)	(2)	(3)	(4)	(5)
Lhoong				
Lhoknga				
Leupung				
Indrapuri				
Kuta Cot Glie				
Seulimeum				
Kota Jantho				
Lembah Seulawah				
Mesjid Raya				
Darussalam				
Baitussalam				
Kuta Baro				
Montasik				
Blang Bintang				
Ingin Jaya				
Krueng Barona Jaya				
Suka Makmur				
Kuta Malaka				
Simpang Tiga				
Darul Imarah				
Darul Kamal				
Peukan Bada				
Pulo Aceh				
Aceh Besar				

https://acehbesarkab.bps.go.id

Tabel / ***Table*** 6.23

Jumlah Rumah Tangga Usaha Pertanian Menurut Kecamatan dan Aktivitas Pencatatan/Pembukuan untuk Kegiatan Usaha Pertanian (rumah tangga), 2023

Number of Agricultural Households by District and Recording/Bookkeeping Activities for Agricultural Business Operations (households), 2023

Kecamatan *District*	Tidak Pernah *Never*	Hanya Sesekali *Only Occasionally*	Hanya Sebagian *Only partially*	Berkala dan Lengkap *Regular and Complete*	Jumlah *Total*
(1)	(2)	(3)	(4)	(5)	(6)
Lhoong					
Lhoknga					
Leupung					
Indrapuri					
Kuta Cot Glie					
Seulimeum					
Kota Jantho					
Lembah Seulawah					
Mesjid Raya					
Darussalam					
Baitussalam					
Kuta Baro					
Montasik					
Blang Bintang					
Ingin Jaya					
Krueng Barona Jaya					
Suka Makmur					
Kuta Malaka					
Simpang Tiga					
Darul Imarah					
Darul Kamal					
Peukan Bada					
Pulo Aceh					
Aceh Besar					

https://acehbesarkab.bps.go.id

Tabel / ***Table*** 6.24

Jumlah Usaha Pertanian Perorangan Menurut Kecamatan dan Aktivitas Pencatatan/Pembukuan untuk Kegiatan Usaha Pertanian (unit), 2023
Number of Individual Agricultural Holdings by District and Recording/ Bookkeeping Activities for Agricultural Business Operations (units), 2023

Kecamatan *District*	Tidak Pernah *Never*	Hanya Sesekali *Only Occasionally*	Hanya Sebagian *Only partially*	Berkala dan Lengkap *Regular and Complete*	Jumlah *Total*
(1)	(2)	(3)	(4)	(5)	(6)
Lhoong					
Lhoknga					
Leupung					
Indrapuri					
Kuta Cot Glie					
Seulimeum					
Kota Jantho					
Lembah Seulawah					
Mesjid Raya					
Darussalam					
Baitussalam					
Kuta Baro					
Montasik					
Blang Bintang					
Ingin Jaya					
Krueng Barona Jaya					
Suka Makmur					
Kuta Malaka					
Simpang Tiga					
Darul Imarah					
Darul Kamal					
Peukan Bada					
Pulo Aceh					
Aceh Besar					

https://acehbesarkab.bps.go.id

Tabel / ***Table*** 6.25

Jumlah Rumah Tangga Usaha Pertanian Menurut Kecamatan dan Persentase Pendapatan Pertanian terhadap Total Pendapatan (rumah tangga), 2023
Number of Agricultural Households by District and Receipt of Assistance for Agricultural Businesses (households), 2023

Kecamatan *District*	Kelompok Persentase Pendapatan *Percentage of Agricultural Income Group*					Jumlah *Total*
	0 - 25%	26 - 50%	51 - 75%	76 - 99%	100%	
(1)	(2)	(3)	(4)	(5)	(6)	(7)
Lhoong						
Lhoknga						
Leupung						
Indrapuri						
Kuta Cot Glie						
Seulimeum						
Kota Jantho						
Lembah Seulawah						
Mesjid Raya						
Darussalam						
Baitussalam						
Kuta Baro						
Montasik						
Blang Bintang						
Ingin Jaya						
Krueng Barona Jaya						
Suka Makmur						
Kuta Malaka						
Simpang Tiga						
Darul Imarah						
Darul Kamal						
Peukan Bada						
Pulo Aceh						
Aceh Besar						

https://acehbesarkab.bps.go.id

Tabel / ***Table*** 6.26

Jumlah Usaha Pertanian Perorangan Menurut Kecamatan dan Persentase Pendapatan Pertanian terhadap Total Pendapatan (unit), 2023
Number of Individual Agricultural Holdings by District and Percentage of Agricultural Income to Total Income (units), 2023

Kecamatan *District*	Kelompok Persentase Pendapatan *Percentage of Agricultural Income Group*					Jumlah *Total*
	0 - 25%	26 - 50%	51 - 75%	76 - 99%	100%	
(1)	(2)	(3)	(4)	(5)	(6)	(7)
Lhoong						
Lhoknga						
Leupung						
Indrapuri						
Kuta Cot Glie						
Seulimeum						
Kota Jantho						
Lembah Seulawah						
Mesjid Raya						
Darussalam						
Baitussalam						
Kuta Baro						
Montasik						
Blang Bintang						
Ingin Jaya						
Krueng Barona Jaya						
Suka Makmur						
Kuta Malaka						
Simpang Tiga						
Darul Imarah						
Darul Kamal						
Peukan Bada						
Pulo Aceh						
Aceh Besar						

https://acehbesarkab.bps.go.id

Tabel / ***Table*** 6.27

Jumlah Rumah Tangga Usaha Pertanian Menurut Kecamatan dan Penerimaan Bantuan untuk Usaha Pertanian (rumah tangga), 2023
Number of Agricultural Households by District and Receipt of Assistance for Agricultural Businesses (households), 2023

Kecamatan *District*	Rumah Tangga Usaha Pertanian *Agricultural Households*		
	Mendapatkan Bantuan *Receiving Assistance*	Tidak Mendapatkan Bantuan *Not Receiving Assistance*	Jumlah *Total*
(1)	(2)	(3)	(4)
Lhoong			
Lhoknga			
Leupung			
Indrapuri			
Kuta Cot Glie			
Seulimeum			
Kota Jantho			
Lembah Seulawah			
Mesjid Raya			
Darussalam			
Baitussalam			
Kuta Baro			
Montasik			
Blang Bintang			
Ingin Jaya			
Krueng Barona Jaya			
Suka Makmur			
Kuta Malaka			
Simpang Tiga			
Darul Imarah			
Darul Kamal			
Peukan Bada			
Pulo Aceh			
Aceh Besar			

https://acehbesarkab.bps.go.id

Tabel / ***Table*** 6.28

Jumlah Usaha Pertanian Perorangan Menurut Kecamatan dan Penerimaan Bantuan untuk Usaha Pertanian (unit), 2023
Number of Individual Agricultural Holdings by District and Receipt of Assistance for Agricultural Businesses (units), 2023

Kecamatan *District*	Usaha Pertanian Peorangan (unit) *Individual Agricultural Holdings (units)*		
	Mendapatkan Bantuan *Receiving Assistance*	Tidak Mendapatkan Bantuan *Not Receiving Assistance*	Jumlah *Total*
(1)	(2)	(3)	(4)
Lhoong			
Lhoknga			
Leupung			
Indrapuri			
Kuta Cot Glie			
Seulimeum			
Kota Jantho			
Lembah Seulawah			
Mesjid Raya			
Darussalam			
Baitussalam			
Kuta Baro			
Montasik			
Blang Bintang			
Ingin Jaya			
Krueng Barona Jaya			
Suka Makmur			
Kuta Malaka			
Simpang Tiga			
Darul Imarah			
Darul Kamal			
Peukan Bada			
Pulo Aceh			
Aceh Besar			

https://acehbesarkab.bps.go.id

Tabel / ***Table*** **6.29**

Jumlah Rumah Tangga Usaha Pertanian yang Mendapatkan Bantuan Untuk Usaha Pertanian Perorangan Menurut Kecamatan dan Jenis Bantuan (rumah tangga), 2023
Number of Agricultural Households Receiving Assistance for Individual Agricultural Holdings by District and Type of Assistance (households), 2023

Kecamatan *District*	Jumlah Rumah Tangga Pertanian yang Mendapatkan Bantuan[1] *Number of Agricultural Households Receiving Assistance[1]*	Jenis Bantuan *Type of Assistance*	
		Pupuk Subsidi *Subsidized Fertilizers*	Sarana/Peralatan Produksi *Production Tools/Equipment*
(1)	(2)	(3)	(4)
Lhoong			
Lhoknga			
Leupung			
Indrapuri			
Kuta Cot Glie			
Seulimeum			
Kota Jantho			
Lembah Seulawah			
Mesjid Raya			
Darussalam			
Baitussalam			
Kuta Baro			
Montasik			
Blang Bintang			
Ingin Jaya			
Krueng Barona Jaya			
Suka Makmur			
Kuta Malaka			
Simpang Tiga			
Darul Imarah			
Darul Kamal			
Peukan Bada			
Pulo Aceh			
Aceh Besar			

https://acehbesarkab.bps.go.id

Lanjutan Tabel/*Continued Table 6.29*

Kecamatan *District*	Jenis Bantuan *Type of Assistance*		
	Bibit *Seedlings*	Pakan *Feed*	Lainnya *Others*
(1)	(5)	(6)	(7)
Lhoong			
Lhoknga			
Leupung			
Indrapuri			
Kuta Cot Glie			
Seulimeum			
Kota Jantho			
Lembah Seulawah			
Mesjid Raya			
Darussalam			
Baitussalam			
Kuta Baro			
Montasik			
Blang Bintang			
Ingin Jaya			
Krueng Barona Jaya			
Suka Makmur			
Kuta Malaka			
Simpang Tiga			
Darul Imarah			
Darul Kamal			
Peukan Bada			
Pulo Aceh			
Aceh Besar			

Catatan/*Note*: [1]Satu RTUP dapat memperoleh beberapa jenis bantuan/*One Agricultural Households can receive one or more type of assistance*

https://acehbesarkab.bps.go.id

Tabel / ***Table*** 6.30

Jumlah Usaha Pertanian Perorangan yang Mendapatkan Bantuan Untuk Usaha Pertanian Menurut Kecamatan dan Jenis Bantuan (unit), 2023
Number of Individual Agricultural Holdings Receiving Assistance for Agricultural Businesses by District and Type of Assistance (units), 2023

Kecamatan *District*	Jumlah Usaha Pertanian Perorangan yang Mendapatkan Bantuan[1] *Number of Individual Agricultural Holdings Receiving Assistance[1]*	Jenis Bantuan *Type of Assistance*	
		Pupuk Subsidi *Subsidized Fertilizers*	Sarana/Peralatan Produksi *Production Tools/Equipment*
(1)	(2)	(3)	(4)
Lhoong			
Lhoknga			
Leupung			
Indrapuri			
Kuta Cot Glie			
Seulimeum			
Kota Jantho			
Lembah Seulawah			
Mesjid Raya			
Darussalam			
Baitussalam			
Kuta Baro			
Montasik			
Blang Bintang			
Ingin Jaya			
Krueng Barona Jaya			
Suka Makmur			
Kuta Malaka			
Simpang Tiga			
Darul Imarah			
Darul Kamal			
Peukan Bada			
Pulo Aceh			
Aceh Besar			

https://acehbesarkab.bps.go.id

Lanjutan Tabel/*Continued Table* 6.30

Kecamatan *District*	Jenis Bantuan *Type of Assistance*		
	Bibit *Seedlings*	Pakan *Feed*	Lainnya *Others*
(1)	(5)	(6)	(7)
Lhoong			
Lhoknga			
Leupung			
Indrapuri			
Kuta Cot Glie			
Seulimeum			
Kota Jantho			
Lembah Seulawah			
Mesjid Raya			
Darussalam			
Baitussalam			
Kuta Baro			
Montasik			
Blang Bintang			
Ingin Jaya			
Krueng Barona Jaya			
Suka Makmur			
Kuta Malaka			
Simpang Tiga			
Darul Imarah			
Darul Kamal			
Peukan Bada			
Pulo Aceh			
Aceh Besar			

Catatan/*Note*: [1]Satu UTP dapat memperoleh beberapa jenis bantuan/*One Individual Agricultural Holdings can receive one or more type of assistance*

https://acehbesarkab.bps.go.id

Tabel / ***Table*** **6.31** **Jumlah Rumah Tangga Usaha Pertanian Menurut Kecamatan dan Kepemilikan Akses Terhadap Kredit Usaha Rakyat (KUR) Pertanian (rumah tangga), 2023**
Number of Agricultural Households by District and Ownership of Access to People's Business Credit for Agriculture (households), 2023

Kecamatan *District*	Memiliki Akses Terhadap Kredit Usaha Rakyat *Having Access to People's Business Credit*	Tidak Memiliki Akses Terhadap Kredit Usaha Rakyat *Not Having Access to People's Business Credit*	Jumlah *Total*
(1)	(2)	(3)	(4)
Lhoong			
Lhoknga			
Leupung			
Indrapuri			
Kuta Cot Glie			
Seulimeum			
Kota Jantho			
Lembah Seulawah			
Mesjid Raya			
Darussalam			
Baitussalam			
Kuta Baro			
Montasik			
Blang Bintang			
Ingin Jaya			
Krueng Barona Jaya			
Suka Makmur			
Kuta Malaka			
Simpang Tiga			
Darul Imarah			
Darul Kamal			
Peukan Bada			
Pulo Aceh			
Aceh Besar			

https://acehbesarkab.bps.go.id

Tabel / ***Table*** **6.32** **Jumlah Usaha Pertanian Perorangan Menurut Kecamatan dan Kepemilikan Akses Terhadap Kredit Usaha Rakyat (KUR) Pertanian (unit), 2023**
Number of Individual Agricultural Holdings by District and Ownership of Access to People's Business Credit for Agriculture (units), 2023

Kecamatan *District*	Memiliki Akses Terhadap Kredit Usaha Rakyat *Having Access to People's Business Credit*	Tidak Memiliki Akses Terhadap Kredit Usaha Rakyat *Not Having Access to People's Business Credit*	Jumlah *Total*
(1)	(2)	(3)	(4)
Lhoong			
Lhoknga			
Leupung			
Indrapuri			
Kuta Cot Glie			
Seulimeum			
Kota Jantho			
Lembah Seulawah			
Mesjid Raya			
Darussalam			
Baitussalam			
Kuta Baro			
Montasik			
Blang Bintang			
Ingin Jaya			
Krueng Barona Jaya			
Suka Makmur			
Kuta Malaka			
Simpang Tiga			
Darul Imarah			
Darul Kamal			
Peukan Bada			
Pulo Aceh			
Aceh Besar			

https://acehbesarkab.bps.go.id

Tabel / ***Table*** **6.33**

Jumlah Rumah Tangga Usaha Pertanian Menurut Kecamatan dan Perlindungan Asuransi untuk Usaha Pertanian (rumah tangga), 2023
Number of Agricultural Households by District and Insurance Coverage for Agricultural Businesses (households), 2023

Kecamatan *District*	Dilindungi Asuransi *Covered by Insurance*	Tidak Dilindungi Asuransi *Not Covered by Insurance*	Jumlah *Total*
(1)	(2)	(3)	(4)
Lhoong			
Lhoknga			
Leupung			
Indrapuri			
Kuta Cot Glie			
Seulimeum			
Kota Jantho			
Lembah Seulawah			
Mesjid Raya			
Darussalam			
Baitussalam			
Kuta Baro			
Montasik			
Blang Bintang			
Ingin Jaya			
Krueng Barona Jaya			
Suka Makmur			
Kuta Malaka			
Simpang Tiga			
Darul Imarah			
Darul Kamal			
Peukan Bada			
Pulo Aceh			
Aceh Besar			

https://acehbesarkab.bps.go.id

Tabel / ***Table*** 6.34

Jumlah Usaha Pertanian Perorangan Menurut Kecamatan dan Perlindungan Asuransi untuk Usaha Pertanian (unit), 2023
Number of Individual Agricultural Holdings by District and Insurance Coverage for Agricultural Businesses (units), 2023

Kecamatan *District*	Dilindungi Asuransi *Covered by Insurance*	Tidak Dilindungi Asuransi *Not Covered by Insurance*	Jumlah *Total*
(1)	(2)	(3)	(4)
Lhoong			
Lhoknga			
Leupung			
Indrapuri			
Kuta Cot Glie			
Seulimeum			
Kota Jantho			
Lembah Seulawah			
Mesjid Raya			
Darussalam			
Baitussalam			
Kuta Baro			
Montasik			
Blang Bintang			
Ingin Jaya			
Krueng Barona Jaya			
Suka Makmur			
Kuta Malaka			
Simpang Tiga			
Darul Imarah			
Darul Kamal			
Peukan Bada			
Pulo Aceh			
Aceh Besar			

https://acehbesarkab.bps.go.id

Tabel / ***Table*** **6.35**

Jumlah Rumah Tangga Usaha Perkebunan Menurut Kecamatan dan Kepemilikan Surat Tanda Daftar Usaha Perkebunan Untuk Budi Daya (STD-B) (rumah tangga), 2023
Number of Estate Crop Cultivation Households by District and Ownership of the Certificate of Registration for Plantation Cultivation (households), 2023

Kecamatan *District*	Memiliki STD-B *Have a Certificate of Registration for Plantation Cultivation*	Tidak Memiliki STD-B *Not Having a Certificate of Registration for Plantation Cultivation*	Jumlah *Total*
(1)	(2)	(3)	(4)
Lhoong			
Lhoknga			
Leupung			
Indrapuri			
Kuta Cot Glie			
Seulimeum			
Kota Jantho			
Lembah Seulawah			
Mesjid Raya			
Darussalam			
Baitussalam			
Kuta Baro			
Montasik			
Blang Bintang			
Ingin Jaya			
Krueng Barona Jaya			
Suka Makmur			
Kuta Malaka			
Simpang Tiga			
Darul Imarah			
Darul Kamal			
Peukan Bada			
Pulo Aceh			
Aceh Besar			

https://acehbesarkab.bps.go.id

Tabel / ***Table*** **6.36** **Jumlah Usaha Pertanian Perorangan Perkebunan Menurut Kecamatan dan Kepemilikan Surat Tanda Daftar Usaha Perkebunan Untuk Budi Daya (STD-B) (unit), 2023**
Number of Estate Crop Individual Agricultural Holdings by District and Ownership of the Certificate of Registration for Plantation Cultivation (units), 2023

Kecamatan *District*	Memiliki STD-B *Have a Certificate of Registration for Plantation Cultivation*	Tidak Memiliki STD-B *Not Having a Certificate of Registration for Plantation Cultivation*	Jumlah *Total*
(1)	(2)	(3)	(4)
Lhoong			
Lhoknga			
Leupung			
Indrapuri			
Kuta Cot Glie			
Seulimeum			
Kota Jantho			
Lembah Seulawah			
Mesjid Raya			
Darussalam			
Baitussalam			
Kuta Baro			
Montasik			
Blang Bintang			
Ingin Jaya			
Krueng Barona Jaya			
Suka Makmur			
Kuta Malaka			
Simpang Tiga			
Darul Imarah			
Darul Kamal			
Peukan Bada			
Pulo Aceh			
Aceh Besar			

https://acehbesarkab.bps.go.id

Tabel / ***Table*** **6.37** **Jumlah Rumah Tangga Usaha Pertanian Menurut Kecamatan dan Penggunaan Lahan Terbatas untuk Usaha Pertanian (rumah tangga), 2023**
Number of Agricultural Households by District and Limited Land Use for Agricultural Businesses (households), 2023

Kecamatan *District*	Melakukan Usaha Pertanian di Lahan Terbatas *Engaging in Agriculture on Limited Land*	Tidak Melakukan Usaha Pertanian di Lahan Terbatas *Not Engaging in Agriculture on Limited Land*	Jumlah *Total*
(1)	(2)	(3)	(4)
Lhoong			
Lhoknga			
Leupung			
Indrapuri			
Kuta Cot Glie			
Seulimeum			
Kota Jantho			
Lembah Seulawah			
Mesjid Raya			
Darussalam			
Baitussalam			
Kuta Baro			
Montasik			
Blang Bintang			
Ingin Jaya			
Krueng Barona Jaya			
Suka Makmur			
Kuta Malaka			
Simpang Tiga			
Darul Imarah			
Darul Kamal			
Peukan Bada			
Pulo Aceh			
Aceh Besar			

https://acehbesarkab.bps.go.id

Tabel / ***Table*** **6.38** **Jumlah Usaha Pertanian Perorangan Menurut Kecamatan dan Penggunaan Lahan Terbatas untuk Usaha Pertanian (unit), 2023**
Number of Individual Agricultural Holdings by District and Limited Land Use for Agricultural Businesses (units), 2023

Kecamatan *District*	Melakukan Usaha Pertanian di Lahan Terbatas *Engaging in Agriculture on Limited Land*	Tidak Melakukan Usaha Pertanian di Lahan Terbatas *Not Engaging in Agriculture on Limited Land*	Jumlah *Total*
(1)	(2)	(3)	(4)
Lhoong			
Lhoknga			
Leupung			
Indrapuri			
Kuta Cot Glie			
Seulimeum			
Kota Jantho			
Lembah Seulawah			
Mesjid Raya			
Darussalam			
Baitussalam			
Kuta Baro			
Montasik			
Blang Bintang			
Ingin Jaya			
Krueng Barona Jaya			
Suka Makmur			
Kuta Malaka			
Simpang Tiga			
Darul Imarah			
Darul Kamal			
Peukan Bada			
Pulo Aceh			
Aceh Besar			

https://acehbesarkab.bps.go.id

Tabel / ***Table*** **6.39** **Jumlah Rumah Tangga Usaha Pertanian Menurut Kecamatan dan Penggunaan Media Pot dan Sejenisnya untuk Usaha Pertanian (rumah tangga), 2023**
Number of Agricultural Households by District and the Use of Potting Media and Similar Materials for Agricultural Businesses (households), 2023

Kecamatan *District*	Menggunakan Media Pot dan Sejenisnya *Using Potting Media and Similar Items*	Tidak Menggunakan Media Pot dan Sejenisnya *Not Using Potting Media and Similar Items*	Jumlah *Total*
(1)	(2)	(3)	(4)
Lhoong			
Lhoknga			
Leupung			
Indrapuri			
Kuta Cot Glie			
Seulimeum			
Kota Jantho			
Lembah Seulawah			
Mesjid Raya			
Darussalam			
Baitussalam			
Kuta Baro			
Montasik			
Blang Bintang			
Ingin Jaya			
Krueng Barona Jaya			
Suka Makmur			
Kuta Malaka			
Simpang Tiga			
Darul Imarah			
Darul Kamal			
Peukan Bada			
Pulo Aceh			
Aceh Besar			

https://acehbesarkab.bps.go.id

Tabel / ***Table*** 6.40

Jumlah Usaha Pertanian Perorangan Menurut Kecamatan dan Penggunaan Media Pot dan Sejenisnya untuk Usaha Pertanian (unit), 2023
Number of Individual Agricultural Holdings by District and the Use of Potting Media and Similar Materials for Agricultural Businesses (units), 2023

Kecamatan *District*	Menggunakan Media Pot dan Sejenisnya *Using Potting Media and Similar Items*	Tidak Menggunakan Media Pot dan Sejenisnya *Not Using Potting Media and Similar Items*	Jumlah *Total*
(1)	(2)	(3)	(4)
Lhoong			
Lhoknga			
Leupung			
Indrapuri			
Kuta Cot Glie			
Seulimeum			
Kota Jantho			
Lembah Seulawah			
Mesjid Raya			
Darussalam			
Baitussalam			
Kuta Baro			
Montasik			
Blang Bintang			
Ingin Jaya			
Krueng Barona Jaya			
Suka Makmur			
Kuta Malaka			
Simpang Tiga			
Darul Imarah			
Darul Kamal			
Peukan Bada			
Pulo Aceh			
Aceh Besar			

https://acehbesarkab.bps.go.id

Tabel 6.41
Table

Jumlah Rumah Tangga Usaha Pertanian Menurut Kecamatan dan Penggunaan Teknologi Hidroponik, Aquaponik, Vertikulture, Media Terpal, dan Sejenisnya (rumah tangga), 2023
Number of Agricultural Households by District and the Use of Hydroponic, Aquaponic, Verticulture, Tarpaulin Media and Similar Technology (households), 2023

Kecamatan *District*	Menggunakan Teknologi *Using Technology*	Tidak Menggunakan Teknologi *Not Using Technology*	Jumlah *Total*
(1)	(2)	(3)	(4)
Lhoong			
Lhoknga			
Leupung			
Indrapuri			
Kuta Cot Glie			
Seulimeum			
Kota Jantho			
Lembah Seulawah			
Mesjid Raya			
Darussalam			
Baitussalam			
Kuta Baro			
Montasik			
Blang Bintang			
Ingin Jaya			
Krueng Barona Jaya			
Suka Makmur			
Kuta Malaka			
Simpang Tiga			
Darul Imarah			
Darul Kamal			
Peukan Bada			
Pulo Aceh			
Aceh Besar			

https://acehbesarkab.bps.go.id

Tabel / ***Table*** 6.42

Jumlah Usaha Pertanian Perorangan Menurut Kecamatan dan Penggunaan Teknologi Hidroponik, Aquaponik, Vertikulture, Media Terpal, dan Sejenisnya (unit), 2023
Number of Individual Agricultural Holdings by District and the Use of Hydroponic, Aquaponic, Verticulture, Tarpaulin Media and Similar Technology (units), 2023

Kecamatan *District*	Menggunakan Teknologi *Using Technology*	Tidak Menggunakan Teknologi *Not Using Technology*	Jumlah *Total*
(1)	(2)	(3)	(4)
Lhoong			
Lhoknga			
Leupung			
Indrapuri			
Kuta Cot Glie			
Seulimeum			
Kota Jantho			
Lembah Seulawah			
Mesjid Raya			
Darussalam			
Baitussalam			
Kuta Baro			
Montasik			
Blang Bintang			
Ingin Jaya			
Krueng Barona Jaya			
Suka Makmur			
Kuta Malaka			
Simpang Tiga			
Darul Imarah			
Darul Kamal			
Peukan Bada			
Pulo Aceh			
Aceh Besar			

https://acehbesarkab.bps.go.id

Daftar **Pustaka**
References

Badan Pusat Statistik. 2013. *Angka Nasional Hasil Pencacahan Lengkap Sensus Pertanian 2013*. Jakarta: BPS

Badan Pusat Statistik. 2022. P*edoman Petugas Lapangan Usaha Pertanian Perorangan (UTP) PAPI Sensus Pertanian 2023 Pencacahan Lengkap*.Jakarta: BPS

Badan Pusat Statistik. 2022. *Pedoman Petugas Lapangan Usaha Pertanian Perorangan (UTP) CAPI Sensus Pertanian 2023 Pencacahan Lengkap*. Jakarta: BPS

Badan Pusat Statistik. 2022. *Pedoman Petugas Lapangan Usaha Perusahaan Pertanian Berbadan Hukum (UPB) Sensus Pertanian 2023 Pencacahan Lengkap*. Jakarta: BPS

Food and Agriculture Organization. 2015. *World Programme For The Census of Agriculture 2020. Volume 1. Programme, Concepts, and Definitions*. Roma: FAO

Food and Agriculture Organization. 2015. *World Programme For The Census of Agriculture 2020. Volume 2. Operational Guidelines*. Roma: FAO

Kementerian Pertanian Republik Indonesia. *Peraturan Menteri Pertanian Republik Indonesia Nomor 04 Tahun 2019 Tentang Pedoman Gerakan Pembangunan Sumber Daya Manusia Pertanian Menuju Lumbung Pangan Dunia 2045*.

https://ecampus.sikola.bps.go.id

https://acehbesarkab.bps.go.id

https://acehbesarkab.bps.go.id

Kunjungi/*Access*

https://sensus.bps.go.id/metadata_kegiatan/index/st2023

untuk informasi lengkap metadata statistik ST2023/*for more information about ST2023 statistical metadata*

Tabel Lengkap Tahap II
Complete Table Edition 2

BerAKHLAK
Berorientasi Pelayanan Akuntabel Kompeten
Harmonis Loyal Adaptif Kolaboratif

#bangga melayani bangsa

DATA

MENCERDASKAN BANGSA

Enlighten The Nation

https://bintansalkab.bps.go.id

BADAN PUSAT STATISTIK
KABUPATEN BIREUEN
BPS-STATISTICS BIREUEN REGENCY
Jl. dr. Sutomo No. 6-8 Jakarta 10710
Telp: (021) 3841195, 3842508, 3810291, Fax: (021) 38410291
Homapage: https://www.bps.go.id *Email*:bpshq@bps.go.id