


KECAMATAN KALITENGAH DALAM ANGKA

Kalitengah Subdistrict in Figures


2023



KECAMATAN KALITENGAH DALAM ANGKA

Kalitengah Subdistrict in Figures

2023



KECAMATAN KALITENGAH DALAM ANGKA
Kalitengah Subdistrict in Figures
2022

ISSN: 2798-7930

No. Publikasi/*Publication Number*: 35240.2323

Katalog /*Catalog*: 1102001.3524190

Ukuran Buku/*Book Size*: 14,8 cm x 21 cm

Jumlah Halaman/*Number of Pages* : xxviii + 102 hal/*pages*

Naskah/*Manuscript*:

BPS Kabupaten Lamongan

BPS-Statistics of Lamongan Regency

Penyunting/*Editor*:

BPS Kabupaten Lamongan *BPS-Statistics*

of Lamongan Regency

Desain Kover/*Cover Design*:

BPS Kabupaten Lamongan

BPS-Statistics of Lamongan Regency

Ilustrasi Kover/*Cover Illustration*:

Hasil Perikanan Udang (<https://www.antarafoto.com/>)

Diterbitkan oleh/*Published by*:

©BPS Kabupaten Lamongan/*BPS-Statistics of Lamongan* Regency

Dicetak oleh/*Printed by*:

CV. Azka Putra Pratama

Dilarang mengumumkan, mendistribusikan, mengomunikasikan, dan/atau menggandakan sebagian atau seluruh isi buku ini untuk tujuan komersil tanpa izin tertulis dari Badan Pusat Statistik Kabupaten Lamongan.

Prohibited to announce, distribute, communicate, and/or copy part or all of this book for commercial purpose without permission from BPS-Statistics Indonesia Lamongan Regency.

TIM PENYUSUN/TEAM MEMBERS

Pengarah/Director

Bagyo Trilaksono, SP, MM.

Penanggung Jawab/Persons in Charge

Bagyo Trilaksono, SP, MM.

Penyunting/Editors

Bagyo Trilaksono, SP, MM.

Pengolah Data dan Penulis Naskah/Data Processor and Writers

Putri Ayu Utari, A.Md, Stat.

Penata Letak/Layout Designers

Putri Ayu Utari, A.Md, Stat.

KONTRIBUTOR DATA/DATA CONTRIBUTORS

1. Kementerian Agama/*Ministry of Religious Affair*
2. Kementerian Pendidikan dan Kebudayaan/*Ministry of Education and Culture*
3. Kecamatan Kalitengah/*Kalitengah Subdistrict*
4. Badan Pusat Statistik/*BPS-Statistics Indonesia*
5. Dinas Kependudukan dan Catatan Sipil Kabupaten Lamongan/*Department of Population and Civil Registry of Lamongan Regency*

<https://lamongankab.bps.go.id>

KEPALA BPS KABUPATEN LAMONGAN
CHIEF STATISTICIAN OF LAMONGAN DISTRICT



Bagyo Trilaksono, SP, MM.



KATA PENGANTAR

Kecamatan Kalitengah Dalam Angka 2023 merupakan publikasi tahunan yang diterbitkan oleh BPS Kabupaten Lamongan. Disadari bahwa publikasi ini belum sepenuhnya memenuhi harapan pihak pemakai data khususnya para perencana, namun diharapkan dapat membantu melengkapi penyusunan rencana pembangunan di Kabupaten Lamongan Khususnya Kecamatan Kalitengah.

Publikasi ini dapat terwujud berkat kerja sama dan bantuan dari berbagai pihak baik instansi pemerintah maupun swasta. Kepada semua pihak yang telah memberikan bantuan disampaikan penghargaan dan terima kasih yang sebesar-besarnya.

Walaupun publikasi ini telah disiapkan sebaik-baiknya, namun disadari masih ada kekurangan dan kesalahan yang terjadi. Untuk perbaikan publikasi ini, tanggapan dan saran yang bersifat konstruktif dari para pemakai sangat diharapkan.

Lamongan, 20 September 2023
Kepala BPS
Kabupaten Lamongan

Bagyo Trilaksono, SP, MM.



PREFACE

Kalitengah Subdistrict in Figures 2023 is an annual publication published by BPS Lamongan Regency. It is realized that this publication has not fully met the expectations of data users, especially planners, but is expected to help complete the preparation of development plans in Lamongan Regency, especially Kalitengah District.

This publication was made possible thanks to the cooperation and assistance of various parties, both government and private agencies. To all those who have provided assistance, we express our gratitude and highest appreciation.

Although this publication has been well prepared, it is acknowledged that there are still shortcomings and errors that occur. To improve this publication, constructive criticism and suggestions from users are highly expected.

*Lamongan, 20 September 2023
Chief Statistician of
Lamongan District*

Bagyo Trilaksono, SP, MM.

DAFTAR ISI/CONTENTS

| | Halaman <i>Page</i> |
|--|------------------------|
| Kata Pengantar | xi |
| Preface | xii |
| Daftar Isi/Contents | xiii |
| Daftar Tabel/ <i>List of Tables</i> | xv |
| Daftar Gambar/ <i>List of Figures</i> | xxii |
| Penjelasan Umum/ <i>Explanatory Notes</i> | xxv |
| Daftar Singkatan/ <i>List of Abbreviation</i> | xxvii |
| 1. Geografi/ <i>Geography</i> | 1 |
| 2. Pemerintahan/ <i>Government</i> | 11 |
| 3. Penduduk/ <i>Population</i> | 23 |
| 4. Sosial dan Kesejahteraan Rakyat/ <i>Social and Welfare</i> | 35 |
| 5. Pertanian/ <i>Agriculture</i> | 63 |
| 6. Pariwisata, Transportasi, dan Komunikasi/ <i>Tourism, Transportation, and Communication</i> | 77 |
| 7. Perbankan, Koperasi, dan Perdagangan/ <i>Banking, Cooperative, and Trade</i> 91 | |

DAFTAR TABEL/LIST OF TABLES

| | Halaman Page |
|---|-----------------|
| 1. GEOGRAFI/GEOGRAPHY | |
| 1.1 KEADAAN GEOGRAFI GEOGRAPHY CONDITION | |
| 1.1.1 Luas Daerah Menurut Desa/Kelurahan di Kecamatan Kalitengah, 2022 <i>Total Area by Villages/Kelurahan in Kalitengah Subdistrict, 2022</i> | 8 |
| 1.1.2 Jarak ke Ibukota Kecamatan dan Ibukota Kabupaten/Kota Menurut Desa/Kelurahan di Kecamatan Kalitengah (km), 2022 <i>Distance to the Subdistrict Capital and Regency/Municipal Capital by Villages/Kelurahan in Kalitengah Subdistrict (km), 2022</i> | 9 |
| 1.1.3 Koordinat Kantor Desa/Kelurahan di Kecamatan Kalitengah, 2022 <i>Observation of Climate Elements by Month at Kalitengah District, 2022</i> | 10 |
| 2. PEMERINTAHAN/GOVERNMENT | |
| 2.1 WILAYAH ADMINISTRATIF ADMINISTRATIVE AREA | |
| 2.1.1 Jumlah Rukun Warga (RW) dan Rukun Tetangga (RT) Menurut Desa/Kelurahan di Kecamatan Kalitengah, 2022 <i>Number of Rukun Warga and Rukun Tetangga by Villages/Kelurahan in Kalitengah Subdistrict, 2022</i> | 18 |
| 2.2 SUMBER DAYA MANUSIA HUMAN RESOURCES | |
| 2.2.1 Camat Kalitengah Periode Tahun 1982 - 2022 <i>Subdistrict of Kalitengah Period 1982 - 2022</i> | 19 |
| 2.2.2 Kepala Desa / Kelurahan dan Sekretaris Desa / Kelurahan Kecamatan Kalitengah 2022 <i>Head of Village/Subdistrict and Secretary of Village/Subdistrict of Kalitengah 2022</i> | 20 |
| 2.2.3 Banyaknya Pegawai Kantor Camat Menurut Pendidikan dan Jenis Kelamin Kecamatan Kalitengah 2022 | |

| | |
|--|----|
| <i>Number of District Head Office Employees by Education and Gender in Kalitengah District, 2022</i> | 21 |
|--|----|

3. PENDUDUK/POPULATION

| | | |
|-----|--|----|
| 3.1 | Jumlah Penduduk Berdasarkan Jenis Kelamin Menurut Desa/Kelurahan di Kecamatan Kalitengah, 2022 <i>Number of Population by Gender by Village/Kelurahan in Kalitengah District, 2022.....</i> | 30 |
| 3.2 | Jumlah Kepala Keluarga Berdasarkan Jenis Kelamin Menurut Desa/Kelurahan di Kecamatan Kalitengah, 2022 <i>Number of Family Heads by Gender by Village/Kelurahan in Kalitengah District, 2022</i> | 31 |
| 3.3 | Banyaknya Penduduk yang Datang menurut Desa/Kelurahan dan Jenis Kelamin di Kecamatan Kalitengah 2022 <i>Number of Residents Coming by Village/Subdistrict and Gender in Kalitengah District 2022</i> | 32 |
| 3.4 | Banyaknya Penduduk yang Pindah menurut Desa/Kelurahan dan Jenis Kelamin di Kecamatan Kalitengah 2022 <i>Number of Residents Migrating by Village/Kelurahan and Gender in Kalitengah District 2022</i> | 33 |

4. SOSIAL DAN KESEJAHTERAAN RAKYAT/SOCIAL AND WELFARE

| | |
|---|----|
| <i>Number of Villages¹/Kelurahan Having Educational Facilities by Educational Level in Kalitengah Subdistrict, 2020–2022</i> | 40 |
|---|----|

4.1 PENDIDIKAN EDUCATION

| | | |
|-------|---|----|
| 4.1.1 | Banyaknya Desa ¹ /Kelurahan yang Memiliki Fasilitas Sekolah Menurut Tingkat Pendidikan di Kecamatan Kalitengah, 2020–2022 <i>Number of Villages¹/Kelurahan Having Educational Facilities by Educational Level in Kalitengah Subdistrict, 2020–2022</i> | 42 |
| 4.1.2 | Jumlah Sekolah Menurut Tingkat Pendidikan di Kecamatan Kalitengah, 2021/2022 dan 2022/2023 | |

| | | |
|------------|--|----|
| | <i>Number of Schools by Educational Level in Kalitengah Subdistrict, 2021/2022 and 2022/2023.....</i> | 43 |
| 4.1.3 | Jumlah Guru Menurut Tingkat Pendidikan di Kecamatan Kalitengah, 2021/2022 dan 2022/2023 <i>Number of Teachers by Educational Level in Kalitengah Subdistrict, 2021/2022 and 2022/2023.....</i> | 44 |
| 4.1.4 | Jumlah Murid Menurut Tingkat Pendidikan di Kecamatan Kalitengah, 2021/2022 dan 2022/2023 <i>Number of Pupils by Educational Level in Kalitengah Subdistrict, 2021/2022 and 2022/2023.....</i> | 45 |
| 4.2 | KESEHATAN HEALTH | |
| 4.2.1 | Banyaknya Desa ¹ /Kelurahan yang Memiliki Sarana Kesehatan Menurut Jenis Sarana Kesehatan di Kecamatan Kalitengah, 2019–2021 <i>Number of Villages¹/Kelurahan Health Facilities by Type of Health Facilities in Kalitengah Subdistrict, 2019–2021</i> | 46 |
| 4.2.2 | Banyaknya Warga Penderita Kekurangan Gizi Menurut Desa/Kelurahan di Kecamatan Kalitengah, 2021 <i>Number of People with Malnutrition by Villages/Kelurahan in Kalitengah Subdistrict, 2021.....</i> | 47 |
| 4.3 | PERUMAHAN DAN LINGKUNGAN HOUSING AND ENVIRONMENT | |
| 4.3.1 | Banyaknya Desa/Kelurahan Menurut Sumber Air Minum Sebagian Besar Keluarga di Kecamatan Kalitengah, 2019–2021 <i>Number of Villages/Kelurahan by Drinking Water Source of Majority Family in Kalitengah Subdistrict, 2019–2021</i> | 48 |
| 4.3.2 | Banyaknya Keluarga Menurut Desa/Kelurahan dan Jenis Pengguna Listrik di Kecamatan Kalitengah, 2021 <i>Number of Family by Villages/Kelurahan and Type of Electricity Consumer in Kalitengah Subdistrict, 2021</i> | 49 |
| 4.3.3 | Banyaknya Desa/Kelurahan Menurut Sumber Penerangan Jalan Utama Desa/Kelurahan di Kecamatan Kalitengah, 2019–2021 <i>Number of Villages/Kelurahan by Source of Villages/Kelurahan's Main Street Illumination in Kalitengah Subdistrict, 2019–2021.....</i> | 50 |

| | | |
|------------|--|----|
| 4.3.4 | Banyaknya Desa/Kelurahan Menurut Penggunaan Fasilitas Tempat Buang Air Besar Sebagian Besar Keluarga di Kecamatan Kalitengah, 2019–2021 <i>Number of Villages/Kelurahan by Toilet Facility Used by Majority Family in Kalitengah Subdistrict, 2019–2021</i> | 51 |
| 4.3.5 | Banyaknya Desa/Kelurahan Menurut Jenis Bahan Bakar untuk Memasak yang Digunakan Sebagian Besar Keluarga di Kecamatan Kalitengah 2021 <i>Number of Villages/Kelurahan by Type of Cooking Fuel Used by Majority Family in Kalitengah Subdistrict, 2021</i> | 52 |
| 4.4 | AGAMA DAN SOSIAL LAINNYA RELIGION AND OTHER SOCIAL AFFAIRS | |
| 4.4.1 | Jumlah Tempat Peribadatan Menurut Desa/ Kelurahan di Kecamatan Kalitengah, 2021 <i>Number of Worship Places by Villages/Kelurahan in Kalitengah Subdistrict, 2021</i> | 53 |
| 4.4.2 | Banyaknya Kejadian Bencana Alam Menurut Desa/Kelurahan dan Jenis Bencana Alam di Kecamatan Kalitengah, 2021 <i>Number of Natural Disaster Events by Villages/Kelurahan and Type of Natural Disaster in Kalitengah Subdistrict, 2021</i> | 54 |
| 4.4.3 | Banyaknya Korban Jiwa Akibat Bencana Alam Menurut Desa/Kelurahan dan Jenis Bencana Alam di Kecamatan Kalitengah, 2021 <i>Number of Fatalities Due to Natural Disasters by Villages/Kelurahan and Type of Natural Disaster in Kalitengah Subdistrict, 2021</i> | 57 |
| 4.4.4 | Keberadaan Fasilitas/Upaya Antisipasi/Mitigasi Bencana Alam Menurut Desa/Kelurahan di Kecamatan Kalitengah, 2021 <i>Existence of Facilities/Efforts for Anticipation/Mitigation of Natural Disasters by Villages/Kelurahan by Villages/Kelurahan in Kalitengah Subdistrict, 2021</i> | 60 |
| 4.4.5 | Banyaknya Desa/Kelurahan yang Memiliki Fasilitas Kegiatan Olahraga Menurut Jenis Olahraga dan Ketersediaan Fasilitas/ Lapangan Olahraga di Kecamatan Kalitengah, 2021 <i>Number of Villages/Kelurahan Having Sport Activities Groups by Type of Sport and Availability of Sport Facilities/Fields in Kalitengah Subdistrict, 2021</i> | 62 |

5. PERTANIAN/AGRICULTURE

| | | |
|-----|--|----|
| 5.1 | Luas Panen Tanaman Sayuran dan Buah-buahan Semusim Menurut Jenis Tanaman di Kecamatan Kalitengah (ha), 2019–2022 <i>Harvested Area of Seasonal Vegetables and Fruits by Kind of Plant in Kalitengah Subdistrict (ha), 2019–2022</i> | 70 |
| 5.2 | Produksi Tanaman Sayuran dan Buah-buahan Semusim Menurut Jenis Tanaman di Kecamatan Kalitengah (kuintal), 2019–2022 <i>Production of Seasonal Vegetables and Fruits by Kind of Plant in Kalitengah Subdistrict (quintal), 2019–2022</i> | 71 |
| 5.3 | Luas Panen Tanaman Biofarmaka Menurut Jenis Tanaman di Kecamatan Kalitengah (m ²), 2019–2022 <i>Harvested Area of Medicinal Plants by Kind of Plant in Kalitengah Subdistrict (m²), 2019–2022</i> | 72 |
| 5.4 | Produksi Tanaman Biofarmaka Menurut Jenis Tanaman di Kecamatan Kalitengah (kg), 2019–2022 <i>Production of Medicinal Plants by Kind of Plant in Kalitengah Subdistrict (kg), 2019–2022</i> | 73 |
| 5.5 | Luas Panen Tanaman Hias Menurut Jenis Tanaman di Kecamatan Kalitengah (m ²), 2019–2022 <i>Harvested Area of Ornamental Plants by Kind of Plant in Kalitengah Subdistrict (m²), 2019–2022</i> | 74 |
| 5.6 | Produksi Tanaman Hias Menurut Jenis Tanaman di Kecamatan Kalitengah (tangkai), 2019–2022 <i>Production of Ornamental Plants by Kind of Plant n Kalitengah Subdistrict (stalks), 2019–2022</i> | 75 |
| 5.7 | Produksi Buah-Buahan dan Sayuran Tahunan Menurut Jenis Tanaman di Kecamatan Kalitengah (kuintal), 2019–2022 <i>Production of Annual Fruits and Vegetables by Kind of Plant in Kalitengah Subdistrict (quintal), 2019–2022</i> | 76 |

6. PARIWISATA, TRANSPORTASI, DAN KOMUNIKASI/TOURISM, TRANSPORTATION, AND COMMUNICATION

| | | |
|------------|---|----|
| | <i>Number and Percentage of Lodging Accommodation Facilities by Villages/Kelurahan and Type of Accommodation in Kalitengah Subdistrict, 2021</i> | 82 |
| 6.1 | PARIWISATA TOURISM | |
| 6.1.1 | Jumlah Sarana Akomodasi Menurut Desa/Kelurahan dan Jenis Akomodasi di Kecamatan Kalitengah, 2021 <i>Number of Accommodation Facilities by Villages/Kelurahan and Type of Accommodation in Kalitengah Subdistrict, 2021.....</i> | 84 |
| 6.2 | TRANSPORTASI TRANSPORTATION | |
| 6.2.1 | Prasarana dan Sarana Transportasi Antar Desa/Kelurahan Menurut Desa/Kelurahan di Kecamatan Kalitengah, 2021 <i>Inter-Villages/Kelurahan Transportation Infrastructure and Facilities by Villages/Kelurahan in Kalitengah Subdistrict, 2021</i> | 85 |
| 6.3 | KOMUNIKASI COMMUNICATION | |
| 6.2.2 | Keberadaan Kantor Pos/Pos Pembantu/Rumah Pos, Pos Keliling, dan Perusahaan/Agen Jasa Ekspedisi Swasta Menurut Desa/Kelurahan di Kecamatan Kalitengah, 2021 <i>Number of Post Office/Subsidiary of Post Office, Mobile Portal Service, Private Expedition Service Company by Villages/Kelurahan in Kalitengah Subdistrict, 2021</i> | 87 |
| 6.3.1 | Jumlah Menara Telepon seluler dan Operator Layanan Komunikasi Telepon Seluler Menurut Desa/ Kelurahan di Kecamatan Kalitengah, 2021 <i>Number of Base Transceiver Station (BTS) and Cellular Phone Communication Service Operators by Villages/Kelurahan in Kalitengah Subdistrict, 2021.....</i> | 88 |
| 6.3.2 | Kekuatan Sinyal Telepon Seluler dan Jenis Sinyal Internet Telepon Seluler Menurut Desa/Kelurahan di Kecamatan Kalitengah, 2021 <i>The Strenght of Celular Phone Signal by Villages/Kelurahan in Kalitengah Subdistrict, 2021.....</i> | 89 |
| 7. | PERBANKAN, KOPERASI, DAN PERDAGANGAN/BANKING, COOPERATIVE, AND TRADE | |

| | Halaman Page | |
|-----|---|-----|
| 7.1 | Banyaknya Sarana Lembaga Keuangan Bank Menurut Desa/ Kelurahan dan Jenis Bank di Kecamatan Kalitengah, 2021 <i>Number of Bank by Villages/Kelurahan and Type of Bank in Kalitengah Subdistrict, 2021</i> | 98 |
| 7.2 | Banyaknya Koperasi Aktif Menurut Menurut Desa/Kelurahan dan Jenis Koperasi di Kecamatan Kalitengah, 2021 <i>Number of Cooperative by Villages/Kelurahan and Type of Cooperative in Kalitengah Subdistrict, 2021</i> | 99 |
| 7.3 | Banyaknya Sarana Perdagangan Menurut Desa/Kelurahan dan Jenis Sarana Perdagangan di Kecamatan Kalitengah, 2021 <i>Number of Trade Facilities by Villages/Kelurahan and Type of Trade Facilities in Kalitengah Subdistrict, 2021</i> | 101 |

DAFTAR GAMBAR/LIST OF FIGURES

| | Halaman Page |
|-----|--|
| 1.1 | Luas Daerah menurut Desa/Kelurahan (%), 2022 Total Area by Village/Kelurahan (%), 2022 6 |
| 1.2 | Jarak ke Ibukota Kecamatan Menurut Desa/ Kelurahan di Kecamatan Kalitengah (km), 2022 <i>Distance to the Subdistrict Capital by Village/Kelurahan in Kalitengah Subdistrict (km), 2022</i> 7 |
| 2.1 | Jumlah Rukun Warga (RW) dan Rukun Tetangga (RT) Menurut Desa/Kelurahan di Kecamatan Kalitengah, 2022 Number of Rukun Warga and Rukun Tetangga by Villages/ Kelurahan in Kalitengah Subdistrict, 2022 16 |
| 2.2 | Jumlah Dusun Menurut Desa/Kelurahan di Kecamatan Kalitengah, 2022 Number of Hamlet by Villages/Kelurahan in Kalitengah Subdistrict, 2022 17 |
| 3.1 | Jumlah Penduduk Berdasarkan Jenis Kelamin Menurut Desa/Kelurahan di Kecamatan Kalitengah, 2022 <i>Number of Population by Gender by Village/Kelurahan in Kalitengah District, 2022</i> 28 |
| 3.2 | Jumlah Penduduk yang Datang dan Pindah Menurut Desa/Kelurahan di Kecamatan Kalitengah, 2022 <i>Number of Residents Coming and Moving by Village/Subdistrict in Kalitengah District, 2022</i> 29 |
| 4.1 | Banyaknya Desa/Kelurahan yang Memiliki Fasilitas Sekolah Menurut Tingkat Pendidikan di Kecamatan Kalitengah, 2020–2022 Number of Villages/Kelurahan Having Educational Facilities by Educational Level in Kalitengah Subdistrict, 2020–2022 40 |

| | | |
|-----|---|----|
| 4.2 | <p>Banyaknya Desa/Kelurahan Menurut Jenis Bahan Bakar untuk Memasak yang Digunakan Sebagian Besar Keluarga di Kecamatan Kalitengah 2021 <i>Number of Villages/Kelurahan by Type of Cooking Fuel Used by Majority Family in Kalitengah Subdistrict, 2021</i></p> | 41 |
| 5.1 | <p>Luas Panen Tanaman Biofarmaka Menurut Jenis Tanaman di Kecamatan Kalitengah (m²), 2019–2022 <i>Harvested Area of Medicinal Plants by Kind of Plant in Kalitengah Subdistrict (m²), 2019–2022</i>.....</p> | 68 |
| 5.2 | <p>Produksi Tanaman Biofarmaka Menurut Jenis Tanaman di Kecamatan Kalitengah (kg), 2019–2022 <i>Production of Medicinal Plants by Kind of Plant in Kalitengah Subdistrict (kg), 2019–2022</i></p> | 69 |
| 6.1 | <p>Jumlah dan Persentase Sarana Akomodasi Penginapan Menurut Desa/Kelurahan dan Jenis Akomodasi di Kecamatan Kalitengah, 2021 <i>Number and Percentage of Lodging Accomodation Facilities by Villages/Kelurahan and Type of Accomodation in Kalitengah Subdistrict, 2021</i></p> | 82 |
| 6.2 | <p>Jumlah Operator Layanan Komunikasi Telepon Seluler Menurut Desa/Kelurahan di Kecamatan Kalitengah, 2021 <i>Number of Cellular Phone Communication Service Operators by Villages/Kelurahan in Kalitengah Subdistrict, 2021</i></p> | 83 |
| 7.1 | <p>Banyaknya Koperasi Simpan Pinjam Menurut Desa/ Kelurahan di Kecamatan Kalitengah, 2021 <i>Number of Saving and Loan Cooperative by Villages/Kelurahan in Kalitengah Subdistrict, 2021</i>.....</p> | 96 |
| 7.2 | <p>Banyaknya Swalayan Menurut Desa/Kelurahan dan Jenis Sarana Perdagangan di Kecamatan Kalitengah, 2021 <i>Number of Supermarket by Villages/Kelurahan and Type of Trade Facilities in Kalitengah Subdistrict, 2021</i></p> | 97 |

PENJELASAN UMUM/EXPLANATORY NOTES

Tanda-tanda, satuan-satuan, dan lain-lainnya yang digunakan dalam publikasi ini adalah sebagai berikut:

Symbols, measurement units, and acronyms which are used in this publication, are as follows:

1. TANDA-TANDA/SYMBOLS

| | |
|---|-------|
| Data tidak tersedia/ <i>Data not available</i> | : ... |
| Tidak ada atau nol / <i>Null or zero</i> | : - |
| Data dapat diabaikan/ <i>Data negligible</i> | : 0 |
| Tanda decimal/ <i>Decimal point</i> | : , |
| Data tidak dapat ditampilkan/ <i>Not applicable</i> | : NA |
| Angka estimasi/ <i>Estimated figures</i> | : e |
| Angka diperbaiki/ <i>Revised figures</i> | : r |
| Angka sementara/ <i>Preliminary figures</i> | : x |
| Angka sangat sementara/ <i>Very preliminary figures</i> | : xx |
| Angka sangat sangat sementara/ <i>Very very preliminary figures</i> | : xxx |

2. SATUAN/UNITS

| | |
|--|---|
| barel/ <i>barrel</i> | : 158,99 liter/ <i>litres</i> = 1/6,2898 m ³ |
| hektar (ha)/ <i>hectare (ha)</i> | : 10 000 m ² |
| kilometer (km)/ <i>kilometres (km)</i> | : 1 000 meter/ <i>meters (m)</i> |
| knot/ <i>knot</i> | : 1,8523 km/jam (<i>km/hour</i>) |
| kuintal/ <i>quintal</i> | : 100 kg |
| KWh | : 1 000 Watt hour |
| MWh | : 1 000 KWh |
| liter (untuk beras)/ <i>litre (for rice)</i> | : 0,80 kg |
| MMSCF | : 1/35,3 m ³ |
| metrik ton (m.ton)/ <i>metric ton (m. ton)</i> | : 0,98421 long ton = 1 000 kg |
| ons/ <i>ounce</i> | : 28,31 gram/ <i>grams</i> |
| ton | : 1 000 kg |

Satuan lain: buah, dus, butir, helai/lembar, kaleng, batang, pulsa, ton kilometer (ton-km), jam, menit, persen (%).

Other units: unit, pack, pieces, sheet, tin, pulse, ton-kilometres(ton-km), hour, minute, percent (%).

Perbedaan angka di belakang koma disebabkan oleh pembulatan angka.

The difference in decimal numbers is caused by rounding.

DAFTAR SINGKATAN/LIST OF ABBREVIATION

| | |
|-----------|---|
| SI | : Stasiun Iklim/ <i>Climate Station</i> |
| SMPK | : Stasiun Meterologi Pertanian Khusus/ <i>Special Agricultural Meteorological Station</i> |
| t.t | : Tempat tidur/ <i>Bed</i> |
| BCG | : Bacillus Calmette Guerin |
| DPT | : Difteri, Pertusis, Tetanus/ <i>Diphtheria, Tetanus, and Pertussis</i> |
| TT | : Tetanus Toxoid |
| IOT | : Industri Obat Tradisional/ <i>Traditional Medicine Industry</i> |
| IKOT | : Industri Kecil Obat Tradisional/ <i>Traditional Medicine Small Industry</i> |
| Alkes | : Alat kesehatan/ <i>Health Kits</i> |
| PKRT | : Perbekalan Kesehatan Rumah tangga/ <i>Household Health Logistics</i> |
| Kompl | : Komplemen/ <i>Complement</i> |
| IRTP | : Industri Pangan Produksi Rumah Tangga/ <i>Foods Home Industry</i> |
| PBF | : Pedagang Besar Farmasi/ <i>Pharmacy Whole-seller</i> |
| GFK | : Gudang Farmasi Kab/Kota/Regency/ <i>Municipality Pharmacy Warehouse</i> |
| RB | : Rumah Bersalin/ <i>Delivery House</i> |
| Pustu | : Puskesmas pembantu/ <i>Auxiliary Public Health Center</i> |
| BP | : Balai Pengobatan/ <i>Polyclinic</i> |
| TPS | : Tempat Pembuangan Sampah Sementara / <i>landfill</i> |
| Jamkesmas | : Jaminan kesehatan masyarakat miskin/ <i>Poor public health insurance</i> |
| PJKMU | : Program Jaminan Kesehatan Masyarakat Umum/ <i>General Public Health Insurance Program</i> |
| SIUP | : Surat Ijin Usaha Perdagangan/ <i>Trading Permission Letter</i> |
| TDP | : Tanda Daftar Perusahaan/ <i>Company Registration Identity</i> |
| API | : Angka Pengenal Importir/ <i>Importer's Identity Number</i> |

01

**GEOGRAFI
GEOGRAPHY**



<https://lamongan.kab.bps.go.id>



PENJELASAN TEKNIS

1. Kecamatan Kalitengah merupakan salah satu dari 27 kecamatan yang ada di Kabupaten Lamongan. Kecamatan ini terdiri atas 20 Desa/Kelurahan yaitu Desa Pucangro, Pucangtelu, Somosari, Jelakcatur, Tiwet, Blajo, Gambuhan, Bojoasri, Cluring, Lukrejo, Mungli, Dibe, Pengangsalan, Butungan, Kalitengah, Kediren, Kuluran, Canditunggal, Sugihwaras dan Tunjungmekar.
2. Wilayah Kecamatan Kalitengah bagian utara berbatasan dengan Kabupaten Gresik, bagian timur berbatasan dengan Kecamatan Karangbinangun, bagian selatan berbatasan dengan Kecamatan Turi, dan bagian barat berbatasan dengan Kecamatan Karanggeneng.
3. Luas wilayah Kecamatan Kalitengah adalah sebesar 33,47 km². Desa terluas adalah Desa Bojoasri. Dilihat dari morfologi permukaan bumi, yang terluas adalah daerah dataran sedang..

TECHNICAL NOTES

1. *Kalitengah District is one of 27 sub-districts in Lamongan Regency. This sub-district consists of 20 villages, namely Pucangro, Pucangtelu, Somosari, Jelakcatur, Tiwet, Blajo, Gambuhan, Bojoasri, Cluring, Lukrejo, Mungli, Dibe, Pengangsalan, Butungan, Kalitengah, Kediren, Kuluran, Canditunggal, Sugihwaras and Tunjungmekar.*
2. *The northern part of Kalitengah District is bordered by Gresik Regency, the eastern part is bordered by Karangbinangun District, the southern part is bordered by Turi District, and the western part is bordered by Karanggeneng District.*
3. *The area of Kalitengah District is 33.47 km². The largest village is Bojoasri Village. Judging from the morphology of the earth's surface, the widest is the medium plain.*

ULASAN

Posisi Kecamatan Kalitengah terletak antara 112° 23' 26" bujur timur dan 6° 59' 56" lintang selatan dengan luas wilayah kecamatan 33,47 km². Desa Bojoasri adalah desa dengan luas terbesar di wilayah Kecamatan Kalitengah (3,63 km²). Sementara Desa Lukrejo adalah desa dengan luas terbesar kedua (3,27 km²) dan Desa Sugihwaras merupakan desa dengan luas terbesar ketiga (2,87 km²). Adapun Desa Tiwet memiliki luas wilayah terendah di Kecamatan Kalitengah (0,71 km²).

Kecamatan Kalitengah terdiri dari 20 desa yang terbagi menjadi 2 belahan wilayah, yakni wilayah utara (terdiri dari 10 desa) dan wilayah selatan (terdiri dari 10 desa). Jika dilihat dari ketinggian wilayah dari permukaan air laut, Kecamatan Kalitengah merupakan dataran rendah dengan tingkat ketinggian rata-rata 5,95 m di atas permukaan air laut. Terdapat 9 desa yang memiliki ketinggian rata-rata 7 m di atas permukaan air laut, satu desa yang memiliki ketinggian rata-rata 6 m di atas permukaan air laut, dan 10 desa dengan ketinggian rata-rata 5 m di atas permukaan air laut yang berpotensi terkena banjir setiap tahunnya.

Wilayah Kecamatan Kalitengah bagian utara berbatasan dengan Kabupaten Gresik, bagian timur berbatasan dengan Kecamatan Karangbinangun, bagian selatan berbatasan dengan Kecamatan Turi, dan bagian barat berbatasan dengan Kecamatan Karanggeneng.

DESCRIPTION

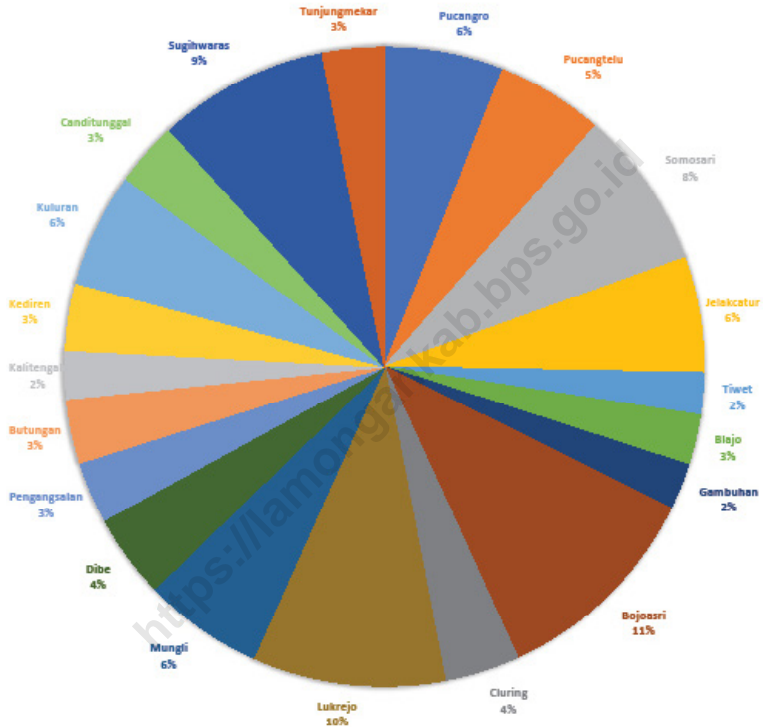
The position of Kalitengah District is located between 112° 23'26" east longitude and 6° 59'56" south latitude with an area of 33.47 km². Bojoasri Village is the village with the widest area in the Kalitengah District (3.63 km²). Meanwhile, Lukrejo Village is the second village (3.27 km²) and Sugihwaras Village is the third village (2.87 km²). Meanwhile, Tiwet Village has the lowest area in Kalitengah District (0.71 km²).

Kalitengah District consists of 20 villages which are divided into 2 regions, namely the northern region (consisting of 10 villages) and the southern region (consisting of 10 villages). When viewed from the height of the sea level area, Kalitengah District is a lowland area with an average height of 5.95 m above sea level. There are 9 villages which have an average height of 7 m above sea level, one village which has an average height of 6 m above sea level, and 10 villages with an average height of 5 m above sea level which have the potential flooded every year.

The northern part of Kalitengah District is with Gresik Regency, the eastern part is Karangbinangun District, the southern part is Turi District, and the western part is Karanggeneng District.

Gambar 1.1
Figures

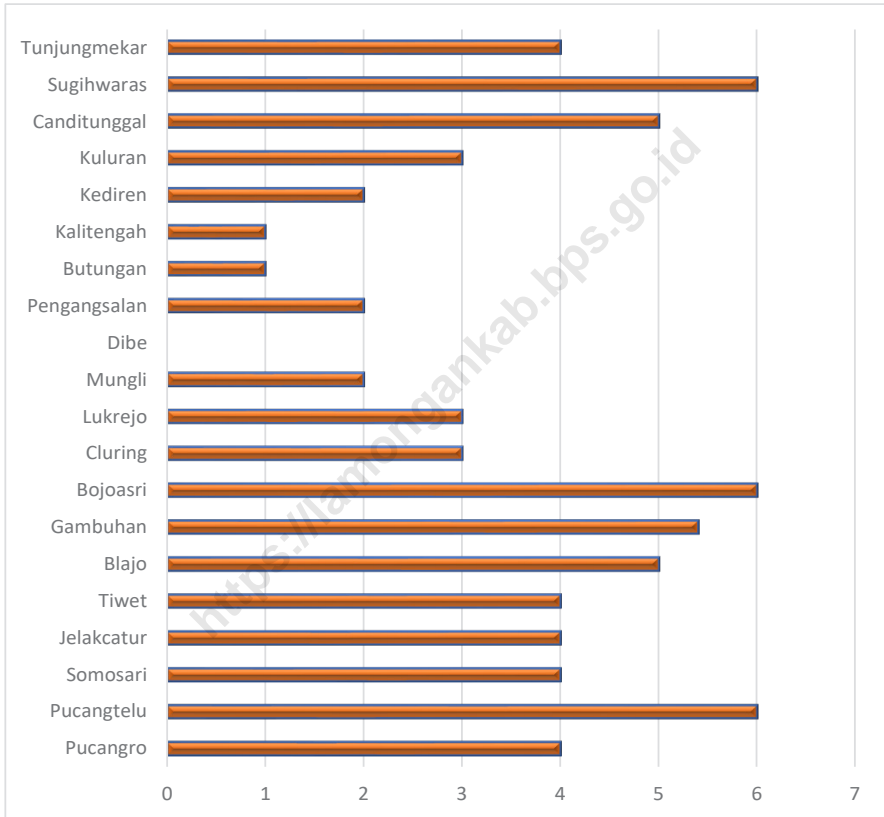
**Luas Daerah menurut Desa/Kelurahan (%), 2022 Total
Area by Village/Kelurahan (%), 2022**



Sumber/Source : Kantor Kecamatan Kalitengah / Kalitengah District Office

Gambar 1.2
Figures

**Jarak ke Ibukota Kecamatan Menurut Desa/Kelurahan
di Kecamatan Kalitengah (km), 2022**
*Distance to the Subdistrict Capital by Village/Kelurahan
in Kalitengah Subdistrict (km), 2022*



Sumber/Source : Kantor Kecamatan Kalitengah / Kalitengah District Office

1.1 KEADAAN GEOGRAFI GEOGRAPHY CONDITION

Tabel 1.1.1 **Luas Daerah Menurut Desa/Kelurahan di Kecamatan Kalitengah, 2022**
Table 1.1.1 **Total Area by Villages/Kelurahan in Kalitengah Subdistrict, 2022**

| Desa/Kelurahan <i>Village/Kelurahan</i> | Luas <i>Total Area</i> (km ² /sq.km) | Persentase terhadap Luas <i>Percentage to Subdistrict Area</i> |
|--|---|---|
| (1) | (2) | (3) |
| Pucangro | 2,02 | 6,04 |
| Pucangtelu | 1,81 | 5,41 |
| Somosari | 2,68 | 8,01 |
| Jelakcatur | 1,96 | 5,86 |
| Tiwet | 0,71 | 2,12 |
| Blajo | 0,86 | 2,57 |
| Gambuhan | 0,78 | 2,33 |
| Bojoasri | 3,63 | 10,85 |
| Cluring | 1,27 | 3,79 |
| Lukrejo | 3,27 | 9,77 |
| Mungli | 2,02 | 6,04 |
| Dibe | 1,42 | 4,24 |
| Pengangsalan | 1,04 | 3,11 |
| Butungan | 1,09 | 3,26 |
| Kalitengah | 0,82 | 2,45 |
| Kediren | 1,14 | 3,41 |
| Kuluran | 1,94 | 5,8 |
| Canditunggal | 1,09 | 3,26 |
| Sugihwaras | 2,87 | 8,57 |
| Tunjungmekar | 1,05 | |
| Kalitengah | 33,47 | 100 |

Sumber/Source : Kantor Kecamatan Kalitengah / Kalitengah District Office

Tabel 1.1.2
Table

Jarak ke Ibukota Kecamatan dan Ibukota Kabupaten/Kota Menurut Desa/Kelurahan di Kecamatan Kalitengah (km), 2022
Distance to the Subdistrict Capital and Regency/Municipal Capital by Villages/Kelurahan in Kalitengah Subdistrict (km), 2022

| Desa/Kelurahan Village/Kelurahan | Jarak ke Ibukota Kecamatan Distance to Subdistrict Capital | Jarak ke Ibukota Kabupaten/ Kota Distance to Regency/Municipal Capital |
|---|---|---|
| (1) | (2) | (3) |
| Pucangro | 4 | 29 |
| Pucangtelu | 6 | 31 |
| Somosari | 4 | 29 |
| Jelakcatur | 4 | 29 |
| Tiwet | 4 | 29 |
| Blajo | 5 | 30 |
| Gambuhan | 5,4 | 30,4 |
| Bojoasri | 6 | 31 |
| Cluring | 3 | 28 |
| Lukrejo | 3 | 28 |
| Mungli | 2 | 27 |
| Dibe | 0 | 25 |
| Pengangsalan | 2 | 27 |
| Butungan | 1 | 26 |
| Kalitengah | 1 | 26 |
| Kediren | 2 | 27 |
| Kuluran | 3 | 28 |
| Canditunggal | 5 | 30 |
| Sugihwaras | 6 | 31 |
| Tunjungmekar | 4 | 29 |

Sumber/Source : Kantor Kecamatan Kalitengah / Kalitengah District Office

Tabel
Table 1.1.3

**Koordinat Kantor Desa/Kelurahan di Kecamatan
Kalitengah, 2022**
**Observation of Climate Elements by Month at Kalitengah
District, 2022**

| Bulan Month | Jumlah Curah Hujan Number of Precipitation (mm) | Jumlah Hari Hujan (hari) Number of Rainy Days (day) |
|------------------------|--|--|
| (1) | (2) | (3) |
| <i>Pucangro</i> | 112° 20' 35" | 7° 02' 36" |
| <i>Pucangtelu</i> | 112° 21' 39" | 7° 02' 04" |
| <i>Somosari</i> | 112° 22' 05" | 7° 01' 41" |
| <i>Jelakcatur</i> | 112° 23' 03" | 7° 01' 57" |
| <i>Tiwet</i> | 112° 23' 22" | 7° 02' 27" |
| <i>Blajo</i> | 112° 23' 32" | 7° 02' 34" |
| <i>Gambuhan</i> | 112° 23' 57" | 7° 02' 19" |
| <i>Bojoasri</i> | 112° 24' 19" | 7° 02' 45" |
| <i>Cluring</i> | 112° 24' 08" | 7° 00' 39" |
| <i>Lukrejo</i> | 112° 23' 26" | 7° 01' 03" |
| <i>Mungli</i> | 112° 23' 07" | 7° 00' 47" |
| <i>Dibe</i> | 112° 23' 26" | 7° 59' 56" |
| <i>Pengangsalan</i> | 112° 23' 01" | 7° 59' 34" |
| <i>Butungan</i> | 112° 38' 35" | 7° 99' 27" |
| <i>Kalitengah</i> | 112° 24' 16" | 7° 01' 09" |
| <i>Kediren</i> | 112° 24' 24" | 7° 59' 48" |
| <i>Kuluran</i> | 112° 24' 50" | 7° 59' 49" |
| <i>Canditunggal</i> | 112° 25' 20" | 7° 00' 66" |
| <i>Sugihwaras</i> | 112° 42' 47" | 7° 00' 21" |
| <i>Tunjungmekar</i> | 112° 25' 28" | 7° 00' 02" |

Sumber/Source : Hasil Pemetaan Sensus Penduduk 2020 (Google Earth) / 2020 Population Census Mapping Results (Google Earth)

02

**PEMERINTAHAN
GOVERNMENT**



PENJELASAN TEKNIS

1. Desa adalah desa dan desa adat atau yang disebut dengan nama lain, selanjutnya disebut Desa adalah kesatuan masyarakat hukum yang memiliki batas wilayah yang berwenang untuk mengatur dan mengurus urusan pemerintahan, kepentingan masyarakat setempat berdasarkan prakarsa masyarakat, hak asal usul, dan/atau hak tradisional yang diakui dan dihormati dalam system Pemerintahan Negara Kesatuan Republik Indonesia (Undang-Undang Nomor 6 Tahun 2014 tentang Desa).
2. Kecamatan adalah sebuah pembagian wilayah administratif negara Indonesia di bawah Kabupaten atau Kota. Sebuah kecamatan dipimpin oleh seorang camat dan dipecah kepada beberapa kelurahan dan desa-desa.
3. Rukun Warga atau sering disingkat RW merupakan lembaga pemerintah yang terdiri dari beberapa kelompok RT di suatu Desa/ Kelurahan dan dipimpin oleh satu ketua RW. Sedang RT adalah Rukun Tetangga yang menghimpun beberapa Kepala Keluarga atau KK disetiap Desa/ Kelurahan dan dipimpin oleh satu ketua.

TECHNICAL NOTES

1. *Village is a village and traditional village or what is called by another name, hereinafter referred to as Village is a legal community unit that has territorial boundaries that are authorized to regulate and manage government affairs, the interests of the local community based on community initiatives, origin rights, and/or traditional rights recognized and respected in the system of Government of the Unitary State of the Republic of Indonesia (Law Number 6 of 2014 concerning Villages).*
2. *Sub-district is the division of the administrative area of the Indonesian state under districts or cities. A sub-district is headed by a camat and is divided into several sub-districts and villages.*
3. *Rukun Warga or often abbreviated as RW is a government institution consisting of several RT groups in a village/kelurahan and led by a RW head. Meanwhile, RT is a Neighborhood Association which gathers several heads of families or KK in each village/kelurahan and is led by a head.*

ULASAN

Pemerintahan Kecamatan Kalitengah dipimpin oleh seorang camat. Periode kepemimpinan camat di wilayah Kecamatan Kalitengah maksimal 4 (empat) tahun dan minimal 1 (satu) tahun, yang ditunjuk langsung oleh Bupati Lamongan.

Pemerintahan dibawah Kecamatan Kalitengah dibantu oleh Kepala Desa dan Sekeretaris Desa. Dengan jumlah desa yakni terdapat 20 desa. Kemudian Kepala Desa dan Sekretaris Desa dibantu oleh Ketua RT (Rukun Tetangga) dan RW (Rukun Warga).

Kecamatan Kalitengah mempunyai RW sebanyak 79 RW, dan 204 RT. Desa Pucangtelu dan Desa Canditunggal mempunyai dusun terbanyak, yakni 5 dusun. Jumlah RW terbanyak berada di Desa Blajo, Butungan dan Tunjungmekar, yakni sebanyak 6 RW. Sedangkan Desa Jelacatur mempunyai RT terbanyak, yakni 18 RT.

DESCRIPTION

The Kalitengah sub-district government is led by a sub-district head. The camat leadership period in the Kalitengah Subdistrict is a maximum of 4 (four) years and a minimum of 1 (one) year, which is directly appointed by the Lamongan Regent.

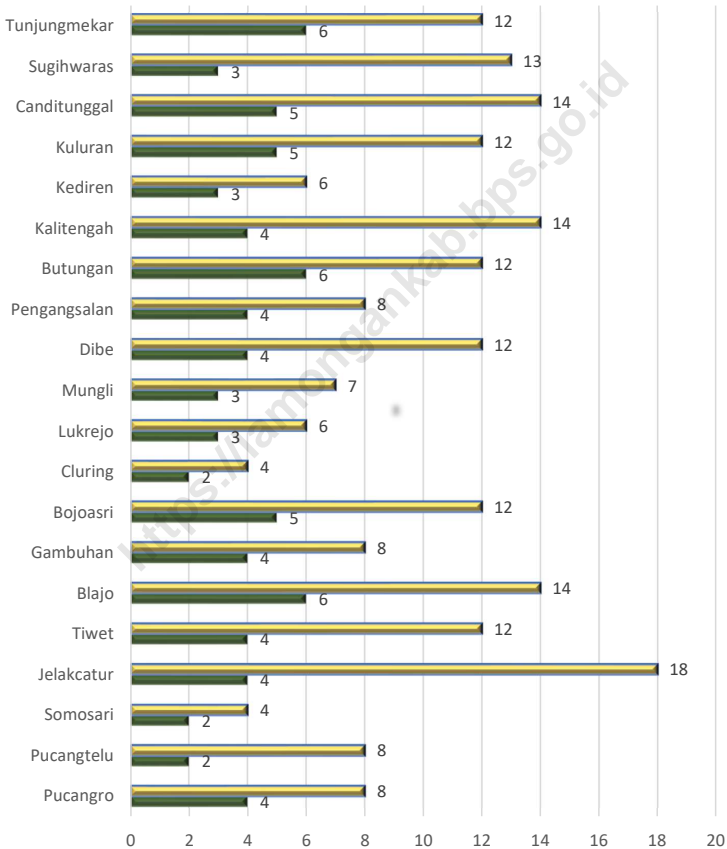
The government under the Kalitengah District is assisted by the Village Head and Village Secretary. With the number of villages, there are 20 villages. Then the Village Head and Village Secretary are assisted by the Head of RT (Rukun Tetangga) and RW (Rukun Warga).

Kalitengah sub-district has 79 RW and 204 RT. Pucangtelu Village and Canditunggal Village have the most hamlets, namely 5 hamlets. The highest number of RW is in Blajo Village, Butungan dan Tunjungmekar which is 6 RW. Meanwhile, Jelacatur Village and Sugihwaras Village have the most RT, namely 18 RT.

Gambar 2.1
Figures

jumlah Rukun Warga (RW) dan Rukun Tetangga (RT) Menurut Desa/Kelurahan di Kecamatan Kalitengah, 2022

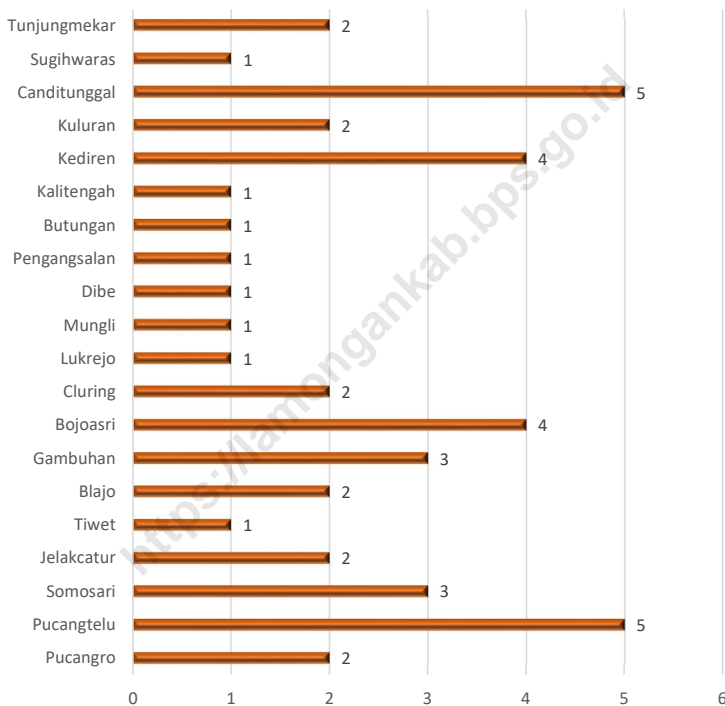
Number of Rukun Warga and Rukun Tetangga by Villages/Kelurahan in Kalitengah Subdistrict, 2022



Sumber/Source : Kantor Kecamatan Kalitengah / Kalitengah District Office

Gambar 2.2
Figures

jumlah Dusun Menurut Desa/Kelurahan di Kecamatan Kalitengah, 2022
Number of Hamlet by Villages/Kelurahan in Kalitengah Subdistrict, 2022



Sumber/Source : Kantor Kecamatan Kalitengah / Kalitengah District Office

2.1 WILAYAH ADMINISTRATIF ADMINISTRATIVE AREA

Tabel 2.1.1 Jumlah Rukun Warga (RW) dan Rukun Tetangga (RT) Menurut Desa/Kelurahan di Kecamatan Kalitengah, 2022
Table *Number of Rukun Warga and Rukun Tetangga by Villages/ Kelurahan in Kalitengah Subdistrict, 2022*

| Desa/Kelurahan <i>Village/Kelurahan</i> | Dusun <i>Hamlet</i> | Rukun Warga (RW) <i>Rukun Warga</i> | Rukun Tetangga (RT) <i>Rukun Tetangga</i> |
|--|------------------------|--|--|
| (1) | (2) | (3) | (4) |
| Pucangro | 2 | 4 | 8 |
| Pucangtelu | 5 | 2 | 8 |
| Somosari | 3 | 2 | 4 |
| Jelakcatur | 2 | 4 | 18 |
| Tiwet | 1 | 4 | 12 |
| Blajo | 2 | 6 | 14 |
| Gambuhan | 3 | 4 | 8 |
| Bojoasri | 4 | 5 | 12 |
| Cluring | 2 | 2 | 4 |
| Lukrejo | 1 | 3 | 6 |
| Mungli | 1 | 3 | 7 |
| Dibe | 1 | 4 | 12 |
| Pengangsalan | 1 | 4 | 8 |
| Butungan | 1 | 6 | 12 |
| Kalitengah | 1 | 4 | 14 |
| Kediren | 4 | 3 | 6 |
| Kuluran | 2 | 5 | 12 |
| Canditunggal | 5 | 5 | 14 |
| Sugihwaras | 1 | 3 | 13 |
| Tunjungmekar | 2 | 6 | 12 |

Sumber/Source : Kantor Kecamatan Kalitengah / Kalitengah District Office

2.2 SUMBER DAYA MANUSIA HUMAN RESOURCES

Tabel 2.2.1 Camat Kalitengah Periode Tahun 1982 - 2022
Table Subdistrict of Kalitengah Period 1982 - 2022

| Camat Kalitengah <i>Subdistrict of Kalitengah</i> | Periode <i>Period</i> |
|---|---------------------------------|
| (1) | (2) |
| Rayin | 1982 - 1984 |
| Gunawan | 1984 - 1986 |
| Suhari | 1988 - 1991 |
| Ruslan | 1991 - 1994 |
| Bambang Wahyo | 1994 - 1997 |
| Ismunawan | 1997 - 2000 |
| Suwaji | 2000 - 2001 |
| Muchlis S.M | 2001 - 2005 |
| Suparno | 2005 - 2008 |
| Saidi | 2008 - 2012 |
| Didiek Setyadi, S.E., M.Si | 2012 - 2016 |
| Suwignyo, S.Sos | 2016 - 2020 |
| Sujirman Sholeh, S.E. M.M | 2020 - 2021 |
| Nurul Misbah, SH.MM | 2021 - Sekarang |

Sumber/Source : Kantor Kecamatan Kalitengah / Kalitengah District Office

Tabel 2.2.2 Kepala Desa / Kelurahan dan Sekretaris Desa / Kelurahan Kecamatan Kalitengah 2022
Head of Village/Subdistrict and Secretary of Village/ Subdistrict of Kalitengah 2022

| Desa/Kelurahan Village/Subdistrict | Kepala Desa/Kelurahan Head of Village/ Subdistrict | Sekretaris Desa/Kelurahan Secretary of Village/Subdistrict |
|---------------------------------------|---|---|
| (1) | (2) | (3) |
| Pucangro | Zuli Kasmawanto, SIP., MIP | Suwarsono |
| Pucangtelu | Kaseran, S.Sos | Heri Hermawan |
| Somosari | Mashuri, SH | Sirojuddin Fathoni, SH |
| Jelakatur | Anam Qosim, SH | Asti Marheni, Amd. Keb |
| Tiwet | Sutrisno, SP., ST | Nasir, SIP |
| Blajo | Budinyoto | Khotim Hidayati (Plt) |
| Gambuhan | Endi Ali | Supardi (Plt) |
| Bojoasri | Kartono | Sunari (Plt) |
| Cluring | Sarnawi, SE | Mujianto (Plt) |
| Lukrejo | Ahmad Syaifuddin Zuhri | Abdul Rohib |
| Mungli | Supiyadi | Munif, S.Ag |
| Dibe | Ardik Marwoto | Sriatun Nikmah (Plt) |
| Pengangsalan | Moh. Yasin Fuad | Abdul Hadi, S.Pd |
| Butungan | Yaman | Suwito |
| Kalitengah | H. Akhsanuddin, BK. SIP | Agus Mulyono, Amd.Kom |
| Kediren | Drs. Sudja'l | Maftoful Amin (Plt) |
| Kuluran | Ahmad Syafik | A. Ananto Surya Wibowo |
| Canditunggal | Mustain Huda, SE., M.Si | Agus Priyanto, S.Pd |
| Sugihwaras | Siaji, S.Sos | Supriyo |
| Tunjungmekar | Suparlan | Mohammad Yazid, SH.I |

Sumber/Source : Kantor Kecamatan Kalitengah / Kalitengah District Office

Tabel 2.2.3
Table

Banyaknya Pegawai Kantor Camat Menurut Pendidikan dan Jenis Kelamin Kecamatan Kalitengah 2022
Number of District Head Office Employees by Education and Gender in Kalitengah District, 2022

| Jabatan | Pendidikan Education | | | | | |
|----------------------------|-------------------------|----------|----------|----------|----------|----------|
| | SD | | SMP | | SMA | |
| | L | P | L | P | L | P |
| (1) | (2) | (3) | (4) | (5) | (6) | (7) |
| Camat | | | | | | |
| Sekretaris Camat | | | | | | |
| - Kasubbag Umum | | | | | | 1 |
| Staf Subbag. Umum | | | | | 1 | |
| - Kasubbag. Keu&Perlngkp | | | | | | |
| Staf Subbag. Keua&Perlngkp | | | | | 1 | |
| Kasie. Tata Pemerintahan | | | | | | |
| Staf Tata Pemerintahan | | | | | | |
| Kasie. Pmd | | | | | | |
| Staf. Pmd | | | | | | |
| Kasie. Kamtib | | | | | | |
| Staf Kamtib | | | | | 2 | |
| Kasie. Ekbang | | | | | | |
| Staf Ekbang | | | | | 1 | |
| Kalitengah | 0 | 0 | 0 | 0 | 5 | 1 |

Sumber/Source : Kantor Kecamatan Kalitengah / Kalitengah District Office

Lanjutan Tabel 2.2.5/Continued Table 2.2.5

| Jabatan | Pendidikan Education | | | | Jumlah |
|----------------------------|-------------------------|----------|----------|----------|-----------|
| | PT | | Lainnya | | |
| | L | P | L | P | |
| (1) | (8) | (9) | (10) | (11) | (12) |
| Camat | 1 | | | | 1 |
| Sekretaris Camat | 1 | | | | 1 |
| - Kasubbag Umum | | | | | 1 |
| Staf Subbag. Umum | | | | | 1 |
| - Kasubbag. Keu&Perlngkp | 1 | | | | 1 |
| Staf Subbag. Keua&Perlngkp | | | | | 1 |
| Kasie. Tata Pemerintahan | | 1 | | | 1 |
| Staf Tata Pemerintahan | | | | | |
| Kasie. Pmd | | 1 | | | 1 |
| Staf. Pmd | 1 | | | | 1 |
| Kasie. Kamtib | 1 | | | | 1 |
| Staf Kamtib | | | | | 2 |
| Kasie. Ekbang | 1 | | | | 1 |
| Staf Ekbang | | | | | 1 |
| Kalitengah | 6 | 2 | 0 | 0 | 14 |

Sumber/Source : Kantor Kecamatan Kalitengah / Kalitengah District Office

03

PENDUDUK POPULATION



PENJELASAN TEKNIS

1. Penduduk yang dimaksud dalam ini adalah Semua orang yang secara hukum memiliki hak untuk tinggal di suatu wilayah. Misalnya, mereka yang memiliki surat resmi untuk tinggal di suatu daerah atau wilayah tertentu, meskipun memilih berdomisili di tempat lain.
2. Kepadatan penduduk adalah rasio banyaknya penduduk per kilometer persegi.
3. Rasio jenis kelamin adalah perbandingan antara penduduk laki-laki dan penduduk perempuan pada suatu wilayah dan waktu tertentu. Dinyatakan dengan banyaknya penduduk laki-laki untuk 100 penduduk perempuan.
4. Distribusi penduduk adalah pola persebaran penduduk di suatu wilayah, baik berdasarkan batas-batas geografis maupun berdasarkan batas-batas administrasi pemerintahan.
5. Kementerian Kesehatan Republik Indonesia (2016) mendefinisikan keluarga sebagai unit terkecil dari masyarakat yang terdiri atas kepala keluarga dan beberapa orang yang terkumpul dan tinggal di suatu tempat di bawah satu atap dalam keadaan saling ketergantungan.

TECHNICAL NOTES

1. *Residents referred to in this article are all people who are legally entitled to reside in an area. For example, those who have an official letter to live in a certain area or region, even though they choose to live elsewhere.*
2. *Population density is the ratio of the number of people per square kilometer.*
3. *The sex ratio is the ratio between the male population and the female population in a certain area and time. Expressed as the number of male residents for 100 female residents.*
4. *Population distribution is the pattern of population distribution in an area, both based on geographical boundaries and based on government administrative boundaries.*
5. *The Ministry of Health of the Republic of Indonesia (2016) defines the family as the smallest unit of society consisting of the head of the family and several people who gather and live in one place under one roof in a state of interdependence.*

ULASAN

Penduduk Kecamatan Kalitengah berdasarkan registrasi penduduk tahun 2022 sebanyak 36.340 jiwa, yang terdiri dari 17.928 jiwa penduduk laki-laki dan 18.412 jiwa penduduk perempuan. Hal ini menunjukkan bahwa sebagian besar penduduk Kecamatan Kalitengah adalah perempuan, dengan selisih 484 jiwa. Jumlah penduduk terbanyak berada di Desa Sugihwaras dengan penduduk sebanyak 3.426 jiwa. Penduduk paling sedikit berada di Desa Cluring, yakni sebanyak 663 jiwa.

Total penduduk yang datang di Kecamatan Kalitengah terdapat sebanyak 181 jiwa dengan 96 jiwa berjenis kelamin laki-laki dan 85 jiwa berjenis kelamin perempuan. Sebagian besar pendatang di Kecamatan Kalitengah pada tahun 2022 berjenis kelamin perempuan.

Jumlah penduduk yang pindah dari Kecamatan Kalitengah terdapat sebanyak 107 jiwa dengan 61 jiwa berjenis kelamin laki-laki dan 46 jiwa berjenis kelamin perempuan. Sebagian besar penduduk yang pindah dari Kecamatan Kalitengah berjenis kelamin laki-laki.

DESCRIPTION

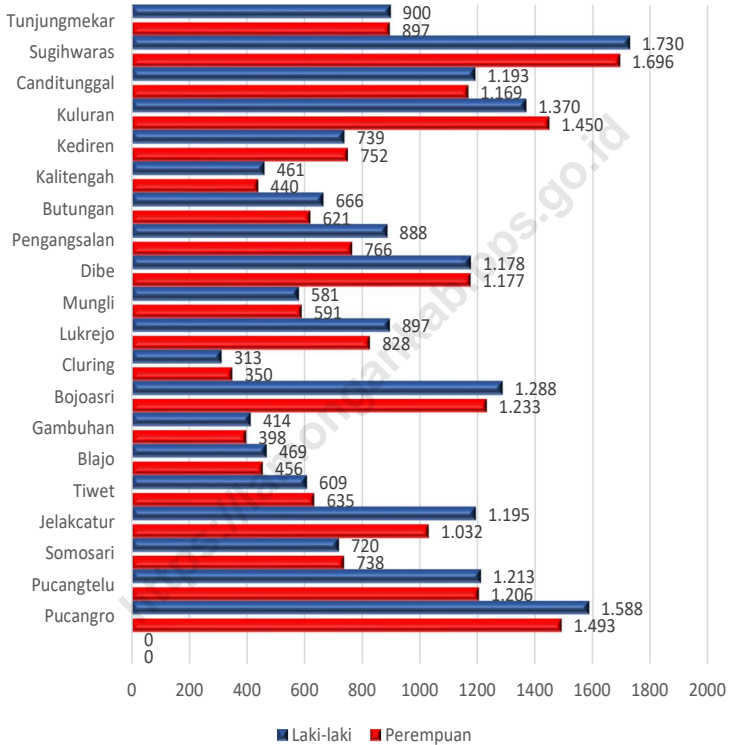
The population of Kalitengah Subdistrict based on population records in 2022 is 36.340 people, consisting of 17.928 male residents and 18.412 female residents. This shows that most of the residents of Kalitengah Subdistrict are women, with a difference of 484 people. The largest population is in Sugihwaras Village with a population of 3,426 people. The smallest population is in Cluring Village, which is 663 people.

The total population who came to Kalitengah District was 181 people, 96 of whom were male and 85 of whom were female. Most of the immigrants in Kalitengah District in 2022 will be female.

The number of residents who moved from Kalitengah District was 107 people with 61 people being male and 46 people being female. Most of the residents who moved from Kalitengah District were male.

Gambar 3.1
Figures

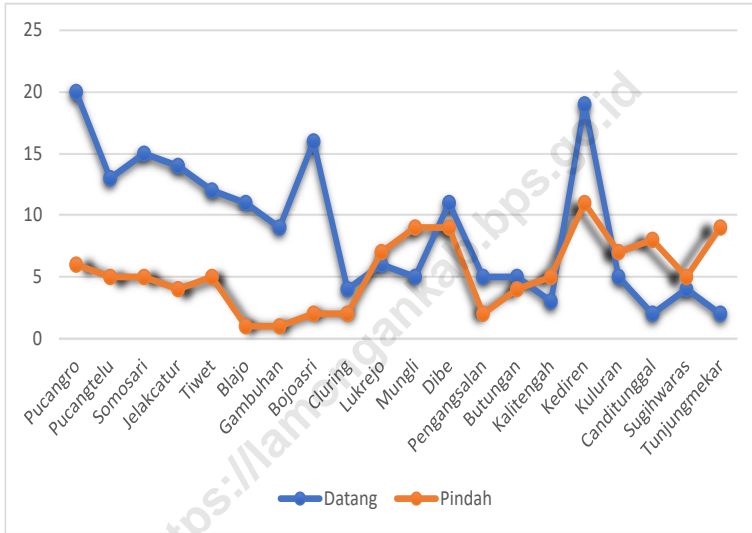
Jumlah Penduduk Berdasarkan Jenis Kelamin Menurut Desa/Kelurahan di Kecamatan Kalitengah, 2022
Number of Population by Gender by Village/Kelurahan in Kalitengah District, 2022



Sumber/Source: Registrasi Penduduk Kecamatan Kalitengah

Gambar 3.2
Figures

Jumlah Penduduk yang Datang dan Pindah Menurut Desa/Kelurahan di Kecamatan Kalitengah, 2022
Number of Residents Coming and Moving by Village/ Subdistrict in Kalitengah District, 2022



Sumber/Source: Registrasi Penduduk Kecamatan Kalitengah

Tabel
Table 3.1

**Jumlah Penduduk Berdasarkan Jenis Kelamin Menurut
Desa/Kelurahan di Kecamatan Kalitengah, 2022**
**Number of Population by Gender by Village/Kelurahan in
Kalitengah District, 2022**

| Desa/Kelurahan Village/Kelurahan | Penduduk/Population | | |
|-------------------------------------|---------------------|------------------|---------------|
| | Laki-Laki/Male | Perempuan/Female | Jumlah/Total |
| (1) | (2) | (3) | (4) |
| Pucangro | 1.493 | 1.588 | 3.081 |
| Pucangtelu | 1.206 | 1.213 | 2.419 |
| Somosari | 738 | 720 | 1.458 |
| Jelakcatur | 1.032 | 1.195 | 2.227 |
| Tiwet | 635 | 609 | 1.244 |
| Blajo | 456 | 469 | 925 |
| Gambuahan | 398 | 414 | 812 |
| Bojoasri | 1.233 | 1.288 | 2.521 |
| Cluring | 350 | 313 | 663 |
| Lukrejo | 828 | 897 | 1.725 |
| Mungli | 591 | 581 | 1.172 |
| Dibe | 1.177 | 1.178 | 2.355 |
| Pengangsalan | 766 | 888 | 1.654 |
| Butungan | 621 | 666 | 1.287 |
| Kalitengah | 440 | 461 | 901 |
| Kediren | 752 | 739 | 1.491 |
| Kuluran | 1.450 | 1.370 | 2.820 |
| Canditunggal | 1.169 | 1.193 | 2.362 |
| Sugihwaras | 1.696 | 1.730 | 3.426 |
| Tunjungmekar | 897 | 900 | 1.797 |
| Kalitengah | 17.928 | 18.412 | 36.340 |

Sumber/Source : Kantor Kecamatan Kalitengah / Kalitengah District Office

Tabel 3.2
Table

Jumlah Kepala Keluarga Berdasarkan Jenis Kelamin Menurut Desa/Kelurahan di Kecamatan Kalitengah, 2022
Number of Family Heads by Gender by Village/Kelurahan in Kalitengah District, 2022

| Desa/Kelurahan Village/Kelurahan | Jenis Kelamin/Sex | | |
|-------------------------------------|-------------------|---------------------|-----------------|
| | Laki-Laki Male | Perempuan Female | Jumlah Total |
| (1) | (2) | (3) | (4) |
| Pucangro | 840 | 201 | 1.041 |
| Pucangtelu | 651 | 123 | 774 |
| Somosari | 340 | 59 | 399 |
| Jelakcatur | 567 | 55 | 622 |
| Tiwet | 328 | 44 | 372 |
| Blajo | 443 | 135 | 578 |
| Gambuhan | 595 | 131 | 726 |
| Bojoasri | 310 | 106 | 416 |
| Cluring | 453 | 101 | 554 |
| Lukrejo | 267 | 45 | 312 |
| Mungli | 233 | 48 | 281 |
| Dibe | 212 | 51 | 263 |
| Pengangsalan | 191 | 21 | 212 |
| Butungan | 167 | 21 | 188 |
| Kalitengah | 548 | 88 | 636 |
| Kediren | 360 | 59 | 419 |
| Kuluran | 725 | 117 | 842 |
| Canditungal | 543 | 130 | 673 |
| Sugihwaras | 814 | 200 | 1.014 |
| Tunjungmekar | 396 | 121 | 517 |
| Kalitengah | 8.983 | 1.856 | 10.839 |

Sumber/Source: Dinas Kependudukan dan Pencatatan Sipil Kab. Lamongan / Department of Population and Civil Registration of Lamongan Regency

Tabel 3.3
Table

**Banyaknya Penduduk yang Datang menurut Desa/
Kelurahan dan Jenis Kelamin di Kecamatan Kalitengah
2022**
**Number of Residents Coming by Village/Subdistrict and
Gender in Kalitengah District 2022**

| Desa/Kelurahan Village/Kelurahan | Jenis Kelamin/Sex | | |
|-------------------------------------|-------------------|---------------------|-----------------|
| | Laki-Laki Male | Perempuan Female | Jumlah Total |
| (1) | (2) | (3) | (4) |
| Pucangro | 12 | 8 | 20 |
| Pucangtelu | 7 | 6 | 13 |
| Somosari | 6 | 9 | 15 |
| Jelakcatur | 9 | 5 | 14 |
| Tiwet | 7 | 5 | 12 |
| Blajo | 6 | 5 | 11 |
| Gambuhan | 4 | 5 | 9 |
| Bojoasri | 10 | 6 | 16 |
| Cluring | 2 | 2 | 4 |
| Lukrejo | 4 | 2 | 6 |
| Mungli | 2 | 3 | 5 |
| Dibe | 6 | 5 | 11 |
| Pengangsalan | 2 | 3 | 5 |
| Butungan | 2 | 3 | 5 |
| Kalitengah | 1 | 2 | 3 |
| Kediren | 7 | 12 | 19 |
| Kuluran | 3 | 2 | 5 |
| Canditunggal | 2 | 0 | 2 |
| Sugihwaras | 2 | 2 | 4 |
| Tunjungmekar | 2 | 0 | 2 |
| Kalitengah | 96 | 85 | 181 |

Sumber/Source: Kantor Kecamatan Kalitengah / Kalitengah District Office

Tabel 3.4
Table

**Banyaknya Penduduk yang Pindah menurut Desa/
Kelurahan dan Jenis Kelamin di Kecamatan Kalitengah
2022**
*Number of Residents Migrating by Village/Kelurahan and
Gender in Kalitengah District 2022*

| Desa/Kelurahan <i>Village/Kelurahan</i> | Jenis Kelamin/Sex | | |
|--|--------------------------|----------------------------|------------------------|
| | Laki-Laki <i>Male</i> | Perempuan <i>Female</i> | Jumlah <i>Total</i> |
| (1) | (2) | (3) | (4) |
| Pucangro | 3 | 3 | 6 |
| Pucangtelu | 3 | 2 | 5 |
| Somosari | 3 | 2 | 5 |
| Jelaccatur | 2 | 2 | 4 |
| Tiwet | 3 | 2 | 5 |
| Blajo | 1 | 0 | 1 |
| Gambuhan | 0 | 1 | 1 |
| Bojoasri | 2 | 0 | 2 |
| Cluring | 1 | 1 | 2 |
| Lukrejo | 4 | 3 | 7 |
| Mungli | 5 | 4 | 9 |
| Dibe | 6 | 3 | 9 |
| Pengangsalan | 1 | 1 | 2 |
| Butungan | 2 | 2 | 4 |
| Kalitengah | 3 | 2 | 5 |
| Kediren | 7 | 4 | 11 |
| Kuluran | 4 | 3 | 7 |
| Canditunggal | 5 | 3 | 8 |
| Sugihwaras | 1 | 4 | 5 |
| Tunjungmekar | 5 | 4 | 9 |
| Kalitengah | 61 | 46 | 107 |

Sumber/Source: Kantor Kecamatan Kalitengah / Kalitengah District Office

04

SOSIAL DAN KESEJAHTERAAN RAKYAT
SOCIAL AND WELFARE



PENJELASAN TEKNIS**TECHNICAL NOTES**

1. Jenjang Pendidikan Formal terdiri atas pendidikan dasar, pendidikan menengah, dan pendidikan tinggi. Jenis pendidikan yang diajarkan mencakup pendidikan umum, kejuruan, akademik, profesi, vokasi, keagamaan, dan khusus. Pendidikan Dasar berbentuk Sekolah Dasar (SD) dan Madrasah Ibtidaiyah (MI) atau bentuk lain yang sederajat serta Sekolah Menengah Pertama (SMP) dan Madrasah Tsanawiyah (MTs), atau bentuk lain yang sederajat. Pendidikan Menengah berbentuk Sekolah Menengah Atas (SMA), Madrasah Aliyah (MA), Sekolah Menengah Kejuruan (SMK), dan Madrasah Aliyah Kejuruan (MAK), atau bentuk lain yang sederajat. Pendidikan Tinggi merupakan jenjang pendidikan setelah pendidikan menengah yang mencakup program pendidikan diploma, sarjana, magister, spesialis, dan doktor yang diselenggarakan oleh perguruan tinggi. Perguruan tinggi dapat berbentuk akademi, politeknik, sekolah tinggi, institut, atau universitas.
2. Rumah Sakit adalah tempat pemeriksaan dan perawatan kesehatan, biasanya berada di bawah pengawasan dokter/tenaga medis, yang melayani penderita yang sakit untuk berobat rawat jalan atau rawat

1. *Formal education levels consist of basic education, secondary education, and higher education. The types of education taught include general, vocational, academic, professional, vocational, religious, and special education. Basic education in the form of Elementary School (SD) and Madrasah Ibtidaiyah (MI) or other equivalent forms and Junior High School (SMP) and Madrasah Tsanawiyah (MTs), or other equivalent forms. Secondary education in the form of Senior High School (SMA), Madrasah Aliyah (MA), Vocational High School (SMK), and Vocational Madrasah Aliyah (MAK), or other equivalent forms. Higher Education is a level of education after secondary education which includes diploma, bachelor, master, specialist, and doctoral education programs organized by universities. Colleges can take the form of academies, polytechnics, colleges, institutes, or universities.*
2. *Hospital is a place for medical examination and treatment, usually under the supervision of a doctor/medical officer, who serves sick patients for outpatient or inpatient treatment.*
3. *Puskesmas is a technical implementing unit for district/city health services that has the main function as a first-level health*

- inap.
3. Puskesmas (Pusat Kesehatan Masyarakat) adalah unit pelaksana teknis dinas kesehatan kabupaten/ kota yang mempunyai fungsi utama sebagai penyelenggara pelayanan kesehatan tingkat pertama. Wilayah kerja puskesmas maksimal adalah satu kecamatan dan untuk dapat menjangkau wilayah kerjanya, puskesmas mempunyai jaringan pelayanan yang meliputi unit Puskesmas Pembantu (Pustu), unit Puskesmas Keliling (Puskel), dan unit bidan desa/komunitas (Peraturan Menteri Kesehatan RI No. 75 Tahun 2014 Tentang Pusat Kesehatan Masyarakat).
 4. Apotek adalah suatu tempat tertentu yang digunakan untuk melakukan pekerjaan kefarmasian, dan penyaluran/penjualan obat atau bahan farmasi dan perbekalan kesehatan lainnya kepada masyarakat yang dikelola oleh tenaga apoteker (Peraturan Menteri Kesehatan RI No. 1332 Tahun 2002 Tentang Perubahan Atas Peraturan Menteri Kesehatan RI No. 922/MENKES /PER/X/1993 Tentang Ketentuan dan Tata Cara Pemberian Izin Apotek).

service provider. The working area of the Puskesmas is a maximum of one sub-district and to be able to reach its working area, the puskesmas has a service network that includes a sub-health center unit (Pustu), a mobile health center unit (Puskel), and a village/community midwife unit (Permenkes RI No. 75 of 2014 concerning Public Health Centers).
 4. *Pharmacy is a certain place used to carry out pharmaceutical work, and the distribution/sale of drugs or pharmaceutical materials and other health supplies to the public managed by pharmacists (Regulation of the Minister of Health of the Republic of Indonesia No. 1332 of 2002 concerning Amendments to Regulation of the Minister of Health of the Republic of Indonesia). RI No. 922/MENKES/PER/X/1993 concerning Provisions and Procedures for Granting Pharmacy Permits).*

ULASAN

Sarana pendidikan yang terdapat di Kecamatan Kalitengah meliputi lembaga pendidikan dasar dan menengah. Pada tahun 2022, jumlah sarana pendidikan di Kecamatan Kalitengah terdapat sebanyak 19 SD, 17 MI, 1 SMP, 5 MTs, 2 SMA, 1 MA dan 2 SMK.

Penyediaan fasilitas sarana kesehatan di Kecamatan Kalitengah menurut data Kantor Kecamatan Kalitengah Tahun 2021 mencatat terdapat 1 Poliklinik/Balai Pengobatan, 4 Puskesmas dan 3 apotek.

Banyaknya Desa/Kelurahan menurut sumber air minum sebagian besar keluarga di Kecamatan Kalitengah menggunakan air minum isi ulang untuk kesehariannya.

Sebagian besar warga Kecamatan Kalitengah telah memiliki fasilitas toilet pribadi di rumah masing-masing.

DESCRIPTION

Educational facilities in Kalitengah District include elementary and middle. In 2021, the number of educational facilities in Kalitengah District is 19 SD, 17 MI, 1 SMP, 5 MTs, 2 SMA, 1 MA and 2 SMK.

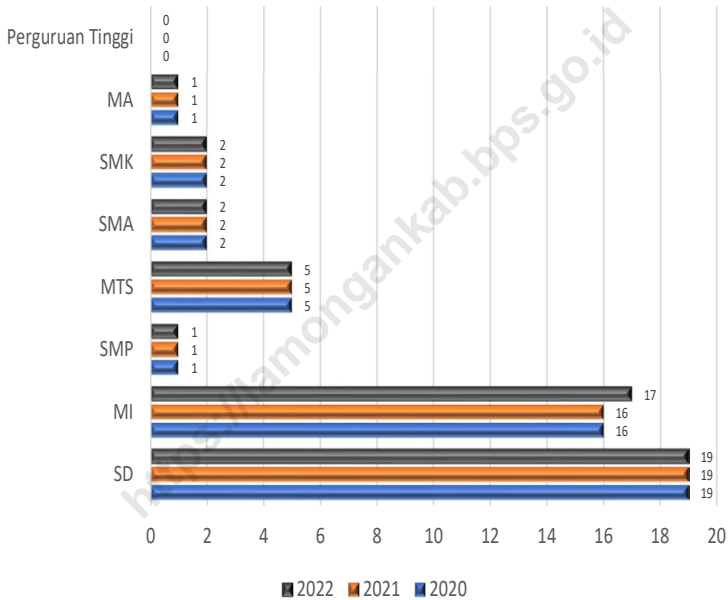
The provision of health facilities in the Kalitengah District, according to data from the Kalitengah District Office in 2021, there are 1 Polyclinic/Puskesmas, 4 Health Centers and 3 Pharmacies.

The number of villages/kelurahan according to the source of drinking water, most families in Kalitengah Subdistrict use refilled drinking water for their daily life.

Most of the residents of Kalitengah Subdistrict already have private toilet facilities in their respective homes.

Gambar 4.1
Figures

Banyaknya Desa¹/Kelurahan yang Memiliki Fasilitas Sekolah Menurut Tingkat Pendidikan di Kecamatan Kalitengah, 2020–2022
Number of Villages¹/Kelurahan Having Educational Facilities by Educational Level in Kalitengah Subdistrict, 2020–2022

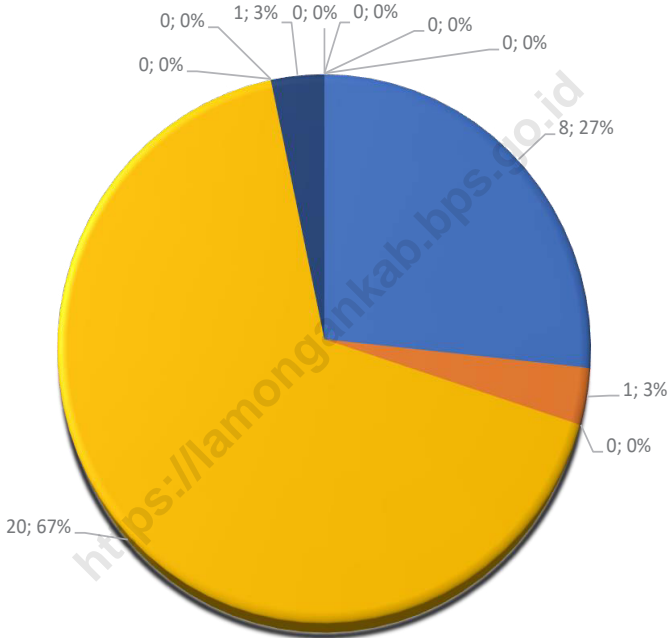


Sumber/Source: ¹ Kementerian Pendidikan, Kebudayaan, Riset, dan Teknologi, Sistem Data Pokok Pendidikan, data semester ganjil laporan sampai dengan 30 November 2022/Ministry of Education, Culture, Research, and Technology, Basic Education Data System, odd semester report data up to 30 November 2022

² Kementerian Agama, EMIS, data semester ganjil laporan sampai dengan 17 Februari 2022/ Ministry of Religious Affairs, EMIS, odd semester report data up to 17 February 2022

Gambar 4.2
Figures

Banyaknya Desa/Kelurahan Menurut Jenis Bahan Bakar untuk Memasak yang Digunakan Sebagian Besar Keluarga di Kecamatan Kalitengah 2021
Number of Villages/Kelurahan by Type of Cooking Fuel Used by Majority Family in Kalitengah Subdistrict, 2021



- Listrik/Electric
- Elpiji 5,5 kg/Blue Gas 5.5 kg-LPG
- Elpiji 12 kg/12 kg-LPG
- Elpiji 3 kg/3 kg-LPG
- Gas Kota/City Gas
- Biogas/Biogas
- Minyak Tanah/Kerosene
- Briket/Briquettes
- Arang/Charcoal
- Kayu Bakar/Firewood
- Lainnya/Others

Sumber/Source : BPS, Pendataan Potensi Desa (Podes) 2021/BPS-Statistics Indonesia / Village Potential Data Collecting 2021

4.1 PENDIDIKAN EDUCATION

Tabel 4.1.1 Banyaknya Desa¹/Kelurahan yang Memiliki Fasilitas Sekolah Menurut Tingkat Pendidikan di Kecamatan Kalitengah, 2020–2022
Number of Villages¹/Kelurahan Having Educational Facilities by Educational Level in Kalitengah Subdistrict, 2020–2022

| Tingkat Pendidikan Educational Level | 2020 | 2021 | 2022 |
|---|------|------|------|
| (1) | (2) | (3) | (4) |
| Sekolah Dasar (SD) Primary School | 19 | 19 | 19 |
| Madrasah Ibtidaiyah (MI) Madrasah Ibtidaiyah | 16 | 16 | 17 |
| Sekolah Menengah Pertama (SMP) Junior High School | 1 | 1 | 1 |
| Madrasah Tsanawiyah (MTs) Madrasah Tsanawiyah (MTs) | 5 | 5 | 5 |
| Sekolah Menengah Atas (SMA) Senior High School | 2 | 2 | 2 |
| Sekolah Menengah Kejuruan (SMK) Vocational High School | 2 | 2 | 2 |
| Madrasah Aliyah (MA) Madrasah Aliyah | 1 | 1 | 1 |
| Akademi/Perguruan Tinggi Academy/University | - | - | - |

Catatan/Note: ¹ Desa pada tabel ini termasuk Unit Permukiman Transmigrasi (UPT) yang masih dibina oleh kementerian terkait/
Villages in this table include Transmigration Settlement Unit which is still fostered by the relevant ministries.

Sumber/Source: ¹ Kementerian Pendidikan, Kebudayaan, Riset, dan Teknologi, Sistem Data Pokok Pendidikan/Ministry of Education, Culture, Research, and Technology, Basic Education Data System

Tabel 4.1.2
Table

Jumlah Sekolah Menurut Tingkat Pendidikan di Kecamatan Kalitengah, 2021/2022 dan 2022/2023
Number of Schools by Educational Level in Kalitengah Subdistrict, 2021/2022 and 2022/2023

| Tingkat Pendidikan Educational Level | Negeri/Public | | Swasta/Private | | Jumlah/Total | |
|--|---------------|-----------|----------------|-----------|--------------|-----------|
| | 2021/2022 | 2022/2023 | 2021/2022 | 2022/2023 | 2021/2022 | 2022/2023 |
| (1) | (2) | (3) | (4) | (5) | (6) | (7) |
| Taman Kanak-Kanak (TK) ¹ /Kindergarten ¹ | - | - | 21 | 20 | 21 | 20 |
| Raudatul Athfal (RA) ² Raudatul Athfal (RA) ² | - | - | 13 | 13 | 13 | 13 |
| Sekolah Dasar (SD) ¹ Elementary Schools ¹ | 18 | 18 | 1 | 1 | 19 | 19 |
| Madrasah Ibtidaiyah (MI) ² /Madrasah Ibtidaiyah (MI) ² | - | - | 16 | 17 | 16 | 17 |
| Sekolah Menengah Pertama (SMP) ¹ /Junior High Schools ¹ | 1 | 1 | - | - | 1 | 1 |
| Madrasah Tsanawiyah (MTs) ² /Madrasah Tsanawiyah (MTs) ² | - | - | 5 | 5 | 5 | 5 |
| Sekolah Menengah Atas (SMA) ¹ /Senior High Schools ¹ | - | - | 2 | 2 | 2 | 2 |
| Sekolah Menengah Kejuruan (SMK) ¹ Vocational High Schools ¹ | 1 | 1 | 1 | 1 | 2 | 2 |
| Madrasah Aliyah (MA) ² Madrasah Aliyah (MA) ² | - | - | 1 | 1 | 1 | 1 |

Catatan/Note: ³ Seluruh Raudatul Athfal (RA) berstatus swasta/All Raudatul Athfal (RA) are private

Sumber/Source: ¹ Kementerian Pendidikan, Kebudayaan, Riset, dan Teknologi, Sistem Data Pokok Pendidikan/Ministry of Education, Culture, Research, and Technology, Basic Education Data System

Tabel 4.1.3 Jumlah Guru Menurut Tingkat Pendidikan di Kecamatan Kalitengah, 2021/2022 dan 2022/2023
Table Number of Teachers by Educational Level in Kalitengah Subdistrict, 2021/2022 and 2022/2023

| Tingkat Pendidikan Educational Level | Negeri/Public | | Swasta/Private | | Jumlah/Total | |
|--|---------------|-----------|----------------|-----------|--------------|-----------|
| | 2021/2022 | 2022/2023 | 2021/2022 | 2022/2023 | 2021/2022 | 2022/2023 |
| (1) | (2) | (3) | (4) | (5) | (6) | (7) |
| Taman Kanak-Kanak (TK) ¹ /Kindergarten ¹ | - | - | 41 | 41 | 41 | 41 |
| Raudatul Athfal (RA) ² Raudatul Athfal (RA) ² | - | - | 45 | 50 | 45 | 50 |
| Sekolah Dasar (SD) ^{1,3} Elementary Schools ^{1,3} | 137 | 136 | 7 | 6 | 144 | 142 |
| Madrasah Ibtidaiyah (MI) ² /Madrasah Ibtidaiyah (MI) ² | - | - | 175 | 179 | 175 | 179 |
| Sekolah Menengah Pertama (SMP) ^{1,3} / Junior High Schools ^{1,3} | 35 | 33 | - | - | 35 | 33 |
| Madrasah Tsanawiyah (MTs) ² /Madrasah Tsanawiyah (MTs) ² | - | - | 71 | 74 | 71 | 74 |
| Sekolah Menengah Atas (SMA) ^{1,3} / Senior High Schools ^{1,3} | - | - | 16 | 18 | 16 | 18 |
| Sekolah Menengah Kejuruan (SMK) ^{1,3,4} Vocational High Schools ^{1,3,4} | 49 | 55 | 22 | 21 | 71 | 76 |
| Madrasah Aliyah (MA) ² Madrasah Aliyah (MA) ² | - | - | 11 | 11 | 11 | 11 |

Catatan/Note: ³ Jumlah guru termasuk kepala sekolah dan guru/The total of teachers including headmaster and teacher.

⁴ Guru yang mengajar di dua sekolah atau lebih dihitung di masing-masing sekolah/Teacher who taught in two schools or more counted in every school.

Sumber/Source: ¹ Kementerian Pendidikan, Kebudayaan, Riset, dan Teknologi, Sistem Data Pokok Pendidikan, data semester ganjil laporan sampai dengan 30 November 2023/Ministry of Education, Culture, Research, and Technology, Basic Education Data System, odd semester report data up to 30 November 2023

² Kementerian Agama, EMIS, data semester ganjil laporan sampai dengan 17 Februari 2023/Ministry of Religious Affairs, EMIS, odd semester report data up to 17 February 2023

Tabel 4.1.4
Table

Jumlah Murid Menurut Tingkat Pendidikan di Kecamatan Kalitengah, 2021/2022 dan 2022/2023
Number of Pupils by Educational Level in Kalitengah Subdistrict, 2021/2022 and 2022/2023

| Tingkat Pendidikan Educational Level | Negeri/Public | | Swasta/Private | | Jumlah/Total | |
|--|---------------|-----------|----------------|-----------|--------------|-----------|
| | 2021/2022 | 2022/2023 | 2021/2022 | 2022/2023 | 2021/2022 | 2022/2023 |
| (1) | (2) | (3) | (4) | (5) | (6) | (7) |
| Taman Kanak-Kanak (TK) ¹ /Kindergarten ¹ | - | - | 503 | 521 | 503 | 521 |
| Raudatul Athfal (RA) ² Raudatul Athfal (RA) ² | - | - | 317 | 322 | 317 | 322 |
| Sekolah Dasar (SD) ¹ Elementary Schools ¹ | 1427 | 1348 | 65 | 75 | 1492 | 1423 |
| Madrasah Ibtidaiyah (MI) ² /Madrasah Ibtidaiyah (MI) ² | - | - | 746 | 1384 | 746 | 1384 |
| Sekolah Menengah Pertama (SMP) ¹ /Junior High Schools ¹ | 446 | 450 | - | - | 446 | 450 |
| Madrasah Tsanawiyah (MTs) ² /Madrasah Tsanawiyah (MTs) ² | - | - | 429 | 437 | 429 | 437 |
| Sekolah Menengah Atas (SMA) ¹ /Senior High Schools ¹ | - | - | 115 | 130 | 115 | 130 |
| Sekolah Menengah Kejuruan (SMK) ¹ Vocational High Schools ¹ | 785 | 803 | 196 | 239 | 981 | 1042 |
| Madrasah Aliyah (MA) ² Madrasah Aliyah (MA) ² | - | - | 16 | 20 | 16 | 20 |

Sumber/Source: ¹ Kementerian Pendidikan, Kebudayaan, Riset, dan Teknologi, Sistem Data Pokok Pendidikan, data semester ganjil laporan sampai dengan 30 November 2023/Ministry of Education, Culture, Research, and Technology, Basic Education Data System, odd semester report data up to 30 November 2023

² Kementerian Agama, EMIS, data semester ganjil laporan sampai dengan 17 Februari 2023/Ministry of Religious Affairs, EMIS, odd semester report data up to 17 February 2023

4.2 KESEHATAN HEALTH

Tabel 4.2.1 Banyaknya Desa¹/Kelurahan yang Memiliki Sarana Kesehatan Menurut Jenis Sarana Kesehatan di Kecamatan Kalitengah, 2019–2021
Number of Villages¹/Kelurahan Health Facilities by Type of Health Facilities in Kalitengah Subdistrict, 2019–2021

| Jenis Sarana Kesehatan Type of Health Facilities | 2019 | 2020 | 2021 |
|--|------|------|------|
| (1) | (2) | (3) | (4) |
| Rumah Sakit <i>Hospital</i> | - | - | - |
| Rumah Sakit Bersalin <i>Maternity Hospital</i> | - | - | - |
| Poliklinik/Balai Pengobatan <i>Polyclinic</i> | - | - | 2 |
| Puskesmas <i>Public Health Center</i> | 1 | 1 | 4 |
| Puskesmas Pembantu <i>Auxiliary Health Center</i> | 4 | 4 | - |
| Apotek <i>Pharmacy</i> | - | - | 3 |

Sumber/Source: BPS, Pendataan Potensi Desa (Podes) 2019–2021/BPS-Statistics Indonesia, Village Potential Data Collecting 2019–2021

Tabel 4.2.2
Table

Banyaknya Warga Penderita Kekurangan Gizi Menurut Desa/Kelurahan di Kecamatan Kalitengah, 2021
Number of People with Malnutrition by Villages/Kelurahan in Kalitengah Subdistrict, 2021

| Desa/Kelurahan Village/Kelurahan | 2021 |
|-------------------------------------|------|
| (1) | (2) |
| Pucangro | - |
| Pucangtelu | - |
| Somosari | - |
| Jelakcatur | - |
| Tiwet | - |
| Blajo | - |
| Gambuhan | - |
| Bojoasri | - |
| Cluring | - |
| Lukrejo | - |
| Mungli | - |
| Dibe | - |
| Pengangsalan | - |
| Butungan | - |
| Kalitengah | - |
| Kediren | - |
| Kuluran | - |
| Canditunggal | - |
| Sugihwaras | - |
| Tunjungmekar | - |
| Nama Kecamatan | - |

Sumber/Source: BPS, Pendataan Potensi Desa (Podes) 2021/BPS-Statistics Indonesia, Village Potential Data Collecting 2021

4.3 PERUMAHAN DAN LINGKUNGAN HOUSING AND ENVIRONMENT

Tabel 4.3.1 **Banyaknya Desa/Kelurahan Menurut Sumber Air Minum Sebagian Besar Keluarga di Kecamatan Kalitengah, 2019–2021**
Table **Number of Villages/Kelurahan by Drinking Water Source of Majority Family in Kalitengah Subdistrict, 2019–2021**

| Sumber Air Minum Source of Drinking Water | 2019 | 2020 | 2021 |
|--|------|------|------|
| (1) | (2) | (3) | (4) |
| Air Kemasan Bermerk/ <i>Branded Bottled Water</i> | - | - | - |
| Air Isi Ulang/ <i>Refil Water</i> | 20 | 20 | 20 |
| Leding Dengan Meteran/ <i>Metered Piped Water</i> | - | - | - |
| Leding Tanpa Meteran/ <i>Non Metered Piped Water</i> | - | - | - |
| Sumur Bor atau Pompa/ <i>Artesian Well or Pumped Water</i> | - | - | - |
| Sumur/ <i>Well</i> | - | - | - |
| Mata Air/ <i>Spring</i> | - | - | - |
| Sungai/Danau/Kolam/ Waduk/Situ/ Embung/Bendungan/ <i>River/Lake/Pond/ Reservoir/Dam</i> | - | - | - |
| Air Hujan/ <i>Rainwater</i> | - | - | - |
| Lainnya/ <i>Others</i> | - | - | - |

Sumber/Source: BPS, Pendataan Potensi Desa (Podes) 2019–2021/BPS-Statistics Indonesia, Village Potential Data Collecting 2019–2021

Tabel 4.3.2
Table

Banyaknya Keluarga Menurut Desa/Kelurahan dan Jenis Pengguna Listrik di Kecamatan Kalitengah, 2021
Number of Family by Villages/Kelurahan and Type of Electricity Consumer in Kalitengah Subdistrict, 2021

| Desa/Kelurahan <i>Village/Kelurahan</i> | Pengguna Listrik <i>Electricity Consumer</i> | | | Bukan Pengguna Listrik <i>Not Electricity Consumer</i> |
|--|---|---|--------------|---|
| | PLN <i>State Electricity Company</i> | Non PLN <i>Non-State Electricity Company</i> | Jumlah Total | |
| (1) | (2) | (3) | (4) | (5) |
| Pucangro | 648 | - | 648 | - |
| Pucangtelu | 648 | - | 648 | - |
| Somosari | 331 | - | 331 | - |
| Jelakatur | 514 | - | 514 | - |
| Tiwet | 272 | - | 272 | - |
| Blajo | 230 | - | 230 | - |
| Gambuhan | 185 | - | 185 | - |
| Bojoasri | 566 | - | 566 | - |
| Cluring | 170 | - | 170 | - |
| Lukrejo | 482 | - | 482 | - |
| Mungli | 319 | - | 319 | - |
| Dibe | 635 | - | 635 | - |
| Pengangsalan | 489 | - | 489 | - |
| Butungan | 320 | - | 320 | - |
| Kalitengah | 194 | - | 194 | - |
| Kediren | 345 | - | 345 | - |
| Kuluran | 756 | - | 756 | - |
| Canditunggal | 568 | - | 568 | - |
| Sugihwaras | 910 | - | 910 | 1 |
| Tunjungmekar | 513 | - | 513 | - |
| Nama Kecamatan | 9095 | - | 9095 | 1 |

Sumber/Source: BPS, Pendataan Potensi Desa (Podes) 2021/BPS-Statistics Indonesia, Village Potential Data Collecting 2021

Tabel 4.3.3 Banyaknya Desa/Kelurahan Menurut Sumber Penerangan Jalan Utama Desa/Kelurahan di Kecamatan Kalitengah, 2019–2021
Number of Villages/Kelurahan by Source of Villages/Kelurahan's Main Street Illumination in Kalitengah Subdistrict, 2019–2021

| Sumber Penerangan Jalan Utama <i>Source of Main Street Illumination</i> | 2019 | 2020 | 2021 |
|--|------|------|------|
| (1) | (2) | (3) | (4) |
| Listrik Pemerintah/ <i>State Electricity</i> | 16 | 17 | 14 |
| Listrik Non Pemerintah/ <i>Non-State Electricity</i> | 4 | 3 | 6 |
| Non Listrik/ <i>Non-Electric</i> | - | - | - |

Sumber/*Source*: BPS, Pendataan Potensi Desa (Podes) 2019–2021/*BPS-Statistics Indonesia, Village Potential Data Collecting 2019–2021*

Tabel
Table 4.3.4

Banyaknya Desa/Kelurahan Menurut Penggunaan Fasilitas Tempat Buang Air Besar Sebagian Besar Keluarga di Kecamatan Kalitengah, 2019–2021
Number of Villages/Kelurahan by Toilet Facility Used by Majority Family in Kalitengah Subdistrict, 2019–2021

| Fasilitas Tempat Buang Air Besar <i>Toilet Facility</i> | 2019 | 2020 | 2021 |
|---|-------------|-------------|-------------|
| (1) | (2) | (3) | (4) |
| Jamban/Toilet | | | |
| Sendiri/Private | 20 | 20 | 20 |
| Bersama/Shared | - | - | - |
| Umum/Public | - | - | - |
| Bukan Jamban/Non-Toilet | - | - | - |
| Jumlah/Total | 20 | 20 | 20 |

Sumber/Source: BPS, Pendataan Potensi Desa (Podes) 2019–2021/BPS-Statistics Indonesia, Village Potential Data Collecting 2019–2021

Tabel
Table 4.3.5

Banyaknya Desa/Kelurahan Menurut Jenis Bahan Bakar untuk Memasak yang Digunakan Sebagian Besar Keluarga di Kecamatan Kalitengah 2021
Number of Villages/Kelurahan by Type of Cooking Fuel Used by Majority Family in Kalitengah Subdistrict, 2021

| Jenis Bahan Bakar untuk Memasak <i>Type of Cooking Fuel</i> | 2021 |
|--|-----------|
| (1) | (2) |
| Listrik/ <i>Electric</i> | 8 |
| Elpiji 5,5 kg/ <i>Blue Gas 5.5 kg-LPG</i> | 1 |
| Elpiji 12 kg/ <i>12 kg-LPG</i> | - |
| Elpiji 3 kg/ <i>3 kg-LPG</i> | 20 |
| Gas Kota/ <i>City Gas</i> | - |
| Biogas/ <i>Biogas</i> | - |
| Minyak Tanah/ <i>Kerosene</i> | 1 |
| Briket/ <i>Briquettes</i> | - |
| Arang/ <i>Charcoal</i> | - |
| Kayu Bakar/ <i>Firewood</i> | - |
| Lainnya/ <i>Others</i> | - |
| Jumlah/<i>Total</i> | 30 |

Sumber/*Source*: BPS, Pendataan Potensi Desa (Podes) 2021/*BPS-Statistics Indonesia, Village Potential Data Collecting 2021*

4.4 AGAMA DAN SOSIAL LAINNYA RELIGION AND OTHER SOCIAL AFFAIRS

Tabel 4.4.1 Jumlah Tempat Peribadatan Menurut Desa/Kelurahan di Kecamatan Kalitengah, 2021
Table *Number of Worship Places by Villages/Kelurahan in Kalitengah Subdistrict, 2021*

| Desa/Kelurahan Village/Kelurahan | Masjid Mosque | Mushola Pray Room | Gereja Kristen Protestant Christian | Gereja Katholik Catholic Church | Pura Temple | Vihara |
|-------------------------------------|------------------|-------------------------|--|--|----------------|----------|
| (1) | (2) | (3) | (4) | (5) | (6) | (7) |
| Pucangro | 3 | 14 | - | - | - | - |
| Pucangtelu | 4 | 14 | - | - | - | - |
| Somosari | 2 | 12 | - | - | - | - |
| Jelakcatur | 6 | 7 | - | - | - | - |
| Tiwet | 1 | 6 | - | - | - | - |
| Blajo | 2 | 4 | - | - | - | - |
| Gambuhan | 3 | 6 | - | - | - | - |
| Bojoasri | 5 | 12 | - | - | - | - |
| Cluring | 1 | 3 | - | - | - | - |
| Lukrejo | 2 | 2 | - | - | - | - |
| Mungli | 1 | 5 | - | - | - | - |
| Dibe | 2 | 8 | - | - | - | - |
| Pengangsalan | 2 | 8 | - | - | - | - |
| Butungan | 3 | 4 | - | - | - | - |
| Kalitengah | 3 | 5 | - | - | - | - |
| Kediren | 1 | 3 | - | - | - | - |
| Kuluran | 2 | 22 | - | - | - | - |
| Canditungal | 4 | 6 | - | - | - | - |
| Sugihwaras | 6 | 12 | - | - | - | - |
| Tunjungmekar | 4 | 5 | - | - | - | - |
| Nama Kecamatan | 57 | 158 | - | - | - | - |

Sumber/Source: BPS, Pendataan Potensi Desa (Podes) 2021/BPS-Statistics Indonesia, Village Potential Data Collecting 2021

Tabel 4.4.2
Table

**Banyaknya Kejadian Bencana Alam Menurut Desa/
Kelurahan dan Jenis Bencana Alam di Kecamatan
Kalitengah, 2021**
*Number of Natural Disaster Events by Villages/Kelurahan
and Type of Natural Disaster in Kalitengah Subdistrict,
2021*

| Desa/Kelurahan Village/Kelurahan | Gempa Bumi Earthquake | Tsunami Tsunami | Gunung Meletus Volcanic Eruption | Tanah Longsor Landslide |
|-------------------------------------|--------------------------|--------------------|---|----------------------------|
| (1) | (2) | (3) | (4) | (5) |
| Pucangro | - | - | - | - |
| Pucangtelu | - | - | - | - |
| Somosari | - | - | - | - |
| Jelakcatur | - | - | - | - |
| Tiwet | - | - | - | - |
| Blajo | - | - | - | - |
| Gambuhan | - | - | - | - |
| Bojoasri | - | - | - | - |
| Cluring | - | - | - | - |
| Lukrejo | - | - | - | - |
| Mungli | - | - | - | - |
| Dibe | - | - | - | - |
| Pengangsalan | - | - | - | - |
| Butungan | - | - | - | - |
| Kalitengah | - | - | - | - |
| Kediren | - | - | - | - |
| Kulura | - | - | - | - |
| Canditungal | - | - | - | - |
| Sugihwara | - | - | - | - |
| Tunjungmekar | - | - | - | - |
| Kalitengah | - | - | - | - |

Sumber/Source: BPS, Pendataan Potensi Desa (Podes) 2021/BPS-Statistics Indonesia, Village Potential Data Collecting 2021

Lanjutan Tabel/*Continued Table* 4.4.2

| Desa/Kelurahan Village/Kelurahan | Banjir Floods | Banjir Bandang Flash Floods | Kekeringan Drought | Kebakaran Hutan dan Lahan Forest and Land Fires |
|---|--------------------------|--|-------------------------------|--|
| (1) | (6) | (7) | (8) | (9) |
| Pucangro | 1 | - | - | - |
| Pucangtelu | 1 | - | - | - |
| Somosari | 1 | - | - | - |
| Jelakcatur | 1 | - | - | - |
| Tiwet | 1 | - | - | - |
| Blajo | 1 | - | - | - |
| Gambuhan | 1 | - | - | - |
| Bojoasri | 1 | - | - | - |
| Cluring | 1 | - | - | - |
| Lukrejo | 1 | - | - | - |
| Mungli | 1 | - | - | - |
| Dibe | 0 | - | - | - |
| Pengangsalan | 0 | - | - | - |
| Butungan | 0 | - | - | - |
| Kalitengah | 1 | - | - | - |
| Kediren | 1 | - | - | - |
| Kulura | 1 | - | - | - |
| Canditunggal | 1 | - | - | - |
| Sugihwara | 1 | - | - | - |
| Tunjungmekar | 1 | - | - | - |
| Kalitengah | 17 | - | - | - |

Lanjutan Tabel/*Continued Table 4.4.2*

| Desa/Kelurahan <i>Village/Kelurahan</i> | Angin Puyuh/ Puting Beliung/ Topan <i>Tornado/Typhoon</i> | Gelombang Pasang Tidal Wave | Abrasi <i>Abrasion</i> |
|--|--|-----------------------------------|---------------------------|
| (1) | (10) | (11) | (12) |
| Pucangro | - | - | - |
| Pucangtelu | - | - | - |
| Somosari | - | - | - |
| Jelacatur | - | - | - |
| Tiwet | - | - | - |
| Blajo | - | - | - |
| Gambuhan | - | - | - |
| Bojoasri | - | - | - |
| Cluring | - | - | - |
| Lukrejo | - | - | - |
| Mungli | - | - | - |
| Dibe | - | - | - |
| Pengangsalan | - | - | - |
| Butungan | - | - | - |
| Kalitengah | - | - | - |
| Kediren | - | - | - |
| Kulura | - | - | - |
| Canditunggal | - | - | - |
| Sugihwara | - | - | - |
| Tunjungmekar | - | - | - |
| Kalitengah | - | - | - |

Sumber/*Source*: BPS, Pendataan Potensi Desa (Podes) 2021/BPS-Statistics Indonesia, *Village Potential Data Collecting 2021*

Tabel 4.4.3
Table

Banyaknya Korban Jiwa Akibat Bencana Alam Menurut Desa/Kelurahan dan Jenis Bencana Alam di Kecamatan Kalitengah, 2021
Number of Fatalities Due to Natural Disasters by Villages/ Kelurahan and Type of Natural Disaster in Kalitengah Subdistrict, 2021

| Desa/Kelurahan <i>Village/Kelurahan</i> | Gempa Bumi <i>Earthquake</i> | Tsunami <i>Tsunami</i> | Gunung Meletus <i>Volcanic Eruption</i> | Tanah Longsor <i>Landslide</i> |
|--|---------------------------------|---------------------------|--|-----------------------------------|
| (1) | (2) | (3) | (4) | (5) |
| Pucangro | - | - | - | - |
| Pucangtelu | - | - | - | - |
| Somosari | - | - | - | - |
| Jelakcatur | - | - | - | - |
| Tiwet | - | - | - | - |
| Blajo | - | - | - | - |
| Gambuhan | - | - | - | - |
| Bojoasri | - | - | - | - |
| Cluring | - | - | - | - |
| Lukrejo | - | - | - | - |
| Mungli | - | - | - | - |
| Dibe | - | - | - | - |
| Pengangsalan | - | - | - | - |
| Butungan | - | - | - | - |
| Kalitengah | - | - | - | - |
| Kediren | - | - | - | - |
| Kulura | - | - | - | - |
| Canditunggal | - | - | - | - |
| Sugihwara | - | - | - | - |
| Tunjungmekar | - | - | - | - |
| Kalitengah | - | - | - | - |

Lanjutan Tabel/Continued Table 4.4.3

| Desa/Kelurahan Village/Kelurahan | Banjir Floods | Banjir Bandang Flash Floods | Kekeringan Drought | Kebakaran Hutan dan Lahan Forest and Land Fires |
|-------------------------------------|------------------|--------------------------------|-----------------------|---|
| (1) | (6) | (7) | (8) | (9) |
| Pucangro | - | - | - | - |
| Pucangtelu | - | - | - | - |
| Somosari | - | - | - | - |
| Jelakcatur | - | - | - | - |
| Tiwet | - | - | - | - |
| Blajo | - | - | - | - |
| Gambuhan | - | - | - | - |
| Bojoasri | - | - | - | - |
| Cluring | - | - | - | - |
| Lukrejo | - | - | - | - |
| Mungli | - | - | - | - |
| Dibe | - | - | - | - |
| Pengangsalan | - | - | - | - |
| Butungan | - | - | - | - |
| Kalitengah | - | - | - | - |
| Kediren | - | - | - | - |
| Kulura | - | - | - | - |
| Canditunggal | - | - | - | - |
| Sugihwara | - | - | - | - |
| Tunjungmekar | - | - | - | - |
| Kalitengah | - | - | - | - |

Lanjutan Tabel/*Continued Table* 4.4.3

| Desa/Kelurahan <i>Village/Kelurahan</i> | Angin Puyuh/ Puting Beliung/ Topan <i>Tornado/Typhoon</i> | Gelombang Pasang <i>Tidal Wave</i> | Abrasi <i>Abrasion</i> |
|--|--|--|---------------------------|
| (1) | (10) | (11) | (12) |
| Pucangro | - | - | - |
| Pucangtelu | - | - | - |
| Somosari | - | - | - |
| Jelakcatur | - | - | - |
| Tiwet | - | - | - |
| Blajo | - | - | - |
| Gambuhan | - | - | - |
| Bojoasri | - | - | - |
| Cluring | - | - | - |
| Lukrejo | - | - | - |
| Mungli | - | - | - |
| Dibe | - | - | - |
| Pengangsalan | - | - | - |
| Butungan | - | - | - |
| Kalitengah | - | - | - |
| Kediren | - | - | - |
| Kulura | - | - | - |
| Canditunggal | - | - | - |
| Sugihwara | - | - | - |
| Tunjungmekar | - | - | - |
| Kalitengah | - | - | - |

Sumber/*Source*: BPS, Pendataan Potensi Desa (Podes) 2021/BPS-Statistics Indonesia, *Village Potential Data Collecting 2021*

Tabel
Table 4.4.4

Keberadaan Fasilitas/Upaya Antisipasi/Mitigasi Bencana Alam Menurut Desa/Kelurahan di Kecamatan Kalitengah, 2021

Existence of Facilities/Efforts for Anticipation/Mitigation of Natural Disasters by Villages/Kelurahan by Villages/Kelurahan in Kalitengah Subdistrict, 2021

| Desa/Kelurahan Village/Kelurahan | Sistem Peringatan Dini Bencana Alam Natural Disaster Early Warning System | Sistem Peringatan Dini Khusus Tsunami Tsunami Early Warning System | Perlengkapan Keselamatan Safety Equipment |
|-------------------------------------|--|---|--|
| (1) | (2) | (3) | (4) |
| Pucangro | Tidak Ada | Tidak Ada | Ada |
| Pucangtelu | Tidak Ada | Tidak Ada | Ada |
| Somosari | Tidak Ada | Tidak Ada | Ada |
| Jelacatur | Tidak Ada | Tidak Ada | Ada |
| Tiwet | Ada | Tidak Ada | Ada |
| Blajo | Tidak Ada | Tidak Ada | Ada |
| Gambuhan | Tidak Ada | Tidak Ada | Ada |
| Bojoasri | Tidak Ada | Tidak Ada | Tidak Ada |
| Cluring | Ada | Tidak Ada | Tidak Ada |
| Lukrejo | Tidak Ada | Tidak Ada | Tidak Ada |
| Mungli | Ada | Tidak Ada | Ada |
| Dibe | Tidak Ada | Tidak Ada | Tidak Ada |
| Pengangsalan | Ada | Tidak Ada | Tidak Ada |
| Butungan | Tidak Ada | Tidak Ada | Tidak Ada |
| Kalitengah | Tidak Ada | Tidak Ada | Tidak Ada |
| Kediren | Tidak Ada | Tidak Ada | Tidak Ada |
| Kulura | Tidak Ada | Tidak Ada | Tidak Ada |
| Canditunggal | Tidak Ada | Tidak Ada | Tidak Ada |
| Sugihwara | Tidak Ada | Tidak Ada | Tidak Ada |
| Tunjungmekar | Tidak Ada | Tidak Ada | Tidak Ada |
| Kalitengah | 4 | - | 8 |

Catatan/Note: Baris Terakhir Menghitung Total Fasilitas yang Tersedia dari Seluruh Desa/Kelurahan / The last line calculates the total facilities available from all villages/sub-districts

Sumber/Source: BPS, Pendataan Potensi Desa (Podes) 2021/BPS-Statistics Indonesia, Village Potential Data Collecting 2021

Lanjutan Tabel/*Continued Table 4.4.4*

| Desa/Kelurahan <i>Village/Kelurahan</i> | Rambu-Rambu dan Jalur Evakuasi Bencana <i>Sign and Evacuation Route</i> | Pembuatan, Perawatan, atau Normalisasi: Sungai, Kanal, Tanggul, Parit, Drainase, Waduk, Pantai, dll <i>Manufacture, Maintenance, or Normalization: Rivers, Canals, Embankment, etc</i> |
|--|---|--|
| (1) | (5) | (6) |
| Pucangro | Tidak Ada | Ada |
| Pucangtelu | Tidak Ada | Tidak Ada |
| Somosari | Tidak Ada | Ada |
| Jelakcatur | Tidak Ada | Ada |
| Tiwet | Tidak Ada | Tidak Ada |
| Blajo | Tidak Ada | Ada |
| Gambuhan | Tidak Ada | Tidak Ada |
| Bojoasri | Tidak Ada | Ada |
| Cluring | Tidak Ada | Ada |
| Lukrejo | Tidak Ada | Ada |
| Mungli | Tidak Ada | Ada |
| Dibe | Tidak Ada | Tidak Ada |
| Pengangsalan | Tidak Ada | Ada |
| Butungan | Tidak Ada | Ada |
| Kalitengah | Tidak Ada | Ada |
| Kediren | Ada | Ada |
| Kulura | Ada | Ada |
| Canditunggal | Ada | Ada |
| Sugihwaras | Ada | Ada |
| Tunjungmekar | Tidak Ada | Ada |
| Kalitengah | 4 | 16 |

Tabel
Table 4.4.5

Banyaknya Desa/Kelurahan yang Memiliki Fasilitas Kegiatan Olahraga Menurut Jenis Olahraga dan Ketersediaan Fasilitas/Lapangan Olahraga di Kecamatan Kalitengah, 2021
Number of Villages/Kelurahan Having Sport Activities Groups by Type of Sport and Availability of Sport Facilities/Fields in Kalitengah Subdistrict, 2021

| Jenis Olahraga <i>Type of Sport</i> | Kondisi Fasilitas/Lapangan Olahraga <i>Condition of Sport Facilities/Fields</i> | | | Jumlah Desa yang Tidak Memiliki Fasilitas/Lapangan Olahraga <i>Sum of Village/Sub-District Without Sport Facilities/Fields In 20 Sub-District</i> |
|---|--|--------------|-------------|--|
| | Baik | Rusak Sedang | Rusak Parah | |
| (1) | (2) | (3) | (4) | (5) |
| Sepak Bola/ <i>Soccer</i> | 9 | 1 | - | 10 |
| Bola Voli/ <i>Volley Ball</i> | 19 | 1 | - | - |
| Bulu Tangkis/ <i>Badminton</i> | 10 | 1 | - | 9 |
| Bola Basket/ <i>Basket Ball</i> | - | - | - | 20 |
| Tenis Lapangan/ <i>Court Tennis</i> | - | - | - | 20 |
| Tenis Meja/ <i>Table Tennis</i> | 9 | - | - | 11 |
| Futsal/ <i>Futsal</i> | 13 | 1 | - | 6 |
| Renang/ <i>Swimming</i> | - | - | - | 20 |
| Bela Diri/ <i>Martial Arts</i> | 1 | - | - | 19 |
| Bilyard/ <i>Billiards</i> | 1 | - | - | 19 |
| Fitnes, Aerobik, dll/ <i>Fitness, Aerobics, etc</i> | 8 | - | - | 12 |
| Lainnya/ <i>Others</i> | - | - | - | 20 |

Sumber/Source: BPS, Pendataan Potensi Desa (Podes) 2021/BPS-Statistics Indonesia, Village Potential Data Collecting 2021

05

**PERTANIAN
AGRICULTURE**

<https://lamongankab.bps.go.id>



PENJELASAN TEKNIS

1. Data pokok tanaman pangan yang dikumpulkan adalah luas panen dan produktivitas (hasil per hektar). Produksi tanaman pangan merupakan hasil perkalian antara luas panen dengan produktivitas. Pengumpulan data luas panen dilakukan setiap bulan dengan pendekatan area Desa di seluruh wilayah Kecamatan Kalitengah.
2. Tanaman biofarmaka adalah tanaman yang bermanfaat untuk obat-obatan, kosmetik dan kesehatan yang dikonsumsi atau digunakan dari bagian-bagian tanaman seperti daun, batang, buah, umbi (Rimpang) atau pun akar.
3. Tanaman sayuran semusim adalah tanaman sumber vitamin, garam mineral dan lain-lain yang dikonsumsi dari bagian tanaman yang berupa daun, bunga, buah dan umbinya, yang berumur kurang dari setahun.
4. Tanaman buah-buahan semusim adalah tanaman sumber vitamin, garam mineral dan lain-lain yang dikonsumsi dari bagian tanaman yang berupa buah, berumur kurang dari satu tahun, tidak berbentuk pohon/rumpun tetapi menjalar dan berbatang lunak.
5. Tanaman yang dipanen sekaligus adalah tanaman yang biasanya pemanenannya dilakukan sekali dan kemudian dibongkar untuk diganti dengan tanaman lain

TECHNICAL NOTES

1. *The main data on food crops collected were harvested area and productivity (yield per hectare). Production of food crops is the result of multiplying the area harvested with productivity. Harvested area data was collected every month with a village wide approach in all Kalitengah sub-districts.*
2. *Biopharmaceutical plants are plants that are useful for medicine, cosmetics and health that are consumed or utilized from plant parts such as leaves, stems, fruits, tubers (rhizomes) or roots.*
3. *Seasonal vegetable plants are plants that are sources of vitamins, mineral salts and others that are consumed from plant parts in the form of leaves, flowers, fruits and tubers that are less than one year old.*
4. *Seasonal fruit plants are plants that are a source of vitamins, mineral salts and others that are consumed from plant parts in the form of fruit that is less than one year old, not in the form of trees/clumps but spreading and having soft stems.*
5. *Plants that are harvested at once are plants that are usually harvested once and then dismantled to be replaced with other plants such as leeks, onions, garlic, potatoes, radishes, cabbage, mustard greens, carrots and beans.*
6. *Production is the number of results according to the form of results*

seperti bawang daun, bawang merah, bawang putih, kentang, lobak, kubis, sawi, wortel dan kacang-kacangan.

6. Produksi adalah banyaknya hasil menurut bentuk hasil yang ditetapkan dan merupakan penjumlahan laporan per bulan.
 - b. Tanaman buah-buahan dan sayuran tahunan

determined and is the number of reports per month. b. Annual fruit and vegetable crops

<https://lamongankab.bps.go.id>

ULASAN

Sebagian besar lahan di Kecamatan Kalitengah adalah lahan pertanian dengan luas sebesar 2.791,07 ha atau 83,41 persen dari luas seluruh wilayah kecamatan. Semua lahan pertanian di wilayah Kecamatan Kalitengah, masuk dalam pengairan irigasi setengah teknis. Jika dilihat dari luas pertanian per desa, Desa Bojoasri adalah desa dengan luas pertanian terbesar, yakni 351,50 hektar.

Pada tahun 2022, luas Panen Tanaman Sayuran dan Buah-buahan Semusim paling banyak dihasilkan oleh cabai rawit yakni dengan luas panen mencapai 5 hektar. Disusul tomat pada urutan kedua terbanyak luas panen yaitu sejumlah 2 hektar. Pada urutan ketiga yaitu 1 hektar.

Produksi tanaman biofarmaka di Kecamatan Kalitengah terbanyak terdapat pada jenis komoditas kunyit yakni sebanyak 50 kg. Pada urutan kedua yakni diperoleh jenis komoditas laos sebanyak 40 kg. Komoditas Temulawak pada tahun 2022 sebesar 20 kg mengalami peningkatan dibandingkan tahun 2021 dengan nilai produksi sebesar 12 kg.

DESCRIPTION

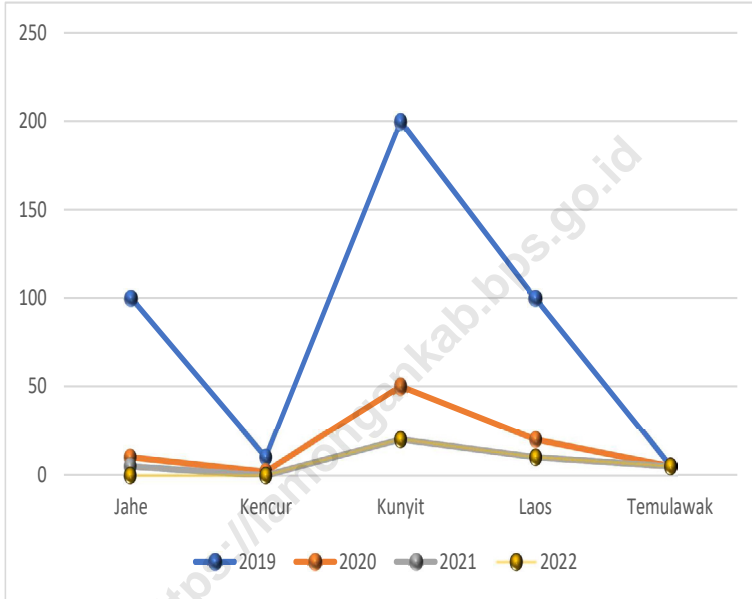
Most of the land in Kalitengah District is agricultural land with an area of 2,791.07 ha or 83.41 percent of the total area of the sub-district. All agricultural land in Kalitengah District includes semi-technical irrigation. When viewed from the area of agriculture per village, Bojoasri Village is the village with the largest agricultural area, which is 351.50 hectares.

In 2022, the largest harvest area of seasonal vegetables and fruit will be produced by cayenne pepper, namely with a harvest area of 5 hectares. Followed by tomatoes in second place with the largest harvested area, namely 2 hectares. In third place is 1 hectare.

The highest production of biopharmaceutical plants in Kalitengah District is found in the type of turmeric commodity, which is as much as 50 kg. In the second place, 40 kg of Laos commodities were obtained. The Temulawak commodity in 2022 is 20 kg, an increase compared to 2021 with a production value of 12 kg.

Gambar 5.1
Figures

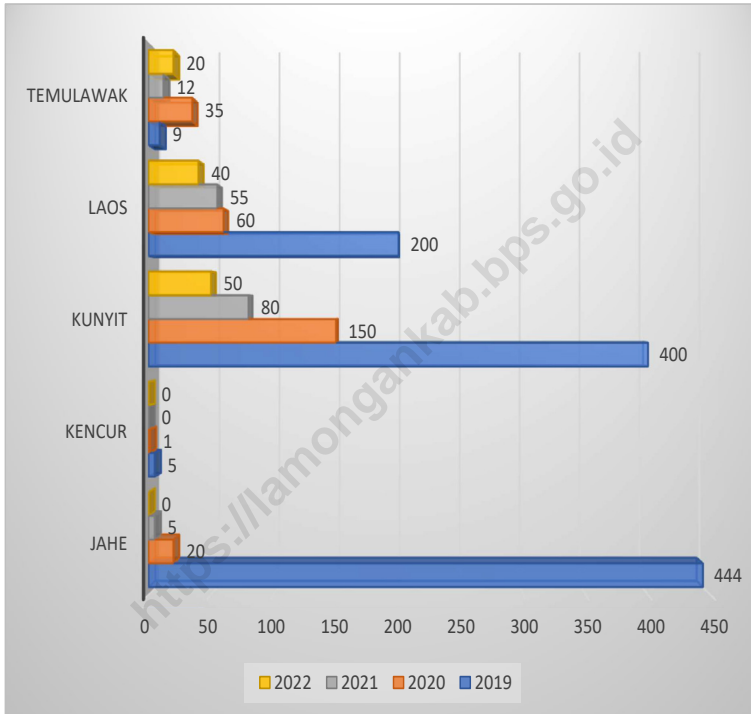
Luas Panen Tanaman Biofarmaka Menurut Jenis Tanaman di Kecamatan Kalitengah (m²), 2019–2022
Harvested Area of Medicinal Plants by Kind of Plant in Kalitengah Subdistrict (m²), 2019–2022



Sumber/Source: BPS, Statistik Pertanian Hortikultura SPH-SBS/BPS-Statistics Indonesia, Agricultural Statistic for Horticulture SPH-SBS

Gambar 5.2
Figures

Produksi Tanaman Biofarmaka Menurut Jenis Tanaman di Kecamatan Kalitengah (kg), 2019–2022
Production of Medicinal Plants by Kind of Plant in Kalitengah Subdistrict (kg), 2019–2022



Sumber/Source: BPS, Statistik Pertanian Hortikultura SPH-SBS/BPS-Statistics Indonesia, Agricultural Statistic for Horticulture SPH-SBS

Tabel 5.1
Table

Luas Panen Tanaman Sayuran dan Buah-buahan Semusim Menurut Jenis Tanaman di Kecamatan Kalitengah (ha), 2019–2022
Harvested Area of Seasonal Vegetables and Fruits by Kind of Plant in Kalitengah Subdistrict (ha), 2019–2022

| Jenis Tanaman Kind of Plants | 2019 | 2020 | 2021 | 2022 ^x |
|----------------------------------|------|------|------|-------------------|
| (1) | (2) | (3) | (4) | (5) |
| Sayuran/Vegetables: | | | | |
| Bawang Merah/Shallots | - | - | - | - |
| Bawang Putih/Garlic | - | - | - | - |
| Cabai Besar/Chili/Big Chili | 1 | 2 | - | - |
| Cabai Rawit/Chili/Cayenne Pepper | 3 | 2 | 3 | 5 |
| Kentang/Potato | - | - | - | - |
| Kubis/Cabbage | - | - | - | - |
| Terong | 1 | 1 | - | 1 |
| Buah-buahan/Fruits: | | | | |
| Tomat | 4 | 3 | 2 | 3 |

Sumber/Source: BPS, Statistik Pertanian Hortikultura SPH-SBS/BPS-Statistics Indonesia, Agricultural Statistic for Horticulture SPH-SBS

Tabel 5.2
Table

Produksi Tanaman Sayuran dan Buah-buahan Semusim Menurut Jenis Tanaman di Kecamatan Kalitengah (kuintal), 2019–2022
Production of Seasonal Vegetables and Fruits by Kind of Plant in Kalitengah Subdistrict (quintal), 2019–2022

| Jenis Tanaman <i>Kind of Plants</i> | 2019 | 2020 | 2021 | 2022 ^x |
|--|------|------|------|-------------------|
| (1) | (2) | (3) | (4) | (5) |
| Sayuran/Vegetables: | | | | |
| Bawang Merah/ <i>Shallots</i> | - | - | - | - |
| Bawang Putih/ <i>Garlic</i> | - | - | - | - |
| Cabai Besar/ <i>Chili/Big Chili</i> | 145 | 305 | - | - |
| Cabai Rawit/ <i>Chili/Cayenne Pepper</i> | 597 | 395 | 287 | 349 |
| Kentang/ <i>Potato</i> | - | - | - | - |
| Kubis/ <i>Cabbage</i> | - | - | - | - |
| Terong | 290 | 205 | - | 195 |
| Buah–buahan/Fruits: | | | | |
| Tomat | 250 | 230 | 160 | 175 |

Sumber/Source: BPS, Statistik Pertanian Hortikultura SPH-SBS/BPS-Statistics Indonesia, *Agricultural Statistic for Horticulture SPH-SBS*

Tabel
Table 5.3

Luas Panen Tanaman Biofarmaka Menurut Jenis Tanaman di Kecamatan Kalitengah (m²), 2019–2022
Harvested Area of Medicinal Plants by Kind of Plant in Kalitengah Subdistrict (m²), 2019–2022

| Jenis Tanaman Kind of Plants | 2019 | 2020 | 2021 | 2022 ^x |
|---------------------------------|------|------|------|-------------------|
| (1) | (2) | (3) | (4) | (5) |
| Jahe/Ginger | 100 | 10 | 5 | - |
| Kencur/East Indian Galangal | 10 | 2 | - | - |
| Kunyit/Turmeric | 200 | 50 | 20 | 20 |
| Laos/Lengkuas/Galanga | 100 | 20 | 10 | 10 |
| Temulawak | 5 | 5 | 5 | 5 |

Sumber/Source: BPS, Statistik Pertanian Hortikultura SPH-TBF/BPS-Statistics Indonesia, Agricultural Statistic for Horticulture SPH-TBF

Tabel
Table 5.4

**Produksi Tanaman Biofarmaka Menurut Jenis Tanaman di
Kecamatan Kalitengah (kg), 2019–2022**
*Production of Medicinal Plants by Kind of Plant in
Kalitengah Subdistrict (kg), 2019–2022*

| Jenis Tanaman Kind of Plants | 2019 | 2020 | 2021 | 2022 ^x |
|---------------------------------|------|------|------|-------------------|
| (1) | (2) | (3) | (4) | (5) |
| Jahe/Ginger | 444 | 20 | 5 | - |
| Kencur/East Indian Galangal | 5 | 1 | - | - |
| Kunyit/Turmeric | 400 | 150 | 80 | 50 |
| Laos/Lengkuas/Galanga | 200 | 60 | 55 | 40 |
| Temulawak | 9 | 35 | 12 | 20 |

Sumber/Source: BPS, Statistik Pertanian Hortikultura SPH-TBF/BPS-Statistics Indonesia, Agricultural Statistic for Horticulture SPH-TBF

Tabel 5.5 Luas Panen Tanaman Hias Menurut Jenis Tanaman di Kecamatan Kalitengah (m²), 2019–2022
Table *Harvested Area of Ornamental Plants by Kind of Plant in Kalitengah Subdistrict (m²), 2019–2022*

| Jenis Tanaman <i>Kind of Plants</i> | 2019 | 2020 | 2021 | 2022 ^x |
|--|------|------|------|-------------------|
| (1) | (2) | (3) | (4) | (5) |
| Anggrek/ <i>Orchid</i> | 1 | 3 | - | - |
| Krisan/ <i>Chrysantemum</i> | - | - | - | - |
| Mawar/ <i>Rose</i> | 1 | - | - | - |
| Sedap Malam/ <i>Tuberose</i> | - | - | - | - |
| Melati | 2 | - | - | - |

Sumber/Source: BPS, Statistik Pertanian Hortikultura SPH-TH/BPS-Statistics Indonesia, *Agricultural Statistik for Horticulture SPH-TH*

Tabel
Table 5.6

**Produksi Tanaman Hias Menurut Jenis Tanaman di
Kecamatan Kalitengah (tangkai), 2019–2022**
*Production of Ornamental Plants by Kind of Plant n
Kalitengah Subdistrict (stalks), 2019–2022*

| Jenis Tanaman <i>Kind of Plants</i> | 2019 | 2020 | 2021 | 2022 ^x |
|--|------|------|------|-------------------|
| (1) | (2) | (3) | (4) | (5) |
| Anggrek/ <i>Orchid</i> | 100 | 42 | - | - |
| Krisan/ <i>Chrysantemum</i> | - | - | - | - |
| Mawar/ <i>Rose</i> | 52 | - | - | - |
| Sedap Malam/ <i>Tuberose</i> | - | - | - | - |
| Melati | 26 | - | - | - |

Sumber/*Source*: BPS, Statistik Pertanian Hortikultura SPH-TH/BPS-*Statistics Indonesia, Agricultural Statistik for Horticulture SPH-TH*

Tabel 5.7
Table

Produksi Buah-Buahan dan Sayuran Tahunan Menurut Jenis Tanaman di Kecamatan Kalitengah (kuintal), 2019–2022
Production of Annual Fruits and Vegetables by Kind of Plant in Kalitengah Subdistrict (quintal), 2019–2022

| Jenis Tanaman <i>Kind of Plants</i> | 2019 | 2020 | 2021 | 2022 ^x |
|--|-------|-------|-------|-------------------|
| (1) | (2) | (3) | (4) | (5) |
| Buah–Buahan/Fruits: | | | | |
| Durian/ <i>Durian</i> | - | - | - | - |
| Jeruk Siam/ <i>Keprok/Orange/Tangerine</i> | - | - | - | - |
| Mangga/ <i>Mango</i> | 17942 | 79793 | 15798 | 6261 |
| Pepaya/ <i>Papaya</i> | - | - | - | - |
| Pisang/ <i>Banana</i> | 465 | 718 | 1018 | 917 |
| Salak/ <i>Snakefruit</i> | - | - | - | - |
| Sayuran/Vegetables: | | | | |
| Petai | - | - | - | - |

Sumber/*Source*: BPS, Statistik Pertanian Hortikultura SPH-BST/*BPS-Statistics Indonesia, Agricultural Statistic for Horticulture SPH-BST*

06

PARIWISATA, TRANSPORTASI, DAN KOMUNIKASI TOURISM, TRANSPORTATION, AND COMMUNICATION



PENJELASAN TEKNIS

1. Pariwisata merupakan keseluruhan rangkaian kegiatan yang berhubungan dengan gerakan manusia yang melakukan perjalanan atau persinggahan sementara dari tempat tinggalnya ke suatu atau beberapa tempat tujuan di luar lingkungan tempat tinggalnya yang didorong oleh beberapa keperluan atau motif tanpa bermaksud mencari nafkah tetap.
2. Kantor Pos adalah suatu unit pelaksana teknis yang menyediakan jasa pos dan giro secara lengkap dan pelayanannya dilakukan oleh PT (Persero) Pos Indonesia.
3. Telekomunikasi adalah setiap pemancaran, pengiriman atau penerimaan atau segala jenis tanda, isyarat, tulisan gambar, suara, atau berita melalui kawat, radio, secara visual, atau sistem elektronik.

TECHNICAL NOTES

1. *Tourism is a whole series of activities related to the movement of people who travel or stop temporarily from their place of residence to one or several destinations outside their residential environment which are driven by several needs or motives without the intention of earning a permanent living.*
2. *The Post Office is a technical implementing unit that provides complete postal and giro services and its services are carried out by PT (Persero) Pos Indonesia.*
3. *Telecommunication is any transmission, sending or receiving or any kind of sign, signal, written image, sound, or news via cable, radio, visual, or electronic system.*

ULASAN

Sektor industri di Kecamatan Kalitengah secara kuantitas masih sangat sedikit. Kondisi topografi dan letak geografis menjadi salah satu alasan dimana masyarakat di Kecamatan Kalitengah sebagian besar merupakan petani.

Tahun 2021 untuk sarana hotel/penginapan di Kecamatan Kalitengah masih belum terdapat hotel tetapi sebagian besar masih didominasi oleh penginapan, yakni sebanyak 269 penginapan.

Sebanyak 20 desa/kelurahan di Kecamatan Kalitengah, semuanya telah memiliki akses jalur darat. Desa dengan akses transportasi darat dan air terdapat pada 3 desa yakni di antaranya Blajo, Gambuhan dan Bojoasri.

DESCRIPTION

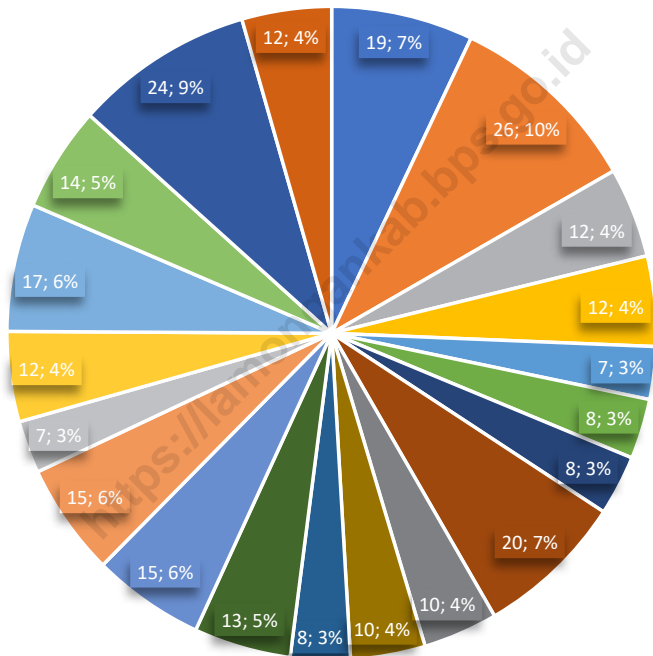
The industrial sector in Kalitengah District is still very small in number. Topographical conditions and geographical location are one of the reasons why most of the people in Kalitengah Subdistrict are farmers.

In 2021 for hotel/lodging facilities in Kalitengah District there are still no hotels but most of them are still dominated by inns, as many as 269 inns.

As many as 20 villages/kelurahan in Kalitengah Subdistrict, all of them have land access. Villages with access to land and water transportation are located in 3 villages namely Blajo, Gambuhan and Bojoasri.

Gambar 6.1
Figures

Jumlah dan Persentase Sarana Akomodasi Penginapan Menurut Desa/Kelurahan dan Jenis Akomodasi di Kecamatan Kalitengah, 2021
Number and Percentage of Lodging Accomodation Facilities by Villages/Kelurahan and Type of Accomodation in Kalitengah Subdistrict, 2021

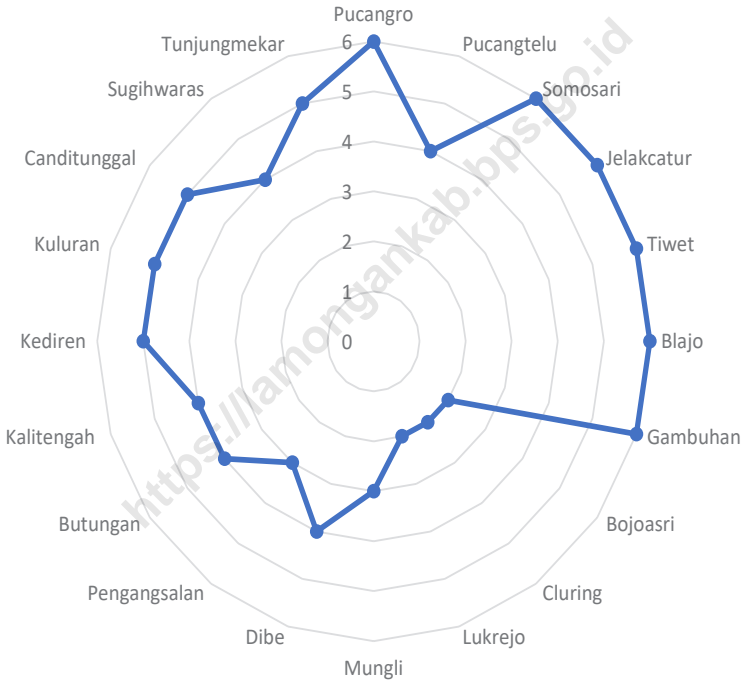


- | | | | | |
|------------|--------------|----------------|--------------|----------------|
| ■ Pucangro | ■ Pucangtelu | ■ Somosari | ■ Jelakatur | ■ Tiwet |
| ■ Blajo | ■ Gambuhan | ■ Bojoasri | ■ Cluring | ■ Lukrejo |
| ■ Mungli | ■ Dibe | ■ Pengangsalan | ■ Butungan | ■ Kalitengah |
| ■ Kediren | ■ Kuluran | ■ Canditunggal | ■ Sugihwaras | ■ Tunjungmekar |

Sumber/Source: BPS, Pendataan Potensi Desa (Podes) 2021/BPS-Statistics Indonesia, Village Potential Data Collecting 2021

Gambar 6.2
Figures

Jumlah Operator Layanan Komunikasi Telepon Seluler Menurut Desa/Kelurahan di Kecamatan Kalitengah, 2021
Number of Cellular Phone Communication Service Operators by Villages/Kelurahan in Kalitengah Subdistrict, 2021



Sumber/Source: BPS, Pendataan Potensi Desa (Podes) 2021/BPS-Statistics Indonesia, Village Potential Data Collecting 2021

6.1 PARIWISATA TOURISM

Tabel 6.1.1 Jumlah Sarana Akomodasi Menurut Desa/Kelurahan dan Jenis Akomodasi di Kecamatan Kalitengah, 2021
Number of Accomodation Facilities by Villages/Kelurahan and Type of Accomodation in Kalitengah Subdistrict, 2021

| Desa/Kelurahan Village/Kelurahan | Hotel Hotel | Penginapan Inn |
|-------------------------------------|----------------|-------------------|
| (1) | (2) | (3) |
| Pucangro | - | 19 |
| Pucangtelu | - | 26 |
| Somosari | - | 12 |
| Jelakcatur | - | 12 |
| Tiwet | - | 7 |
| Blajo | - | 8 |
| Gambuhan | - | 8 |
| Bojoasri | - | 20 |
| Cluring | - | 10 |
| Lukrejo | - | 10 |
| Mungli | - | 8 |
| Dibe | - | 13 |
| Pengangsalan | - | 15 |
| Butungan | - | 15 |
| Kalitengah | - | 7 |
| Kediren | - | 12 |
| Kuluran | - | 17 |
| Canditunggal | - | 14 |
| Sugihwaras | - | 24 |
| Tunjungmekar | - | 12 |
| Kalitengah | - | 269 |

Sumber/Source: BPS, Pendataan Potensi Desa (Podes) 2021/BPS-Statistics Indonesia, Village Potential Data Collecting 2021

6.2 TRANSPORTASI TRANSPORTATION

Tabel 6.2.1 Prasarana dan Sarana Transportasi Antar Desa/Kelurahan Menurut Desa/Kelurahan di Kecamatan Kalitengah, 2021
Inter-Villages/Kelurahan Transportation Infrastructure and Facilities by Villages/Kelurahan in Kalitengah Subdistrict, 2021

| Desa/Kelurahan <i>Village/Kelurahan</i> | Jenis Prasarana Transportasi <i>Type of Transportation Infrastructure</i> | Keberadaan Angkutan Umum <i>Availability of Public Transportation</i> |
|--|--|--|
| (1) | (2) | (3) |
| Pucangro | Darat | Ada, dengan trayek tetap |
| Pucangtelu | Darat | Ada, dengan trayek tetap |
| Somosari | Darat | Tidak ada angkutan umum |
| Jelacatur | Darat | Tidak ada angkutan umum |
| Tiwet | Darat | Tidak ada angkutan umum |
| Blajo | Darat dan Air | Tidak ada angkutan umum |
| Gambuhan | Darat dan Air | Tidak ada angkutan umum |
| Bojoasri | Darat dan Air | Tidak ada angkutan umum |
| Cluring | Darat | Tidak ada angkutan umum |
| Lukrejo | Darat | Tidak ada angkutan umum |
| Mungli | Darat | Tidak ada angkutan umum |
| Dibe | Darat | Tidak ada angkutan umum |
| Pengangsalan | Darat | Tidak ada angkutan umum |
| Butungan | Darat | Ada, tanpa trayek tetap |
| Kalitengah | Darat | Ada, tanpa trayek tetap |
| Kediren | Darat | Ada, tanpa trayek tetap |
| Kuluran | Darat | Ada, tanpa trayek tetap |
| Canditunggal | Darat | Ada, tanpa trayek tetap |
| Sugihwaras | Darat | Ada, tanpa trayek tetap |
| Tunjungmekar | Darat | Ada, tanpa trayek tetap |

Sumber/Source: BPS, Pendataan Potensi Desa (Podes) 2021/BPS-Statistics Indonesia, Village Potential Data Collecting 2021

Lanjutan Tabel/*Continued Table 6.2.1*

| Desa/Kelurahan Village/Kelurahan | Jenis Permukaan Jalan Darat Terluas Type of The Widest Road Surface | Dapat Dilalui Kendaraan Bermotor Roda 4 atau Lebih Passable by Vehicle with 4 or more Wheels |
|---|--|---|
| (1) | (4) | (5) |
| Pucangro | Aspal/Beton | Sepanjang tahun |
| Pucangtelu | Aspal/Beton | Sepanjang tahun kecuali saat kondisi tertentu |
| Somosari | Aspal/Beton | Sepanjang tahun kecuali saat kondisi tertentu |
| Jelacatur | Aspal/Beton | Sepanjang tahun kecuali saat kondisi tertentu |
| Tiwet | Aspal/Beton | Sepanjang tahun kecuali saat kondisi tertentu |
| Blajo | Aspal/Beton | Sepanjang tahun kecuali saat kondisi tertentu |
| Gambuhan | Aspal/Beton | Sepanjang tahun kecuali saat kondisi tertentu |
| Bojoasri | Aspal/Beton | Sepanjang tahun |
| Cluring | Aspal/Beton | Sepanjang tahun |
| Lukrejo | Aspal/Beton | Sepanjang tahun |
| Mungli | Aspal/Beton | Sepanjang tahun |
| Dibe | Aspal/Beton | Sepanjang tahun |
| Pengangsalan | Aspal/Beton | Sepanjang tahun |
| Butungan | Aspal/Beton | Sepanjang tahun |
| Kalitengah | Aspal/Beton | Sepanjang tahun |
| Kediren | Aspal/Beton | Sepanjang tahun |
| Kuluran | Aspal/Beton | Sepanjang tahun |
| Canditunggal | Aspal/Beton | Sepanjang tahun |
| Sugihwaras | Aspal/Beton | Sepanjang tahun |
| Tunjungmekar | Aspal/Beton | Sepanjang tahun |

Sumber/*Source*: BPS, Pendataan Potensi Desa (Podes) 2021/*BPS-Statistics Indonesia, Village Potential Data Collecting 2021*

6.3 KOMUNIKASI COMMUNICATION

Tabel 6.2.2 Keberadaan Kantor Pos/Pos Pembantu/Rumah Pos, Pos Keliling, dan Perusahaan/Agen Jasa Ekspedisi Swasta Menurut Desa/Kelurahan di Kecamatan Kalitengah, 2021
Number of Post Office/Subsidiary of Post Office, Mobile Portal Service, Private Expedition Service Company by Villages/Kelurahan in Kalitengah Subdistrict, 2021

| Desa/Kelurahan <i>Village/Kelurahan</i> | Kantor Pos/Pos Pembantu/Rumah Pos <i>Post Office/Subsidiary of Post Office</i> | Pos Keliling <i>Mobile Portal Service</i> | Perusahaan/Agen Jasa Ekspedisi Swasta <i>Private Expedition Service Company</i> |
|--|--|--|---|
| (1) | (2) | (3) | (4) |
| Pucangro | Tidak ada | Ada | Tidak ada |
| Pucangtelu | Tidak ada | Ada | Tidak ada |
| Somosari | Tidak ada | Ada | Tidak ada |
| Jelakcatur | Tidak ada | Ada | Tidak ada |
| Tiwet | Tidak ada | Ada | Tidak ada |
| Blajo | Tidak ada | Ada | Tidak ada |
| Gambuhan | Tidak ada | Ada | Beroperasi |
| Bojoasri | Tidak ada | Ada | Tidak ada |
| Cluring | Tidak ada | Ada | Tidak ada |
| Lukrejo | Tidak ada | Ada | Tidak ada |
| Mungli | Tidak ada | Ada | Tidak ada |
| Dibe | Tidak ada | Ada | Beroperasi |
| Pengangsalan | Tidak ada | Ada | Tidak ada |
| Butungan | Tidak ada | Ada | Tidak ada |
| Kalitengah | Tidak ada | Ada | Tidak ada |
| Kediren | Tidak ada | Ada | Tidak ada |
| Kuluran | Beroperasi | Ada | Tidak ada |
| Canditanggal | Tidak ada | Ada | Tidak ada |
| Sugihwaras | Tidak ada | Ada | Tidak ada |
| Tunjungmekar | Tidak ada | Ada | Tidak ada |

[Sumber/Source: BPS, Pendataan Potensi Desa (Podes) 2021/BPS-Statistics Indonesia, Village Potential Data Collecting 2021]

Tabel 6.3.1 Jumlah Menara Telepon seluler dan Operator Layanan Komunikasi Telepon Seluler Menurut Desa/Kelurahan di Kecamatan Kalitengah, 2021
Number of Base Transceiver Station (BTS) and Cellular Phone Communication Service Operators by Villages/ Kelurahan in Kalitengah Subdistrict, 2021

| Desa/Kelurahan Village/Kelurahan | Jumlah Menara Telepon seluler Number of Base Transceiver Station (BTS) | Jumlah Operator Layanan Komunikasi Telepon Seluler Cellular Phone Communication Service Operators |
|-------------------------------------|--|--|
| (1) | (2) | (3) |
| Pucangro | 1 | 6 |
| Pucangtelu | 0 | 4 |
| Somosari | 0 | 6 |
| Jelacatur | 0 | 6 |
| Tiwet | 0 | 6 |
| Blajo | 0 | 6 |
| Gambuhan | 0 | 6 |
| Bojoasri | 0 | 2 |
| Cluring | 0 | 2 |
| Lukrejo | 0 | 2 |
| Mungli | 0 | 3 |
| Dibe | 0 | 4 |
| Pengangsalan | 1 | 3 |
| Butungan | 0 | 4 |
| Kalitengah | 0 | 4 |
| Kediren | 1 | 5 |
| Kuluran | 0 | 5 |
| Canditanggal | 0 | 5 |
| Sugihwaras | 2 | 4 |
| Tunjungmekar | 0 | 5 |
| Kalitengah | 5 | 88 |

Sumber/Source: BPS, Pendataan Potensi Desa (Podes) 2021/BPS-Statistics Indonesia, Village Potential Data Collecting 2021

Tabel
Table 6.3.2

Kekuatan Sinyal Telepon Seluler dan Jenis Sinyal Internet Telepon Seluler Menurut Desa/Kelurahan di Kecamatan Kalitengah, 2021
The Strenght of Cellular Phone Signal by Villages/Kelurahan in Kalitengah Subdistrict, 2021

| Desa/Kelurahan Village/Kelurahan | Kekuatan Sinyal Telepon Seluler The Strenght of Cellular Phone Signal | Jenis Sinyal Internet Telepon Seluler Type of Cellular Phone Signal |
|-------------------------------------|--|--|
| (1) | (2) | (3) |
| Pucangro | Sinyal sangat kuat | 4G/LTE |
| Pucangtelu | Sinyal kuat | 4G/LTE |
| Somosari | Sinyal kuat | 4G/LTE |
| Jelakcatur | Sinyal kuat | 4G/LTE |
| Tiwet | Sinyal kuat | 4G/LTE |
| Blajo | Sinyal sangat kuat | 4G/LTE |
| Gambuhan | Sinyal kuat | 4G/LTE |
| Bojoasri | Sinyal kuat | 4G/LTE |
| Cluring | Sinyal kuat | 4G/LTE |
| Lukrejo | Sinyal kuat | 4G/LTE |
| Mungli | Sinyal kuat | 3G/H/H+/EVDO |
| Dibe | Sinyal kuat | 4G/LTE |
| Pengangsalan | Sinyal kuat | 4G/LTE |
| Butungan | Sinyal kuat | 4G/LTE |
| Kalitengah | Sinyal kuat | 4G/LTE |
| Kediren | Sinyal sangat kuat | 4G/LTE |
| Kuluran | Sinyal kuat | 4G/LTE |
| Canditunggal | Sinyal sangat kuat | 4G/LTE |
| Sugihwaras | Sinyal sangat kuat | 4G/LTE |
| Tunjungmekar | Sinyal sangat kuat | 4G/LTE |

Sumber/Source: BPS, Pendataan Potensi Desa (Podes) 2021/BPS-Statistics Indonesia, Village Potential Data Collecting 2021

07

PERBANKAN, KOPERASI, DAN PERDAGANGAN ***BANKING, COOPERATIVE, AND TRADE***



PENJELASAN TEKNIS

1. Bank adalah sebuah lembaga keuangan intermediasi yang umumnya didirikan dengan kewenangan untuk menerima simpanan uang, meminjamkan uang, dan menerbitkan surat sanggup bayar.
2. Bank Perkreditan Rakyat (BPR) adalah perusahaan/usaha perbankan yang kegiatannya hanya menerima simpanan dalam bentuk tabungan dan deposito serta memberikan kredit berskala kecil dalam jangka pendek kepada masyarakat dalam wilayah kerja tertentu yang umumnya bersifat lokal. Dalam melakukan pengumpulan dana BPR dapat menerima simpanan hanya dalam bentuk tabungan dan deposito berjangka, dalam penyaluran dananya memberikan pinjaman kepada masyarakat ekonomi lemah dan masyarakat desa yang membutuhkan.
3. Koperasi adalah perusahaan yang beranggotakan orang-seorang atau badan hukum koperasi dengan melandaskan kegiatannya berdasarkan prinsip koperasi sekaligus sebagai gerakan ekonomi rakyat yang berdasarkan azas kekeluargaan. Bentuk badan hukum koperasi ini dikeluarkan dan disahkan oleh Departemen Koperasi.
4. Pasar pertama adalah tempat bertemunya antara pedagang

TECHNICAL NOTES

1. *Banks are intermediary financial institutions that are generally established with the authority to accept deposits, lend money, and issue notes payable.*
2. *Rural Banks (BPR) are banking companies/businesses whose activities only accept deposits in the form of savings and time deposits and provide small-scale short-term credit to the public in certain work areas which are generally local in nature. In collecting funds, BPRs can only accept deposits in the form of savings and time deposits, while in channeling funds, BPRs provide loans to economically weak communities and rural communities in need.*
3. *Cooperative is a company consisting of individuals or cooperative legal entities whose activities are based on the cooperative principle and as a people's economic movement based on the principle of kinship. This form of cooperative legal entity is issued and ratified by the Department of Cooperatives.*
4. *The first market is the meeting place for the first wholesaler with the next wholesaler, or the market after the producer market (farm gate). In our country, the first market infrastructure and producers are still rarely found, what is often found is the market for consumers. Therefore, the understanding of the market at the wholesale price does*

besar pertama dengan pedagang besar berikutnya, atau pasar sesudah pasar produsen (farm gate). Di negara kita, prasarana pasar pertama dan produsen masih jarang dijumpai, yang sering dijumpai adalah pasar konsumsi (pasar bagi para konsumen). Oleh sebab itu pengertian pasar pada harga perdagangan besar tidak menekankan pada tempat terjadinya transaksi.

not emphasize the place where the transaction takes place.

<https://lamongankab.bps.go.id>

ULASAN

Perekonomian masyarakat akan lebih cepat berkembang jika tersedia sarana perekonomian yang memadai. Sarana perekonomian yang ada terdiri dari perbankan, pasar, toko/kios, restoran/depot dan warung/kedai.

Pada tahun 2021, jumlah perbankan di Kecamatan Kalitengah terdapat 3 bank, yakni 1 bank umum milik pemerintah, 1 bank umum milik swasta dan 1 Bank Perkreditan Rakyat atau BPR.

Jumlah pasar desa di Kecamatan Kalitengah sebanyak 3 pasar yang terletak di Desa Pucangro, Blajo dan Tunjungmekar. Sedangkan jumlah supermarket dan swalayan terdapat 5 supermarket yang di antaranya terdapat di Desa Dibe, Mungli, Kuluran, dan Tunjungmekar dengan supermarket terbanyak di Desa Dibe.

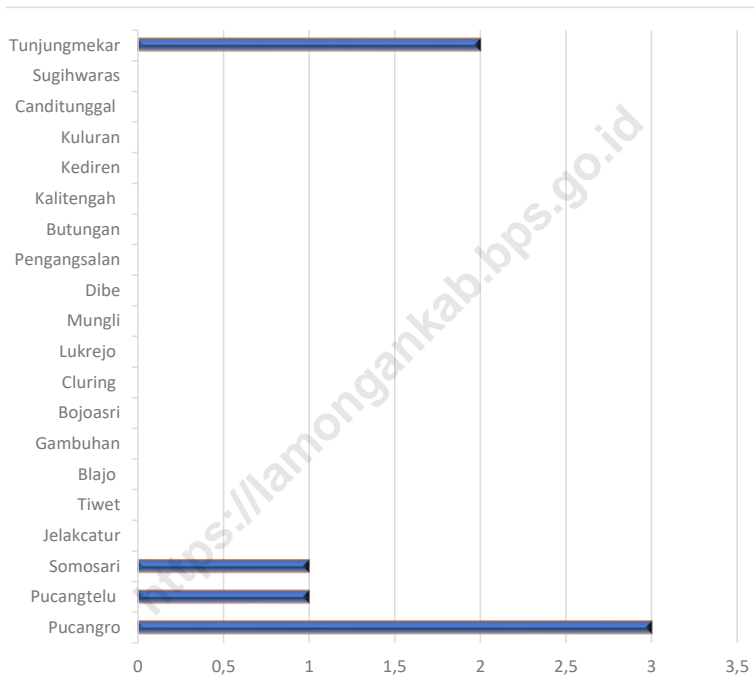
DESCRIPTION

The industrial sector in Kalitengah District is still very small in number. Topographical conditions and geographical location are one of the reasons why most of the people in Kalitengah Subdistrict are farmers.

In 2021 for hotel/lodging facilities in Kalitengah District there are still no hotels but most of them are still dominated by inns, as many as 269 inns.

As many as 20 villages/kelurahan in Kalitengah Subdistrict, all of them have land access. Villages with access to land and water transportation are located in 3 villages namely Blajo, Gambuhan and Bojoasri.

Gambar 7.1 Banyaknya Koperasi Simpan Pinjam Menurut Desa/
Figures **Kelurahan di Kecamatan Kalitengah, 2021**
**Number of Saving and Loan Cooperative by Villages/
Kelurahan in Kalitengah Subdistrict, 2021**



Sumber/Source: BPS, Pendataan Potensi Desa (Podes) 2021/BPS-Statistics Indonesia, Village Potential Data Collecting 2021

Gambar 7.2
Figures

Banyaknya Swalayan Menurut Desa/Kelurahan dan Jenis Sarana Perdagangan di Kecamatan Kalitengah, 2021
Number of Supermarket by Villages/Kelurahan and Type of Trade Facilities in Kalitengah Subdistrict, 2021



Sumber/Source: BPS, Pendataan Potensi Desa (Podes) 2021/BPS-Statistics Indonesia, Village Potential Data Collecting 2021

Tabel 7.1
Table

Banyaknya Sarana Lembaga Keuangan Bank Menurut Desa/Kelurahan dan Jenis Bank di Kecamatan Kalitengah, 2021
Number of Bank by Villages/Kelurahan and Type of Bank in Kalitengah Subdistrict, 2021

| <i>Desa/Kelurahan</i> <i>Village/Kelurahan</i> | <i>Bank Umum Pemerintah</i> <i>Government Bank</i> | <i>Bank Umum Swasta</i> <i>Private Bank</i> | <i>Bank Perkreditan Rakyat (BPR)</i> <i>Rural Bank</i> |
|---|---|--|---|
| (1) | (2) | (3) | (4) |
| Pucangro | 0 | 0 | 0 |
| Pucangtelu | 0 | 0 | 0 |
| Somosari | 0 | 0 | 0 |
| Jelakcatur | 0 | 0 | 0 |
| Tiwet | 0 | 0 | 0 |
| Blajo | 0 | 0 | 0 |
| Gambuhan | 0 | 0 | 0 |
| Bojoasri | 0 | 0 | 0 |
| Cluring | 0 | 0 | 0 |
| Lukrejo | 0 | 0 | 0 |
| Mungli | 0 | 0 | 0 |
| Dibe | 1 | 0 | 0 |
| Pengangsalan | 0 | 0 | 0 |
| Butungan | 0 | 0 | 0 |
| Kalitengah | 0 | 0 | 0 |
| Kediren | 0 | 0 | 0 |
| Kuluran | 0 | 0 | 0 |
| Canditanggal | 0 | 0 | 0 |
| Sugihwaras | 0 | 0 | 0 |
| Tunjungmekar | 0 | 1 | 0 |
| Kalitengah | 1 | 1 | 1 |

Sumber/Source: BPS, Pendataan Potensi Desa (Podes) 2021/BPS-Statistics Indonesia, Village Potential Data Collecting 2021

Tabel 7.2
Table

**Banyaknya Koperasi Aktif Menurut Menurut Desa/
Kelurahan dan Jenis Koperasi di Kecamatan Kalitengah,
2021**
*Number of Cooperative by Villages/Kelurahan and Type of
Cooperative in Kalitengah Subdistrict, 2021*

| Desa/Kelurahan <i>Village/Kelurahan</i> | Koperasi Unit Desa (KUD) <i>Village Cooperative Unit</i> | Koperasi Industri Kecil dan Kerajinan Rakyat (Kopinkra) <i>Small Industry and Citizen Handicraft Cooperative</i> |
|---|--|--|
| (1) | (2) | (3) |
| Pucangro | 0 | 0 |
| Pucangtelu | 0 | 0 |
| Somosari | 0 | 0 |
| Jelakcatur | 0 | 0 |
| Tiwet | 0 | 0 |
| Blajo | 0 | 0 |
| Gambuhan | 0 | 0 |
| Bojoasri | 0 | 0 |
| Cluring | 0 | 0 |
| Lukrejo | 0 | 0 |
| Mungli | 0 | 0 |
| Dibe | 0 | 0 |
| Pengangsalan | 0 | 0 |
| Butungan | 0 | 0 |
| Kalitengah | 0 | 0 |
| Kediren | 0 | 0 |
| Kuluran | 0 | 0 |
| Canditungal | 0 | 0 |
| Sugihwaras | 1 | 0 |
| Tunjungmekar | 0 | 0 |
| Kalitengah | 1 | 0 |

Lanjutan Tabel/Continued Table 7.2

| Desa/Kelurahan Village/Kelurahan | Koperasi Simpan Pinjam (Kospin) Savings and Loan Cooperative | Koperasi Lainnya Other Cooperative |
|---|---|---|
| (1) | (4) | (5) |
| Pucangro | 3 | 0 |
| Pucangtelu | 1 | 0 |
| Somosari | 1 | 0 |
| Jelakatur | 0 | 1 |
| Tiwet | 0 | 1 |
| Blajo | 0 | 1 |
| Gambuhan | 0 | 1 |
| Bojoasri | 0 | 1 |
| Cluring | 0 | 1 |
| Lukrejo | 0 | 1 |
| Mungli | 0 | 2 |
| Dibe | 0 | 0 |
| Pengangsalan | 0 | 1 |
| Butungan | 0 | 1 |
| Kalitengah | 0 | 1 |
| Kediren | 0 | 1 |
| Kuluran | 0 | 1 |
| Canditunggal | 0 | 2 |
| Sugihwaras | 0 | 1 |
| Tunjungmekar | 2 | 1 |
| Kalitengah | 7 | 18 |

Sumber/Source: BPS, Pendataan Potensi Desa (Podes) 2021/BPS-Statistics Indonesia, Village Potential Data Collecting 2021

Tabel 7.3
Table

Banyaknya Sarana Perdagangan Menurut Desa/Kelurahan dan Jenis Sarana Perdagangan di Kecamatan Kalitengah, 2021

Number of Trade Facilities by Villages/Kelurahan and Type of Trade Facilities in Kalitengah Subdistrict, 2021

| Desa/Kelurahan Village/Kelurahan | Kelompok Pertokoan Shopping Complex | Pasar dengan Bangunan Permanen Markets in Permanent Building | Pasar dengan Bangunan Semi Permanen Market in Semi Permanent Building |
|---|--|---|--|
| (1) | (2) | (3) | (4) |
| Pucangro | 1 | 1 | 1 |
| Pucangtelu | 0 | 0 | 0 |
| Somosari | 0 | 0 | 0 |
| Jelakcatur | 0 | 0 | 0 |
| Tiwet | 0 | 0 | 0 |
| Blajo | 1 | 1 | 0 |
| Gambuhan | 1 | 0 | 0 |
| Bojoasri | 0 | 0 | 0 |
| Cluring | 0 | 0 | 0 |
| Lukrejo | 0 | 0 | 0 |
| Mungli | 0 | 0 | 0 |
| Dibe | 0 | 0 | 0 |
| Pengangsalan | 0 | 0 | 0 |
| Butungan | 0 | 0 | 0 |
| Kalitengah | 0 | 0 | 0 |
| Kediren | 0 | 0 | 0 |
| Kuluran | 0 | 0 | 0 |
| Canditunggal | 0 | 0 | 0 |
| Sugihwaras | 0 | 0 | 0 |
| Tunjungmekar | 0 | 1 | 1 |
| Kalitengah | 3 | 3 | 2 |

Lanjutan Tabel/Continued Table 7.3

| Desa/Kelurahan Village/Kelurahan | Pasar tanpa Bangunan Market without Permanent Building | Mini Market/ Swalayan/ Supermarket Mini Market/Swalayan/ Supermarket | Restoran/ Rumah Makan Restaurant/ Food Stall |
|-------------------------------------|---|--|---|
| (1) | (5) | (6) | (7) |
| Pucangro | 0 | 0 | 0 |
| Pucangtelu | 0 | 0 | 0 |
| Somosari | 0 | 0 | 0 |
| Jelacatur | 0 | 0 | 0 |
| Tiwet | 0 | 0 | 0 |
| Blajo | 0 | 0 | 0 |
| Gambuhan | 0 | 0 | 0 |
| Bojoasri | 0 | 0 | 0 |
| Cluring | 0 | 0 | 0 |
| Lukrejo | 0 | 0 | 0 |
| Mungli | 0 | 1 | 0 |
| Dibe | 0 | 2 | 0 |
| Pengangsalan | 0 | 0 | 0 |
| Butungan | 0 | 0 | 0 |
| Kalitengah | 0 | 0 | 0 |
| Kediren | 0 | 0 | 0 |
| Kuluran | 0 | 1 | 0 |
| Canditunggal | 0 | 0 | 0 |
| Sugihwaras | 0 | 0 | 0 |
| Tunjungmekar | 0 | 1 | 0 |
| Kalitengah | 0 | 5 | 0 |

Sumber/Source: BPS, Pendataan Potensi Desa (Podes) 2021/BPS-Statistics Indonesia, Village Potential Data Collecting 2021

BerAKHLAK

Berorientasi Pelayanan Akuntabel Kompeten
Harmonis Loyal Adaptif Kolaboratif

ST 2023

SENSUS PERTANIAN

DATA

MENCERDASKAN BANGSA

— *Enlighten The Nation* —



**BADAN PUSAT STATISTIK
KABUPATEN LAMONGAN**

BPS - Statistics of Lamongan Regency

Jalan Veteran 185 Tlogoanyar Lamongan 62218

Telp: (0322) 3103310, Fax: (0322) 3103310

Homepage: lamongankab.bps.go.id E-mail: bps3524@bps.go.id

ISSN 2798-7930

