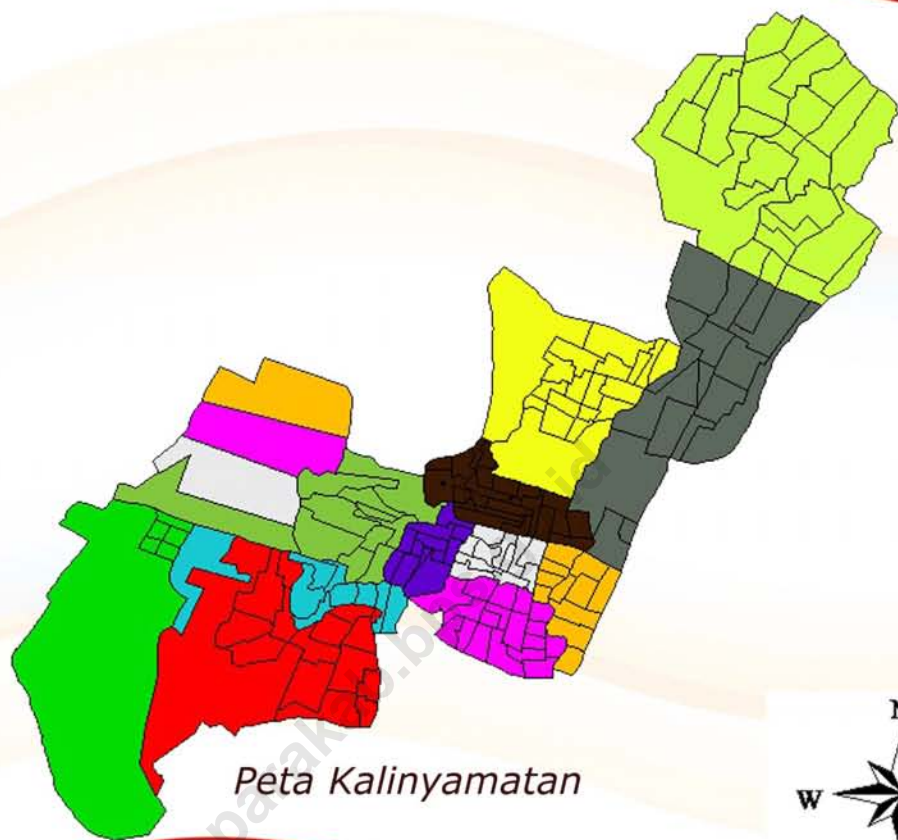


STATISTIK DAERAH KECAMATAN KALINYAMATAN

2015



Peta Kalinyamatan



BADAN PUSAT STATISTIK
KABUPATEN JEPARA PROVINSI JAWA TENGAH



**STATISTIK DAERAH
KECAMATAN KALINYAMATAN
2015**

STATISTIK DAERAH KECAMATAN KALINYAMATAN 2015

No. Publikasi : 33200.15.23
Katalog BPS : 1101002.3320.021
Ukuran Buku : 18,2 cm x 25,7 cm
Jumlah Halaman : 22 Halaman

Naskah :
Koordinator Statistik Kecamatan Kalinyamatan

Desain Kulit :
Koordinator Statistik Kecamatan Kalinyamatan

Diterbitkan Oleh :
Badan Pusat Statistik Kabupaten Jepara

<http://jeparakab.bps.go.id>





KATA PENGANTAR



Dengan memanjatkan puji syukur kehadiran Allah yang Maha Kuasa, Badan Pusat Statistik (BPS) Kabupaten Jepara telah dapat menerbitkan buku Statistik Daerah Kecamatan Tahun 2015.

Buku Statistik Daerah Kecamatan ini diterbitkan untuk melengkapi buku Kecamatan Dalam Angka (KDA) yang telah terbit secara rutin setiap tahun. Berbeda dengan KDA yang menitik beratkan pada table, buku ini dikemas dalam bentuk analisa sederhana terhadap data yang ada, dilengkapi dari grafik dari situasi wilayah kecamatan. Dengan penyajian yang seperti ini kami berharap pengguna dapat lebih mudah dalam memahami data.

Sebagai penerbitan perdana, buku ini tentu saja jauh dari sempurna. Untuk itu kritik dan saran kami harapkan untuk perbaikan dimasa mendatang.

Semoga Statistik Daerah kecamatan ini dapat bermanfaat sebagai bahan kajian, perencanaan dan evaluasi berbagai program yang telah dijalankan. Dengan data yang lengkap dan baik, cita-cita menuju masyarakat yang lebih baik semoga cepat tercapai.

Jepara, November 2015
Badan Pusat Statistik Kabupaten Jepara
Kepala,

Murdiyono, S.Si, MM.
NIP. 19600116 198501 1 001



Daftar Isi

Mukadimah	1
Geografis & Iklim	2
Pemerintahan	4
Penduduk	5
Pendidikan	8
Kesehatan	10
Pernikahan	11
Pertanian	12
Tempat Ibadah	13
Peternakan	14
Lampiran	

MUKADIMAH


Untuk mengenang jasa Ratu Kalinyamatan, maka nama Kalinyamatan dijadikan suatu nama kecamatan di Kabupaten Jepara.

1

Asal mula nama Kalinyamatan diambilkan dari nama Ratu Kalinyamat. Karena daerah Kalinyamatan merupakan bekas Kerajaan Kalinyamat, dengan dibuktikan banyaknya reruntuhan seperti benteng yang mengelilingi beberapa Desa di daerah Kalinyamatan diantaranya Robayan, Kriyan, Bakalan, Margoyoso, Purwogondo, sedang peninggalan lain seperti siti inggil Ratu Kalinyamat di Desa Kriyan Kalinyamatan.

Menurut cerita nenek ke cucu ke cucu sampai beberapa generasi sampai sekarang, ceritanya ketika Ratu Kalinyamat sedang sedih, susah maka beliau menghibur diri dengan berjalan keliling istana dengan menaiki kereta kencana yang berjalan diatas benteng yang ketebalan tembok benteng tersebut mencapai 4 meter sehingga bisa di lalui oleh kereta kencana beliau, peninggalan lain berupa sitinggil di Desa Kriyan.

Pada pemerintahan Ratu Kalinyamat dan Sultan Hadlirin pembangunan kerajaan mengalami kemajuan yang sangat pesat di berbagai bidang antara lain agama Islam, Sosial, Pertahanan dan Keamanan, serta kebudayaan terutama seni ukir. Untuk mengingat jasa-jasa beliau Ratu Kalinyamat pada masa kecilnya, maka lahirlah Kecamatan Kalinyamatan, yang sebelumnya bergabung dengan Kecamatan Pecangaan. Adapun kata Kalinyamatan tersebut terdiri dari kata Kalinyamat yang mendapat imbuhan an yang artinya Kalinyamat dan sekitarnya atau dengan bahasa yang enak artinya wilayah Kerajaan Kalinyamat dan sekitarnya.



GEOGRAFIS & IKLIM

2

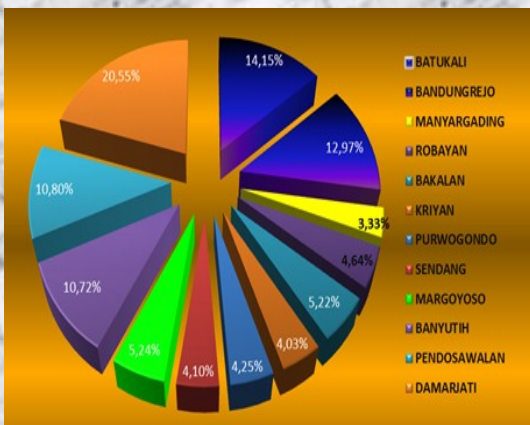
Luas wilayah Kecamatan Kalinyamatan adalah 24,18 Km², yang terbagi menjadi 12 Desa.

Tabel Luas Wilayah Dirinci Berdasarkan Desa

No	Desa	Luas Wilayah	
		Ha	Km ²
01	BATUKALI	342.250	3.42
02	BANDUNGREJO	313.625	3.14
03	MANYARGADING	80.500	0.81
04	ROBAYAN	112.116	1.12
05	BAKALAN	126.291	1.26
06	KRIYAN	97.405	0.97
07	PURWOGONDO	102.669	1.03
08	SENDANG	99.222	0.99
09	MARGOYOSO	126.622	1.27
10	BANYUPUTIH	259.195	2.59
11	PENDOSAWALAN	261.055	2.61
12	DAMARJATI	496.960	4.97
Jumlah		2,417.910	24.18

Sumber : Kecamatan Dalam Angka Tahun 2015

Presentase Luas Wilayah Kecamatan Kalinyamatan



Sumber : Kecamatan Dalam Angka Tahun 2015

Secara geografis Kecamatan Kalinyamatan terletak di sebelah tenggara ibukota kabupaten Jepara dan berbatasan dengan 4 Kecamatan, dengan batas – batas :

Sebelah Utara : Kec. Pecangaan dan Kec. Batealit

Sebelah Timur : Kec. Mayong

Sebelah Selatan : Kec. Welahan

Sebelah Barat : Kec. Pecangaan.

Sedangkan topografi permukaan daratan Kecamatan Kalinyamatan berada di ketinggian antara 2 sampai 29 meter di atas permukaan laut.

Kecamatan Kalinyamatan terdiri dari 12 desa, dimana untuk luas desa bervariasi untuk luas wilayah desa yang terluas adalah desa Damarjati yaitu seluas 4, 97 km² atau sekitar 20,55% dari luas Wilayah Kecamatan Kalinyamatan, sedangkan untuk desa yang luas wilayahnya terkecil adalah desa Manyargading dimana untuk luas wilayahnya hanya 0.81 km² atau sekitar 3,35% dari total luas wilayah Kecamatan Kalinyamatan.



2

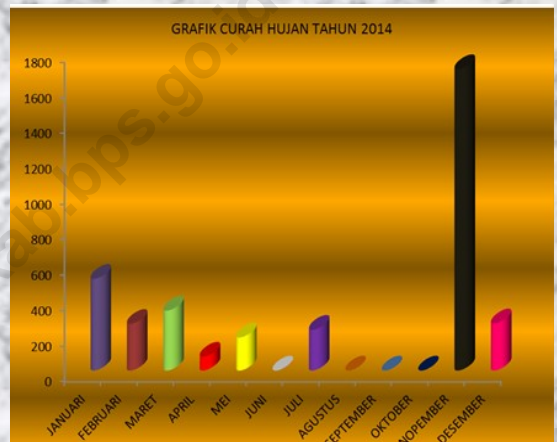
GEOGRAFIS & IKLIM

Luas wilayah Kecamatan Kalinyamatan adalah 24,18 Km². Yang terbagi menjadi 12 Desa.

Sebagaimana iklim di Indonesia, Kabupaten Jepara khususnya di Kecamatan kalinyamatan dikenal dua musim yaitu musim kemarau dan musim hujan. Berdasarkan data curah hujan yang di dapat dari Dinas Balai Benih Kalinyamatan Kecamatan Kalinyamatan untuk curah hujan di Kecamatan kalinyamatan pada tahun 2014 kategori sedang yaitu volume curah hujan 41.324mm dan 78 hari turun hujan.


Pada akhir tahun 2014 terjadi intensitas hujan yang cukup tinggi, ini bisa di liat dari grafik terlihat bahwa pada awal tahun sampai pertengahan terjadi cukup banyak terjadi intensitas hujan. Sedangkan pada bulan Agustus, September tidak terjadi hujan. Sedangkan untuk intensitas curah hujan tertinggi tercatat 20.401mm sebanyak 12 hari atau dengan rata-rata 1700mm/hari terjadi pada bulan Nopember.

Perbandingan Rata - Rata Intensitas Hujan (mm/hari) Tahun 2014 dan 2013



Sumber : Balai Benih Kalinyamatan

Grafik Rata - Rata Intensitas Curah Hujan Pada Tahun 2014 (mm/hari)



Sumber : Balai Benih Kalinyamatan



PEMERINTAHAN

3

Kecamatan Kalinyamatan terdiri dari 12 desa 241 rukun tetangga dan 13.986 Ruta.

Tabel. RT, Ruta dan Rata - Rata Jiwa Per Ruta berdasarkan Desa.

DESA	BANYAKNYA		
	RT	Ruta	Rata-Rata Jiwa Per Ruta
Batukali	15	417	4
Bandungrejo	27	1.403	5
Manyargading	10	551	5
Robayan	24	1.654	5
Bakalan	14	957	5
Kriyan	20	1.107	5
Purwogondo	20	1.033	5
Sendang	12	768	5
Margoyoso	22	1.618	5
Banyuputih	20	1.536	4
Pendosawalan	23	1.153	4
Damarjati	34	1.789	4
JUMLAH	241	13986	4

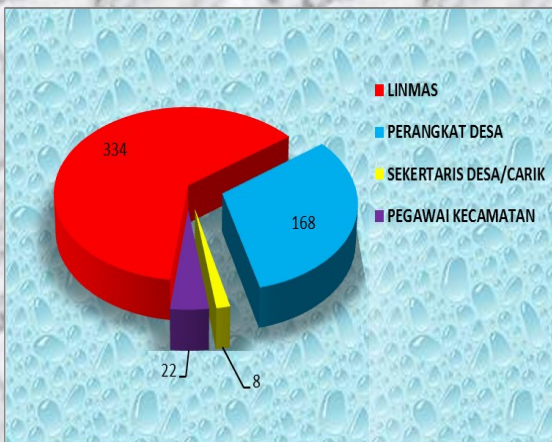
Sumber : Kecamatan Dalam Angka Tahun 2014

Secara administratif, Kecamatan Kalinyamatan terbagi menjadi 12 desa. Dan untuk mempermudah koordinasi, setiap desa di bagi menjadi beberapa rukun warga (RW) dan rukun warga terbagi menjadi beberapa rukun tetangga (RT).

Kecamatan Kalinyamatan terdiri dari 52 rukun warga dan 241 rukun tetangga dengan jumlah penduduk 62.843 jiwa. Dengan Jumlah Ruta 13.986 tersebar di 12 Desa di Kecamatan Kalinyamatan dengan Rata - rata 4 Jiwa Per Ruta.

Jumlah pegawai di kantor Kecamatan Kalinyamatan adalah sebanyak 30 orang, 1 camat dan 8 sekretaris desa untuk sisanya 21 orang staff Kalinyamatan. Sedangkan pegawai tingkat desa mencapai 168 orang. Selain pegawai tingkat desa, di tingkat desa juga terdapat Linmas yang merupakan salah satu aparat desa di bidang keamanan dan ketertiban desa. Anggota Linmas di seluruh desa di Kecamatan terdapat 334 anggota.

Grafik Banyaknya Petugas Kecamatan Tahun 2014



Sumber : Kecamatan Kalinyamatan



4

PENDUDUK

Penduduk Kalinyamatan yang tersebar di 12 Desa tercatat sebanyak 62.843 dengan kepadatan penduduk sebesar 2.599.

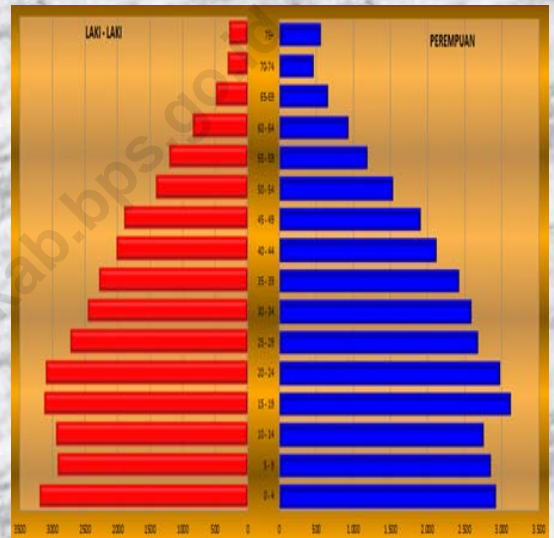
Jumlah penduduk Kecamatan Kalinyamatan akhir tahun 2014 sebanyak 62.843 jiwa dengan komposisi jumlah penduduk laki-laki dan penduduk perempuan hampir seimbang yaitu 49,7% dan 50,3%.

Jumlah penduduk tersebut terbagi kedalam 13.986 Rumah Tangga, sehingga secara rata-rata Jiwa per Rumah Tangga di Jepara terdiri dari 4 - 5 Jiwa.

Jumlah penduduk terbanyak berada di Desa Robayan yaitu sebesar 7.846 jiwa atau sebesar 12,48%. Sedangkan Desa dengan jumlah penduduk paling sedikit adalah Desa batu kali yaitu sebesar 1.805 jiwa atau 2,87%.

Berdasarkan data jumlah penduduk akhir tahun 2014, diketahui bahwa pertumbuhan penduduk di Kecamatan Kalinyamatan selama tahun 2014 adalah sebesar 1,8%.

Piramida Penduduk Kecamatan Kalinyamatan Tahun 2014



Sumber : Kecamatan Dalam Angka Tahun 2015

Jumlah Penduduk Kec. Kalinyamatan Tahun 2014

Uraian	2014
Jml Penduduk	62.843
Kepadatan Penduduk(jiwa/km ²)	2.599
Sek Ratio (L/P)(%)	99
Jml Rumah tangga (000)	13
Rata - rata ART (jiwa/ruta)	4
Penduduk menurut kelompok umur (000)	
0-14 thn (Anak - Anak)	17.566
15-64th (Dewasa)	42.508
>65 thn (Lansia)	2.769

Sumber : Kecamatan Dalam Angka Tahun 2013

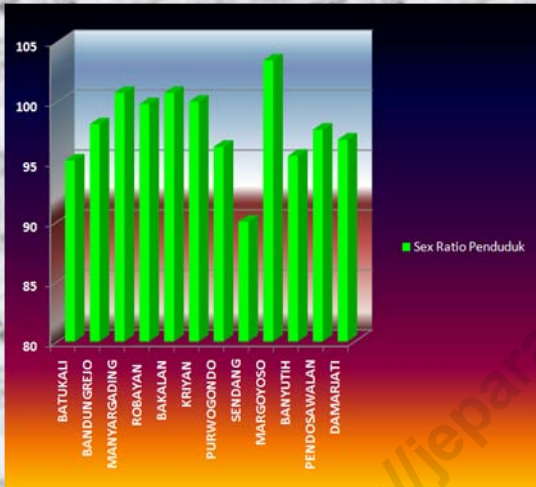


PENDUDUK

4

Kepadatan Penduduk di Kecamatan Kalinyamatan adalah 2.599 jiwa per km²

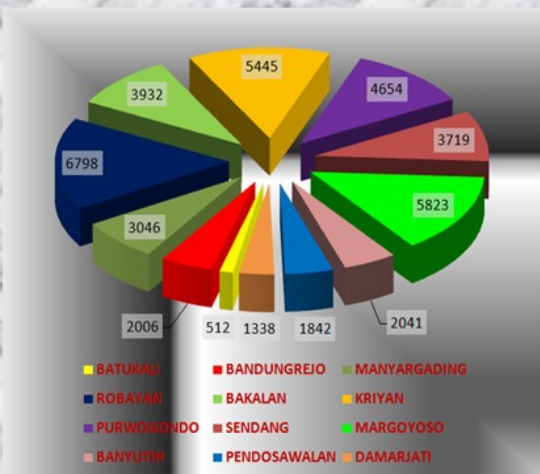
**Grafik Sex Rasio Penduduk
Kec.Kalinyamatan**



Sumber : Kecamatan Dalam Angka Tahun 2014

Rasio jenis kelamin adalah perbandingan penduduk laki-laki dan penduduk perempuan. Jika nilai rasio jenis kelamin diatas 100 berarti jumlah penduduk laki-laki lebih banyak dari penduduk perempuan, jika rasio jenis kelamin dibawah 100 berarti jumlah penduduk perempuan lebih banyak dari jumlah penduduk laki-laki. Pada tahun 2014 rasio jenis kelamin di Kecamatan Kalinyamatan terdapat 5 desa dengan rasio jenis kelamin diatas 100 yaitu Desa Manyargading, Robayan, Bakalan, Kriyan dan Margo-yoso, ini berarti jumlah penduduk laki-laki lebih banyak dari jumlah penduduk perempuan.

**Grafik Kepadatan Penduduk
Kec.Kalinyamatan**



Sumber : Kecamatan Dalam Angka Tahun 2014



4

PENDUDUK

Migrasi Kecamatan Kalinyamatan tercatat jumlah kedatangan penduduk 733 orang. Jumlah penduduk yang pindah sebanyak 662 orang

Kedatangan dan Kepindahan penduduk menurut desa tahun 2014 dan 2013

Desa	Datang	
	2014	2013
BATUKALI	24	21
BANDUNGREJO	93	80
MANYARGADING	31	27
ROBAYAN	76	66
BAKALAN	50	43
KRIYAN	65	56
PURWOGONDO	41	35
SENDANG	58	50
MARGOYOSO	83	72
BANYUPUTIH	79	68
PENDOSAWALAN	48	41
DAMARJATI	85	73

Sumber : Kecamatan Dalam Angka 2015

Desa	Pindah	
	2014	2013
BATUKALI	13	14
BANDUNGREJO	50	53
MANYARGADING	21	23
ROBAYAN	84	89
BAKALAN	64	68
KRIYAN	70	74
PURWOGONDO	51	54
SENDANG	30	32
MARGOYOSO	102	108
BANYUPUTIH	63	67
PENDOSAWALAN	39	39
DAMARJATI	75	80

Sumber : Kecamatan Dalam Angka 2015

Jepara merupakan kota kecil yang sangat ramai, perekonomian terbesar ditopang oleh kerajinan ukiran yang banyak diminati bahkan hasil produksinya mencapai mancanegara. Selain ukiran di Jepara juga terkenal dengan kerajinan monel yang terletak di Kec. Kalinyamatan hal ini juga mendorong orang untuk mengadu nasib di jepara khususnya Kalinyamatan, tetapi juga tidak sedikit penduduk Kalinyamatan yang mengadu nasib di daerah lain, hal ini telah memaksa sebagian penduduk untuk datang dan pindah.

Kedatangan dan kepindahan penduduk tentu saja mempengaruhi perkembangan jumlah penduduk disuatu wilayah termasuk di Kecamatan Kalinyamatan. Pada tahun 2014 jumlah kedatangan penduduk masuk ke dalam Kecamatan Kalinyamatan tercatat sebesar 733 orang, sedangkan pada tahun 2013 tercatat jumlah kedatangan penduduk 632 orang.

Sedangkan penduduk yang pindah meninggalkan Kecamatan Kalinyamatan pada tahun 2013 sebanyak 701 orang, sedangkan pada tahun 2014 jumlah penduduk yang meninggal Kecamatan Kalinyamatan sebanyak 662 orang.

Dari keterangan di atas jumlah penduduk datangan dan pindah di Kecamatan Kalinyamatan antara 2013-2014 mengalami fluktuasi yang sangat signifikan.

PENDIDIKAN

5

Pendidikan merupakan salah satu faktor penting dalam menentukan kemajuan suatu daerah

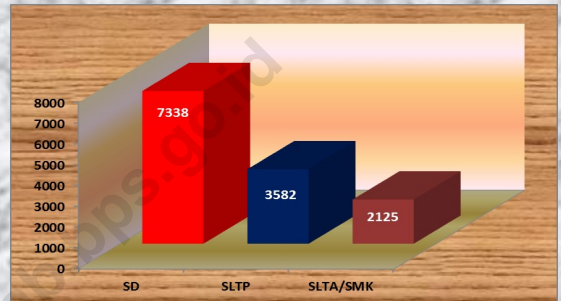
Pendidikan merupakan salah satu faktor penting dalam menentukan kemajuan suatu daerah. Oleh karena itu ketersediaan sarana dan prasarana pendidikan yang berupa sumber daya manusia dan sarana fisik sangatlah penting.

Pada jenjang pendidikan Sekolah Dasar pada tahun 2014, di Kecamatan Kalinyamatan terdapat Sekolah Dasar/Sederajat sebanyak 41 unit dengan jumlah guru SD/Sederajat sebanyak 414 orang. Sementara itu jumlah murid yang tercatat di seluruh SD/Sederajat di Kecamatan Kalinyamatan terdapat sebanyak 7.338 orang.

Pada jenjang pendidikan SLTP/Sederajat pada tahun 2014, di Kecamatan Kalinyamatan terdapat SLTP/Sederajat sebanyak 9 unit dengan jumlah guru sebanyak 250 orang. Sementara itu jumlah murid yang tercatat di seluruh SLTP/Sederajat di Kecamatan Kalinyamatan terdapat sebanyak 3.582 orang.

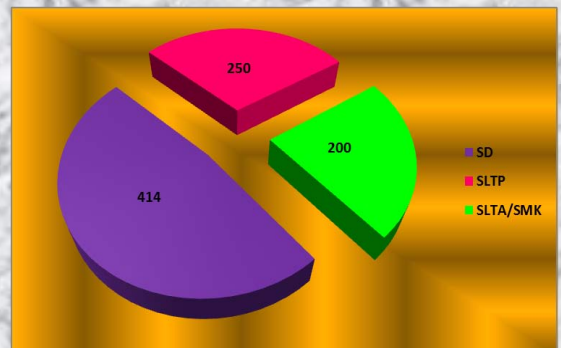
Pada jenjang pendidikan SLTA/Sederajat pada tahun 2014, di Kecamatan Kalinyamatan terdapat SLTA/Sederajat sebanyak 7 unit dengan jumlah guru sebanyak 200 orang. Sementara itu jumlah murid yang tercatat di seluruh SLTA/Sederajat di Kecamatan Kalinyamatan sebanyak 2.125 orang.

JUMLAH MURID TAHUN 2014



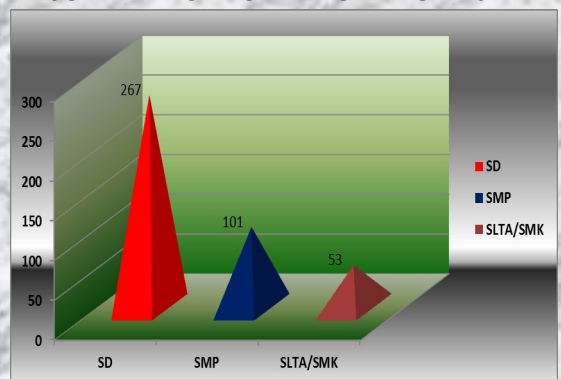
Sumber : Kecamatan Dalam Angka Tahun 2015

JUMLAH GURU TAHUN 2014



Sumber : Kecamatan Dalam Angka Tahun 2015

JUMLAH RUANG KELAS TAHUN 2014



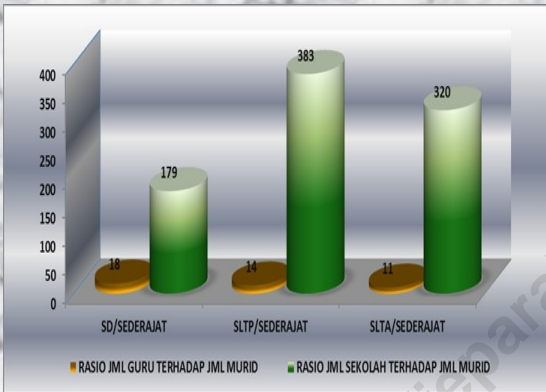
Sumber : Kecamatan Dalam Angka Tahun 2015

5

PENDIDIKAN

Seorang guru rata-rata mengajar 18 murid SD, SLTP rata-rata seorang guru mengajar 14 murid dan jenjang SLTA beban seorang guru hanya mengajar 12 murid

Rasio Guru - Murid dan Rasio Sekolah-Murid Tahun 2014



Sumber : Kecamatan Dalam Angka Tahun 2015

Capaian di bidang pendidikan terkait erat Dengan ketersediaan sarana dan prasarana pendidikan seperti sekolah dan tenaga pendidikan (guru) yang memadai. Pada jenjang pendidikan SD untuk tahun ajaran 2014/2015 seorang guru rata-rata mengajar 18 murid SD. Semakin tinggi jenjang pendidikan maka beban seorang guru semakin sedikit, dimana untuk jenjang pendidikan SLTP rata-rata seorang guru mengajar 14 murid dan jenjang SLTA beban seorang guru hanya mengajar 11 murid.



**MARI KITA SUKSESKAN
WAJAR!!!!
WAJIB BELAJAR
9 TAHUN!!!!**

KESEHATAN

Selama tahun 2014 pelayanan puskesmas pembantu sebanyak 11.210 pasien

6

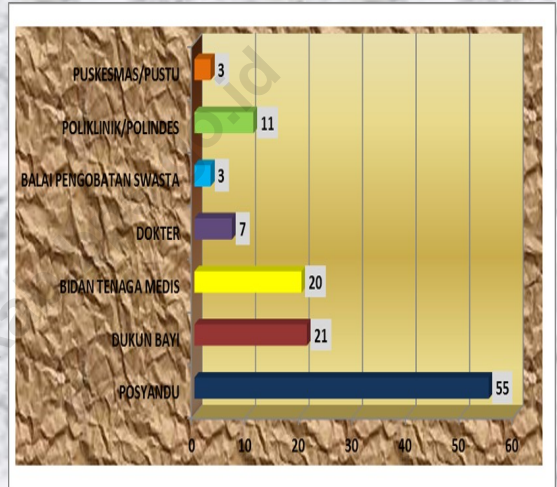
Kesehatan adalah salah satu kebutuhan mendasar manusia. Oleh karena itu ketersediaan sarana dan prasarana penunjang kesehatan sangatlah penting. Di Kecamatan Kalinyamatan terbagi fasilitas kesehatan seperti puskesmas, posyandu, praktek dokter dan lainnya telah tersedia.

Pada tahun 2014, Sarana dan prasarana kesehatan di Kecamatan Kalinyamatan sudah mengalami peningkatan dari tahun-tahun sebelumnya, terdapat sebanyak 4 unit Puskesmas dan Puskesmas Pembantu, 11 unit Polindes/ Poliklinik, Balai Pengobatan sebanyak 3 unit, terdapat sebanyak 7 orang dokter dan 20 tenaga perawat/bidan dan 21 Dukun Bayi. Selain itu, terdapat juga 55 Posyandu.

Di Kalinyamatan terdapat 3 puskesmas pembantu, yang setiap hari melayani masyarakat untuk berobat di wilayah pedesaan, selama tahun 2014 pelayanan puskesmas pembantu sebanyak 11.210 pasien. Pelayanan terbanyak yaitu pada puskesmas pembantu Sendang sebanyak 5.634 pasien.

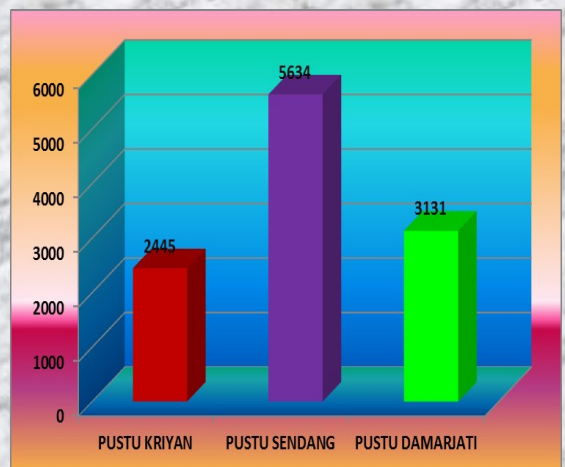


Fasilitas Kesehatan Menurut Jenis Tahun 2014



Sumber : Kecamatan Dalam Angka 2015

BANYAKNYA KUNJUNGAN PASIEN DI PUSKESMAS PEMBANTU TAHUN 2014



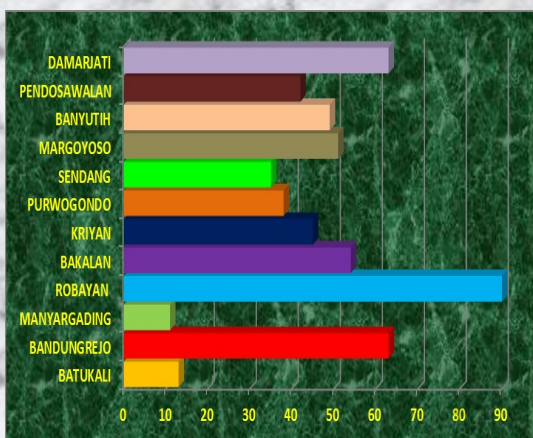
Sumber : Puskesmas Kalinyamatan

7

PERNIKAHAN

Jumlah pernikahan di Kecamatan Kalinyamatan pada Tahun 2014 sebanyak 544 pasangan.

JUMLAH PERNIKAHAN PER DESA TAHUN 2015

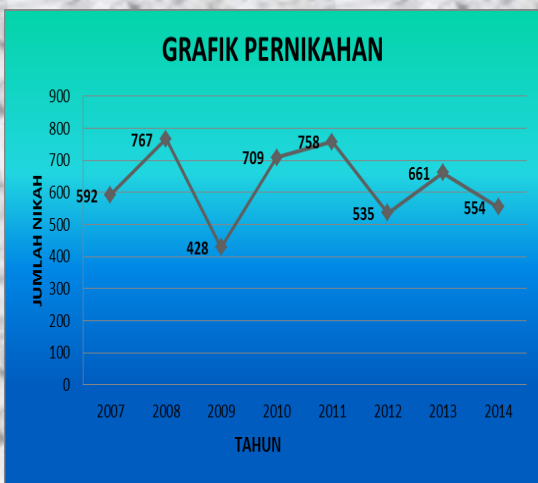


Sumber : Kecamatan Dalam Angka Tahun 2015

Pernikahan sangat dianjurkan dalam Islam. Nabi Muhammad SAW dikisahkan pernah berkata: 'Tidak ada yang lebih patut bagi dua orang yang saling mencintai kecuali menikah.' Hal ini menunjukkan tidak adanya larangan bagi pernikahan atas dasar cinta. Lagipula, di Quran disebutkan bahwa seharusnya terdapat mawaddah (cinta) dan rahmah (kasih) antara sepasang suami-istri.

Di Kecamatan Kalinyamatan jumlah pernikahan pada tahun 2014 sebanyak 554 pernikahan. Desa yang banyak melakukan acara pernikahan adalah desa Robayan sebanyak 90 pasang. Sedangkan desa yang paling sedikit adalah desa Manyargading yaitu sebesar 11 pasang.

Dari Tahun ke tahun jumlah pernikahan di Kecamatan Kalinyamatan mengalami fluktuasi yang sangat signifikan, dalam 8 tahun terakhir terdapat 5.004 pasang. Terbanyak terjadi pada tahun 2008 sebanyak 767 pasang.



Sumber : Kecamatan Dalam Angka Tahun 2015



Pertanian

8

Kenaikan jumlah produksi pada tahun 2014 walaupun jumlah luas Tanam pada tahun tersebut mengalami penurunan, dikarenakan musim panen Ubi kayu yang ditanam pada tahun 2013 sangat melimpah..

Seperti daerah lainnya di kabupaten Jepara, Kecamatan Kalinyamatan juga merupakan salah satu daerah agraris yang bercirikan dengan masih cukup besarnya potensi sektor pertanian terutama Padi dan komoditi pertanian lainnya.

Pada tahun 2013 Luas Tanam Padi Sawah di Kecamatan Kalinyamatan sebesar 2.390 Ha, mengalami penurunan luas tanam pada tahun 2014 menjadi 1.736 Ha. Hal ini dikarenakan curah hujan yang kurang sehingga banyak petani yang gagal tanam karena kekurangan air. Karena curah hujan yang berkurang dibanding tahun sebelumnya mengakibatkan penurunan luas tanam pada periode tahun 2014.

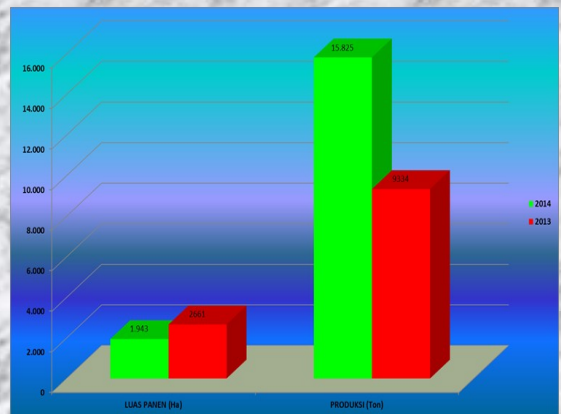
Produksi padi palawija pada tahun 2013 dicapai sebanyak 9.334 ton dengan luas Panen 2.661 Ha, produksi ini lebih kecil dibandingkan pada tahun 2014 sebanyak 15.825 ton dengan luas panen sebesar 1.943 Ha, kenaikan produksi padi palawija dan luas tanam tersebut disebabkan karena Ubi Kayu yang di tanam pada tahun 2013 panem pada tahun 2014 sehingga produksi pada tahun 2014 mengalami kenaikan, walaupun untuk luas tanam pada tahun 2014 mengalami penurunan dikarenakan musin kemarau yang berkepanjangan.

Luas Tanam Padi dan Palawija (Ha)
Tahun : 2013 dan 2014

URAIAN	Tahun 2013	Tahun 2014
Padi Sawah	2.390	1.736
Padi Gogo	-	-
Jagung	234	243
Ubi Kayu	171	180
Kacang Tanah	35	62
Ubi Jalar	12	10
Kedelai	-	-
Kacang Hijau	-	2

Sumber : Kecamatan Dalam Angka Tahun 2015

Luas Panen dan Produksi Padi Palwija 2014



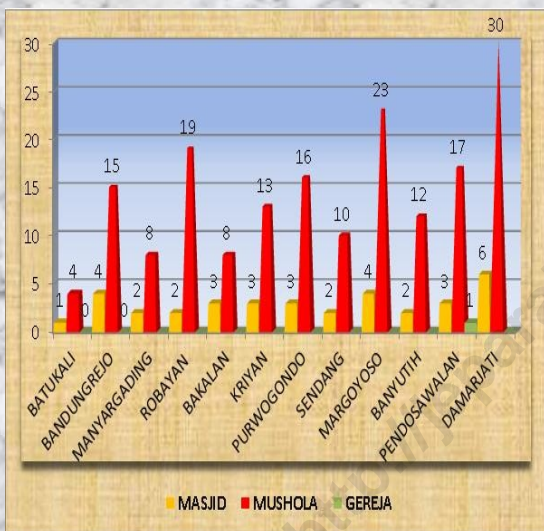
Sumber : Kecamatan Dalam Angka Tahun 2015

9

TEMPAT IBADAH

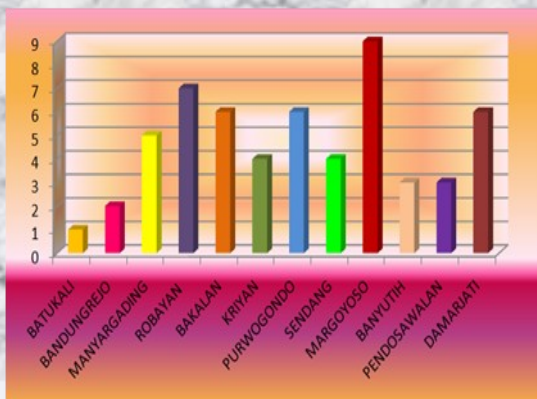
Mayoritas penduduk di Kecamatan Kalinyamatan adalah pemeluk agama islam hal ini bisa dilihat dari banyaknya tempat ibadah surau/mushola dan masjid

Jumlah Tempat Ibadah Di Kecamatan Kalinyamatan



Sumber : Kecamatan Dalam Angka 2015

Rata - rata Ibadah Per RW



Sumber : Kecamatan Dalam Angka 2015

Sebagai bagian dari Negara Kesatuan NKRI yang memiliki Bhineka Tunggal Ika, Kecamatan Kalinyamatan memiliki ciri multi etnis dan multi agama, sehingga masyarakatnya juga beragama.

Sebagian besar penduduk Kecamatan Kalinyamatan adalah beragama Islam, sebagai agama yang mayoritas, masyarakat Kalinyamatan juga bisa hidup berdampingan dengan masyarakat non islam, ini terbukti terdapat tempat ibadah lain.

Sarana peribadatan adalah salah satu fasilitas yang sangat penting ketersediannya. Untuk menunjang kegiatan kehidupan masyarakat dalam keagamaan maka diperlukan sarana dan prasarana. Secara umum di Kecamatan Kalinyamatan terdapat 35 masjid, 175 mushola atau surau dan 1 gereja.

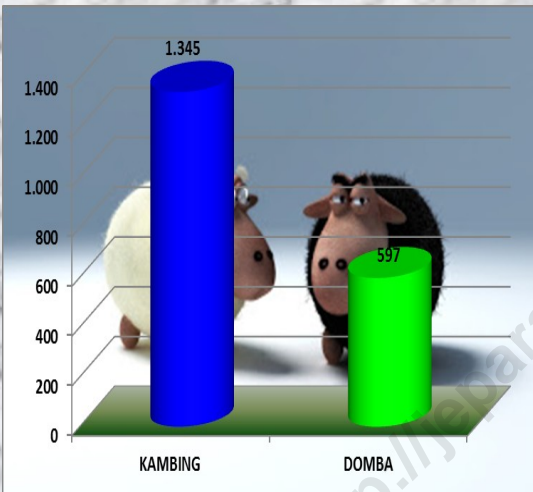
Jika dilihat dari rata-rata ketersediaan tempat peribadatan di tiap Rukun Warga (RW), maka di seluruh RW di Kecamatan Kalinyamatan memiliki minimal 1 tempat peribadatan, bahkan secara umum di seluruh desa di wilayah Kalinyamatan memiliki 3-4 tempat peribadatan.

10

PETERNAKAN

Pada Tahun 2014 jumlah Ternak terbanyak adalah jumlah kambing sebanyak 1.345 ekor.

Grafik Ternak Kecil di Kec. Kalinyamatan



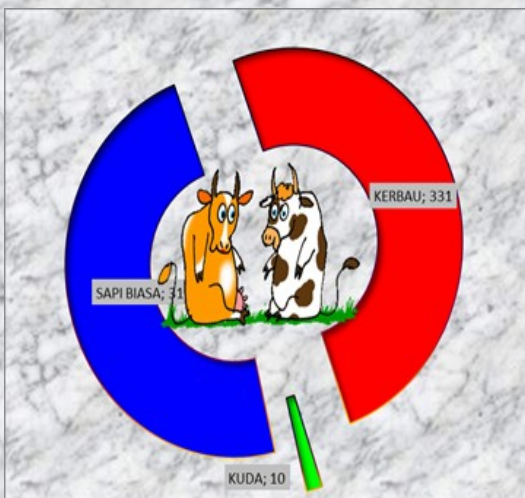
Sumber : Kecamatan Dalam Angka 2015

Kecamatan Kalinyamatan mempunyai potensi besar di bidang peternakan, tercatat pada tahun 2014 ada beberapa ternak yaitu ternak Besar, Ternak Kecil dan Ternak Unggas.

Berdasarkan grafik disamping jumlah ternak kecil di Kec. Kalinyamatan terbanyak adalah kambing sebanyak 1.345 ekor. Sedangkan untuk ternak besar di Kecamatan Kalinyamatan adalah kerbau sebesar 331 ekor mendominasi dibandingkan jumlah ternak sapi dan kuda.

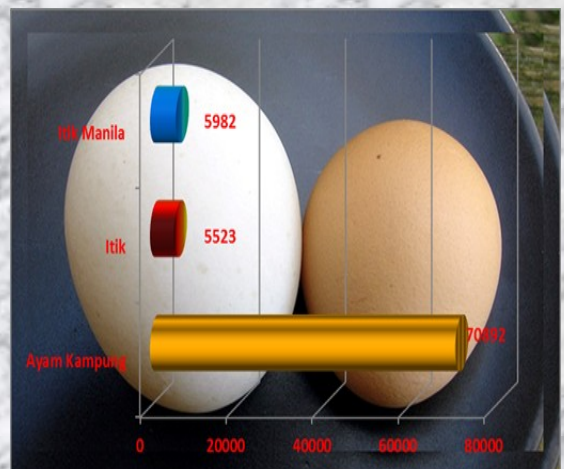
Untuk ternak unggas di wilayah Kecamatan Kalinyamatan terdiri dari ayam kampung, itik, dan itik manila. Untuk Populasi yang mendominasi ternak unggas ialah Ayam Kampung yaitu sebesar 70.892 ekor.

Grafik Ternak Besar di Kec. Kalinyamatan



Sumber : Kecamatan Dalam Angka 2015

Grafik Ternak Unggas di Kec. Kalinyamatan Tahun 2014



Sumber : Kecamatan Dalam Angka 2015



LAMPIRAN

Tabel 1.1 Penduduk Menurut Jenis Kelamin diperinci per desa Tahun 2014

Desa		Penduduk		
		Laki-laki	Perempuan	Jumlah
(1)		(2)	(3)	(4)
1	Batukali	882	923	1.805
2	Bandungrejo	3.221	3.269	6.490
3	Manyargading	1.279	1.265	2.544
4	Robayan	3.928	3.918	7.846
5	Bakalan	2.567	2.538	5.105
6	Kriyan	2.728	2.716	5.444
7	Purwogondo	2.428	2.512	4.940
8	Sendang	1.802	1.992	3.794
9	Margoyoso	3.884	3.738	7.622
10	Banyuputih	2.668	2.781	5.449
11	Pendosawalan	2.453	2.499	4.952
12	Damarjati	3.378	3.474	6.852
Jumlah		31.218	31.625	62.843

Tabel 1.2 Penduduk Menurut Kelompok Umur Tahun 2014

Kelompok Umur	Laki-laki	Perempuan	Jumlah
(1)	(2)	(3)	(4)
0 - 4	3.197	2.916	2.916
5 - 9	2.921	2.844	2.844
10 - 14	2.939	2.749	2.749
15 - 19	3.123	3.117	3.117
20 - 24	3.103	2.969	2.969
25 - 29	2.724	2.676	2.676
30 - 34	2.458	2.584	2.584
35 - 39	2.283	2.419	2.419
40 - 44	2.014	2.119	2.119
45 - 49	1.897	1.903	1.903
50 - 54	1.413	1.528	1.528
55 - 59	1.209	1.189	1.189
60 - 64	847	933	933
65 - 69	489	656	656
70 - 75	313	463	463
75+	288	560	560
Jumlah	31.218	31.625	62.843

Tabel 2. Luas Panen dan Produksi Padi dan Palawija Tahun 2014

Jenis Tanaman		Luas Panen (Ha)	Produksi (Ton)
(1)		(2)	(3)
01	Padi Sawah	1.494	7.938
02	Padi Gogo	-	-
03	Jagung	193	1755
04	Ubi Kayu	184	6.027
05	Kacang Tanah	61	102
06	Ubi Jalar	9	0
07	Kedelai	-	-
08	Kacang Hijau	2	3



**SENSUS
EKONOMI**

DATA

MENCERDASKAN BANGSA

<http://jeparakah.bps.go.id>



**BADAN PUSAT STATISTIK
KABUPATEN JEPARA PROVINSI JAWA TENGAH**
Kompleks Perkantoran Jl. Ratukalinyamat Demaan Jepara
Telp/Fax: (0291) 591119, Email: bps3320@bps.go.id