

**Kecamatan
MANTUP
DALAM ANGKA**

2018



**BADAN PUSAT STATISTIK
KABUPATEN LAMONGAN**

**Kecamatan
MANTUP
DALAM ANGKA**

2018



Kecamatan Mantup Dalam Angka 2018

ISBN:

No. Publikasi: 35240.1812

Katalog: 1102001.3524050

Ukuran Buku: 14,8 cm x 21 cm

Jumlah Halaman: xiv+ 120 halaman

Naskah

Badan Pusat Statistik Kabupaten Lamongan

Gambar Cover oleh:

Badan Pusat Statistik Kabupaten Lamongan

Ilustrasi Cover:

Kebun Tebu, Mantup

Diterbitkan oleh:

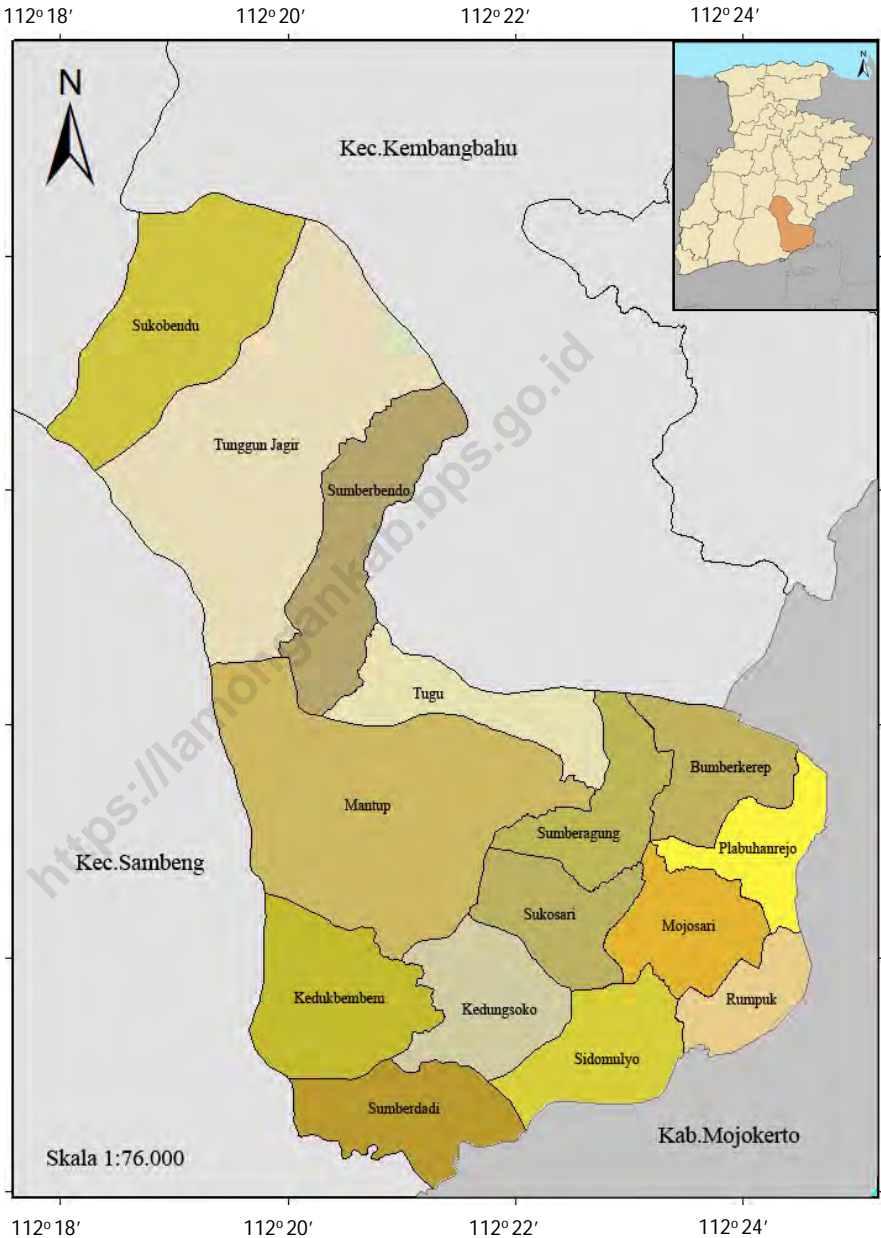
© BPS Kabupaten Lamongan

Dicetak oleh:

CV. Azka Putra Pratama Surabaya

Dilarang mengumumkan, mendistribusikan, mengomunikasikan, dan/atau mengandakan sebagian atau seluruh isi buku ini untuk tujuan komersial tanpa izin tertulis dari Badan Pusat Statistik

Peta Administrasi Kecamatan Mantup



**KEPALA BADAN PUSAT STATISTIK
KABUPATEN LAMONGAN**



Sri Kadarwati, S.Si., M.T.



KATA SAMBUTAN

Kecamatan Mantup Dalam Angka 2018 merupakan publikasi tahunan yang diterbitkan oleh BPS Kabupaten Lamongan. Disadari bahwa publikasi ini belum sepenuhnya memenuhi harapan pihak pemakai data khususnya para perencana, namun diharapkan dapat membantu melengkapi penyusunan rencana pembangunan di Kabupaten Lamongan.

Publikasi ini dapat terwujud berkat kerja sama dan bantuan dari berbagai pihak baik instansi pemerintah maupun swasta. Kepada semua pihak yang telah memberikan bantuan disampaikan penghargaan dan terima kasih yang sebesar – besarnya.

Walaupun publikasi ini telah disiapkan sebaik-baiknya, namun disadari masih ada kekurangan dan kesalahan yang terjadi. Untuk perbaikan publikasi ini, tanggapan dan saran yang bersifat konstruktif dari para pemakai sangat diharapkan.

Lamongan , Agustus 2018
Kepala Badan Pusat Statistik
Kabupaten Lamongan

Sri Kadarwati, S.Si., M.T.

DAFTAR ISI

	<i>Hal.</i>
Peta Administrasi Kecamatan Mantup.....	iv
Kata Sambutan	vi
Daftar isi.....	vii
Daftar Tabel.....	viii

<https://lamongankab.bps.go.id>

DAFTAR TABEL

Tabel	Uraian	Hal.
(1)	(2)	(3)
1 LETAK GEOGRAFIS DAN IKLIM		
	Ulasan.....	2
	Gambar. 1. Luas Wilayah Kecamatan Mantup.....	3
1.1.1	Luas Wilayah Menurut Desa di Kecamatan Mantup Tahun 2017.....	4
1.1.2	Tinggi wilayah dari Permukaan Laut di Kecamatan Mantup Tahun 2017.....	5
1.1.3	Jarak dari Desa ke Ibukota Kecamatan dan Ibukota Kabupaten di Kecamatan Mantup Tahun 2017	6
1.1.4	Jarak Antar Desa (km) di Kecamatan Mantup Tahun 2017.....	7
1.1.5	Koordinat Kantor Desa di Kecamatan Mantup Tahun 2017.....	8
1.2.1	Jumlah Hari Hujan dan Curah Hujan di Kecamatan Mantup Tahun 2017.....	9
1.2.2	Perkembangan Hari Hujan di Kecamatan Mantup Tahun 2013 - 2017.....	10
1.2.3	Perkembangan Curah Hujan di Kecamatan Mantup Tahun 2013 - 2017.....	11

2 PEMERINTAHAN

	Ulasan.....	13
	Gambar. 2. Presentase Perangkat Desa Menurut Pendidikan di Kecamatan Mantup Tahun 2017.....	14
2.1	Camat Mantup Periode 2003 - 2017.....	15
2.2	Kepala Desa dan Sekretaris Desa di Kecamatan Mantup Tahun 2017.....	16
2.3	Desa menurut Status Hukum di Kecamatan Mantup Tahun 2017.....	17
2.4	Desa Menurut Kategori LPM dan Tingkat Perkembangan di Kecamatan Mantup Tahun 2017.....	18
2.5	Jumlah Dusun dan Tempat Kantor Desa di Kecamatan Mantup Tahun 2017.....	19
2.6	Jumlah Dusun, Rukun Warga dan Rukun Tetangga di Kecamatan Mantup Tahun 2017.....	20
2.7	Jumlah RW dan RT Menurut Dusun di Kecamatan Mantup Tahun 2017.....	21
2.8	Jumlah Perangkat Desa menurut Jenis Jabatan dan Pendidikan di Kecamatan Mantup Tahun 2017.....	24
2.9	Jumlah Anggota BPD dan LPM menurut Jenis Kelamin di Kecamatan Mantup Tahun 2017.....	25
2.10	Jumlah Anggota LPM menurut Pendidikan di Kecamatan Mantup Tahun 2017.....	26
2.11	Jumlah Anggota BPD menurut Pendidikan di Kecamatan Mantup Tahun 2017.....	27
2.12	Pegawai Kantor Camat menurut Pendidikan dan Jenis Kelamin di Kecamatan Mantup Tahun 2017.....	28
2.13	Pegawai Kantor Camat menurut Gol/Ruang dan Jenis Kelamin di Kecamatan Mantup Tahun 2017.....	29

3 PENDUDUK

Ulasan.....	31
Gambar .3. Jumlah Penduduk Tahun 2017 di Kecamatan Mantup....	32
3.1.1 Jumlah Penduduk menurut Jenis Kelamin di Kecamatan Mantup Tahun 2017	33
3.1.2 Jumlah Penduduk Yang Lahir menurut Jenis Kelamin di Kecamatan Mantup Tahun 2017	34
3.1.3 Jumlah Penduduk Yang Mati menurut Jenis Kelamin di Kecamatan Mantup Tahun 2017	35
3.1.4 Jumlah Penduduk Yang Datang menurut Jenis Kelamin di Kecamatan Mantup Tahun 2017	36
3.1.5 Jumlah Penduduk Yang Pindah menurut Jenis Kelamin di Kecamatan Mantup Tahun 2017	37
3.1.6 Jumlah Penduduk,Rumah Tangga dan Kepadatan di Kecamatan Mantup Tahun 2017.....	38
3.1.7 Jumlah Penduduk Menurut Kewarganegaraan di Kecamatan Mantup Tahun 2017	39
3.1.8 Perkembangan Jumlah Penduduk di Kecamatan Mantup Tahun 2014 - 2017	40
3.1.9 Perkembangan Kepadatan Penduduk (jiwa/km) di Kecamatan Mantup Tahun 2014 - 2017	41
3.1.10 Jumlah Penduduk Menurut Kelompok Umur di Kecamatan Mantup Tahun 2013 - 2017	42
3.1.11 Jumlah Penduduk Laki-laki menurut kelompok Umur di Kecamatan Mantup Tahun 2017	45
3.1.12 Jumlah Penduduk Perempuan menurut kelompok umur di Kecamatan Mantup Tahun 2017.....	48
3.1.13 Jumlah Penduduk Yang wajib memiliki KTP menurut Jenis kelamin di Kecamatan Mantup Tahun 2017.....	51
3.1.14 Jumlah Penduduk Yang Telah memiliki KTP menurut Jenis kelamin di Kecamatan Mantup Tahun 2017.....	52

4 SOSIAL DAN PENDIDIKAN

Ulasan.....	54
Gambar. 4. Jumlah PUS Peserta KB dan bukan Peserta KB di Kecamatan Mantup Tahun 2017.....	55
4.1.1 Jumlah Fasilitas Pendidikan Negeri di Kecamatan Mantup Tahun 2017.....	56
4.1.2 Jumlah Fasilitas Pendidikan Swasta di Kecamatan Mantup Tahun 2017.....	57
4.1.3 Jumlah Sekolah, Murid dan Guru TK Swasta di Kecamatan Mantup Tahun 2017.....	58
4.1.4 Jumlah Sekolah, Murid dan RA Swasta di Kecamatan Mantup Tahun 2017.....	59
4.1.5 Jumlah Sekolah, Murid dan Guru SD Negeri di Kecamatan Mantup Tahun 2017.....	60
4.1.6 Jumlah Sekolah, Murid dan Guru MI Swasta di Kecamatan Mantup Tahun 2017.....	61
4.1.7 Jumlah Sekolah, Murid dan Guru SMP Negeri di Kecamatan Mantup Tahun 2017.....	62
4.1.8 Jumlah Sekolah, Murid dan Guru SMP Swasta di Kecamatan Mantup Tahun 2017.....	63
4.1.9 Jumlah Sekolah, Murid dan Guru Mts Swasta di Kecamatan Mantup Tahun 2017.....	64
4.1.10 Jumlah Sekolah, Murid dan Guru SMA Negeri di Kecamatan Mantup Tahun 2017.....	65
4.1.11 Jumlah Sekolah, Murid dan Guru SMA Swasta di Kecamatan Mantup Tahun 2017.....	66
4.1.12 Jumlah Sekolah, Murid dan Guru MA Swasta di Kecamatan Mantup Tahun 2017.....	67

4.1.13	Jumlah Sekolah, Murid dan Guru SMK Swasta di Kecamatan Mantup Tahun 2017.....	68
4.1.14	Jumlah Sekolah, Murid dan Guru Kelompok Bermain (KB) di Kecamatan Mantup Tahun 2017.....	69
4.1.15	Jumlah Sekolah, Murid dan Guru Satuan PAUD Sejenis (SPS) di Kecamatan Mantup Tahun 2017.....	70
4.2.1	Jumlah Fasilitas Kesehatan di Kecamatan Mantup Tahun 2017.....	71
4.2.2	Jumlah Tenaga Kesehatan Menurut Desa di Kecamatan Mantup Tahun 2017.....	73
4.2.3	Jumlah Pasangan Usia Subur (PUS) Peserta KB Aktif di Kecamatan Mantup Tahun 2017.....	74
4.2.4	Jumlah Peserta KB Menurut Alat Kontrasepsi di Kecamatan Mantup Tahun 2017.....	75
4.3.1	Jumlah Penduduk Menurut Agama di Kecamatan Mantup Tahun 2017.....	76
4.3.2	Jumlah tempat Peribadatan di Kecamatan Mantup Tahun 2017.....	77
4.3.3	Jumlah N T C R di Kecamatan Mantup Tahun 2017.....	78
4.3.4	Jumlah Jamaah Haji di Kecamatan Mantup Tahun 2017.....	79

5 PERTANIAN

	Ulasan.....	81
	Gambar. 5. Produksi Padi (Ton) Menurut Desa di Kecamatan Mantup Tahun 2017.....	82
5.1	Luas Wilayah menurut Jenis Penggunaan Tanah di Kecamatan Mantup Tahun 2017.....	83
5.2	Luas Lahan Sawah menurut Jenis Pengairan di Kecamatan Mantup Tahun 2017.....	84
5.3	Luas Panen, Produksi dan Produktifitas Padi di Kecamatan Mantup Tahun 2017.....	85
5.4	Luas Panen, Produksi dan Produktifitas Jagung di Kecamatan Mantup Tahun 2017.....	86
5.5	Luas Panen, Produksi dan Produktifitas Kedelai di Kecamatan Mantup Tahun 2017.....	87
5.6	Luas Panen, Produksi dan Produktifitas Tebu di Kecamatan Mantup Tahun 2017.....	88
5.7	Populasi Ternak Besar dan Kecil di Kecamatan Mantup Tahun 2017.....	89
5.8	Populasi Unggas di Kecamatan Mantup Tahun 2017.....	90
5.9	Jumlah Kelompok Tani di Kecamatan Mantup Tahun 2017.....	91
5.1	Jumlah Alat-alat Pertanian di Kecamatan Mantup Tahun 2017.....	92

6 INDUSTRI

	Ulasan.....	94
	Gambar. 6. Jumlah Perusahaan/Industri Pengolahan di Kecamatan Mantup Tahun 2017.....	95
6.1	Jumlah Industri menurut Jenis di Kecamatan Mantup Tahun 2017.....	96
6.2	Jumlah Industri Kecil dan Kerajinan Rumah Tangga di Kecamatan Mantup Tahun 2017.....	97

7 PERDAGANGAN

	Ulasan.....	99
	Gambar. 7. Jumlah Toko/Kios dan Warung/Kedai di Kecamatan Mantup Tahun 2017.....	100
7.1	Banyaknya Sarana Perdagangan Modern di Kecamatan Mantup Tahun 2017.....	101
7.2	Banyaknya Sarana Perdagangan di Kecamatan Mantup Tahun 2017.....	102
7.3	Banyaknya Toko, Warung, Restoran di Kecamatan Mantup Tahun 2017.....	103
7.4	Jumlah Usaha Jasa Perseorangan di Kecamatan Mantup Tahun 2017.....	104
7.5	Jumlah Usaha Persewaan, Agen Perjalanan dan Percetakan di Kecamatan Mantup Tahun 2017.....	105

1

GEOGRAFI DAN



GEOGRAFI DAN IKLIM

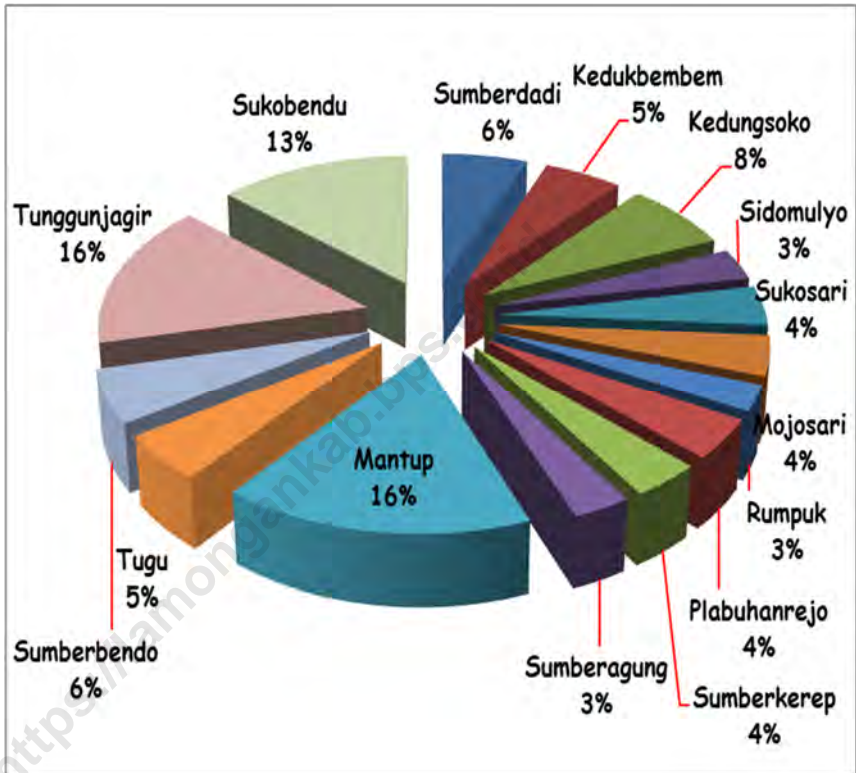
Kecamatan Mantup adalah merupakan salah satu dari 27 yang ada di wilayah Kabupaten Lamongan. Terletak di bagian selatan wilayah Kabupaten Lamongan. Batas wilayah Kecamatan Mantup bagian utara berbatasan dengan wilayah Kecamatan Kembangbahu, bagian timur berbatasan dengan wilayah Kabupaten Gresik, bagian selatan berbatasan dengan wilayah Kabupaten Mojokerto, sedangkan di bagian barat berbatasan dengan Kecamatan Sambeng.

Kecamatan Mantup terletak di dataran rendah dengan ketinggian rata-rata 53,33 meter di atas permukaan laut, terletak pada '07°16'17" Lintang Selatan, serta 112°21'29" bujur Timur. Kecamatan Mantup mempunyai luas wilayah 93,07 km² dan mempunyai wilayah administrasi yang terdiri dari 15 desa. Desa yang mempunyai wilayah terluas yaitu Desa Mantup dengan luas wilayah 15,15 km² atau 16,8 % dari total luas wilayah Kecamatan Mantup sedangkan desa yang mempunyai wilayah terkecil adalah Desa Rumpuk dengan luas wilayah 2,59 km² atau 2,78 % dari total luas wilayah Kecamatan Mantup .

Kantor Kecamatan Mantup terletak di wilayah Desa Tugu. Jarak antara kantor Kecamatan Mantup dengan ibukota Kabupaten Lamongan adalah 23,5 km. Kantor desa yang mempunyai jarak terjauh dari kantor Kecamatan Mantup adalah kantor Desa Sukobendu yaitu 9,2 km, sedangkan kantor desa yang terdekat adalah kantor Desa Mantup yaitu 0,6 km.

Pada tabel 1.2.2.dan tabel 1.2.3 dapat dilihat perbandingan antara hari hujan dan curah hujan di Kecamatan Mantup tahun 2016 dan tahun 2017. Rata-rata hari hujan pada tahun 2017 adalah 10 hari, lebih sedikit dari pada tahun 2016 yaitu 11 hari, apabila dibandingkan rata-rata curah hujan selama tahun 2017 juga lebih sedikit dibandingkan tahun 2016. Rata-rata curah hujan tahun 2017 adalah 153 mm sedangkan tahun 2016 yaitu 156 mm.

Gambar 1 Luas Wilayah Menurut Desa (Km2) di Kecamatan Mantup, 2017



Tabel 1.1.1**Luas Wilayah Menurut Desa
di Kecamatan Mantup, 2017**

	Desa	Luas (Km2)	Persentase
	(1)	(2)	(3)
1	Sumberdadi	5,45	5,86
2	Kedukbembem	4,99	5,36
3	Kedungsoko	6,86	7,37
4	Sidomulyo	3,11	3,34
5	Sukosari	3,91	4,20
6	Mojosari	3,96	4,25
7	Rumpuk	2,59	2,78
8	Plabuhanrejo	3,98	4,28
9	Sumberkerep	3,45	3,71
10	Sumberagung	2,87	3,08
11	Mantup	15,15	16,28
12	Tugu	4,63	4,97
13	Sumberbendo	5,35	5,75
14	Tunggunjagir	14,43	15,50
15	Sukobendu	12,34	13,26
	Kecamatan Mantup	93,07	100,00

Sumber : Kantor Camat Mantup

**Tabel 1.1.2 Tinggi Wilayah di Atas Permukaan Laut (DPL)
Menurut Desa di Kecamatan Mantup, 2017**

Desa		Tinggi (m)
(1)	(2)	
1	Sumberdadi	54,00
2	Kedukbembem	49,00
3	Kedungsoko	52,00
4	Sidomulyo	67,00
5	Sukosari	65,00
6	Mojosari	44,00
7	Rumpuk	37,00
8	Plabuhanrejo	40,00
9	Sumberkerep	43,00
10	Sumberagung	42,00
11	Mantup	61,00
12	Tugu	71,00
13	Sumberbendo	41,00
14	Tunggunjagir	59,00
15	Sukobendu	75,00
Kecamatan Mantup		53,33

Sumber : Kantor Camat Mantup

Tabel 1.1.3 Jarak dari Desa ke Ibukota Kecamatan dan Ibukota Kabupaten di Kecamatan Mantup, 2017

Desa	Jarak desa ke Ibu Kota Kecamatan (Km)	Jarak desa ke Ibu Kota Kabupaten (Km)
(1)	(2)	(3)
1 Sumberdadi	5,3	28,0
2 Kedukbembem	6,7	30,0
3 Kedungsoko	4,0	27,0
4 Sidomulyo	7,0	28,0
5 Sukosari	3,5	25,0
6 Mojosari	4,2	27,0
7 Rumpuk	5,8	30,0
8 Plabuhanrejo	5,2	26,0
9 Sumberkerep	4,0	25,0
10 Sumberagung	2,3	25,0
11 Mantup	0,6	23,0
12 Tugu	1,4	22,0
13 Sumberbendo	5,3	23,0
14 Tunggunjagir	8,5	26,0
15 Sukobendu	9,2	27,0

Sumber : Kantor Camat Mantup

Tabel 1.1.4 Jarak Antar Desa (Km) di Kecamatan Mantup, Tahun 2017

Desa	Sumberdadi	Kedukbembem	Ke dungsoko	Sidomulyo	Sukosari	Mojosari	Rumpuk	Plabuhanrejo	Sumberkerep	Sumberagung	Mantup	Tugu	Sumberbendo	Tunggunjagir	Sukobendu
1 Sumberdadi		2,3	2,0	2,4	3,2	3,8	4,0	5,2	6,4	5,6	6,8	7,7	10,7	12,8	14,3
2 Kedukbembem	2,3		1,6	2,0	2,8	3,4	3,6	4,8	6,0	5,2	6,4	7,3	10,3	12,4	13,9
3 Kedungsoko	2,0	1,6		0,4	1,5	2,6	3,3	3,2	5,2	6,7	7,9	9,1	15,0	17,3	18,6
4 Sidomulyo	2,4	2,0	0,4		1,5	3,1	3,7	3,7	5,7	7,3	8,4	11,4	14,6	16,9	18,2
5 Sukosari	3,2	2,8	1,5	1,5		1,2	1,9	3,2	5,2	6,8	8,9	9,9	13,1	15,4	16,7
6 Mojosari	3,8	3,4	2,6	3,1	1,2		0,7	2,0	4,0	5,6	7,7	8,7	11,9	14,2	18,5
7 Rumpuk	4,0	3,6	3,3	3,7	1,9	0,7		1,4	3,3	4,9	7,0	8,0	11,2	13,5	14,8
8 Plabuhanrejo	5,2	4,8	3,2	3,7	3,2	2,0	1,4		2,0	3,6	5,7	6,7	10,2	12,2	11,5
9 Sumberkerep	6,4	6,0	5,2	5,7	5,2	4,0	3,3	2,0		1,6	3,7	4,7	8,2	10,2	11,5
10 Sumberagung	5,6	5,2	6,7	7,3	6,8	5,6	4,9	3,6	1,6		2,1	3,1	6,6	8,6	9,9
11 Mantup	6,8	6,4	7,9	8,4	8,9	7,7	7,0	5,7	3,7	2,1		1,0	4,5	6,5	7,8
12 Tugu	7,7	7,3	9,1	11,4	9,9	8,7	8,0	6,7	4,7	3,1	1,0		3,5	5,5	6,8
13 Sumberbendo	10,7	10,3	15,0	14,6	13,1	11,9	11,2	10,2	8,2	6,6	4,5	3,5		2,0	3,3
14 Tunggunjagir	12,8	12,4	17,3	16,9	15,4	14,2	13,5	12,2	10,2	8,6	6,5	5,5	2,0		1,3
15 Sukobendu	14,3	13,9	18,6	18,2	16,7	18,5	14,8	11,5	11,5	9,9	7,8	6,8	3,3	1,3	

Sumber : Kantor Camat Mantup

Tabel 1.1.5 Koordinat Kantor Desa/Kelurahan di Kecamatan Mantup, 2017

	Desa	BT	LS
	(1)	(2)	(3)
1	Sumberdadi	07°19'29"	112°21'18"
2	Kedukbembem	07°12'51"	112°18'24"
3	Kedungsoko	07°18'21"	112°21'37"
4	Sidomulyo	07°18'22"	112°21'11"
5	Sukosari	07°17'26"	112°22'32"
6	Mojosari	07°18'03"	112°23'39"
7	Rumpuk	07°18'16"	112°23'50"
8	Plabuhanrejo	07°16'52"	112°24'12"
9	Sumberkerep	07°16'12"	112°24'21"
10	Sumberagung	07°16'31"	112°22'59"
11	Mantup	07°16'17"	112°21'29"
12	Tugu	07°15'51"	112°21'37"
13	Sumberbendo	07°18'07"	112°21'46"
14	Tunggunjagir	07°16'28"	112°20'05"
15	Sukobendu	07°12'51"	112°18'51"

Sumber : Podes 2014

Tabel 1.2.1 Jumlah Hari Hujan dan Curah Hujan di Kecamatan Mantup, 2017

Bulan	Hari Hujan	Curah Hujan (mm)
(1)	(2)	(3)
1 Januari	13	185
2 Pebruari	12	225
3 Maret	12	288
4 April	15	224
5 Mei	5	54
6 Juni	4	44
7 Juli	5	43
8 Agustus	-	-
9 September	2	22
10 Oktober	13	183
11 Nopember	14	300
12 Desember	20	267
Rata-Rata	10	153

Sumber : Stasiun Pengamat Hujan Kec. Mantup

Tabel 1.2.2 Perkembangan Hari Hujan di Kecamatan Mantup, 2013 - 2017

Bulan	2013	2014	2015	2016	2017
(1)	(2)	(3)	(4)	(5)	(6)
1 Januari	27	11	10	17	13
2 Pebruari	13	14	20	17	12
3 Maret	21	13	16	15	12
4 April	20	8	14	8	15
5 Mei	12	4	5	9	5
6 Juni	5	2	-	10	4
7 Juli	3	4	-	5	5
8 Agustus	-	-	-	5	-
9 September	-	-	-	5	2
10 Oktober	2	-	-	11	13
11 Nopember	12	8	7	14	14
12 Desember	17	11	19	11	20
Rata-Rata	11	6	8	11	10

Sumber : Stasiun Pengamat Hujan Kec. Mantup

Tabel 1.2.3 Perkembangan Curah Hujan di Kecamatan Mantup, 2013 - 2017

Bulan	2013	2014	2015	2016	2017
(1)	(2)	(3)	(4)	(5)	(6)
1 Januari	549	157	324	150	185
2 Pebruari	-	234	653	300	225
3 Maret	312	324	168	209	288
4 April	369	240	147	89	224
5 Mei	121	65	104	136	54
6 Juni	41	35	-	158	44
7 Juli	16	90	-	45	43
8 Agustus	-	-	-	44	-
9 September	-	-	-	110	22
10 Oktober	5	-	-	134	183
11 Nopember	153	233	78	285	300
12 Desember	339	529	354	209	267
Rata-Rata	159	159	152	156	153

Sumber : Stasiun Pengamat Hujan Kec. Mantup

2

PEMERINTAHAN



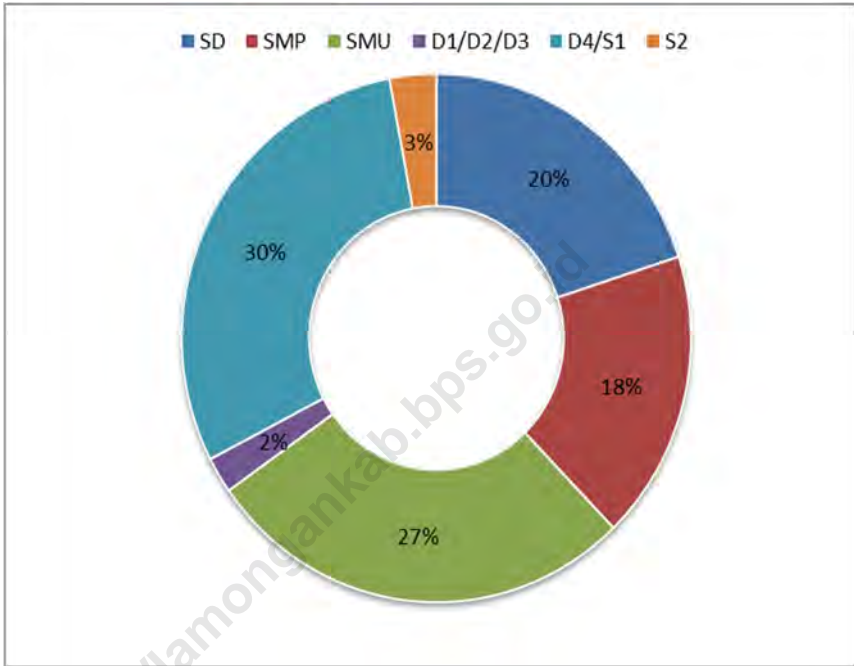
PEMERINTAHAN

Seluruh desa yang ada di Kecamatan Mantup mempunyai status hukum definitif. Kepala Desa sebanyak 15 orang dengan tingkat pendidikan SMA sebanyak 8 orang, S-1 sebanyak 6 orang dan S-2 sebanyak 1 orang. Sedangkan jumlah Sekretaris Desa sebanyak 9 orang dengan tingkat pendidikan SMP sebanyak 1 orang, SMA sebanyak 2 orang dan S-1 sebanyak 6 orang. Ada 5 desa yang belum memiliki sekretaris desa yaitu desa Sumberdadi, Sukosarii, Plabuhanrejo, Mantup, tugu dan Sumberbendo.

Jumlah seluruh desa yang ada di kecamatan Mantup adalah 15 desa, sedangkan jumlah dusun seluruhnya adalah 72 dusun. Desa yang mempunyai dusun paling banyak adalah Desa Mantup yaitu 9 dusun, sedangkan desa yang mempunyai dusun paling sedikit adalah Desa Tugu yang hanya mempunyai 2 dusun. Jumlah Rukun Tetangga (RT) di Kecamatan Mantup adalah 282. Desa yang jumlah RT nya paling banyak adalah Desa Mantup yaitu 38 RT, sedangkan yang terkecil adalah Desa Rumpuk yaitu 11 RT. Sedangkan jumlah Rukun Warga (RW) di Kecamatan Mantup adalah 110 RW. Desa yang jumlah RW nya paling banyak adalah Desa Mantup yaitu 16 RW, sedangkan yang terkecil yaitu 4 RW ada 3 desa antara lain Desa Plabuhanrejo, Desa Tugu dan Desa Sumberbendo.

Jumlah anggota BPD di seluruh Kecamatan Mantup sebanyak 145 orang, jumlah setiap desa beragam tergantung jumlah penduduknya. Ada 9 desa yang jumlah anggota BPD nya 11 orang, 2 desa jumlah anggotanya 9 orang dan 4 desa jumlah anggotanya 7 orang.

Gambar 2 Persentase Perangkat Desa Menurut Pendidikan di Kecamatan Mantup, 2017



Tabel 2.1 Nama Camat di Kecamatan Mantup, 2003 - 2017

	Nama Camat	Periode Jabatan
	(1)	(2)
1	Marlikan, S.H.	2003 - 2006
2	Subani, S.E., M.M.	2006 - 2010
3	Ir. Sukriyah, M.M.	2010 - 2012
4	Radiono, S.H., M.M.	2012 - 2014
5	Zubaeri, S.H., M.M.	2014 - Sekarang

Sumber : Kantor Camat Mantup

Tabel 2.2 Nama Kepala Desa dan Sekretaris Desa di Kecamatan Mantup, 2017

Desa	Nama Kades	Nama Sekdes
(1)	(2)	(3)
1 Sumberdadi	Sugiono	-
2 Kedukbembem	Markiman	Sawiyanto
3 Kedungsoko	Mahfud Riyanto, S.H.	Dra. EC. Yayuk Sri R.
4 Sidomulyo	H. Asngari, S.E.	Ir. Edi Purwanto
5 Sukosari	Tariso	-
6 Mojosari	H. Abdul Rokhim, S.Pd.I.	H. Sunan
7 Rumpuk	Samin	Joko
8 Plabuhanrejo	Hj. Partini, S.Pd.	-
9 Sumberkerep	Mujiono	Gimo
10 Sumberagung	Kalimi	Suyanto
11 Mantup	Subakir	-
12 Tugu	M. Hadiono, SP	-
13 Sumberbendo	Darto	-
14 Tunggunjagir	H. Suto Adi, S.Pd, M.M.	Nurendro
15 Sukobendu	Abdul Wahab	Drs. Misbahul M.

Sumber : Kantor Camat Mantup

Tabel 2.3 Desa menurut Status Hukum di Kecamatan Mantup, 2017

	Desa	Status Hukum	Status Desa
	(1)	(2)	(3)
1	Sumberdadi	Definitif	Desa
2	Kedukbembem	Definitif	Desa
3	Kedungsoko	Definitif	Desa
4	Sidomulyo	Definitif	Desa
5	Sukosari	Definitif	Desa
6	Mojosari	Definitif	Desa
7	Rumpuk	Definitif	Desa
8	Plabuhanrejo	Definitif	Desa
9	Sumberkerep	Definitif	Desa
10	Sumberagung	Definitif	Desa
11	Mantup	Definitif	Desa
12	Tugu	Definitif	Desa
13	Sumberbendo	Definitif	Desa
14	Tunggunjagir	Definitif	Desa
15	Sukobendu	Definitif	Desa

Sumber : Kantor Camat Mantup

Tabel 2.4 Desa menurut Kategori LPM dan Tingkat Perkembangannya di Kecamatan Mantup, 2017

Desa	Kategori LPM	Tingkat Perkembangannya
(1)	(2)	(3)
1 Sumberdadi	Kategori 3	Swasembada
2 Kedukbembem	Kategori 3	Swasembada
3 Kedungsoko	Kategori 3	Swasembada
4 Sidomulyo	Kategori 3	Swasembada
5 Sukosari	Kategori 3	Swasembada
6 Mojosari	Kategori 3	Swasembada
7 Rumpuk	Kategori 3	Swasembada
8 Plabuhanrejo	Kategori 3	Swasembada
9 Sumberkerep	Kategori 3	Swasembada
10 Sumberagung	Kategori 3	Swasembada
11 Mantup	Kategori 3	Swasembada
12 Tugu	Kategori 3	Swasembada
13 Sumberbendo	Kategori 3	Swasembada
14 Tunggunjagir	Kategori 3	Swasembada
15 Sukobendu	Kategori 3	Swasembada

Sumber : Kantor Camat Mantup

Tabel 2.5 Jumlah Dusun dan Tempat Kantor Desa di Kecamatan Mantup, 2017

Desa	Jumlah Dusun	Tempat Kantor Desa/Kelurahan
(1)	(2)	(3)
1 Sumberdadi	6	Sumberdadi
2 Kedukbembem	5	Banyuurip
3 Kedungsoko	5	Kedungrawe
4 Sidomulyo	6	Ngaglik
5 Sukosari	5	Kepuhsari
6 Mojosari	4	MojoROTO
7 Rumpuk	4	Rumpuk
8 Plabuhanrejo	3	Crewek
9 Sumberkerep	5	Kampung
10 Sumberagung	3	Gempolwaru
11 Mantup	9	Mantuptengah
12 Tugu	2	Tugu
13 Sumberbendo	4	Sumput
14 Tunggunjagir	6	Tunggun
15 Sukobendu	5	Krajan
Jumlah	72	

Sumber : Kantor Camat Mantup

Tabel 2.6 Jumlah Dusun, Rukun Warga, dan Rukun Tetangga di Kecamatan Mantup, 2017

Desa	Dusun	RW	RT
(1)	(2)	(3)	(4)
1 Sumberdadi	6	8	26
2 Kedukbembem	5	6	12
3 Kedungsoko	5	8	17
4 Sidomulyo	6	7	13
5 Sukosari	5	8	15
6 Mojosari	4	6	15
7 Rumpuk	3	6	11
8 Plabuhanrejo	4	4	17
9 Sumberkerep	5	5	15
10 Sumberagung	3	5	12
11 Mantup	9	16	38
12 Tugu	2	4	13
13 Sumberbendo	4	4	14
14 Tunggunjagir	6	10	31
15 Sukobendu	5	13	33
Jumlah	72	110	282

Sumber : Kantor Camat Mantup

Tabel 2.7 Jumlah Rukun Warga, dan Rukun Tetangga Menurut Dusun di Kecamatan Mantup, 2017

	Desa		Nama Dusun	RW	RT
	(1)		(2)	(3)	(4)
1	Sumberdadi	1	Babatan	1	4
		2	Gurit	2	6
		3	Sumberdadi	2	6
		4	Balong	1	4
		5	Kedungsumber	1	4
		6	Sumbergurit	1	2
2	Kedukbembem	1	Banyuawet	1	3
		2	Banyuurip	2	4
		3	Gridi	1	2
		4	Jatisari	1	1
		5	Kedukbembem	1	2
3	Kedungsoko	1	Kedungrawe	1	2
		2	Kedungbunder	2	5
		3	Maijo	2	5
		4	Ringinanom	1	1
		5	Sukorame	2	4
4	Sidomulyo	1	Grogol	2	4
		2	Ngaglik	1	3
		3	Semampir	1	1
		4	Sembung	1	2
		5	Sidomoro	1	1
		6	Sugihwaras	1	2
5	Sukosari	1	Kedungsari	2	4
		2	Kepuhsari	1	2
		3	Penompo	2	4
		4	Singoprono	1	1
		5	Sukosari	2	4

Lanjutan Tabel 2.7

Desa	Nama Dusun	RW	RT
(1)	(2)	(3)	(4)
6 Mojosari	1 Beludsarirejo	2	6
	2 Mojoroto	1	2
	3 Sendangsari	2	5
	4 Sidobinangun	1	2
7 Rumpuk	1 Rumpuk	3	6
	2 Sumurjuwet	1	1
	3 Tawang Sari	2	4
8 Plabuhanrejo	1 Crewek	1	4
	2 Jejel	1	2
	3 Kedungdowo	1	4
	4 Plabuhan	1	7
9 Sumberkerep	1 Ayamalas	1	3
	2 Jelag	1	3
	3 Kampung	1	2
	4 Sukowati	1	3
	5 Sumbergondang	1	3
10 Sumberagung	1 Banjarselir	1	3
	2 Gempolwaru	2	5
	3 Waru Lor	2	4
11 Mantup	1 Glugu	2	4
	2 Kaopen	2	5
	3 Mantupselatan	2	5
	4 Mantuptengah	2	6
	5 Oro-oro Ombo	2	4
	6 Panjeran	1	2
	7 Sambilan	2	4
	8 Bulu	1	2
	9 Waton	2	6

Lanjutan Tabel 2.7

Desa	Nama Dusun	RW	RT
(1)	(2)	(3)	(4)
12 Tugu	1 Bulu	1	2
	2 Tugu	3	11
13 Sumberbendo	1 Kedungwungu	1	2
	2 Patuk	1	4
	3 Suklan	1	4
	4 Sumpat	1	4
14 Tunggunjagir	1 Glendeh	1	3
	2 Jagir	1	3
	3 Karang	1	2
	4 Rungkut	1	2
	5 Sumberdono	1	3
	6 Tunggun	5	18
15 Sukobendu	1 Gagar	4	10
	2 Krajan	5	15
	3 Ngembet	2	4
	4 Tlanak	1	2
	5 Warulor	1	2

Sumber : Kantor Camat Mantup

Tabel 2.8 Jumlah Perangkat Desa menurut Jenis Jabatan dan Pendidikan di Kecamatan Mantup, 2017

Jenis Jabatan/ Perangkat Desa	Pendidikan Terakhir												Jumlah
	SD		SMP		SMA		D1/D2/D3		D4/S1		S2		
	L	P	L	P	L	P	L	P	L	p	L	P	
(1)	(2)	(3)	(4)	(5)	(6)	(7)	(8)	(9)	(10)	(11)	(12)	(13)	(14)
1 Kepala Desa	-	-	-	-	8	-	-	-	5	1	1	-	15
2 Sekertaris Desa	-	-	1	-	2	-	-	-	5	1	-	-	9
3 Kaur TU dan Umum	2	-	2	-	7	2	-	-	-	-	-	-	13
4 Kaur Keuangan	1	-	3	-	6	2	1	-	1	1	-	-	15
5 Kasi Pemerintahan	-	-	2	-	11	1	-	-	1	-	-	-	15
6 Kasi Kesejahteraan	1	-	2	-	8	-	-	-	2	-	-	-	13
7 Kasi Pelayanan	1	-	4	-	6	2	-	-	1	1	-	-	15
8 Kaur Perencanaan	-	-	-	-	7	3	-	-	1	2	-	-	13
9 Pembantu Kasi	-	1	-	-	3	3	-	-	-	-	-	-	7
10 Kepala Dusun	7	-	18	1	38	2	1	-	2	-	-	-	69
Jumlah	12	1	32	1	96	15	2	-	18	6	1	-	184

Sumber : Kantor Camat Mantup

Tabel 2.9 Jumlah anggota BPD dan LPM di Kecamatan Mantup, 2017

Desa	BPD		LPM	
	L	P	L	P
(1)	(2)	(3)	(4)	(5)
1 Sumberdadi	11	-	9	-
2 Kedukbembem	7	-	9	-
3 Kedungsoko	11	-	8	1
4 Sidomulyo	9	-	8	1
5 Sukosari	11	-	8	1
6 Mojosari	11	-	9	-
7 Rumpuk	9	-	7	2
8 Plabuhanrejo	11	-	8	1
9 Sumberkerep	11	-	8	1
10 Sumberagung	7	-	8	1
11 Mantup	11	-	8	1
12 Tugu	7	2	8	1
13 Sumberbendo	7	-	8	1
14 Tunggunjagir	11	-	8	1
15 Sukobendu	11	-	9	-
Jumlah	145	2	123	12

Sumber : Kantor Camat Mantup

Tabel 2.10 Jumlah Anggota BPD Menurut Pendidikan di Kecamatan Mantup, 2017

Desa	Pendidikan Terakhir												Jumlah	
	SD		SMP		SMA		D1/D2/D3		D4/S1		S2			
	L	P	L	P	L	P	L	P	L	P	L	P		
(1)	(2)	(3)	(4)	(5)	(6)	(7)	(8)	(9)	(10)	(11)	(12)	(13)	(14)	
1 Sumberdadi	-	-	4	-	2	-	-	-	5	-	-	-	-	11
2 Kedukbembem	-	-	1	-	2	-	-	-	4	-	-	-	-	7
3 Kedungsoko	-	-	-	-	9	-	-	-	2	-	-	-	-	11
4 Sidomulyo	-	-	-	-	3	-	-	-	5	-	1	-	-	9
5 Sukosari	1	-	3	-	5	-	-	-	2	-	-	-	-	11
6 Mojosari	7	-	2	-	1	-	-	-	1	-	-	-	-	11
7 Rumpuk	4	-	3	-	2	-	-	-	-	-	-	-	-	9
8 Plabuhanrejo	3	-	4	-	3	-	-	-	1	-	-	-	-	11
9 Sumberkerep	-	-	3	-	5	-	-	-	3	-	-	-	-	11
10 Sumberagung	-	-	3	-	4	-	-	-	-	-	-	-	-	7
11 Mantup	-	-	-	-	9	-	-	-	2	-	-	-	-	11
12 Tugu	-	-	3	-	-	1	-	-	1	1	3	-	-	9
13 Sumberbendo	-	-	1	-	2	-	-	-	4	-	-	-	-	7
14 Tunggunjagir	2	-	1	-	3	-	-	-	4	-	1	-	-	11
15 Sukobendu	-	-	-	-	3	-	-	-	8	-	-	-	-	11
Jumlah	17	-	28	-	53	1	-	-	42	1	5	-	-	147

Sumber : Kantor Camat Mantup

Tabel 2.11 Jumlah Anggota LPM Menurut Pendidikan di Kecamatan Mantup, 2017

Desa	Pendidikan Terakhir												Jumlah
	SD		SMP		SMA		D1/D2/D3		D4/S1		S2		
	L	P	L	P	L	P	L	P	L	P	L	P	
(1)	(2)	(3)	(4)	(5)	(6)	(7)	(8)	(9)	(10)	(11)	(12)	(13)	(14)
1 Sumberdadi	-	-	2	-	1	-	-	-	5	1	-	-	9
2 Kedukbembem	1	-	3	-	5	-	-	-	-	-	-	-	9
3 Kedungsoko	-	-	-	-	4	-	-	1	4	-	-	-	9
4 Sidomulyo	-	-	1	-	4	-	-	-	3	1	-	-	9
5 Sukosari	4	-	2	-	2	1	-	-	-	-	-	-	9
6 Mojosari	4	-	1	-	2	-	-	-	-	-	2	-	9
7 Rumpuk	5	-	1	2	1	-	-	-	-	-	-	-	9
8 Plabuhanrejo	1	1	5	-	1	-	-	-	-	-	1	-	9
9 Sumberkerep	1	-	3	-	3	-	-	1	1	-	-	-	9
10 Sumberagung	5	-	-	1	1	-	-	-	2	-	-	-	9
11 Mantup	-	-	-	1	1	-	-	-	7	-	-	-	9
12 Tugu	-	-	-	-	4	1	-	-	4	-	-	-	9
13 Sumberbendo	2	-	-	-	5	-	-	-	1	1	-	-	9
14 Tunggunjagir	1	-	2	-	1	-	-	-	4	1	-	-	9
15 Sukobendu	2	-	-	-	-	-	1	-	5	-	1	-	9
Jumlah	26	1	20	4	35	2	1	2	36	4	4	-	135

Sumber : Kantor Camat Mantup

Tabel 2.12 Pegawai Kantor Camat menurut Pendidikan dan Jenis Kelamin di Kecamatan Mantup, 2017

Jabatan	Pendidikan												Jumlah	
	SD		SMP		SMU		D1/D2/D3		D4/S1		S2			
	L	P	L	P	L	P	L	P	L	P	L	P		
(1)	(2)	(3)	(4)	(5)	(6)	(7)	(8)	(9)	(10)	(11)	(12)	(13)	(14)	
1. Camat	-	-	-	-	-	-	-	-	-	-	-	1	-	1
2. Sekretaris Camat	-	-	-	-	-	-	-	-	-	-	-	-	-	0
- Kasubbag Umum	-	-	-	-	-	-	-	-	1	-	-	-	-	1
Staf Subbag. Umum	-	-	-	-	-	-	-	-	-	1	-	-	-	1
- Kasubbag. Keu&PerIngkp	-	-	-	-	-	-	-	-	-	-	-	-	-	0
Staf Subbag. Keua&PerIngkp	-	-	-	-	-	-	-	-	1	-	-	-	-	1
3. Kasie. Tata Pemerintahan	-	-	-	-	-	-	-	-	1	-	-	-	-	1
Staf Tata Pemerintahan	-	-	-	-	-	1	-	-	-	-	-	-	-	1
4. Kasie. Pmd	-	-	-	-	-	-	-	-	1	-	-	-	-	1
Staf. Pmd	-	-	-	-	-	1	-	-	-	-	-	-	-	1
5. Kasie. Kamtib	-	-	-	-	-	-	-	-	1	-	-	-	-	1
Staf Kamtib	-	-	-	-	1	-	-	-	-	1	-	-	-	2
6. Kasie. Ekbang	-	-	-	-	-	-	-	-	1	-	-	-	-	1
Staf Ekbang	-	-	-	-	1	-	-	1	-	-	-	-	-	2
Jumlah	-	-	-	-	2	2	-	1	6	2	1	-	-	14

Sumber : Kantor Camat Mantup

Tabel 2.13 Pegawai Kantor Camat menurut Golongan Ruang dan Jenis Kelamin di Kecamatan Mantup, 2017

Jabatan	Golongan Ruang								Lainnya		Jumlah	
	I		II		III		IV		L	P		
	L	P	L	P	L	P	L	P				
(1)	(2)	(3)	(4)	(5)	(6)	(7)	(8)	(9)	(10)	(11)	(12)	
1. Camat	-	-	-	-	-	-	-	1	-	-	-	1
2. Sekretaris Camat	-	-	-	-	-	-	-	-	-	-	-	0
- Kasubbag Umum	-	-	-	-	1	-	-	-	-	-	-	1
Staf Subbag. Umum	-	-	-	-	-	1	-	-	-	-	-	1
- Kasubbag. Keu&PerIngkp	-	-	-	-	-	-	-	-	-	-	-	0
Staf Subbag. Keu&PerIngkp	-	-	1	-	-	-	-	-	-	-	-	1
3. Kasie. Tata Pemerintahan	-	-	-	-	1	-	-	-	-	-	-	1
Staf Tata Pemerintahan	-	-	-	-	-	-	-	-	-	-	1	1
4. Kasie. Pmd	-	-	-	-	1	-	-	-	-	-	-	1
Staf. Pmd	-	-	-	-	-	-	-	-	-	-	1	1
5. Kasie. Kamtib	-	-	-	-	1	-	-	-	-	-	-	1
Staf Kamtib	-	-	-	-	-	-	-	-	-	1	1	2
6. Kasie. Ekbang	-	-	-	-	1	-	-	-	-	-	-	1
Staf Ekbang	-	-	-	-	-	-	-	-	-	1	1	2
Jumlah	-	-	1	-	5	1	1	-	2	4	14	

Sumber : Kantor Camat Mantup

3

KEPENDUDUKAN



<https://lamongankab.bps.go.id>

PENDUDUK

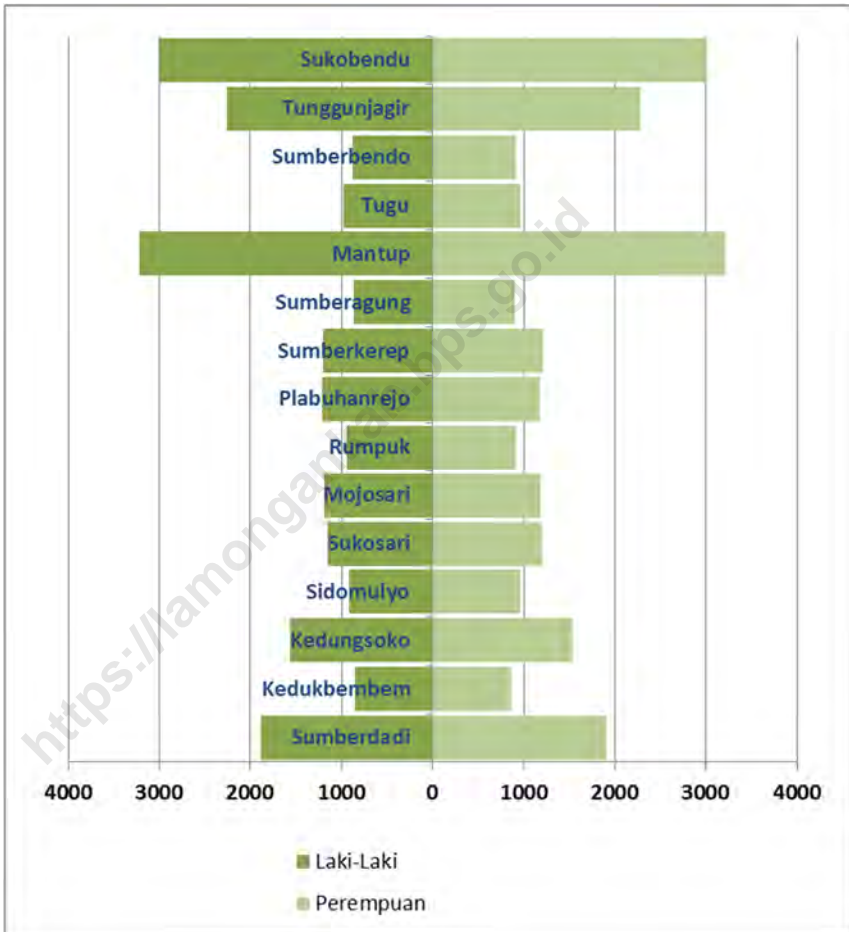
Jumlah penduduk di Kecamatan Mantup berdasarkan hasil registrasi Kecamatan Mantup tahun 2017 tercatat 44.374 jiwa, yang terdiri dari laki-laki 22.130 jiwa dan perempuan 22.244 jiwa. Dari tabel 3.1.1 menunjukkan bahwa jumlah penduduk di Kecamatan Mantup terbanyak adalah penduduk Desa Mantup dengan jumlah penduduk sebanyak 6.439 jiwa, terdiri dari laki-laki 3.221 jiwa dan penduduk perempuannya sebesar 3.218. Sedangkan desa yang memiliki jumlah penduduk terkecil adalah Desa Kedukbembem dengan jumlah penduduk 1.726 jiwa, penduduk laki-laki 859 jiwa dan penduduk perempuan sebanyak 867 jiwa. Rasio penduduk laki-laki terhadap perempuan di Kecamatan Mantup adalah 0,99%.

Dibandingkan dengan registrasi jumlah penduduk tahun 2016, penduduk Kecamatan Mantup mengalami pertumbuhan sebesar 0,54 persen. Pertumbuhan penduduk laki-laki sebesar 0,69 persen dan penduduk perempuan sebesar 0,39 persen.

Kepadatan penduduk di Kecamatan Mantup tahun 2017 mencapai 477 jiwa/km² dengan rata-rata jumlah penduduk per rumah tangga 3 orang. Kepadatan Penduduk di 15 desa cukup beragam dengan kepadatan penduduk tertinggi terletak di desa Rumpuk dengan kepadatan sebesar 716 jiwa/km² dan terendah di Desa Tunggunjagir sebesar 315 jiwa/Km².

Jumlah penduduk menurut usia produktif di Kecamatan Mantup adalah 31.297 jiwa, sedangkan usia non produktif adalah 13.077 jiwa. Penduduk terbesar usia produktif adalah di Desa Mantup yaitu 4.558 jiwa, yang terkecil adalah di Desa Kedukbembem yaitu 1.721 jiwa. Sedangkan penduduk terbesar usia non produktif ada di Desa Sukobendu yaitu 1.913 jiwa, dan yang terkecil ada di Desa Kedukbembem yaitu 499 jiwa. Total angka beban tanggungan di Kecamatan Mantup adalah 41,78. Terbesar yaitu di Desa Kedungsoko sebesar 47,03 dan yang trkcil di Desa Sidomulyo yaitu sebesar 37,21.

Gambar 3 Jumlah Penduduk Menurut Jenis Kelamin di Kecamatan Mantup, 2017



Tabel 3.1.1 Jumlah Penduduk menurut Jenis Kelamin di Kecamatan Mantup, 2017

	Desa	Laki-Laki	Perempuan	Laki-Laki + Perempuan	Rasio Jenis Kelamin
	(1)	(2)	(3)	(4)	(5)
1	Sumberdadi	1.887	1.900	3.787	99,32
2	Kedukbembem	859	867	1.726	99,08
3	Kedungsoko	1.559	1.538	3.097	101,37
4	Sidomulyo	917	963	1.880	95,22
5	Sukosari	1.154	1.194	2.348	96,65
6	Mojosari	1.187	1.187	2.374	100,00
7	Rumpuk	941	913	1.854	103,07
8	Plabuhanrejo	1.214	1.177	2.391	103,14
9	Sumberkerep	1.208	1.210	2.418	99,83
10	Sumberagung	871	898	1.769	96,99
11	Mantup	3.221	3.218	6.439	100,09
12	Tugu	985	967	1.952	101,86
13	Sumberbendo	879	912	1.791	96,38
14	Tunggunjagir	2.257	2.284	4.541	98,82
15	Sukobendu	2.991	3.016	6.007	99,17
	Jumlah	22.130	22.244	44.374	99,49

Sumber : Registrasi Penduduk Kec. Mantup

Tabel 3.1.2 Jumlah Penduduk yang Lahir menurut Jenis Kelamin di Kecamatan Mantup, 2017

Desa	Lahir			Rata-Rata Kelahiran Per 1000 Penduduk
	L	P	L+P	
(1)	(2)	(3)	(4)	(5)
1 Sumberdadi	8	11	19	5
2 Kedukbembem	5	6	11	6
3 Kedungsoko	7	7	14	5
4 Sidomulyo	5	6	11	6
5 Sukosari	5	9	14	6
6 Mojosari	8	8	16	7
7 Rumpuk	6	7	13	7
8 Plabuhanrejo	8	9	17	7
9 Sumberkerep	6	8	14	6
10 Sumberagung	7	5	12	7
11 Mantup	12	13	25	4
12 Tugu	6	4	10	5
13 Sumberbendo	6	7	13	7
14 Tunggunjagir	9	9	18	4
15 Sukobendu	10	13	23	4
Jumlah	108	122	230	5

Sumber : Registrasi Penduduk Kec. Mantup

Tabel 3.1.3 Jumlah Penduduk yang Mati menurut Jenis Kelamin di Kecamatan Mantup, 2017

Desa	Mati			Rata-Rata Kematian Per 1000 Penduduk
	L	P	L+P	
(1)	(2)	(3)	(4)	(5)
1 Sumberdadi	3	7	10	3
2 Kedukbembem	4	4	8	5
3 Kedungsoko	3	5	8	3
4 Sidomulyo	2	5	7	4
5 Sukosari	3	2	5	2
6 Mojosari	3	2	5	2
7 Rumpuk	3	6	9	5
8 Plabuhanrejo	2	9	11	5
9 Sumberkerep	2	2	4	2
10 Sumberagung	2	10	12	7
11 Mantup	8	8	16	2
12 Tugu	2	9	11	6
13 Sumberbendo	2	4	6	3
14 Tunggunjagir	6	9	15	3
15 Sukobendu	8	6	14	2
Jumlah	53	88	141	3

Sumber : Registrasi Penduduk Kec. Mantup

Tabel 3.1.4 Jumlah Penduduk yang Datang menurut Jenis Kelamin di Kecamatan Mantup, 2017

Desa	Datang			Rata-Rata Kedatangan Per 1000 Penduduk
	L	P	L+P	
(1)	(2)	(3)	(4)	(5)
1 Sumberdadi	7	12	19	5
2 Kedukbembem	6	5	11	6
3 Kedungsoko	6	9	15	5
4 Sidomulyo	8	3	11	6
5 Sukosari	2	9	11	5
6 Mojosari	8	9	17	7
7 Rumpuk	9	2	11	6
8 Plabuhanrejo	13	1	14	6
9 Sumberkerep	2	9	11	5
10 Sumberagung	11	1	12	7
11 Mantup	16	9	25	4
12 Tugu	7	1	8	4
13 Sumberbendo	10	7	17	9
14 Tunggunjagir	14	2	16	4
15 Sukobendu	4	16	20	3
Jumlah	123	95	218	5

Sumber : Registrasi Penduduk Kec. Mantup

Tabel 3.1.5 Jumlah Penduduk yang Pindah menurut Jenis Kelamin di Kecamatan Mantup, 2017

Desa	Pindah			Rata-Rata Kedatangan Per 1000 Penduduk
	L	P	L+P	
(1)	(2)	(3)	(4)	(5)
1 Sumberdadi	2	2	4	1
2 Kedukbembem	2	3	5	3
3 Kedungsoko	2	5	7	2
4 Sidomulyo	1	5	6	3
5 Sukosari	5	1	6	3
6 Mojosari	1	1	2	1
7 Rumpuk	1	2	3	2
8 Plabuhanrejo	1	2	3	1
9 Sumberkerep	2	1	3	1
10 Sumberagung	1	1	2	1
11 Mantup	2	4	6	1
12 Tugu	1	8	9	5
13 Sumberbendo	1	2	3	2
14 Tunggunjagir	2	4	6	1
15 Sukobendu	3	2	5	1
Jumlah	27	43	70	2

Sumber : Registrasi Penduduk Kec. Mantup

Tabel 3.1.6 Jumlah Penduduk, Rumah Tangga dan Kepadatan di Kecamatan Mantup, 2017

	Desa	Luas (Km ²)	Penduduk	Rumah Tangga	Kepa- datan	Rata-Rata Per Rumah tangga
	(1)	(2)	(3)	(4)	(5)	(6)
1	Sumberdadi	5,45	3.787	1.220	695	3
2	Kedukbembem	4,99	1.726	523	346	3
3	Kedungsoko	6,89	3.097	935	449	3
4	Sidomulyo	3,11	1.880	586	605	3
5	Sukosari	3,91	2.348	704	601	3
6	Mojosari	3,96	2.374	781	599	3
7	Rumpuk	2,59	1.854	581	716	3
8	Plabuhanrejo	3,98	2.391	812	601	3
9	Sumberkerep	3,45	2.418	785	701	3
10	Sumberagung	2,87	1.769	542	616	3
11	Mantup	15,15	6.439	2.049	425	3
12	Tugu	4,63	1.952	628	422	3
13	Sumberbendo	5,35	1.791	540	335	3
14	Tunggunjagir	14,43	4.541	1.365	315	3
15	Sukobendu	12,34	6.007	1.813	487	3
	Jumlah	93,10	44.374	13.864	477	3

Sumber : Registrasi Penduduk Kec. Mantup

Tabel 3.1.7 Penduduk menurut Kewarganegaraan di Kecamatan Mantup, 2017

Desa	WNI		WNA		Jumlah	
	L	P	L	P	L	P
(1)	(2)	(3)	(4)	(5)	(6)	(7)
1 Sumberdadi	1.887	1.900	0	0	1.887	1.900
2 Kedukbembem	859	867	0	0	859	867
3 Kedungsoko	1.559	1.538	0	0	1.559	1.538
4 Sidomulyo	917	963	0	0	917	963
5 Sukosari	1.154	1.194	0	0	1.154	1.194
6 Mojosari	1.187	1.187	0	0	1.187	1.187
7 Rumpuk	941	913	0	0	941	913
8 Plabuhanrejo	1.214	1.177	0	0	1.214	1.177
9 Sumberkerep	1.208	1.210	0	0	1.208	1.210
10 Sumberagung	871	898	0	0	871	898
11 Mantup	3.221	3.218	0	0	3.221	3.218
12 Tugu	985	967	0	0	985	967
13 Sumberbendo	879	912	0	0	879	912
14 Tunggunjagir	2.257	2.284	0	0	2.257	2.284
15 Sukobendu	2.991	3.016	0	0	2.991	3.016
Jumlah	22.130	22.244	-	-	22.130	22.244

Sumber : Registrasi Penduduk Kec. Mantup

Tabel 3.1.8 Perkembangan Jumlah Penduduk di Kecamatan Mantup, 2014 - 2017

Desa	2014	2015	2016	2017
(1)	(2)	(3)	(4)	(5)
1 Sumberdadi	3.802	3.942	3.763	3.787
2 Kedukbembem	1.701	1.793	1.717	1.726
3 Kedungsoko	3.057	3.162	3.083	3.097
4 Sidomulyo	1.867	1.943	1.871	1.880
5 Sukosari	2.298	2.409	2.334	2.348
6 Mojosari	2.338	2.392	2.348	2.374
7 Rumpuk	1.848	1.899	1.842	1.854
8 Plabuhanrejo	2.367	2.566	2.374	2.391
9 Sumberkerep	2.350	2.430	2.400	2.418
10 Sumberagung	1.725	1.821	1.759	1.769
11 Mantup	6.385	6.526	6.411	6.439
12 Tugu	1.968	2.014	1.954	1.952
13 Sumberbendo	1.706	1.870	1.770	1.791
14 Tunggunjagir	4.495	4.668	4.528	4.541
15 Sukobendu	5.919	6.007	5.983	6.007
Jumlah	43.826	45.442	44.137	44.374

Sumber : Registrasi Penduduk Kec. Mantup

Tabel 3.1.9 Perkembangan Kepadatan Penduduk (Jiwa/Km²) di Kecamatan Mantup, Tahun 2014 - 2017

	Desa	2014	2015	2016	2017
	(1)	(2)	(3)	(4)	(5)
1	Sumberdadi	698	723	690	695
2	Kedukbembem	341	359	344	346
3	Kedungsoko	444	459	447	449
4	Sidomulyo	600	625	602	605
5	Sukosari	588	616	597	601
6	Mojosari	590	604	593	599
7	Rumpuk	714	733	711	716
8	Plabuhanrejo	595	645	596	601
9	Sumberkerep	681	704	696	701
10	Sumberagung	601	634	613	616
11	Mantup	421	431	423	425
12	Tugu	425	435	422	422
13	Sumberbendo	319	350	331	335
14	Tunggunjagir	312	323	314	315
15	Sukobendu	480	487	485	487
	Jumlah	470	488	474	477

Sumber : Registrasi Penduduk Kec. Mantup

Tabel 3.1.10 Penduduk menurut Kelompok Umur di Kecamatan Mantup, 2017

Desa	Kelompok Umur				
	0-4	5-9	10-14	15-19	20 -24
(1)	(2)	(3)	(4)	(5)	(6)
1 Sumberdadi	195	271	268	267	255
2 Kedukbembem	115	97	127	131	118
3 Kedungsoko	214	192	210	192	184
4 Sidomulyo	130	140	139	96	72
5 Sukosari	152	131	177	181	181
6 Mojosari	152	181	155	165	162
7 Rumpuk	131	132	124	112	120
8 Plabuhanrejo	178	166	197	140	144
9 Sumberkerep	184	185	166	149	164
10 Sumberagung	129	117	117	118	115
11 Mantup	427	483	480	482	419
12 Tugu	127	135	148	126	105
13 Sumberbendo	119	103	98	116	124
14 Tunggunjagir	301	298	322	324	275
15 Sukobendu	428	455	498	422	368
Jumlah	2.982	3.086	3.226	3.022	2.806

Sumber : Hasil Registrasi Penduduk Kec. Mantup dan SP2010 (data diolah)

Lanjutan Tabel 3.1.10

Desa	Kelompok Umur				
	25 - 29	30-34	35-39	40-44	45-49
(1)	(7)	(8)	(9)	(10)	(11)
1 Sumberdadi	284	287	363	396	302
2 Kedukbembem	123	86	162	195	166
3 Kedungsoko	255	221	256	268	276
4 Sidomulyo	121	149	163	166	178
5 Sukosari	164	183	200	230	206
6 Mojosari	228	200	224	212	184
7 Rumpuk	147	147	167	165	150
8 Plabuhanrejo	166	175	224	190	193
9 Sumberkerep	213	231	212	188	196
10 Sumberagung	145	130	172	185	144
11 Mantup	479	492	560	606	535
12 Tugu	138	151	177	178	156
13 Sumberbendo	139	127	153	162	142
14 Tunggunjagir	297	294	343	374	420
15 Sukobendu	406	389	521	521	505
Jumlah	3.305	3.262	3.897	4.036	3.753

Sumber : Hasil Registrasi Penduduk Kec. Mantup dan SP2010 (data diolah)

Lanjutan Tabel 3.1.10

Desa	Kelompok Umur				Jumlah
	50-54	55 - 59	60 - 64	65+	
(1)	(12)	(13)	(14)	(15)	(16)
1 Sumberdadi	236	218	141	305	3.788
2 Kedukbembem	97	89	59	160	1.725
3 Kedungsoko	232	190	131	275	3.096
4 Sidomulyo	140	112	81	192	1.879
5 Sukosari	152	120	95	177	2.349
6 Mojosari	158	93	84	176	2.374
7 Rumpuk	123	111	97	127	1.853
8 Plabuhanrejo	168	140	96	216	2.393
9 Sumberkerep	168	119	78	164	2.417
10 Sumberagung	111	88	76	124	1.771
11 Mantup	459	320	206	489	6.437
12 Tugu	185	102	81	144	1.953
13 Sumberbendo	144	94	84	186	1.791
14 Tunggunjagir	342	238	197	516	4.541
15 Sukobendu	436	312	214	532	6.007
Jumlah	3.151	2.346	1.720	3.783	44.374

Sumber : Hasil Registrasi Penduduk Kec. Mantup dan SP2010 (data diolah)

Tabel 3.1.11 Penduduk Laki-Laki menurut Kelompok Umur di Kecamatan Mantup, 2017

Desa	Kelompok Umur				
	0-4	5-9	10-14	15-19	20 -24
(1)	(2)	(3)	(4)	(5)	(6)
1 Sumberdadi	97	127	143	145	118
2 Kedukbembem	56	53	57	70	56
3 Kedungsoko	115	95	110	115	92
4 Sidomulyo	56	70	78	57	29
5 Sukosari	77	68	89	69	95
6 Mojosari	70	95	75	94	91
7 Rumpuk	80	67	58	67	49
8 Plabuhanrejo	88	91	107	70	65
9 Sumberkerep	88	95	95	66	82
10 Sumberagung	62	62	64	56	55
11 Mantup	218	241	261	250	208
12 Tugu	60	69	79	73	41
13 Sumberbendo	72	51	52	63	62
14 Tunggunjagir	139	162	173	187	135
15 Sukobendu	220	237	259	204	199
Jumlah	1.498	1.583	1.700	1.586	1.377

Sumber : Hasil Registrasi Penduduk Kec. Mantup dan SP2010 (data diolah)

Desa	Kelompok Umur				
	25 - 29	30-34	35-39	40-44	45-49
(1)	(7)	(8)	(9)	(10)	(11)
1 Sumberdadi	135	129	175	201	168
2 Kedukbembem	66	45	66	102	90
3 Kedungsoko	122	106	120	146	130
4 Sidomulyo	53	68	76	85	86
5 Sukosari	82	100	82	110	115
6 Mojosari	106	110	104	109	93
7 Rumpuk	80	69	83	81	83
8 Plabuhanrejo	93	85	120	94	98
9 Sumberkerep	102	110	117	94	91
10 Sumberagung	75	57	79	104	74
11 Mantup	234	233	264	303	272
12 Tugu	72	81	91	80	90
13 Sumberbendo	67	72	62	82	70
14 Tunggunjagir	137	134	166	184	212
15 Sukobendu	171	188	263	259	244
Jumlah	1.595	1.587	1.868	2.034	1.916

Sumber : Hasil Registrasi Penduduk Kec. Mantup dan SP2010 (data diolah)

Lanjutan Tabel 3.1.11

	Desa	Kelompok Umur				Jumlah
		50-54	55 - 59	60 - 64	65+	
	(1)	(12)	(13)	(14)	(15)	(16)
1	Sumberdadi	115	124	64	149	1.890
2	Kedukbembem	48	56	21	73	859
3	Kedungsoko	118	102	72	115	1.558
4	Sidomulyo	77	69	27	85	916
5	Sukosari	89	60	45	71	1.152
6	Mojosari	83	40	41	76	1.187
7	Rumpuk	62	56	50	54	939
8	Plabuhanrejo	93	78	48	86	1.216
9	Sumberkerep	93	59	38	76	1.206
10	Sumberagung	56	44	39	44	871
11	Mantup	257	175	91	212	3.219
12	Tugu	85	59	44	62	986
13	Sumberbendo	69	51	39	69	881
14	Tunggunjagir	175	135	89	232	2.260
15	Sukobendu	228	171	97	250	2.990
Jumlah		1.648	1.279	805	1.654	22.130

Sumber : Hasil Registrasi Penduduk Kec. Mantup dan SP2010 (data diolah)

Tabel 3.1.12 Penduduk Perempuan menurut Kelompok Umur di Kecamatan Mantup, 2017

Desa	Kelompok Umur				
	0-4	5-9	10-14	15-19	20 -24
(1)	(2)	(3)	(4)	(5)	(6)
1 Sumberdadi	98	144	125	122	137
2 Kedukbembem	59	44	70	61	62
3 Kedungsoko	99	97	100	77	92
4 Sidomulyo	74	70	61	39	43
5 Sukosari	75	63	88	112	86
6 Mojosari	82	86	80	71	71
7 Rumpuk	51	65	66	45	71
8 Plabuhanrejo	90	75	90	70	79
9 Sumberkerep	96	90	71	83	82
10 Sumberagung	67	55	53	62	60
11 Mantup	209	242	219	232	211
12 Tugu	67	66	69	53	64
13 Sumberbendo	47	52	46	53	62
14 Tunggunjagir	162	136	149	137	140
15 Sukobendu	208	218	239	218	169
Jumlah	1.484	1.503	1.526	1.435	1.429

Sumber : Hasil Registrasi Penduduk Kec. Mantup dan SP2010 (data diolah)

Lanjutan Tabel 3.1.12

	Desa	Kelompok Umur				
		25 - 29	30-34	35-39	40-44	45-49
	(1)	(7)	(8)	(9)	(10)	(11)
1	Sumberdadi	149	158	188	195	134
2	Kedukbembem	57	41	96	93	76
3	Kedungsoko	133	115	136	122	146
4	Sidomulyo	68	81	87	81	92
5	Sukosari	82	83	118	120	91
6	Mojosari	122	90	120	103	91
7	Rumpuk	67	78	84	84	67
8	Plabuhanrejo	73	90	104	96	95
9	Sumberkerep	111	121	95	94	105
10	Sumberagung	70	73	93	81	70
11	Mantup	245	259	296	303	263
12	Tugu	66	70	86	98	66
13	Sumberbendo	72	55	91	80	72
14	Tunggunjagir	160	160	177	190	208
15	Sukobendu	235	201	258	262	261
	Jumlah	1.710	1.675	2.029	2.002	1.837

Sumber : Hasil Registrasi Penduduk Kec. Mantup dan SP2010 (data diolah)

Lanjutan Tabel 3.1.12

Desa	Kelompok Umur				Jumlah
	50-54	55 - 59	60 - 64	65+	
(1)	(12)	(13)	(14)	(15)	(16)
1 Sumberdadi	121	94	77	156	1.898
2 Kedukbembem	49	33	38	87	866
3 Kedungsoko	114	88	59	160	1.538
4 Sidomulyo	63	43	54	107	963
5 Sukosari	63	60	50	106	1.197
6 Mojosari	75	53	43	100	1.187
7 Rumpuk	61	55	47	73	914
8 Plabuhanrejo	75	62	48	130	1.177
9 Sumberkerep	75	60	40	88	1.211
10 Sumberagung	55	44	37	80	900
11 Mantup	202	145	115	277	3.218
12 Tugu	100	43	37	82	967
13 Sumberbendo	75	43	45	117	910
14 Tunggunjagir	167	103	108	284	2.281
15 Sukobendu	208	141	117	282	3.017
Jumlah	1.503	1.067	915	2.129	22.244

Sumber : Hasil Registrasi Penduduk Kec. Mantup dan SP2010 (data diolah)

Tabel

3,13

**Penduduk yang Wajib Memiliki KTP menurut
Jenis Kelamin di Kecamatan Mantup, 2017**

Desa	Jumlah Penduduk Wajib KTP		
	Laki-laki	Perempuan	Laki-laki + Perempuan
(1)	(2)	(3)	(4)
1 Sumberdadi	1494	1512	3.006
2 Kedukbembem	672	706	1.378
3 Kedungsoko	1205	1237	2.442
4 Sidomulyo	750	737	1.487
5 Sukosari	914	949	1.863
6 Mojosari	926	943	1.870
7 Rumpuk	734	733	1.467
8 Plabuhanrejo	961	931	1.892
9 Sumberkerep	930	945	1.874
10 Sumberagung	688	691	1.379
11 Mantup	2468	2544	5.012
12 Tugu	768	763	1.531
13 Sumberbendo	681	739	1.420
14 Tunggunjagir	1747	1852	3.598
15 Sukobendu	2259	2345	4.604
Jumlah	17.197	17.627	34.824

Sumber : Kantor Kec. Mantup

Tabel

3,14

**Penduduk yang telah Memiliki KTP menurut
Jenis Kelamin di Kecamatan Mantup, 2017**

Desa	Jumlah Penduduk yang memiliki KTP		
	Laki-laki	Perempuan	Laki-laki + Perempuan
(1)	(2)	(3)	(4)
1 Sumberdadi	1.150	1.149	2.299
2 Kedukbembem	524	544	1.068
3 Kedungsoko	940	940	1.880
4 Sidomulyo	570	553	1.123
5 Sukosari	686	721	1.407
6 Mojosari	723	726	1.449
7 Rumpuk	543	557	1.100
8 Plabuhanrejo	702	698	1.400
9 Sumberkerep	716	718	1.434
10 Sumberagung	523	532	1.055
11 Mantup	1.876	1.908	3.784
12 Tugu	576	580	1.156
13 Sumberbendo	497	547	1.044
14 Tunggunjagir	1.293	1.389	2.681
15 Sukobendu	1.694	1.782	3.476
Jumlah	13.012	13.344	26.356

Sumber : Kantor Kec. Mantup

4 SOSIAL



SOSIAL

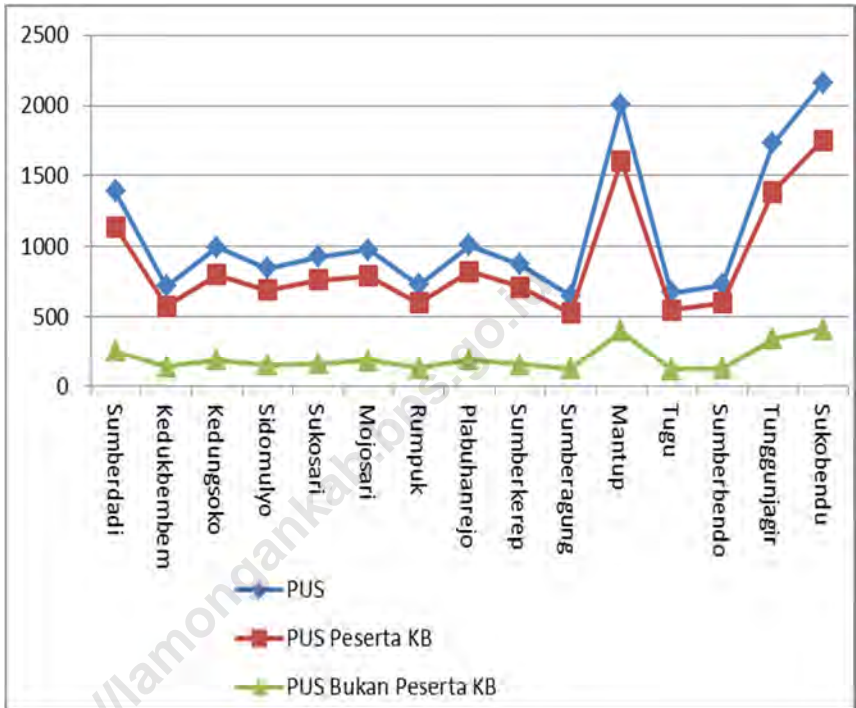
Jumlah sarana pendidikan negeri di Kecamatan Mantup tahun 2017 menurut jenjang pendidikan adalah SDN 20 sekolah, SMPN 2 sekolah, SMAN 1 sekolah, sedang jumlah sarana pendidikan swasta menurut jenjang pendidikan adalah TK 21 sekolah, RA 14 sekolah, MI sebanyak 15 sekolah, SMP 2 sekolah, MTS 4 sekolah, SMA 1 sekolah, MA 2 sekolah, SMK 3 sekolah. Dibanding dengan tahun 2016 sarana pendidikan negeri tidak terjadi perubahan.

Dibidang keluarga berencana jumlah pasangan usia subur (PUS) Kecamatan Mantup sebesar 16.412 pasangan, jumlah PUS terkecil di Desa Sumberagung ada 650 pasangan dan yang terbesar di Desa Sukobendu ada 2.162 pasangan. Jumlah peserta KB aktif di Kecamatan Mantup sebanyak 13.317 atau sebesar 81,14%. Sedangkan jumlah PUS bukan peserta KB sebanyak 3.095 atau sebesar 18,86%. Persentase peserta KB aktif terhadap jumlah PUS terbesar adalah Desa Sumberbendo sebesar 82,37% dan yang terkecil Desa Tunggungjagir yaitu sebesar 80,13%. Berdasarkan alat kontrasepsi pemakaian kontrasepsi suntik merupakan alat kontrasepsi terbesar yaitu 6.542, sedangkan yang terkecil adalah kontrasepsi MOP sebanyak 15.

Penduduk Kecamatan Mantup yang beragama Islam adalah 44.321 orang atau 99,88%. Fasilitas ibadah berupa masjid ada 78 dan mushollah sebanyak 164. Sementara untuk tempat ibadah agama lain selain islam tidak ada.

Tahun 2017 di Kecamatan Mantup terjadi proses pernikahan sebanyak 347 kali, meningkat dibanding dengan Tahun 2016 sebanyak 321 kali. Talak pada tahun 2017 ada 12 kejadian, menurun dibandingkan dengan tahun 2016 yaitu sebanyak 32 kejadian. Untuk cerai pada tahun 2017 ada 26 kejadian, menurun dibandingkan tahun 2016 yaitu sebanyak 45 kejadian. Sementara kejadian rujuk pada Tahun 2017 dan tahun 2016 tidak ada.

Gambar 4 Jumlah Pasangan Usia Subur Peserta KB dan Bukan Peserta KB di Kecamatan Mantup, 2017



Tabel 4.1.1 Jumlah Fasilitas Pendidikan Negeri di Kecamatan Mantup, 2017

Desa	TK	RA	SD	MI	SMP	MTs	SMA	MA	SMK
(1)	(2)	(3)	(4)	(5)	(6)	(7)	(8)	(9)	(10)
1 Sumberdadi	-	-	1	-	-	-	-	-	-
2 Kedukbembem	-	-	1	-	-	-	-	-	-
3 Kedungsoko	-	-	2	-	1	-	-	-	-
4 Sidomulyo	-	-	1	-	-	-	-	-	-
5 Sukosari	-	-	1	-	-	-	-	-	-
6 Mojosari	-	-	1	-	-	-	-	-	-
7 Rumpuk	-	-	1	-	-	-	-	-	-
8 Plabuhanrejo	-	-	1	-	-	-	-	-	-
9 Sumberkerep	-	-	1	-	-	-	-	-	-
10 Sumberagung	-	-	1	-	-	-	-	-	-
11 Mantup	-	-	2	-	1	-	-	-	-
12 Tugu	-	-	1	-	-	-	1	-	-
13 Sumberbendo	-	-	1	-	-	-	-	-	-
14 Tunggunjagir	-	-	3	-	-	-	-	-	-
15 Sukobendu	-	-	2	-	-	-	-	-	-
Jumlah / Total	-	-	20	-	2	-	1	-	-

Sumber : Dinas Pendidikan Kabupaten Lamongan

Tabel 4.1.2 Jumlah Fasilitas Pendidikan Swasta di Kecamatan Mantup, 2017

Desa	TK	RA	SD	MI	SMP	MTs	SMA	MA	SMK
(1)	(2)	(3)	(4)	(5)	(6)	(7)	(8)	(9)	(10)
1 Sumberdadi	1	1	-	1	-	1	-	1	1
2 Kedukbembem	1	1	-	1	-	-	-	-	-
3 Kedungsoko	1	1	-	1	-	-	-	-	-
4 Sidomulyo	1	-	-	1	-	-	-	-	-
5 Sukosari	1	1	-	1	-	-	-	-	-
6 Mojosari	1	1	-	1	-	1	-	-	-
7 Rumpuk	1	-	-	-	-	-	-	-	-
8 Plabuhanrejo	1	2	-	2	-	-	-	-	-
9 Sumberkerep	1	-	-	-	-	-	-	-	-
10 Sumberagung	1	1	-	1	-	-	-	-	-
11 Mantup	4	2	-	2	1	1	-	1	2
12 Tugu	1	2	-	2	1	-	-	-	-
13 Sumberbendo	1	1	-	-	-	-	-	-	-
14 Tunggunjagir	3	-	-	1	-	-	-	-	-
15 Sukobendu	2	1	-	1	-	1	1	-	-
Jumlah / Total	21	14	-	15	2	4	1	2	3

Sumber : Dinas Pendidikan Kabupaten Lamongan

Tabel 4.1.3 Jumlah Sekolah, Murid, Guru dan Rasio Murid-Guru TK Swasta di Kecamatan Mantup, 2017

Desa	Lembaga Sekolah	Jumlah Gedung	Jumlah Ruang Kelas	Jumlah Rombel	Murid	guru	Rasio Murid - Guru
(1)	(2)	(3)	(4)	(5)	(6)	(7)	(8)
1 Sumberdadi	1	1	2	2	59	5	12
2 Kedukbembem	1	1	2	2	20	3	7
3 Kedungsoko	1	2	4	4	62	4	16
4 Sidomulyo	1	1	2	2	45	2	23
5 Sukosari	1	1	2	2	33	2	17
6 Mojosari	1	1	2	2	15	3	5
7 Rumpuk	1	1	2	3	48	4	12
8 Plabuhanrejo	1	1	2	2	27	3	9
9 Sumberkerep	1	1	2	2	41	3	14
10 Sumberagung	1	1	2	2	38	3	13
11 Mantup	5	6	10	10	129	16	8
12 Tugu	1	1	2	2	20	2	10
13 Sumberbendo	1	1	2	2	36	3	12
14 Tunggunjagir	3	3	7	9	90	9	10
15 Sukobendu	2	3	4	5	94	6	16
Jumlah / Total	22	25	47	51	757	68	11

Sumber : Dinas Pendidikan Kabupaten Lamongan

Tabel 4.1.4 Jumlah Sekolah, Murid, Guru dan Rasio Murid-Guru RA Swasta di Kecamatan Mantup, 2017

Desa	Lembaga Sekolah	Murid	guru	Rasio Murid . Guru
(1)	(2)	(3)		(4)
1 Sumberdadi	1	86	2	43
2 Kedukbembem	1	24	2	12
3 Kedungsoko	1	19	3	6
4 Sidomulyo	-	-	-	-
5 Sukosari	1	14	2	7
6 Mojosari	1	34	4	9
7 Rumpuk	-	-	-	-
8 Plabuhanrejo	2	35	7	5
9 Sumberkerep	-	-	-	-
10 Sumberagung	1	10	2	5
11 Mantup	2	55	5	11
12 Tugu	2	59	7	8
13 Sumberbendo	1	13	3	4
14 Tunggunjagir	-	-	-	-
15 Sukobendu	1	96	9	11
Jumlah / Total	14	445	46	10

Sumber : PPAI Kecamatan Mantup

Tabel 4.1.5 Jumlah Sekolah, Murid, Guru dan Rasio Murid-Guru SD Negeri di Kecamatan Mantup, 2017

Desa	Lembaga Sekolah	Jumlah Gedung	Jumlah Ruang Kelas	Jumlah Rombel	Murid	guru	Rasio Murid - Guru
(1)	(2)	(3)	(4)	(5)	(6)	(7)	(8)
1 Sumberdadi	1	5	10	10	180	12	15
2 Kedukbembem	1	3	6	6	58	8	7
3 Kedungsoko	2	4	11	12	108	16	7
4 Sidomulyo	1	3	6	6	40	7	6
5 Sukosari	1	4	6	6	105	10	11
6 Mojosari	1	3	5	6	73	9	8
7 Rumpuk	1	2	5	6	131	11	12
8 Plabuhanrejo	1	4	6	6	98	10	10
9 Sumberkerep	1	2	8	9	180	12	15
10 Sumberagung	1	2	5	6	138	9	15
11 Mantup	2	5	12	12	351	25	14
12 Tugu	1	4	5	6	61	9	7
13 Sumberbendo	1	4	6	6	144	9	16
14 Tunggunjagir	3	9	21	18	295	29	10
15 Sukobendu	2	4	10	12	275	23	12
Jumlah / Total	20	58	122	127	2.237	199	11

Sumber : Dinas Pendidikan Kabupaten Lamongan

Tabel 4.1.6 Jumlah Sekolah, Murid, Guru dan Rasio Murid-Guru MI Swasta di Kecamatan Mantup, 2017

Desa	Lembaga Sekolah	Murid	guru	Rasio Murid - Guru
(1)	(2)	(3)	(4)	(5)
1 Sumberdadi	1	116	6	19
2 Kedukbembem	1	60	8	8
3 Kedungsoko	1	133	8	17
4 Sidomulyo	1	115	8	14
5 Sukosari	1	62	6	15
6 Mojosari	1	131	9	10
7 Rumpuk	-	-	-	-
8 Plabuhanrejo	2	116	12	10
9 Sumberkerep	-	-	-	-
10 Sumberagung	1	39	7	6
11 Mantup	2	130	17	8
12 Tugu	2	128	12	11
13 Sumberbendo	-	-	-	-
14 Tunggunjagir	1	36	6	6
15 Sukobendu	1	280	16	18
Jumlah / Total	15	1.346	115	12

Sumber : PPAI Kecamatan Mantup

Tabel 4.1.7 Jumlah Sekolah, Murid, Guru dan Rasio Murid-Guru SMP Negeri di Kecamatan Mantup, 2017

Desa	Lembaga Sekolah	Jumlah Ruang Kelas	Jumlah Rombel	Murid	guru	Rasio Murid - Guru
(1)	(2)	(3)	(4)	(5)	(6)	(7)
1 Sumberdadi	-	-	-	-	-	-
2 Kedukbembem	-	-	-	-	-	-
3 Kedungsoko	1	12	19	571	37	15
4 Sidomulyo	-	-	-	-	-	-
5 Sukosari	-	-	-	-	-	-
6 Mojosari	-	-	-	-	-	-
7 Rumpuk	-	-	-	-	-	-
8 Plabuhanrejo	-	-	-	-	-	-
9 Sumberkerep	-	-	-	-	-	-
10 Sumberagung	-	-	-	-	-	-
11 Mantup	1	32	24	615	52	12
12 Tugu	-	-	-	-	-	-
13 Sumberbendo	-	-	-	-	-	-
14 Tunggunjagir	-	-	-	-	-	-
15 Sukobendu	-	-	-	-	-	-
Jumlah / Total	2	44	43	1.186	89	13

Sumber : Dinas Pendidikan Kabupaten Lamongan

Tabel 4.1.8 Jumlah Sekolah, Murid, Guru dan Rasio Murid-Guru SMP Swasta di Kecamatan Mantup, 2017

Desa	Lembaga Sekolah	Jumlah Ruang Kelas	Jumlah Rombel	Murid	guru	Rasio Murid - Guru
(1)	(2)	(3)	(4)	(5)	(6)	(7)
1 Sumberdadi	-	-	-	-	-	-
2 Kedukbembem	-	-	-	-	-	-
3 Kedungsoko	-	-	-	-	-	-
4 Sidomulyo	-	-	-	-	-	-
5 Sukosari	-	-	-	-	-	-
6 Mojosari	-	-	-	-	-	-
7 Rumpuk	-	-	-	-	-	-
8 Plabuhanrejo	-	-	-	-	-	-
9 Sumberkerep	-	-	-	-	-	-
10 Sumberagung	-	-	-	-	-	-
11 Mantup	1	6	3	78	8	10
12 Tugu	1	3	3	71	6	12
13 Sumberbendo	-	-	-	-	-	-
14 Tunggunjagir	-	-	-	-	-	-
15 Sukobendu	-	-	-	-	-	-
Jumlah / Total	2	9	6	149	14	11

Sumber : Dinas Pendidikan Kabupaten Lamongan

Tabel 4.1.9 Jumlah Sekolah, Murid, Guru dan Rasio Murid-Guru MTs Swasta di Kecamatan Mantup, 2017

Desa	Lembaga Sekolah	Murid	guru	Rasio Murid - Guru
(1)	(2)	(3)	(4)	(5)
1 Sumberdadi	1	106	22	5
2 Kedukbembem	-	-	-	-
3 Kedungsoko	-	-	-	-
4 Sidomulyo	-	-	-	-
5 Sukosari	-	-	-	-
6 Mojosari	1	93	15	6
7 Rumpuk	-	-	-	-
8 Plabuhanrejo	-	-	-	-
9 Sumberkerep	-	-	-	-
10 Sumberagung	-	-	-	-
11 Mantup	1	104	21	5
12 Tugu	-	-	-	-
13 Sumberbendo	-	-	-	-
14 Tunggunjagir	-	-	-	-
15 Sukobendu	1	166	16	10
Jumlah / Total	4	469	74	6

Sumber : Dinas Pendidikan Kabupaten Lamongan

Tabel 4.1.10 Jumlah Sekolah, Murid, Guru dan Rasio Murid-Guru SMA Negeri di Kecamatan Mantup, 2017

Desa	Lembaga Sekolah	Jumlah Ruang Kelas	Jumlah Rombel	Murid	guru	Rasio Murid - Guru
(1)	(2)	(3)	(4)	(5)	(6)	(7)
1 Sumberdadi	-	-	-	-	-	-
2 Kedukbembem	-	-	-	-	-	-
3 Kedungsoko	-	-	-	-	-	-
4 Sidomulyo	-	-	-	-	-	-
5 Sukosari	-	-	-	-	-	-
6 Mojosari	-	-	-	-	-	-
7 Rumpuk	-	-	-	-	-	-
8 Plabuhanrejo	-	-	-	-	-	-
9 Sumberkerep	-	-	-	-	-	-
10 Sumberagung	-	-	-	-	-	-
11 Mantup	-	-	-	-	-	-
12 Tugu	1	18	22	619	39	16
13 Sumberbendo	-	-	-	-	-	-
14 Tunggunjagir	-	-	-	-	-	-
15 Sukobendu	-	-	-	-	-	-
Jumlah / Total	1	18	22	619	39	16

Sumber : Dinas Pendidikan Kabupaten Lamongan

Tabel 4.1.11 Jumlah Sekolah, Murid, Guru dan Rasio Murid-Guru SMA Swasta di Kecamatan Mantup, 2017

Desa	Lembaga Sekolah	Jumlah Ruang Kelas	Jumlah Rombel	Murid	guru	Rasio Murid - Guru
(1)	(2)	(3)	(4)	(5)	(6)	(7)
1 Sumberdadi	-	-	-	-	-	-
2 Kedukbembem	-	-	-	-	-	-
3 Kedungsoko	-	-	-	-	-	-
4 Sidomulyo	-	-	-	-	-	-
5 Sukosari	-	-	-	-	-	-
6 Mojosari	-	-	-	-	-	-
7 Rumpuk	-	-	-	-	-	-
8 Plabuhanrejo	-	-	-	-	-	-
9 Sumberkerep	-	-	-	-	-	-
10 Sumberagung	-	-	-	-	-	-
11 Mantup	-	-	-	-	-	-
12 Tugu	-	-	-	-	-	-
13 Sumberbendo	-	-	-	-	-	-
14 Tunggunjagir	-	-	-	-	-	-
15 Sukobendu	1	6	6	100	10	10
Jumlah / Total	1	6	6	100	10	10

Sumber : Dinas Pendidikan Kabupaten Lamongan

Tabel 4.1.12 Jumlah Sekolah, Murid, Guru dan Rasio Murid-Guru MA Swasta di Kecamatan Mantup, 2017

Desa	Lembaga Sekolah	Murid	guru	Rasio Murid - Guru
(1)	(2)	(3)	(4)	(5)
1 Sumberdadi	1	22	14	2
2 Kedukbembem	-	-	-	-
3 Kedungsoko	-	-	-	-
4 Sidomulyo	-	-	-	-
5 Sukosari	-	-	-	-
6 Mojosari	-	-	-	-
7 Rumpuk	-	-	-	-
8 Plabuhanrejo	-	-	-	-
9 Sumberkerep	-	-	-	-
10 Sumberagung	-	-	-	-
11 Mantup	1	135	25	5
12 Tugu	-	-	-	-
13 Sumberbendo	-	-	-	-
14 Tunggunjagir	-	-	-	-
15 Sukobendu	-	-	-	-
Jumlah / Total	2	157	39	4

Sumber : Dinas Pendidikan Kabupaten Lamongan

Tabel 4.1.13 Jumlah Sekolah, Murid, Guru dan Rasio Murid-Guru SMK Swasta di Kecamatan Mantup, 2017

Desa	Lembaga Sekolah	Jumlah Ruang Kelas	Jumlah Rombel	Murid	guru	Rasio Murid - Guru
(1)	(2)	(3)	(4)	(5)	(6)	(7)
1 Sumberdadi	1	4	6	122	8	15
2 Kedukbembem	-	-	-	-	-	-
3 Kedungsoko	-	-	-	-	-	-
4 Sidomulyo	-	-	-	-	-	-
5 Sukosari	-	-	-	-	-	-
6 Mojosari	-	-	-	-	-	-
7 Rumpuk	-	-	-	-	-	-
8 Plabuhanrejo	-	-	-	-	-	-
9 Sumberkerep	-	-	-	-	-	-
10 Sumberagung	-	-	-	-	-	-
11 Mantup	2	20	19	514	32	16
12 Tugu	-	-	-	-	-	-
13 Sumberbendo	-	-	-	-	-	-
14 Tunggunjagir	-	-	-	-	-	-
15 Sukobendu	-	-	-	-	-	-
Jumlah / Total	3	24	25	636	40	16

Sumber : Dinas Pendidikan Kabupaten Lamongan

Tabel 4.1.14 Jumlah Sekolah, Murid, Guru dan Rasio Murid-Guru KB (Kelompok Bermain) di Kecamatan Mantup, 2017

Desa	Lembaga Sekolah	Murid	guru	Rasio Murid - Guru
(1)	(2)	(3)	(4)	(5)
1 Sumberdadi	2	35	4	9
2 Kedukbembem	2	24	4	6
3 Kedungsoko	2	42	5	8
4 Sidomulyo	1	17	2	9
5 Sukosari	3	33	7	5
6 Mojosari	2	39	5	8
7 Rumpuk	2	17	4	4
8 Plabuhanrejo	3	32	10	3
9 Sumberkerep	1	25	4	6
10 Sumberagung	2	37	5	7
11 Mantup	6	71	17	4
12 Tugu	2	21	7	3
13 Sumberbendo	2	40	5	8
14 Tunggunjagir	3	39	6	7
15 Sukobendu	3	87	10	9
Jumlah / Total	36	559	95	6

Sumber : Dinas Pendidikan Kabupaten Lamongan

Tabel 4.1.15 Jumlah Sekolah, Murid, Guru dan Rasio Murid-Guru Satuan PAUD Sejenis (SPS) di Kecamatan Mantup, 2017

Desa	Lembaga Sekolah	Murid	guru	Rasio Murid - Guru
(1)	(2)	(3)	(4)	(5)
1 Sumberdadi	-	-	-	-
2 Kedukbembem	1	15	2	8
3 Kedungsoko	-	-	-	-
4 Sidomulyo	1	7	3	2
5 Sukosari	-	-	-	-
6 Mojosari	-	-	-	-
7 Rumpuk	-	-	-	-
8 Plabuhanrejo	-	-	-	-
9 Sumberkerep	-	-	-	-
10 Sumberagung	-	-	-	-
11 Mantup	-	-	-	-
12 Tugu	-	-	-	-
13 Sumberbendo	-	-	-	-
14 Tunggunjagir	-	-	-	-
15 Sukobendu	-	-	-	-
Jumlah / Total	2	22	5	4

Sumber : Dinas Pendidikan Kabupaten Lamongan

Tabel 4.2.1 Jumlah Fasilitas Kesehatan Menurut Desa di Kecamatan Mantup, 2017

Desa	Rumah Sakit Umum	Rumah Sakit Bersalin	Balai Pengobatan	Puskesmas	Puskesmas Pembantu
(1)	(2)	(3)	(4)	(5)	(6)
1 Sumberdadi	-	-	1	-	1
2 Kedukbembem	-	-	-	-	-
3 Kedungsoko	-	-	-	-	-
4 Sidomulyo	-	-	-	-	-
5 Sukosari	-	-	-	-	-
6 Mojosari	-	-	-	-	-
7 Rumpuk	-	-	-	-	-
8 Plabuhanrejo	-	-	-	-	-
9 Sumberkerep	-	-	-	-	1
10 Sumberagung	-	-	-	-	-
11 Mantup	-	-	-	1	-
12 Tugu	-	-	-	-	-
13 Sumberbendo	-	-	-	-	-
14 Tunggunjagir	-	-	-	-	-
15 Sukobendu	-	-	-	-	1
Jumlah	-	-	1	1	3

Sumber : Dinas Kesehatan Kab. Lamongan

Lanjutan Tabel 4.2.1

Desa	Tempat Praktek Dokter	Tempat Praktek Bidan	Posyandu	Polindes	Apotek
(1)	(7)	(8)	(9)	(10)	(11)
1 Sumberdadi	2	2	7	1	1
2 Kedukbembem	-	1	5	1	-
3 Kedungsoko	-	1	5	1	-
4 Sidomulyo	-	1	4	1	-
5 Sukosari	-	1	5	1	-
6 Mojosari	-	1	4	1	-
7 Rumpuk	-	1	3	1	-
8 Plabuhanrejo	-	1	4	1	-
9 Sumberkerep	-	1	4	1	-
10 Sumberagung	-	1	3	1	-
11 Mantup	2	4	9	1	2
12 Tugu	-	1	2	1	-
13 Sumberbendo	-	1	4	1	-
14 Tunggunjagir	-	1	6	1	-
15 Sukobendu	-	1	6	1	1
Jumlah	4	19	71	15	4

Sumber : Dinas Kesehatan Kab. Lamongan

Tabel 4.2.2 Jumlah Tenaga Kesehatan Menurut Desa di Kecamatan Mantup, 2017

Desa	Dokter	Bidan	Mantri Kesehatan	Dukun Bayi	
				Terlatih	Belum Terlatih
(1)	(2)	(3)	(4)	(5)	(6)
1 Sumberdadi	2	3	2	-	-
2 Kedukbembem	-	1	1	-	-
3 Kedungsoko	-	1	1	-	-
4 Sidomulyo	-	1	2	-	1
5 Sukosari	-	2	1	-	1
6 Mojosari	-	1	-	-	1
7 Rumpuk	-	1	1	-	-
8 Plabuhanrejo	-	1	1	-	-
9 Sumberkerep	-	1	1	-	-
10 Sumberagung	-	1	1	-	-
11 Mantup	1	4	3	-	2
12 Tugu	-	1	-	-	-
13 Sumberbendo	-	1	-	-	-
14 Tunggunjagir	-	1	1	-	-
15 Sukobendu	-	1	3	-	-
Jumlah	3	21	18	-	5

Sumber : Dinas Kesehatan Kab. Lamongan

Tabel 4.2.3 Jumlah Pasangan Usia Subur Peserta KB dan Bukan Peserta KB di Kecamatan Mantup, 2017

	Desa	PUS	PUS Peserta KB	PUS Bukan Peserta KB
	(1)	(2)	(3)	(4)
1	Sumberdadi	1.393	1.140	253
2	Kedukbemberr	718	579	139
3	Kedungsoko	994	802	192
4	Sidomulyo	848	692	156
5	Sukosari	928	764	164
6	Mojosari	977	791	186
7	Rumpuk	728	598	130
8	Plabuhanrejo	1.010	821	189
9	Sumberkerep	873	716	157
10	Sumberagung	650	525	125
11	Mantup	2.003	1.605	398
12	Tugu	671	549	122
13	Sumberbendo	726	598	128
14	Tunggunjagir	1.731	1.387	344
15	Sukobendu	2.162	1.750	412
	Jumlah	16.412	13.317	3.095

Sumber : UPT Pemberdayaan Perempuan dan KB Kec. Mantup

Tabel 4.2.4 Jumlah Peserta KB Aktif menurut Alat Kontrasepsi di Kecamatan Mantup, 2017

Desa	Alat Kontrasepsi						
	IUD	MOW	MOP	IMP	STK	PIL	KDM
(1)	(2)	(3)	(4)	(5)	(6)	(7)	(8)
1 Sumberdadi	62	42	-	142	570	299	25
2 Kedukbember	20	32	-	77	288	147	15
3 Kedungsoko	48	13	2	101	399	215	24
4 Sidomulyo	42	14	-	90	343	184	19
5 Sukosari	23	3	2	74	450	202	10
6 Mojosari	14	8	-	80	472	195	22
7 Rumpuk	40	19	-	27	261	241	10
8 Plabuhanrejo	36	5	1	177	338	241	23
9 Sumberkerep	38	34	-	95	328	205	16
10 Sumberagung	34	15	-	66	273	124	13
11 Mantup	103	93	4	217	706	438	44
12 Tugu	7	7	-	69	279	175	12
13 Sumberbendo	21	17	-	93	331	131	5
14 Tunggunjagir	96	51	-	132	688	393	27
15 Sukobendu	176	82	6	162	816	454	54
Jumlah	760	435	15	1.602	6.542	3.644	319

Sumber : UPT Pemberdayaan Perempuan dan KB Kec. Mantup

Tabel 4.3.1 Jumlah Penduduk Menurut Agama di Kecamatan Mantup, 2017

Desa	Islam	Katholik	Protestan	Hindu	Budha	Khonghucu
(1)	(2)	(3)	(4)	(5)	(6)	(7)
1 Sumberdadi	3.787	-	-	-	-	-
2 Kedukbembem	1.726	-	-	-	-	-
3 Kedungsoko	3.097	-	-	-	-	-
4 Sidomulyo	1.879	-	-	-	-	1
5 Sukosari	2.348	-	-	-	-	-
6 Mojosari	2.374	-	-	-	-	-
7 Rumpuk	1.854	-	-	-	-	-
8 Plabuhanrejo	2.391	-	-	-	-	-
9 Sumberkerep	2.409	1	3	-	5	-
10 Sumberagung	1.765	-	4	-	-	-
11 Mantup	6.428	1	10	-	-	-
12 Tugu	1.952	-	-	-	-	-
13 Sumberbendo	1.782	-	9	-	-	-
14 Tunggunjagir	4.531	-	10	-	-	-
15 Sukobendu	5.998	-	9	-	-	-
Jumlah	44.321	2	45	-	5	1

Sumber : Kantor Kecamatan Mantup

Tabel 4.3.2 Jumlah Tempat Peribadatan di Kecamatan Mantup, 2017

	Desa	Masjid	Mushola	Gereja	Pura	Wihara
	(1)	(2)	(3)	(4)	(5)	(6)
1	Sumberdadi	8	12	-	-	-
2	Kedukbembem	5	4	-	-	-
3	Kedungsoko	5	12	-	-	-
4	Sidomulyo	6	7	-	-	-
5	Sukosari	5	12	-	-	-
6	Mojosari	4	7	-	-	-
7	Rumpuk	4	11	-	-	-
8	Plabuhanrejo	6	6	-	-	-
9	Sumberkerep	6	2	-	-	-
10	Sumberagung	4	4	-	-	-
11	Mantup	8	25	-	-	-
12	Tugu	3	3	-	-	-
13	Sumberbendo	4	5	-	-	-
14	Tunggujagir	6	18	-	-	-
15	Sukobendu	4	36	-	-	-
	Jumlah	78	164	0	0	0

Sumber : KUA Kecamatan Mantup

Tabel 4.3.3 Nikah, Talak, Cerai, dan Rujuk di Kecamatan Mantup, 2017

Desa	Nikah	Talak	Cerai	Rujuk	Jumlah
(1)	(2)	(3)	(4)	(5)	(6)
1 Sumberdadi	24	1	3	-	28
2 Kedukbembem	22	1	-	-	23
3 Kedungsoko	22	-	1	-	23
4 Sidomulyo	15	-	-	-	15
5 Sukosari	11	2	2	-	15
6 Mojosari	14	1	3	-	18
7 Rumpuk	14	1	1	-	16
8 Plabuhanrejo	18	-	2	-	20
9 Sumberkerep	23	-	1	-	24
10 Sumberagung	13	-	-	-	13
11 Mantup	49	2	3	-	54
12 Tugu	13	1	3	-	17
13 Sumberbendo	10	1	3	-	14
14 Tunggunjagir	45	1	4	-	50
15 Sukobendu	54	1	-	-	55
Jumlah	347	12	26	0	385

Sumber : KUA Kecamatan Mantup

Tabel 4.3.4 Jumlah Jamaah Haji di Kecamatan Mantup, 2017

	Desa	Laki-laki	Perempuan	Jumlah
	(1)	(2)	(3)	(4)
1	Sumberdadi	3	1	4
2	Kedukbembem	-	-	0
3	Kedungsoko	1	2	3
4	Sidomulyo	4	2	6
5	Sukosari	3	5	8
6	Mojosari	-	-	0
7	Rumpuk	1	-	1
8	Plabuhanrejo	1	1	2
9	Sumberkerep	2	1	3
10	Sumberagung	1	1	2
11	Mantup	4	4	8
12	Tugu	-	-	0
13	Sumberbendo	-	-	0
14	Tunggunjagir	2	2	4
15	Sukobendu	-	-	0
Jumlah		22	19	41

Sumber : KUA Kecamatan Mantup

5

REPTA



PERTANIAN

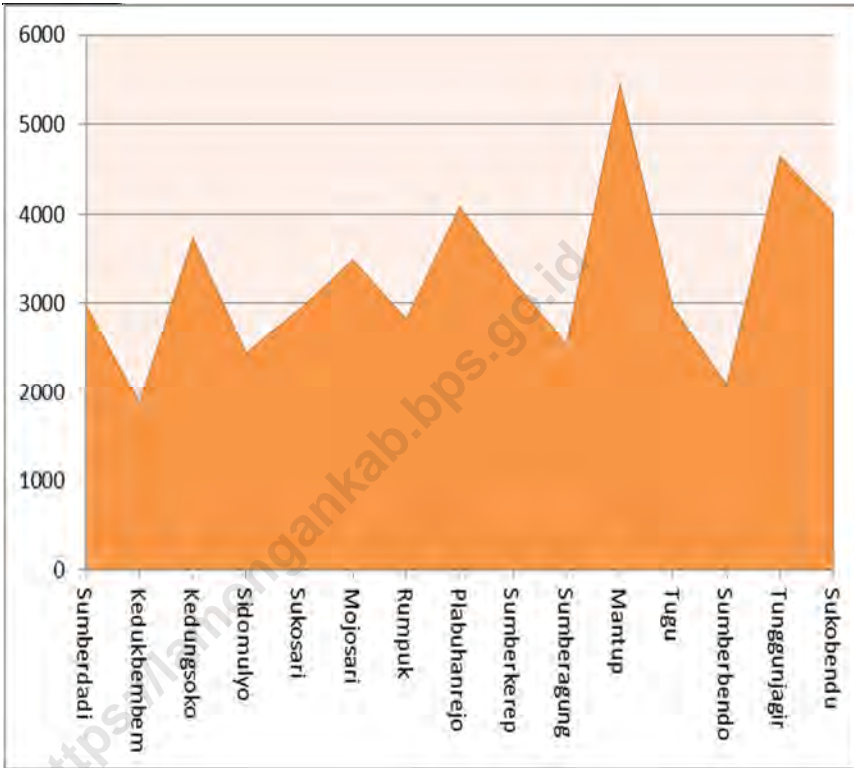
Komoditas tanaman bahan makanan yang menjadi unggulan di Kecamatan Mantup adalah padi. Pada tahun 2017 ini tercatat produksi lebih dari 49 Ribu Ton Gabah Kering Giling dari luas panen 6.870 Ha atau dengan produktivitas 7,18 Ton/Ha.

Desa Mantup merupakan desa dengan produksi padi terbesar yaitu 5,4 Ribu Ton GKG selama tahun 2017. Sedangkan Desa Kedukbembem memproduksi paling rendah yaitu 1,8 Ribu ton GKG. Produksi komoditas lain berturut-turut adalah jagung 91 Ribu ton, dan kedelai 1,5 Ribu ton.

Tebu merupakan tanaman perkebunan yang banyak diusahakan oleh masyarakat Mantup. Pada Tahun 2017 produksi tebu sebanyak 99 Ribu Ton. Jumlah ternak sapi pada Tahun 2016 ini sebanyak 7.857 ekor dan ternak kecil kambing sebanyak 5.281 ekor dan domba sebanyak 2.148 ekor. . Tiga desa dengan populasi ternak sapi terbanyak adalah Desa Mantup 837 ekor, Desa Sukobendu 813 ekor dan Desa Tunggunjagir sebanyak 794 ekor.

Kecamatan Mantup juga merupakan sentra budidaya unggas. Pada Tahun 2017, terdapat 53.102 ekor ayam buras, 2,2 juta ekor ayam pedaging, 18.144 ekor ayam petelur, budidaya ayam pedaging paling banyak di Desa Mojosari 360 Ribu ekor, diikuti Desa Tunggunjagir 353 Ribu ekor dan Desa Sukobendu sebanyak 280 Ribu ekor. sedangkan untuk budidaya ayam petelur paling banyak ada di Desa Sukobendu 9,8 Ribu ekor dan diikuti Desa Tugu sebanyak 3,3 Ribu ekor.

Gambar 5 Produksi Padi (Ton) Menurut Desa di Kecamatan Mantup, 2017



Tabel. 5.1 Luas Wilayah menurut Jenis Penggunaan Tanah (Ha) di Kecamatan Mantup Tahun 2017

	Desa	Jenis Penggunaan Tanah					Jumlah
		Tanah Sawah	Tanah Kering	Bangunan/ Pekarangan	Hutan Negara	Lain-lain	
	(1)	(2)	(3)	(4)	(5)	(6)	(7)
001	Sumberdadi	312,00	82,30	26,00	141,40	9,50	571,20
002	Kedukbembem	264,00	35,89	22,00	171,70	16,00	509,59
003	Kedungsoko	352,00	214,15	17,00	210,40	20,00	813,55
004	Sidomulyo	278,00	37,22	15,00	-	10,15	340,37
005	Sukosari	255,00	146,45	10,00	-	13,79	425,24
006	Mojosari	305,00	73,68	20,00	-	15,30	413,98
007	Rumpuk	214,00	35,76	15,00	-	6,60	271,36
008	Plabuhanrejo	309,00	68,07	24,00	-	10,50	411,57
009	Sumberkerep	286,00	41,08	20,00	-	7,50	354,58
010	Sumberagung	221,00	60,20	7,00	-	6,00	294,20
011	Mantup	517,00	250,44	148,00	602,50	45,10	1.563,04
012	Tugu	233,00	38,80	15,00	178,50	13,25	478,55
013	Sumberbendo	187,00	105,80	30,00	218,60	9,50	550,90
014	Tunggunjagir	461,00	427,00	61,00	516,20	35,50	1.500,70
015	Sukobendu	437,00	443,65	123,00	265,80	14,00	1.283,45
Jumlah		4.631,00	2.060,49	553,00	2.305,10	232,69	9.782,28

Sumber : UPT. Dinas Pertanian dan Kehutanan Kec. Mantup

**Tabel. 5.2 Luas Lahan Sawah menurut Jenis Pengairan (Ha)
di Kecamatan Mantup Tahun 2017**

	Desa	Jenis Pengairan				Jumlah
		Teknis	Setengah Teknis	Sederhana	Tadah Hujan	
	(1)	(2)	(3)	(4)	(5)	(6)
1	Sumberdadi	-	-	-	312,00	312,00
2	Kedukbembem	-	-	-	264,00	264,00
3	Kedungsoko	-	-	-	352,00	352,00
4	Sidomulyo	-	-	-	278,00	278,00
5	Sukosari	-	-	-	255,00	255,00
6	Mojosari	-	-	-	305,00	305,00
7	Rumpuk	-	-	-	214,00	214,00
8	Plabuhanrejo	-	-	-	309,00	309,00
9	Sumberkerep	-	-	-	286,00	286,00
10	Sumberagung	-	-	-	221,00	221,00
11	Mantup	-	-	43,00	474,00	517,00
12	Tugu	-	-	-	233,00	233,00
13	Sumberbendo	-	-	20,00	167,00	187,00
14	Tunggujagir	-	-	125,00	336,00	461,00
15	Sukobendu	-	-	60,00	377,00	437,00
Jumlah		-	-	248,00	4.383,00	4.631,00

Sumber : UPT. Dinas Pertanian dan Kehutanan Kec. Mantup

Tabel. 5.3 Luas Panen, Produksi dan Produktifitas Padi di Kecamatan Mantup Tahun 2017

	Desa	Luas Panen (Ha)	Produksi (Ton) GKG	Rata-Rata Produksi (Ton/Ha)
	(1)	(2)	(3)	(4)
1	Sumberdadi	445,00	2.981,50	6,70
2	Kedukbembem	273,00	1.883,70	6,90
3	Kedungsoko	557,00	3.731,90	6,70
4	Sidomulyo	366,00	2.452,20	6,70
5	Sukosari	438,00	2.934,60	6,70
6	Mojosari	521,00	3.490,70	6,70
7	Rumpuk	410,00	2.829,00	6,90
8	Plabuhanrejo	601,00	4.086,80	6,80
9	Sumberkerep	458,00	3.251,80	7,10
10	Sumberagung	354,00	2.548,80	7,20
11	Mantup	698,00	5.444,40	7,80
12	Tugu	389,00	2.956,40	7,60
13	Sumberbendo	279,00	2.092,50	7,50
14	Tunggunjagir	566,00	4.641,20	8,20
15	Sukobendu	515,00	4.017,00	7,80
	Jumlah	6.870,00	49.342,50	7,18

Sumber : UPT. Dinas Pertanian dan Kehutanan Kec. Mantup

Tabel. 5.4 Luas Panen, Produksi dan Produktifitas Jagung di Kecamatan Mantup Tahun 2017

	Desa	Luas Panen (Ha)	Produksi (Ton)	Rata-Rata Produksi (Ton/Ha)
	(1)	(2)	(3)	(4)
1	Sumberdadi	430,00	3.182,00	7,40
2	Kedukbembem	278,00	2.112,80	7,60
3	Kedungsoko	1.380,00	10.212,00	7,40
4	Sidomulyo	196,00	1.391,60	7,10
5	Sukosari	845,00	5.999,50	7,10
6	Mojosari	762,00	5.410,20	7,10
7	Rumpuk	382,00	2.903,20	7,60
8	Plabuhanrejo	575,00	4.370,00	7,60
9	Sumberkerep	625,00	4.625,00	7,40
10	Sumberagung	751,00	5.482,30	7,30
11	Mantup	1.727,00	15.888,40	9,20
12	Tugu	1.128,00	9.700,80	8,60
13	Sumberbendo	756,00	5.443,20	7,20
14	Tunggunjagir	1.088,00	8.268,80	7,60
15	Sukobendu	831,00	6.149,40	7,40
	Jumlah	11.754,00	91.139,20	7,75

Sumber : UPT. Dinas Pertanian dan Kehutanan Kec. Mantup

Tabel. 5.5 Luas Panen, Produksi dan Produktifitas Kedelai di Kecamatan Mantup Tahun 2017

	Desa	Luas Panen (Ha)	Produksi (Ton)	Rata-Rata Produksi (Ton/Ha)
	(1)	(2)	(3)	(4)
1	Sumberdadi	1,00	1,66	1,655
2	Kedukbembem	80,00	134,	1,675
3	Kedungsoko	188,00	311,14	1,655
4	Sidomulyo	67,00	112,23	1,675
5	Sukosari	85,00	149,26	1,756
6	Mojosari	75,00	139,28	1,857
7	Rumpuk	2,00	3,2	1,602
8	Plabuhanrejo	3,00	5,27	1,756
9	Sumberkerep	20,00	33,5	1,675
10	Sumberagung	81,00	129,76	1,602
11	Mantup	138,00	231,56	1,678
12	Tugu	86,00	145,17	1,688
13	Sumberbendo	31,00	57,57	1,857
14	Tunggunjagir	68,00	109,34	1,608
15	Sukobendu	18,00	28,94	1,608
	Jumlah	943,00	1.591,88	1,688

Sumber : UPT. Dinas Pertanian dan Kehutanan Kec. Mantup

Tabel. 5.6 Luas Panen, Produksi dan Produktifitas Tebu di Kecamatan Mantup Tahun 2017

	Desa	Luas Panen (Ha)	Produksi (Ton)	Rata-Rata Produksi (Ton/Ha)
	(1)	(2)	(3)	(4)
1	Sumberdadi	43,644	2.311,2	52,96
2	Kedukbembem	73,063	2.766,5	37,86
3	Kedungsoko	131,806	5.994,4	45,48
4	Sidomulyo	75,428	3.358,6	44,53
5	Sukosari	90,760	5.204,2	57,34
6	Mojosari	5,465	72,4	13,25
7	Rumpuk	15,802	466,5	29,52
8	Plabuhanrejo	44,016	1.027,5	23,34
9	Sumberkerep	29,640	1.394,2	47,04
10	Sumberagung	24,886	1.194,8	48,01
11	Mantup	53,161	3.323,4	62,52
12	Tugu	61,263	3.083,5	50,33
13	Sumberbendo	275,759	16.542,5	59,99
14	Tunggunjagir	174,114	10.668,0	61,27
15	Sukobendu	416,535	24.484,2	58,8
	Jumlah	1.515,342	81.891,9	54,04

Sumber : Koperasi Tebu Rosan Makmur Kec. Mantup

Tabel. 5.7 Populasi Ternak Besar dan Kecil di Kecamatan Mantup Tahun 2017

	Desa	Sapi potong	Sapi perah	Kerbau	Kambing	Domba	Kuda
	(1)	(2)	(3)	(4)	(5)	(6)	(7)
1	Sumberdadi	385	-	-	364	140	-
2	Kedukbembem	394	-	-	406	144	-
3	Kedungsoko	481	-	-	351	147	-
4	Sidomulyo	294	-	-	270	136	-
5	Sukosari	479	-	-	221	127	-
6	Mojosari	559	-	-	238	116	-
7	Rumpuk	587	-	-	153	73	-
8	Plabuhanrejo	554	-	-	282	86	-
9	Sumberkerep	384	-	-	410	158	-
10	Sumberagung	413	-	-	521	327	-
11	Mantup	844	-	-	339	127	-
12	Tugu	381	-	-	337	177	-
13	Sumberbendo	546	-	-	419	156	-
14	Tunggunjagir	801	-	-	525	136	-
15	Sukobendu	820	-	-	420	199	-
Jumlah		7.922		0	5.256	2.248	0

Sumber : UPT. Dinas Pertanian dan Kehutanan Kec. Mantup

Tabel. 5.8 Populasi Unggas di Kecamatan Mantup Tahun 2017

	Desa	Ayam Buras	Ayam Pedaging	Ayam Petelur	Itik	Itik Manila
	(1)	(2)	(3)	(4)	(5)	(6)
1	Sumberdadi	4.020	83.889	0	139	82
2	Kedukbembem	3.424	90.361	0	252	62
3	Kedungsoko	3.495	185.585	0	113	32
4	Sidomulyo	3.613	0	0	133	51
5	Sukosari	3.437	133.670	0	135	46
6	Mojosari	3.340	320.394	2.971	61	174
7	Rumpuk	4.538	0	0	27	92
8	Plabuhanrejo	3.353	0	0	72	67
9	Sumberkerep	3.781	233.588	0	115	26
10	Sumberagung	3.204	132.959	638	100	65
11	Mantup	3.912	183.751	0	79	80
12	Tugu	3.419	82.200	3.361	71	55
13	Sumberbendo	4.739	0	763	86	87
14	Tunggunjagir	3.921	314.216	589	954	164
15	Sukobendu	3.808	249.447	9.813	239	85
	Jumlah	56.006	2.010.063	18.134	2.576	1.169

Sumber : UPT. Dinas Pertanian dan Kehutanan Kec. Mantup

Tabel. 5.9 Jumlah Kelompok Tani di Kecamatan Mantup Tahun 2017

	Desa	Pemula	Lanjut	Madya	Utama	Jumlah
	(1)	(2)	(3)	(4)	(5)	(6)
1	Sumberdadi	2	6	-	-	8
2	Kedukbembem	1	3	1	-	5
3	Kedungsoko	4	3	-	-	7
4	Sidomulyo	4	-	2	-	6
5	Sukosari	8	1	1	-	10
6	Mojosari	6	2	1	-	9
7	Rumpuk	-	3	1	-	4
8	Plabuhanrejo	4	2	1	-	7
9	Sumberkerep	2	2	1	-	5
10	Sumberagung	2	1	1	-	4
11	Mantup	-	2	7	-	9
12	Tugu	3	1	1	-	5
13	Sumberbendo	1	2	1	-	4
14	Tunggunjagir	4	7	-	-	11
15	Sukobendu	1	6	1	-	8
	Jumlah	42	41	19	0	102

Sumber : UPT. Dinas Pertanian dan Kehutanan Kec. Mantup

Tabel. 5.10 Alat-Alat Pertanian dan Kios Saprotan di Kecamatan Mantup Tahun 2017

	Desa	Hand Sprayer	Pompa Air	Hand Traktor	RMU/ Huller	Kios Saprotan
	(1)	(2)	(3)	(4)	(5)	(6)
1	Sumberdadi	55	3	5	5	2
2	Kedukbembem	74	2	2	3	-
3	Kedungsoko	63	2	4	4	2
4	Sidomulyo	59	3	3	3	1
5	Sukosari	73	2	4	5	-
6	Mojosari	84	2	3	4	1
7	Rumpuk	75	2	2	3	-
8	Plabuhanrejo	52	2	3	4	-
9	Sumberkerep	63	2	1	4	1
10	Sumberagung	50	3	2	2	1
11	Mantup	73	5	6	9	5
12	Tugu	60	2	1	1	1
13	Sumberbendo	68	1	1	4	-
14	Tunggunjagir	71	1	5	6	1
15	Sukobendu	87	3	4	7	2
	Jumlah	1.007	35	46	64	17

Sumber : UPT. Dinas Pertanian dan Kehutanan Kec. Mantup

6

INDUSTRI



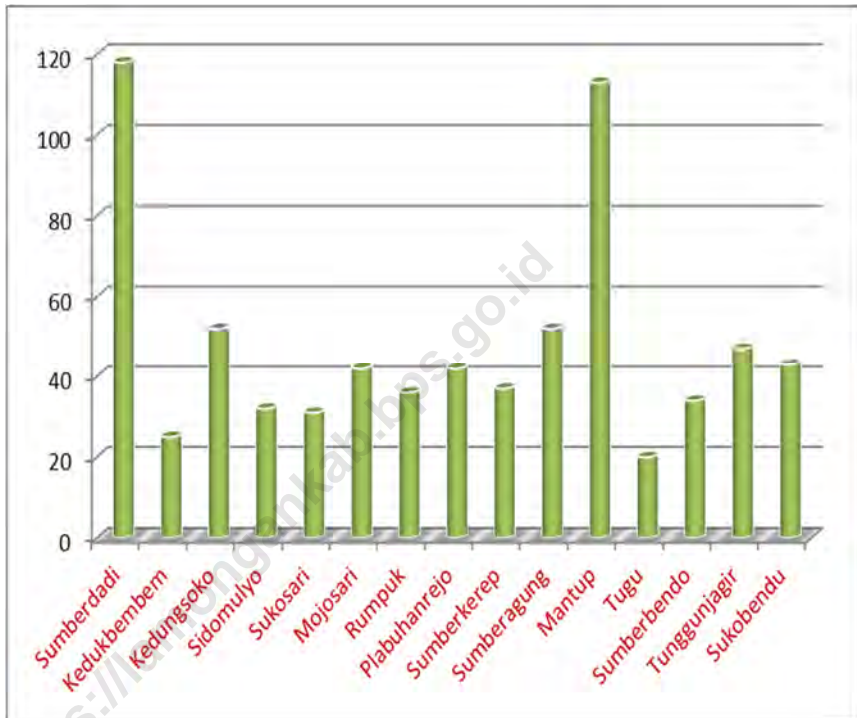
INDUSTRI

Jumlah industri di Kecamatan Mantup Tahun 2017 sebesar 724 industri kecil/ Kerajinan rumah tangga. Desa dengan jumlah industri terbanyak adalah Desa Sumberdadi yaitu sebanyak 118 buah. Diikuti oleh Desa Mantup 113 buah dan Desa Kedungsoo 52 buah.

Dari 724 usaha industri kecil/ kerajinan rumah tangga 77 persen adalah merupakan industri anyaman tikar pandan yaitu sebanyak 556 buah, 66 buah industri pengolahan kayu serta 59 buah usaha pengolahan makanan dan minuman. Desa Sumberdadi adalah merupakan sentra anyaman tikar pandan.

<https://lamongankab.bps.go.id>

Gambar 6 Jumlah Perusahaan/Usaha Industri Pengolahan Menurut Desa di Kecamatan Mantup, 2017



Tabel. 6.1. Jumlah Industri menurut Jenis di Kecamatan Mantup Tahun 2017

	Desa	Industri Kecil/ Kerajinan RT	Industri Sedang	Industri Besar	Jumlah
	(1)	(2)	(3)	(4)	(5)
1	Sumberdadi	118	-	-	118
2	Kedukbembem	25	-	-	25
3	Kedungsoko	52	-	-	52
4	Sidomulyo	32	-	-	32
5	Sukosari	31	-	-	31
6	Mojosari	42	-	-	42
7	Rumpuk	36	-	-	36
8	Plabuhanrejo	42	-	-	42
9	Sumberkerep	37	-	-	37
10	Sumberagung	52	-	-	52
11	Mantup	113	-	-	113
12	Tugu	20	-	-	20
13	Sumberbendo	34	-	-	34
14	Tunggunjagir	47	-	-	47
15	Sukobendu	43	-	-	43
	Jumlah	724	-	-	724

Sumber : Kantor Desa

Tabel. 6.2. Jumlah Industri Kecil dan Kerajinan Rumah Tangga di Kecamatan Mantup Tahun 2017

	Desa/ Kelurahan	Kulit Kayu		Logam/ LMulia	Anyaman	Makanan/ Minuman	Lainnya	Jumlah
	(1)	(2)	(3)	(4)	(5)	(6)	(7)	(8)
1	Sumberdadi	-	9	3	97	7	2	118
2	Kedukbembem	-	2	-	22	1	-	25
3	Kedungsoko	-	4	2	44	2	-	52
4	Sidomulyo	-	4	-	24	4	-	32
5	Sukosari	-	8	-	20	3	-	31
6	Mojosari	-	2	1	35	2	2	42
7	Rumpuk	-	7	-	27	2	-	36
8	Plabuhanrejo	-	2	-	38	2	-	42
9	Sumberkerep	-	2	-	31	2	2	37
10	Sumberagung	-	2	-	47	3	-	52
11	Mantup	-	11	3	60	13	26	113
12	Tugu	-	2	-	15	3	-	20
13	Sumberbendo	-	2	-	31	1	-	34
14	Tunggunjagir	-	5	-	36	6	-	47
15	Sukobendu	-	4	-	39	8	2	53
Jumlah		-	66	9	566	59	34	734

Sumber : Kantor Desa

7 PERDAGANGAN

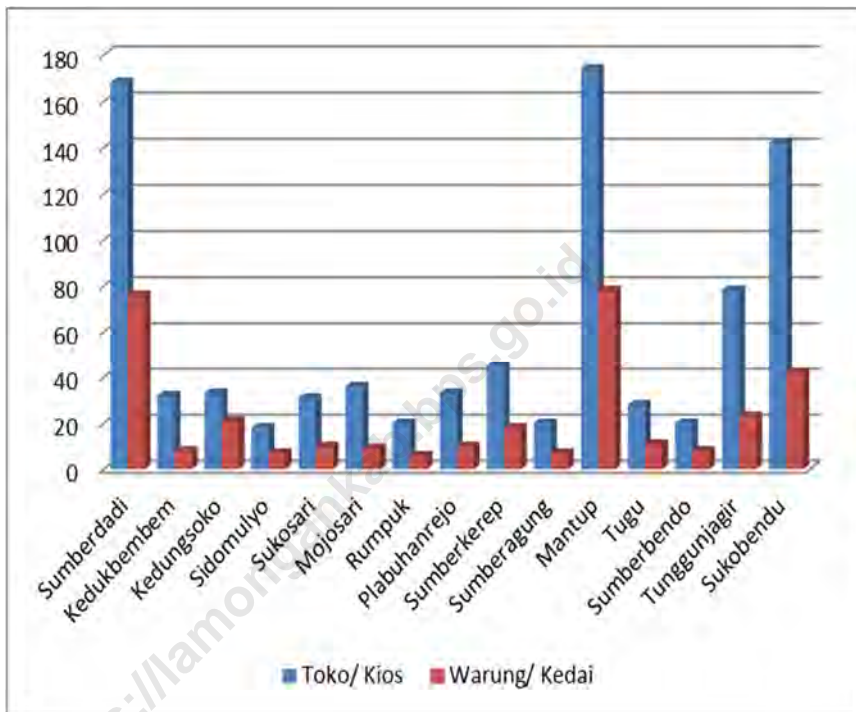


PERDAGANGAN

Sarana perekonomian yang ada di desa sangat berperan dalam menggerakkan perekonomian masyarakat. Terdapat cukup banyak toko/kios yaitu total ada 878 sehingga akan mempermudah masyarakat dalam memenuhi kebutuhan sehari-hari. Desa yang paling banyak terdapat toko/kios adalah Desa Mantup yaitu ada 174, sedangkan desa yang paling sedikit terdapat toko/kios adalah Desa Sidomulyo yaitu ada 18. Jumlah warung/kedai di Kecamatan Mantup juga cukup banyak yaitu total ada 334. Desa yang paling banyak terdapat warung/kedai adalah Desa Mantup yaitu ada 78 sedangkan yang paling sedikit terdapat di Desa Rumpuk yaitu ada 6 buah.

Di Kecamatan Mantup tidak terdapat sarana perdagangan modern seperti pertokoan dan Supermarket, hanya ada 1 minimarket yaitu di Desa Tugu. Sedangkan pasar umum ada 4 yaitu 2 pasar ada di Desa Sumberdadi, 1 di Desa Mantup dan 1 di Desa Sukobendu. Sementara untuk pasar khusus hewan tidak ada.

Gambar 7 Jumlah Toko/Kios dan Warung/Kedai Menurut Desa di Kecamatan Mantup, 2017



Tabel. 7.1 Banyaknya Sarana Perdagangan Modern di Kecamatan Mantup Tahun 2017

	Desa	Pertokoan	Supermarket	Minimarket	Jumlah
	(1)	(2)	(3)	(4)	(5)
1	Sumberdadi	-	-	-	0
2	Kedukbembem	-	-	-	0
3	Kedungsoko	-	-	-	0
4	Sidomulyo	-	-	-	0
5	Sukosari	-	-	-	0
6	Mojosari	-	-	-	0
7	Rumpuk	-	-	-	0
8	Plabuhanrejo	-	-	-	0
9	Sumberkerep	-	-	-	0
10	Sumberagung	-	-	-	0
11	Mantup	-	-	-	0
12	Tugu	-	-	1	1
13	Sumberbendo	-	-	-	0
14	Tunggunjagir	-	-	-	0
15	Sukobendu	-	-	-	0
	Jumlah	-	-	1	1

Sumber : Kantor Camat Mantup

Tabel. 7.2. Jumlah Sarana Perdagangan di Kecamatan Mantup Tahun 2017

	Desa	Pasar Umum	Pasar Hewan	Jumlah
	(1)	(2)	(3)	(4)
001	Sumberdadi	2	-	2
002	Kedukbembem	-	-	0
003	Kedungsoko	-	-	0
004	Sidomulyo	-	-	0
005	Sukosari	-	-	0
006	Mojosari	-	-	0
007	Rumpuk	-	-	0
008	Plabuhanrejo	-	-	0
009	Sumberkerep	-	-	0
010	Sumberagung	-	-	0
011	Mantup	1	-	1
012	Tugu	-	-	0
013	Sumberbendo	-	-	0
014	Tunggunjagir	-	-	0
015	Sukobendu	1	-	1
	Jumlah	4	-	4

Sumber : Kantor Camat Mantup

Tabel. 7.3. Banyaknya Toko, Warung, Rumah Makan di Kecamatan Mantup Tahun 2017

	Desa	Toko/ Kios	Warung/ Kedai	Rumah Makan/ Restoran	Jumlah
	(1)	(2)	(3)	(4)	(5)
001	Sumberdadi	168	76	-	244
002	Kedukbembem	32	8	-	40
003	Kedungsoko	33	21	-	54
004	Sidomulyo	18	7	-	25
005	Sukosari	31	10	-	41
006	Mojosari	36	9	-	45
007	Rumpuk	20	6	-	26
008	Plabuhanrejo	33	10	-	43
009	Sumberkerep	45	18	-	63
010	Sumberagung	20	7	-	27
011	Mantup	174	78	1	253
012	Tugu	28	11	-	39
013	Sumberbendo	20	8	-	28
014	Tunggujagir	78	23	-	101
015	Sukobendu	142	42	-	184
	Jumlah	878	334	1	1.213

Sumber : Kantor Camat Mantup

Tabel. 7.4 Jumlah Usaha Jasa Perorangan di Kecamatan Mantup Tahun 2017

	Desa	Bengkel Mobil/Motor	Bengkel Las	Reparasi Elektronik	Salon/Pangkas Rambut	Cuci mobil/Motor
	(1)	(2)	(3)	(4)	(5)	(6)
001	Sumberdadi	7	2	4	3	-
002	Kedukbembem	2	-	2	1	-
003	Kedungsoko	4	1	2	2	-
004	Sidomulyo	2	1	3	1	-
005	Sukosari	4	1	2	-	-
006	Mojosari	3	2	3	1	-
007	Rumpuk	3	1	2	-	-
008	Pelabuhanrejo	4	2	3	1	-
009	Sumberkerep	5	2	2	2	1
010	Sumberagung	4	2	2	-	-
011	Mantup	12	8	6	6	2
012	Tugu	4	1	2	2	1
013	Sumberbendo	4	2	2	1	-
014	Tunggunjagir	6	3	3	2	1
015	Sukobendu	8	5	6	4	2
	Jumlah	72	33	44	26	7

Sumber : Kantor Camat Mantup

Tabel. 7.5. Jumlah Usaha Jasa Persewaan, Agen Perjalanan dan Percetakan di Kecamatan Mantup Tahun 2017

	Desa	Persewaan Alat Pesta	Agen Perjalanan	Percetakan/ Foto Copy
	(1)	(2)	(3)	(4)
001	Sumberdadi	6	-	2
002	Kedukbembem	2	-	-
003	Kedungsoko	4	-	1
004	Sidomulyo	2	-	1
005	Sukosari	4	-	1
006	Mojosari	3	-	2
007	Rumpuk	2	-	1
008	Pelabuhanrejo	4	-	2
009	Sumberkerep	5	-	2
010	Sumberagung	4	-	2
011	Mantup	12	-	7
012	Tugu	4	-	1
013	Sumberbendo	3	-	2
014	Tunggunjagir	6	-	3
015	Sukobendu	8	-	4
	Jumlah	69	0	31

Sumber : Kantor Camat Mantup

8 PERHUBUNGAN



PERHUBUNGAN

Panjang jalan poros desa di wilayah Kecamatan Mantup sepanjang 38.967 Km. jalan poros desa terpanjang berada di Desa Tunggunjagir yaitu 7.1 Km, Desa Kedukbembem yaitu 5,8 Km, dan Desa Sukosari 4,75 Km. Kondisi jalan poros desa harus selalu ditingkatkan, karena merupakan sarana perhubungan yang sangat dirasakan langsung oleh masyarakat sekitar.

Jarak desa menuju fasilitas umum terdekat juga merupakan hal yang sangat penting terhadap pelayanan masyarakat. Dari kantor desa ke Ibukota Kabupaten rata-rata dengan jarak 26 Km. sedangkan rata-rata jarak Kantor Desa ke Kantor Kecamatan, koramil dan polsek sekitar 4,9 Km. untuk jarak ke Puskesmas/ Pustu lebih dekat lagi yaitu sekitar 4 Km.

Jarak Kantor Desa ke Polsek terdekat paling jauh 8,5 Km yaitu Desa Sukobendu, diikuti Desa Tunggunjagir, Kedukbembem dan Rumpuk masing-masing 6,5 Km.

Gambar 8 Jarak Kantor Desa (Km) menuju Kantor Kecamatan Mantup, Tahun 2017



**Tabel. 8.1 Jarak Kantor Desa Ke Sarana/Fasilitas Umum (Km)
di Kecamatan Mantup Tahun 2017**

	Desa	Kantor Kecamatan	Kepolisian Sektor	Puskesmas/ Pustu	Ibukota Kabupaten
	(1)	(2)	(3)	(4)	(5)
1	Sumberdadi	5.3	4.5	4.0	28.0
2	Kedukbembem	6.7	6.5	6.0	30.0
3	Kedungsoko	4.0	4.0	3.5	27.0
4	Sidomulyo	7.0	5.5	5.0	28.0
5	Sukosari	3.5	1.5	1.0	25.0
6	Mojosari	4.2	5.5	5.0	27.0
7	Rumpuk	5.8	6.5	6.0	30.0
8	Plabuhanrejo	5.2	4.0	5.5	26.0
9	Sumberkerep	4.0	2.5	3.0	25.0
10	Sumberagung	2.3	2.5	3.0	25.0
11	Mantup	0.6	0.4	0.5	23.0
12	Tugu	1.4	1.0	1.5	22.0
13	Sumberbendo	5.3	5.5	6.0	23.0
14	Tunggunjagir	8.5	6.5	7.0	26.0
15	Sukobendu	9.2	8.5	9.0	27.0

Sumber : Kantor Camat Mantup

Tabel. 8.2. Ruas Jalan Poros Desa di Kecamatan Mantup Tahun 2017

No. Ruas	Ruas Jalan	Panjang (m)	Lokasi	Panjang (m)
(1)	(2)	(3)	(4)	(5)
184	Ds. Mantup-Mojosari	5.045	Ds. Mantup	745
			Ds. Sukosari	2.300
			Ds. Mojosari	2.000
185	Ds. Kedungsoko-Sumberagung	6.450	Ds. Kedungsoko	2.300
			Ds. Sukosari	1.750
			Ds. Sumberagung	2.400
186	Ds. Sumberbendo-Puter	3.540	Ds. Sumberbendo	3.540
			Ds. Pelang (Kembangbahu)	0
187	Ds. Tunggunjagir-Puter	3.800	Ds. Tunggunjagir	3.800
			Ds. Puter (Kembangbahu)	0
188	Ds. Mantup-Kedukbembem-Kd.soko	6.952	Ds. Mantup	850
			Ds. Kedukbembem	5.800
			Ds. Kedungsoko	302
189	Ds. Kedungsoko-Sidomulyo	1.420	Ds. Kedungsoko	370
			Ds. Sidomulyo	1.050
190	Ds. Sumberkerep-Gintungan	1.010	Ds. Sumberkerep	1.010
			Ds. Gintungan (Kembangbahu)	0
191	Ds. Sukobendu - Tologosadang	2.000	Ds. Sukobendu	2.000
			Ds. Tlogosadang (kembangbahu)	-
192	Ds. Sukobendu - Wudi	1.050	Ds. Sukobendu	1.050
			Ds. Wudi (Sambeng)	-
193	Ds. Sumberdadi - Kreteranggon	900	Ds. Sumberdadi (Dsn. Balong)	900
			Ds. Kreteranggon (Sambeng)	-
194	Ds. Tunggunjagir - Maor	3.300	Ds. Tunggunjagir	3.300
			Ds. Maor (Kembangbahu)	-
195	Ds. Rumpuk - Tanah Landean	1.700	Ds. Rumpuk (Dsn. Tawangsari)	1.700
			Ds. Tanah Landean (Balongpanggang)	-
196	Ds. Mantup - Sukosari	1.800	DS. Mantup	1.100
			Ds. Sukosari	700
Jumlah		38.967		38.967

Sumber : Bapemas Lamongan

Tabel. 8.3. Jumlah Angkutan dan Penunjang Angkutan di Kecamatan Mantup Tahun 2017

	Desa	Becak	Dokar	Ojek Motor	Tempat Parkir
	(1)	(2)	(3)	(4)	(5)
1	Sumberdadi	-	-	5	2
2	Kedukbembem	-	-	-	-
3	Kedungsoko	-	-	-	-
4	Sidomulyo	-	-	-	-
5	Sukosari	-	-	-	-
6	Mojosari	-	-	-	-
7	Rumpuk	-	-	-	-
8	Plabuhanrejo	-	-	-	-
9	Sumberkerep	-	-	5	-
10	Sumberagung	1	-	-	-
11	Mantup	-	-	-	2
12	Tugu	-	-	-	1
13	Sumberbendo	-	-	-	-
14	Tunggunjagir	1	-	-	-
15	Sukobendu	1	-	-	1
	Jumlah	3	0	10	6

Sumber : Kantor Camat Mantup

Tabel. 8.4. Jumlah Sarana dan Alat Komunikasi di Kecamatan Mantup Tahun 2017

	Desa	Kantor Pos	Wartel	Warnet
	(1)	(2)	(3)	(4)
1	Sumberdadi	-	-	2
2	Kedukbembem	-	-	-
3	Kedungsoko	-	-	1
4	Sidomulyo	-	-	1
5	Sukosari	-	-	1
6	Mojosari	-	-	1
7	Rumpuk	-	-	-
8	Plabuhanrejo	-	-	1
9	Sumberkerep	-	-	1
10	Sumberagung	-	-	-
11	Mantup	1	-	3
12	Tugu	-	-	1
13	Sumberbendo	-	-	-
14	Tunggunjagir	-	-	1
15	Sukobendu	-	-	1
	Jumlah	1	-	22

Sumber : Kantor Camat Mantup

9 EKONOMI DAN KEUANGAN



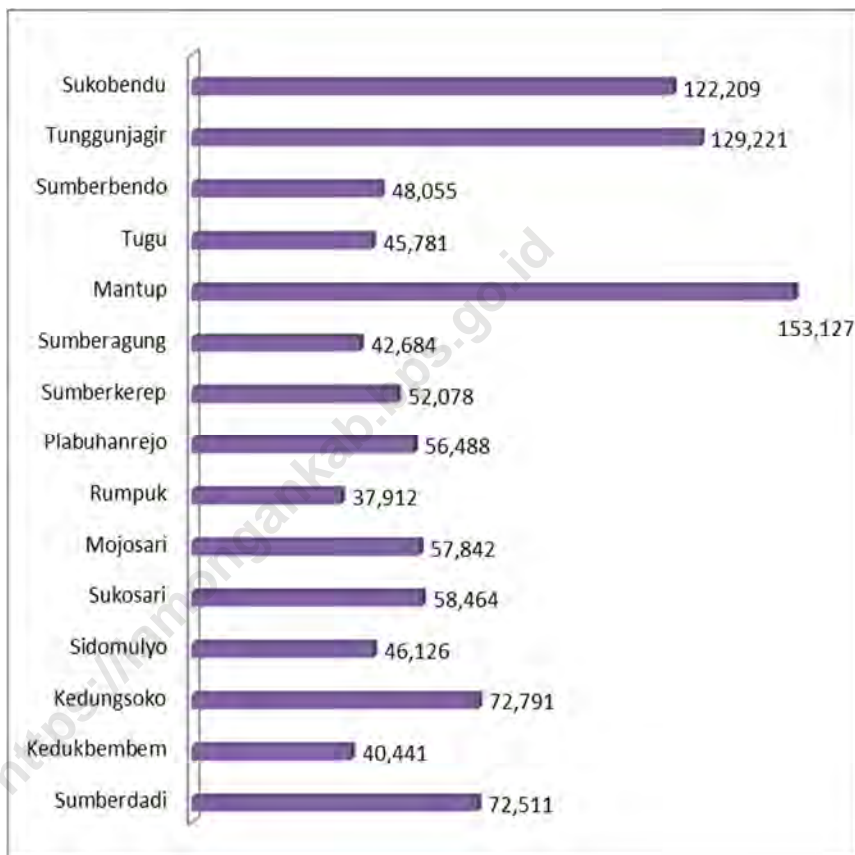
EKONOMI DAN KEUANGAN

Penerimaan Dana Desa (DD) Tahun 2017 di Kecamatan Mantup adalah sebesar 11,9 Milyard, sedangkan Alokasi Dana Desa (ADD) Tahun 2017 sebesar 4,79 Milyard Rupiah. Desa dengan penerimaan Dana Desa Paling besar adalah Desa Tunggunjagir sebesar 858,04 Juta Rupiah, sedangkan yang paling kecil adalah Desa Sumberagung sebesar 767,6 Juta Rupiah. Sedangkan untuk penerimaan ADD paling besar adalah Desa Mantup sebesar 404,5 Juta Rupiah, sedangkan yang paling kecil adalah Desa Tugu sebesar 251,46 Juta Rupiah.

Dari target PBB Tahun 2017 sebesar 1,01 Milyard terealisasi 100 persen. Target PBB terbesar adalah Desa Mantup sebesar 153,13 Juta Rupiah sedangkan target PBB terkecil adalah Desa Rumpuk sebesar 37,91 Juta Rupiah.

<https://lamongankab.bps.go.id>

Gambar 9 Pemasukan PBB (Juta Rupiah) di Kecamatan Mantup, 2017



Tabel 9.1. Penerimaan Dana Desa dan Alokasi Dana Desa (Rupiah) di Kecamatan Mantup Tahun 2017

	Desa	DD	ADD
	(1)	(2)	(3)
001	Sumberdadi	805.879.200	349.451.700
002	Kedukbembem	775.943.400	320.003.400
003	Kedungsoko	798.712.500	311.370.500
004	Sidomulyo	786.125.400	338.942.000
005	Sukosari	779.710.400	326.242.100
006	Mojosari	785.167.600	308.018.000
007	Rumpuk	787.482.600	292.008.400
008	Plabuhanrejo	784.596.800	311.116.000
009	Sumberkerep	787.588.800	320.565.500
010	Sumberagung	767.606.100	282.422.400
011	Mantup	824.189.500	404.508.200
012	Tugu	769.283.900	251.465.700
013	Sumberbendo	772.981.700	298.768.700
014	Tunggunjagir	858.044.000	349.180.100
015	Sukobendu	822.272.200	331.996.900
	Jumlah	11.905.584.100	4.796.059.600

Sumber : Kantor Camat Mantup

Tabel. 9.2. Realisasi Pemasukan PBB (Rupiah) di Kecamatan Mantup Tahun 2017

	Desa	Target	Realisasi	Sisa	Persentase
	(1)	(2)	(3)	(4)	(5)
001	Sumberdadi	72.510.691	72.510.691	-	100
002	Kedukbembem	40.440.906	40.440.906	-	100
003	Kedungsoko	72.791.486	72.791.486	-	100
004	Sidomulyo	46.125.529	46.125.529	-	100
005	Sukosari	58.463.945	58.463.945	-	100
006	Mojosari	57.842.301	57.842.301	-	100
007	Rumpuk	37.911.640	37.911.640	-	100
008	Plabuhanrejo	56.487.724	56.487.724	-	100
009	Sumberkerep	52.077.636	52.077.636	-	100
010	Sumberagung	42.683.740	42.683.740	-	100
011	Mantup	153.127.026	153.127.026	-	100
012	Tugu	45.780.511	45.780.511	-	100
013	Sumberbendo	48.054.721	48.054.721	-	100
014	Tunggunjagir	129.221.159	129.221.159	-	100
015	Sukobendu	122.209.057	122.209.057	-	100
	Jumlah	1.035.728.072	1.035.728.072	-	100

Sumber : Kantor Camat Mantup

Tabel. 9.3. Ketetapan PBB di Kecamatan Mantup Tahun 2017

	Desa	Wajib Pajak	Luas Tanah Kena Pajak (m ²)	Luas Bangunan Kena Pajak (m ²)
	(1)	(2)	(3)	(4)
001	Sumberdadi	2.632	4.173.968	52.278
002	Kedukbembem	1.410	2.609.722	17.139
003	Kedungsoko	2.414	4.585.250	39.145
004	Sidomulyo	1.593	2.897.777	9.368
005	Sukosari	1.730	3.729.804	21.775
006	Mojosari	2.003	3.715.321	11.502
007	Rumpuk	1.392	2.461.815	17.889
008	Plabuhanrejo	1.898	3.640.165	23.871
009	Sumberkerep	1.794	3.049.278	30.440
010	Sumberagung	1.285	2.724.385	11.654
011	Mantup	4.432	7.386.330	43.480
012	Tugu	1.592	2.647.361	19.437
013	Sumberbendo	1.463	3.065.518	25.135
014	Tunggunjagir	3.799	8.663.344	39.161
015	Sukobendu	4.291	7.818.163	44.259
	Jumlah	33.728	63.168.201	406.533

Sumber : Kantor Camat Mantup

Tabel. 9.4. Jumlah Lembaga Keuangan di Kecamatan Mantup Tahun 2017

	Desa	Bank Umum	BPR	Finance	Pegadaian	Jumlah
	(1)	(2)	(3)	(4)	(5)	(6)
001	Sumberdadi	-	1	-	-	1
002	Kedukbembem	-	-	-	-	0
003	Kedungsoko	-	-	-	-	0
004	Sidomulyo	-	-	-	-	0
005	Sukosari	-	-	-	-	0
006	Mojosari	-	-	-	-	0
007	Rumpuk	-	-	-	-	0
008	Plabuhanrejo	-	-	-	-	0
009	Sumberkerep	-	-	-	-	0
010	Sumberagung	-	-	-	-	0
011	Mantup	2	1	-	-	3
012	Tugu	-	-	-	-	0
013	Sumberbendo	-	-	-	-	0
014	Tunggunjagir	-	-	-	-	0
015	Sukobendu	-	1	-	-	1
	Jumlah	2	3	-	-	5

Sumber : Kantor Camat Mantup

Tabel 9.5. Jumlah Koperasi Menurut Jenis Koperasi di Kecamatan Mantup Tahun 2017

	Desa	KUD	KPRI	KSP	Kopwan	Kop. Lainnya	Jumlah
	(1)	(2)	(3)	(4)	(5)	(6)	(7)
001	Sumberdadi	-	-	1	1	-	2
002	Kedukbembem	-	-	-	1	-	1
003	Kedungsoko	-	-	-	1	1	2
004	Sidomulyo	-	-	-	1	1	2
005	Sukosari	-	-	-	1	1	2
006	Mojosari	-	-	-	1	1	2
007	Rumpuk	-	-	-	1	-	1
008	Plabuhanrejo	-	-	-	1	-	1
009	Sumberkerep	-	-	-	1	-	1
010	Sumberagung	-	-	-	1	-	1
011	Mantup	1	1	3	1	1	7
012	Tugu	-	-	-	1	-	1
013	Sumberbendo	-	-	-	1	1	2
014	Tunggunjagir	-	-	-	1	1	2
015	Sukobendu	-	-	-	1	-	1
	Jumlah	1	1	4	15	7	28

Sumber : Kantor Camat Mantup



**SENSUS
EKONOMI**

DATA

MENCERDASKAN BANGSA

— *Enlighten The Nation* —

<https://lamongankab.bps.go.id>



**BADAN PUSAT STATISTIK
KABUPATEN LAMONGAN**
BPS-Statistics of Lamongan Regency
Jalan Basuki Rahmad 176 Lamongan 62215
Telp: (0322)321339, Fax: (0322)321339
Homepage: <http://lamongankab.bps.go.id>
E-mail: bps3524@bps.go.id

ISSN 0021-5562



9 770021 556213