

Katalog No. :1101002.7571022

STATISTIK DAERAH KECAMATAN HULONTHALANGI 2014



**BADAN PUSAT STATISTIK
KOTA GORONTALO**

**STATISTIK DAERAH
KECAMATAN HULONTHALANGI
2014**

<http://gorontalokota.go.id>
gorontalokota.go.id

STATISTIK DAERAH KECAMATAN HULONTHALANGI 2014

Katalog BPS : 1101002.7571022
Ukuran Buku : 17,6 cm x 25 cm
Jumlah Halaman : 12 halaman

Naskah:

Seksi Neraca Wilayah dan Analisis Statistik

Gambar Kulit:

Seksi Integrasi Pengolahan dan Diseminasi Statistik

Diterbitkan Oleh:

Badan Pusat Statistik Kota Gorontalo

Boleh dikutip dengan menyebut sumbernya

BADAN PUSAT STATISTIK KOTA GORONTALO

Kata Pengantar



Publikasi **Statistik Daerah Kecamatan Hulonthalangi 2014** diterbitkan oleh Badan Pusat Statistik Kota Gorontalo berisi berbagai data dan informasi terpilih seputar Kecamatan Hulonthalangi yang dianalisis secara sederhana untuk membantu pengguna data memahami perkembangan pembangunan serta potensi yang ada di Kecamatan Hulonthalangi.

Publikasi Statistik Daerah Kecamatan Hulonthalangi 2014 diterbitkan untuk melengkapi publikasi-publikasi statistik yang sudah terbit secara rutin setiap tahun. Berbeda dengan publikasi-publikasi yang sudah ada, publikasi ini lebih menekankan pada analisis.

Materi yang disajikan dalam Statistik Daerah Kecamatan Hulonthalangi 2014 memuat berbagai informasi/indikator terpilih yang terkait dengan pembangunan diberbagai sektor di Kecamatan Hulonthalangi dan diharapkan dapat menjadi bahan rujukan/kajian dalam perencanaan dan evaluasi kegiatan pembangunan.

Kritik dan saran konstruktif berbagai pihak kami harapkan untuk penyempurnaan penerbitan mendatang. Semoga publikasi ini mampu memenuhi tuntutan kebutuhan data statistik, baik oleh instansi/dinas pemerintah, swasta, kalangan akademisi maupun masyarakat luas.

Gorontalo, September 2014

Badan Pusat Statistik Kota Gorontalo
Kepala,



Muji Lestari, S.E., MA



DAFTAR ISI

| | |
|-------------------------------|---|
| 1. Geografi..... | 1 |
| 2. Pemerintahan..... | 2 |
| 3. Penduduk..... | 3 |
| 4. Pendidikan..... | 4 |
| 5. Pertanian..... | 5 |
| 6. Perbandingan Regional..... | 6 |
| Lampiran Tabel..... | 7 |



GEOGRAFI

Luas Kecamatan Hulonthalangi sebesar 17,08 persen dari total luas Kota Gorontalo.

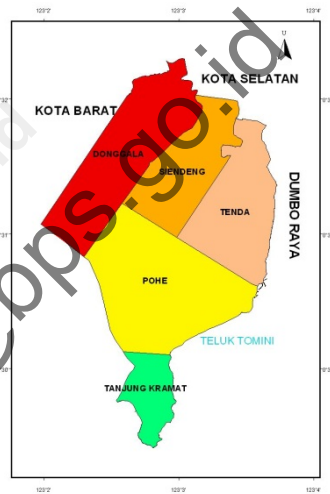
1

Kecamatan Hulonthalangi merupakan salah satu kecamatan dimana wilayahnya berbatasan dengan beberapa kecamatan yang ada di Kota Gorontalo. Secara geografis mempunyai luas 10,97 km² atau 17,08 persen dari luas Kota Gorontalo. Kecamatan Hulonthalangi dibagi menjadi 5 kelurahan, yang terdiri 18 RW, dan 39 RT.

Berdasarkan posisi geografisnya, Kecamatan Hulonthalangi memiliki batas-batas sebagai berikut, sebelah utara – Kecamatan Kota Selatan, sebelah timur – Kecamatan Dumbo Raya, sebelah selatan – Teluk Tomini, dan sebelah barat – Kecamatan Kota Barat.

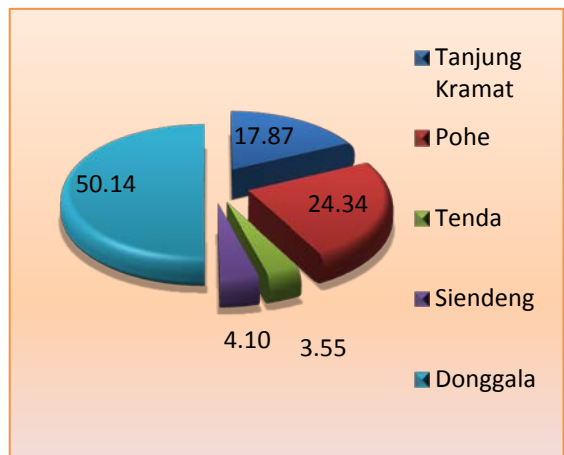


Peta Kecamatan Hulonthalangi



Sumber: BPS Kota Gorontalo

Persentase Luas Wilayah Menurut Kelurahan di Kecamatan Hulonthalangi, 2013



Sumber: Kecamatan Hulonthaangi Dalam Angka 2014

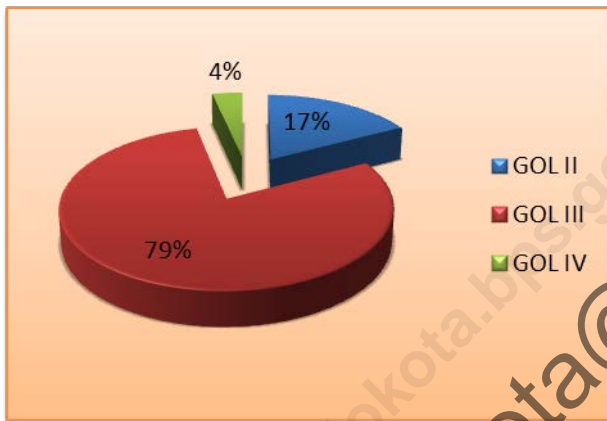
2

PEMERINTAHAN

Realisasi pajak bumi dan bangunan
Mencapai 79,51 persen

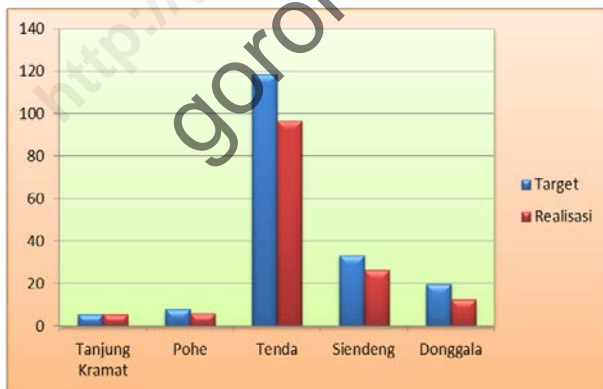


Persentase Pegawai Negeri Sipil Menurut Golongan di Lingkungan Pemerintah Kecamatan Hulonthalangi, 2013



Sumber: Kecamatan Hulonthalangi Dalam Angka 2014

Target dan Realisasi Penerimaan Pajak Bumi dan Bangunan (PBB) Menurut Kelurahan di Kecamatan Hulonthalangi, 2013



Sumber: Kecamatan Hulonthalangi Dalam Angka 2014

Kecamatan Hulonthalangi beribu kota di Tenda, terdiri dari 5 kelurahan, 18 rukun warga (RW), dan 39 rukun tetangga (RT). Kelurahan Tenda adalah ibukota dari Kecamatan Hulonthalangi. Kelurahan Tenda dengan jumlah RW terbanyak yaitu 5. Dan untuk jumlah RT terbanyak terdapat di kelurahan Pohe.

Jumlah PNS di lingkungan pemerintah kelurahan dan kantor camat se-Kecamatan Hulonthalangi sebanyak 58 orang, yang terbagi ke dalam tiga golongan kepangkatan yakni Golongan II sebanyak 17,24 persen, Golongan III sebanyak 79,31 persen, dan Golongan IV sebanyak 3,45 persen. Dilihat menurut tingkat pendidikan yang ditamatkan, sebagian besar PNS di lingkungan pemerintah kantor Kecamatan Hulonthalangi merupakan lulusan SLTA yang jumlahnya mencapai 55,17 persen dari total PNS yang ada.

PBB merupakan salah satu sumber pendapatan daerah yang ikut berperan dalam pelaksanaan pembangunan. Selama tahun 2013, jumlah PBB yang berhasil dihimpun dari masyarakat di Kecamatan Hulonthalangi sebesar Rp. 147.061.610 atau 79,51 persen dari target yang telah ditetapkan. Adapun Kelurahan dengan perolehan pajak terbesar adalah kelurahan Tenda yakni sebesar Rp. 96.686.264.

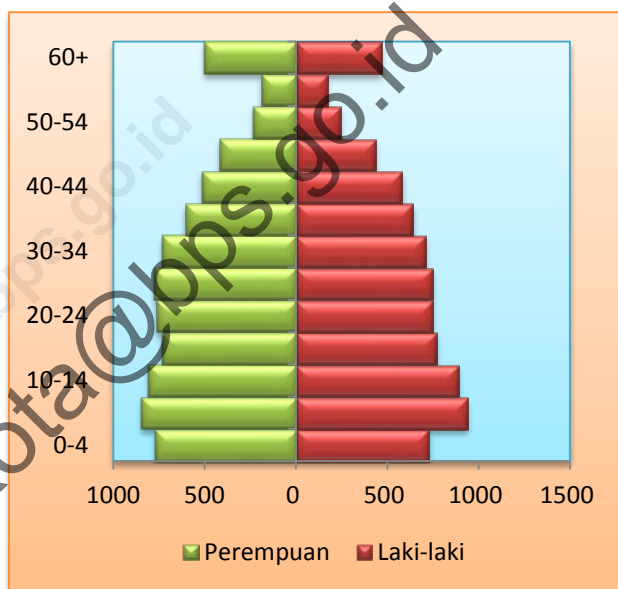


3

Jumlah penduduk laki-laki lebih banyak daripada perempuan.

Menurut hasil Registrasi Penduduk 2013, penduduk Kecamatan Hulonthalangi tahun 2013 berjumlah 15.981 jiwa. Adapun tingkat kepadatan penduduk per km² sebesar 1.457 jiwa. Kelurahan terpadat di Kecamatan Hulonthalangi adalah Kelurahan Tenda dengan tingkat kepadatan penduduk sebesar 15.744 jiwa/km². Sementara itu, Kelurahan Donggala memiliki tingkat kepadatan penduduk terkecil yakni sebesar 485 jiwa/km².

Piramida Penduduk Kecamatan Hulonthalangi (jiwa), 2013



Sumber: Kecamatan Hulonthalangi Dalam Angka 2014

Banyaknya Penduduk Menurut Kelurahan dan Jenis Kelamin di Kecamatan Hulonthalangi, 2013

| Kelurahan | Laki-laki | Perempuan | Laki-laki + Perempuan |
|------------------|--------------|--------------|-----------------------|
| (1) | (2) | (3) | (4) |
| Tanjung Kramat | 631 | 628 | 1 259 |
| Pohe | 1 307 | 1 286 | 2 593 |
| Tenda | 3 071 | 3 069 | 6 140 |
| Siendeng | 1 701 | 1 620 | 3 321 |
| Donggala | 1 361 | 1 307 | 2 668 |
| Kecamatan | 8 071 | 7 910 | 15 981 |

Sumber: Kecamatan Hulonthalangi Dalam Angka 2014



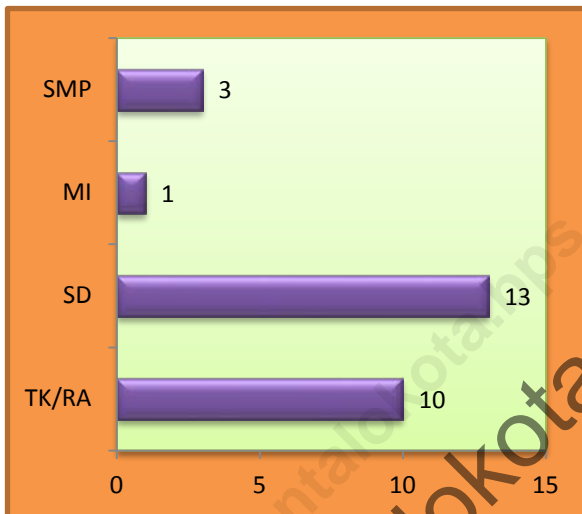
4

PENDIDIKAN

Fasilitas pendidikan di Kecamatan ini
Terdiri dari 10 TK, 12 SD, 1 MI
Dan 2 Sekolah SMP

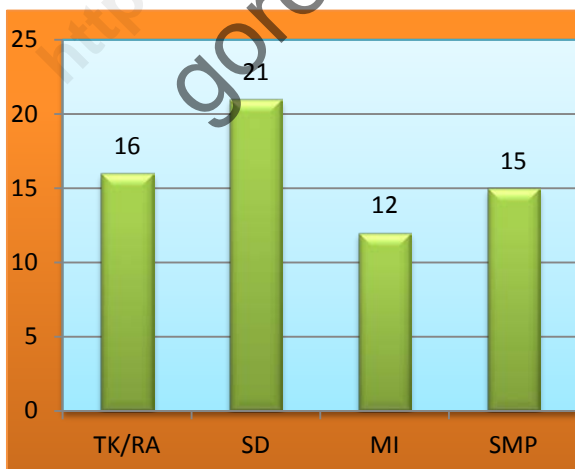


Banyaknya Sekolah Menurut Jenjang Pendidikan di Kecamatan Hulonthalangi 2013/2014



Sumber: Kecamatan Hulonthalangi Dalam Angka 2014

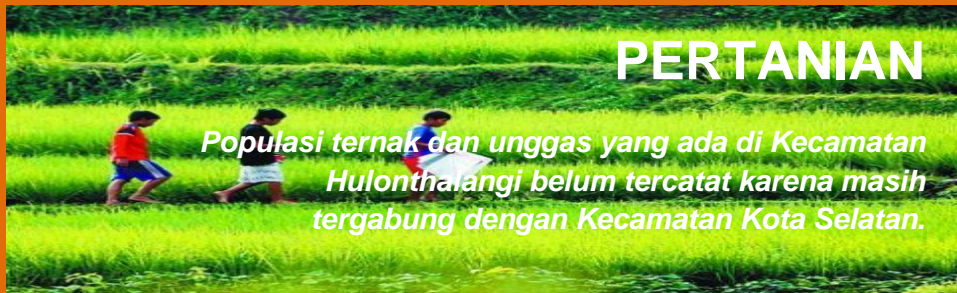
Rasio Murid-Guru Menurut Jenjang Pendidikan di Kecamatan Hulonthalangi 2013/2014



Sumber: Kecamatan Hulonthalangi Dalam Angka 2014

Salah satu faktor utama keberhasilan pembangunan di suatu negara adalah tersedianya cukup sumber daya manusia (SDM) yang berkualitas. Merujuk pada amanat UUD 1945 beserta amandemennya (pasal 31 ayat 2), maka melalui jalur pendidikan pemerintah secara konsisten berupaya meningkatkan SDM penduduk Indonesia. Program wajib belajar 6 tahun dan 9 tahun, Gerakan Nasional Orang Tua Asuh (GNOTA), dan berbagai program pendukung lainnya adalah bagian dari upaya pemerintah mempercepat peningkatan kualitas SDM, yang pada akhirnya akan menciptakan SDM yang tangguh, yang siap bersaing di era globalisasi. Peningkatan SDM sekarang ini lebih difokuskan pada pemberian kesempatan seluas-luasnya kepada penduduk untuk menggapai pendidikan, terutama penduduk kelompok usia sekolah (umur 7-24 tahun).

Ketersediaan fasilitas pendidikan baik sarana maupun prasarana akan sangat menunjang dalam meningkatkan mutu pendidikan. Pada tahun ajaran 2013/2014, di Kecamatan Hulonthalangi terdapat 10 TK, 13 SD, 1 MI, dan 3 SMP. Sarana pendidikan seperti MTs, SMA, MA, dan SMK belum ada di kecamatan Hulonthalangi. Adapun rasio murid-guru untuk masing-masing jenjang pendidikan yang ada di kecamatan Hulonthalangi secara berturut-turut yakni 16, 21, 12 dan 15.



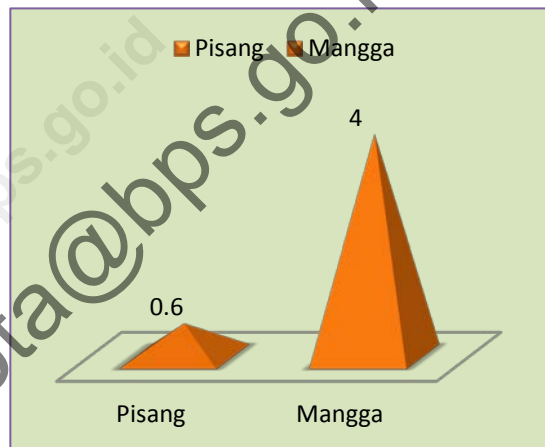
PERTANIAN

Populasi ternak dan unggas yang ada di Kecamatan Hulonthalangi belum tercatat karena masih tergabung dengan Kecamatan Kota Selatan.

5

Kecamatan Hulonthalangi tidak memiliki area persawahan karena sebagian besar kulturnya adalah daerah pinggiran gunung dan pesisir laut. Sedangkan untuk tanaman buah-buahan, pada tahun 2013 Kecamatan Hulonthalangi memproduksi buah mangga dan pisang. Luas Panen buah mangga sebesar 2 hektar dan buah pisang sebesar 1,2 hektar dengan masing-masing produksinya sebanyak 4 ton dan 0,6 ton.

Produksi Buah-buahan di Kecamatan Hulonthalangi, Tahun 2013



Sumber : Kecamatan Hulonthalangi Dalam Angka 2014



Populasi Ternak dan Unggas menurut Jenisnya di Kecamatan Hulonthalangi, Tahun 2013

| | 2013 |
|---------------|--------|
| Ternak | |
| Sapi | 129 |
| Kuda | - |
| Kambing | 923 |
| Unggas | |
| Ayam Kampung | 1 092 |
| Ayam Ras | 23 250 |
| Itik | 1 530 |

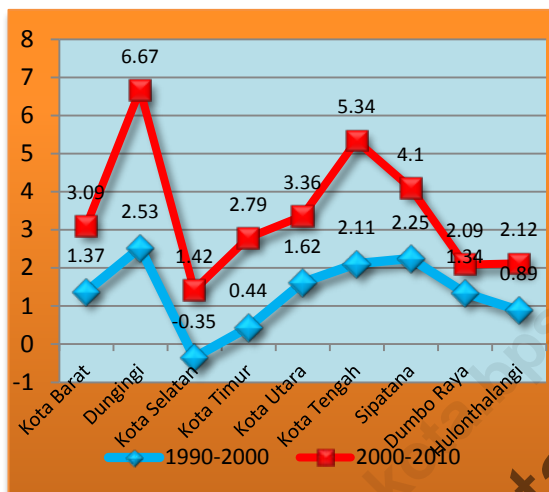
Sumber : Kecamatan Hulonthalangi Dalam Angka 2014

6

PERBANDINGAN REGIONAL

Laju pertumbuhan penduduk tertinggi tercatat di Kecamatan Dungingi pada periode 1990-2000 dan 2000-2010

Laju Pertumbuhan Penduduk Menurut Kecamatan di Kota Gorontalo (persen), 1990-2000 dan 2000-2010



Sumber: Kecamatan Hulonthalangi Dalam Angka 2014

Perbandingan beberapa indikator terpilih antar kecamatan se-Kota Gorontalo memperlihatkan adanya variasi. Dilihat berdasarkan laju pertumbuhan penduduk terlihat adanya perbedaan. Laju pertumbuhan penduduk tertinggi tercatat di Kecamatan Dungingi baik pada periode 1990-2000 maupun 2000-2010. Sementara itu, pada periode yang sama, Kecamatan Kota Selatan memiliki laju pertumbuhan penduduk paling rendah dibanding lima kecamatan lain. Dari sisi kuantitas, Kecamatan Kota Tengah memiliki jumlah penduduk terbesar yakni mencapai 27.047 jiwa.

Perbandingan indikator terpilih lain seperti banyaknya keluarga pra sejahtera dan sejahtera I - III+ juga memperlihatkan angka yang bervariasi antar kecamatan.

Banyaknya Keluarga Menurut Kecamatan dan Klasifikasi Keluarga di Kota Gorontalo, 2013

| Kecamatan (1) | Pra Sejahtera (2) | Keluarga Sejahtera | | | | Jumlah (7) |
|-----------------------|----------------------|--------------------|---------------|--------------|--------------|---------------|
| | | I (3) | II (4) | III (5) | III+ (6) | |
| Kota Barat | 563 | 2 693 | 1 566 | 917 | 137 | 5 876 |
| Dungingi | 265 | 193 | 392 | 327 | 270 | 1 447 |
| Kota Selatan* | - | - | - | - | - | - |
| Kota Timur | 184 | 1 483 | 2 261 | 1 406 | 453 | 5 787 |
| Kota Utara | 144 | 1 676 | 1 575 | 1 053 | 173 | 4 621 |
| Hulonthalangi | 117 | 1 716 | 1 574 | 774 | 9 | 4 190 |
| Sipatana | 258 | 1 581 | 1 581 | 913 | 175 | 4 508 |
| Dumbo Raya | 306 | 1 823 | 1 040 | 338 | 66 | 3 573 |
| Kota Tengah | 560 | 2385 | 1365 | 1668 | 344 | 6 322 |
| Kota Gorontalo | 2 397 | 13 550 | 11 354 | 7 396 | 1 627 | 36 324 |

Catatan : *) data Kecamatan Kota Selatan belum tersedia

Sumber: Kecamatan Hulonthalangi Dalam Angka 2014

LAMPIRAN TABEL

<http://gorontalokota.bps.go.id>
gorontalokota@bps.go.id

Jumlah Penduduk dan Laju Pertumbuhan Penduduk Menurut Kecamatan di Kota Gorontalo, 1990, 2000, dan 2010

| Kecamatan | Jumlah Penduduk (orang) | | | Laju Pertumbuhan Penduduk per Tahun (%) | |
|-----------------------|-------------------------|----------------|----------------|---|-------------|
| | 1990 | 2000 | 2010 | 1990-2000 | 2000-2010 |
| (1) | (2) | (3) | (4) | (5) | (6) |
| Kota Barat | 13.583 | 15.449 | 10.220 | 1,37 | 3,09 |
| Dungingi | 10.326 | 12.941 | 21.568 | 2,53 | 6,67 |
| Kota Selatan | 18.739 | 18.082 | 20.647 | -0,35 | 1,42 |
| Kota Timur | 18.861 | 19.700 | 25.195 | 0,44 | 2,79 |
| Kota Utara | 10.514 | 12.217 | 16.326 | 1,62 | 3,36 |
| Kota Tengah | 14.561 | 17.629 | 27.047 | 2,11 | 5,34 |
| Sipatana | 9.733 | 11.927 | 16.823 | 2,25 | 4,10 |
| Dumbo Raya | 12.378 | 14.031 | 16.960 | 1,34 | 2,09 |
| Hulonthalangi | 11.618 | 12.655 | 15.341 | 0,89 | 2,12 |
| Kota Gorontalo | 120.313 | 134.631 | 180.127 | 1,19 | 3,35 |

Sumber: Kecamatan Hulonthalangi Dalam Angka 2014

DATA

MENCERDASKAN BANGSA



Badan Pusat Statistik Kota Gorontalo

Jln. Dewi Sartika No.21, Gorontalo

Telp (0435) 821956 Fax (0435) 826644

Email : bps7571@bps.go.id

Website : <http://gorontalokota.bps.go.id/>