

10.1101-2960

WELDA : 332-5 090


LABEL SEMENTARA  
SENSUS BARANG 2014

Ruang	ID	Lokasi	Petugas
62309	121.1101.1559-1	KEC 15	PTI



ISSN 0852 - 0225  
3324. A . 0109

# KECAMATAN BRANGSONG



# DALAM ANGKA 2000

315.598  
Kec.  
Ind.  
BPS Badan Pusat Statistik

disusun oleh  
**MANTRI STATISTIK  
BRANGSONG**

**BPS** Badan Pusat Statistik Kabupaten Kendal  
Jl. Pramuka (Komplek Perkantoran) Telp. (0294) 381461, 383461 Kendal  
E-mail : bps.3324.Wasantara.net.id

**BPS** Badan Pusat Statistik Kabupaten Kendal



No. PUSTAKA : 10. 1101. 2960

M F N : 3062

MILIKI UPT. PERPUSTAKAAN & DOK. STAT.  
BPS - JAWANTIA

ISSN 0852 - 0225  
3324. A . 0109

# KECAMATAN BRANGSONG

# DALAM ANGKA 2000

disusun oleh  
**MANTRI STATISTIK  
BRANGSONG**

**BPS**

Badan Pusat Statistik Kabupaten Kendal

## KATA SAMBUTAN


Puji syukur saya sampaikan kehadiran Allah SWT atas diterbitkannya buku "KECAMATAN BRANGSONG DALAM ANGKA TAHUN 2000" oleh Mantri Statistik Kecamatan Brangsong.

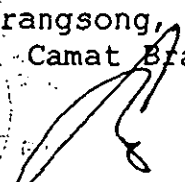
Buku ini merupakan sumber data yang benar-benar sangat bermanfaat, baik untuk kepentingan penyelenggara pemerintahan maupun untuk kepentingan masyarakat secara umum dalam rangka ikut berpartisipasi dalam pelaksanaan pembangunan di Kecamatan Brangsong.

Bersama ini saya minta kepada semua jajaran Dinas/Instansi tingkat kecamatan agar hendaknya bisa memanfaatkan buku ini sebagai sumber data dan informasi sebagai acuan dalam pelaksanaan tugas sehari-hari di bidang pemerintahan, pembangunan maupun kemasyarakatan. Terlebih di era reformasi ini, dimana segala kegiatan diharapkan bisa disuguhkan secara transparan sehingga semua pihak dapat mengetahui mulai dari perencanaan, pelaksanaan, pengawasan serta sasaran dari kegiatan yang dimaksud.

Semoga buku ini bermanfaat dan bisa menjadi pelengkap bagi setiap kebijakan pembangunan yang ada.

Brangsong, Mei 2001  
Camat Brangsong



  
SYAFI'I CHUMAIIDI, BA  
NIP : 500 036 895

## KATA PENGANTAR

Buku "KECAMATAN BRANGSONG DALAM ANGKA TAHUN 2000" ini merupakan publikasi yang diterbitkan setiap tahun dengan harapan untuk memberikan informasi data yang berkesinambungan dan mencakup tentang letak geografis, pemerintahan, sumber daya manusia serta sosial ekonomi.

Buku ini mungkin belum dapat sepenuhnya memenuhi harapan dari para pengguna data walaupun kami telah berupaya untuk mencukupinya. Oleh karena itu dalam kesempatan kali ini kami tetap berharap bantuan dari Dinas/Instansi tingkat Kecamatan Brangsong serta seluruh jajaran sekretariat pemerintahan kecamatan, untuk penyempurnaan bagi penerbitan berikutnya.

Ucapan terima kasih disampaikan kepada yang terhormat Bapak Camat Brangsong, yang telah dengan berbagai hal mendorong terbitnya buku ini.

Ucapan serupa disampaikan kepada semua pihak, yang telah membantu penerbitan buku ini.

Harapan kami semoga buku ini bermanfaat dan bisa dipakai sebagai bahan kajian menurut keperluan.

Brangsong, Mei 2001

Peltu Mantri Statistik Kecamatan Brangsong



MUHAMMAD NURZEN

NIP : 340 012 195

## DAFTAR ISI

	hlm
Sambutan Camat Brangsong .....	i
Kata Pengantar .....	ii
Daftar isi .....	iii
Letak Geografis .....	vii
Peta Wilayah Kabupaten Kendal .....	1
Peta Wilayah Kecamatan Brangsong .....	2
<b>BAB I</b>	<b>PEMERINTAHAN</b>
Tabel 1.1 Luas Wilayah Dirinci Menurut Desa	3
Tabel 1.2 Jarak Desa ke Ibukota Kecamatan ..	4
Tabel 1.3 Luas Wilayah Dirinci Menurut Peng gunaan .....	5
Tabel 1.4 Luas Tanah Sawah Menurut Jenis Pengairannya .....	6
Tabel 1.5 Luas Tanah Kering Menurut Jenis- nya .....	7
Tabel 1.6 Banyaknya Hari Hujan .....	9
Tabel 1.7 Banyaknya Curah Hujan .....	10
Tabel 2.1 Banyaknya Dusun/Dukuh, Rukun War- ga, dan Rukun Tetangga .....	11
Tabel 2.2 Banyaknya Balai Desa Dan Kantor Desa .....	12
Tabel 2.3 Banyaknya Perangkat Desa .....	13
<b>BAB II</b>	<b>SOSIAL KEPENDUDUKAN</b>
Tabel 3.1 Banyaknya Kepala Keluarga dan Ba- ngunan Tempat Tinggal .....	14
Tabel 3.2 Kepadatan Keluarga .....	15
Tabel 3.3 Banyaknya Keluarga Menurut Tahap- an .....	16

Tabel	3.4	Banyaknya Tempat Tinggal Penduduk	17
Tabel	3.5	Banyaknya Penduduk Dirinci Menurut Jenis Kelamin .....	18
Tabel	3.6	Kepadatan Penduduk Dirinci Per Desa .....	19
Tabel	3.7	Sex Ratio Penduduk Laki-laki Terhadap Perempuan .....	20
Tabel	3.8	Perkembangan Penduduk Per Tahun .	21
Tabel	3.9	Banyaknya Penduduk Menurut Kelompok Umur dan Jenis Kelamin .....	22
Tabel	3.10	Banyaknya Penduduk Umur 5-6, 7-12, 13-15 .....	23
Tabel	3.11	Banyaknya Mutasi Penduduk .....	24
Tabel	3.12	Banyaknya Penduduk Dirinci Menurut Pendidikan .....	25
Tabel	3.13	Banyaknya Penduduk Dirinci Menurut Mata Pencaharian .....	27
Tabel	4.1	Banyaknya PUS Akseptor KB Aktif .	29
Tabel	5.1	Banyaknya Pemeluk Agama .....	31
Tabel	5.2	Banyaknya Tempat Ibadah .....	32
Tabel	5.3	Peserta Calon Jamaah Haji .....	33
Tabel	5.4	Banyaknya Ulama, Mubaligh, dan Khotib .....	34
Tabel	5.5	Banyaknya Nikah, Talak, Cerai dan Rujuk .....	35
Tabel	6.1	Banyaknya Sekolah TK, Murid, dan Guru .....	36
Tabel	6.2	Banyaknya Sekolah Dasar Negeri, Murid, dan Guru .....	37
Tabel	6.3	Banyaknya Madrasah Ibtidaiyah, Murid, dan Guru .....	38
Tabel	6.4	Banyaknya Sekolah Lanjutan Pertama Negeri, Murid, dan Guru .....	39

Tabel 6.5	Banyaknya Sekolah Lanjutan Pertama Swasta, Murid, dan Guru .....	40
Tabel 6.6	Banyaknya Madrasah Tsanawiyah, Murid, dan Guru .....	41
Tabel 7.1	Banyaknya Dokter, Tenaga Medis, Bidan, Dukun Bayi, dan Juru Sunat	42
Tabel 7.2	Banyaknya Fasilitas Kesehatan ...	43
Tabel 7.3	Banyaknya Rumah Sehat A, B, C ...	45
Tabel 7.4	Banyaknya Sarana Air Bersih .....	46
Tabel 7.5	Banyaknya Jamban Umum, Inpres, dan Swadaya .....	47
Tabel 8.1	Banyaknya Penderita Cacat .....	48

### **BAB III            PERTANIAN, PETERNAKAN, PERKEBUNAN DAN PERIKANAN**

Tabel 9.1	Luas Panen dan Produksi Padi Sawah dan Gogo .....	49
Tabel 9.2	Luas Panen dan Produksi Padi Dan Jagung .....	50
Tabel 9.3	Luas Panen dan Produksi Ubi Kayu dan Ubi Jalar .....	51
Tabel 9.4	Luas Panen dan Produksi Kacang Tanah dan Kedelai .....	52
Tabel 9.5	Produksi Tanaman Perdagangan ....	53
Tabel 9.6	Produksi Ikan .....	54
Tabel 9.7	Banyaknya Pemilik Tambak.....	55
Tabel 9.8	Banyaknya Unggas .....	56
Tabel 9.9	Produksi Telur Unggas .....	58
Tabel 9.10	Banyaknya Ternak .....	59

### **BAB IV            PERHUBUNGAN DAN KOMUNIKASI**

Tabel 10.1	Banyaknya Sarana Angkutan Darat Kendaraan Bermotor .....	61
------------	--	----

Tabel 10.2	Banyaknya Sarana Angkutan Darat Kendaraan Tak Bermotor .....	62
Tabel 10.3	Jenis Permukaan, Kondisi, dan Kelas Jalan .....	63
Tabel 11.1	Banyaknya Televisi, Radio, Lis- trik, PLN dan Telephon .....	64
<b>BAB V LAIN-LAIN</b>		
Tabel 12.1	Banyaknya Lapangan Olahraga .....	65
Tabel 13.1	Banyaknya Surat Pemberitahuan Pajak Terdaftar .....	66
Tabel 13.2	Pemasukan Pajak Bumi dan Bangunan	67
Keterangan	Yang Tidak Terdapat di Kecamatan Brangsong .....	68



**LETAK GEOGRAFIS**

1. Kecamatan Brangsong terletak dalam:

Wilayah Pembantu Bupati : Kaliwungu  
Kabupaten : Kendal  
Propinsi : Jawa Tengah

2. Batas-batas wilayah:

Sebelah utara : Laut Jawa  
Sebelah selatan : Kecamatan Singorojo  
Sebelah barat : Kecamatan Kota Kendal dan  
Kecamatan Pegandon  
Sebelah timur : Kecamatan Kaliwungu

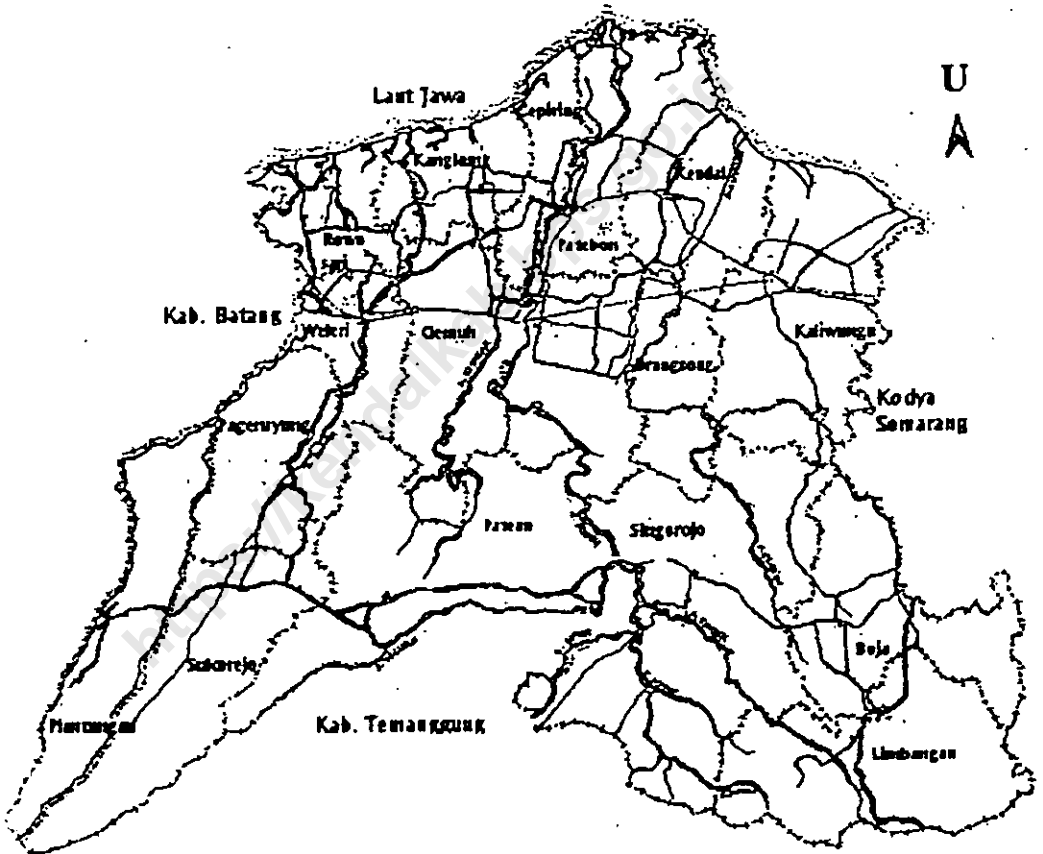
3. Jarak dari Ibukota Brangsong ke beberapa kota:

Kota Propinsi Jawa Tengah : 30 Km  
Kota Kabupaten Kendal : 3 Km  
Kota Kecamatan Kaliwungu : 3 Km  
Kota Kecamatan Pegandon : 8 Km

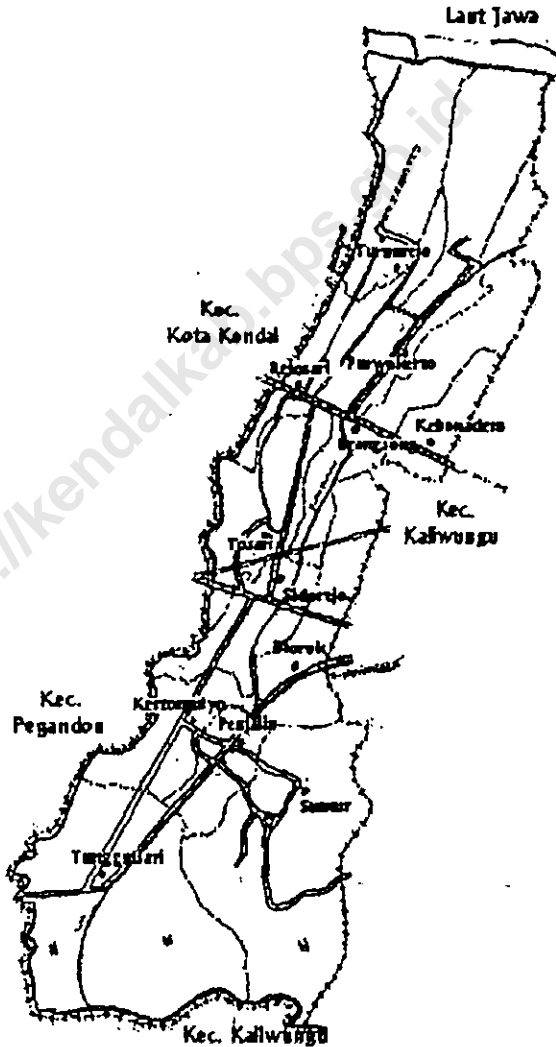
4. Ketinggian tanah:

Tertinggi : 23 m dpl  
Sedang : 12 m dpl  
Terendah : 0 m dpl

# KABUPATEN KENDAL



# KECAMATAN BRANGSONG



U  
A

<https://kendalkota.bps.go.id/>

Tabel : 1.1.

LUAS WILAYAH KECAMATAN BRANGSONG  
DIRINCI MENURUT DESA

TAHUN : 2000

DESA	LUAS	PERSENTASE
(1)	(Km <sup>2</sup> ) (2)	(%) (3)
01. Tunggulsari	5,36	15,52
02. Sumur	2,48	7,18
03. Penjalin	2,46	7,12
04. Kertomulyo	2,61	7,56
05. Blorok	1,57	4,55
06. Sidorejo	1,49	4,31
07. Tosari	1,51	4,37
08. Rejosari	1,51	4,37
09. Turunrejo	8,21	23,77
10. Purwokerto	3,57	10,34
11. Brangsong	2,84	8,22
12. Kebonadem	0,93	2,69
JUMLAH	34,54	100,00

BPS Kabupaten Kendal

Sumber data : Kantor Kecamatan Brangsong

Catatan :

Tabel : 1.2

JARAK DESA KE IBUKOTA KECAMATAN  
KECAMATAN BRANGSONG  
TAHUN : 2000

DESA	JARAK
(1)	(Km) (2)
01. Tunggulsari	7,30
02. Sumur	7,20
03. Penjalin	6,00
04. Kertomulyo	5,60
05. Blorok	5,00
06. Sidorejo	4,20
07. Tosari	4,00
08. Rejosari	1,20
09. Turunrejo	3,20
10. Purwokerto	0,60
11. Brangsong	0,00
12. Kebonadem	0,50

Tabel : 1.3

LUAS WILAYAH KECAMATAN BRANGSONG  
DIRINCI MENURUT PENGGUNAAN

TAHUN : 2000

JENIS PENGGUNAAN	LUAS (Km <sup>2</sup> )	PERSENTASE (%)
(1)	(2)	(3)
01. Tanah Sawah	14,39	41,66
02. Tanah Pekarangan	5,34	15,46
03. Tanah Tegalan	6,27	18,15
04. Tambak dan Kolam	2,00	5,79
05. Hutan	1,65	4,76
06. Perkebunan	0,00	0,00
07. Lain-lain	4,50	14,18
JUMLAH	34,54	100,00

Sumber data : Statistik Kecamatan Brangsong

Catatan :

Tabel : 1.4

**LUAS TANAH SAWAH MENURUT JENIS PENGAIRANNYA  
KECAMATAN BRANGSONG**

TAHUN : 2000

DESA	TEHNIS	SETENGAH	NON	TADAH	JUMLAH
	(Ha)	TEHNIS (Ha)	TEHNIS (Ha)	HUJAN DRUSAHAKAN (Ha)	
(1)	(2)	(3)	(4)	(5)	(6)
01. Tunggulsari	0,00	83,18	0,00	0,00	83,18
02. Sumur	0,00	0,00	0,00	0,00	0,00
03. Penjalin	0,00	75,00	0,00	0,00	75,00
04. Kertomulyo	0,00	176,00	0,00	0,00	176,00
05. Blorok	53,90	0,00	4,10	0,00	58,00
06. Sidorejo	84,41	0,00	0,00	0,00	84,41
07. Tosari	0,00	109,36	0,00	6,00	115,36
08. Rejosari	0,00	112,00	0,00	0,00	112,00
09. Turunrejo	0,00	239,65	0,00	0,00	239,65
10. Purwokerto	38,00	134,00	57,00	0,00	229,00
11. Brangsong	0,00	134,00	71,90	0,00	205,90
12. Kebonadem	60,31	0,00	0,00	0,00	60,31
<b>JUMLAH 2000</b>					
	236,62	1.063,18	133,00	6,00	1.438,80
	1999	236,62	1.063,18	6,00	1.438,80
	1998	236,62	1.063,18	6,00	1.438,80

bupaten Kendal

Sumber data : Monografi DESA 2000

Catatan :

Tabel : 1.5

**LUAS TANAH KERING DIRINCI MENURUT JENISNYA  
KECAMATAN BRANGSONG**

TAHUN : 2000

DESA	PEKA- RANGAN	TEGALAN	PENGEM- BALAAN	TAMBAK	KOLAM
(1)	(Ha) (2)	(Ha) (3)	(Ha) (4)	(Ha) (5)	(Ha) (6)
01. Tunggulsari	45,00	215,00	0,00	0,00	0,00
02. Sumur	48,00	192,00	0,00	0,00	0,00
03. Penjalin	26,40	140,00	0,00	0,00	0,00
04. Kertomulyo	69,80	0,00	0,00	0,00	0,00
05. Blorok	22,00	70,00	0,00	0,00	0,00
06. Sidorejo	51,00	0,00	0,00	0,00	0,00
07. Tosari	35,00	0,00	0,00	0,00	0,00
08. Rejosari	37,00	0,00	0,00	0,00	0,00
09. Tunrejo	63,90	0,00	0,00	125,00	0,00
10. Purwokerto	39,50	10,00	0,00	75,00	0,00
11. Brangsong	60,00	0,00	0,00	0,00	0,00
12. Kebonadem	16,40	0,00	0,00	0,00	0,00
JUMLAH 2000	534,00	627,00	0,00	200,00	0,00
1999	534,00	627,00	0,00	200,00	0,00
1998	534,00	627,00	0,00	200,00	0,00

BPS Kabupaten Kendal

Sumber data : Monografi DESA 2000

Catatan :



Tabel : 1.5 (lanjutan)

**LUAS TANAH KERING DIRINCI MENURUT JENISNYA  
KECAMATAN BRANGSONG**

TAHUN : 2000

DESA	HUTAN		PERKEBUNAN		LAN-	JUMLAH
	RAKYAT	NEGARA	RAKYAT	NEGARA	LAIN	
	(Ha)	(Ha)	(Ha)	(Ha)	(Ha)	
(1)	(7)	(8)	(9)	(10)	(11)	(12)
01. Tunggulsari	0,00	164,50	0,00	0,00	28,32	452,82
02. Sumur	0,00	0,00	0,00	0,00	8,00	248,00
03. Penjalin	0,00	0,00	0,00	0,00	4,60	171,00
04. Kertomulyo	0,00	0,00	0,00	0,00	15,20	85,00
05. Blorok	0,00	0,00	0,00	0,00	7,00	99,00
08. Sidorejo	0,00	0,00	0,00	0,00	13,59	64,59
07. Tosari	0,00	0,00	0,00	0,00	0,66	36,66
08. Rejosari	0,00	0,00	0,00	0,00	2,00	39,00
09. Turunrejo	0,00	0,00	0,00	0,00	372,45	581,35
10. Purwokerto	0,00	0,00	0,00	0,00	3,50	128,00
11. Brangsong	0,00	0,00	0,00	0,00	18,10	78,10
12. Kebonadem	0,00	0,00	0,00	0,00	16,29	32,69
JUMLAH 2000	0,00	164,50	0,00	0,00	469,70	2.015,20
1999	0,00	164,50	0,00	0,00	469,70	2.015,20
1998	0,00	164,50	0,00	0,00	469,70	2.015,20

BPS Kabupaten Kendal

Sumber data : Monografi DESA 2000

Cetakan :

Tabel : 1.6

BANYAKNYA HARI HUJAN  
KECAMATAN BRANGSONG  
TAHUN 1997 - 2000

BULAN	1997	1998	1999	2000
(1)	(2)	(3)	(4)	(5)
01. Januari	8	7	20	19
02. Pebruari	12	14	16	16
03. Maret	8	3	9	13
04. April	0	5	12	9
05. Mei	0	5	5	10
06. Juni	10	9	5	4
07. Juli	10	12	2	3
08. Agustus	9	7	2	2
09. September	3	5	3	7
10. Oktober	6	4	10	6
11. Nopember	11	9	16	12
12. Desember	10	13	14	6
JMLAH	87	93	114	107
Rata-rata	7	8	10	9

BPS Kabupaten Kendal

Sumber data : Pengairan Ranting Brangsong

Catatan :

Tabel : 1.7

BANYAKNYA CURAH HUJAN  
KECAMATAN BRANGSONG  
TAHUN 1997 - 2000

BULAN	1997	1998	1999	2000
(1)	(2)	(3)	(4)	(5)
01. Januari	69	60	314	269
02. Pebruari	109	117	391	147
03. Maret	164	88	145	123
04. April	0	125	166	91
05. Mei	0	88	98	131
06. Juni	246	110	41	41
07. Juli	246	163	17	45
08. Agustus	266	134	16	40
09. September	317	236	51	119
10. Oktober	66	74	193	79
11. Nopember	33	52	296	191
12. Desember	218	177	327	140
JUMLAH	1.760	1.404	2.079	1.436
Rata-rata	147	117	173	120

BPS Kabupaten Kendal

Sumber data : Pengukuran Ranling Brangsong  
Catatan :

Tabel : 2.1

**BANYAKNYA DUSUN/DUKUH, RUKUN WARGA, DAN RUKUN TETANGGA  
KECAMATAN BRANGSONG**

TAHUN : 2000

DESA	DUSUN/ DUKUH	RUKUN WARGA	RUKUN TETANGGA
(1)	(2)	(3)	(4)
01. Tunggal Sari	3	9	28
02. Sumur	8	5	28
03. Penjalin	3	3	10
04. Kertomulyo	3	7	26
05. Blok	3	6	12
06. Sidorejo	4	8	30
07. Tosari	2	2	15
08. Rejosari	3	4	17
09. Turunrejo	4	3	24
10. Purwokerto	4	4	16
11. Brangsong	3	8	24
12. Kebonadem	4	4	11
JUMLAH 2000	44	63	239
1999	44	63	236
1998	43	62	229

BPS Kabupaten Kendal

Sumber data : Statistik Kecamatan Brangsong

Celatan :

Tabel : 2.2.

BANYAKNYA BALAI DESA DAN KANTOR DESA  
KECAMATAN BRANGSONG  
TAHUN : 2000

DESA	BALAI DESA	KANTOR DESA
(1)	(2)	(3)
01. Tunggulsari	1	1
02. Sumur	1	1
03. Penjalin	1	1
04. Kertomulyo	1	1
05. Blorok	1	1
06. Sidorejo	1	1
07. Tosari	1	1
08. Rejosari	1	1
09. Turunrejo	1	1
10. Purwokerto	1	1
11. Brangsong	1	1
12. Kebonadem	1	1
JUMLAH	12	12

BPS Kabupaten Kendal

Sumber data : Kantor Kecamatan Brangsong  
Catatan :

Tabel : 2.3

**BANYAKNYA PERANGKAT DESA  
KECAMATAN BRANGSONG**

TAHUN : 2000

DESA	KEPALA DESA/ KEL.		SEK. DESA/ KEL.		KEPALA URUSAN		PEMBANTU KEPALA URUSAN		KEPALA DUSUN		PEMBANTU KEPALA DUSUN		JUMLAH	
	L	P	L	P	L	P	L	P	L	P	L	P	L	P
	(1)	(2)	(3)	(4)	(5)	(6)	(7)	(8)	(9)	(10)	(11)	(12)	(13)	(14)
01. Tunggulsari	1	0	1	0	3	0	0	0	3	0	0	0	8	0
02. Sumur	1	0	1	0	6	0	0	0	0	0	0	0	8	0
03. Penjalin	1	0	0	0	3	0	0	0	2	0	0	0	6	0
04. Kertomulyo	1	0	0	0	4	0	1	1	3	0	1	0	10	1
05. Blorok	1	0	1	0	3	1	0	0	1	0	0	0	6	1
06. Sidorejo	1	0	1	0	5	0	1	1	4	0	0	0	12	1
07. Tosari	1	0	0	0	3	1	2	0	1	0	0	0	7	1
08. Rejosari	1	0	1	0	4	0	2	0	2	1	0	0	10	1
09. Tunurejo	1	0	0	0	5	0	3	1	4	0	3	0	16	1
10. Purwokerto	1	0	0	1	5	0	3	0	2	0	1	0	12	1
11. Brangsong	1	0	1	0	4	0	2	1	3	0	0	0	11	1
12. Kebonadem	1	0	1	0	2	0	0	0	0	0	0	0	4	0
JUMLAH 2000	12	0	7	1	47	2	14	4	25	1	5	0	110	8
1999	9	0	8	1	46	2	15	4	24	1	5	0	107	8
1998	10	0	8	1	48	2	15	4	26	1	5	0	112	8

BPS Kabupaten Kendal

Sumber data : Kantor Kecamatan Brangsong

Catatan :

Tabel : 3.1.

BANYAKNYA KEPALA KELUARGA DAN BANGUNAN TEMPAT TINGGAL  
KECAMATAN BRANGSONG

TAHUN : 2000

DESA	KEPALA KELUARGA	BANGUNAN TEMPAT TINGGAL
(1)	(2)	(3)
01. Tunggulsari	978	772
02. Sumur	1.146	877
03. Penjalin	384	462
04. Kertomulyo	994	1.358
05. Blorok	495	442
06. Sidorejo	1.275	946
07. Tosari	773	655
08. Rejosari	813	692
09. Turunrejo	952	783
10. Purwokerto	890	592
11. Brangsong	1.323	967
12. Kebonadem	447	351
JUMLAH 2000	10.470	8.907
1998		8.898
1998		8.607

BPS Kabupaten Kendal

Sumber data : Statistik Kecamatan Brangsong & PPLKB Kecamatan Brangsong  
Catatan :

Tabel : 3.2

**KEPADATAN KELUARGA  
KECAMATAN BRANGSONG**

TAHUN : 2000

DESA	PENDUDUK	KELUARGA	KEPADATAN (Orang/KK)
(1)	(2)	(3)	(4)
01. Tunggulsari	4.568	978	5
02. Sumur	4.137	1.146	4
03. Penjalin	1.684	364	4
04. Kertomulyo	4.350	994	4
05. Blorok	2.098	495	4
06. Sidorejo	4.923	1.275	4
07. Tosari	3.057	773	4
08. Rejosari	3.678	813	5
09. Turunrejo	4.086	952	4
10. Purwokerto	3.795	690	4
11. Brangsong	5.720	1.323	4
12. Kebonadem	1.796	447	4
JUMLAH 2000 1999 1998	43.660	10.470	4

BPS Kabupaten Kendal

Sumber data : Statistik Kecamatan Brangsong & PPLKB Kecamatan Brangsong

Catatan :



Tabel : 3.3

**BANYAKNYA KELUARGA MENURUT TAHAPAN  
KECAMATAN BRANGSONG**

TAHUN : 2000

DESA	PRA SEJAHTERA		SEJAHTERA I		SEJAH- TERA	JUM
	ALEK	BAE	ALEK	BAE	III	LAH
(1)	(2)	(3)	(4)	(5)	(6)	(7)
01. Tunggulsari	383	318	17	76	184	978
02. Sumur	445	489	71	96	45	1.146
03. Penjalin	199	74	9	10	92	394
04. Kertomulyo	347	324	29	148	146	994
05. Blorok	177	154	14	22	128	495
06. Sidorejo	341	137	72	104	621	1.275
07. Tosari	280	205	14	16	278	773
08. Rejosari	142	197	25	104	345	813
09. Turunrejo	327	198	8	183	236	952
10. Purwokerto	170	234	6	66	414	690
11. Brangsong	469	200	53	103	478	1.323
12. Kebonadem	135	36	6	31	239	447
JUMLAH 2000	3.415	2.566	324	959	3.206	10.470
1999						
1998						

BPS Kabupaten Kendal

Sumber data : PPLKB Kecamatan Brangsong

Catatan :- ALEK : Alasan Ekonomi

- BAE : Bukan Alasan Ekonomi

Tabel : 3.4

**BANYAKNYA TEMPAT TINGGAL PENDUDUK  
KECAMATAN BRANGSONG**

TAHUN : 2000

DESA	PER- MANEN	SEMI PER- MANEN	PAPAN	BAMBU	JUMLAH
(1)	(2)	(3)	(4)	(5)	(6)
01. Tunggulsari	33	60	360	319	772
02. Sumur	12	28	624	213	877
03. Penjatin	32	72	320	38	462
04. Kertomulyo	41	1.199	54	64	1.358
05. Blorok	26	168	194	54	442
06. Sidorejo	335	171	414	26	946
07. Tosari	24	238	268	125	655
08. Rejosari	108	232	172	180	692
09. Turunrejo	53	275	252	203	783
10. Purwokerto	68	96	218	210	592
11. Brangsong	107	464	268	128	967
12. Kebonadem	48	197	98	18	361
JUMLAH 2000	867	3.200	3.242	1.578	8.887
1999	668	3.187	3.225	1.618	8.698
1998	662	3.141	3.169	1.435	8.607

BPS Kabupaten Kendal

Sumber data : Statistik Kecamatan Brangsong

Catatan :

Tabel : 3.5

**BANYAKNYA PENDUDUK DIRINCI MENURUT JENIS KELAMIN  
KECAMATAN BRANGSONG**

TAHUN : 2000

DESA	LAKI-LAKI	PEREMPUAN	JUMLAH
(1)	(2)	(3)	(4)
01. Tunggul Sari	2.320	2.268	4.588
02. Sumur	2.075	2.062	4.137
03. Penjalin	891	793	1.684
04. Kertomulyo	2.199	2.151	4.350
05. Blorok	1.012	1.084	2.096
06. Sidorejo	2.413	2.510	4.923
07. Tosari	1.439	1.618	3.057
08. Rejosari	1.829	1.849	3.678
09. Tununrejo	2.048	2.018	4.066
10. Purwokerto	1.848	1.947	3.795
11. Brangsong	2.849	2.871	5.720
12. Kebonadem	878	918	1.796
JUMLAH 2000	21.601	22.089	43.690
1999	21.566	22.066	43.654
1998	20.597	21.439	42.036

BPS Kabupaten Kendal

Sumber data: Monografi DESA 2000

Cetakan :

Tabel : 3.6

KEPADATAN PENDUDUK  
KECAMATAN BRANGSONG

TAHUN : 2000

DESA	PENDUDUK	LUAS	KEPADATAN
(1)	(2)	(Km <sup>2</sup> ) (3)	(Orang/Km <sup>2</sup> ) (4)
01. Tunggulsari	4.588	5,36	856
02. Sumur	4.137	2,48	1.668
03. Penjalin	1.684	2,46	685
04. Kertomulyo	4.350	2,61	1.667
05. Blorok	2.096	1,57	1.336
06. Sidorejo	4.923	1,49	3.304
07. Tosari	3.057	1,51	2.025
08. Rejosari	3.678	1,51	2.436
09. Turunrejo	4.066	8,21	495
10. Purwokerto	3.795	3,57	1.063
11. Brangsong	5.720	2,84	2.014
12. Kebonadem	1.796	0,93	1.931
JUMLAH 2000	43.660	34,54	1.271
1999	43.654	34,54	1.264
1998	42.036	34,54	1.217

BPS Kabupaten Kendal

Sumber data : Statistik Kecamatan Brangsong

Catatan :

Tabel : 3.7

**SEX RATIO PENDUDUK LAKI-LAKI TERHADAP PEREMPUAN  
KECAMATAN BRANGSONG**

TAHUN : 2000

DESA	PENDUDUK		SEX RATIO (PER 1000)
	LAKI-LAKI	PEREMPUAN	
(1)	(2)	(3)	(4)
01. Tunggulsari	2.320	2.268	1.023
02. Sumur	2.075	2.062	1.006
03. Penjalın	691	793	1.124
04. Kertomulyo	2.199	2.151	1.022
05. Blorok	1.012	1.084	934
06. Sidorejo	2.413	2.510	961
07. Tosari	1.439	1.618	889
08. Rejosari	1.829	1.849	989
09. Turunrejo	2.048	2.018	1.015
10. Purwokerto	1.848	1.947	949
11. Brangsong	2.849	2.871	992
12. Kebonadem	678	918	966
<hr/>			
JUMLAH 2000	21.801	22.069	987
1999	21.566	22.068	978
1998	20.597	21.439	961

BPS Kabupaten Kendal

Sumber data : Statistik Kecamatan Brangsong

Catatan :

Tabel : 3.8

**PERKEMBANGAN PENDUDUK PER TAHUN  
KECAMATAN BRANGSONG**

TAHUN : 2000

TAHUN	PENDUDUK	PERKEMBANGAN
		PENDUDUK (%)
(1)	(2)	(3)
1981	.	.
1982	.	.
1983	.	.
1984	.	.
1985	.	.
1986	.	.
1987	35.751	.
1988	35.874	0,34
1989	36.055	0,50
1990	37.349	3,59
1991	38.180	2,22
1992	38.399	0,57
1993	38.614	0,56
1994	38.835	0,57
1995	39.075	0,62
1996	41.910	7,26
1997	41.955	0,11
1998	42.036	0,19
1999	43.654	3,85
2000	43.890	0,54

BPS Kabupaten Kendal

Sumber data : Statistik Kecamatan Brangsong

Catatan :

Tabel : 3.9

BANYAKNYA PENDUDUK MENURUT KELOMPOK UMUR  
DAN JENIS KELAMIN  
KECAMATAN BRANGSONG  
TAHUN : 2000

UMUR	LAKHLAKI	PEREMPUAN	JUMLAH
(1)	(2)	(3)	(4)
0 - 4	2.472	2.465	4.937
5 - 9	2.862	2.683	5.535
10 - 14	2.747	2.554	5.301
15 - 19	2.224	2.122	4.346
20 - 24	1.679	1.921	3.600
25 - 29	1.727	1.866	3.583
30 - 39	2.913	2.884	5.797
40 - 49	1.809	1.996	3.805
50 - 59	1.633	1.763	3.396
60 keatas	1.745	1.845	3.590
JUMLAH 2000	21.801	22.089	43.890
1999	21.588	22.088	43.654
1998	20.597	21.439	42.036

BPS Kabupaten Kendal

Sumber data : Statistik Kecamatan Brangsong

Catatan :

Tabel : 3.10

**BANYAKNYA PENDUDUK UMUR 5 - 6, 7 - 12, 13 - 15  
KECAMATAN BRANGSONG**

TAHLIN : 2000

DESA	5 - 6	7 - 12	13 - 15
(1)	(2)	(3)	(4)
01. Tunggulsari	217	711	313
02. Sumur	196	641	263
03. Penjalin	80	261	115
04. Kertomulyo	206	674	297
05. Blorok	99	325	143
06. Sidorejo	233	763	336
07. Tosari	145	474	209
08. Rejosari	174	570	251
09. Turunrejo	195	640	262
10. Purwokerto	180	588	260
11. Brangsong	270	887	391
12. Kebonadem	85	278	123
JUMLAH 2000	2.080	6.812	3.003
1999	2.082	6.777	2.743
1998	1.968	6.153	2.641

BPS Kabupaten Kendal

Sumber data : Statistik Kecamatan Brangsong

Colatan :



Tabel : 3.11

**BANYAKNYA MUTASI PENDUDUK  
KECAMATAN BRANGSONG**

TAHUN : 2000

DESA	KELA- HIRAN	KEMA- TIAN	DATANG	PERGI
(1)	(2)	(3)	(4)	(5)
01. Tunggulsari	19	17	0	5
02. Sumur	22	14	0	0
03. Penjalin	15	12	9	4
04. Kertomulyo	72	40	147	56
05. Blorok	38	33	19	11
06. Sidorejo	33	36	13	2
07. Tosari	56	17	9	4
08. Rejosari	29	26	13	16
09. Turunrejo	74	24	19	14
10. Purwokerto	31	6	0	4
11. Brangsong	54	53	3	9
12. Kebonadem	42	6	0	9
JUMLAH 2000	466	284	232	134
1999	404	548	1.843	81
1998	247	207	210	169

BPS Kabupaten Kendal

Sumber data : Statistik Kecamatan Brangsong

Catatan :

Tabel : 3.12

**BANYAKNYA PENDUDUK DI ATAS 5 TAHUN  
DIRINCI MENURUT PENDIDIKAN  
KECAMATAN BRANGSONG  
TAHUN : 2000**

DESA	TIDAK	TIDAK	BELUM	TAMAT SD
	SEKOLAH	TAMAT SD		
(1)	(2)	(3)	(4)	(5)
01. Tunggulsari	566	448	639	1.727
02. Sumur	245	124	840	2.120
03. Penjalın	308	140	217	630
04. Kertomulyo	89	447	476	1.499
05. Blorok	234	620	219	460
06. Sidorejo	91	286	828	1.247
07. Tosari	528	479	795	442
08. Rejosari	145	840	602	904
09. Turunrejo	88	412	638	1.669
10. Purwokerto	290	218	461	1.484
11. Brangsong	152	680	175	2.225
12. Kebonadem	72	292	60	784
JUMLAH 2000	2.808	4.986	6.170	15.391
1999	3.045	2.688	7.089	17.381
1998	4.091	2.939	4.066	13.162

BPS Kabupaten Kendal

Sumber data : Statistik Kecamatan Brangsong  
Caletan :

Tabel : 3.12 (Lanjutan)

**BANYAKNYA PENDUDUK DI ATAS 5 TAHUN  
DIRINCI MENURUT PENDIDIKAN  
KECAMATAN BRANGSONG  
TAHUN : 2000**

DESA	TAMAT		
	SLTP	SLTA	PT /AKADEMI
(1)	(6)	(7)	(8)
01. Tunggulsari	327	149	18
02. Sumur	222	118	5
03. Penjalin	103	69	8
04. Kertomulyo	1.163	178	9
05. Blorok	207	119	2
06. Sidorejo	1.270	568	80
07. Tosari	329	122	21
08. Rejosari	434	317	23
09. Turunrejo	353	269	16
10. Purwokerto	480	394	42
11. Brangsong	1.076	731	39
12. Kebonadem	202	126	38
JUMLAH 2000	6.168	3.198	299
1999	5.046	3.231	273
1998	3.651	2.468	255

BPS Kabupaten Kendal

Sumber data : Statistik Kecamatan Brangsong

Catatan :

Tabel : 3.13

**BANYAKNYA PENDUDUK DI ATAS 10 TAHUN YANG BEKERJA  
DIRINCI MENURUT MATA PENCAHARIAN  
KECAMATAN BRANGSONG  
TAHUN : 2000**

DESA	PETANI	BURUH TANI	NELAYAN	PENGU- SAHA	BURUH INDUSTRI/ BANGUNAN
(1)	(2)	(3)	(4)	(5)	(6)
01. Tunggulsari	1.413	383	0	4	145
02. Sumur	548	1.287	0	1	113
03. Penjalin	666	774	0	0	762
04. Kertomulyo	968	1.071	0	0	1.343
05. Blorok	266	217	0	1	433
06. Sidorejo	210	884	0	6	240
07. Tosari	305	170	0	12	250
08. Rejosari	363	691	20	18	277
09. Tununrejo	863	904	36	2	605
10. Purwokerto	323	281	0	24	201
11. Brangsong	757	729	3	50	1.023
12. Kebonadem	246	354	0	8	218
JUMLAH 2000	6.913	7.944	59	128	5.810
1999	5.639	8.213	40	124	4.825
1998	5.965	8.806	28	135	3.569

BPS Kabupaten Kendal

Sumber data : Statistik Kecamatan Brangsong

Catatan :

Tabel : 3.13 (Lanjutan)

BANYAKNYA PENDUDUK DI ATAS 10 TAHUN YANG BEKERJA  
DIRINCI MENURUT MATA PENCAHARIAN  
KECAMATAN BRANGSONG  
TAHUN : 2000

DESA	PE -	ANG -	PNS /	PEN -	LAIN-
	DAGANG	KUTAN	ABRI	SIJUN	LAIN
(1)	(7)	(8)	(9)	(10)	(11)
01. Tunggulsari	16	7	36	9	514
02. Sumur	50	22	11	4	509
03. Penjalın	35	20	12	5	163
04. Kertomulyo	34	20	12	5	490
05. Blorok	8	15	31	14	364
06. Sidorejo	140	46	46	3	518
07. Tosari	45	24	18	25	353
08. Rejosari	23	21	64	25	622
09. Tununrejo	36	37	31	13	696
10. Purwokerto	20	29	20	14	443
11. Brangsong	57	58	59	11	259
12. Kebonadem	53	44	26	12	214
JUMLAH 2000	517	343	365	140	5.343
1999	608	404	469	154	5.372
1998	1.291	424	554	172	5.044

BPS Kabupaten Kendal

Sumber data : Statistik Kecamatan Brangsong

Calatan :

Tabel : 4.1.

**BANYAKNYA PUS AKSEPTOR KB AKTIF  
KECAMATAN BRANGSONG**

TAHUN : 2000

DESA	PUS	KONTRASEPSI				
		IUD	PIL	KONDOM	OV	
(1)	(2)	(3)	(4)	(5)	(6)	
01. Tunggulsari	641	3	207	0	0	
02. Sumur	643	17	240	0	0	
03. Penjalin	271	0	42	0	0	
04. Kertomulyo	664	2	260	0	0	
05. Blorok	358	14	50	0	0	
06. Sidorejo	991	20	223	3	0	
07. Tosari	503	17	183	0	0	
08. Rejosari	575	9	210	0	0	
09. Turunrejo	580	8	212	0	0	
10. Purwokerto	620	8	158	3	1	
11. Brangsong	962	39	291	4	0	
12. Kebonadem	323	13	64	2	2	
JUMLAH 2000		7.131	150	2.140	12	3
1999		6.807	178	1.682	12	0
1998		6.664	169	1.477	23	0

BPS Kabupaten Kendal

Sumber data : PPLKB Kecamatan Brangsong

Catatan :

Tabel : 4.1. (lanjutan)

**BANYAKNYA PUS AKSEPTOR KB AKTIF  
KECAMATAN BRANGSONG**

TAHUN : 2000

DESA	KONTRASEPSI				JUMLAH
	INP	SUNTIK	MOP	MOW	
(1)	(7)	(8)	(9)	(10)	(11)
01. Tunggunsari	107	106	5	33	460
02. Sumur	25	168	1	6	457
03. Penjalin	31	131	2	10	216
04. Kertomulyo	37	159	0	7	455
05. Blorok	51	144	1	28	288
06. Sidorejo	55	443	4	18	766
07. Tosari	36	124	3	14	376
08. Rejosari	14	113	1	15	362
09. Turunrejo	21	203	0	1	445
10. Purwokerto	38	258	3	18	487
11. Brangsong	32	289	1	17	677
12. Kebonadem	4	134	2	8	228
JUMLAH 2000	450	2.275	23	175	5.228
1999	540	2.916	28	190	5.546
1998	483	3.223	29	183	5.587

BPS Kabupaten Kendal

Sumber data : PPLKB Kecamatan Brangsong

Celatan :

Tabel : 5.1

**BANYAKNYA PEMELUK AGAMA  
KECAMATAN BRANGSONG**

TAHUN : 2000

DESA	ISLAM	KRISTEN		BUDHA	HINDU
		PROT.	KTL		
(1)	(2)	(3)	(4)	(5)	(6)
01. Tunggulsari	4.588	0	0	0	0
02. Sumur	4.137	0	0	0	0
03. Penjañin	1.684	0	0	0	0
04. Kertomulyo	4.350	0	0	0	0
05. Blorok	2.092	0	4	0	0
06. Sidorejo	4.810	42	71	0	0
07. Tosari	3.053	4	0	0	0
08. Rejosari	3.678	0	0	0	0
09. Turunrejo	4.062	0	4	0	0
10. Purwokerto	3.795	0	0	0	0
11. Brangsong	5.715	4	1	0	0
12. Kebonadem	1.796	0	0	0	0
<b>JUMLAH 2000</b>	<b>43.760</b>	<b>50</b>	<b>80</b>	<b>0</b>	<b>0</b>
1999	43.584	3	87	0	0
1998	42.018	18	0	0	0

BPS Kabupaten Kendal

Sumber data : Statistik Kecamatan Brangsong

Calatan :



Tabel : 5.2

BANYAKNYA TEMPAT IBADAH  
KECAMATAN BRANGSONG

TAHUN : 2000

DESA	MASJID	MUSHOLA	GEREJA	KULJ PURA
(1)	(2)	(3)	(4)	(5)
01. Tunggulsari	2	17	0	0
02. Sumur	1	23	0	0
03. Penjalin	1	7	0	0
04. Kertomulyo	3	21	0	0
05. Blorok	2	7	0	0
06. Sidorejo	2	18	0	0
07. Tosari	2	11	0	0
08. Rejosari	1	16	0	0
09. Turunrejo	4	12	0	0
10. Purwokerto	2	11	0	0
11. Brangsong	2	24	0	0
12. Kebonadem	1	7	0	0
JUMLAH 2000	23	174	0	0
1999	23	174	0	0
1998	21	153	0	0

BPS Kabupaten Kendal

Sumber data : Statistik DESA di Kecamatan Brangsong

Catatan :

Tabel : 5.3

PESERTA CALON JAMAAH HAJI  
KECAMATAN BRANGSONG  
TAHUN: 1998 - 2000

DESA	1998	1999	2000
(1)	(2)	(3)	(4)
01. Tunggulsari	0	0	0
02. Sumur	0	0	1
03. Penjalin	0	3	0
04. Kertomulyo	0	1	5
05. Blorok	0	0	0
06. Sidorejo	0	3	4
07. Tosari	6	0	1
08. Rejosari	0	5	12
09. Tununrejo	0	3	3
10. Purwokerto	0	6	12
11. Brangsong	5	12	3
12. Kebonadem	1	2	0
JUMLAH	12	35	41

BPS Kabupaten Kendal

Sumber data : KUA Kecamatan Brangsong  
Catatan :

Tabel : 5.4

**BANYAKNYA ULAMA, MUBALIGH, DAN KHOTIB  
KECAMATAN BRANGSONG**

TAHUN : 2000

DESA	ULAMA	MUBALIGH	KHOTIB
(1)	(2)	(3)	(4)
01. Tunggulsari	37	22	15
02. Sumur	28	8	5
03. Penjalin	10	0	5
04. Kertomulyo	27	1	10
05. Blorok	14	2	5
06. Sidorejo	24	0	9
07. Tosari	15	11	5
08. Rejosari	17	2	8
09. Tununrejo	27	0	16
10. Purwokerto	17	7	10
11. Brangsong	2	22	10
12. Kebonadem	5	3	5
JUMLAH 2000	223	78	103
1999	185	23	115
1998			

BPS Kabupaten Kendal

Sumber data : KUA Kecamatan Brangsong  
Cetakan :

Tabel :5.5

BANYAKNYA NIKAH, TALAK, CERAI DAN RUJUK  
KECAMATAN BRANGSONG

TAHLIN : 2000

DESA	NIKAH	TALAK	CERAI	RUJUK
(1)	(2)	(3)	(4)	(5)
01. Tunggulsari	26	5	4	0
02. Sumur	40	7	16	0
03. Penjalin	10	0	3	0
04. Kertomulyo	32	1	7	0
05. Blorok	8	1	3	0
06. Sidorejo	28	1	3	0
07. Tosari	17	2	3	0
08. Rejosari	16	2	3	0
09. Turunrejo	12	0	1	0
10. Purwokerto	18	3	1	0
11. Brangsong	43	3	3	0
12. Kebonadem	14	1	3	0
JUMLAH 2000	264	28	50	0
1999	454	5	21	0
1998	371	22	25	0

BPS Kabupaten Kendal

Sumber data : KUA Kecamatan Brangsong

Catatan :

Tabel : 8.1

BANYAKNYA SEKOLAH TK, MURID DAN GURU  
KECAMATAN BRANGSONG

TAHUN : 2000

DESA	SEKOLAH	MURID	GURU
(1)	(2)	(3)	(4)
01. Tunggulsari	1	33	2
02. Sumur	0	0	0
03. Penjalin	0	0	0
04. Kertomulyo	0	0	0
05. Blorok	0	0	0
06. Sidorejo	2	75	4
07. Tosari	1	42	2
08. Rejosari	1	34	2
09. Turunrejo	1	39	2
10. Purwokerto	2	94	7
11. Brangsong	2	100	4
12. Kebonadem	1	48	2
JUMLAH 2000	11	466	25
1999	10	394	20
1998	6	138	15

BPS Kabupaten Kendal

Sumber data : Masing-masing Sekolah di Kecamatan Brangsong  
Catatan :

Tabel : 6.2

BANYAKNYA SEKOLAH DASAR NEGERI, MURID DAN GURU  
KECAMATAN BRANGSONG

TAHLUN : 2000

DESA	SEKOLAH	MURID	GURU
(1)	(2)	(3)	(4)
01. Tunggulsari	2	640	14
02. Sumur	2	642	16
03. Penjalin	1	264	7
04. Kertomulyo	2	412	14
05. Blorok	2	377	13
06. Sidorejo	4	687	28
07. Tosari	2	295	13
08. Rejosari	2	480	17
09. Tununrejo	2	538	16
10. Purwokerto	2	504	15
11. Brangsong	2	578	16
12. Kebonadem	2	448	16
JUMLAH 2000	25	5.663	185
1999	25	5.876	180
1998	25	5.722	184

BPS Kabupaten Kendal

Sumber data : Masing-masing Sekolah di Kecamatan Brangsong  
Catatan :

Tabel : 6.3

**BANYAKNYA MADRASAH IBTIDAYAH, MURID DAN GURU  
KECAMATAN BRANGSONG**

TAHLIN : 2000

DESA	SEKOLAH	MURID	GURU
(1)	(2)	(3)	(4)
01. Tunggulsari	0	0	0
02. Sumur	0	0	0
03. Penjalin	0	0	0
04. Kertomulyo	1	168	7
05. Biorok	0	0	0
06. Sidorejo	0	0	0
07. Tosari	0	0	0
08. Rejosari	0	0	0
09. Turunrejo	1	142	6
10. Purwokerto	0	0	0
11. Brangsong	1	218	6
12. Kebonadem	0	0	0
JUMLAH 2000	3	528	19
1999	3	531	19
1998	3	536	19

BPS Kabupaten Kendal

Sumber data : Masing-masing Sekolah di Kecamatan Brangsong

Catatan :

Tabel : 8.4

BANYAKNYA SEKOLAH LANJUTAN PERTAMA NEGERI, MURID DAN GURU  
KECAMATAN BRANGSONG

TAHLIN : 2000

DESA	SEKOLAH	MURID	GURU
(1)	(2)	(3)	(4)
01. Tunggulsari	0	0	0
02. Sumur	0	0	0
03. Penjalin	0	0	0
04. Kertomulyo	1	524	24
05. Blorok	0	0	0
06. Sidorejo	0	0	0
07. Tosari	0	0	0
08. Rejosari	0	0	0
09. Turunrejo	0	0	0
10. Purwokerto	0	0	0
11. Brangsong	1	619	38
12. Kebonadem	0	0	0
JUMLAH 2000	2	1.343	62
1999	2	1.489	68
1998	2	1.450	65

BPS Kabupaten Kendal

Sumber data : Masing-masing Sekolah di Kecamatan Brangsong  
Catatan : Termasuk SLTP Kejuruan Negeri



Tabel : 6.5

**BANYAKNYA SEKOLAH LANJUTAN PERTAMA SWASTA, MURID DAN GURU  
KECAMATAN BRANGSONG**

TAHUN : 2000

DESA	SEKOLAH	MURID	GURU
(1)	(2)	(3)	(4)
01. Tunggulsari	0	0	0
02. Sumur	0	0	0
03. Penjalin	0	0	0
04. Kertomulyo	0	0	0
05. Blorok	1	199	15
06. Sidorejo	1	479	28
07. Tosari	0	0	0
08. Rejosari	1	244	12
09. Turunrejo	0	0	0
10. Purwokerto	0	0	0
11. Brangsong	0	0	0
12. Kebonadem	0	0	0
JUMLAH 2000	3	922	55
1999	3	668	41
1998	3	662	52

BPS Kabupaten Kendal

Sumber data : Masing-masing Sekolah di Kecamatan Brangsong  
 Catatan : Termasuk SLTP Kejuruan Swasta

Tabel : 6.6

**BANYAKNYA MADRASAH TSANAWIYAH, MURID DAN GURU  
KECAMATAN BRANGSONG**

TAHUN : 2000

DESA	SEKOLAH	MURID	GURU
(1)	(2)	(3)	(4)
01. Tunggulsari	0	0	0
02. Sumur	0	0	0
03. Penjalin	0	0	0
04. Kertomulyo	0	0	0
05. Blorok	0	0	0
06. Sidorejo	0	0	0
07. Tosari	0	0	0
08. Rejosari	0	0	0
09. Turusrejo	0	0	0
10. Purwokerto	1	557	29
11. Brangsong	0	0	0
12. Kebonadem	0	0	0
JUMLAH 2000	1	557	29
1999	1	566	27
1998	1	562	30

BPS Kabupaten Kendal

Sumber data : Masing-masing Sekolah di Kecamatan Brangsong

Catatan :

Tabel : 7.1

**BANYAKNYA DOKTER, TENAGA MEDIS (MANTRI KESEHATAN),  
 BIDAN, DUKUN BAYI, DAN JURU SUNAT  
 KECAMATAN BRANGSONG  
 TAHUN : 2000**

DESA	DOKTER	MANTRI KES.	BIDAN	DUKUN BAYI	JURU SUNAT
(1)	(2)	(3)	(4)	(5)	(6)
01. Tunggulsari	0	0	1	1	0
02. Sumur	0	0	1	1	0
03. Penjalin	0	1	1	1	0
04. Kertomulyo	0	0	1	1	0
05. Blorok	0	0	1	1	0
06. Sidorejo	0	2	2	3	0
07. Tosari	0	0	1	1	0
08. Rejosari	0	1	1	1	0
09. Turunrejo	0	0	1	1	0
10. Purwokerto	0	1	1	1	0
11. Brangsong	0	0	2	1	0
12. Kebonadem	0	0	1	1	0
<b>JUMLAH 2000</b>	<b>0</b>	<b>5</b>	<b>14</b>	<b>14</b>	<b>0</b>
1999	3	4	8	29	0
1998	3	4	3	29	0

BPS Kabupaten Kendal

Sumber data : Puskesmas Kecamatan Brangsong

Catatan :

Tabel : 7.2

**BANYAKNYA FASILITAS KESEHATAN  
KECAMATAN BRANGSONG**

TAHUN : 2000

DESA	RSU	PUSKESMAS	PUSKESMAS PEMBANTU
(1)	(2)	(3)	(4)
01. Tunggulsari	0	0	0
02. Sumur	0	0	1
03. Penjalin	0	0	0
04. Kertomulyo	0	0	0
05. Blorok	0	0	0
08. Sidorejo	0	1	0
07. Tosari	0	0	0
08. Rejosari	0	0	0
09. Turunrejo	0	0	1
10. Purwokerto	0	0	0
11. Brangsong	0	1	0
12. Kebonadem	0	0	0
Jumlah 2000	0	2	2
1999	0	2	2
1998	0	2	2

BPS Kabupaten Kendal

Sumber data: Puskesmas Kecamatan Brangsong  
Cetakan :

Tabel : 7.2 (lanjutan)

**BANYAKNYA FASILITAS KESEHATAN  
KECAMATAN BRANGSONG**

TAHUN : 2000

DESA	DOKTER UMUM	DOKTER GIGI	RUMAH BERSALIN
(1)	(2)	(3)	(4)
01. Tunggulsari	0	0	0
02. Sumur	0	0	0
03. Penjalin	0	0	0
04. Kertomutyo	0	0	0
05. Blorok	0	0	0
06. Sidorejo	0	0	1
07. Tosari	0	0	0
08. Rejosari	0	0	0
09. Turunrejo	0	0	0
10. Purwokerto	0	0	0
11. Brangsong	1	0	1
12. Kebonadem	0	0	1
<b>JJMLAH 2000</b>	<b>1</b>	<b>0</b>	<b>3</b>
1999	1	0	3
1998	1	0	3

BPS, Kabupaten Kendal

Sumber data: Puskesmas Kecamatan Brangsong  
Catatan :

Tabel : 7.3

**BANYAKNYA RUMAH SEHAT A, B, C  
KECAMATAN BRANGSONG  
TAHUN : 2000**

DESA	TYPE RUMAH SEHAT			JUMLAH
	A SEHAT	B KURANG SEHAT	C TIDAK SEHAT	
(1)	(2)	(3)	(4)	(5)
01. Tunggulsari	4	298	691	993
02. Sumur	4	92	916	1.012
03. Penjalin	0	88	266	354
04. Kertomulyo	0	12	916	928
05. Blorok	4	39	428	471
06. Sidorejo	30	130	996	1.156
07. Tosari	51	164	443	658
08. Rejosari	220	258	234	712
09. Turunrejo	14	238	531	783
10. Purwokerto	221	322	456	999
11. Brangsong	40	302	792	1.134
12. Kebonadem	37	80	294	391
JJMLAH 2000	625	2.003	6.963	9.591
1999	615	1.970	6.984	9.569
1998	4.003	3.169	1.435	8.607

BPS Kabupaten Kendal

Sumber data : Kantor Kecamatan Brangsong

Catatan :

Tabel : 7.4

**BANYAKNYA SARANA AIR BERSIH  
KECAMATAN BRANGSONG**

TAHUN : 2000

DESA	SUMUR ARTETIS	SPT	SUMUR GALI	PELANG- GAN... PAM
(1)	(2)	(3)	(4)	(5)
01. Tunggulsari	0	0	105	0
02. Sumur	0	0	46	0
03. Penjalin	0	0	201	0
04. Kertomulyo	0	1	375	0
05. Blorok	0	7	97	0
06. Sidorejo	0	4	571	250
07. Tosari	0	105	330	0
08. Rejosari	1	0	248	121
09. Turunrejo	4	0	152	0
10. Purwokerto	3	0	150	126
11. Brangsong	2	0	254	161
12. Kebonadem	0	0	98	133
JUMLAH 2000	10	117	2.627	791
1999	5	263	2.565	668
1998	0	233	3.240	384

BPS Kabupaten Kendal

Sumber data : Puskesmas Kecamatan Brangsong

Catatan :

Tabel : 7.5

BANYAKNYA JAMBAAN UMUM, INPRES, DAN SWADAYA  
KECAMATAN BRANGSONG

TAHUN : 2000

DESA	UMUM	INPRES	SWADAYA
(1)	(2)	(3)	(4)
01. Tunggulsari	0	0	6
02. Sumur	0	0	4
03. Penjalin	0	0	25
04. Kertomulyo	0	0	27
05. Blorok	0	0	23
06. Sidorejo	0	0	175
07. Tosari	0	0	29
08. Rejosari	2	0	153
09. Turunrejo	0	0	91
10. Purwokerto	0	0	120
11. Brangsong	0	0	172
12. Kebonadem	0	0	183
JUMLAH 2000	2	0	1.008
1999			
1998			

BPS Kabupaten Kendal

Sumber data : Puskesmas Kecamatan Brangsong

Celatan :



Tabel : 8.1

**BANYAKNYA PENDERITA CACAT  
KECAMATAN BRANGSONG**

TAHUN : 2000

DESA	JENIS PENDERITA CACAT						
	TUNA NETRA	TUBUH	MEN TAL	TULI	PSI- KOTIK	BISU.. TULI	JUM... LAH
(1)	(2)	(3)	(4)	(5)	(6)	(7)	(8)
01. Tunggulsari	0	2	1	0	1	2	6
02. Sumur	4	3	1	0	3	0	11
03. Penjalin	1	10	6	0	0	0	17
04. Kertomulyo	2	5	0	0	1	2	10
05. Blorok	0	3	1	0	3	1	8
06. Sidorejo	2	0	3	0	2	3	10
07. Tosari	3	3	3	0	2	5	16
08. Rejosari	1	7	3	0	0	1	12
09. Turunrejo	2	12	7	0	4	10	35
10. Purwokerto	4	13	3	0	2	2	24
11. Brangsong	3	2	2	0	1	0	8
12. Kebonadem	0	2	2	0	1	0	5
JUMLAH 2000	22	62	32	0	20	26	162
1999	33	66	19	0	9	12	139
1998	35	53	25	0	0	18	131

BPS Kabupaten Kendal

Sumber data : Kantor Kecamatan Brangsong

Catatan : Untuk Tuli data tidak tersedia

Tabel : 9.1

**LUAS PANEN DAN PRODUKSI PADI SAWAH DAN GOGO  
KECAMATAN BRANGSONG**

TAHUN : 2000

DESA	PADI SAWAH		PADI GOGO	
	LUAS	PRODUKSI	LUAS	PRODUKSI
	(Ha)	(Ton)	(Ha)	(Ton)
(1)	(2)	(3)	(4)	(5)
01. Tunggulsari	246,00	1.623,60	95,00	370,50
02. Sumur	0,00	0,00	174,00	626,40
03. Penjalin	225,00	1.372,50	68,00	330,00
04. Kertomulyo	522,00	3.549,60	0,00	0,00
05. Blorok	174,00	1.044,00	91,00	345,80
06. Sidorejo	243,00	1.652,40	0,00	0,00
07. Tosari	284,00	1.945,40	0,00	0,00
08. Rejosari	323,00	2.057,20	0,00	0,00
09. Turunrejo	669,00	4.348,50	0,00	0,00
10. Purwokerto	646,00	4.134,40	0,00	0,00
11. Brangsong	596,00	3.993,20	0,00	0,00
12. Kebonadem	180,00	1.188,00	0,00	0,00
JUMLAH 2000	4.108,00	28.918,60	448,00	1.672,70
1999	2.670,00	15.365,70	223,00	1.034,60
1998	1.461,00	6.450,00	0,00	0,00

BPS Kabupaten Kendal

Sumber data : Mantri Tani Kecamatan Brangsong

Catatan :

Tabel : 9.2

**LUAS PANEN DAN PRODUKSI PADI DAN JAGUNG  
KECAMATAN BRANGSONG**

TAHLIN : 2000

DESA	PADI		JAGUNG		
	LUAS	PRODUKSI	LUAS	PRODUKSI	
	( Ha )	( Ton )	( Ha )	( Ton )	
(1)	(2)	(3)	(4)	(5)	
01. Tunggutsari	341,00	1.994,10	42,00	159,60	
02. Sumur	174,00	626,40	98,00	309,70	
03. Penjalin	313,00	1.702,50	46,00	170,20	
04. Kertomulyo	522,00	3.549,60	0,00	0,00	
05. Blorok	265,00	1.389,80	56,00	224,00	
06. Sidorejo	243,00	1.662,40	0,00	0,00	
07. Tosari	284,00	1.945,40	0,00	0,00	
08. Rejosari	323,00	2.057,20	0,00	0,00	
09. Turunrejo	669,00	4.348,50	0,00	0,00	
10. Purwokerto	648,00	4.134,40	0,00	0,00	
11. Brangsong	596,00	3.993,20	0,00	0,00	
12. Kebonadem	180,00	1.188,00	0,00	0,00	
JUMLAH 2000		4.668,00	28.591,50	242,00	682,50
1999		2.893,00	16.400,50	182,00	458,90
1998		1.461,00	6.450,00		

BPS Kabupaten Kendal

Sumber data: Mantri Teri Kecamatan Brangsong

Calatan :

Tabel : 9.3

**LUAS PANEN DAN PRODUKSI UBI KAYU DAN UBI JALAR  
KECAMATAN BRANGSONG**

TAHUN : 2000

DESA	UBI KAYU		UBI JALAR	
	LUAS	PROD	LUAS	PROD
	(Ha)	(Ton)	(Ha)	(Ton)
(1)	(2)	(3)	(4)	(5)
01. Tunggunsari	45,00	832,50	0,00	0,00
02. Sumur	56,00	1.064,00	0,00	0,00
03. Penjalin	36,00	665,00	0,00	0,00
04. Kertomulyo	0,00	0,00	0,00	0,00
05. Blorok	31,00	565,90	0,00	0,00
06. Sidorejo	0,00	0,00	0,00	0,00
07. Tosari	0,00	0,00	0,00	0,00
08. Rejosari	0,00	0,00	0,00	0,00
09. Turunrejo	0,00	0,00	0,00	0,00
10. Purwokerto	0,00	0,00	0,00	0,00
11. Brangsong	0,00	0,00	0,00	0,00
12. Kebonadem	0,00	0,00	0,00	0,00
JUMLAH 2000	167,00	3.147,40	0,00	0,00
1999	194,00	3.256,00	0,00	0,00
1998				

BPS Kabupaten Kendal

Sumber data : Mantri Teri Kecamatan Brangsong  
Catatan :

Tabel : 9.4

**LUAS PANEN DAN PRODUKSI KACANG TANAH DAN KEDELAI  
KECAMATAN BRANGSONG**

TAHUN : 2000

DESA	KACANG TANAH		KEDELAI	
	LUAS	PROD	LUAS	PROD
	(Ha)	(Ton)	(Ha)	(Ton)
(1)	(2)	(3)	(4)	(5)
01. Tunggulsari	0,00	0,00	0,00	0,00
02. Sumur	4,00	8,80	0,00	0,00
03. Penjalin	0,00	0,00	0,00	0,00
04. Kertomulyo	0,00	0,00	0,00	0,00
05. Blorok	2,00	5,60	0,00	0,00
06. Sidorejo	0,00	0,00	0,00	0,00
07. Tosari	0,00	0,00	0,00	0,00
08. Rejosari	0,00	0,00	0,00	0,00
09. Turunrejo	0,00	0,00	0,00	0,00
10. Purwokerto	0,00	0,00	0,00	0,00
11. Brangsong	0,00	0,00	0,00	0,00
12. Kebonadem	0,00	0,00	0,00	0,00
<b>JUMLAH 2000</b>	<b>6,00</b>	<b>14,40</b>	<b>0,00</b>	<b>0,00</b>
1999	61,00	108,80	0,00	0,00
1998				

BPS Kabupaten Kendal

Sumber data : Mantri Tani Kecamatan Brangsong

Catatan :

Tabel : 9.5

**PRODUKSI TANAMAN PERDAGANGAN  
KECAMATAN BRANGSONG**

TAHUN : 2000

TAHUN	KELAPA	TEBAKAU	KAPOK
(1)	(Budr) (2)	(Kw) (3)	(Kw) (4)
1993	55.320	306,00	19,88
1994	63.728	162,00	23,86
1995	64.240	118,00	24,20
1996	64.135	98,00	24,00
1997	64.082	360,00	30,10
1998	63.720	324,00	31,80
1999	63.980	180,00	32,30
2000	64.308	216,00	31,94

BPS Kabupaten Kendal

Sumber data : Petugas Perkebunan Brangsong

Cetakan :

Tabel : 9.6

**PRODUKSI IKAN  
KECAMATAN BRANGSONG**

**TAHUN : 2000**

BULAN	PRODUKSI			
	BANDENG	UDANG	LELE	RUCAH
	( Ton )	( Ton )	( Ton )	( Ton )
(1)	(2)	(3)	(4)	(5)
01. Januari	12,42	13,28	0,00	3,06
02. Pebruari	10,36	18,24	0,00	1,32
03. Maret	10,03	7,35	0,00	14,13
04. April	8,34	8,02	0,24	15,18
05. Mei	5,18	9,34	0,00	6,54
06. Juni	9,94	8,16	0,00	6,82
07. Juli	9,32	8,98	0,00	4,52
08. Agustus	8,94	1,02	0,00	14,37
09. September	9,39	18,28	0,00	11,64
10. Oktober	8,86	18,62	0,22	12,02
11. Nopember	8,42	0,90	0,00	13,45
12. Desember	0,85	8,22	0,00	12,68
<b>JUMLAH 2000</b>	<b>101,95</b>	<b>120,41</b>	<b>0,46</b>	<b>115,71</b>
<b>1999</b>	<b>180,99</b>	<b>197,69</b>	<b>0,00</b>	<b>126,38</b>
<b>1998</b>				

BPS Kabupaten Kendal

Sumber data : Mantri Perikanan Kecamatan Brangsong  
Catatan :

Tabel : 9.7

BANYAKNYA PEMILIK TAMBAK  
KECAMATAN BRANGSONG

TAHUN : 2000

DESA	LUAS	PEMLIK
(1)	(Ha) (2)	(Orang) (3)
01. Tunun Rejo	125,00	28
02. Purwokerto	75,00	49
03.	0,00	0
04.	0,00	0
	JUMLAH 2000	77
	1999	75
	1998	

BPS Kabupaten Kendal

Sumber data : Patugas Perikanan di Kecamatan Brangsong  
Catelan :



Tabel : 9.8

**BANYAKNYA UNGGAS  
KECAMATAN BRANGSONG**

TAHUN : 2000

DESA	AYAM KAMPUNG	AYAM RAS PETELOR	AYAM RAS PEDAGING	BEBEK ITIK
(1)	(2)	(3)	(4)	(5)
01. Tunggulsari	4.523	0	0	315
02. Sumur	9.256	0	0	0
03. Penjatin	1.703	0	0	100
04. Kertomutyo	1.679	0	0	3.450
05. Blorok	1.827	0	0	350
06. Sidorejo	2.739	0	0	0
07. Tosari	2.015	0	0	225
08. Rejosari	1.637	0	0	300
09. Turunrejo	2.442	0	0	408
10. Purwokerto	2.653	0	0	6.950
11. Brangsong	2.417	0	0	257
12. Kebonadem	1.539	0	0	137
JUMLAH 2000	34.430	0	0	12.492
1999	36.578	0	0	18.566
1998	19.960	0	7.431	3.408

BPS Kabupaten Kendal

Sumber data : Pelugas Peternakan Kecamatan Brangsong

Calatan :

Tabel : 8.6 (lanjutan)

BANYAKNYA UNGGAS  
KECAMATAN BRANGSONG

TAHUN : 2000

DESA	ITIK	BURUNG	ANGSA
	MANILA/ ENTOG	PUYUH	
(1)	(6)	(7)	(8)
01. Tunggulsari	147	0	8
02. Sumur	26	0	0
03. Penjalin	66	0	8
04. Kertomulyo	217	0	12
05. Blorok	106	0	28
06. Sidorejo	71	0	19
07. Tosari	63	0	0
08. Rejosari	92	0	24
09. Turunrejo	213	0	11
10. Purwokerto	112	2.800	9
11. Brangsong	98	0	27
12. Kebonadem	57	0	18
JJMLAH 2000	1.266	2.800	162
1999	115	0	180
1998	578	0	148

BPS Kabupaten Kendal

Sumber data : Petugas Pelemakan Kecamatan Brangsong

Celatan :

Tabel : 9.9

PRODUKSI TELUR UNGGAS  
KECAMATAN BRANGSONG  
TAHUN : 2000

DESA	AYAM	AYAM	ITIK	BURUNG
	RAS	BURAS		PUYUH
	(Kg)	(Kg)		(Kg)
(1)	(2)	(3)	(4)	(5)
01. Tunggulsari	0	2.035	2.778	0
02. Sumur	0	4.165	0	0
03. Penjalin	0	766	662	0
04. Kertomulyo	0	756	30.429	0
05. Biorok	0	622	3.087	0
06. Sidorejo	0	1.232	0	0
07. Tosari	0	907	1.984	0
08. Rejosari	0	737	2.646	0
09. Turunrejo	0	1.089	3.569	0
10. Purwokerto	0	1.194	61.299	2.752
11. Brangsong	0	1.088	2.267	0
12. Kebonadem	0	683	1.208	0
JJMLAH 2000	0	15.494	110.179	2.752
1999	0	16.450	163.928	0
1998	0	8.982	33.059	0

BPS Kabupaten Kendal

Sumber data : Pelugas Pelemakan Kecamatan Brangsong  
Catatan :

Tabel : 9.10

**BANYAKNYA TERNAK  
KECAMATAN BRANGSONG**

TAHUN : 2000

DESA	SAPI	SAPI	KERBAU	KUDA	
	BIASA	PERAH			
(1)	(2)	(3)	(4)	(5)	
01. Tunggulsari	10	0	14	0	
02. Sumur	6	0	0	0	
03. Penjalin	0	0	0	13	
04. Kertomulyo	2	0	5	11	
05. Blorok	4	0	0	6	
06. Sidorejo	7	0	12	34	
07. Tosari	0	0	21	4	
08. Rejosari	0	0	3	0	
09. Turunrejo	0	0	39	3	
10. Purwokerto	0	0	0	0	
11. Brangsong	4	0	41	4	
12. Kebonadem	0	0	16	0	
	<b>JUMLAH 2000</b>	<b>33</b>	<b>0</b>	<b>151</b>	<b>75</b>
	1999	37	0	252	66
	1998	41	0	226	65

BPS Kabupaten Kendal

Sumber data : Petugas Peternakan Kecamatan Brangsong

Catatan :

Tabel : 9.10 (lanjutan)

**BANYAKNYA TERNAK  
KECAMATAN BRANGSONG  
TAHUN : 2000**

DESA	KAMBING	DOMBA	BABI
(1)	(2)	(3)	(4)
01. Tunggulsari	792	0	0
02. Sumur	403	38	0
03. Penjalin	267	0	0
04. Kertomulyo	54	23	0
05. Blorok	203	0	0
06. Sidorejo	128	74	0
07. Tosari	174	31	0
08. Rejosari	98	28	0
09. Turunrejo	75	37	0
10. Purwokerto	23	0	0
11. Brangsong	187	35	0
12. Kebonadem	58	25	0
JUMLAH 2000	2.482	291	0
1999	4.901	1.368	0
1998	4.253	3.763	0

BPS Kabupaten Kendal

Sumber data : Petugas Peternakan Kecamatan Brangsong  
Catatan :

Tabel : 10.1

**BANYAKNYA SARANA ANGKUTAN DARAT  
KENDARAAN BERMOTOR  
KECAMATAN BRANGSONG  
TAHUN : 2000**

DESA	COLT	BUS	TRUK	MOBIL PRIBADU DINAS	SEPEDA MOTOR
(1)	(2)	(3)	(4)	(5)	(6)
01. Tunggulsari	0	0	0	0	68
02. Sumur	7	0	0	1	82
03. Penjalin	10	0	0	1	78
04. Kertomulyo	6	0	0	4	211
05. Blorok	0	0	0	1	82
06. Sidorejo	29	0	1	19	224
07. Tosari	0	0	0	5	25
08. Rejosari	3	0	0	2	52
09. Turunrejo	9	0	0	3	119
10. Purwokerto	0	0	17	6	59
11. Brangsong	5	0	5	10	45
12. Kebonadem	9	0	4	5	42
<b>JUMLAH 2000</b>	<b>78</b>	<b>0</b>	<b>27</b>	<b>57</b>	<b>1.087</b>
1999	62	0	28	55	790
1998	63	0	59	32	459

BPS Kabupaten Kendal

Sumber data : Statistik Kecamatan Brangsong

Catatan :

Tabel : 10.2

**BANYAKNYA SARANA ANGKUTAN DARAT  
KENDARAAN TAK BERMOTOR  
KECAMATAN BRANGSONG  
TAHUN : 2000**

DESA	DOKAR	GEROBAK DORONG	GEROBAK HEWAN	BECAK	SEPEDA
(1)	(2)	(3)	(4)	(5)	(6)
01. Tunggulsari	3	1	0	1	106
02. Sumur	2	2	0	0	90
03. Penjalin	5	2	0	8	95
04. Kertomulyo	10	4	0	11	556
05. Blorok	5	2	0	7	95
06. Sidorejo	34	2	0	8	492
07. Tosari	12	4	0	15	66
08. Rejosari	1	1	0	28	129
09. Turunrejo	1	0	0	17	721
10. Purwokerto	2	0	0	41	90
11. Brangsong	5	6	0	6	173
12. Kebonadem	0	2	0	11	166
<b>JUMLAH 2000</b>	<b>60</b>	<b>26</b>	<b>0</b>	<b>153</b>	<b>2.819</b>
1999	78	25	0	163	3.031
1998	67	31	0	102	2.210

BPS Kabupaten Kendal

Sumber data : Statistik Kecamatan Brangsong  
Celatan ;

Tabel : 10.3

**JENIS PERMUKAAN, KONDISI, DAN KELAS JALAN  
KECAMATAN BRANGSONG**

**TAHUN : 2000**

KEADAAN	PANJANG JALAN		
	1998 (Km) (2)	1999 (Km) (3)	2000 (Km) (4)
(1)			
<b>I. Jenis Permukaan</b>			
a. Aspal	14,30	14,30	14,30
b. Kerikil	3,00	3,00	3,00
c. Tanah	5,00	5,00	5,00
d. Lainnya	0,00	0,00	0,00
Jumlah	22,30	22,30	22,30
<b>II. Kondisi Jalan</b>			
a. Baik	2,30	2,30	3,20
b. Sedang	9,00	8,00	9,00
c. Rusak	7,00	8,00	7,60
d. Rusak Beral	4,00	4,00	2,30
Jumlah	22,30	22,30	22,30
<b>III. Kelas Jalan</b>			
a. Kelas I	0,00	0,00	0,00
b. Kelas II	5,30	5,30	6,30
c. Kelas III	3,00	3,00	3,00
d. Kelas IIIA	8,00	8,00	8,00
e. Kelas IV	6,00	6,00	6,00
f. Kelas V	0,00	0,00	0,00
g. Lainnya	0,00	0,00	0,00
Jumlah	22,30	22,30	22,30

BPS Kabupaten Kendal

Sumber data : Kantor Kecamatan Brangsong

Catatan :



Tabel : 11.1

**BANYAKNYA TELEVISI, RADIO, LISTRIK PLN, DAN TELEPHON  
KECAMATAN BRANGSONG**

TAHUN : 2000

DESA	TV	RADIO	LISTRIK PLN	TELEPHON
(1)	(2)	(3)	(4)	(5)
01. Tunggulsari	86	43	431	0
02. Sumur	42	10	1.011	1
03. Penjalin	139	92	144	0
04. Kertomulyo	206	120	483	1
05. Blorok	136	83	206	3
06. Sidorejo	338	681	1.159	11
07. Tosari	113	15	299	1
08. Rejosari	431	97	442	0
09. Tununrejo	231	24	496	0
10. Purwokerto	197	75	608	11
11. Brangsong	72	57	667	16
12. Kebonadem	94	182	287	15
JUMLAH 2000	2.083	1.469	6.232	59
1999	1.497	1.714	6.224	55
1998	926	1.017	5.524	22

BPS Kabupaten Kendal

Sumber data : Statistik Kecamatan Brangsong

Catatan :

Tabel : 12.1

**BANYAKNYA LAPANGAN OLAHRAGA  
KECAMATAN BRANGSONG**

TAHUN : 2000

DESA	SEPAK BOLA	VOLLEY	BULU TANGKIS	TENIS
(1)	(2)	(3)	(4)	(5)
01. Tunggulsari	0	3	1	0
02. Sumur	1	1	1	0
03. Perjalin	0	1	1	0
04. Kertomulyo	1	0	0	0
05. Blorok	0	2	2	0
06. Sidorejo	1	3	5	0
07. Tosari	0	5	2	0
08. Rejosari	1	0	2	0
09. Turunrejo	1	2	1	0
10. Purwokerto	1	2	0	0
11. Brangsong	1	2	0	0
12. Kebonadem	0	2	0	0
JUMLAH 2000	7	23	15	0
1999	7	23	15	0
1998	7	23	13	0

BPS Kabupaten Kendal

Sumber data : Kantor Kecamatan Brangsong

Calatan :

Tabel : 13.1

BANYAKNYA SURAT PEMBERITAHUAN PAJAK TERDAFTAR  
KECAMATAN BRANGSONG

TAHLIN : 2000

DESA	BANYAKNYA	
	SURAT PEMBERITAHUAN PAJAK TERDAFTAR	
(1)	(2)	
01. Tunggulsari		3.332
02. Sumur		2.523
03. Penjalin		1.735
04. Kertomulyo		2.382
05. Blorok		1.299
06. Sidorejo		2.011
07. Tosari		1.253
08. Rejosari		1.407
09. Turunrejo		2.146
10. Purwokerto		1.680
11. Brangsong		2.826
12. Kebonadem		807
	JUMLAH 2000	23.600
	1999	
	1998	

Sumber data : BKK Kecamatan Brangsong  
Cetakan :

BPS Kabupaten Kendal

Tabel : 13.2

PEMASUKAN PAJAK BUMI DAN BANGUNAN  
KECAMATAN BRANGSONG

TAHUN : 2000

DESA	PEMASUKAN PBB
(1)	(2)
01. Tunggulsari	12.324,27
02. Sumur	6.233,39
03. Penjalin	8.412,65
04. Kertomulyo	14.354,87
05. Blorok	10.244,76
06. Sidorejo	13.941,60
07. Tosari	11.352,09
08. Rejosari	15.618,30
09. Turunrejo	25.286,75
10. Purwokerto	26.536,70
11. Brangsong	28.033,25
12. Kebonadem	12.365,97
JUMLAH 2000	184.694,56
1999	
1998	

BPS Kabupaten Kendal

Sumber data : BKK Kecamatan Brangsong

Cetakan :

**KETERANGAN**

---

**Yang Tidak Terdapat di Kecamatan Brangsong**

---

---

**1. WNA**

**2. SD Swasta**

**3. SLTA Negeri**

**4. SLTA Swasta**

**5. Madrasah Aliyah**

**6. Produksi Kacang Hijau dan Shorgum (Cantel)**

**7. Produksi Cengkeh, Kopi, dan Tebu**

**8. Produksi Susu Sapi**

---