

Katalog BPS : 1102002.3672.030

# STATISTIK DAERAH KECAMATAN CILEGON



# 2012



**BADAN PUSAT STATISTIK  
KOTA CILEGON**

# STATISTIK DAERAH KECAMATAN CILEGON 2012



**BADAN PUSAT STATISTIK  
KOTA CILEGON**

## ***STATISTIK DAERAH KECAMATAN CILEGON 2012***

Katalog BPS : 1102002.3672030

No. Publikasi : 3672.12.04

Ukuran Buku : 15 Cm x 21 Cm

Jumlah Halaman : 19 halaman

Naskah :

*Koordinator Statistik Kecamatan Cilegon*

Diterbitkan oleh :

*Badan Pusat Statistik Kota Cilegon*

Boleh Dikutip Dengan Menyebut Sumbernya



## KATA SAMBUTAN



Dengan memanjatkan puji syukur kehadiran Tuhan Yang Maha Kuasa, saya menyambut baik penerbitan publikasi **Statistik Daerah Kecamatan Tahun 2012** yang dilakukan oleh Koordinator Statistik Kecamatan BPS Kota Cilegon.

Saya berharap, penyajian indikator-indikator terpilih yang menggambarkan tentang kondisi daerah dalam publikasi ini mampu memberikan informasi secara cepat dan tepat kepada pemerintah daerah dan masyarakat mengenai perkembangan pembangunan daerah.

Akhirnya, saya mengucapkan terima kasih dan penghargaan setinggi-tingginya kepada semua pihak yang telah berpartisipasi hingga terbitnya publikasi ini, dan semoga Tuhan Yang Maha Kuasa senantiasa meridhoi usaha kita.

Cilegon, November 2012  
Kepala Badan Pusat Statistik  
Kota Cilegon,

**TRI TJAHJO PURNOMO, M.Si.**  
NIP 19711031 199412 1001



## KATA PENGANTAR

Publikasi Statistik Daerah Kecamatan Cilegon 2012 diterbitkan oleh Badan Pusat Statistik (BPS) Kota Cilegon yang berisi data dan informasi yang berasal dari berbagai sektor yang dianalisis secara sederhana untuk memberi gambaran umum tentang keadaan geografi, iklim, dan kondisi sosial ekonomi masyarakat, potensi daerah serta sebagai dasar perencanaan, monitor, dan evaluasi mengenai pembangunan yang telah dilakukan di Kecamatan Cilegon.

Penyajian publikasi ini dimaksudkan untuk melengkapi beberapa publikasi statistik yang sudah terbit secara rutin setiap tahun. Berbeda dengan publikasi yang sudah ada, publikasi ini lebih menekankan pada sisi analisisnya.

Publikasi ini dapat terwujud berkat kerjasama dan bantuan dari berbagai pihak, baik instansi pemerintah maupun swasta. Untuk itu kami menyampaikan ucapan terimakasih serta penghargaan yang setinggi-tingginya.

Cilegon, November 2012

Ttd,

KSK Cilegon



## DAFTAR ISI

Bab 1.	Geografi.....	1	Bab 5.	Kesehatan.....	8
Bab 2.	Pemerintahan.....	3	Bab 6.	Ekonomi .....	10
Bab 3.	Penduduk .....	5	Bab 7.	Fasilitas Sosial.....	11
Bab 4.	Pendidikan .....	7	Bab 8.	Pertanian.....	12

Kecamatan Cilegon merupakan Wilayah terkecil di Kota Cilegon yang Meliputi 5.2%.

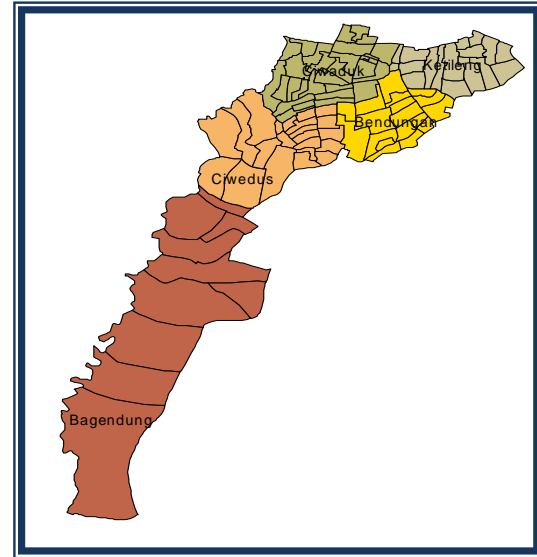
**K**ecamatan Cilegon berada di bagian tengah Kota Cilegon terletak pada garis  $6^{\circ} 01' 13.4'' - 6^{\circ} 04' 48.4''$  LS dan  $106^{\circ} 01' 10.2'' - 106^{\circ} 04' 04.3''$  BT. Sebelah utara, berbatasan dengan Kecamatan Jombang, Sebelah timur dan selatan berbatasan dengan Kecamatan Cibeber dan sebelah barat berbatasan dengan Kecamatan Citangkil .

Luas daratan Kecamatan Cilegon adalah 9,15 Km<sup>2</sup> atau 5, 2 % dari total wilayah Kota Cilegon. Berdasarkan luas daerah menurut kelurahan di Kecamatan Cilegon, luas daerah terbesar adalah Kelurahan Bagendung dengan luas 3,89 km<sup>2</sup> atau 42,51% dan luas daerah terkecil adalah Kelurahan Bendungan dengan luas 1,06 km<sup>2</sup> atau 11,58% .

\*\*\* *Tahukah Anda*

*Kecamatan Cilegon merupakan wilayah terkecil di Kota Cilegon yang meliputi 5,2%.*

Peta Kecamatan Cilegon



Kecamatan Cilegon merupakan Wilayah terkecil di Kota Cilegon yang Meliputi 5.2%.

**K**ecamatan Cilegon tergolong ke dalam daerah beriklim tropis dengan temperatur berkisar antara 22.1°C - 33.1°C dengan curah hujan rata-rata 95 mm. Ketinggian permukaan daratan Kecamatan Cilegon sangat bervariasi, sebagian besar daerahnya datar, dan sebagian kecil berbukit khususnya di Kelurahan Bagendung.

#### Statistik Geografi dan Iklim Kecamatan Ciwandan

Uraian	Satuan	Tahun 2011
(1)	(2)	(3)
<b>Luas Kecamatan</b>	Km <sup>2</sup>	9,15
<b>Letak Geografis</b>		
• <b>Lintang Selatan</b>	LS	6° 01' 13.4" - 6° 04' 48.4"
• <b>Bujur Timur</b>	BT	106° 01' 10.2" - 106° 04' 04.3"
<b>Suhu Udara</b>	°C	22,1 – 33,1
<b>Curah Hujan</b>	mm	95

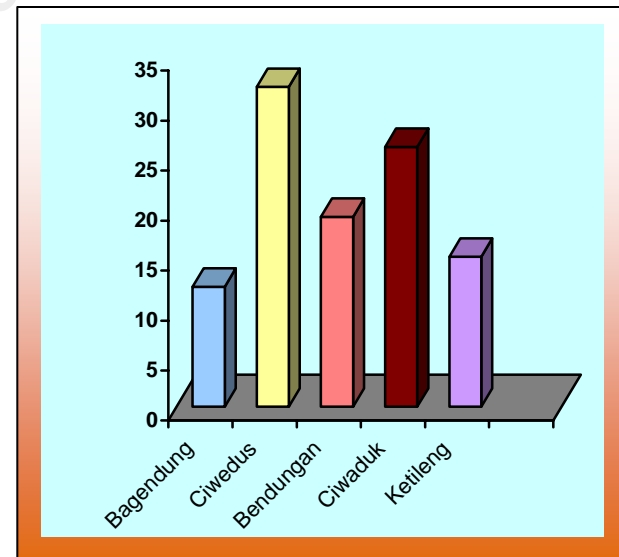


## Kecamatan Cilegon Memiliki 5 Kelurahan, 31 RW dan 105 RT

**A**dministrasi pemerintahan Kecamatan Cilegon terdiri atas 5 Kelurahan. Kelima kelurahan tersebut terbagi habis ke dalam 31 Rukun Warga dan 105 Rukun Tetangga. Jumlah RT terbanyak adalah Kelurahan Ciwedus sebanyak 33 RT dan paling sedikit adalah Kelurahan Bagendung dengan jumlah 12 RT.

Jumlah Hansip yang tercatat di Kecamatan Cilegon sebanyak 27 orang dengan jumlah poskamling yang tersebar di Kecamatan Cilegon sebanyak 86 unit.

**Jumlah RT di Kecamatan Cilegon menurut kelurahan Tahun 2011**



## Tingkat Pendidikan PNS di Kecamatan Cilegon Lebih dari 50% Berpendidikan Sarjana

Jumlah pegawai yang berstatus PNS di Kecamatan Cilegon pada tahun 2011 sebanyak 64 orang dengan rincian laki-laki sebanyak 41 orang dan perempuan sebanyak 23 orang. Jumlah PNS yang bertugas di kantor kelurahan sebanyak 46 orang dan yang bertugas di kantor Kecamatan sebanyak 18 orang. Sedangkan pegawai berstatus honorer yang ada di Kecamatan Cilegon berjumlah 28 orang terdiri dari 11 orang TKK dan 17 orang TKS.

Jika dirinci menurut pendidikan yang ditamatkan sebagian besar PNS yang bertugas di Kecamatan Cilegon merupakan S1/D3 sebanyak 58 %, SLTA 39 % dan SLTP hanya 3%.

**Statistik Pemerintahan Kecamatan Cilegon 2011**

Uraian	Jumlah
(1)	(2)
Kelurahan	5
- RW	31
- RT	105
Pegawai Status PNS	64
- Laki-laki	41
- Perempuan	23
Jumlah Hansip	27
Pos Kamling	86

Sumber : Kecamatan Dalam Angka 2012

**\*\*\*Tahukah Anda**

*Pegawai yang berstatus PNS di Kecamatan Cilegon sebagian besar 58% berpendidikan S1/Akademi.*

Menurut hasil proyeksi Penduduk 2011 jumlah penduduk di Kecamatan Cilegon berjumlah 40.669 Jiwa dengan rincian laki-laki sebesar 20.703 jiwa dan perempuan sebesar 19.966 jiwa dengan laju pertumbuhan penduduk 2010-2011 sebesar 1,75 % dengan kepadatan penduduk per Km<sup>2</sup> mencapai 4.445 jiwa/Km<sup>2</sup>.

Penduduk laki-laki di Kecamatan Cilegon sedikit lebih banyak dengan sex rasio sebesar 104 yang berarti setiap 100 perempuan terdapat 104 laki-laki.

**\*\*\*Tahukah Anda**

*Penduduk laki-laki sedikit lebih banyak bila dibandingkan dengan penduduk perempuan di Kecamatan Cilegon dengan sex rasio sebesar 104.*

### Statistik Kependudukan Kec Cilegon Hasil Proyeksi Penduduk 2011

Uraian	Satuan	Jumlah
(1)	(2)	(3)
Jumlah Penduduk	Jiwa	40.669
– Laki-Laki	Jiwa	20.703
– Perempuan	Jiwa	19.966
Sex Ratio	%	104
Kepadatan Penduduk	Jiwa/Km <sup>2</sup>	4.445
LPP 2010-2011	%	1,75

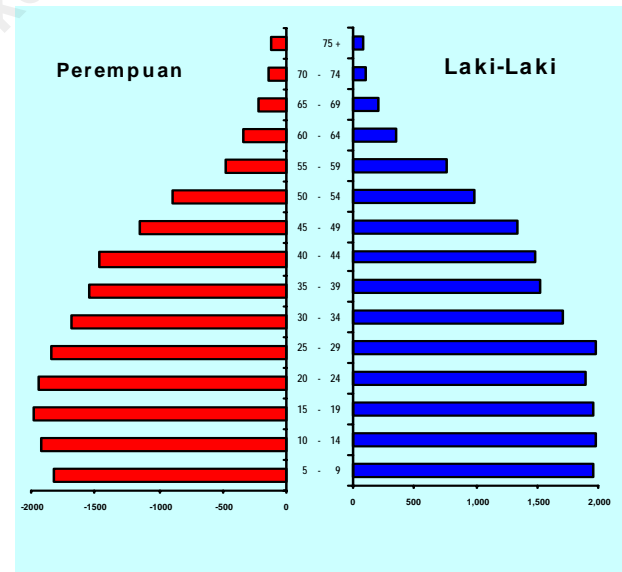
Sumber : Kecamatan Cilegon Dalam Angka 2012

Penduduk terbesar berada di Kelurahan Ciwaduk sebesar 11.491 jiwa atau sekitar 28,25 % diikuti oleh Kelurahan Ciwedus sebesar 9.544 jiwa atau 23,47%, dan terendah di Kelurahan Bagendung sebesar 3.820 jiwa atau sekitar 9,39 % dari total penduduk di Kecamatan Cilegon.

**Penduduk Menurut Kelurahan di Kec. Cilegon 2011**

Kelurahan	Laki-Laki	Perempuan	Jumlah
1. Bagendung	1 946	1 874	3 820
2. Ciwedus	4 801	4 743	9 544
3. Bendungan	4 143	4 068	8 211
4. Ciwaduk	5 862	5 629	11 491
5. Ketileng	3 951	3 652	7 603
Jumlah	20 703	19 966	40 669

**Piramida Penduduk Kec Cilegon Tahun 2011**





Sarana pendidikan yang terdapat di Kecamatan Cilegon terdiri dari sekolah TK, SD, SMP, dan SMA. Dilihat menurut jenjang pendidikannya di Kecamatan Cilegon terdapat sekolah TK sebanyak 8 unit, SD sebanyak 15 unit yang terdiri dari 12 SD Negeri dan 3 SD Swasta, SMP sebanyak 5 unit yang terdiri dari 2 SMP negeri dan 1 SMP Swasta, dan SMA sebanyak 3 unit yang terdiri dari 1 SMA Negeri dan 2 SMA Swasta.

Disamping sarana pendidikan umum di Kecamatan Cilegon terdapat juga sarana pendidikan khusus yang meliputi pondok pesantren sebanyak 8 unit, madrasah sebanyak 16 unit, dan sekolah luar biasa (SLB) sebanyak 1 unit. Kelurahan Ciwaduk merupakan kelurahan yang memiliki SMP dan SMA Negeri di Kecamatan Cilegon.

Statistik Kependidikan Kecamatan Cilegon Tahun 2012

Uraian	Satuan	Jumlah
(1)	(2)	(3)
<b>Jumlah Sekolah Umum</b>		
- TK	Unit	8
- SD	Unit	15
- SLTP	Unit	5
- SLTA	Unit	3
<b>Jumlah Sekolah Khusus</b>		
- Pondok pesantren	Unit	8
- Madrasah	Unit	16
- SLB	Unit	1

\*\*\*Tahukah Anda  
 Satu-satunya Sekolah Luar Biasa (SLB) di Kota Cilegon berada di Kelurahan Bendungan Kecamatan Cilegon.



Jumlah Dokter dan Bidan yang membuka praktek di Kecamatan Cilegon masing - masing berjumlah 13 dan 25 orang. Terbanyak dokter yang membuka praktek di Kelurahan Bendungan berjumlah 7 orang dan Ciwaduk sebanyak 5 orang. Sedangkan Bidan praktek terbanyak di Kelurahan Ciwaduk dan Ciwedus masing-masing 11 dan 6 orang.

Sarana kesehatan yang ada di Kecamatan Cilegon meliputi puskesmas pembantu sebanyak 2 unit, rumah bersalin sebanyak 2 unit, dan 37 unit pos pelayanan terpadu (Posyandu) yang tersebar di seluruh kelurahan yang ada di Kecamatan Cilegon.

Statistik Kesehatan Kecamatan Cilegon  
Tahun 2011

Uraian	Satuan	Jumlah
(1)	(2)	(3)
<b>Jumlah Tenaga Kesehatan</b>		
– Dokter	Orang	13
– Bidan	Orang	25
<b>Sarana Kesehatan</b>		
– Puskesmas Pembantu	Unit	2
– Posyandu	Unit	37
– Rumah Bersalin	Unit	2
– Poskesdes	Unit	1

\*\*\**Tahukah Anda*

*Posyandu merupakan Sarana Kesehatan terbanyak di Kecamatan Cilegon*



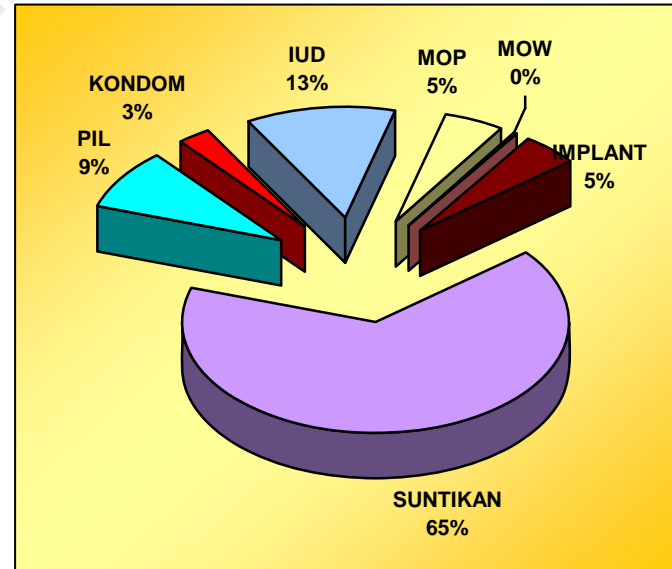
Lebih dari 50% Akseptor KB Menggunakan Suntik KB sebagai Pilihan Alat Kontrasepsinya

Peserta Jaminan Kesehatan daerah (Jamkesda) di Kecamatan Cilegon pada tahun 2011 sebanyak 884 jiwa dari 221 keluarga. Terbanyak di Kelurahan Bagendung 355 jiwa atau 40,16% dan terendah Kelurahan Ciwaduk sebanyak 65 jiwa atau sekitar 7,35% dari total penerima jamkesda di Kecamatan Cilegon.

Sementara itu pengguna atau Akseptor KB yang menggunakan alat kontrasepsi terbanyak pada tahun 2011 adalah menggunakan suntik KB sebanyak 3.512 Akseptor KB atau sekitar 65,91% diikuti oleh penggunaan IUD sebesar 12,56% dan terendah penggunaan MOW sebesar 0,39%.

**\*\*\*Tahukah Anda**  
*Lebih dari 50% Akseptor KB menggunakan Suntik KB sebagai pilihan penggunaan alat kontrasepsinya.*

Persentase Jumlah Akseptor KB Menurut Jenis Alat Kontrasepsi di Kecamatan Cilegon Tahun 2011





Kegiatan ekonomi di Kecamatan Cilegon berkembang dengan pesat. Hal ini dibuktikan dengan banyaknya usaha perdagangan nasional yang ada di Kecamatan Cilegon dimana ada sekitar 94 unit usaha perdagangan besar, 24 usaha perdagangan menengah, dan 10 usaha perdagangan kecil yang terdaftar pada 2011.

Sementara itu industri masyarakat yang ada di Kecamatan Cilegon sebagian besar bergerak pada industri kayu, industri gerabah, dan industri makanan/minuman. Sama seperti tahun sebelumnya pada 2011 terdapat 12 usaha industri kayu, 45 usaha industri gerabah, dan yang terbanyak industri makanan /minuman yaitu 56 usaha. Hal ini menunjukkan bahwa keberadaan industri tersebut cukup potensial dalam mengembangkan perekonomian di Kecamatan Cilegon.

Statistik Ekonomi Kecamatan Cilegon Tahun 2011

Uraian	Satuan	Jumlah
(1)	(2)	(3)
<b>Industri</b>		
– Industri Kayu	Unit	12
– Industri Gerabah	Unit	45
– Industri Makanan/ Minuman	Unit	56
<b>Usaha Perdagangan Nasional</b>		
– Perdagangan Besar	Unit	94
– Perdagangan Menengah	Unit	24
– Perdagangan Kecil	Unit	10

Sumber : Cilegon Dalam Angka 2012

\*\*\**Tahukah Anda*

*Di Kecamatan Cilegon Banyak terdapat industri gerabah yang memproduksi genteng dan batu bata.*





## FASILITAS SOSIAL

# 7

**S**arana peribadatan yang ada di Kecamatan Cilegon pada tahun 2011 yang tercatat di kantor Kementerian Agama Kota Cilegon terbanyak adalah mushola sebanyak 34 unit dan masjid sebanyak 30 unit sedangkan tempat peribadatan agama lainnya belum ada.

Sarana sosial yang ada di Kecamatan Cilegon meliputi kolam renang sebanyak 1 unit, lapangan sepak bola sebanyak 3 unit, lapangan volley 23 unit, dan lapangan bulutangkis sebanyak 21 unit. Sarana sosial ini cukup merata tersebar di seluruh kelurahan.

*\*\*\*Tahukah Anda*

*Di Kecamatan Cilegon hampir disetiap lingkungan terdapat masjid/mushola*

### Statistik Fasilitas Sosial Kec. Cilegon Tahun 2011

Uraian	Satuan	Jumlah
(1)	(2)	(3)
<b>Sarana Peribadatan</b>		
– Masjid	Unit	30
– Mushola/langgar	Unit	34
<b>Sarana Sosial</b>		
– Kolam Renang	Unit	1
– Lapangan Sepakbola	Unit	3
– Lapangan Volley	Unit	23
– Lapangan Bulutangkis	Unit	21

Sumber : Cilegon Dalam Angka 2012

**K**ecamatan Cilegon walaupun bercirikan masyarakat perkotaan namun masyarakatnya masih ada yang berusaha di sektor pertanian. Padi sawah dan kacang tanah merupakan komoditi terbesar pertanian di Kecamatan Cilegon, di mana luas panen komoditi tersebut mencapai 120 hektar dan 360 hektar yang tersebar di 3 kelurahan yaitu Kelurahan Bagendung, Ciwedus, dan Ketileng.

Sementara itu, jenis ternak besar yang dipelihara oleh rumah tangga di Kecamatan Cilegon adalah kerbau sebanyak 109 ekor, Kambing 505 ekor, dan domba sebanyak 56 ekor. Tidak ada pemelihara ternak sapi di Kecamatan Cilegon.

#### Statistik Pertanian Kecamatan Cilegon Tahun 2011

Uraian	Satuan	Jumlah
(1)	(2)	(3)
<b>Luas Panen Pertanian</b>		
• Padi Sawah	Ha	120
• Kacang Tanah	Ha	360
<b>Jumlah Ternak Besar</b>		
• Kerbau	Ekor	109
• Kambing	Ekor	505
• Domba	Ekor	56

Sumber : Cilegon Dalam Angka 2012

\*\*\* Tahukah Anda

Tidak ada Pemelihara Ternak Sapi di Kecamatan Cilegon



# DATA

Mencerdaskan Bangsa



**Badan Pusat Statistik Kota Cilegon**  
**Jln. Sukabumi II Kav. Blok i Cilegon 42418**  
**Telp. 0254 385524 Fax. 0254 385040**  
**E-mail : [cilegonkota@bps.go.id](mailto:cilegonkota@bps.go.id)**