

KECAMATAN TELUK AMBON BAGUALA

TELUK AMBON BAGUALA SUBDISTRICT IN FIGURES

2017



BADAN PUSAT STATISTIK KOTA AMBON
Statistic — BPS Ambon Regional Office

KECAMATAN TELUK AMBON BAGUALA

TELUK AMBON BAGUALA SUBDISTRICT IN FIGURES

2017



KECAMATAN TELUK AMBON BAGUALA ANGKA

Teluk Ambon Baguala Subdistrict in Figures **2017**

ISSN : 2528-1283

No. Publikasi/ *Publication Number* : 81716.1706

Katalog/ *Catalogue* : 1102001.8171030

Ukuran Buku/ *Book Size* : 16 x 21 cm

Jumlah Halaman/ *Number of Page* : xx + 98 Halaman

Naskah/ *Manuscript* :

Koordinator Statistik Kecamatan Teluk Ambon Baguala

Coordinators of Statistics Teluk Ambon Baguala Subdistrict

Gambar/ *Picture* :

Seksi Integrasi Pengolahan dan Diseminasi Statistik

Integration of Data processing and Statistic Dissemination Section

Ilustrasi Cover/ *Cover ilustration*

Kawasan Perkebunan Sayur waiheru/ *Waiheru Vegetable Garden*

Diterbitkan Oleh/ *Published by* :

BPS Kota Ambon

Statistics-BPS Ambon Regional Office

Dicetak oleh/ *Printed by* :

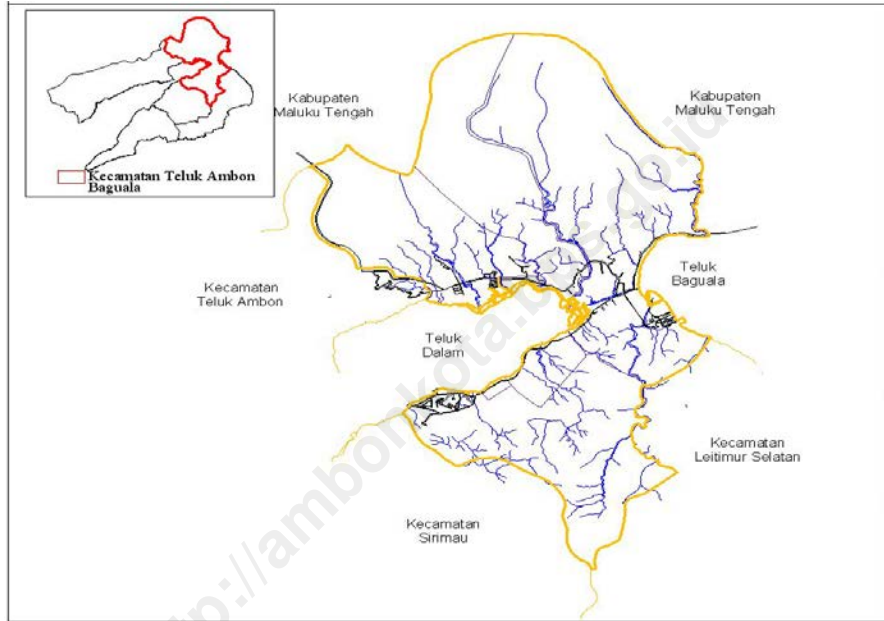
BPS Kota Ambon

Statistics-BPS Ambon Regional Office

**Dilarang mengumumkan, mendistribusikan, mengomunikasikan, dan/ atau
menggandakan sebagian atau seluruh isi buku ini untuk tujuan komersial
tanpa izin tertulis dari Badan pusat statistic.**


*Prohibited announce, distribute, communicate, and/or copy part or all of this
book for commercial purpose withaout permission from BPS-Statistik Indonesia.*

PETA TELUK AMBON BAGUALA
TELUK AMBON BAGUALA MAP



KEPALA BPS KOTA AMBON

CHIEF STATISTICIAN OF AMBON MUNICIPALITY



Ir. Chaterina H. Persulesy

**Nomor Kode Pos menurut
Desa di Kecamatan Teluk Ambon Baguala**
Zip Code by Village in Teluk Ambon Baguala Subdistrict

Desa	Kode/ Code	
	Kode Pos/Zip Code	Kode Statistik/ Statistic Code
1	2	3
Waiheru	Amboina 97133	81 71 030 009
Nania	Amboina 97132	81 71 030 010
Nageri Lama	Amboina 97132	81 71 030 011
Passo	Amboina 97132	81 71 030 012
Kel. Lateri	Amboina 97131	81 71 030 013
Halong	Amboina 97131	81 71 030 014
Latta	Amboina 97131	81 71 030 015

Sumber/ Source : - P.T. Pos Indonesia Cabang Ambon/ State enterprise of Post Indonesia Company, Ambon
- Badan Pusat Statistik
BPS-Statistik Indonesia



KATA PENGANTAR

Pertama-tama kami sampaikan terima kasih kepada Camat Teluk Ambon Baguala dan Dinas/Instansi dalam lingkup Kota Ambon atas segala bantuan sehingga publikasi “**Kecamatan Teluk Ambon Baguala Dalam Angka Tahun 2017**” dapat diterbitkan.

Buku Kecamatan Teluk Ambon Baguala Dalam Angka Tahun 2017 ini merupakan publikasi yang diterbitkan setiap tahun oleh Badan Pusat Statistik Kota Ambon.

Publikasi ini berisi data-data sektoral tahun 2016, kami menyadari masih banyak kekurangan dalam publikasi ini terutama masih banyak data yang belum bisa termuat selain itu masih ada data tahun 2015 yang dimuat karena Dinas/Instansi penyedia data belum bisa memberikan data sampai jadwal rilis buku ini.

Harapan kami semoga di tahun mendatang semua Dinas/Instansi yang turut terlibat dalam memberikan data/informasi dapat bekerjasama agar buku ini lebih baik dan dapat bermanfaat bagi pemerintah maupun masyarakat.

Ambon, September 2017
Kepala BPS
Kota Ambon

Ir. Chaterina H. Persulesy



PREFACE

First of all we would like to thank the Head of Teluk Ambon Baguala Subdistrict and the Agency / Agency within Ambon City for all assistance so that the publication of Teluk Ambon Baguala Subdistrict In Figures 2017 can be published.

The book of Teluk Ambon Baguala Subdistrict In Figures Year 2017 is a publication published annually by BPS of Ambon Municipality.

This publication contains sectoral data in 2016, we realize there are still many shortcomings in this publication, especially still a lot of data that can not be contained but it is still data that was published in 2015 because the Department / Institution provider data can not provide data until jadawal release this book .

We hope that in the coming year all Dinas / Institutions involved in providing data / information can work together to make this book better and can be useful for government and society.

*Ambon, September 2017
Chief Statistician of
Ambon Municipality*

Ir. Chaterina H. Persulesy

DAFTAR ISI
CONTENS

	Halaman <i>Page</i>
Kata Pengantar	
<i>Preface</i>	v
Daftar Isi	
<i>Contents</i>	vii
Daftar Gambar	
<i>List of Figures</i>	ix
Daftar Tabel	
<i>List of Table</i>	xi
1. Keadaan geografis	
<i>Geographical Position</i>	1
1.1. Letak geografis	
<i>Geographical position</i>	2
1.2. Luas dan Jarak	
<i>Total Area and Distance</i>	2
1.3. Topografi	
<i>Topography</i>	3
2. Pemerintahan	
<i>Administration</i>	10
3. Kependudukan	
<i>Population</i>	25
4. Sosial	
<i>Social</i>	32
4.1. Pendidikan	
<i>Education</i>	33
4.2. Kesehatan dan Keluarga Berencana	
<i>Health and Family Planing</i>	34
4.3. Agama	
<i>Religion</i>	35

	Halaman
	<i>Page</i>
5. Pertanian	
<i>Agriculture</i>	72
5.1. Peternakan	
<i>Animal Husbandary</i>	73
5.2. Perikanan	
<i>Fishery</i>	73
6. Transportasi dan Komunikasi	
<i>Transportation and Comunication</i>	78
7. Pariwisata	
<i>Tourism</i>	83
8. Keuangan	
<i>Finance</i>	86
8.1. Pegadaian	
<i>Pawnshop</i>	87
8.2. Koperasi	
<i>Cooperation</i>	87

DAFTAR GAMBAR

LIST Of FIGURES

		Halaman Page
Gambar <i>Figures</i>	1. Luas Wilayah di Kecamatan Teluk Ambon Baguala <i>Total Area in Teluk Ambon baguala Subdistrict</i>	4
	2. Banyaknya Pegawai Negeri Sipil Daerah Menurut Pendidikan dan Jenis Kelamin di Kantor Kecamatan Teluk Ambon Baguala, 2016 <i>Number of Civil Servants bu Education and Sex at Office in Teluk Ambon Baguala, 2016.....</i>	12
	3. Persentase Penduduk Berdasarkan Jenis Kelamin di Kecamatan Teluk Ambon Baguala, 2015 <i>Population Proportion by Sex in Teluk Ambon Baguala District, 2015.....</i>	27
	4. Jumlah Murid SD, SMP, SMA dan SMK di Kecamatan Teluk Ambon Baguala Baguala, 2016 <i>Primary School, Junior High School, Senior High School and Vocational High School Pupils in Teluk Ambon Baguala Baguala District, 2016</i>	36
	5. Jumlah Kasus HIV/ AIDS, DBD dan Malaria di Kecamatan Teluk Ambon Baguala, 2016 <i>Number of Cases of HIV/ AIDS, Dengue and Malaria in Teluk Ambon Baguala Subdistrict, 2016.....</i>	37
	6. Populasi Ternak di Kecamatan Teluk Ambon Baguala Menurut Jenis Ternak, 2016 <i>Livestock Population in Teluk Ambon Baguala Subdistrict by Sort of Animal, 2015.....</i>	74
	7. Jumlah Mobil Angkutan Umum yang beroperasi di Kecamatan Teluk Ambon Baguala menurut trayek, 2012-2016 <i>Number of Public Transports Operated in Teluk Ambon Baguala District by Designated Routes, 2012 – 2016</i>	80
	Halaman	

8. **Jumlah Nasabah menurut Golongan pada Perum Pegadaian
Cabang Passo, 2016**

*Number of Customers of the Pawn Shop Company, Passo Branch
by Customer Group (Person),
2016.....*

88

<http://ambonkota.bps.go.id>

DAFTAR TABEL
LIST OF TABLE

	Halaman
	<i>Page</i>
1. Keadaan Geografis	
<i>Geographical Position</i>	
1.1.1. Letak Geografis Wilayah Kecamatan Teluk Ambon Baguala	
<i>Geographical Position of the Teluk Ambon Baguala Subdistrict</i>	5
1.1.2. Letak Geografis Desa di Kecamatan Teluk Ambon Baguala, 2016	
<i>Geographical Location of Villages in the Teluk Ambon Baguala Subdistrict, 2016.....</i>	6
1.2. Luas Wilayah dan Jarak dari Ibukota Kecamatan dan Ibukota Kabupaten Menurut Desa di Kecamatan Teluk Ambon Baguala, 2016	
<i>Total Area and Distance from the Subdistrict and the Regency Capital Town by Village in the Teluk Ambon Baguala Subdistrict, 2016</i>	7
1.3.1. Nama dan Panjang Sungai menurut Desa/Kelurahan yang di lalui di Kecamatan Teluk Ambon Baguala, 2015	
<i>The Name and The length of the river by Villages/Kelurahans that crossed in the Teluk Ambon Baguala Subdistrict, 2016</i>	8
1.3.2. Nama Dan Tinggi Gunung di Kecamatan Teluk Ambon Baguala, 2016	
<i>Name and height of Mountains in The Teluk Ambon Baguala Subdistrict, 2016</i>	9
2. Pemerintahan	
<i>Administration</i>	
2.1. Jumlah Dusun RW, RT di Kecamatan Teluk Ambon Baguala, 2015	
<i>Number of Sub Villages, Administrative unit at The Next to Lowest Level in City, Neighborhood Association in Teluk Ambon Baguala Subdistrict, 2015</i>	13

	Halaman
	<i>Page</i>
2.2. Nama Kepala Desa Menurut Umur dan Pendidikan Terakhir yang Ditamatkan di Kecamatan Teluk Ambon Baguala, 2015 <i>Names of Villages Master by Age and Graduation in Teluk Ambon Baguala Subdistrict, 2015</i>	14
2.3. Struktur Organisasi dan Tata Kerja Perangkat Daerah di Kecamatan Teluk Ambon Baguala, 2016 <i>Organization Chart and Administration of Area Peripheral in Teluk Ambon Baguala Subdistrict, 2016.....</i>	15
2.4. Nama Camat dan Sekretaris Camat Teluk Ambon Baguala Menurut Masa Jabatannya, 2016 <i>Name of Head Teluk Ambon Baguala Subdistrict and Secretary by Period, 2016</i>	16
2.5. Keberadaan Aparat Pemerintahan Desa/Kelurahan Dirinci per Desa di Kecamatan Teluk Ambon Baguala, 2015 <i>Government Village Instruments Existence by Viilage in Teluk Ambon Baguala Subdistrict, 2015</i>	17
2.6. Jumlah Lembaga Ketahanan Masyarakat Desa (LKMD) menurut Tingkat Perkembangannya di Kecamatan Teluk Ambon Baguala, 2015 <i>Number of Village Community Resilience Institutions by its development in Teluk Ambon Baguala Subdistrict, 2015</i>	18
2.7. Banyaknya Pegawai Negeri Sipil Daerah di Kantor Kecamatan Teluk Ambon Baguala Menurut Golongan dan Jenis Kelamin, 2015 <i>Number of Civil Servants at The Teluk Ambon Baguala Subdistrict Office by Rank and Sex, 2015</i>	19
2.8. Banyaknya Pegawai Negeri Sipil Daerah Menurut Pendidikan dan Jenis Kelamin di Kantor Kecamatan Teluk Ambon Baguala, 2016 <i>Number of Local Civil Servants by Education and Sex at Office of Teluk Ambon Baguala Subdistrict, 2016.....</i>	20

2.9.	<p>Banyaknya Pegawai Negeri Sipil Daerah Menurut Eselon dan Jenis Kelamin di Kantor Kecamatan Teluk Ambon Baguala, 2016 <i>Number of Local Civil Servants by Echelon and Sex at Office of Teluk Ambon Baguala Subdistrict, 2016.....</i></p>	21
2.10.	<p>Banyaknya Pegawai Negeri Sipil Daerah Menurut Golongan dan Jenis Kelamin di Kantor Kecamatan Teluk Ambon Baguala, 2016 <i>Number of Local Civil Servants by Degree and Sex at Office of Teluk Ambon Baguala Subdistrict, 2016.....</i></p>	22
2.11.	<p>Jumlah KAUR, Bendahara dan Staf Desa Berdasarkan Desa di Kecamatan Teluk Ambon Baguala, 2016 <i>Number of KAUR, Treasurer and Staf by Village in Teluk Ambon Baguala Subdistrict, 2016.....</i></p>	23
2.12.	<p>Tipe dan Klasifikasi Negeri/Desa/Kelurahan di Kota Ambon Menurut Kecamatan, 2015 <i>Type and Classification of Negeri/Villages/Kelurahans in Ambon by Sub Subdistrict, 2015</i></p>	24
3. Kependudukan		
Population		
3.1.	<p>Jumlah Penduduk Menurut Desa dan Jenis Kelamin di Kecamatan Teluk Ambon Baguala, 2012-2016 <i>Population by Village and Sex in Teluk Ambon Baguala District, 2012-2016.....</i></p>	28
3.2.	<p>Jumlah Penduduk dan Kepadatan Penduduk Menurut Desa di Kecamatan Teluk Ambon Baguala, 2012-2016 <i>Population and Population Density by Village in the District of Teluk Ambon Baguala, 2012-2016</i></p>	29
3.3.	<p>Jumlah Penduduk dan Persebaran Penduduk Menurut Desa di Kecamatan Teluk Ambon Baguala, 2016 <i>Population and Population Distribution by Village in Teluk Ambon Baguala District, 2016</i></p>	30
3.4.	<p>Penduduk dan Rasio Jenis Kelamin Dirinci per Desa di Kecamatan Teluk Ambon Baguala, 2016 <i>Number of Resident by Religion per Village in Teluk Ambon Baguala District, 2016</i></p>	31

4.	Sosial	
	<i>Social</i>	
4.1.1.	Banyaknya Sekolah Negeri Dirici Menurut Desa di Kecamatan Teluk Ambon Baguala, 2015-2016	
	<i>Number of State Schools by Village in Teluk Ambon Baguala District, 2015-2016</i>	38
4.1.2.	Banyaknya Sekolah Swasta/Inpres Dirici Menurut Desa di Kecamatan Teluk Ambon Baguala, 2015-2016	
	<i>Number of Private Schools by Village in Teluk Ambon Baguala District, 2015-2016.....</i>	39
4.1.3.	Jumlah Sekolah dan Murid Menurut Tingkat Sekolah di Teluk Ambon Baguala, 2016	
	<i>Number of Schools and Students by School Levels in Teluk Ambon Baguala Baguala District, 2016</i>	40
4.1.4.	Jumlah Guru Tetap dan Tidak Tetap Menurut Tingkat Sekolah di Kecamatan Teluk Ambon Baguala, 2016	
	<i>Number of Permanent and Temporary Teachers by School Levels in Teluk Ambon Baguala District, 2016</i>	41
4.1.5.	Jumlah Murid Menurut Tingkat Sekolah di Kecamatan Teluk Ambon Baguala, 2016	
	<i>Number of Pupils by School Levels in Teluk Ambon Baguala Baguala District, 2016</i>	42
4.1.6	Rasio Murid dan Guru Menurut Tingkat Sekolah di Kecamatan Teluk Ambon Baguala, 2016	
	<i>Pupils to Teacher Ratio and Average Pupils per Class By School Levels in Teluk Ambon Baguala District, 2016.....</i>	43
4.1.7.	Banyaknya Guru, Murid dan Lulusan pada Sekolah Pertanian Menengah Atas (SPMA) Ambon, 2009 – 2015	
	<i>Number of Teacher, Pupil and Graduates of Agricultural Senior High School Ambon, 2009 – 2015</i>	44
4.1.8	Banyaknya Murid, Guru, Lulusan, Gedung dan Ruangan pada Sekolah Usaha Perikanan Menengah (SUPM) Ambon, 2009/2010 – 2015/2016	
	<i>Number of Pupils, Teachers, Graduates, Buildings and Rooms of Fishery Management High School, Ambon, 2010/2011 – 2015/2016</i>	45

	Halaman
	<i>Page</i>
4.1.9 Perkembangan Mahasiswa, Dosen dan Lulusan pada Sekolah Tinggi Ilmu Administrasi (STIA) Trinitas Ambon, 2012/2013 – 2016/2017 <i>Numbers of Students, Lecturers and graduated of Trinity College for Administration Science, 2012/2013 – 2016/2017.....</i>	47
4.1.10. Banyaknya Calon Mahasiswa yang Mendaftar dan Diterima pada Sekolah Tinggi Ilmu Administrasi (STIA) Trinitas Ambon Menurut Jurusan dan Jenis Kelamin, 2012/2013 – 2016/2017 <i>Number of Student Applicants and Admitteds at Trinity College For Administration Science by Faculty and Sex, 2012/2013 – 2016/2017.....</i>	49
4.1.11. Banyaknya Calon Mahasiswa yang Mendaftar dan Diterima pada Sekolah Tinggi Agama Kristen Protestan Negeri (STAKPN) Ambon Menurut Jurusan dan Jenis Kelamin, 2012-2016 <i>Number of Student Applicants and Accepted at State Christian Institute by Major and Sex, 2012-2016</i>	50
4.1.12. Banyaknya Mahasiswa Aktif pada Sekolah Tinggi Agama Kristen Protestan Negeri (STAKPN) Ambon Menurut Jurusan dan Jenis Kelamin, 2012 – 2016 <i>Number of Students at State Institute of Christian by Major and Sex, 2012 – 2016</i>	51
4.1.13. Jumlah Dosen, Mahasiswa KKN dan Lulusan pada Sekolah Tinggi Agama Kristen Protestan Negeri Ambon (STAKPN) menurut Jenis Kelamin, 2012 – 2016 <i>Number of Lecturers, Village Extension Participations and Graduates at State Institutes Christian by Sex, 2012 – 2016.....</i>	52
4.2.1. Jumlah Rumah Sakit, Puskesmas dan Puskesmas Pembantu Menurut Desa/Kelurahan di Kecamatan Teluk Ambon Baguala, 2016 <i>Number of Hospitals, Public Health Centers and Aiding PHC by Village in Teluk Ambon Baguala District, 2016</i>	53

	Halaman
	<i>Page</i>
4.2.2. Jumlah Akseptor KB Baru menurut Desa dan Alat Kontrasepsi yang digunakan di Kecamatan Teluk Ambon Baguala, 2016 <i>Number of New Contraceptive Acceptor by Villages n Type of Contraceptive in Teluk Ambon Baguala Sub District, 2016</i>	55
4.2.3. Jumlah Akseptor KB Aktif menurut Desa dan Alat Kontrasepsi yang digunakan di Kecamatan Teluk Ambon Baguala, 2016 <i>Number of Active Contraceptive Acceptor by Villages n Type of Contraceptive in Teluk Ambon Baguala Sub District, 2016</i>	56
4.2.4. Banyaknya Fasilitas Kesehatan di Kecamatan Teluk Ambon Baguala, 2012-2016 <i>Number of Health Facility in Teluk Ambon Baguala Subdistrict, 2012-2016</i>	57
4.2.5. Jumlah Tenaga Kesehatan yang Berpraktek di Kecamatan Teluk Ambon Baguala, 2016 <i>Number of Health Practitioner in Teluk Ambon Baguala Subdistrict, 2016</i>	58
4.2.6. Banyaknya Fasilitas Farmasi di Kecamatan Teluk Ambon Baguala, 2012-2016 <i>Number of Pharmacies in Teluk Ambon Baguala Subdistrict, 2012-2016</i>	59
4.2.7. Jumlah Kasus HIV/AIDS, IMS, DBD, TBC dan Malaria di Kecamatan Teluk Ambon Baguala Baguala, 2012-2016 <i>Number of Cases of HIV/AIDS, Sexually Contamine Infection, Dengue, Diarrhea, Tuberculosis and Malaria in Teluk Ambon Baguala Subdistrict, 2012-2016</i>	60
4.2.8. Banyaknya Bayi yang Lahir pada Rumah Sakit di Kecamatan Teluk Ambon Baguala, 2012-2016 <i>Number of Babies Born at hospital in Teluk Ambon Baguala Subdistrict, 2012-2016</i>	61
4.2.9. Banyaknya Kelahiran Bayi Tercatat di Kecamatan Teluk Ambon Baguala, 2012-2016 <i>Number of Registered Births by Birth Practitioner in Teluk Ambon Baguala Subdistrict, 2012-2016</i>	62

4.2.10.	Banyaknya Wanita Hamil yang Sudah Mendapat Vaksinasi TT di Kecamatan Teluk Ambon Baguala, 2012-2016 <i>Number of Pregnant Women Who Got TT Vaccination in Teluk Ambon Baguala Subdistrict, 2012-2016.....</i>	63
4.2.11.	Banyaknya Klinik Keluarga Berencana dan Pos Pelayanan Keluarga Berencana Desa (PPKBD) di Kecamatan Teluk Ambon Baguala, 2012-2016 <i>Number of Planned Family Clinic and Post of Village Planned Family Service in Teluk Ambon Baguala Subdistrict, 2012-2016</i>	64
4.2.12.	Jumlah Keluarga dan Total Jiwa serta Jumlah Keluarga Miskin dan Jiwa miskin di Kecamatan Teluk Ambon Baguala, 2012-2016 <i>Number of Family and Population, Number of Poor Family and Poor People in Teluk Ambon Baguala Subdistrict, 2012-2016</i>	65
4.2.13.	Banyaknya Anak yang Sudah Mendapat Vaksinasi di Kecamatan Teluk Ambon Baguala, 2012-2016 <i>Number of Places of Worship in Ambon by Subdistrict, 2012-2016</i>	66
4.2.14.	Banyaknya Bayi yang Sudah Mendapat Vaksinasi Hepatitis B di Kecamatan Teluk Ambon Baguala, 2012-2016 <i>Number of Babies who Got Hepatitis B Vaccination in Teluk Ambon Baguala Subdistrict, 2012-2016</i>	67
4.2.15.	Banyaknya Penyerapan Gizi Balita di Kecamatan Teluk Ambon Baguala, 2012-2016 <i>Number of Places of Worship in Ambon by Subdistrict, 2012-2016</i>	68
4.3.1.	Jumlah Penduduk Kota Ambon Menurut Agama dan Kecamatan, 2012-2016 <i>Number of Ambon Population by Religion and Subdistrict, 2012-2016</i>	69
4.3.2.	Banyaknya Sarana Peribadatan di Kota Ambon Menurut Kecamatan, 2012-2016 <i>Number of Places of Worship in Ambon by Subdistrict, 2012-2016</i>	70
4.3.3.	Banyaknya Jemaah Haji yang Melaksanakan Ibadah Haji di Kecamatan Teluk Ambon Baguala, 2012-2016 <i>Number of Moslem Pilgrims in Teluk Ambon Baguala Subdistrict, 2012-2016.....</i>	71

5	Pertanian <i>Agriculture</i>	
5.1.	Populasi Ternak di Kecamatan Teluk Ambon Baguala Menurut Jenis Ternak, 2016 <i>Livestock Population in Teluk Ambon Baguala District by Sort of Animal, 2016</i>	75
5.3.1.	Perkembangan Produksi dan Nilai Produksi Perikanan di Kecamatan Teluk Ambon Baguala, 2012– 2016 <i>Trend of Fishery Production and Value by Teluk Ambon Baguala Subdistricts, 2012 – 2016</i>	77
6.	Transportasi dan Komunikasi <i>Transportation and Comunication</i>	
6.1.	Jumlah Mobil Angkutan Umum menurut trayek yang beroperasi di Kecamatan Teluk Ambon Baguala, 2012 - 2016 <i>Number of Public Transports Operated in Teluk Ambon Baguala District by Designated Routes, 2012 – 2016</i>	81
6.2.	Kapasitas Sentral Telepon di Kecamatan Teluk ambon Baguala, 2012 – 2016 <i>Capacity of Telephone Centrals in Teluk Ambon Baguala Sub District, 2012 – 2016.....</i>	82
7.	Pariwisata <i>Tourism</i>	
7.1.	Obyek-obyek Wisata di Kecamatan Teluk Ambon Baguala, 2016 <i>Tourism Objects in Teluk Ambon Baguala District, 2016</i>	85
8.	Keuangan <i>Finance</i>	
8.1.1	Jumlah Nasabah menurut Golongan pada Perum Pegadaian Cabang Passo, 2012-2016 <i>Number of Customers of the Pawn Shop Company, Passo Branch by Customer Group (Person), 2012 – 2016</i>	89

	Halaman
	<i>Page</i>
8.1.2. Jumlah Kredit/Pinjaman pada Perum Pegadaian Cabang Passo Menurut Golongan Nasabah, 2012 – 2016 <i>Paying Off Credit/Loan Extended at the Pawn Shop Company, Passo Branch by Customer Group, 2012 – 2016.....</i>	90
8.1.3. Jumlah Tebusan/Pelunasan Kredit/Pinjaman pada Perum Pegadaian Cabang Passo Menurut Golongan Nasabah, 2012 – 2016 <i>Redeeming of Credit/Loans at the Pawn Shop Company, Passo Branch by Customer Group, 2012 – 2016</i>	92
8.1.4. Jumlah Pelelangan Barang Jaminan Kredit/Pinjaman pada Perum Pegadaian Cabang Passo Menurut Golongan Nasabah, 2012 – 2016 <i>Auctioned off of Warranty Goods at The Pawn Shop Company, Teluk Ambon Baguala Branch by Customer Group, 2012 – 2016</i>	94
8.1.5. Jumlah Saldo Kredit/Pinjaman pada Perum Pegadaian Cabang Passo Menurut Golongan Nasabah, 2012 – 2016 <i>Balance of Credit/Loan at the Pawn Shop Company, Passo Branch by Customer Group, 2012 – 2016</i>	96
8.2.1. Jumlah Koperasi menurut Jenis Koperasi di Kecamatan Teluk Ambon Baguala, 2016 <i>Number of Cooperation by Type of Cooperation in Teluk Ambon Baguala, 2016</i>	98

BAB I
Chapter



KEADAAN GEOGRAFI
Geographical Condition

1.1 Letak Geografis

Secara Geografi, batas-batas Kecamatan Teluk Ambon Baguala adalah sebagai berikut :

- Sebelah Utara : Kecamatan Leihitu (Kab. Maluku Tengah)
- Sebelah Selatan : Kecamatan Leitimur selatan dan Kecamatan Sirimau
- Sebelah Timur : Kecamatan Salahutu (Kab. Maluku Tengah)
- Sebelah Barat : Kecamatan Teluk Ambon dan Kecamatan Sirimau

1.2 Luas dan Jarak

Sesuai Peraturan Daerah Kota Ambon Nomor 2 (2006) tentang Pembentukan Kecamatan Leitimur Selatan dan Kecamatan Teluk Ambon, luas daratan Kecamatan Teluk Ambon Baguala adalah 40,11 Km². Kecamatan Teluk Ambon Baguala memiliki 7 desa dengan luas masing-masing: Desa Waiheru 600 ha, Desa Nania 12 ha, Desa Negeri Lama 450 ha, Desa Passo 1.138 ha, Kelurahan Lateri 201 ha, Desa Halong 1.600 ha dan Desa Latta 10 ha.

1.1 Geographical Potition

Geographically Teluk Ambon Baguala Subdistrict is bordered by :

- Northern border: Leihitu subdistrict (Maluku tengah Regency)*
- Southern border: Leitimur Selatan subdistrict and Sirimau Subdistrict*
- Eastern border: Salahutu Subdistrict (Regency of Maluku Tengah)*
- Western border : Teluk ambon Subdistrict and Sirimau Subdistrict*

1.2 Total Areas & Distances

According to the Government Regulation No. 2 (2006) about establishment of Leitimur Selatan Subdistrict and Teluk Ambon Subdistrict, total area of Teluk Ambon Baguala Subdistrict is 40,11 km². Teluk Ambon Baguala Subdistrict has seven villages, with area each: Waiheru Village 600 ha, Nania Village 12 ha, Negeri Lama Village 450 ha, Passo Village 1.138 ha, kelurahans Lateri 201 ha, Halong Village 1.600 ha and Latta village 10 ha.

(Table 1.2). Capital subdistrict of

(Tabel 1.2). Ibukota Kecamatan Teluk Ambon Baguala yaitu Desa Passo.

Jarak dari ibukota kecamatan ke desa/ kelurahan dapat dilihat pada tabel 1.2

1.3 Topografi

Secara topografi Kecamatan Teluk Ambon Baguala berupa dataran dengan kemiringan sekitar 3⁰ dan memiliki luas 40,11 Km² yang terletak pada ketinggian 0 - 50 mdpl.

Terdapat 9 buah gunung dengan gunung yang tertinggi yaitu gunung Eril (486 m) dan 2 sungai yang mengalir secara terus-menerus sepanjang tahun. Sungai yang terpanjang adalah sungai Way Tonahitu (6,00 Km) yang melalui desa Passo.

Teluk Ambon baguala is Passo villages.

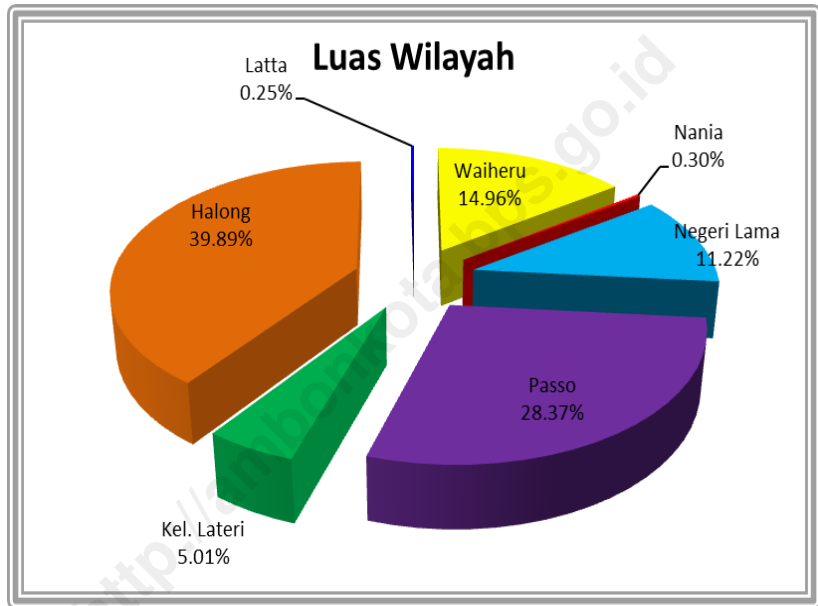
Table 1.2 show the distance between the capital subdistrict of Teluk Ambon Baguala to its Villages/Kelurahans.

1.3 Topography

Based on its topography, Teluk Ambon Baguala was a levelland with an elevation of 3⁰ and it has land area of 40,11 km² located between 0 – 50 meters above the sea level.

There was 9 mountains with the highest mountain is Eril (486 m) and there is 2 river which flow continuously along one years. The longest river is Way Tonahitu (6,00 Km) that through Passo villages.

Gambar 1. Luas Wilayah di Kecamatan Teluk Ambon Baguala
Figure 1. Total Area in Teluk Ambon Baguala Subdistrict



Tabel 1.1.1 **Letak Geografis Wilayah Kecamatan Teluk Ambon Baguala**
Table Geographical Position of the Teluk Ambon Baguala Subdistrict

Kecamatan Teluk Ambon Baguala terletak diantara :
The Teluk Ambon Baguala Subdistrict lies between

- Sebelah utara berbatasan dengan : Desa Hitu dan Desa Mamala (Kabupaten Maluku Tengah)
The northern part by : The Village of Hitu and the Village of Mamala (Maluku Tengah Regency)
- Sebelah selatan berbatasan dengan : Desa Hutumuri (Kecamatan Leitimur Selatan) dan Desa Soya (Kecamatan Sirimau)
The southern part by : The Village of hutumuri (Leitimur Selatan Subdistrict) and The Village of Soya (Sirimau Subdistrict)
- Sebelah timur berbatasan dengan : Desa Suli (Kab. Maluku Tengah)
The eastern part by : The village of Suli (Maluku Tengah regency)
- Sebelah barat berbatasan dengan : Desa Hunuth (Kec. Teluk Ambon) dan Desa Hative Kecil (Kec. Sirimau)
The western part by : The Village Of Hunuth (Teluk Ambon Subdistrict) and The Village of Hative Kecil (Sirimau Subdistrict)

Sumber / Source : Kantor Kecamatan Teluk ambon baguala
Teluk Ambon Baguala Subdistrict Office

Tabel
Table **1.1.2.** *Letak Geografis Desa di Kecamatan Teluk Ambon Baguala , Geographical Location of Villages in the Teluk Ambon Baguala Subdistrict, 2016*

	Nama Desa <i>Name of Village</i>	Pulau <i>Island</i>	Letak Desa <i>Geographical Location</i>	
			Pesisir <i>Coast</i>	Bukan Pesisir <i>Non Coast</i>
	1	2	3	4
009	Waiheru	Ambon	√	
010.	Nania	Ambon	√	-
011.	Negeri lama	Ambon	√	-
012.	Passo	Ambon	√	-
013.	Lateri	Ambon	√	-
014.	Halong	Ambon	√	-
015.	Latta	Ambon	√	-

Sumber / Source : BPS Kota Ambon

BPS - Statistics Kota Ambon

Tabel 1.2. **Luas Wilayah dan Jarak dari Ibukota Kecamatan dan Ibukota Kabupaten Menurut Desa di Kecamatan Teluk Ambon Baguala, Total Area and Distance from the Subdistrict and the Regency Capital Town by Village in the Teluk Ambon Baguala Subdistrict, 2016**

Nama Desa <i>Name of Village</i>	Luas <i>Area (Km²)</i>	Jarak dari <i>Distance from (Km)</i>	
		Ibukota Kecamatan *) <i>The Subdistrict Capital Town</i>	Ibukota Kabupaten **) <i>The Regency Capital Town</i>
1	2	3	4
009. Waiheru	6,00	5,00	17,00
010. Nania	0,12	2,00	14,00
011. Negeri lama	4,50	1,50	13,50
012. Passo	11,38	0,00	12,00
013. Kel. Lateri	2,01	3,00	9,00
014. Halong	16,00	4,00	8,00
015. Latta	0,10	4,00	8,00
Jumlah / Total	40,11		

Sumber / Source: Dinas Perhubungan Kota Ambon/Official of Transportation, Ambon.

Tabel
Table **1.3.1.** **Nama dan Panjang Sungai menurut Desa/Kelurahan yang di lalui di Kecamatan Teluk Ambon Baguala,**
The Name and The length of the river by Villages/Kelurahans that crossed in the Teluk Ambon Baguala Subdistrict,
2016

No	Nama Sungai <i>Name of River</i>	Desa/Kelurahans yang Dilalui <i>Villages/kelurahans flowed</i>	Panjang <i>Length (Km)</i>
1	2	3	4
1.	Way-Tonahitu	Passo	6, 00
2.	Way-Heru	Waiheru	3, 50

Sumber/Source: Dinas PU Propinsi Maluku (Bagian Irigasi)/
Official of Public Works, Maluku Province (Irrigation Division)

Tabel
Table **1.3.2.** **Nama Dan Tinggi Gunung di Kecamatan Teluk Ambon Baguala,**
Name and height of Mountains in The Teluk Ambon Baguala Subdistrict,
2016

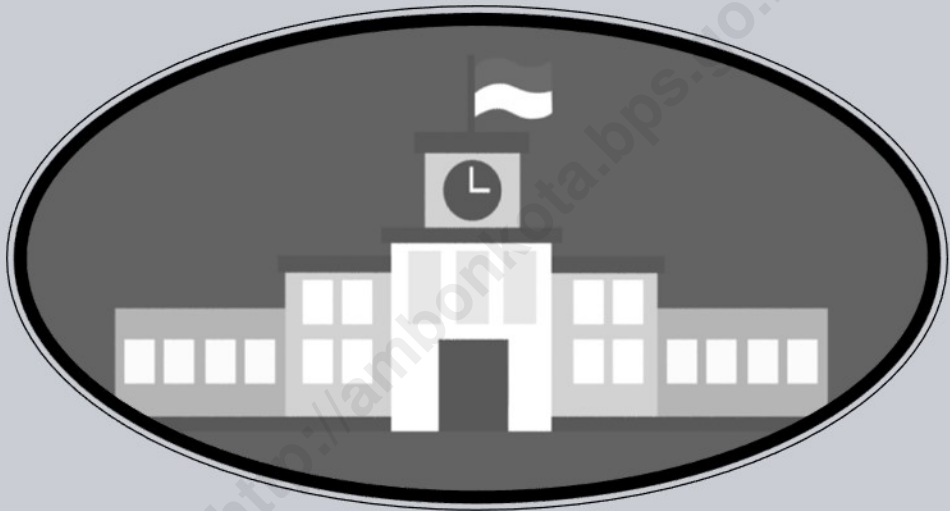
No	Nama gunung <i>Name of Mountains</i>	Tinggi <i>Height (m)</i>
1	2	3
1.	- Colobae ^{*)}	224
2.	- Aring ^{*)}	200
3.	- Maut ^{*)}	334
4.	- Api Angus ^{*)}	316
5.	- Waimola ^{*)}	375
6.	- Eril ^{*)}	486
7.	- Hatang ^{*)}	414
8.	- Ehut ^{*)}	**)
9.	- Tihu ^{*)}	**)

Keterangan/Remark: ^{*)} Bukit/Hills

^{**) Data tidak tersedia/Data not available}

Sumber/Source : BAPPEKOT Ambon/City Planning and Development Board, Ambon.

BAB **II**
Chapter



PEMERINTAHAN
Government

2. Pemerintahan

Sejak terbentuknya Kecamatan Teluk Ambon Baguala, terdapat 8 orang camat yang menjabat. Camat yang pertama adalah C. Bataona, BA dan Sekarang, camat Teluk Ambon Baguala adalah M. M. Lekatompessy, SSTP, M.si

Saat ini, Kecamatan Teluk Ambon Baguala terdiri dari 7 (tujuh) desa. Desa-desanya tersebut yaitu Desa waiheru (9 RW dan 25 RT), Desa Nania (3 RW and 12 RT), Desa Negeri Lama (4 RW dan 9 RT), Desa Passo (1 Dusun, 13 RW dan 63 RT), Kelurahan Lateri (5 RW dan 26 RT), Desa Halong (13 RW dan 47 RT) dan desa Latta (4 RW dan 12 RT).

Secara Administratif, ketujuh desa/ kelurahan tersebut berklasifikasi Swadaya dengan perkembangan Lembaga Ketahanan Masyarakat Desa, seluruhnya telah berkategori maju. (Table 2.5)

2. Administration

Since Teluk Ambon Baguala Subdistrict establish, there are eight SubSubdistrict Heads has already in seat as subSubdistrict administration leader. The first subSubdistrict head is C. Bataona, BA and Currently, Head of Teluk Ambon Baguala Subdistrict is M. M. Lekatompessy, SSTP, M.si

Today, Teluk Ambon Baguala SubSubdistrict consisted of 7 (seven) villages. The Villages is Waiheru Village (9 RW and 25 RT), Nania Village (3 Rw and 12 RT), Negeri Lama Village (4 RW and 9 RT), Passo Village (1 Subvillage, 13 RW and 63 RT), Kelurahan Lateri (5 RW and 26 RT), Halong Village (13 RW and 47 RT) and the last is Latta Village (4 RW and 12 RT).

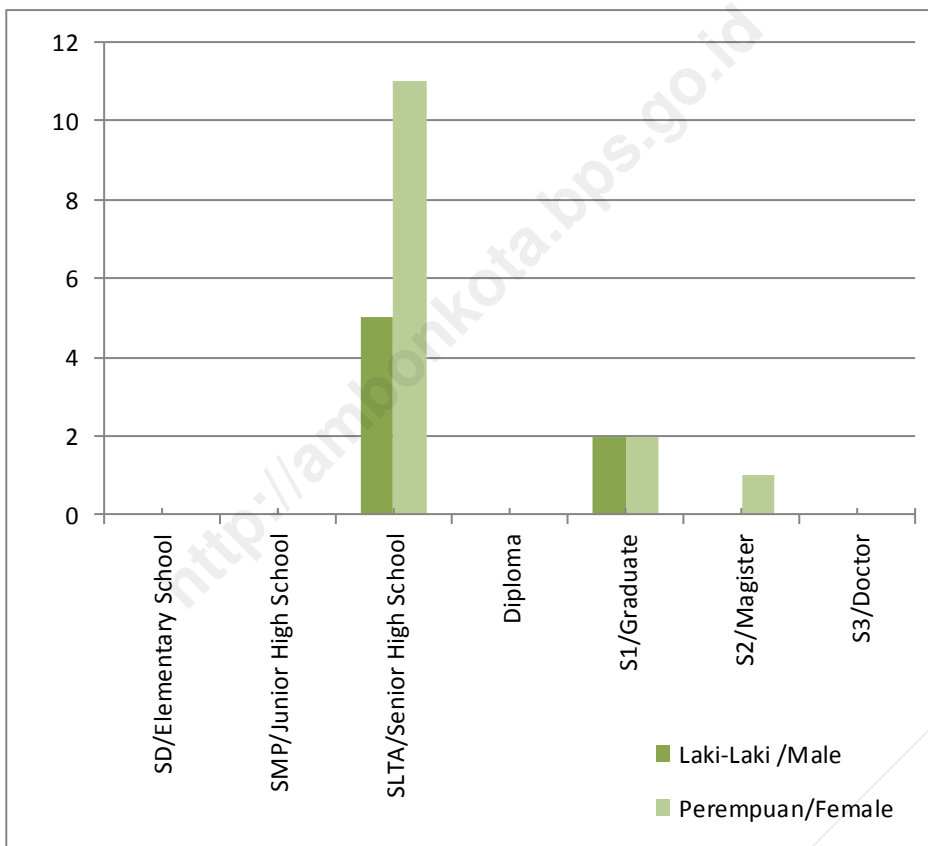
The administratively, seventh villages/ kelurahans classified as self-supporting and developed villages/ kelurahans. (Table 2.5)

Gambar
Figure

2.

Banyaknya Pegawai Negeri Sipil Daerah Menurut Pendidikan dan Jenis Kelamin di Kantor Kecamatan Teluk Ambon Baguala, 2016

Number of Local Civil Servants by Education and Sex at Office of Teluk Ambon Baguala Subdistrict, 2016



Tabel
*Table***2.1**

Jumlah Dusun RW, RT di Kecamatan Teluk Ambon Baguala,
Number of Sub Villages, Administrative unit at The Next to Lowest Level in City, Nighborhood Association in Teluk Ambon Baguala Subdistrict,
2015

	Desa <i>Villages</i>	Dusun <i>Sub Villages</i>	Rukun Warga <i>Lowest Level in Villages</i>	Rukun Tetangga <i>Nighborhood Association</i>
	1	2	3	4
009	Waiheru	-	9	25
010	Nania	-	3	12
011	Negeri Lama	-	4	9
012	Passo	1	13	63
013	Kel. Lateri	-	5	26
014	Halong	-	13	47
015	Latta	-	4	12
Jumlah/ Total		1	51	194

Sumber/
Source : Kantor Kecamatan Teluk Ambon Baguala
 : Teluk Ambon Baguala Subdistrict Office

Tabel
Table

2.2

Nama Kepala Desa Menurut Umur dan Pendidikan Terakhir yang Ditamatkan di Kecamatan Teluk Ambon Baguala,
Names of Villages Master by Age and Graduation in Teluk Ambon Baguala Subdistrict,
2015

	Desa <i>Villages</i>	Nama Kepala Desa <i>Names of Villages Master</i>	Umur <i>Age</i>	Pendidikan Terakhir <i>Graduation</i>
	1	2	3	4
009	Waiheru	Usman Ely, SP	-	S1
010	Nania	Marthinus Pattinasarany	-	SMA
011	Negeri Lama	Hendrik Maitimu	-	SMA
012	Passo	Alfred Tanahitumessing, SP	-	S1
013	Kel. Lateri	Drs. Tawarich Mintik	-	S1
014	Halong	Stella G. Tupenalay	-	S1
015	Latta	Hansje M. J. Totomutu	-	SMA

Sumber/ Source: Kantor Kecamatan Teluk Ambon Baguala
: *Teluk Ambon Baguala Subdistrict Office*

Tabel
Table 2.3 **Struktur Organisasi dan Tata Kerja Perangkat Daerah di Kecamatan Teluk Ambon Baguala,**
Organization Chart and Administration of Area Peripheral in Teluk Ambon Baguala Subdistrict,
2016

Camat	M. M. Lekatompessy, SSTP, M.Si
Sekretaris	S. A. Akyuwen, S. Sos.
Kasubbag Keuangan dan Aset	M. Patty, S.Sos.
Kasi Pembinaan Desa/Negeri/Kelurahan	Y. F. Tellusa
Kasubbag Perencanaan, Kepegawaian dan Umum	S. Talla
Kasi Trantib Umum	Reinaldo W. Maitimu, S.STP.
Kasi Pemerintahan Umum	Sherly Akyuwen, S. STP.
Kasi Pemeliharaan Sarana dan Prasarana Umum	M. Simaela
Kasi Pelayanan Umum	D. Tupamahu

Sumber : Kantor Kecamatan Teluk Ambon Baguala/
Source : Teluk Ambon Baguala Subdistrict Office

Tabel
Table 2.4 **Nama Camat dan Sekretaris Camat Teluk Ambon Baguala Menurut Masa Jabatannya,**
Name of Head Teluk Ambon Baguala Subdistrict and Secretary by Period,
2016

Rincian <i>Description</i>	Masa Jabatan <i>Period</i>
1	2
Camat/ Head of Subdistrict	
1. C. Bataona, BA	-
2. J. Nanlohy, BA	-
3. Drs. R. Huwae	-
4. Dra. H. Maail	-
5. Drs. J. Haumasse	-
6. N. Latuny, S.sos	-
7. K. Patotnem	-
8. M. M. Lekatompessy, SSTP, M.Si	-
Sekretaris/ Secretary	
1. W. Pattiasina, BA	-
2. Dra. H. Maail	-
3. Silubun, BA	-
4. N. Latuny, BA	-
5. A. Hehamahua, Ap, Msi	-
6. D. Tahalele, SSTP	-
7. M. M. Lekatompessy, SSTP, M.Si	-
8. S.A. Akyuwen, S.Sos.	-

Sumber/ : Kantor Kecamatan Teluk Ambon Baguala/
Source : Teluk Ambon Baguala Subdistrict Office

Tabel 2.5 **Keberadaan Aparat Pemerintahan Desa/Kelurahan Dirinci per Desa di Kecamatan Teluk Ambon Baguala, Government Village Instruments Existence by Viilage in Teluk Ambon Baguala Subdistrict, 2015**

Nama Desa <i>Name of Village</i>	Kepala Desa Definitif/Lurah <i>Definitive</i> <i>Village Chiefs</i>	Sekretaris Desa/ Kelurahan <i>Village</i> <i>Secretary</i>	Badan Perwakilan Desa/ Dewan Kelurahan <i>Village Delegation</i> <i>Board</i>
1	2	3	4
009. Waiheru	Ada / exist	Ada / exist	Ada / exist
010. Nania	Ada / exist	Ada / exist	Ada / exist
011. Negeri Lama	Ada / exist	Ada / exist	Ada / exist
012. Passo	Ada / exist	Ada / exist	Ada / exist
013. Kel. Lateri	Ada / exist	Ada / exist	Ada / exist
014. Halong	Ada / exist	Ada / exist	Ada / exist
015. Latta	Ada / exist	Ada / exist	Ada / exist

Sumber/Source: Kantor Kecamatan Teluk Ambon Baguala/Teluk Ambon Baguala Subdistrict Office

Tabel 2.6 **Jumlah Lembaga Ketahanan Masyarakat Desa (LKMD) menurut Tingkat Perkembangannya di Kecamatan Teluk Ambon Baguala,**
Table 2.6 *Number of Village Community Resilience Institutions by its development in Teluk Ambon Baguala Subdistrict, 2015*

Tahun year	Kategori/Category				Jumlah Total
	Pemula Starting	Tumbuh Growing	Berkembang Developing	Maju Developed	
1	2	3	4	5	6
2015	-	-	-	7	7
2013	-	-	-	7	7

Sumber/Source: BPMPKB Kota Ambon/ Social, Woman Empowerment and Family Plan Board, Ambon

Tabel
Table

2.7

Banyaknya Pegawai Negeri Sipil Daerah di Kantor Kecamatan Teluk Ambon Baguala Menurut Golongan dan Jenis Kelamin,
Number of Civil Servants at The Teluk Ambon Baguala Subdistrict Office by Rank and Sex,
2015

Kantor/office	Gol./Rank I		Gol./Rank II		Gol./Rank III		Gol./Rank IV		Jumlah Total	
	L	P	L	P	L	P	L	P	L	P
	2	3	4	5	6	7	8	9	10	11
Kantor Camat	1	0	4	5	7	5	1	1	13	11
BPMPKB	-	-	-	-	-	-	-	-	-	-
Jumlah	1	0	4	5	7	5	1	1	13	11

Sumber/Source : Kantor Kecamatan Teluk Ambon Baguala/
Teluk Ambon Baguala Subdistrict Office

Tabel 2.8 Banyaknya Pegawai Negeri Sipil Daerah Menurut Pendidikan dan Jenis Kelamin di Kantor Kecamatan Teluk Ambon Baguala,
Table 2.8 Number of Local Civil Servants by Education and Sex at Office of Teluk Ambon Baguala Subdistrict, 2016

Pendidikan <i>Education</i>	Laki-Laki <i>Male</i>	Perempuan <i>Female</i>	Jumlah <i>Total</i>
1	2	3	4
SD/Elementary School	-	-	-
SMP/Junior High School	-	-	-
SMA/Senior High School	5	11	16
Diploma	-	-	-
S1/Graduate	2	2	4
S2/Magister	-	1	1
S3/Doctor	-	-	-

Sumber/Source : Kantor Kecamatan Teluk Ambon Baguala/
 Teluk Ambon Baguala Subdistrict Office

Tabel
Table

2.9

Banyaknya Pegawai Negeri Sipil Daerah Menurut Eselon dan Jenis Kelamin di Kantor Kecamatan Teluk Ambon Baguala,
Number of Local Civil Servants by Echelon and Sex at Office of Teluk Ambon Baguala Subdistrict,
2016

Eselon <i>Echelon</i>	Laki-Laki <i>Male</i>	Perempuan <i>Female</i>	Jumlah <i>Total</i>
<i>1</i>	<i>2</i>	<i>3</i>	<i>4</i>
I	-	-	-
II	-	-	-
III	1	1	2
IV	3	4	7
Non Eselon	-	-	-

Sumber/Source : Kantor Kecamatan Teluk Ambon Baguala/
Teluk Ambon Baguala Subdistrict Office

Tabel 2.10 **Banyaknya Pegawai Negeri Sipil Daerah Menurut Golongan dan Jenis Kelamin di Kantor Kecamatan Teluk Ambon Baguala,**
Table **2.10** *Number of Local Civil Servants by Degree and Sex at Office of Teluk Ambon Baguala Subdistrict,*
2016

Golongan <i>Degree</i>	Laki-Laki <i>Male</i>	Perempuan <i>Female</i>	Jumlah <i>Total</i>
<i>1</i>	<i>2</i>	<i>3</i>	<i>4</i>
I	-	-	-
II	1	4	5
III	4	8	12
IV	1	1	2

Sumber/Source : Kantor Kecamatan Teluk Ambon Baguala/
Teluk Ambon Baguala Subdistrict Office

Tabel 2.11 **Jumlah KAUR, Bendahara dan Staf Desa Berdasarkan Desa di Kecamatan Teluk Ambon Baguala,**
Table *Number of KAUR, Treasurer and Staf by Village in Teluk Ambon Baguala Subdistrict,*
2016

Desa <i>Village</i>	KAUR <i>KAUR</i>	Bendahara <i>Treasurer</i>	Staf <i>Staff</i>
<i>1</i>	<i>2</i>	<i>3</i>	<i>4</i>
Desa Waiheru	3	1	-
Desa Nania	3	1	-
Desa Negeri Lama	3	1	-
Negeri Passo	3	1	-
Kelurahan Lateri	3	1	-
Negeri Halong	3	1	-
Desa Latta	3	1	-

Sumber/Source : Kantor Kecamatan Teluk Ambon Baguala/Teluk Ambon Baguala Subdistrict Office

Tabel **2.12** **Tipe dan Klasifikasi Negeri/Desa/Kelurahan di Kota Ambon Menurut Kecamatan,**
Table **2.12** **Type and Classification of Negeri/Villages/Kelurahans in Ambon by Sub Subdistrict,**
2015

Tahun Year	Banyaknya/Number of			Jumlah Total
	Swadaya Self-Supporting	Swakarya Self-Developing	Swasembada Self-Sufficiency	
1	2	3	4	5
2015	7	-	-	7
Ambon	7	0	0	7

Sumber/Source: **BPMPKB Kota Ambon/ Social, Woman Empowerment and Family Plan Board, Ambon**

BAB **III**
Chapter



PENDUDUK
Population

3.1. Kependudukan

Jumlah Penduduk Kecamatan Teluk Ambon Baguala pada akhir tahun 2015 adalah sebanyak **66.442** jiwa yang terdiri dari laki-laki sebanyak **33.766** jiwa dan perempuan sebanyak **32.676** jiwa.

Sedangkan *Sex Ratio* rata-rata per desa untuk Kecamatan Teluk Ambon Baguala adalah sebesar **103,34** pada tahun 2015. Hal ini berarti secara rata-rata perbandingan laki-laki dan perempuan di Kecamatan Teluk Ambon Baguala adalah 103 : 100. Atau dapat pula dikatakan di Kecamatan Teluk Ambon Baguala pada Tahun 2015 untuk setiap 100 orang perempuan terdapat 103 orang laki-laki (Tabel 3.4).

Kepadatan Penduduk rata-rata di Kecamatan Teluk Ambon Baguala pada tahun 2015 adalah sebanyak 1.656 jiwa per Km². (Tabel 3.2).

Persebaran Penduduk di Kecamatan Teluk Ambon Baguala cukup beragam. Desa Passo adalah desa dengan jumlah penduduk terbanyak sedangkan Desa Latta adalah desa dengan penduduk paling sedikit di kecamatan Teluk Ambon Baguala.

3.1. Population

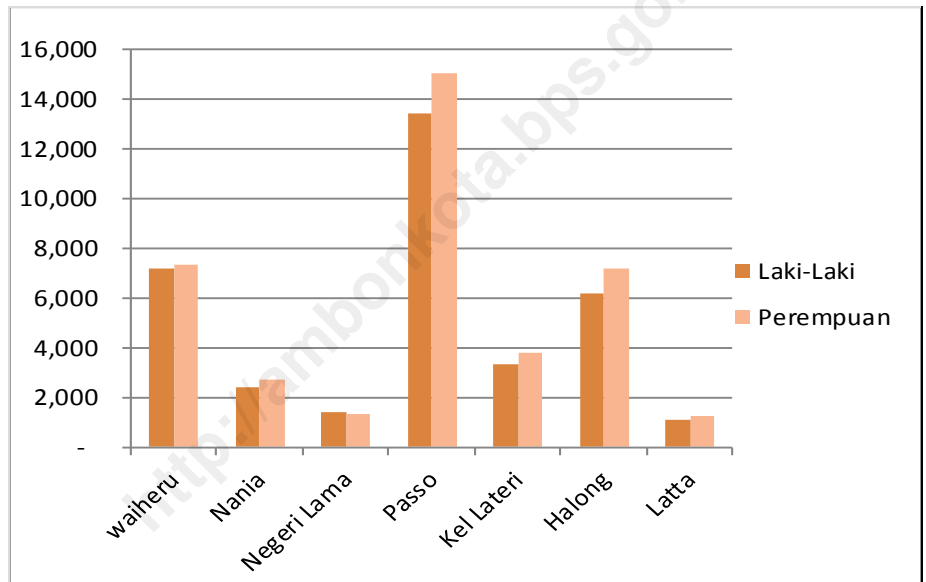
Population of Teluk Ambon Baguala Subdistrict on the last year of 2015 is 66.442 people, with consisted 33.766 male and 32.676 female.

It comes to the result of calculation of Sex Ratio of District Population of Teluk Ambon Baguala in 2015 as 103,34. It means that averagely the ratio of male to female in District of Teluk Ambon Baguala is 103 to 100. Or that we can say, On 2015 that for every 100 female there is 103 male averagely. (Table 3.4)

The population density in District of Teluk Ambon Baguala on the end of the year 2015 is 1.656 people per Km². (Table 3.2)

Population Distribution in Teluk Ambon Baguala District is immeasurable. Passo Village has the most population, and Latta Village has the least population.

Gambar 3. *Population Proportion by Sex in Teluk Ambon Baguala District,*
Figure 3. *Population Proportion by Sex in Teluk Ambon Baguala District,*
2016



Tabel 3.1 **Jumlah Penduduk Menurut Desa dan Jenis Kelamin di Kecamatan Teluk Ambon Baguala,**
Table 3.1 *Population by Village and Sex in Teluk Ambon Baguala District,*
2012-2016

	Nama Desa <i>Village</i>	Laki-laki <i>Male</i>	Perempuan <i>Female</i>	Jumlah <i>Total</i>
	<i>1</i>	<i>2</i>	<i>3</i>	<i>4</i>
009.	Waiheru	7 149	7 301	14 450
010.	Nania	2 431	2 716	5 147
011.	Negeri Lama	1 429	1 324	2 753
012.	Passo	13 447	15 036	28 483
013.	Kel. Lateri	3 336	3 802	7 138
014.	Halong	6 213	7 176	13 389
015.	Latta	1 065	1 219	2 284
Jumlah/Total				
	2016	35 070	38 574	73 644
	2015	33 766	32 676	66 442
	2014	32 427	31 404	63 831
	2013	31 146	30 133	61 279
	2012	29 365	27 854	57 219

Sumber / Source : BPS Kota Ambon
 Statistics – BPS Ambon Regional Office

Tabel 3.2 **Jumlah Penduduk dan Kepadatan Penduduk Menurut Desa di Kecamatan Teluk Ambon Baguala,**
Table 3.2 *Population and Population Density by Village in the District of Teluk Ambon Baguala,*
2012-2016

	Nama Desa <i>Village</i>	Luas Desa <i>Village Area</i> (Km²)	Jumlah Penduduk <i>Population</i>	Kepadatan Penduduk <i>Population Density</i>
	<i>1</i>	<i>2</i>	<i>3</i>	<i>4</i>
009.	Waiheru	6,00	14 450	2 173
010.	Nania	0,12	5 147	38 692
011.	Negeri Lama	4,50	2 753	552
012.	Passo	11,38	28 483	2 258
013.	Kel. Lateri	2,01	7 138	3 204
014.	Halong	16,00	13 389	755
015.	Latta	0,10	2 284	20 600
Jumlah/Total				
	2016	40,11	73 644	1 836
	2015	40,11	66 442	1 656
	2014	40,11	63 831	1 591
	2013	40,11	61 279	1 528
	2012	40,11	57 854	1 427

Sumber / Source : BPS Kota Ambon
Statistics – BPS Ambon Regional Office

Tabel
Table **3.3** **Jumlah Penduduk dan Persebaran Penduduk Menurut Desa di Kecamatan Teluk Ambon Baguala, Population and Population Distribution by Village in Teluk Ambon Baguala District, 2016**

	Nama Desa <i>Village</i>	Jumlah Penduduk <i>Population</i>	Persebaran Penduduk <i>Population Distribution</i>
	<i>1</i>	<i>2</i>	<i>3</i>
009.	Waiheru	14 450	19,62
010.	Nania	5 147	6,99
011.	Negeri Lama	2 753	3,74
012.	Passo	28 483	38,68
013.	Kel. Lateri	7 138	9,69
014.	Halong	13 389	18,18
015.	Latta	2 284	3,10
	Jumlah / Total	73 644	100,00

Sumber / Source : **BPS Kota Ambon**
Statistics – BPS Ambon Regionl Office

Tabel
Table **3.4** **Penduduk dan Rasio Jenis Kelamin Dirinci per Desa di Kecamatan Teluk Ambon Baguala,**
Number of Resident by Religion per Village in Teluk Ambon Baguala District,

2016

	Nama Desa <i>Village</i>	Laki-laki <i>Male</i>	Perempuan <i>Female</i>	Rasio Jenis Kelamin <i>Sex Ratio</i>
	<i>1</i>	<i>2</i>	<i>3</i>	<i>4</i>
009.	Waiheru	7 149	7 301	102:1
010.	Nania	2 431	2 716	112:1
011.	Negeri Lama	1 429	1 324	93:1
012.	Passo	13 447	15 036	112:1
013.	Kel. Lateri	3 336	3 802	114:1
014.	Halong	6 213	7 176	115:1
015.	Latta	1 065	1 219	114:1
	Jumlah/Total			
	2016	35 070	38 574	110:1
	2015	33 766	32 676	97:1
	2014	32 427	31 404	97:1
	2013	31 146	30 133	97:1
	2012	29 365	27 854	95:1

Sumber / Source : **BPS Kota Ambon**
Statistics – BPS Ambon Regional Office

BAB IV
Chapter IV



Sosial
Social

4.1 Pendidikan

Salah satu indikator untuk melihat keberhasilan pembangunan sumber daya manusia adalah melalui sector pendidikan. Perkembangan pendidikan di Kecamatan Teluk Ambon Baguala dapat dilihat pada tabel 4.1.1 sd tabel 4.1.13.

Pada tahun 2016, di Kecamatan teluk Ambon Baguala terdapat 13 TK dengan 582 murid dan 42 guru; SD sebanyak 28 sekolah dengan 5.723 murid dan 444 guru; SMP sebanyak 8 sekolah dengan jumlah murid 3.208 orang dan guru 265 orang; SMU/MA/SMK berjumlah 12 sekolah dengan 5.674 siswa dan 549 guru.

Rasio Murid terhadap Guru di Kecamatan Teluk Ambon Baguala Baguala adalah 11 sampai 14 murid tiap 1 guru untuk SD; 7 - 13 murid tiap 1 guru untuk SLTP; dan 8 – 12 murid untuk 1 guru untuk SLTA.

Di Kecamatan Teluk Ambon Baguala juga terdapat beberapa perguruan tinggi diantaranya Akademi Keperawatan, Politeknik Kesehatan, Sekolah Tinggi Ilmu Administrasi Trinitas dan Sekolah Tinggi Agama Kristen Protestan.

4.1 Education

One of indicator to see human resource development is through education sector. Education growth in Teluk Ambon Baguala Subdistrict can be obtained from Table 4.1.1 to 4.1.13

Up to the 2016, Teluk Ambon Subdistrict has 13 Kindergartens with 582 pupils and 42 teachers; 28 elementary schools with 5,723 pupils and 444 teachers; 8 Junior High Schools with 3,208 pupils and 265 teachers; 12 Senior High Schools/ Vocational High Schools with 5,674 pupils and 549 teachers.

Pupils to teacher ratio in Teluk Ambon Baguala Baguala District are 11 with up to 14 students for one Elementary School teacher, 7 - 13 students for one Junior High School teacher and 8 - 12 students for one Senior High School teacher.

Teluk Ambon Subdistrict also has some higher Institutes they are Nurse Academy, Medical Polytechnique, Trinity Colleges for Administration Science and State Institute of Christian.

4.2 Kesehatan

Salah satu kebijakan pemerintah di bidang kesehatan adalah dengan menyediakan infrastruktur dan pengadaan tenaga-tenaga kesehatan dalam usaha untuk meningkatkan derajat kesehatan umum. Usaha ini ditujukan untuk memperbaiki kesejahteraan rakyat, sekaligus dalam rangka usaha pembinaan dan peningkatan mutu fisik mutu sumber daya manusia.

Rumah sakit merupakan salah satu prasarana kesehatan yang paling vital di Kecamatan Teluk Ambon Baguala. Sarana kesehatan lain yang tidak kalah pentingnya adalah Pusat Kesehatan Masyarakat (Puskesmas), yang menurut laporan Dinas Kesehatan Kota Ambon pada tahun 2016 tercatat sebanyak 4 buah, Puskesmas Pembantu 5 dan Puskesmas Keliling sebanyak 4 buah.

Program Keluarga Berencana (KB) merupakan suatu usaha langsung yang ditujukan untuk mengurangi tingkat kelahiran terutama melalui program penggunaan alat kontrasepsi secara konsisten dan berkesinambungan. Disamping itu, Program KB ini bertujuan membangun keluarga kecil yang bahagia dan sejahtera.

Adapun realisasi jumlah akseptor baru pada tahun 2016 sebanyak 548 PUS (pasangan usia subur)

4.2 Health

One of governmental services relating to the public health is provide various public health facilities and recruit more official health persons in order to improve degree of public health. This effort purposed to improver people prosperity also in order to improve and construct physic quality of human resource.

Hospital represent one of most vital health infrastructure in Teluk Ambon Baguala Subdistrict. Other is Public Health Center (PHC), what according to report from Public Health Sevice data noted as much as 4 main PHCs in 2016, 5 sub-PHCs and 4 Mobile-PHCs.

Family Planing (FP) program represent a direct effort to decrease birth rate especially through program using intrauterine device consistently and continual. Beside that, FP program aim to build prosperous and happy small family.

For the realization, number of new acceptor in 2016 as much as 548 CFA (couple of fertile age).

4.3 Agama

Mayoritas penduduk Kecamatan Teluk Ambon Baguala Baguala beragama Islam, kemudian Kristen Protestan dan Kristen Katholik.

Di Kecamatan Teluk Ambon Baguala Baguala terdapat 2 Gereja Katolik, 61 Gereja Protestan, 23 Masjid. (Tabel 4.3.2)

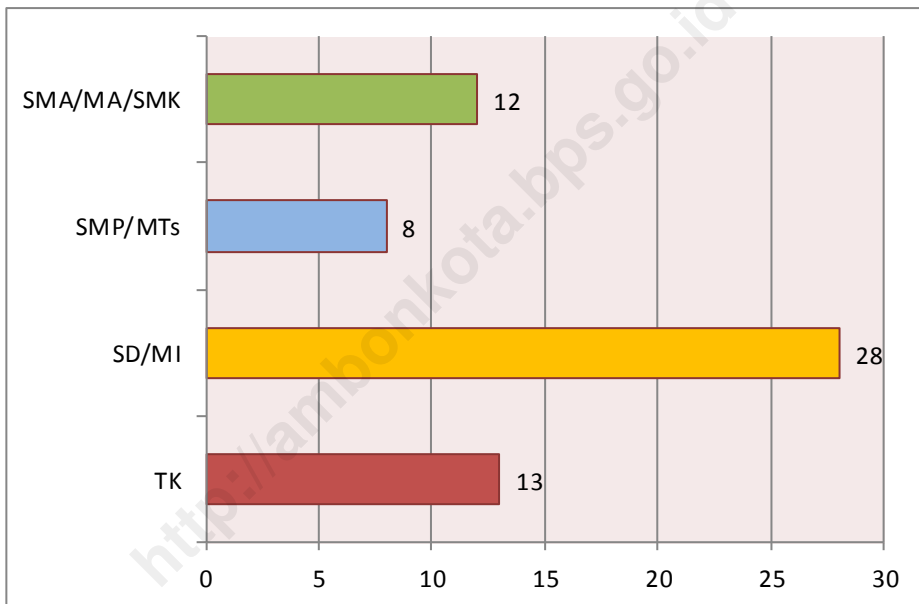
4.3 Religion

The majority of religion of the people of Teluk Ambon Baguala Baguala District are Islam, then followed by Protestants and Catholic.

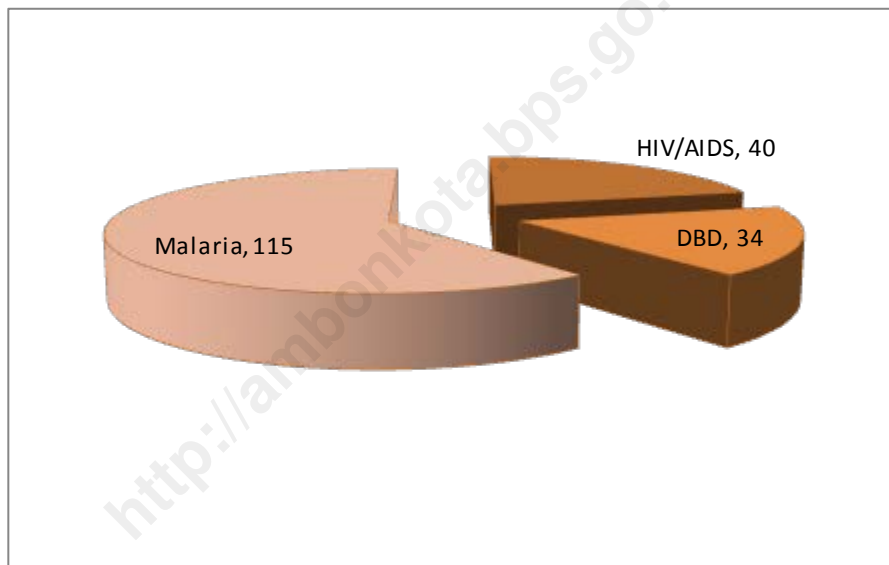
There are 2 Catholics Churches, 61 Protestants Churches, 23 Mosques in Teluk Ambon Baguala Baguala District. (Table 4.3.2)

**Jumlah Murid SD, SMP, SMA dan SMK di Kecamatan
Teluk Ambon Baguala,**

Gambar 4. *Primary School, Junior High School, Senior High School and Vocational High School Pupils in Teluk Ambon Baguala District,*
2016



Gambar 5. **Jumlah Kasus HIV/ AIDS, DBD dan Malaria di Kecamatan Teluk Ambon Baguala,**
Figura 5. *Number of Cases of HIV/ AIDS, Dengue and Malaria in Teluk Ambon Baguala Subdistrict,*
2016



Tabel 4.1.1 **Banyaknya Sekolah Negeri Dirinci Menurut Desa di Kecamatan Teluk Ambon Baguala,**
Table 4.1.1 *Number of State Schools by Village in Teluk Ambon Baguala Baguala District,*
2015-2016

	Nama Desa <i>Village</i>	TK <i>Kindergartens</i>	SD <i>Elementary School</i>	SLTP <i>Junior High School</i>	SLTA/ SMK <i>Senior/ Vocational High School</i>
	<i>1</i>	<i>2</i>	<i>3</i>	<i>4</i>	<i>5</i>
009.	Waiheru	2	1	0	4
010.	Nania	2	1	2	0
011.	Negeri Lama	1	1	1	0
012.	Passo	2	6	1	3
013.	Kel. Lateri	3	2	1	3
014.	Halong	3	5	1	0
015.	Latta	0	1	0	0
	2016	13	17	6	10
	2015	12	17	6	8

Sumber/Source: Dinas Pendidikan Kota Ambon/Official of Education, Ambon.

Tabel
Table

4.1.2

Banyaknya Sekolah Swasta/Inpres Dirinci Menurut Desa di Kecamatan Teluk Ambon Baguala,
Number of Private Schools by Village in Teluk Ambon Baguala District,

2015-2016

Nama Desa <i>Village</i>	TK <i>Kinder- gartens</i>	SD Swasta <i>Privat Elementary School</i>	SD Inpres <i>Inpres Elementa ry School</i>	SLTP <i>Junior High School</i>	SLTA/ SMK <i>Senior/ Vocational High School</i>
<i>1</i>	<i>2</i>	<i>3</i>		<i>4</i>	<i>5</i>
009. Waiheru	-	0	0	0	0
010. Nania	-	1	3	0	0
011. Negeri Lama	-	0	0	0	1
012. Passo	-	1	1	1	1
013. Kel. Lateri	-	0	1	0	0
014. Halong	-	2	1	1	1
015. Latta	-	0	1	0	0
2016	-	4	7	2	3
2015	-	4	7	2	2

*) Termasuk Madrasah Ibtidaiyah, Madrasah Tsanawiyah dan Madrasah Aliyah
Include Moslem Elementary Schools, Moslem Junior High Schools and Moslem Senior High Schools
Sumber/Source: Dinas Pendidikan Kota Ambon/Official of Education, Ambon.

Tabel
Table **4.1.3** **Jumlah Sekolah dan Murid Menurut Tingkat Sekolah di Teluk Ambon Baguala,**
Number of Schools and Students by School Levels in Teluk Ambon Baguala District,
2016

Sekolah <i>Schools</i>	Murid <i>Students</i>	Sekolah <i>Schools</i>
1	2	3
1. Taman Kanak-kanak / <i>Kindergartens</i>	582	13
2. Sekolah Dasar / <i>Elementary Schools</i>	5 723	28
a. Negeri / <i>State</i>	3 986	17
b. Swasta, Inpres / <i>Private, inpres</i>	1 737	11
3. Sekolah Menengah Pertama / <i>Junior High Schools</i>	3 208	8
a. Negeri / <i>State</i>	3 014	6
b. Swasta / <i>Private</i>	194	2
4. Sekolah Menengah Atas dan Sekolah Menengah Kejuruan / <i>Senior High Schools and Vocational High Schools</i>	5 674	12
a. SMA/SMK Negeri / <i>State</i>	4 977	9
b. Swasta, SMK / <i>Private</i>	697	3
Jumlah / Total	15 187	61

Sumber/Source: Dinas Pendidikan Kota Ambon/Official of Education, Ambon.

Tabel
Table

4.1.4 Jumlah Guru Tetap dan Tidak Tetap Menurut Tingkat Sekolah di Kecamatan Teluk Ambon Baguala, Number of Permanent and Temporary Teachers by School Levels in Teluk Ambon Baguala District, 2016

Sekolah Schools	Tetap/ Permanent		Tidak Tetap/ Temporary Teacher		Jumlah Total
	L	P	L	P	
	1	2	3	4	
1. Taman Kanak-kanak / Kindergartens	0	13	0	29	42
2. Sekolah Dasar negeri	33	200	8	45	286
Sekolah Dasar Inpres	13	77	4	14	108
Sekolah Dasar Swasta	4	37	1	8	50
Madrasah Ibtidaiyah	-	-	-	-	-
3. SMP Negeri / Junior High Schools	30	179	10	16	235
SMP Swasta/ Junior High Schools Private	8	17	3	2	30
MTS/ Islamic Junior High School	-	-	-	-	-
4. SMA Negeri/ Senior High Schools	72	151	11	16	250
SMA Swasta/ Senior High Schools Private	1	12	-	-	13
SMK Negeri/ Vocational High School	82	91	18	38	229
SMK Swasta/ Vocational High School Private	4	7	12	34	57
MA/ Islamic senior High School	-	-	-	-	-
Jumlah / Total	247	784	67	202	1 300

Sumber/Source: Dinas Pendidikan Kota Ambon/Official of Education, Ambon.

Tabel
Table 4.1.5 **Jumlah Murid Menurut Tingkat Sekolah di Kecamatan Teluk Ambon Baguala,**
Number of Pupils by School Levels in Teluk Ambon Baguala District,

2016

Sekolah / Schools	Murid/ Pupils		Jumlah Total
	Laki-Laki Male	Perempuan Female	
1	2	3	4
1. Taman Kanak-kanak / Kindergartens	245	337	582
2. Sekolah Dasar Negeri	2 218	1 768	3 986
Sekolah Dasar Inpres	576	624	1 200
Sekolah Dasar Swasta	296	241	537
Madrasah Ibtidaiyah	-	-	-
3. SMP Negeri / Junior High Schools	1 598	1 416	3 014
SMP Swasta/ Junior High Schools Private	96	98	194
MTS/ Islamic Junior High School	-	-	-
4. SMA Negeri/ Senior High Schools	1 413	1 402	2 815
SMA Swasta/ Senior High Schools Private	68	30	98
SMK Negeri/ Vocational High School	1 336	826	2 162
SMK Swasta/ Vocational High School Private	187	412	599
MA/ Islamic senior High School	-	-	-
Jumlah / Total	8 033	7 154	15 187

Sumber/Source: Dinas Pendidikan Kota Ambon/Official of Education, Ambon.

Tabel
Table **4.1.6** **Rasio Murid dan Guru Menurut Tingkat Sekolah di Kecamatan Teluk Ambon Baguala,**
Pupils to Teacher Ratio and Average Pupils per Class by School Levels in Teluk Ambon Baguala District,
2016

Sekolah <i>Schools</i>	Murid <i>Pupils</i>	Guru <i>Teachers</i>	Rasio Murid terhadap Guru <i>Pupils to Teacher Ratio</i>
<i>1</i>	<i>2</i>	<i>3</i>	
1. Taman Kanak-kanak / <i>Kindergartens</i>	582	42	14:1
2. Sekolah Dasar Negeri	3 986	286	14:1
Sekolah Dasar Inpres	1 200	108	11:1
Sekolah Dasar Swasta	537	50	11:1
Madrasah Ibtidaiyah Negeri	-	-	-
Madrasah Ibtidaiyah Swasta	-	-	-
3. SMP Negeri / Junior High Schools	3 014	235	13:1
SMP Swasta/ Junior High Schools <i>Private</i>	194	30	7:1
MTS Negeri/ Islamic Junior High <i>School</i>	-	-	-
MTS Swasta/ Islamic Junior High <i>School Private</i>	-	-	-
4. SMA Negeri/ Senior High Schools	2 815	250	12:1
SMA Swasta/ Senior High Schools <i>Private</i>	98	13	8:1
SMK Negeri/ Vocational High <i>School</i>	2 162	229	10:1
SMK Swasta/ Vocational High <i>School Private</i>	599	57	11:1
MA/ Islamic senior High School	-	-	-

Sumber/Source: Dinas Pendidikan Kota Ambon/Official of Education, Ambon.

Tabel
Table

4.1.7

Banyaknya Guru, Murid dan Lulusan pada Sekolah Pertanian Menengah Atas (SPMA) Ambon,
Number of Teacher, Pupil and Graduates of Agricultural Senior High School Ambon,
 2009 – 2015

Tahun Year	Guru/Teachers			Jumlah Murid Pupils	Jumlah Lulusan Graduates
	Tetap Permanent	Tidak Tetap Temporary	Jumlah Total		
1	2	3	4	5	6
2009	24	22	46	110	74
2010	45	1	46	370	106
2011	45	2	47	346	147
2012	45	3	48	258	89
2013	41	4	45	203	94
2014	41	4	45	152	52
2015	39	4	43	155	42

Sumber/Source: Sekolah Pertanian Menengah Atas (SPMA) Negeri. Ambon/State Agricultural Senior High School, Ambon.

Tabel
Table

4.1.8

Banyaknya Murid, Guru, Lulusan, Gedung dan Ruangan pada Sekolah Usaha Perikanan Menengah (SUPM) Ambon, Number of Pupils, Teachers, Graduates, Buildings and Rooms of Fishery Management High School, Ambon, 2009/2010 – 2015/2016

Tahun Year	Murid/Pupils			Guru/Teachers			Jumlah Lulusan Graduates
	L Male	P Female	Jumlah Total	L Male	P Female	Jumlah Total	
1	2	3	4	5	6	7	8
2009/2010	268	52	320	28	11	39	76
2010/2011	263	57	320	27	12	39	74
2011/2012	325	72	397	25	10	35	92
2012/2013	338	79	417	22	10	32	89
2013/2015	325	95	420	17	10	27	115
2014/2015	392	112	504	17	20	27	117
2015/2016	367	143	510	17	19	36	-

LanjutanTabel/Continued Table 4.1.8

Tahun Year	Gedung Buildings	Ruangan/Rooms		
		Kelas Classroom	Kantor Office	Jumlah Total
1	9	10	11	12
2009/2010	4	7	1	8
2010/2011	4	7	1	8
2011/2012	4	10	1	11
2012/2013	4	10	1	11
2013/2015	18	10	1	11
2014/2015	18	10	1	11
2015/2016	18	12	1	13

Sumber/Source: Sekolah Usaha Perikanan Menengah (SUPM) Ambon/Fishery Management School, Ambon.

Tabel 4.1.9 **Perkembangan Mahasiswa, Dosen dan Lulusan pada Sekolah Tinggi Ilmu Administrasi (STIA) Trinitas Ambon, Numbers of Students, Lecturers and graduated of Trinity College for Administration Science, 2012/2013 – 2016/2017**

<i>Tahun</i> <i>Year</i>	<i>Mahasiswa/Students</i>			<i>Dosen/Lecturers</i>		
	<i>Laki-laki</i> <i>Male</i>	<i>Perem- puan</i> <i>Female</i>	<i>Jumlah</i> <i>Total</i>	<i>Laki-laki</i> <i>Male</i>	<i>Perem- puan</i> <i>Female</i>	<i>Jumlah</i> <i>Total</i>
1	2	3	4	5	6	7
2012/2013	86	149	235	40	6	46
2013/2014	122	215	337	41	5	46
2014/2015	98	305	403	43	5	48
2015/2016	116	353	469	31	5	36
2016/2017	136	377	513	31	5	36

Lanjutan Tabel/Continued Table 4.1.9

Tahun Year	KKN Village Extension Participants			Lulusan Graduates			Ratio Mahasiswa Terhadap Dosen Student to Lecturers Ratio
	Laki- laki Male	Perem- puan Female	Jumlah Total	Laki- laki Male	Perem- puan Female	Jumlah Total	
1	2	3	4	5	6	7	8
2012/2013	26	37	63	39	47	86	2
2013/2014	37	48	85	53	32	85	2
2014/2015	40	40	80	25	42	67	2
2015/2016	46	32	78	35	26	61	2
2016/2017	25	31	56	45	36	81	2

Sumber/Source: Sekolah Tinggi Ilmu Administrasi (STIA) Trinitas Ambon/Trinity Administration Institute, Ambon.

Tabel

Table

4.1.10

Banyaknya Calon Mahasiswa yang Mendaftar dan Diterima pada Sekolah Tinggi Ilmu Administrasi (STIA) Trinitas Ambon Menurut Jurusan dan Jenis Kelamin, Number of Student Applicants and Admitteds at Trinity College For Administration Science by Faculty and Sex, 2012/2013 – 2016/2017

Fakultas <i>Faculty</i>	Calon Mahasiswa Mendaftar/ <i>Applicants</i>			Mahasiswa Baru Diterima/ <i>Admitted</i>		
	Laki-laki <i>Male</i>	Perem- puan <i>Female</i>	Jumlah <i>Total</i>	Laki-laki <i>Male</i>	Perem- puan <i>Female</i>	Jumlah <i>Total</i>
1	2	3	4	5	6	7
1. Administrasi Niaga <i>Commercial Administration</i>	-	8	8	-	5	5
2. Administrasi Negara <i>Public Administration</i>	32	24	56	20	24	44
Jumlah/Total:						
2016/2017	32	32	64	20	29	49
2015/2016	31	42	73	28	38	66
2014/2015	37	55	92	28	55	83
2013/2014	60	59	119	55	50	105
2012/2013	31	62	93	31	62	93

Sumber/Source: Sekolah Tinggi Ilmu Administrasi (STIA) Trinitas Ambon/Trinity Administration Institute, Ambon.

Tabel
Table

4.1.11

Banyaknya Calon Mahasiswa yang Mendaftar dan Diterima pada Sekolah Tinggi Agama Kristen Protestan Negeri (STAKPN) Ambon Menurut Jurusan dan Jenis Kelamin, Number of Student Applicants and Accepted at State Christian Institute by Major and Sex, 2012 – 2016

Jurusan Major	Calon Mahasiswa Mendaftar/ Applicants			Mahasiswa Baru Diterima/ Admitted		
	L	P	Jumlah	P	L	Jumlah
	Male	Female	Total	Female	Male	Total
1	2	3	4	5	6	7
1. Pendidikan Agama Kristen/Christian Educational	63	128	191	21	109	130
2. Pendidikan Seni Musik/Music Art Educational	19	19	38	19	19	38
3. Theologia (Kajian Teks)/Theology (Text Methode)	4	19	23	4	19	23
4. Theologia (Agama & Budaya)/Theology (Religion & Culture)	7	8	15	7	8	15
5. Musik Gereja/ Ecclesiastical music	11	9	20	11	6	17
6. Pastoral Konseling/ Pastoral Counseling	1	9	10	1	9	10
7. Pastoral Konseling (Bimbingan Konseling)/Counseling Educational)	6	18	24	6	18	24
Jumlah/Total						
2016	111	210	321	69	188	257
2015	69	167	236	69	167	236
2014	90	159	249	79	150	229
2013	60	171	231	52	151	203
2012	73	152	225	62	140	202

Sumber/Source: Sekolah Tinggi Agama Kristen Protestan Negeri (STAKPN) Ambon/State Christian Institute, Ambon.

Tabel 4.1.12 **Banyaknya Mahasiswa Aktif pada Sekolah Tinggi Agama Kristen Protestan Negeri (STAKPN) Ambon Menurut Jenis Kelamin, 2012 – 2016**
Table 4.1.12 *Number of Students at State Institute of Christian by Sex, 2012 – 2016*

Tahun Year	Mahasiswa/Students		
	L Male	P Female	Jumlah Total
1	2	3	4
2012	395	703	1 098
2013	215	636	851
2014	225	842	1 067
2015	294	1 009	1 303
2016	154	442	596

Sumber/Source: Sekolah Tinggi Agama Kristen Protestan Negeri (STAKPN) Ambon/State Christian Institute, Ambon.

Tabel
Table

4.1.13

Jumlah Dosen, Mahasiswa KKN dan Lulusan pada Sekolah Tinggi Agama Kristen Protestan Negeri Ambon (STAKPN) menurut Jenis Kelamin,
Number of Lecturers, Village Extension Participations and Graduates at State Institutes Christian by Sex,
2012– 2016

Tahun Year	Dosen Lecturers			KKN Village Extension Participants			Lulusan Graduates		
	L Male	P Female	Jumlah Total	L Male	P Female	Jumlah Total	L Male	P Female	Jumlah Total
1	2	3	4	5	6	7	8	9	10
2012	28	49	77	36	169	205	43	185	228
2013	28	48	76	34	170	204	101	270	371
2014	25	47	72	26	74	100	110	247	357
2015	26	50	76	30	90	120	31	190	221
2016	23	46	69	30	78	118	52	113	165

Sumber/Source: Sekolah Tinggi Agama Kristen Protestan Negeri (STAKPN) Ambon/*State Christian Institute, Ambon.*

Tabel 4.2.1
Table Jumlah Rumah Sakit, Puskesmas dan Puskesmas Pembantu Menurut Desa/Kelurahan di Kecamatan Teluk Ambon Baguala,
Number of Hospitals, Public Health Centers and Aiding PHC by Village in Teluk Ambon Baguala District, 2016

Tahun Years	Rumah Sakit Hospital	Puskesmas Public Health Center	Puskesmas Keliling Public Health Center	Puskesmas Pembantu Co-PHC
<i>1</i>	<i>2</i>	<i>3</i>	<i>4</i>	<i>5</i>
2012	3	4	4	4
2013	3	4	4	4
2014	3	4	4	4
2015	3	4	4	5
2016	3	4	4	5

Lanjutan Tabel/Continued Table 4.2.1

Tahun Years	Posyandu Integrated Ministering Post	Klinik/Balai Kesehatan Clinic	Praktek Bidan Midwifery	Jumlah Total
1	6	7	8	9
2012	46	-	-	61
2013	46	-	-	61
2014	46	-	-	61
2015	-	-	-	16
2016	47	1	1	65

Sumber/Source: Dinas Kesehatan Kota Ambon/Official of Health, Ambon

Tabel
Table

4.2.2

Jumlah Akseptor KB Baru menurut Desa dan Alat Kontrasepsi yang digunakan di Kecamatan Teluk Ambon Baguala,
Number of New Contraceptive Acceptor by Villages n Type of Contraceptive in Teluk Ambon Baguala Sub District,

2016

Desa Villages	Alat Kontrasepsi Type of Contraceptive							Jumlah
	IUD	Kondom	Pil	Implant	MOW	MOP	Suntik	
1	2	3	4	5	6	7	8	9
009. Waiheru	1	4	8	2	-	-	8	23
010. Nania	3	1	6	8	-	-	30	48
011. Negerei Lama	11	-	5	30	4	-	3	53
012. Passo	3	-	82	19	-	-	96	200
013. Kel. Lateri	3	-	14	8	1	-	40	66
014. Halong	3	-	49	8	1	-	63	124
015. Latta	-	-	20	-	-	-	14	34
T. A. Baguala	24	5	184	75	6	-	254	548

Sumber/Source: Badan Pemberdayaan Masyarakat, Perempuan dan Keluarga Berencana Kota Ambon/Civic, Woman Empowerment and Planned Family Board of Ambon.

Tabel
Table

4.2.3

Jumlah Akseptor KB Aktif menurut Desa dan Alat Kontrasepsi yang digunakan di Kecamatan Teluk Ambon Baguala,

Number of Active Contraceptive Acceptor by Villages n Type of Contraceptive in Teluk Ambon Baguala Sub District, 2016

Desa Villages	Alat Kontrasepsi Type of Contraceptive							Jumlah
	IUD	Kondom	Pil	Implant	MOW	MOP	Suntik	
1	2	3	4	5	6	7	8	9
009. Waiheru	51	64	278	119	-	-	280	803
010. Nania	12	41	103	75	-	-	70	301
011. Negerei Lama	4	7	33	25	16	-	26	111
012. Passo	296	27	428	373	65	-	487	1 711
013. Kel. Lateri	21	6	46	80	-	-	40	193
014. Halong	100	8	56	199	37	-	29	429
015. Latta	37	11	40	10	12	-	19	129
T. A. Baguala	521	164	984	881	130	-	951	3 677

Sumber/Source: Badan Pemberdayaan Masyarakat, Perempuan dan Keluarga Berencana Kota Ambon/Civic, Woman Empowerment and Planned Family Board of Ambon.

Tabel 4.2.4 **Banyaknya Fasilitas Kesehatan di Kecamatan Teluk Ambon Baguala,**
Table *Number of Health Facility in Teluk Ambon Baguala Subdistrict,*
2012 - 2016

Fasilitas Kesehatan <i>Health Facility</i>	2012	2013	2014	2015	2016
<i>1</i>	<i>2</i>	<i>3</i>	<i>4</i>	<i>5</i>	<i>6</i>
Rumah Sakit <i>Hospital</i>	1	3	3	3	3
Puskesmas <i>Public Health Center (PHC)</i>	4	4	4	4	4
Puskesmas Keliling <i>Public Health Center</i>	-	4	4	4	4
Puskesmas Pembantu <i>Co-PHC</i>	3	4	4	4	5
Posyandu <i>Integrated Service Posts</i>	42	46	46	46	47
Klinik/Balai Kesehatan <i>Clinic</i>	1	-	-	-	1
Praktek Bidan <i>Midwifery</i>	-	-	-	-	1
Jumlah/Total	51	61	61	61	65

Sumber/Source: Dinas Kesehatan Kota Ambon/Official of Health, Ambon

Tabel 4.2.5 **Jumlah Tenaga Kesehatan yang Berpraktek di Kecamatan Teluk Ambon Baguala,**
Table *Number of Health Practitioner in Teluk Ambon Baguala Subdistrict,*
2016

Tenaga Medis <i>Medical Personnel</i>	Jumlah
<i>1</i>	<i>2</i>
Dokter Umum <i>General Physicians</i>	13
Dokter Gigi <i>Dentist</i>	3
Dokter Spesialis <i>Specialist</i>	7
Apoteker <i>Pharmacist</i>	12
Asisten Apoteker <i>Pharmacist Asistance</i>	10

Sumber/Source: Dinas Kesehatan Kota Ambon/Official of Health, Ambon

Tabel 4.2.6 **Banyaknya Fasilitas Farmasi di Kecamatan Teluk Ambon Baguala Baguala,**
Table 4.2.6 Number of Pharmacies in Teluk Ambon Baguala Baguala Subdistrict,
2012-2016

Fasilitas Farmasi <i>Pharmacies</i>	2012	2013	2014	2015	2016
<i>1</i>	<i>2</i>	<i>3</i>	<i>4</i>	<i>5</i>	<i>6</i>
Apotik <i>Dispensary</i>	8	7	10	4	11
Depot Obat <i>Drugstore</i>	3	3	4	2	2
Pedagang Farmasi <i>Pharmaceutical</i>	*)	*)	*)	*)	*)
Jumlah/ Total	11	10	14	6	13

Keterangan/Note: *) Data tidak tersedia/Data not available

Sumber/Source: Dinas Kesehatan Kota Ambon/Official of Health, Ambon

Tabel
Table 4.2.7

**Jumlah Kasus HIV/AIDS, IMS, DBD, TBC dan Malaria di
Kecamatan Teluk Ambon Baguala,
Number of Cases of HIV/AIDS, Sexually Contamine
Infection, Dengue, Diarrhea, Tuberculosis and Malaria in
Teluk Ambon Baguala Subdistrict,
2012-2016**

Jenis Penyakit <i>Disease</i>	2012	2013	2014	2015	2016
<i>1</i>	<i>2</i>	<i>3</i>	<i>4</i>	<i>5</i>	<i>6</i>
HIV/AIDS	12	22	*)	8	40
IMS <i>Sexually Contamine Infection</i>	1	433	*)	108	-
DBD <i>Dengue</i>	1	4	*)	5	34
Diare <i>Diarrhea</i>	1 045	798	*)	394	-
TBC <i>Tuberculosis</i>	99	86	*)	92	-
Malaria	223	369	*)	123	115

Keterangan/Note: *) Data tidak tersedia/Data not available

Sumber/Source: Dinas Kesehatan Kota Ambon/Official of Health, Ambon

Tabel 4.2.8 Banyaknya Bayi yang Lahir pada Rumah Sakit di Kecamatan Teluk Ambon Baguala,
Table 4.2.8 Number of Babies Born at hospital in Teluk Ambon Baguala Subdistrict,
2012-2016

Bayi yang Lahir <i>Babies Born</i>	2012	2013	2014	2015	2016
<i>1</i>	<i>2</i>	<i>3</i>	<i>4</i>	<i>5</i>	<i>6</i>
Bayi yang lahir <i>Babies Born</i>	1 124	1 124	*)	*)	745
Hidup <i>Alive</i>	1 118	1 119	*)	*)	744
Mati <i>Death</i>	3	5	*)	*)	1

Keterangan/Note: *) Data tidak tersedia/*Data not available*

Sumber/Source: Dinas Kesehatan Kota Ambon/*Official of Health, Ambon*

Tabel 4.2.9 **Banyaknya Kelahiran Bayi Tercatat di Kecamatan Teluk Ambon Baguala Menurut Penolong Kelahiran, Number of Registered Births by Birth Practitioner in Teluk Ambon Baguala Subdistrict, 2012-2016**

Penolong Kelahiran <i>Birth Practitioner</i>	2012	2013	2014	2015	2016
<i>1</i>	<i>2</i>	<i>3</i>	<i>4</i>	<i>5</i>	<i>6</i>
Tenaga Kesehatan <i>Medical Staff</i>	1 096	1 117	*)	1 107	1 107
Dukun Terlatih <i>Trained Midwives</i>	26	7	*)	7	27
Dukun Belum Terlatih <i>Untrained Midwives</i>	2	*)	*)	*)	*)
T. A. Baguala	1 124	1 124	*)	1 114	1 097

Keterangan/Note: *) *Data tidak tersedia/Data not available*

Sumber/Source: *Dinas Kesehatan Kota Ambon/Official of Health, Ambon*

Tabel 4.2.10 **Banyaknya Wanita Hamil yang Sudah Mendapat Vaksinasi TT di Kecamatan Teluk Ambon Baguala, Teluk Ambon Baguala Subdistrict, 2012-2016**
Table *Number of Pregnant Women Who Got TT Vaccination in Teluk Ambon Baguala Subdistrict, 2012-2016*

Jenis Vaksinasi Type of Vaccination	2012	2013	2014	2015	2016
1	2	3	4	5	6
TT-1	1 225	1 292	*)	813	821
TT-2	1 121	1 217	*)	771	713
TT-3	84	92	*)	247	221
T. A. Baguala	2 430	2 601	*)	1 831	1 755

Keterangan/ Note : *) Data Tidak Tersedia/ Data Not available

Sumber/Source: Dinas Kesehatan Kota Ambon/Official of Health, Ambon

Tabel 4.2.11 **Banyaknya Klinik Keluarga Berencana dan Pos Pelayanan Keluarga Berencana Desa (PPKBD) di Kecamatan Teluk Ambon Baguala,**
Table 4.2.11 *Number of Planned Family Clinic and Post of Village Planned Family Service in Teluk Ambon Baguala Subdistrict,*

2012-2016

Uraian <i>Description</i>	2012	2013	2014	2015	2016
<i>1</i>	<i>2</i>	<i>3</i>	<i>4</i>	<i>5</i>	<i>6</i>
Klinik KB					
<i>Planned Family Clinic</i>	16	15	15	15	15
PPKBD					
<i>Post of Village Planned Family Service</i>	7	7	7	7	1

Sumber/Source: Badan Pemberdayaan Masyarakat, Perempuan dan Keluarga Berencana Kota Ambon/*Civic, Woman Empowerment and Planned Family Board of Ambon.*

Tabel
Table

4.2.12 *Number of Family and Population, Number of Poor Family and Poor People in Teluk Ambon Baguala Baguala Subdistrict, 2012-2016*

Tahun Year	Penduduk Total Total Population		Penduduk Miskin Poor Population	
	Jumlah Keluarga Family	Jumlah Jiwa People	Jumlah Keluarga Family	Jumlah Jiwa People
1	4	5	7	8
2012	11 215	47 802	2 143	9 919
2013	11 361	47 009	2 099	9 844
2014	11 722	53 732	2 056	9 814
2015	-	-	-	-
2016	11 573	-	1 997	-

Sumber/Source: Badan Pemberdayaan Masyarakat, Perempuan dan Keluarga Berencana Kota Ambon/Civic, Woman Empowerment and Planned Family Board of Ambon.

Tabel 4.2.13 **Banyaknya Anak yang Sudah Mendapat Vaksinasi di Kecamatan Teluk Ambon Baguala,**
Table *Number of Places of Worship in Teluk Ambon Baguala Subdistrict,*
2012-2016

Jenis Vaksinasi		2012	2013	2014	2015	2016
Type of Vaccination						
	1	2	3	4	5	6
	BCG	858	889	-	1 183	1 115
DPT	I	836	849	-	1 269	1 141
	II	790	801	-	1 286	1 169
	III	752	821	-	1 307	1 141
	IV	847	883	-	1 171	1 142
Polio	I	799	801	-	1 271	1 169
	II	812	785	-	1 288	1 169
	III	-	706	-	1 293	1 156
	Campak	-	572	-	1 180	1 148
	D.T.A I	-	-	-	1 100	1 101
T.T.A	I	540	619	-	1 059	1 048
	II	544	663	-	1 008	1 070

Sumber/Source: Dinas Kesehatan Kota Ambon/Official of Health, Ambon

Tabel 4.2.14 Banyaknya Bayi yang Sudah Mendapat Vaksinasi Hepatitis B di Kecamatan Teluk Ambon Baguala, Number of Babies who Got Hepatitis B Vaccination in Teluk Ambon Baguala Subdistrict, 2012-2016

Jenis Vaksinasi Type of Vaccination	2012	2013	2014	2015	2016	
	1	2	3	4	5	
Hepatitis B	I	836	845	-	1 269	1 141
	II	790	801	-	1 286	1 169
	III	752	821	-	1 307	1 141

Sumber/Source: Dinas Kesehatan Kota Ambon/Official of Health, Ambon

Tabel 4.2.15 **Banyaknya Penyerapan Gizi Balita di Kecamatan Teluk Ambon Baguala,**
Table *Number of Toddlers Nutrient Absorption in Teluk Ambon Baguala Subdistrict,*
2012-2016

Penyerapan Gizi Balita <i>Nutrient Conditions</i>	2012	2013	2014	2015	2016
<i>1</i>	<i>2</i>	<i>3</i>	<i>4</i>	<i>5</i>	<i>6</i>
Baik <i>Good</i>	2 163	2 750	-	-	2 804
Kurang <i>Less</i>	206	127	-	-	27
Buruk <i>Bad</i>	-	4	-	-	4
Lebih <i>More</i>	17	14	-	-	5
Teluk Ambon Baguala	2 386	2 895	-	-	2 840

Sumber/Source: Dinas Kesehatan Kota Ambon/Official of Health, Ambon

Tabel
Table **4.3.1** **Jumlah Penduduk Kota Ambon Menurut Agama di Kecamatan Teluk Ambon Baguala,**
Number of Ambon Population by Religion in Teluk Ambon Baguala Subdistrict,
2012 – 2016

Tahun <i>Years</i>	Islam <i>Moslem</i>	Kristen Protestan <i>Protestant</i>	Kristen Khatolik <i>Catholic</i>	Hindu <i>Hindus</i>	Budha <i>Budhist</i>	Jumlah <i>Total</i>
1	2	3	4	5	6	7
2016	61 223	42 209	6 340	272	-	110 044
2015	41 036	42 115	7 616	-	-	90 767
2014	36 826**)	41 803	2 895	*)	*)	*)
2013	35.837**)	41.516	7.545	*)	*)	54.544
2012	35.837	15.321	2.761	-	-	53.919

Keterangan/Note: *) Data Tidak Tersedia/*Data not available*

**) Termasuk Kecamatan Teluk Ambon, tidak dapat dipisahkan/*Included Subdistrict of T.A. Baguala, can not be separated*

Sumber/Source: Kantor Kementerian Agama Kota Ambon/*Office of Ministry of Religion Affairs, Ambon*

Tabel 4.3.2 **Banyaknya Sarana Peribadatan di Kota Ambon Menurut Kecamatan,**
Table *Number of Places of Worship in Ambon by Subdistrict,*
2012 – 2016

Tahun Years	Sarana Peribadatan/Place of Worship					
	Masjid Masjid	Mush olah Musho llah	Gereja Protestan Churches	Gereja Khatolik Kathedrals	Pura	Vihara
1	2		3	4	5	6
2016	23	7	61	2	-	-
2015	65	29	50	6	-	-
2014	61**)	27**)	54	6	-	-
2013	59	-	53	6	-	-
2012	59	-	50	9	1	1

Keterangan/Note: *) Data Tidak Tersedia/Data not available

**) Termasuk Kecamatan Teluk Ambon, tidak dapat dipisahkan/Included Subdistrict of T.A. Baguala, can not be separated

Sumber/Source: Kantor Kementerian Agama Kota Ambon/Office of Ministry of Religion Affairs, Ambon

Tabel
Table

4.3.3

Banyaknya Jemaah Haji yang Melaksanakan Ibadah Haji di Kecamatan Teluk Ambon Baguala,
Number of Moslem Pilgrims in Teluk Ambon Baguala Subdistrict,

2012– 2016

Tahun Year	Laki-Laki Male	Perempuan Female	Jumlah Total
1	2	3	4
2012	13*)	30*)	43*)
2013	5*)	18*)	23*)
2014	10	23	33
2015	12	12	24
2016	-	-	-

Catatan/Note: *) Termasuk Kecamatan Teluk Ambon, tidak dapat dipisahkan/Included Subdistrict of Teluk Ambon, can not be separated

Sumber/Source: Kantor Kementerian Agama Kota Ambon/Office of Ministry of Religion Affairs, Ambon

BAB **V**
Chapter



Pertanian
Agriculture

5.1. Peternakan

Peternakan di Kecamatan Teluk Ambon Baguala seperti terlihat di Tabel 5.1 dan volumenya tidak terlalu besar.

Hal ini dikarenakan subsektor peternakan berasal sebagian besar dari peternak rumah tangga yang terdiri dari kambing, babi atau ayam buras dan jumlah ternaknya sedikit (< 5 ekor).

5.2. Perikanan

Produksi perikanan pada tahun 2016 meningkat sebesar 2,99 persen. Nilai produksi perikanan juga meningkat seiring peningkatan produksi perikanan pada tahun 2016 yakni sebesar 2,99 persen.

5.1. Animal Husbandary

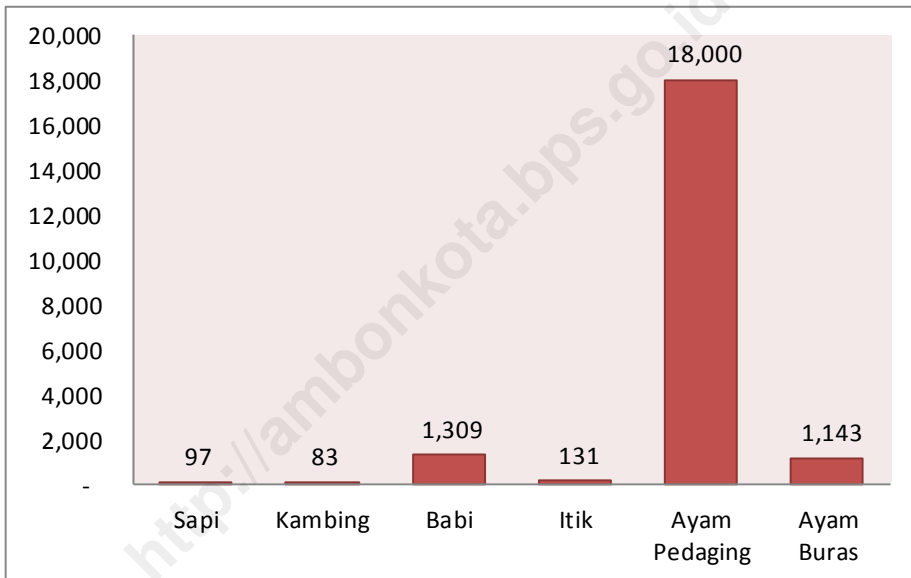
Animal husbandry in Teluk Ambon Baguala District , as can be seen in Table 5.1 and is not quite significant.

Most of the production comes from home-farm of goats, pigs and non-layers chicken with number of livestock less than 5 (five).

5.2. Fishery

Fishery product in 2016 increased by 2.99 percent. The value also having increased along fishery product in 2016, is 2.99 percent.

Gambar 6. **Populasi Ternak di Kecamatan Teluk Ambon Baguala Menurut Jenis Ternak, 2016 (Ekor)**
Figura 6. Livestock Population in Teluk Ambon Baguala District by Sort of Animal, 2016 (Tail)



Tabel
Table

5.1

Populasi Ternak di Kecamatan Teluk Ambon Baguala Menurut Jenis Ternak,
Livestock Population in Teluk Ambon Baguala District by Sort of Animal,

2016

Tahun <i>Years</i>	Sapi <i>Cow</i>	Kerbau <i>Buffalo</i>	Kambing <i>Goat</i>	Babi <i>Pig</i>
1	2	3	4	5
2013	397	1	422	2 251
2014	117	-	217	1 031
2015	142	-	94	317
2016	97	-	83	1 309

Lanjutan Tabel/Continued Table 5.1

Tahun Years	Itik Duck	Ayam Petelur Layer- Chicken	Ayam Pedaging Broiler	Ayam Buras Free-Range Chicken
1	6	7	8	9
2013	657	-	3 500	1 130
2014	300	-	16 000	1 437
2015	76	-	10 000	443
2016	131	-	18 000	1 143

Sumber/Source: Dinas Kehutanan Pertanian dan Peternakan Kota Ambon/Ambon Regional Office of Forestry, Agricultural and Animal Husbandry.

Tabel 5.2 **Perkembangan Produksi dan Nilai Produksi Perikanan di Kecamatan Teluk Ambon Baguala,**
Trend of Fishery Production and Value in Teluk Ambon Baguala Subdistricts,
2012 – 2016

Tahun Year	Produksi Production (Ton)	Nilai Value (Rp)
1	2	3
2016	2 074,89	7 183 852
2015	2 014,47	6 974 614
2014	1 915,69	6 642 490
2013	1 844,65	9 341 945
2012	1 505,70	6 135 140

Sumber/Source: Dinas Perikanan Kota Ambon/Ambon Regional Office of Fisheries.

BAB VI
Chapter VI



Transportasi dan Komunikasi
Transportation and Communication

6. Transportasi dan komunikasi

Peranan sector transportasi sangat penting dalam pembangunan, karena merupakan penunjang bagi kelancaran pembangunan pada sector-sector lainnya.

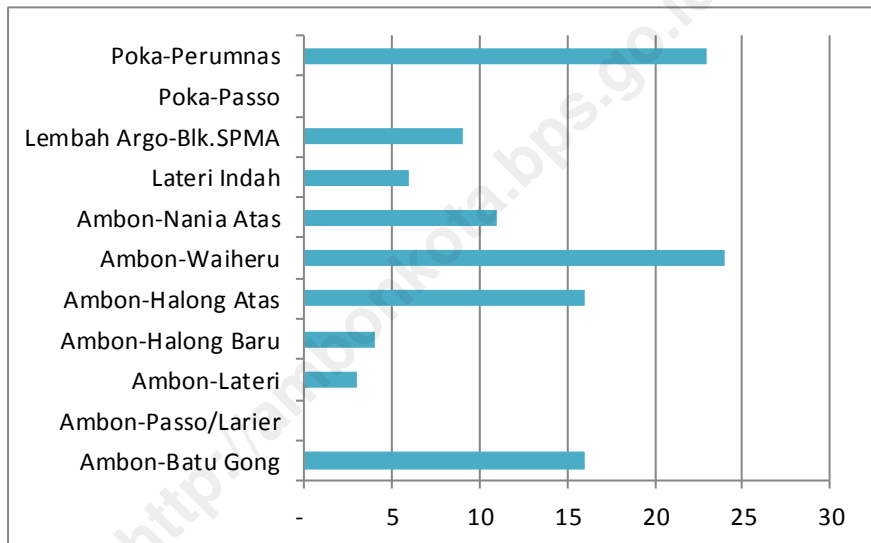
Jumlah sarana angkutan darat yang beroperasi di Kecamatan Teluk Ambon baguala pada tahun 2016 tercatat sebanyak 111 yang unit yang melayani 10 (sepuluh) trayek (tabel 6.1)

6. *Transportation and Comunication*

The role of the transportsector is very important for the smooth developmentof the other sector.

The number of land transport operating in Teluk Ambon Bagual Subdistrict in 2016 recorded 111 unit that serve 10 routes (Table 6.1)

Gambar 7. Jumlah Mobil Angkutan Umum menurut tratek yang beroperasi di Kecamatan Teluk Ambon Baguala, 2012-2016
Number of Public Transports Operated in Teluk Ambon Baguala District by Designated Routes, 2012 – 2016



Tabel
Table **6.1** **Jumlah Mobil Angkutan Umum menurut trayek yang beroperasi di Kecamatan Teluk Ambon Baguala, Number of Public Transports Operated in Teluk Ambon Baguala District by Designated Routes, 2012-2016**

Trayek yang dilayani <i>Designates Routes</i>	Jumlah Angkutan Umum <i>Number of Public Transport</i>				
	2012	2013	2014	2015	2016
1	2	3	4	5	6
Ambon-Batu Gong	14	14	16	16	16
Ambon-Passo/Larier	2	2	-	-	-
Ambon-Lateri	5	5	3	3	3
Ambon-Halong Baru	3	3	4	4	4
Ambon-Halong Atas	14	14	16	16	16
Ambon-Waiheru	16	17	23	24	24
Ambon-Nania Atas	8	8	11	11	11
Lateri Indah	5	5	6	6	6
Lembah Argo-Belk. SPMA	7	7	8	9	9
Poka-Passo	2	2	-	-	-
Poka-Perumnas	25	25	23	23	23
Jumlah/Total	101	102	110	111	111

Sumber/Source: Dinas Perhubungan Kota Ambon/Ambon Regional Office of Transportation

Tabel
Table **6.2** **Kapasitas Sentral Telepon di Kecamatan Teluk ambon Baguala,**
Capacity of Telephone Centrals in Teluk Ambon Baguala District,

2012 – 2016

Tahun <i>Year</i>	Lokasi Sentral Telepon <i>Location of Telephone Central</i>
	Passo
1	2
2012	3 073
2013	2 151
2014	-
2015	2 900
2016	2 900

Sumber/Source: Kantor Wilayah Telekomunikasi Maluku, Ambon/*Ambon Regional Office of Maluku Telecommunication*

BAB
Chapter

VII



Hotel dan Pariwisata
Hotels and Tourism

7. Pariwisata

Berdasarkan data dari dinas pariwisata dan kebudayaan Kota Ambon terdapat 5 objek wisata yang berlokasi di kecamatan Teluk Ambon Baguala. Dari 5 objek tersebut 80 persen masih belum dikembangkan.

7. Tourism

Based on the data of Ambon Regional Office of Tourism and Culture, there were 5 tourism object in Teluk Ambon Baguala, with 80 percent that has not developed yet.

<http://ambonkota.bps.go.id>

Tabel 7.1 **Obyek-obyek Wisata di Kecamatan Teluk Ambon Baguala,**
Table 7.1 *Tourism Objects in Teluk Ambon Baguala District,*
2016

Obyek Wisata/Tourism Object		
Lokasi/ Location	Nama/ Name	Jenis/ Type
1	2	3
Passo	Gereja Tua	Sejarah
	Pantai Larier	Pantai ^{*)}
	Hutan Wisata	Alam ^{*)}
	Blok Huis Modelbrug	Sejarah ^{*)}
	Air Terjun Passo	Alam ^{*)}
Halong	Pantai Halong	Pantai ^{*)}

Keterangan/Remark: ^{*)} **Belum Dikembangkan (Belum Dimanfaatkan)/Not Developed.**

Sumber/Source: Dinas Pariwisata dan Kebudayaan Kota Ambon/Ambon Regional Office of Tourism and Culture.

BAB

Chapter

VIII



Keuangan

Finance

8.1. Pegadaian

Dewasa ini pegadaian semakin banyak diminati. Di Kecamatan Teluk Ambon Baguala terdapat unit pegadaian , yaitu perum pegadaian cabang Passo yang melayani kebutuhan masyarakat terhadap kredit/ pinjaman.

Jumlah nasabah yang menggunakan jasa perum pegadaian cabang Passo pada tahun 2016 tercatat sebanyak 17.716 nasabah.

8.2. Koperasi

Jumlah koperasi di Kecamatan Teluk Ambon Baguala baik KUD maupun koperasi lainnya berjumlah 82 unit.

8.1 Pawnshop

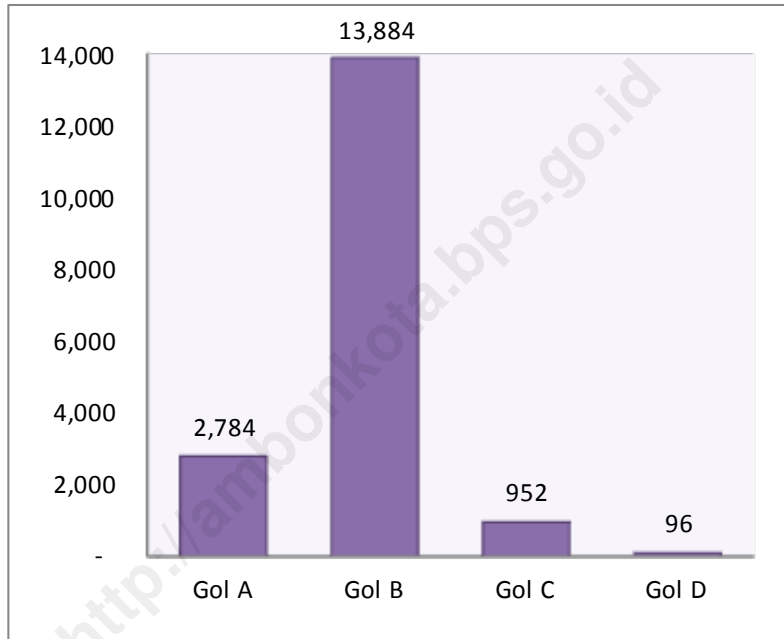
These days pawnshop more enthused by society. In Teluk Ambon Baguala Subdistrict were pawnshop office Passo branch those utilize to serve society requirement of credit/ loan.

Number of client of pawnshop office Passo Branch in 2015 counted 17,716 clients.

8.2 Cooperation

Number of cooperation in Teluk Ambon Baguala Subdistrict, both Village Unit Cooperation and also other cooperation are 82 units.

Gambar 8. Jumlah Nasabah menurut Golongan pada Perum Pegadaian Cabang Passo, 2016
Figure 8. Number of Customers of the Pawn Shop Company, Passo Branch by Customer Group (Person), 2016



Tabel
Table

8.1.1 Jumlah Nasabah menurut Golongan pada Perum Pegadaian Cabang Passo,
Number of Customers of the Pawn Shop Company, Passo Branch by Customer Group (Person),
2012-2016

Nasabah <i>Customer Group</i>	Tahun/ Year				
	2012	2013	2014	2015	2016
1	2	3	4	5	6
1. Golongan A/ Group A	185	279	772	...	2 784
2. Golongan B/ Group B	2 692	3 631	3 474	...	13 884
3. Golongan C/ Group C	4 002	253	219	...	952
4. Golongan D/Group D	38	102	19	...	96
Jumlah/ Total	6 917	4 265	4 484	...	17 716

Catatan/Note: Mulai tahun 2012 penggolongan nasabah mengalami perubahan/*Starting in 2012 the customer categorization changes*

Golongan/Group A:	Rp.	20 000	-	Rp.	500 000
Golongan/Group B:	Rp.	510 000	-	Rp.	5 000 000
Golongan/Group C:	Rp.	5 050 000	-	Rp.	20 000 000
Golongan/Group D:	> Rp.	20 050 000			

Sumber/Source: PT. Pegadaian (Persero) Cabang Passo/Passo Branch of the Pawn Shop Service Company

Tabel
Table **8.1.2** Jumlah Kredit/Pinjaman pada Perum Pegadaian Cabang Passo Menurut Golongan Nasabah,
Paying Off Credit/Loan Extended at the Pawn Shop Company, Passo Branch by Customer Group,
2012 – 2016

Tahun Year	Kredit/Pinjaman Credit/Loan					
	Golongan/Group A		Golongan/Group B		Golongan/Group C	
	Barang Jaminan	Nilai Kredit/Pinjaman	Barang Jaminan	Nilai Kredit/Pinjaman	Barang Jaminan	Nilai Kredit/Pinjaman
	<i>Number of Warranty Goods</i>	<i>Value of Credit/Loan (000 Rp)</i>	<i>Number of Warranty Goods</i>	<i>Value of Credit/Loan (000 Rp)</i>	<i>Number of Warranty Goods</i>	<i>Value of Credit/Loan (000 Rp)</i>
<i>1</i>	<i>2</i>	<i>3</i>	<i>4</i>	<i>5</i>	<i>6</i>	<i>7</i>
2012	3 041	1 048 517	13 768	21 673 289	12 997	13 260 167
2013	279	1 248 693	14 626	29 481 716	1 012	9 476 807
2014	772	277 780	3 474	5 819 650	219	1 782 600
2015
2016	2 784	1 020 880	13 884	24 167 880	952	7 852 320

Lanjutan Tabel/Continued Table 8.1.2

Tahun Year	Kredit/Pinjaman Credit/Loan			
	Golongan/Group D		Jumlah/Total	
	Barang Jaminan Number of Warranty Goods	Nilai Kredit/ Pinjaman Value of Credit/Loan (000 Rp)	Barang Jaminan Number of Warranty Goods	Nilai Kredit/ Pinjaman Value of Credit/Loan (000 Rp)
1	8	9	10	11
2012	74	2 525 650	19 880	38 507 623
2013	102	3 420 413	16 019	43 627 629
2014	19	583 900	4 484	8 463 930
2015
2016	96	3 380 800	17 716	37 134 952

Catatan/Remark: Mulai tahun 2012 penggolongan nasabah mengalami perubahan/Starting in 2012 the customer categorization changes

Golongan/Group A: Rp. 20 000 - Rp. 500 000

Golongan/Group B: Rp. 510 000 - Rp. 5 000 000

Golongan/Group C: Rp. 5 050 000 - Rp. 20 000 000

Golongan/Group D: > Rp. 20 050 000

Sumber/Source: PT. Pegadaian (Persero) Cabang Passo/Passo Branch of the Pawn Shop Service Company

Tabel
Table

8.1.3

Jumlah Tebusan/Pelunasan Kredit/Pinjaman pada Perum Pegadaian Cabang Passo Menurut Golongan Nasabah,
Redeeming of Credit/Loans at the Pawn Shop Company, Passo Branch by Customer Group,
2012 – 2016

Tahun <i>Year</i>	Tebusan/Pelunasan/Redeeming of Credit/Loan					
	Golongan/Group A		Golongan/Group B		Golongan/Group C	
	Barang Jaminan <i>Number of Warranty Goods</i>	Nilai Tebusan/Pelunasan <i>Value of Redeeming (000 Rp)</i>	Barang Jaminan <i>Number of Warranty Goods</i>	Nilai Tebusan/Pelunasan <i>Value of Redeeming (000 Rp)</i>	Barang Jaminan <i>Number of Warranty Goods</i>	Nilai Tebusan/Pelunasan <i>Value of Redeeming (000 Rp)</i>
1	2	3	4	5	6	7
2012	2 242	752 702	12 258	16 566 959	5 681	18 760 647
2013	306	106 829	1 125	1 821 080	71	593 600
2014
2015
2016	2 413	871 771	12 997	20 778 737	841	6 797 880

Lanjutan Tabel/Continued Table 8.1.3

Tahun Year	Tebusan/Pelunasan Redeeming of Credit/Loan			
	Golongan/Group D		Jumlah/Total	
	Barang Jaminan Number of Warranty Goods	Nilai Tebusan/ Pelunasan Value of Redeeming (000 Rp)	Barang Jaminan Number of Warranty Goods	Nilai Tebusan/ Pelunasan Value of Redeeming (000 Rp)
1	8	9	10	11
2012	78	2 707 550	20 259	38 787 858
2013	10	315 500	1 512	2 837 009
2014
2015
2016	84	2 898 788	16 335	31 347 176

Sumber/Source: PT. Pegadaian (Persero) Cabang Passo/Passo Branch of the Pawn Shop Service Company

Tabel
Table

8.1.4 Jumlah Pelelangan Barang Jaminan Kredit/Pinjaman pada Perum Pegadaian Cabang Passo Menurut Golongan Nasabah, 2012 – 2016
Auctioned off of Warranty Goods at The Pawn Shop Company, Teluk Ambon Baguala Branch by Customer Group, 2012 – 2016

Tahun <i>Year</i>	Pelelangan/Auctioned off of Warranty Goods					
	Golongan/Group A		Golongan/Group B		Golongan/Group C	
	Barang Jaminan <i>Number of Warranty Goods</i>	Nilai Lelang <i>Auctioned Value (000 Rp)</i>	Barang Jaminan <i>Number of Warranty Goods</i>	Nilai Lelang <i>Auctioned Value (000 Rp)</i>	Barang Jaminan <i>Number of Warranty Goods</i>	Nilai Lelang <i>Auctioned Value (000 Rp)</i>
<i>1</i>	<i>2</i>	<i>3</i>	<i>4</i>	<i>5</i>	<i>6</i>	<i>7</i>
2012	64	18 664	445	534 088	157	431 380
2013	68	17 958	473	583 033	163	502 003
2014	105	37 410	463	522 227	158	460 050
2015
2016	123	38 112	535	614 761	180	552 051

Lanjutan Tabel/Continued Table 8.1.4

Tahun Year	Pelelangan/Auctioned of Warranty Goods			
	Golongan/Group D		Jumlah/Total	
	Barang Jaminan Number of Warranty Goods	Nilai Lelang Auctioned Value (000 Rp)	Barang Jaminan Number of Warranty Goods	Nilai Lelang Auctioned Value (000 Rp)
(1)	(8)	(9)	(10)	(11)
2012	1	23 000	667	1 007 132
2013	1	28 000	705	1 130 964
2014	1	20 500	727	1 040 187
2015
2016	2	42 300	840	1 247 224

Sumber/Source: PT. Pegadaian (Persero) Cabang Passo/Passo Branch of the Pawn Shop Service Company

Tabel
Table **8.1.5** **Jumlah Saldo Kredit/Pinjaman pada Perum Pegadaian Cabang Passo Menurut Golongan Nasabah,**
Balance of Credit/Loan at the Pawn Shop Company, Passo Branch by Customer Group,
2012 – 2016

Tahun Year	Saldo Kredit/Pinjaman Credit/Loan Balance					
	Golongan/Group A		Golongan/Group B		Golongan/Group C	
	Barang Jaminan Number of Warranty Goods	Nilai Kredit/ Pinjaman Value of Credit/Loan (000 Rp)	Barang Jaminan Number of Warranty Goods	Nilai Kredit/ Pinjaman Value of Credit/Loan (000 Rp)	Barang Jaminan Number of Warranty Goods	Nilai Kredit/ Pinjaman Value of Credit/Loan (000 Rp)
(1)	(2)	(3)	(4)	(5)	(6)	(7)
2012	863	303 976	3 809	6 430 755	266	2 192 397
2013	886	309 614	3 556	5 997 113	219	1 770 412
2014	923	330 723	3 658	6 597 151	230	2 217 450
2015
2016	1 002	383 823	3 853	7 823 111	259	2 281 350

Lanjutan Tabel/Continued Table 8.1.5

Pelelangan/Auctioned of Warranty Goods				
Tahun Year	Golongan/Group D		Jumlah/Total	
	Barang Jaminan Number of Warranty Goods	Nilai kredit/Pinjaman Value of Credit/ Loan (000 Rp)	Barang Jaminan Number of Warranty Goods	Nilai Lelang Auctioned Value (000 Rp)
1	8	9	10	11
2012	14	447900	4 952	9 375 028
2013	14	718 600	4 690	8 800 639
2014	18	835 750	4 829	9 981 074
2015
2016	25	987 330	5 139	11 475 614

Sumber/Source: PT. Pegadaian (Persero) Cabang Passo/Passo Branch of the Pawn Shop Service Company

Tabel
Table **8.2.1** **Jumlah Koperasi menurut Jenis Koperasi di Kecamatan Teluk Ambon Baguala,**
Number of Cooperation by Type of Cooperation in Teluk Ambon Baguala Subdistrict,
2016

Jenis Koperasi <i>Type of Cooperation</i>	Jumlah <i>Total</i>
<i>1</i>	<i>2</i>
K U D	2
Fungsional Pegawai Negeri	18
Fungsional TNI/POLRI	6
Koperasi Karyawan	3
Koperasi Serba Usaha	33
Koperasi Simpan Pinjam	6
Koperasi Pemuda	2
Koperasi Sekolah	2
Koperasi Profesi	-
Koperasi Perikanan	1
Koperasi Wanita	5
Koperasi Pensiunan	-
Koperasi Pedagang Kaki Lima	-
Koperasi Pasar	1
Koperasi Mahasiswa	2
Koperasi Pertanian	-
Koperasi Jasa Kelistrikan	-
Koperasi Veteran	-
Koperasi Kerajinan	-
Koperasi Angkutan	-
Koperasi Pondok Pesantren	-
Koperasi Jasa	1
Koperasi Konsumen	-
Jumlah	82

DATA

MENCERDASKAN BANGSA

Enlighten The Nation



**BADAN PUSAT STATISTIK
KOTA AMBON**

Statistics— BPS Ambon Regional Office

Jln. Haruhun (komplek Puleh) Kel. Waihoka — Ambon
97128

Telp/fax : (0911) 352774, 312421

Homepage : <http://ambonkota.bps.go.id>

Email : bps8171@bps.go.id

