



KATALOG/Catalog: 1102001.8102024

**KECAMATAN
KEI BESAR
SELATAN BARAT
DALAM ANGKA**
*Kei Besar Selatan Barat
Subdistrict in Figures*

024

02

81

2021



BADAN PUSAT STATISTIK

KABUPATEN MALUKU TENGGARA

BPS-Statistics of Maluku Tenggara Regency



KECAMATAN KEI BESAR SELATAN BARAT DALAM ANGKA

*Kei Besar Selatan Barat
Subdistrict in Figures*

2021

024

02

81

BADAN PUSAT STATISTIK

KABUPATEN MALUKU TENGGARA

BPS-Statistics of Maluku Tenggara Regency

Kecamatan Kei Besar Selatan Barat Dalam Angka

Kei Besar Selatan Barat Subdistrict in Figures

2021

ISBN: 978-602-52738-6-5

No. Publikasi/*Publication Number*: 81020.2116

Katalog/*Catalog*: 1102001.8102024

Ukuran Buku/*Book Size*: 14,8 cm x 21 cm

Jumlah Halaman/*Number of Pages*: xxii + 122 halaman /*pages*

Naskah/*Manuscript*:

Badan Pusat Statistik Kabupaten Maluku Tenggara
BPS-Statistics of Maluku Tenggara Regency

Penyunting/*Editor*:

Badan Pusat Statistik Kabupaten Maluku Tenggara
BPS-Statistics of Maluku Tenggara Regency

Desain Kover oleh/*Cover Designed by*:

Fungsi Integrasi Pengolahan dan Diseminasi Statistik BPS Kabupaten Maluku Tenggara
Function of Integration Processing and Statistics Dissemination BPS-Statistics of Maluku Tenggara Regency

Ilustrasi Kover/*Cover Illustration*:

Desa Weduar Feer/*Weduar Feer Village*

Penerbit/*Published by*:

© BPS Kabupaten Maluku Tenggara/*BPS-Statistics of Maluku Tenggara Regency*

Pencetak/*Printed by*:

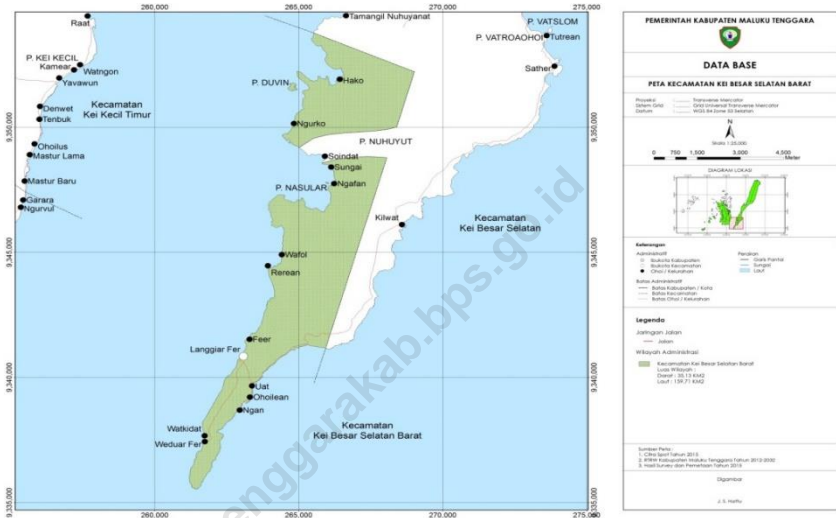
BPS Kabupaten Maluku Tenggara/*BPS-Statistics of Maluku Tenggara Regency*

Dilarang mengumumkan, mendistribusikan, mengomunikasikan, dan/atau menggandakan sebagian atau seluruh isi buku ini untuk tujuan komersial tanpa izin tertulis dari Badan Pusat Statistik

Prohibited to announce, distribute, communicate, and/or copy part or all of this book for commercial purpose without permission from BPS-Statistics Indonesia

PETA WILAYAH KECAMATAN KEI BESAR SELATAN BARAT

MAP OF KEI BESAR SELATAN BARAT SUBDISTRICT



KEPALA BPS KABUPATEN MALUKU TENGGARA
CHIEF STATISTICIAN OF MALUKU TENGGARA REGENCY



Ir. Alisye Kakerissa



KATA PENGANTAR

Kecamatan Kei Besar Selatan Barat dalam Angka 2021 merupakan publikasi tahunan yang diterbitkan oleh BPS Kabupaten Maluku Tenggara. Disadari bahwa publikasi ini belum sepenuhnya memenuhi harapan pihak pemakai data khususnya para perencana, namun diharapkan dapat membantu melengkapi penyusunan rencana pembangunan di Kabupaten Maluku Tenggara.

Publikasi ini dapat terwujud atas kerja sama dan bantuan dari berbagai pihak baik instansi pemerintah maupun swasta. Kepada semua pihak yang telah memberikan bantuan disampaikan penghargaan dan terima kasih yang sebesar – besarnya.

Walaupun publikasi ini telah disiapkan sebaik-baiknya, namun disadari masih ada kekurangan dan kesalahan yang terjadi. Untuk perbaikan publikasi ini, tanggapan dan saran yang bersifat konstruktif dari para pemakai sangat diharapkan.

Langgur, September 2021

Kepala BPS

Kabupaten Maluku Tenggara

Ir. Alisye Kakerissa



PREFACE

Kei Besar Selatan Barat Subdistrict in Figures 2021 is an annual publication written by Statistic – BPS of Maluku Tenggara Regency. Honestly, this publication has not perfect yet and has not filled the user's hope, especially for the planners yet, but hopely it can help to equip compilation of development planning in this regency.

This comprehensive publication has been made possible with the assistance and contribution from several governmental institutions and private organizations. To all parties who have been involved in the preparation of this publication, I would like to express my sincerest appreciation and gratitude.

Comments and constructive suggestions for the improvement of this publication are always welcome.

Langgur, September 2021

Chief Statistician

BPS of Maluku Tenggara Regency

Ir. Alisye Kakerissa

DAFTAR ISI/CONTENTS

	halaman <i>page</i>
Peta Wilayah Kecamatan Kei Besar Selatan Barat	iii
<i>Map of Kei Besar Selatan Barat Subdistrict</i>	iii
Kepala BPS Kabupaten Maluku Tenggara	v
<i>Chief Statistician of Maluku Tenggara Regency</i>	v
Kata Pengantar	vii
<i>Preface</i>	viii
Daftar Isi/ <i>Contents</i>	ix
Daftar Tabel/ <i>List of Tables</i>	xi
Daftar Gambar/ <i>List of Figures</i>	xix
Penjelasan Umum/ <i>Explanatory Notes</i>	xxi
1 Geografi dan Iklim	1
<i>Geography and Climate</i>	1
1.1 Geografi/ <i>Geography</i>	8
1.2 Iklim/ <i>Climate</i>	13
2 Pemerintahan	19
<i>Government</i>	19
2.1 Wilayah Administratif/ <i>Administrative Area</i>	24
3 Kependudukan	27
<i>Population</i>	27
3.1 Kependudukan/ <i>Population</i>	34
4 Sosial	37
<i>Social</i>	37
4.1 Pendidikan/ <i>Education</i>	44
4.2 Kesehatan/ <i>Health</i>	52
4.3 Agama/ <i>Religion</i>	55

5	Pertanian	57
	<i>Agriculture</i>	57
5.1	Tanaman Pangan/ <i>Food Crops</i>	67
5.2	Hortikultura/ <i>Horticulture</i>	68
5.3	Perkebunan/ <i>Plantation</i>	69
5.4	Peternakan/ <i>Livestock</i>	70
5.5	Perikanan/ <i>Fishery</i>	72
6	Energi dan Pertambangan	73
	<i>Energy and Mining</i>	73
6.1	Energi/ <i>Energy</i>	78
6.2	Pertambangan/ <i>Mining</i>	80
7	Perdagangan	83
	<i>Trade</i>	83
7.1	Perdagangan/ <i>Trade</i>	88
7.2	Keuangan/ <i>Financial</i>	89
8	Pariwisata	91
	<i>Tourism</i>	91
8.1	Akomodasi/ <i>Accomodation</i>	95
8.2	Pariwisata/ <i>Tourism</i>	97
9	Transportasi dan Komunikasi	99
	<i>Transportation and Communication</i>	99
9.1	Transportasi/ <i>Transportation</i>	107
9.2	Komunikasi/ <i>Communication</i>	111
10	Perbandingan Antar Kecamatan	113
	<i>Subdistrict Comparison</i>	113

DAFTAR TABEL/LIST OF TABLES

	halaman <i>page</i>
1 Geografi dan Iklim.....	1
1.1 Geografi/ <i>Geography</i>	8
1.1.1 Letak Geografis Wilayah Kecamatan Kei Besar Selatan Barat	8
<i>Geographical Position the Subdistrict of Kei Besar Selatan Barat</i>	8
1.1.2 Topologi Desa di Kecamatan Kei Besar Selatan Barat.....	9
<i>Topology of Villages in Kei Besar Selatan Barat Subdistrict</i>	9
1.1.3 Nama-nama Pulau Besar dan Status Dihuni dan Wilayah Desa di Kecamatan Kei Besar Selatan Barat	10
<i>Big Islands Names and Status Inhabited and Village Area in Kei Besar Selatan Barat Subdistrict</i>	10
1.1.4 Klasifikasi Golongan Umur Beberapa Pulau/Kepulauan di Kecamatan Kei Besar Selatan Barat, 2020	11
<i>Group Ages Classifications Some Islands/Archipelago in Kei Besar Selatan Barat Subdistrict, 2020</i>	11
1.1.5 Distribusi Jenis Tanah/Batuan pada Kepulauan di Kecamatan Kei Besar Selatan Barat	12
<i>Distribution Kinds of Land/Rock at Archipelago in Kei Besar Selatan Barat Subdistrict</i>	12
1.2 Iklim/ <i>Climate</i>	13
1.2.1 Banyaknya Gempa Bumi yang di rasakan menurut Bulan di Kabupaten Maluku Tenggara, 2020	13
<i>Number of Earthquakes Felt by Month in Maluku Tenggara Regency, 2020</i>	13
1.2.2 Jumlah Gempa Bumi berdasarkan Magnitudo di Kabupaten Maluku Tenggara, 2020	14
<i>Number of Earthquakes Based by Magnitudo in Maluku Tenggara Regency, 2020</i>	14
1.2.3 Jumlah Gempa Bumi berdasarkan Kedalaman di Kabupaten Maluku Tenggara, 2020	15

	<i>Number of Earthquakes Based by Depth in Maluku Tenggara Regency, 2020</i>	15
1.2.4	Data Klimatologi Bulanan Stasiun Meteorologi Dumatubun Langgur di Kabupaten Maluku Tenggara, 2020..... <i>Monthly Climate Data Recorded at the Dumatubun Langgur Meteorology Station in Maluku Tenggara Regency, 2020</i>	16
2	Pemerintahan	19
2.1	Wilayah Administratif/ <i>Administrative Area</i>	24
2.1.1	Nama-nama Camat menurut Masa Jabatannya di Kecamatan Kei Besar Selatan Barat, 2020	24
	<i>Names of Subdistrict Major by Serving Period in Kei Besar Selatan Barat Subdistrict, 2020</i>	24
2.1.2	Nama-nama Kepala Desa menurut Tingkat Pendidikan di Kecamatan Kei Besar Selatan Barat, 2020.....	25
	<i>Names of Village Head by Education Level in Kei Besar Selatan Barat Subdistrict, 2020</i>	25
2.1.3	Klasifikasi desa di Kecamatan Kei Besar Selatan Barat, 2020	26
	<i>Village in Kei Besar Selatan Barat Subdistrict, 2020</i>	26
3	Kependudukan.....	27
3.1	Kependudukan/ <i>Population</i>	34
3.1.1	Jumlah Penduduk menurut Desa dan Jenis Kelamin di Kecamatan Kei Besar Selatan Barat, 2020.....	34
	<i>Population by Villaged and Sex in Kei Besar Selatan Barat Subdistrict, 2020</i>	34
3.1.2	Kepadatan Penduduk menurut Desa di Kecamatan Kei Besar Selatan Barat, 2020	35
	<i>Population Density by Village in Kei Besar Selatan Barat Subdistrict, 2020</i>	35
3.1.3	Jumlah Penduduk menurut Desa dan Jenis Kelamin di Kecamatan Kei Besar Selatan Barat, 2020.....	36
	<i>Population by Villaged and Sex in Kei Besar Selatan Barat Subdistrict, 2020</i>	36
4	Sosial.....	37
4.1	Pendidikan/ <i>Education</i>	44

4.1.1	Jumlah Pendidikan Anak Usia Dini (PAUD) menurut Desa dan Status di Kecamatan Kei Besar Selatan Barat, 2020	44
	<i>Number of Kindergartens by Village and Status in Kei Besar Selatan Barat Subdistrict, 2020</i>	<i>44</i>
4.1.2	Jumlah Sekolah Dasar (SD) menurut Desa dan Status di Kecamatan Kei Besar Selatan Barat, 2020	45
	<i>Number of Elementary School by Village and Status in Kei Besar Selatan Barat Subdistrict, 2020.....</i>	<i>45</i>
4.1.3	Jumlah Madrasah Ibtidaiyah (MI) menurut Desa dan Status di Kecamatan Kei Besar Selatan Barat, 2020	46
	<i>Number of Madrasah Ibtidaiyah (MI) by Village and Status in Kei Besar Selatan Barat Subdistrict, 2020.....</i>	<i>46</i>
4.1.4	Jumlah Sekolah Menengah Pertama (SMP) menurut Desa dan Status di Kecamatan Kei Besar Selatan Barat, 2020	47
	<i>Number of Junior High School by Village and Status in Kei Besar Selatan Barat Subdistrict, 2020.....</i>	<i>47</i>
4.1.5	Jumlah Madrasah Tsanawiyah (MTs) menurut Desa dan Status di Kecamatan Kei Besar Selatan Barat, 2020	48
	<i>Number of Madrasah Tsanawiyah by Village and Status in Kei Besar Selatan Barat Subdistrict, 2020.....</i>	<i>48</i>
4.1.6	Jumlah Sekolah Menengah Umum (SMU) menurut Desa dan Status di Kecamatan Kei Besar Selatan Barat, 2020	49
	<i>Number of Senior High Schools by Village and Status in Kei Besar Selatan Barat Subdistrict, 2020.....</i>	<i>49</i>
4.1.7	Jumlah Sekolah Menengah Kejuruan (SMK) menurut Desa dan Status di Kecamatan Kei Besar Selatan Barat, 2020	50
	<i>Number of Vocational High Schools by Village and Status in Kei Besar Selatan Barat Subdistrict, 2020.....</i>	<i>50</i>
4.1.8	Jumlah Madrasah Aliyah (MA) menurut Desa dan Status di Kecamatan Kei Besar Selatan Barat, 2020	51
	<i>Number of Madrasah Aliyah by Village and Status in Kei Besar Selatan Barat Subdistrict, 2020.....</i>	<i>51</i>
4.2	Kesehatan/Health	52

4.2.1	Jumlah Fasilitas Kesehatan menurut Desa di Kecamatan Kei Besar Selatan Barat, 2020	52
	<i>Number of Health Facilities by Village in Kei Besar Selatan Barat Subdistrict, 2020</i>	52
4.2.2	Jumlah Tenaga Kesehatan menurut Desa di Kecamatan Kei Besar Selatan Barat, 2020	54
	<i>Number of Paramedics by Village in Kei Besar Selatan Barat Subdistrict, 2020</i>	54
4.3	Agama/Religion	55
4.3.1	Jumlah Tempat Peribadatan menurut Jenis dan Desa di Kecamatan Kei Besar Selatan Barat, 2020.....	55
	<i>Number of Worship Places by Kinds and Villages in Kei Besar Selatan Barat Subdistrict, 2020</i>	55
5	Pertanian	57
5.1	Tanaman Pangan/ <i>Food Crops</i>	67
5.1.1	Jumlah Luas Areal, Luas Panen dan Produksi Tanaman Pangan menurut Komoditi di Kecamatan Kei Besar Selatan Barat, 2020	67
	<i>Number of Land Area, Area Harvested and Production of Food Crops by Commodity in Kei Besar Selatan Barat Subdistrict, 2020</i>	67
5.2	Hortikultura/ <i>Horticulture</i>	68
5.2.1	Produksi Buah–buahan menurut Jenis Buah di Kecamatan Kei Besar Selatan Barat (kuintal), 2018–2020	68
	<i>Productions of Fruits by Kinds of Fruits in Kei Besar Selatan Barat Subdistrict (quintal), 2018–2020</i>	68
5.3	Perkebunan/ <i>Plantation</i>	69
5.3.1	Luas Areal dan Produksi Hasil Perkebunan menurut Komoditi di Kecamatan Kei Besar Selatan Barat, 2020.....	69
	<i>Land Area and Production of Plantation by Commodity in Kei Besar Selatan Barat Subdistrict, 2020</i>	69
5.4	Peternakan/ <i>Livestock</i>	70
5.4.1	Populasi Ternak, Jumlah Pemetongan dan Produksi Daging menurut Jenis Ternak di Kecamatan Kei Besar Selatan Barat, 2020	70

	<i>Live Stocks Population, Slaughtered, and Meat Production by Live Stock in Kei Besar Selatan Barat Subdistrict, 2020.....</i>	70
5.4.2	Populasi Ayam dan Produksi Telur menurut Jenis Unggas di Kecamatan Kei Besar Selatan Barat, 2015 <i>Poultry Population and Egg Production by Poultry in Kei Besar Selatan Barat Subdistrict, 2015.....</i>	71
5.5	Perikanan/ <i>Fishery</i>	72
5.5.1	Jumlah Nelayan, Perahu Nelayan, dan Alat Penangkapan Ikan di Kecamatan Kei Besar Selatan Barat, 2020 <i>Number of Fishermen, Fishing Boats and Fishing Gear in Kei Besar Selatan Barat Subdistrict, 2020.....</i>	72
6	Energi dan Pertambangan.....	73
6.1	Energi/ <i>Energy</i>	78
6.1.1	Jumlah Keluarga Pengguna Listrik menurut Desa di Kecamatan Kei Besar Selatan Barat, 2020 <i>Numbers of Electricity User Families by Village in Kei Besar Selatan Barat Subdistrict, 2020</i>	78
6.1.2	Jenis Bahan Bakar Memasak Sebagian Besar Keluarga menurut Desa di Kecamatan Kei Besar Selatan Barat, 2020 <i>Kinds of Cooking Fuels for Most Household by Village in Kei Besar Selatan Barat Subdistrict, 2020.....</i>	79
6.2	Pertambangan/ <i>Mining</i>	80
6.2.1	Ketersediaan Penggalan Bahan Galian C menurut Desa di Kecamatan Kei Besar Selatan Barat, 2020 <i>Availability of Type–C Quarrying Sites by Village in Kei Besar Selatan Barat Subdistrict, 2020</i>	80
6.2.2	Sumber Air Minum Utama yang Digunakan menurut Desa di Kecamatan Kei Besar Selatan Barat, 2020 <i>Main Drinking Water Source to Use by Villages in Kei Besar Selatan Barat Subdistrict, 2020</i>	81
7	Perdagangan	83
7.1	Perdagangan/ <i>Trade</i>	88

7.1	Jumlah Sarana dan Prasarana Perdagangan menurut Desa di Kecamatan Kei Besar Selatan Barat, 2020.....	88
	<i>Numbers of Trade Facilities and Infrastructure by Village in Kei Besar Selatan Barat Subdistrict, 2020</i>	88
7.2	Keuangan/Financial	89
7.2	Jumlah Sarana Keuangan menurut Desa di Kecamatan Kei Besar Selatan Barat, 2020	89
	<i>Numbers of Financial Facilities in Kei Besar Selatan Barat Subdistrict, 2020</i>	89
8	Pariwisata	91
8.1	Akomodasi/Accommodation	95
8.1.1	Nama Akomodasi di Kecamatan Kei Besar Selatan Barat, 2020.....	95
	<i>Name of Accomodation in Kei Besar Selatan Barat Subdistrict, 2020</i>	95
8.1.2	Jumlah Warung Makan dan Restoran menurut Desa di Kecamatan Kei Besar Selatan barat, 2020.....	96
	<i>Numbers of Diners and Restaurants by Villages in Kei Besar Selatan Barat Subdistrict, 2020</i>	96
8.2	Pariwisata/Tourism.....	97
8.2.1	Objek–objek Wisata di Kecamatan Kei Besar Selatan Barat, 2020..	97
	<i>Tourism Objects in Kei Besar Selatan Barat Subdistrict, 2020</i>	97
8.2.2	Keberadaan Sarana Olahraga menurut Desa di Kecamatan Kei Besar Selatan Barat, 2020	98
	<i>Existence of Sport Facilities by Villages in Kei Besar Selatan Barat Subdistrict, 2020</i>	98
9	Transportasi dan Komunikasi	99
9.1	Transportasi/Transportation	107
9.1.1	Jarak antara Desa di Kecamatan Kei Besar Selatan Barat dengan Kota Kecamatan dan Kota Kabupaten (km), 2020.....	107
	<i>Distances between Villages in Kei Besar Selatan Barat Subdistrict and District Capital and Regency Capital [km], 2020</i>	107
9.1.2	Kondisi, Jenis Permukaan dan Status Jalan yang Melalui Desa, 2020	

	<i>Conditions, Surface Type and Status of the Road Crossing the Village, 2020</i>	108
9.1.3	Rangkaian Alat Transportasi Untuk Menjangkau Desa Dari Ibukota Kecamatan 2020	109
	<i>Transportation Sequence to Reach the Villages from Subdistrict Capital 2020</i>	109
9.1.4	Dermaga Pelabuhan Rakyat dan Rute yang Dilayani di Kecamatan Kei Besar Selatan Barat, 2020	110
	<i>Local Sea Transport Port and Available Routes in Subdistrict of Kei Besar Selatan Barat, 2020</i>	110
9.2	Komunikasi/ <i>Communication</i>	111
9.2.1	Ketersediaan Sarana Komunikasi di Kecamatan Kei Besar Selatan Barat, 2020.....	111
	<i>Availability of Communication Facilities in Kei Besar Selatan Barat Subdistrict, 2020</i>	111
10	Perbandingan Antar Kecamatan	113
10.1	Luas Wilayah Kota menurut Kecamatan di Kabupaten Maluku Tenggara (km ²), 2020.....	118
	<i>Total Area Region by Subdistrict in Maluku Tenggara Regency [km²], 2020</i>	118
10.2	Jumlah Penduduk menurut Jenis Kelamin dan Kecamatan di Kabupaten Maluku Tenggara, 2020	119
	<i>Population by Sex and Subdistrict in Maluku Tenggara Regency, 2020</i>	119
10.3	Jumlah Sekolah menurut Kecamatan dan Jenjang Pendidikan di Kabupaten Maluku Tenggara, 2020	120
	<i>Number of School by Subdistrict and Educational Level in Maluku Tenggara Regency, 2020</i>	120
10.4	Banyaknya Puskesmas, Pukesmas Pembantu dan Posyandu menurut Kecamatan di Kabupaten Maluku Tenggara, 2020	121
	<i>Number of Public Health Centres, by PHC Owned and Integrated Health Service Posts by Subdistrict in Maluku Tenggara Regency, 2020</i>	121

<https://malukutenggarakab.bps.go.id>

DAFTAR GAMBAR/LIST OF FIGURES

	halaman page
1 Jumlah Hari Hujan di Kecamatan Kei Besar Selatan Barat, 2020 7 <i>Number of Rain Days in Kei Besar Selatan Barat Subdistrict, 2020 7</i>	7
2 Jumlah Kepala Desa menurut Tingkat Pendidikan di Kecamatan Kei Besar Selatan Barat, 2020 23 <i>Numbers of Village Head by Village in Kei Besar Selatan Barat Subdistrict, 2020 23</i>	23
3 Rasio Jenis Kelamin Berdasarkan Desa di Kecamatan Kei Besar Selatan Barat 2020..... 33 <i>Sex Ratio by Village in Kei Besar Selatan Barat Subdistrict 2020..... 33</i>	33
4 Jumlah Desa menurut Penggunaan Fasilitas Tempat Buang Air Besar Sebagian Besar Keluarga di Kecamatan Kei Besar Selatan Barat, 2020 43 <i>Number of Villages by Use of Defecation Facilities for Most Families in Kei Besar Selatan Barat Subdistrict, 2020 43</i>	43
5 Persentase Produksi Tanaman Pangan di Kecamatan Kei Besar Selatan Barat, 2020..... 66 <i>Percentage of Food Crops Production in Kei Besar Selatan Barat Subdistrict, 2020 66</i>	66
6 Akses Keluarga Terhadap Listrik di Kecamatan Kei Besar Selatan Barat, 2020 77 <i>Family Acces of Electricity in Kei Besar Selatan Barat Subdistrict, 2020 77</i>	77
7 Jumlah Toko/Kios menurut Desa di Kecamatan Kei Besar Selatan Barat, 2020 87 <i>Numbers of Stores/Shops by Village in Kei Besar Selatan Barat Subdistrict, 2020 87</i>	87
8 Kondisi Lapangan Bola Voli di Kecamatan Kei Besar Selatan Barat, 2020 94 <i>Condition of Volley Ball Field in Kei Besar Selatan Barat Subdistrict, 2020 94</i>	94

9	Kekuatan Sinyal Telepon Seluler di Kecamatan Kei Besar Selatan Barat, 2020.....	106
	<i>Strength of Cell Phone Signal in Kei Besart Selatan Barat Subdistrict, 2020.....</i>	106
10	Jumlah Penduduk menurut Kecamatan di Kabupaten Maluku Tenggara, 2020	117
	<i>Population by Subdistrict in Maluku Tenggara Regency, 2020</i>	117

<https://malukutenggarakab.bps.go.id>

PENJELASAN UMUM/EXPLANATORY NOTES

Tanda-tanda, satuan-satuan, dan lain-lainnya yang digunakan dalam publikasi ini adalah sebagai berikut:

Symbols, measurement units, and acronyms which are used in this publication, are as follows:

1. TANDA-TANDA/SYMBOLS

Data tidak tersedia/ <i>Data not available</i>	:	...
Tidak ada atau nol / <i>Null or zero</i>	:	—
Data dapat diabaikan/ <i>Data negligible</i>	:	0
Tanda decimal/ <i>Decimal point</i>	:	,
Data tidak dapat ditampilkan/ <i>Not applicable</i>	:	NA
Angka perkiraan/ <i>Estimated figures</i>	:	e
Angka sementara/ <i>Preliminary figures</i>	:	x
Angka sangat sementara/ <i>Very preliminary figures</i>	:	xx
Angka diperbaiki/ <i>Revised figures</i>	:	r

2. SATUAN/UNITS

barel/ <i>barrel</i>	:	158,99 liter/ <i>litres</i> = $1/6,2898 \text{ m}^3$
hektar (ha)/ <i>hectare (ha)</i>	:	10 000 m ²
kilometer (km)/ <i>kilometres (km)</i>	:	1 000 meter/ <i>meters</i> (m)
knot/ <i>knot</i>	:	1,8523 km/jam (km/hour)
kuintal/ <i>quintal</i>	:	100 kg
KWh	:	1 000 Watt <i>hour</i>
MWh	:	1 000 KWh
liter (untuk beras)/ <i>litre (for rice)</i>	:	0,80 kg
ons/ <i>ounce</i>	:	28,31 gram/ <i>grams</i>
ton	:	1 000 kg

Satuan lain: buah, dus, butir, helai/lembar, kaleng, batang, pulsa, ton kilometer (ton-km), jam, menit, persen (%).

Other units: unit, pack, pieces, sheet, tin, pulse, ton-kilometres(ton-km), hour, minute, percent (%).

Perbedaan angka di belakang koma disebabkan oleh pembulatan angka.


The difference in decimal numbers is caused by rounding.

GEOGRAFI DAN IKLIM

Geography and Climate

BAB

1



<http://halikufengarakab.bps.go.id>

PENJELASAN TEKNIS

1. **Letak astronomi** adalah letak suatu wilayah berdasarkan garis bujur dan lintang.
2. **Letak geografis** adalah letak suatu wilayah berdasarkan batas dengan wilayah lain maupun kenampakan alam di sekitarnya.
3. **Iklim** adalah kondisi rata-rata cuaca berdasarkan waktu yang panjang untuk suatu lokasi di muka bumi. Iklim di suatu tempat dipengaruhi oleh letak geografis dan topografi tempat tersebut.
4. **Gempa bumi** adalah peristiwa bergetarnya bumi akibat pelepasan energi di dalam bumi secara tiba-tiba yang ditandai dengan patahnya lapisan batuan pada kerak bumi.
5. **Calm** adalah kecepatan angin rata-rata yang kurang dari 1 knots
6. **Knot** adalah satuan kecepatan yang sama dengan satu mil laut per jam.

TECHNICAL NOTES

1. **Astronomy location** is a situation of an area based on latitudes and longitudes line.
2. **Geografis location** is a situation of an area based on area border or natural surroundings.
3. **Climate** is the average weather based on the length of time for any location on earth. Climate in an area is influenced by the geography and topography of the place.
4. **Earthquake** is the perceptible shaking of the surface of the earth, resulting from the sudden release of energy in the Earth's crust that creates seismic waves.
5. **Calm** is the average wind speed less than 1 knots
6. **Knot** is unit of speed equal to one nautical mile per hour.

ULASAN

Kecamatan Kei Besar Selatan Barat terletak pada 5°44'41,012" – 6°4' 26,904 LS dan 132° 54' 49,888" – 132° 54' 49,888" BT. Adapun batas-batas Kecamatan Kei Besar Selatan Barat sebagai berikut:

Berdasarkan letak geografisnya, Kecamatan Kei Besar Selatan Barat memiliki batas-batas:

- Utara : Kecamatan Kei Besar Selatan;
- Selatan : Laut Arafuru;
- Barat : Kecamatan Kei Kecil Timur dan Kei Kecil Timur Selatan;
- Timur : Laut Arafuru.

Geologi

Menurut peta geologi Indonesia [1965], pulau/kepulauan di Maluku Tenggara terbentuk/tersusun dari tanah dan batuan yang tercatat sebanyak 3 jenis tanah dan 5 jenis batuan, secara lengkap dapat dilihat pada Tabel 1.1.5.

Iklim

Iklim dipengaruhi oleh Laut Banda, Laut Arafura dan Samudera Indonesia juga dibayangi oleh Pulau Papua di Bagian Timur dan Benua Australia di Bagian Selatan, sehingga sewaktu-waktu terjadi perubahan.

Description

Kei Besar Selatan Barat Subdistrict is astronomically located 5°44' 41,012" – 6° 4' 26,904 SL and 132° 54' 49,888" – 132° 54' 49,888" EL. Geographically Kei Besar Selatan Barat Subdistrict is bordered by:

In terms of geographic position, Kei Besar Selatan Barat Subdistrict has boundaries as follows:

- *North: Kei Besar Selatan Subdistrict;*
- *South: Arafura Sea;*
- *West : Kei Kecil Timur and Kei Kecil Timur Selatan Subdistrict;*
- *East : Arafuru Sea.*

Geology

Based on Indonesian geology map [1965], island/archipelago in the Regency of Maluku Tenggara are formed by 3 kinds soil and 5 kinds rock (Table 1.1.5).

Climate

The Climate is influenced by Banda Sea, Arafura Sea and Indian Ocean, and also by Papua island in the eastern part, and Australian continent in the southern part, so that there is an uncertainty on seasonal transition period.

Tipe Iklim

Berdasarkan klasifikasi Agroklimate menurut OLDEMAN, IRSAL dan MULADI [1981], Kecamatan Kei Besar Selatan Barat termasuk dalam Zone C2 dengan jumlah bulan basah 5 - 6 bulan dan bulan kering 4 - 5 bulan.

Musim

Keadaan musim teratur, musim timur berlangsung dari Bulan Juli sampai November. Musim ini adalah musim kemarau. Musim barat berlangsung dari Bulan Desember sampai Juni. Puncak musim hujan terjadi pada Bulan Januari.

Musim Pancaroba berlangsung dalam Bulan Juni/Juli dan Bulan November/Desember.

Bulan April sampai November, bertiup angin Timur Tenggara. Angin kencang bertiup pada Bulan Januari diikuti dengan hujan deras dan laut bergelora.

Curah Hujan

Tahun 2020 curah hujan di Kabupaten Maluku Tenggara secara keseluruhan adalah 2.308,80 mm per tahun atau rata-rata 192,40 mm per bulan, dengan jumlah hari hujan sebanyak 206 hari atau rata-rata 17 hari hujan per bulan.

Type of Climate

Based on Agroclimate Classification by OLDEMAN, IRSAL and MULADI [1981], Kei Besar Selatan Barat Subdistricts classified in Zone C2 with number of wet month 5 - 6 months and dry month 4 - 5 months.

Season

Season situation is arranged, East season takes place from July till November. This season is the dry season. West Season takes place from December till June. The peak of the rainy season occurs in January.

Transition season starts to June/July and November /December.

Month of April to November, there are East. Hard wind blows in January followed by heavy rain and rough sea.

Rainfall

In 2020, rainfall in Maluku Tenggara Regency is about 2.308,80 mm per year or 192,40 mm per month in average, with rainy 206 days or 17 rainy day average per month.

GEOGRAPHY AND CLIMATE

Suhu, Kelembaban, Penyinaran Matahari dan Tekanan Udara

1. Suhu rata-rata untuk tahun 2020 sesuai data dari Stasiun Meteorologi Dumatubun Langgur adalah 26,32°C, dengan suhu minimum 23,00°C dan maksimum 32,80°C.
2. Kelembaban rata-rata 85%, penyinaran matahari rata-rata 48% dan tekanan udara rata-rata 1.008,58 milibar.

Hidrologi

- a. Sungai
Tidak ada sungai besar yang terletak di Kecamatan Kei Besar Selatan Barat.
- b. Danau
Tidak ada danau yang terletak di Kecamatan Kei Besar Selatan Barat.

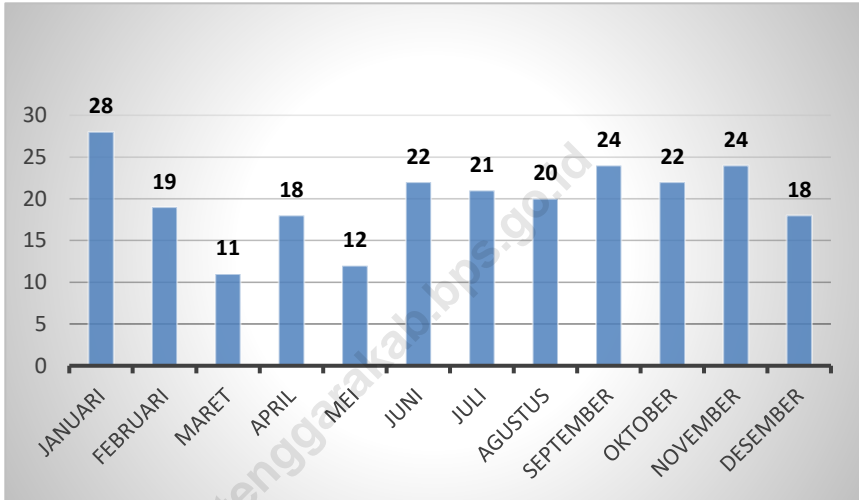
Temperature, Humidity, Solar Illumination and Atmospheric Pressure

1. *Average temperature in 2020 according to data from Dumatubun Langgur Meteorology Station is 26,32°C with minimum temperature 23,00°C and maximum temperature 32,80°C.*
2. *The average humidity is 85%, solar illumination average 48% and atmospheric average 1.008,58 milibar.*

Hidrology

- a. *Rivers*
There's no big river located on Kei Besar Selatan Barat Subdistrict.
- b. *Lakes*
There's no lake located on Kei Besar Selatan Barat Subdistrict.

Gambar 1 Jumlah Hari Hujan di Kecamatan Kei Besar Selatan Barat, 2020
Picture **Number of Rain Days in Kei Besar Selatan Barat Subdistrict, 2020**



Sumber/Source : Stasiun Meteorologi Dumatubun Langgur/Langgur Dumatubun Meteorological Station

1.1 GEOGRAFI/GEOGRAPHY

Tabel 1.1.1 Letak Geografis Wilayah Kecamatan Kei Besar Selatan Barat
Table Geographical Position the Subdistrict of Kei Besar Selatan Barat

Kecamatan Kei Besar Selatan Barat terletak di antara:

Kei Besar Selatan Barat *Subdistrict* is situated between:

5°44' 41,012" – 6° 4' 26,904 Lintang Selatan / *Southern Latitude*

132° 54' 49,888" – 132° 54' 49,888" Bujur Timur / *Eastern Longitude*

- Sebelah Selatan Berbatasan dengan : Laut Arafuru
The Southern part by : Arafuru Sea
- Sebelah Utara Berbatasan dengan : Kecamatan Kei Besar Selatan
The Northern part by : Kei Besar Selatan SUBdistrict
- Sebelah Timur Berbatasan dengan : Laut Arafuru
The Eastern part by : Arafuru Sea
- Sebelah Barat Berbatasan dengan : Kecamatan Kei Kecil Timur dan Kei Kecil Timur Selatan
The Western part by : Kei Kecil Timur SUBdistrict and Kei Kecil Timur Selatan SUBdistrict

Sumber/Source : Badan Perencanaan Pembangunan Daerah Kabupaten Maluku Tenggara/*Regional Development Planning Agency of Maluku Tenggara Regency*

Tabel 1.1.2 Topologi Desa di Kecamatan Kei Besar Selatan Barat
Table Topology of Villages in Kei Besar Selatan Barat Subdistrict

Nama Desa <i>Village</i>	Pulau <i>Island</i>	Luas Daratan <i>Land Area Width</i> [KM ²]	Luas Perairan <i>Sea Area Width</i> [KM ²]	Ketinggian <i>Altitude</i> [m]
(1)	(2)	(3)	(4)	(5)
1. Weduar Feer	Yut	NA	NA	15
2. Rahangiar	Yut	NA	NA	7
3. Uat	Yut	NA	NA	7
4. Ngan	Yut	NA	NA	7
5. Ohoilean	Yut	NA	NA	7
6. Wafol	Yut	NA	NA	7
7. Watkidat	Yut	NA	NA	7
8. Feer	Yut	NA	NA	6
9. Rerean	Yut	NA	NA	6
10. Ngurko	Yut	NA	NA	6
11. Hako	Yut	NA	NA	6
12. Ngafan	Yut	NA	NA	6
13. Hoat	Yut	NA	NA	6
Kei Besar Selatan Barat		42,13	159,68	

Sumber/Source : Badan Perencanaan Pembangunan Daerah Kabupaten Maluku Tenggara/*Regional Development Planning Agency of Maluku Tenggara Regency*

Tabel 1.1.3 Nama-nama Pulau Besar dan Status Dihuni dan Wilayah Desa di Kecamatan Kei Besar Selatan Barat
Big Islands Names and Status Inhabited and Village Area in Kei Besar Selatan Barat Subdistrict

	Pulau Island	Desa Village	Status Dihuni Status Inhabited
	(1)	(2)	(3)
1.	P. Kei Besar/P. Nuhuyut	Semua Desa	√

Sumber/Source : Badan Perencanaan Pembangunan Daerah Kabupaten Maluku Tenggara/*Regional Development Planning Agency of Maluku Tenggara Regency*

Tabel 1.1.4 **Klasifikasi Golongan Umur Beberapa Pulau/Kepulauan di Kecamatan Kei Besar Selatan Barat, 2020**
Table **Group Ages Classifications Some Islands/Archipelago in Kei Besar Selatan Barat Subdistrict, 2020**

Nama Kepulauan <i>Name of Archipelago</i>	Klasifikasi <i>Classification</i>	Umur [Juta Tahun] <i>Ages [Million Year]</i>
(1)	(2)	(3)
	Politoceen	70
Kepulauan Kei <i>Kei Islands</i>	Neogen	50
	Kwartir/Polistoceen	1

Sumber/Source : Badan Perencanaan Pembangunan Daerah Kabupaten Maluku Tenggara/*Regional Development Planning Agency of Maluku Tenggara Regency*

Tabel 1.1.5 **Distribusi Jenis Tanah/Batuan pada Kepulauan di Kecamatan Kei Besar Selatan Barat**
Distribution Kinds of Land/Rock at Archipelago in Kei Besar Selatan Barat Subdistrict

Jenis Tanah/Batuan <i>Kinds of Land/Rock</i>	Jenis Batuan <i>Kinds of Rock</i>
(1)	(2)
Podzolik	Aluvium Undak
Rensina	Terumbul Coral
Lithosol	Seklis Habluk
	Paleogen
	Ulagan Paleozoikum

Sumber/Source : Pola Dasar Kabupaten Maluku Tenggara/*The Basic Pattern of Maluku Tenggara Regency*

1.2 IKLIM/*CLIMATE*

Tabel 1.2.1 Banyaknya Gempa Bumi yang di rasakan menurut Bulan di Kabupaten Maluku Tenggara, 2020
Table *Number of Earthquakes Felt by Month in Maluku Tenggara Regency, 2020*

Bulan	Dirasakan <i>Felt</i>	Tidak dirasakan <i>Not felt</i>	Jumlah <i>Total</i>
(1)	(2)	(3)	(4)
Januari / <i>January</i>
Februari / <i>February</i>
Maret / <i>March</i>
April / <i>April</i>
Mei / <i>May</i>
Juni / <i>June</i>
Juli / <i>July</i>
Agustus / <i>August</i>
September / <i>September</i>
Oktober / <i>October</i>
November / <i>November</i>
Desember / <i>December</i>
2020

Sumber/Source : Stasiun Geofisika Kelas I Ambon/*Ambon Class I Geophysics Station*

Tabel 1.2.2 Jumlah Gempa Bumi berdasarkan Magnitudo di Kabupaten Maluku Tenggara, 2020
Table Number of Earthquakes Based by Magnitudo in Maluku Tenggara Regency, 2020

Bulan Month	Magnitudo Magnitudo							Jumlah Total
	<3,0	3,0-3,9	4,0-4,9	5,0-5,9	6,0-6,9	7,0-7,9	≥8,0	
(1)	(2)	(3)	(4)	(5)	(6)	(7)	(8)	(9)
Januari / January
Februari / February
Maret / March
April / April
Mei / May
Juni / June
Juli / July
Agustus / August
September / September
Oktober / October
November / November
Desember / December
2020

Catatan/ Note : 1° = 111 Km

Sumber/Source : Stasiun Geofisika Kelas I Ambon/Ambon Class I Geophysics Station

Tabel 1.2.3 Jumlah Gempa Bumi berdasarkan Kedalaman di Kabupaten Maluku Tenggara, 2020
Table *Number of Earthquakes Based by Depth in Maluku Tenggara Regency, 2020*

Bulan	Kedalaman <i>Depth</i>			Jumlah
	Dangkal (<60 km)	Menengah (60-300km)	Dalam (>300km)	
(1)	(2)	(3)	(4)	(5)
Januari / <i>January</i>
Februari / <i>February</i>
Maret / <i>March</i>
April / <i>April</i>
Mei / <i>May</i>
Juni / <i>June</i>
Juli / <i>July</i>
Agustus / <i>August</i>
September / <i>September</i>
Oktober / <i>October</i>
November / <i>November</i>
Desember / <i>December</i>
2020

Catatan/ *Note* : 1^o = 111 Km

Sumber/*Source* : Stasiun Geofisika Kelas I Ambon/*Ambon Class I Geophysics Station*

Tabel 1.2.4 Data Klimatologi Bulanan Stasiun Meteorologi Dumatubun Langgur di Kabupaten Maluku Tenggara, 2020
Monthly Climate Data Recorded at the Dumatubun Langgur Meteorology Station in Maluku Tenggara Regency, 2020

Bulan Month	Suhu/Temperature ° C			Jumlah Curah Hujan Rain fall [mm]	Jumlah Hari Hujan Rain Days	Rata-rata Penyinaran Matahari Average Solar Illumin- ation [%]
	Rata-rata Average	Maksi- mum Maxi- mal	Mini- mum Minimal			
(1)	(2)	(3)	(4)	(5)	(6)	(7)
Januari	27.4	32.3	...	355.9	28	23
Februari	26.7	30.9	...	346.7	19	55
Maret	26.4	31.2	...	380.7	11	43
April	26.6	31.3	...	321.1	18	41
Mei	28.1	30.8	...	292.9	12	56
Juni	26.6	29.9	...	252.5	22	31
Juli	26.2	29.1	...	37.3	21	33
Agustus	26.7	29.4	...	78.8	20	49
September	26.9	29.3	...	71.0	24	26
Oktober	27.9	32.2	...	49.0	22	42
November	27.9	32.4	...	208.9	24	62
Desember	27.5	32.2	...	333.9	18	59
2020	24.87	30.91	...	2 728.7	239	43.33
2019	26,69	30,58	23,58	2 308,9	206	48,17
2018	26,70	30,90	23,30	2 648,9	222	45,00
2017	26,70	27,89	23,39	2 927,1	256	38,25

Lanjutan/*Continued*

Bulan Month	Tekanan Udara Rata- rata Average Atmos- pheric Pressure[mb]	Kelembaban Udara Average Relative Humidity [%]	Angin/Wind			
			Kecepatan Rata-rata Average Speed [m/det]	Arah Terbanyak Prevailing Direction	Kecepatan Terbesar Max Speed	Arah Direct -ion
(1)	(8)	(9)	(10)	(11)	(12)	(13)
Januari	1 007.3	89.0	1.5	300	17.0	...
Februari	1 008.1	91.0	1.6	310	25.0	...
Maret	1 008.2	92.0	1.1	CALM	15.0	...
April	1 008.5	91.0	1.5	CALM	15.0	...
Mei	1 008.5	89.0	2.8	120	15.0	...
Juni	1 008.9	87.0	3.9	130	15.0	...
Juli	1 008.5	86.0	4.6	130	17.0	...
Agustus	1 008.4	87.0	4.0	130	15.0	...
September	1 008.8	85.0	3.7	130	17.0	...
Oktober	1 007.8	86.0	2.4	150	15.0	...
November	1 007.5	88.0	1.6	110	13.0	...
Desember	1 006.1	91.0	1.0	300	15.0	...
2020	1 008.05	88.05	2.47	130	16.16	...
2019	1 008,58	85,08	2,78	...	15,67	...
2018	1 008,20	85,00	1.30	130	18,00	110
2017	1 011,06	86,27	5,40	110	22,00	120

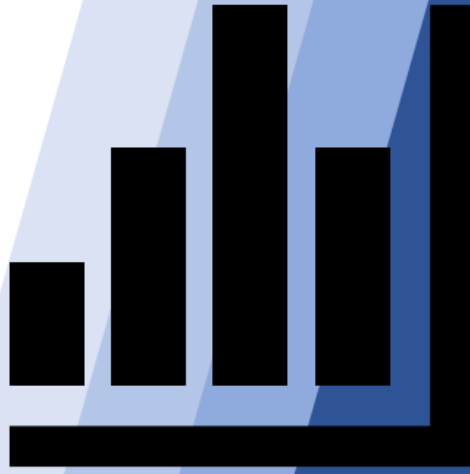
Sumber/Source : Stasiun Meteorologi Dumatubun Langgur/Langgur Dumatubun Meteorological Station

PEMERINTAHAN

Government

BAB

2



PENJELASAN TEKNIS

1. **Camat** merupakan pemimpin kecamatan sebagai perangkat daerah kabupaten atau kota. Camat berkedudukan sebagai koordinator penyelenggaraan pemerintahan di wilayah kecamatan.
2. **Kepala Desa** adalah sebutan pemimpin desa di Indonesia. Kepala desa merupakan pimpinan tertinggi dari pemerintah desa.
3. **Klasifikasi Desa** merupakan penggolongan dari suatu desa berdasarkan potensi yang dimilikinya. Klasifikasi desa terdiri dari:
 - a) Desa swadaya
 - b) Desa swakarya
 - c) Desa swasembada

TECHNICAL NOTES

1. **Camat** is the head of the subdistrict as a force of the regency or city. Camat serves as coordinator of governance in subdistrict.
2. **Village Head** is the head of the village in Indonesia. Village Head stands as the highest leader of village governance.
3. **Village classification** is desification of the village based on it's potential. Village classification consists of:
 - a) Swadaya Village
 - b) Swakarya Village
 - c) Self-Sufficient Village

ULASAN**DESCRIPTION****Sejarah Singkat**

Perkembangan jumlah penduduk, desa, serta potensi sosial ekonomi budaya di Kecamatan Kei Besar mendorong terbentuknya kecamatan baru, agar memperpendek rentang kendali pemerintahan dan meningkatkan pelayanan publik kepada masyarakat.

Kecamatan Kei Besar Selatan Barat merupakan kecamatan hasil pemekaran dari Kecamatan Kei Besar Selatan, terbentuk pada tahun 2012 berdasarkan Peraturan Daerah (Perda) Pemerintah Kabupaten Maluku Tenggara No. 9 Tahun 2012.

Kecamatan yang beribukota di Desa Weduar Feer ini terdiri dari 13 desa, dan kesemuanya berada di pesisir selatan Pulau Kei Besar.

Pemerintahan Desa

Kecamatan Kei Besar Selatan Barat terdiri dari 13 desa dan semuanya berada di daerah yang sulit di jangkau.

Tingkat perkembangan desa di Kecamatan Kei Besar Selatan Barat pada tahun 2020 dapat dilihat dari klasifikasi desa (Tabel 2.1.3) yang terdiri dari 11 Desa Swakarya dan 2 Desa Swasembada.

Brief History

Population growth, rural development, socio-economic and cultural potential in Kei Besar Subdistrict has encouraged the formation of new subdistrict, in order to shorten the span of government control and improved the public services to people.

Kei Besar Selatan Barat Subdistrict is the subdistrict, result of the division of Kei Besar Selatan Subdistrict which was formed in 2012 based on Regional Regulation (Perda) of Maluku Tenggara Regency's Government No. 9 Tahun 2012.

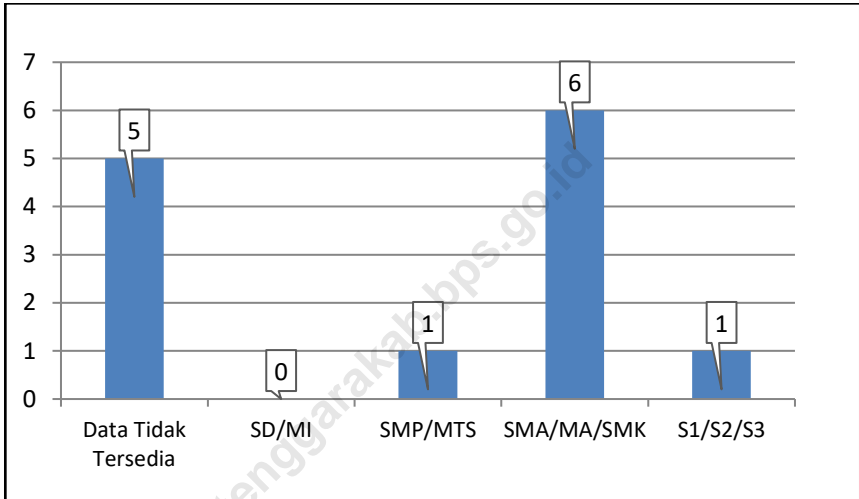
The capital subdistrict is Weduar Feer. This subdistrict consists of 13 villages which all are located in south coast of Kei Besar Island.

Village Government

Kei Besar Selatan Barat Subdistrict is consisted 13 villages which all are located in rural area.

Village growth in Kei Besar Selatan Barat Subdistrict in 2020 can be seen from the village classification (Table 2.1.3) as follows 11 Swakarya Villages and 2 Swasembada Villages.

Gambar 2 Jumlah Kepala Desa menurut Tingkat Pendidikan di Kecamatan Kei Besar Selatan Barat, 2020
Picture Jumlah Kepala Desa menurut Tingkat Pendidikan di Kecamatan Kei Besar Selatan Barat, 2020
Numbers of Village Head by Village in Kei Besar Selatan Barat Subdistrict, 2020



Sumber/Source : Kantor Kecamatan Kei Besar Selatan Barat/Office of Kei Besar Selatan Barat Subdistrict

2.1 WILAYAH ADMINISTRATIF/ADMINISTRATIVE AREA

Tabel 2.1.1 Nama-nama Camat menurut Masa Jabatannya di Kecamatan Kei Besar Selatan Barat, 2020
Names of Subdistrict Major by Serving Period in Kei Besar Selatan Barat Subdistrict, 2020

Masa Jabatan <i>Period</i>	Nama <i>Name</i>	Lama Menjabat [Tahun] <i>Period Length [Year]</i>
(1)	(2)	(3)
2014 - Sekarang	M. Nasir Rahayaan, S. Sos	7

Sumber/Source : Kantor Kecamatan Kei Besar Selatan Barat/Office of Kei Besar Selatan Barat Subdistrict

Tabel 2.1.2 Nama-nama Kepala Desa menurut Tingkat Pendidikan di Kecamatan Kei Besar Selatan Barat, 2020
Names of Village Head by Education Level in Kei Besar Selatan Barat Subdistrict, 2020

	Nama Desa Village	Nama Name	Umur Age	Pendidikan Education	Status Status
	(1)	(2)	(3)	(4)	(5)
1.	Weduar Feer	Robertus H.E. Far-Far	...	S1	Pejabat
2.	Rahangiar	Hasan Fakoubun	43	SMA	Definitif
3.	Uat	Mahmud Matdoan	52	SMA	Definitif
4.	Ngan	Abdul Halik Rahayaan	35	SMA	Definitif
5.	Ohoilean	Abdul Karim Seknun	51	SMA	Definitif
6.	Wafol	Hasan Rahmat Asatri	65	SMA	Definitif
7.	Watkidat	Jamhur Fakoubun	52	SMP	Definitif
8.	Feer	Abu Hasan Rahayaan	63	SD	Pejabat
9.	Rerean	Solfianus L.P. Rahayaan	48	SMP	Definitif
10.	Ngurko	Muh. Padang Rahayaan	56	SMA	Definitif
11.	Hako	Hamra Rahakbauw	47	SMP	Definitif
12.	Ngafan	Hasan Rahanyamtel	54	SMA	Definitif
13.	Hoat	Ahmad H. Difinubun	48	SMA	Definitif

Sumber/Source : Kantor Kecamatan Kei Besar Selatan Barat/Office of Kei Besar Selatan Barat Subdistrict

Tabel 2.1.3 **Klasifikasi desa di Kecamatan Kei Besar Selatan Barat, 2020**
Table **Village in Kei Besar Selatan Barat Subdistrict, 2020**

	Nama Desa <i>Village</i>	Klasifikasi Desa <i>Village Classification</i>
	(1)	(2)
1.	Weduar Feer	Swakarya
2.	Rahangiar	Swakarya
3.	Uat	Swakarya
4.	Ngan	Swakarya
5.	Ohoilean	Swakarya
6.	Wafol	Swakarya
7.	Watkidat	Swakarya
8.	Feer	Swakarya
9.	Rerean	Swakarya
10.	Ngurko	Swakarya
11.	Hako	Swakarya
12.	Ngafan	Swasembada
13.	Hoat	Swasembada

Sumber/Source : Kantor Kecamatan Kei Besar Selatan Barat/Office of Kei Besar Selatan Barat Subdistrict

BAB

KEPENDUDUKAN

Population

3



<https://mahasiswa.tenggarakab.bps.go.id>

PENJELASAN TEKNIS

1. Sumber utama data kependudukan adalah sensus penduduk yang dilaksanakan setiap sepuluh tahun sekali oleh BPS. Sensus penduduk telah dilaksanakan sebanyak enam kali sejak Indonesia merdeka, yaitu tahun 1961, 1971, 1980, 1990, 2000, dan 2010.

Di dalam sensus penduduk, pencacahan dilakukan terhadap seluruh penduduk yang berdomisili di wilayah teritorial Indonesia termasuk warga negara asing kecuali anggota korps diplomatik negara sahabat beserta keluarganya.

Metode pengumpulan data dalam sensus dilakukan dengan wawancara antara petugas sensus dengan responden dan juga melalui *e-census*. Pencatatan penduduk menggunakan konsep usual residence, yaitu konsep di mana penduduk biasa bertempat tinggal. Bagi penduduk yang bertempat tinggal tetap dicacah di mana mereka biasa tinggal, sedangkan untuk penduduk yang tidak bertempat tinggal tetap dicacah di tempat di mana mereka ditemukan petugas sensus pada malam 'Hari Sensus'. Termasuk penduduk yang tidak bertempat tinggal tetap adalah

TECHNICAL NOTES

1. *The main source of demographic data is population census, which is conducted every ten years by BPS. Population Census has been conducted six times since Indonesia's independence: 1961, 1971, 1980, 1990, 2000, and 2010.*

The population census enumerates all residents who domicile in the entire territory of Indonesia including foreign citizens except the diplomatic corps members and their families.

The method of data collection in a population census involves interviewing respondents and conducting e-census. Enumeration of the population uses the concept of "usual residence", which is the concept of "places where people usually live". De jure was applied to the permanent residents, while de facto was applied to non-permanent residents. The permanent residents were enumerated in place where they normally life, the non-permanent residents were enumerated where they were found by the enumerators, on the night of

POPULATION

tuna wisma, awak kapal berbendera Indonesia, penghuni perahu/rumah apung, masyarakat terpencil/terasing, dan pengungsi. Bagi mereka yang mempunyai tempat tinggal tetap dan sedang bepergian ke luar wilayah lebih dari enam bulan, tidak dicacah di tempat tinggalnya, tetapi dicacah di tempat tujuannya. Untuk tahun yang tidak dilaksanakan sensus penduduk, data kependudukan diperoleh dari hasil proyeksi penduduk. Proyeksi penduduk merupakan suatu perhitungan ilmiah yang didasarkan pada asumsi dari komponen-komponen perubahan penduduk, yaitu kelahiran, kematian, dan migrasi. Proyeksi penduduk Indonesia 2010–2035 menggunakan data dasar penduduk hasil SP2010.

2. **Penduduk Indonesia** adalah semua orang yang berdomisili di wilayah teritorial Indonesia selama 6 bulan atau lebih dan atau mereka yang berdomisili kurang dari 6 bulan tetapi bertujuan menetap.
3. **Laju pertumbuhan penduduk** adalah angka yang menunjukkan persentase pertambahan penduduk dalam jangka waktu tertentu.

'Census Date'. The non-permanent residents include homeless people, ship crew, boat people, remote area community, and internally displaced persons. Those who had permanent residence and had been travelling away from their home for six months or more were not enumerated in their permanent place, but in the place where they were during the census. For the periods where the population census is not conducted, population projection is done to estimate population during those years. The population projection is an estimate based on the demographic components, such as birth, death, and migration. Indonesia's 2010–2035 population projection used the 2010 Population Census as the base population.

2. **The population of Indonesia** are all residents of the entire territory of Indonesia who have stayed for six months or longer, and those who intended to stay more than six months even though their length of stay is less than six months.
3. **The growth rate of population** is the number that shows percentage of population growth within a specified period.

4. **Kepadatan penduduk** adalah rasio banyaknya penduduk per kilometer persegi.
 5. **Rasio jenis kelamin** adalah perbandingan antara penduduk laki-laki dan penduduk perempuan pada suatu wilayah dan waktu tertentu. Biasanya dinyatakan dengan banyaknya penduduk laki-laki untuk 100 penduduk perempuan.
 6. **Rumah tangga** adalah seseorang atau sekelompok orang yang mendiami sebagian atau seluruh bangunan fisik/sensus dan biasanya tinggal bersama serta pengelolaan makan dari satu dapur. Yang dimaksud makan dari satu dapur adalah jika pengurusan kebutuhan sehari-harinya dikelola bersama-sama menjadi satu.
 7. **Distribusi penduduk** adalah pola persebaran penduduk di suatu wilayah, baik berdasarkan batas-batas geografis maupun berdasarkan batas-batas administrasi pemerintahan.
 8. **Registrasi** adalah salah satu metode pengumpulan data kependudukan yang dilakukan oleh Dinas Kependudukan dan Catatan Sipil.
4. **Population density** is ratio of population per square kilometer.
 5. **Sex ratio** is the ratio of male population to female population in a given area and time, usually expressed as the number of males for every 100 females.
 6. **Household** is an individual or group of people living in a physical/census building unit or part of it and usually commit on a common provision for food and other essentials of living. Common provision for food means one organising daily need for all of household members.
 7. **Population distribution** is the pattern of population distribution in an area, either by geographic boundaries or by government administrative boundaries.
 8. **Registration** is one method of population data collection conducted by the Population and Civil Registry Office.

POPULATION

ULASAN

Jumlah Penduduk Kecamatan Kei Besar Selatan Barat pada tahun 2020 adalah sebanyak 3.943 jiwa yang terdiri dari laki-laki sebanyak 1.948 jiwa dan perempuan sebanyak 1.995 jiwa.

Kepadatan Penduduk rata-rata di Kecamatan Kei Besar Selatan Barat pada tahun 2020 adalah sebanyak 94 jiwa per Km² (Tabel 3.1.2).

Sedangkan *Sex Ratio* rata-rata per desa untuk Kecamatan Kei Besar Selatan Barat adalah sebesar 98 pada tahun 2020 Hal ini berarti secara rata-rata perbandingan laki-laki dan perempuan di Kecamatan Kei Besar Selatan Barat adalah 98 : 100 Atau dapat pula dikatakan di Kecamatan Kei Besar Selatan Barat pada Tahun 2020 untuk setiap 100 orang perempuan terdapat 98 orang laki-laki (Tabel 3.1.3).

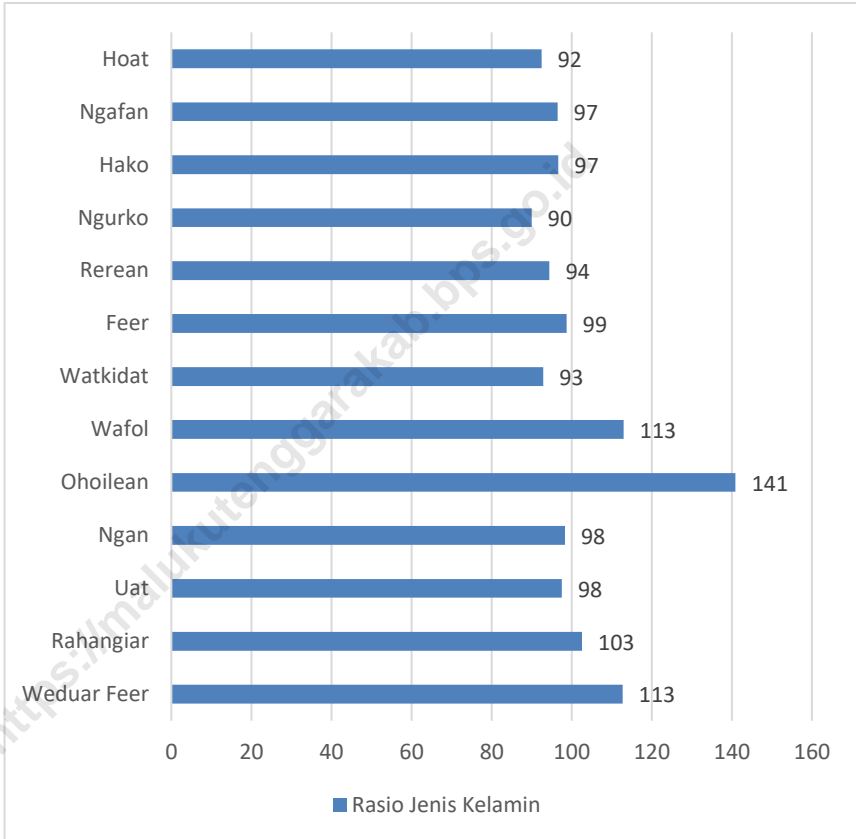
DESCRIPTION

Population of Kei Besar Selatan Barat Subdistrict on the end of the year of 2020 is 3.943 people, with consist of 1.948 males and 1.995 females.

The average population density in Kei Besar Selatan Barat Subdistrict on the end of the year 2020 is 94 people per Km² (Table 3.1.2).

It comes to the result of calculation of Sex Ratio of District Population of Kei Besar Selatan in 2020 as 98. It means that averagely the ratio of male to female in Kei Besar Selatan Barat Subdistrict is 98 to 100. Or that we can say, on 2020 that for every 100 female there is 98 males averagely (Table 3.1.3).

Gambar 3 Rasio Jenis Kelamin Berdasarkan Desa di Kecamatan Kei Besar Selatan Barat 2020
Picture Sex Ratio by Village in Kei Besar Selatan Barat Subdistrict 2020



Sumber/Source : BPS, Sensus Penduduk 2020/BPS.Population Census 2020

POPULATION

3.1 KEPENDUDUKAN/*POPULATION*

Tabel 3.1.1 Jumlah Penduduk menurut Desa dan Jenis Kelamin di Kecamatan Kei Besar Selatan Barat, 2020
Table **Population by Villaged and Sex in Kei Besar Selatan Barat Subdistrict, 2020**

	Nama Desa <i>Village</i>	Penduduk <i>Population</i>		Jumlah Penduduk <i>Total Population</i>
		Laki-laki <i>Male</i>	Perempuan <i>Female</i>	
	(1)	(2)	(3)	(4)
1.	Weduar Feer	133	118	251
2.	Rahangiar	241	235	476
3.	Uat	158	162	320
4.	Ngan	115	117	232
5.	Ohoilean	93	66	159
6.	Wafol	87	77	164
7.	Watkidat	130	140	270
8.	Feer	157	159	316
9.	Rerean	85	90	175
10.	Ngurko	45	50	95
11.	Hako	174	180	354
12.	Ngafan	193	200	393
13.	Hoat	135	146	281
Kei Besar Selatan Barat		1746	1740	3486

Sumber/Source : BPS, Sensus Penduduk 2020/BPS.Population Census 2020

Tabel 3.1.2 **Kepadatan Penduduk menurut Desa di Kecamatan Kei Besar Selatan Barat, 2020**
Table **Population Density by Village in Kei Besar Selatan Barat Subdistrict, 2020**

	Tahun <i>Year</i>	Luas Daratan <i>Land Area</i> (KM²)	Jumlah Penduduk <i>Total Population</i>	Kepadatan Penduduk <i>Population Density</i>
	(1)	(2)	(3)	(4)
1.	Weduar Feer	...	251	...
2.	Rahangiar	...	476	...
3.	Uat	...	320	...
4.	Ngan	...	232	...
5.	Ohoilean	...	159	...
6.	Wafol	...	164	...
7.	Watkidat	...	270	...
8.	Feer	...	316	...
9.	Rerean	...	175	...
10.	Ngurko	...	95	...
11.	Hako	...	354	...
12.	Ngafan	...	393	...
13.	Hoat	...	281	...
Kei Besar Selatan Barat		42,13	3 486	77

Sumber/Source : BPS, Sensus Penduduk 2020/BPS.Population Census 2020

POPULATION

Tabel 3.1.3 Jumlah Penduduk menurut Desa dan Jenis Kelamin di Kecamatan Kei Besar Selatan Barat, 2020
Table Population by Villaged and Sex in Kei Besar Selatan Barat Subdistrict, 2020

	Nama Desa <i>Village</i>	Jumlah Penduduk <i>Population</i>		Sex Ratio <i>Sex Ratio</i>
		Laki-laki <i>Male</i>	Perempuan <i>Female</i>	
		(1)	(2)	
1.	Weduar Feer	133	118	113
2.	Rahangiar	241	235	103
3.	Uat	158	162	98
4.	Ngan	115	117	98
5.	Ohoilean	93	66	141
6.	Wafol	87	77	113
7.	Watkidat	130	140	93
8.	Feer	157	159	99
9.	Rerean	85	90	94
10.	Ngurko	45	50	90
11.	Hako	174	180	97
12.	Ngafan	193	200	97
13.	Hoat	135	146	92
Kei Besar Selatan Barat		1746	1740	100

Sumber/Source : BPS, Sensus Penduduk 2020/BPS.Population Census 2020

SOSIAL

Social

BAB

4



<http://jurnal.kutenggarakab.bps.go.id>

PENJELASAN TEKNIS

1. **Jenjang Pendidikan Formal** terdiri atas pendidikan dasar, pendidikan menengah, dan pendidikan tinggi. Jenis pendidikan yang diajarkan mencakup pendidikan umum, kejuruan, akademik, profesi, vokasi, keagamaan, dan khusus.
 - a. Pendidikan Dasar berbentuk Sekolah Dasar (SD) dan Madrasah Ibtidaiyah (MI) atau bentuk lain yang sederajat serta Sekolah Menengah Pertama (SMP) dan Madrasah Tsanawiyah (MTs), atau bentuk lain yang sederajat.
 - b. Pendidikan Menengah berbentuk Sekolah Menengah Atas (SMA), Madrasah Aliyah (MA), Sekolah Menengah Kejuruan (SMK), dan Madrasah Aliyah Kejuruan (MAK), atau bentuk lain yang sederajat.
 - c. Pendidikan Tinggi merupakan jenjang pendidikan setelah pendidikan menengah yang mencakup program pendidikan diploma, sarjana, magister, spesialis, dan doktor yang diselenggarakan oleh perguruan tinggi. Perguruan tinggi dapat berbentuk akademi, politeknik, sekolah tinggi, institut, atau universitas.

TECHNICAL NOTES

1. **The Formal Education Level** consists of primary education, secondary education, and high education. The kind of education that taught consists of general education, vocational, academic, professional, religious, and specific education.
 - a. The Primary Education consists of Elementary School and Islamic Elementary School or other equivalent forms and Junior High School and MTs, or other equivalent forms.
 - b. The Secondary Education consists of the senior high school, MA, Vocational School, and Vocational Madrasah Aliyah, or other equivalent forms.
 - c. The High Education consists of the education level after the secondary education that consists of diplomas, bachelor, master, specialist, and doctoral degrees that are held by the college. The colleges can be academy, polytechnic, high school, institute, or university.

- 2. Rumah Sakit** adalah tempat pemeriksaan dan perawatan kesehatan, biasanya berada di bawah pengawasan dokter/tenaga medis, yang melayani penderita yang sakit untuk berobat rawat jalan atau rawat inap.
 - 3. Puskesmas (Pusat Kesehatan Masyarakat)** adalah unit pelaksana teknis dinas kesehatan kabupaten/kota yang mempunyai fungsi utama sebagai penyelenggara pelayanan kesehatan tingkat pertama. Wilayah kerja puskesmas maksimal adalah satu kecamatan dan untuk dapat menjangkau wilayah kerjanya, puskesmas mempunyai jaringan pelayanan yang meliputi unit Puskesmas Pembantu (Pustu), unit Puskesmas Keliling (Puskel), dan unit bidan desa/komunitas (Peraturan Menteri Kesehatan RI No. 75 Tahun 2014 Tentang Pusat Kesehatan Masyarakat).
 - 4. Imunisasi** adalah memasukkan kuman atau racun penyakit tertentu yang sudah dilemahkan (vaksin) ke dalam tubuh dengan cara disuntik atau diminum (diteteskan dalam mulut) dengan maksud agar terjadi kekebalan tubuh terhadap penyakit tersebut.
- 2. Hospital** is a place for health check, usually controlled/supervised by doctors/medical personnel to serve the ill patients to get outpatient or inpatient treatment services.
 - 3. Public Health Center** is technical implementation unit of regency health department that have the primary function as a first-level health care provider. The working area standard of public health center is one district and to reach their working areas, public health centers have a service network covering subsidiary of public health center, mobile public health center units, and midwife units (Regulation of the Minister of Health of Indonesia Number 75 Year 2014 about Public Health Center).
 - 4. Immunization** is putting enervated microbe of a certain disease into human body by injection or drinking (dropping into mouth) to make the body immune to that disease.

5. BCG (Bacillus Calmette Guerin) merupakan vaksinasi untuk mencegah penyakit TBC, diberikan pada bayi baru lahir atau anak, dengan suntikan pada kulit pangkal lengan atas. Bekas suntikan kemudian akan membentuk tonjolan kecil jaringan parut pada kulit lengan atas. Suntikan BCG diberikan kepada anak sebanyak 1 kali.

6. DPT (Difteri, Pertusis, Tetanus) merupakan vaksin untuk mencegah penyakit Difteri, Pertusis, dan Tetanus yang diberikan pada bayi berumur 3 bulan ke atas, dengan suntikan pada paha, diulang 1 bulan dan 2 bulan kemudian, sehingga suntikan imunisasi DPT lengkap pada balita berjumlah 3 kali (kadang-kadang selang waktu antar suntikan bisa lebih dari 1 bulan).

5. BCG (Bacillus Calmette Guerin) is a vaccine to prevent TBC disease, given to newborns or children, by injection at *the* base of the skin of the upper arm. Injection site will form little bumps of scar tissue in the skin of the upper arm. BCG injections given to children 1 times.

6. DPT (Diphtheria, Pertussis, Tetanus) is a vaccine to prevent the diphtheria, pertussis, and tetanus disease, given to infants aged 3 months and above, with a shot in the thigh, repeated one month and two months later, so that the complete DPT immunization shots at toddler totaling 3 times (sometimes the time interval between injections can be more than 1 month).

ULASAN**DESCRIPTION****Pendidikan**

Kedaaan Pendidikan di Kecamatan Kei Besar Selatan Barat dapat dilihat dari Tabel 4.1.1 s.d. Tabel 4.1.8.

Terdapat 6 Sekolah Dasar yang tersebar di seluruh desa di Kecamatan Kei Besar Selatan Barat. Sekolah Lanjutan Menengah Pertama berjumlah 2 dan hanya berada di desa-desa tertentu saja, tidak semua desa bisa menjangkau fasilitas dengan mudah. Sedangkan Sekolah Lanjutan Menengah Atas belum ada di Kecamatan Kei Besar Selatan Barat.

Kesehatan

Di Kecamatan Kei Besar Selatan Barat tidak terdapat Rumah Sakit dan Puskesmas, 12 Posyandu, dan 3 Poskesdes (Tabel 4.2.1).

Agama

Mayoritas penduduk Kecamatan Kei Besar Selatan Barat beragama Islam dengan sebagian lagi beragama Kristen Protestan dan Katholik.

Hal ini dapat dilihat juga dari jumlah tempat ibadah yang ada di Kecamatan Kei Besar Selatan Barat, terdapat 13 Masjid dan 2 Gereja Protestan dan 1 Gereja Katlik (Tabel 4.3.1).

Education

Information about education in Kei Besar Selatan Barat Subdistrict can be obtained from Table 4.1.1 to 4.1.8.

There are 6 Elementary Schools spread in all villages in Subdistrict of Kei Besar Selatan Barat. The number of Junior High Schools in Subdistrict of Kei Besar Selatan Barat is only 2, located in some certain villages and not all villages can reach to the nearest one easily. While High School are not in the Subdistrict of Kei Besar Selatan Barat.

Health

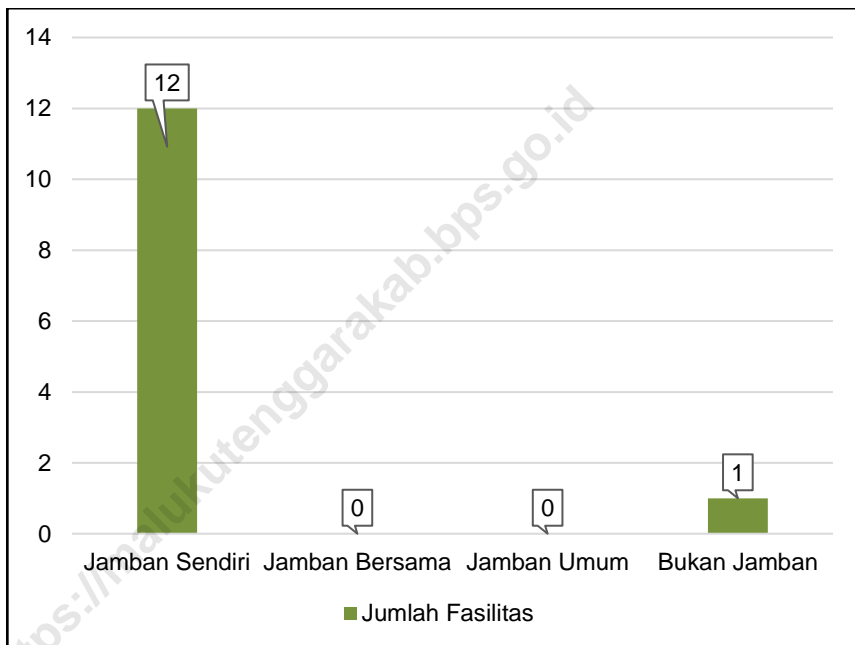
There are no Hospitals and Public Health Center, 12 Integrated Health Service Ports, and 3 Village Health Posts in Kei Besar Selatan Barat Subdistrict (Table 4.2.1).

Religion

The majority of religion of the people of Subdistrict of Kei Besar Selatan Barat is Islam then a small number of Protestant and Catholics.

It can also be concluded from the number of Worship Places in Subdistrict of Kei Besar Selatan Barat. There are 13 Mosques and 2 Protestants Churches and 1 Catholics Church (Table 4.3.1).

Gambar 4 Jumlah Desa menurut Penggunaan Fasilitas Tempat Buang Air Besar Sebagian Besar Keluarga di Kecamatan Kei Besar Selatan Barat, 2020
Number of Villages by Use of Defecation Facilities for Most Families in Kei Besar Selatan Barat Subdistrict, 2020



Sumber/source : Dinas Pendidikan dan Kebudayaan Kabupaten Maluku Tenggara

4.1 PENDIDIKAN/*EDUCATION*

Tabel 4.1.1 Jumlah Pendidikan Anak Usia Dini (PAUD) menurut Desa dan Status di Kecamatan Kei Besar Selatan Barat, 2020
Table *Number of Kindergartens by Village and Status in Kei Besar Selatan Barat Subdistrict, 2020*

	Nama Desa <i>Village</i>	Negeri <i>State</i>	Swasta <i>Private</i>	Jumlah <i>Total</i>
	(1)	(2)	(3)	(4)
1.	Weduar Feer	1	-	1
2.	Rahangiar	1	-	1
3.	Uat	2	-	2
4.	Ngan	1	-	1
5.	Ohoilean	1	-	1
6.	Wafol	1	-	1
7.	Watkidat	1	-	1
8.	Feer	1	-	1
9.	Rerean	1	-	1
10.	Ngurko	-	-	-
11.	Hako	1	-	1
12.	Ngafan	1	-	1
13.	Hoat	1	-	1
	Kei Besar Selatan Barat	13	-	13

Sumber/*Source* : Dinas Pendidikan dan Kebudayaan Kabupaten Maluku Tenggara, Data Semester Ganji/*Departement of Educations and Culture of Maluku Tenggara Regency, Odd Semester Data*

Tabel 4.1.2 Jumlah Sekolah Dasar (SD) menurut Desa dan Status di Kecamatan Kei Besar Selatan Barat, 2020
Table Number of Elementary School by Village and Status in Kei Besar Selatan Barat Subdistrict, 2020

	Nama Desa Village	Negeri State	Swasta Private	Jumlah Total
	(1)	(2)	(3)	(4)
1.	Weduar Feer	-	1	1
2.	Rahangiar	-	-	-
3.	Uat	-	-	-
4.	Ngan	-	-	-
5.	Ohoilean	1	-	1
6.	Wafol	-	-	-
7.	Watkidat	-	-	-
8.	Feer	1	-	1
9.	Rerean	1	-	1
10.	Ngurko	-	-	-
11.	Hako	1	-	1
12.	Ngafan	1	-	1
13.	Hoat	-	-	-
	Kei Besar Selatan Barat	5	1	6

Sumber/Source : Kantor Desa di Kecamatan Kei Besar Selatan Barat/Village Office in Kei Besar Selatan Barat Subdistrict

Tabel 4.1.3 Jumlah Madrasah Ibtidaiyah (MI) menurut Desa dan Status di Kecamatan Kei Besar Selatan Barat, 2020
Number of Madrasah Ibtidaiyah (MI) by Village and Status in Kei Besar Selatan Barat Subdistrict, 2020

	Nama Desa Village	Negeri State	Swasta Private	Jumlah Total
	(1)	(2)	(3)	(4)
1.	Weduar Feer	-	-	-
2.	Rahangiar	-	1	1
3.	Uat	-	-	-
4.	Ngan	-	-	-
5.	Ohoilean	-	-	-
6.	Wafol	-	-	-
7.	Watkidat	-	1	1
8.	Feer	-	-	-
9.	Rerean	-	-	-
10.	Ngurko	-	-	-
11.	Hako	-	-	-
12.	Ngafan	-	-	-
13.	Hoat	-	-	-
	Kei Besar Selatan Barat	-	2	2

Sumber/Source : Kantor Desa di Kecamatan Kei Besar Selatan Barat/Village Office in Kei Besar Selatan Barat Subdistrict

Tabel 4.1.4 Jumlah Sekolah Menengah Pertama (SMP) menurut Desa dan Status di Kecamatan Kei Besar Selatan Barat, 2020
Table Number of Junior High School by Village and Status in Kei Besar Selatan Barat Subdistrict, 2020

	Nama Desa Village	Negeri State	Swasta Private	Jumlah Total
	(1)	(2)	(3)	(4)
1.	Weduar Feer	-	-	-
2.	Rahangiar	-	-	-
3.	Uat	-	-	-
4.	Ngan	-	-	-
5.	Ohoilean	1	-	1
6.	Wafol	-	-	-
7.	Watkidat	-	-	-
8.	Feer	-	-	-
9.	Rerean	-	-	-
10.	Ngurko	-	-	-
11.	Hako	-	-	-
12.	Ngafan	1	-	1
13.	Hoat	-	-	-
	Kei Besar Selatan Barat	2	-	2

Sumber/Source : Kantor Desa di Kecamatan Kei Besar Selatan Barat/Village Office in Kei Besar Selatan Barat Subdistrict

Tabel 4.1.5 Jumlah Madrasah Tsanawiyah (MTs) menurut Desa dan Status di Kecamatan Kei Besar Selatan Barat, 2020
Table *Number of Madrasah Tsanawiyah by Village and Status in Kei Besar Selatan Barat Subdistrict, 2020*

	Nama Desa Village	Negeri State	Swasta Private	Jumlah Total
	(1)	(2)	(3)	(4)
1.	Weduar Feer	-	-	-
2.	Rahangiar	-	1	1
3.	Uat	-	-	-
4.	Ngan	-	-	-
5.	Ohoilean	-	-	-
6.	Wafol	-	-	-
7.	Watkidat	-	-	-
8.	Feer	-	-	-
9.	Rerean	-	-	-
10.	Ngurko	-	-	-
11.	Hako	-	-	-
12.	Ngafan	-	-	-
13.	Hoat	-	-	-
	Kei Besar Selatan Barat	-	1	1

Sumber/Source : Kantor Desa di Kecamatan Kei Besar Selatan Barat/Village Office in Kei Besar Selatan Barat Subdistrict

Tabel 4.1.6 Jumlah Sekolah Menengah Umum (SMU) menurut Desa dan Status di Kecamatan Kei Besar Selatan Barat, 2020
Number of Senior High Schools by Village and Status in Kei Besar Selatan Barat Subdistrict, 2020

	Nama Desa Village	Negeri State	Swasta Private	Jumlah Total
	(1)	(2)	(3)	(4)
1.	Weduar Feer	-	-	-
2.	Rahangiar	-	-	-
3.	Uat	-	-	-
4.	Ngan	-	-	-
5.	Ohoilean	-	-	-
6.	Wafol	-	-	-
7.	Watkidat	-	-	-
8.	Feer	-	-	-
9.	Rerean	-	-	-
10.	Ngurko	-	-	-
11.	Hako	-	-	-
12.	Ngafan	-	-	-
13.	Hoat	-	-	-
	Kei Besar Selatan Barat	-	-	-

Sumber/Source : Kantor Desa di Kecamatan Kei Besar Selatan Barat/Village Office in Kei Besar Selatan Barat Subdistrict

Tabel 4.1.7 Jumlah Sekolah Menengah Kejuruan (SMK) menurut Desa dan Status di Kecamatan Kei Besar Selatan Barat, 2020
Table *Number of Vocational High Schools by Village and Status in Kei Besar Selatan Barat Subdistrict, 2020*

	Nama Desa <i>Village</i>	Negeri <i>State</i>	Swasta <i>Private</i>	Jumlah <i>Total</i>
	(1)	(2)	(3)	(4)
1.	Weduar Feer	-	-	-
2.	Rahangiar	-	-	-
3.	Uat	-	-	-
4.	Ngan	-	-	-
5.	Ohoilean	-	-	-
6.	Wafol	-	-	-
7.	Watkidat	-	-	-
8.	Feer	-	-	-
9.	Rerean	-	-	-
10.	Ngurko	-	-	-
11.	Hako	-	-	-
12.	Ngafan	-	-	-
13.	Hoat	-	-	-
	Kei Besar Selatan Barat	-	-	-

Sumber/Source : Kantor Desa di Kecamatan Kei Besar Selatan Barat/*Village Office in Kei Besar Selatan Barat Subdistrict*

Tabel 4.1.8 Jumlah Madrasah Aliyah (MA) menurut Desa dan Status di Kecamatan Kei Besar Selatan Barat, 2020
Number of Madrasah Aliyah by Village and Status in Kei Besar Selatan Barat Subdistrict, 2020

	Nama Desa Village	Negeri State	Swasta Private	Jumlah Total
	(1)	(2)	(3)	(4)
1.	Weduar Feer	-	-	-
2.	Rahangiar	-	-	-
3.	Uat	-	-	-
4.	Ngan	-	-	-
5.	Ohoilean	-	-	-
6.	Wafol	-	-	-
7.	Watkidat	-	-	-
8.	Feer	-	-	-
9.	Rerean	-	-	-
10.	Ngurko	-	-	-
11.	Hako	-	-	-
12.	Ngafan	-	-	-
13.	Hoat	-	-	-
Kei Besar Selatan Barat		-	-	-

Sumber/Source : Kantor Desa di Kecamatan Kei Besar Selatan Barat/Village Office in Kei Besar Selatan Barat Subdistrict

4.2 KESEHATAN/HEALTH

Tabel 4.2.1 Jumlah Fasilitas Kesehatan menurut Desa di Kecamatan Kei Besar Selatan Barat, 2020
Table *Number of Health Facilities by Village in Kei Besar Selatan Barat Subdistrict, 2020*

	Nama Desa <i>Village</i>	Rumah Sakit <i>Hospital</i>	Puskesmas <i>Public Health Center</i>	Puskesmas Pembantu <i>Supporting PHC</i>
	(1)	(2)	(3)	(4)
1.	Weduar Feer	-	-	-
2.	Rahangiar	-	-	-
3.	Uat	-	-	-
4.	Ngan	-	-	-
5.	Ohoilean	-	-	-
6.	Wafol	-	-	-
7.	Watkidat	-	-	-
8.	Feer	-	-	1
9.	Rerean	-	-	-
10.	Ngurko	-	-	-
11.	Hako	-	-	-
12.	Ngafan	-	-	1
13.	Hoat	-	-	-
Kei Besar Selatan Barat		-	-	2

Sumber/Source : Kantor Desa di Kecamatan Kei Besar Selatan Barat/Village Office in Kei Besar Selatan Barat Subdistrict

Lanjutan/*continued*

	Nama Desa Village	Posyandu Integrated Health Service Posts	Poskesdes/Polindes Village Health	Dokter Praktek Private Physicians
	(1)	(5)	(6)	(7)
1.	Weduar Feer	1	-	-
2.	Rahangiar	1	-	-
3.	Uat	1	-	-
4.	Ngan	1	-	-
5.	Ohoilean	1	-	-
6.	Wafol	1	-	-
7.	Watkidat	1	-	-
8.	Feer	1	-	-
9.	Rerean	1	1	-
10.	Ngurko	1	-	-
11.	Hako	1	1	-
12.	Ngafan	1	-	-
13.	Hoat	1	-	-
	Kei Besar Selatan Barat	13	2	-

Sumber/Source : Kantor Desa di Kecamatan Kei Besar Selatan Barat/Village Office in Kei Besar Selatan Barat Subdistrict

Tabel 4.2.2 Jumlah Tenaga Kesehatan menurut Desa di Kecamatan Kei Besar Selatan Barat, 2020
Table *Number of Paramedics by Village in Kei Besar Selatan Barat Subdistrict, 2020*

	Nama Desa <i>Village</i>	Dokter <i>Physicians</i>	Mantri/Perawat <i>Health</i> <i>Personnels</i>	Bidan <i>Midwives</i>	Dukun Beranak
	(1)	(2)	(3)	(4)	(5)
1.	Weduar Feer
2.	Rahangiar
3.	Uat
4.	Ngan
5.	Ohoilean
6.	Wafol
7.	Watkidat
8.	Feer
9.	Rerean
10.	Ngurko
11.	Hako
12.	Ngafan
13.	Hoat
	Kei Besar Selatan Barat

Sumber/Source : Dinas Kesehatan Kabupaten Maluku Tenggara/Department of Health Maluku Tenggara Regency

4.3 AGAMA/RELIGION

Tabel 4.3.1 Jumlah Tempat Peribadatan menurut Jenis dan Desa di Kecamatan Kei Besar Selatan Barat, 2020
Number of Worship Places by Kinds and Villages in Kei Besar Selatan Barat Subdistrict, 2020

	Nama Desa <i>Village</i>	Masjid <i>Mosques</i>	Langgar <i>Moslem Chapels</i>	Gereja <i>Churches</i>	
				Protestan <i>Protestants</i>	Katolik <i>Catholics</i>
	(1)	(2)	(3)	(4)	(5)
1.	Weduar Feer	-	-	1	1
2.	Rahangiar	1	-	-	-
3.	Uat	2	-	-	-
4.	Ngan	1	-	-	-
5.	Ohoilean	1	-	-	-
6.	Wafol	1	-	-	-
7.	Watkidat	1	-	-	-
8.	Feer	1	-	-	-
9.	Rerean	-	-	1	-
10.	Ngurko	1	-	-	-
11.	Hako	1	-	-	-
12.	Ngafan	1	-	-	-
13.	Hoat	1	-	-	-
Kei Besar Selatan Barat		12	-	2	1

Sumber/Source : Kantor Desa di Kecamatan Kei Besar Selatan Barat/*Village Office in Kei Besar Selatan Barat Subdistrict*

PERTANIAN

Agriculture

BAB

5



<http://mahasiswa.tenggarakab.bps.go.id>

PENJELASAN TEKNIS

1. **Lahan sawah** adalah lahan pertanian yang berpetak-petak dan dibatasi oleh pematang (galengan), saluran untuk menahan/ menyalurkan air, yang biasanya ditanami padi sawah tanpa memandang dari mana diperoleh atau status lahan tersebut. Lahan yang dimaksud termasuk lahan yang terdaftar di Pajak Bumi Bangunan, luran Pembangunan Daerah, lahan bengkok, lahan serobotan, lahan rawa yang ditanami padi dan lahan bekas tanaman tahunan yang telah dijadikan sawah, baik yang ditanami padi, palawija atau tanaman semusim lainnya.
2. **Tegal/Kebun** adalah lahan pertanian bukan sawah (lahan kering) yang ditanami tanaman semusim atau tahunan dan terpisah dengan halaman sekitar rumah serta penggunaannya tidak berpindah pindah.
3. **Ladang/Huma** adalah lahan pertanian bukan sawah (lahan kering) yang biasanya ditanami tanaman semusim dan penggunaannya hanya semusim atau dua musim, kemudian akan ditinggalkan bila sudah tidak subur

TECHNICAL NOTES

1. **Wetland** is agricultural land that separated by small dykes to resist water, where the main crop is usually wetland paddy without considering where it is got from or the status of the land. It includes the land that is registered at land income tax office, regional development contribution, 'bengkok' land, illegal ownership, swamps for rice cultivation, and annual crop land mark that has been used as rice field, which are both planted with paddy, secondary crops or the other seasonal crops.
2. **Dry field/Garden** is a dryland (unirrigated land) which is planted with seasonal or annual crops and separately from the yard around the house without shifting
3. **Unirrigated agricultural field /Shifting cultivation land** is dryland (unirrigated land) that usually is cultivated for seasonal crops and utilized only for one or two seasons, then it will be left when it is not fertile (shifting). Maybe, this land

lagi (berpindah-pindah). Kemungkinan lahan ini beberapa tahun kemudian akan dikerjakan kembali jika sudah subur.

will be used again in a few years if it has been fertile.

4. **Lahan yang sementara tidak diusahakan** adalah lahan yang biasanya diusahakan tetapi untuk sementara (lebih dari 1 (satu) tahun tetapi kurang dari atau sama dengan 2 (dua) tahun) tidak diusahakan, termasuk lahan sawah yang tidak diusahakan selama lebih dari 2 (dua) tahun.

4. ***Temporarily unused land*** is land that is regularly used but temporarily (more than a year but less or equal than two years) is unused, it includes wetland that is not cultivated more than two years.

5. Data pokok tanaman pangan yang dikumpulkan adalah luas panen dan produktivitas (hasil per hektar). Produksi tanaman pangan merupakan hasil perkalian antara luas panen dengan produktivitas. Pengumpulan data luas panen dilakukan setiap bulan dengan pendekatan area kecamatan di seluruh wilayah Indonesia. Pengumpulan data produktivitas dilakukan melalui pengukuran langsung pada plot ubinan berukuran 2½ m x 2½ m. Pengumpulan data produktivitas dilakukan setiap subround (empat bulanan) pada waktu panen petani.

5. *The main food crops data collected consists of harvested area and productivity (yield per hectare). Food crops production is generated by harvested area multiplied by productivity. The harvested area data is collected every month using sub district area approach in all sub district in Indonesia. The productivity data collection is conducted by a direct measurement in 2½m x 2½m crop cutting plot. The productivity measurement is conducted in every subround (four monthly) at the time when farmers are harvesting their crops.*

6. Data produksi padi dan palawija yang disajikan adalah dalam kualitas: gabah kering giling (padi), pipilan kering (jagung), biji kering (kedelai dan kacang tanah), dan umbi basah (ubi kayu dan ubi jalar).
6. *Production of paddy and secondary crops data are presented in the form of: dry unhusked rice (paddy), dry loose maize (maize), dry shells crops (soybeans and peanuts), and fresh roots (cassava and sweet potatoes).*
7. **Tanaman sayuran dan buah-buahan semusim**
Tanaman sayuran semusim adalah tanaman sumber vitamin, garam mineral dan lain-lain yang dikonsumsi dari bagian tanaman yang berupa daun, bunga, buah, dan umbinya, yang berumur kurang dari satu tahun.
Tanaman buah-buahan semusim adalah tanaman sumber vitamin, garam mineral, dan lain-lain yang dikonsumsi dari bagian tanaman yang berupa buah, berumur kurang dari satu tahun, tidak berbentuk pohon/rumpun tetapi menjalar dan berbatang lunak.
7. ***Seasonal vegetable and fruit plants***
Seasonal vegetable plants are plants which are the sources of vitamin, mineral salt, etc, consumed from the part of the plant in the form of leaf, flower, fruit, and root with the age of less than one year.
Seasonal fruit plants are plants which are the sources of vitamin, mineral salt, etc, consumed from the part of the plant in the form of fruits. These plants are creeps with the age of less than one year.
8. **Tanaman buah-buahan dan sayuran tahunan**
Tanaman buah-buahan tahunan adalah tanaman sumber vitamin, garam mineral, dan lain-lain yang dikonsumsi dari bagian tanaman yang berupa buah dan merupakan tanaman tahunan.
8. ***Annual fruit and vegetable plants***
Annual fruit plants are plants which are the sources of vitamin, contained mineral salt, etc, consumed from the part of plant in the form of fruit and more than one year of age.

Tanaman sayuran tahunan adalah tanaman sumber vitamin, garam mineral, dan lain-lain yang dikonsumsi dari bagian tanaman yang berupa daun dan atau buah yang berumur lebih dari satu tahun.

Annual vegetable plants are plants which are the sources of vitamin, contained mineral salt, etc, consumed from the part of the plant in the form of vegetable and more than one year of age.

9. **Tanaman biofarmaka** adalah tanaman yang bermanfaat untuk obat-obatan, kosmetik, dan kesehatan yang dikonsumsi atau digunakan dari bagian-bagian tanaman seperti daun, batang, buah, umbi (rimpang) ataupun akar.

9. **Medicinal plants** are plants which are useful for medicine. It is consumed from part of the plant such as leaf, flower, fruit, tuber, and root.

10. **Tanaman hias** adalah tanaman yang mempunyai nilai keindahan baik bentuk, warna daun, tajuk maupun bunganya, sering digunakan untuk penghias pekarangan dan lain sebagainya.

10. **Ornamental plants** are plants which have a beauty value, either in shape, colour of leaf or crown of flower, and they are often used as a yard decorator.

11. **Luas panen tanaman hortikultura** adalah luas tanaman sayuran, buah-buahan, biofarmaka, dan tanaman hias yang diambil hasilnya/dipanen pada periode pelaporan.

11. **Harvested area of horticulture** is area which vegetable, fruit, medicinal and ornamental plant of crop harvested during the period of report.

12. **Luas panen untuk tanaman sayuran** adalah luas tanaman yang dipanen sekaligus/habis/dibongkar dan luas tanaman yang dipanen berkali-kali (lebih dari satu kali)/belum habis.

12. **Harvested area of vegetables** is area of entirely plant harvested/demolished and plant harvested several times/undemolished.

Tanaman yang dipanen sekaligus/habis/dibongkar adalah tanaman yang sehabis panen langsung dibongkar/dicabut, terdiri dari bawang merah, bawang putih, bawang daun, kentang, kol/kubis, kembang kol, petsai/sawi, wortel, lobak, dan kacang merah.

Tanaman yang dipanen berkali-kali (lebih dari satu kali)/belum habis adalah tanaman yang pemanenannya lebih dari satu kali dan biasanya dibongkar apabila panen terakhir sudah tidak memadai lagi, terdiri dari: kacang panjang, cabe besar, cabe rawit, jamur, tomat, terung, buncis, ketimun, labu siam, kangkung, bayam, melon, semangka, dan blewah.

Entirely plants harvested/demolished are plants usually harvested once and demolished to be substituted by other plants, consisting of: shallots, garlic, leeks, potato, cabbage, cauli flower, mustard green, carrots, chinese radish, and red kidney beans.

Plants harvested several times/undemolished are plants usually harvested more than once and demolished in the case that the last harvest was economically not profitable. They consist of: yard long beans, chili, small chili, mushroom, tomatoes, egg plant, french beans, cucumber, pumpkin/chajota, swamp cabbage, spinach, melon, watermelon, and blewah.

ULASAN

DESCRIPTION

Sektor Pertanian merupakan sektor ekonomi utama yang menunjang kehidupan masyarakat di Kecamatan Kei Besar Selatan Barat, terutama pertanian palawija dan perikanan.

Agriculture is the main economic sector which builds the living of the people of Kei Besar Selatan Barat Subdistrict, especially primary food agriculture and fishery.

Produksi dari Pertanian Palawija yang paling dominan di Kecamatan Kei Besar Selatan Barat adalah Ketela Pohon sebesar 276 ton selama tahun 2020. Hal ini mencerminkan bahan makanan pokok sehari-hari penduduk Kecamatan Kei Besar Selatan Barat (Tabel 5.1.1).

The dominant crops planted production in Subdistrict of Kei Besar Selatan Barat is cassava and its kind by 276 tons in 2020. This conditions shows the primary consumptions in Subdistricts of Kei Besar Selatan Barat (Table 5.1.1).

Hasil Perkebunan yang ada di Kecamatan Kei Besar Selatan Barat hanya terdiri dari dua komoditas yaitu Kelapa dan Pala, dengan kelapa sebagai komoditas dengan hasil tertinggi (Tabel 5.3.1).

The result of the plantation in Kei Besar Selatan Barat subdistrict consists of only two commodities, namely Coconut and Nutmeg, with coconut as the highest yielding commodity (Table 5.3.1).

Peternakan di Kecamatan Kei Besar Selatan Barat seperti terlihat di Tabel 5.4.1 volumenya tidak terlalu besar. Hal ini dikarenakan subsektor peternakan berasal sebagian besar dari peternak rumah tangga yang terdiri dari kambing, babi atau ayam buras dan jumlah ternaknya sedikit (< 5 ekor).

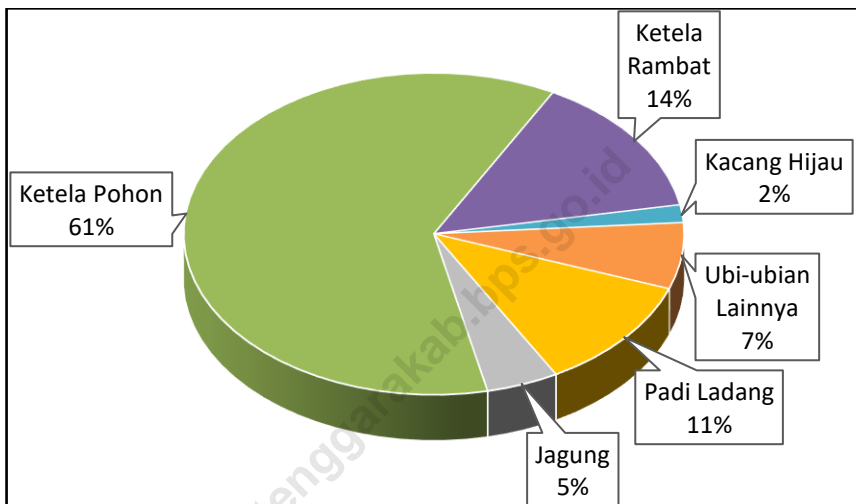
Animal husbandry in Subdistrict of Kei Besar Selatan Barat, as can be seen in Table 5.4.1, is not quite significant. Most of the production comes from home-farm of goats, pigs and non-layers chicken with number of livestock less than 5 (five).

Subsektor perikanan meskipun sangat besar kontribusinya di Kecamatan Kei Besar Selatan Barat masih didominasi oleh nelayan tradisional. Hal itu terlihat dari perahu yang digunakan, yang sebagian besar perahu tanpa motor. dan alat penangkapan ikan utama yang digunakan yaitu pancing (Tabel 5.5.1).

The contribution of Fishery to the economy in Subdistrict of Kei Besar Selatan Barat is still dominated by traditional fishermen. It can be seen from the boats used, that is mainly non-motor boats, with fishing gears used most is traditional fishing poles (Table 5.5.1).

<https://malukutenggarakab.bps.go.id>

Gambar 5 Persentase Produksi Tanaman Pangan di Kecamatan Kei Besar Selatan Barat, 2020
Picture Percentage of Food Crops Production in Kei Besar Selatan Barat Subdistrict, 2020



Sumber/source : Dinas Pertanian dan Peternakan Kabupaten Maluku Tenggara

5.1 TANAMAN PANGAN/*FOOD CROPS*

Tabel 5.1.1 Jumlah Luas Areal, Luas Panen dan Produksi Tanaman Pangan menurut Komoditi di Kecamatan Kei Besar Selatan Barat, 2020
Number of Land Area, Area Harvested and Production of Food Crops by Commodity in Kei Besar Selatan Barat Subdistrict, 2020

	Komoditi <i>Commodities</i>	Luas Areal <i>Land Area</i> [Ha]	Luas Panen <i>Area Harvested</i> [Ha]	Produksi <i>Production</i> [Ton]
	(1)	(2)	(3)	(4)
1.	Padi Ladang <i>Dry Land Paddy</i>	...	8	16
2.	Jagung <i>Maize</i>	...	74	222
3.	Ketela Pohon <i>Cassava</i>	...	37	444
4.	Ketela Rambat <i>Sweet Potatoes</i>	...	13	104
5.	Kacang Tanah <i>Peanuts</i>	...	1	3
6.	Kacang Hijau <i>Mung Beans</i>	...	-	-
7.	Kacang-kacangan Lainnya <i>Other Nuts</i>	...	-	-
8.	Ubi-ubian Lainnya <i>Tubers</i>	...	22	184

Sumber/Source : Dinas Pertanian Kabupaten Maluku Tenggara/*Departement of Agriculture of Maluku Tenggara Regency*

5.2 HORTIKULTURA/HORTICULTURE

Tabel 5.2.1 **Produksi Buah–buahan menurut Jenis Buah di Kecamatan Kei Besar Selatan Barat (kuintal), 2018–2020**
Table **Productions of Fruits by Kinds of Fruits in Kei Besar Selatan Barat Subdistrict (quintal), 2018–2020**

Jenis Buah <i>Kinds of Fruits</i>	2019	2020
(1)	(2)	(3)
Alpukat / <i>Avocado</i>	16	4
Belimbing / <i>Star Fruit</i>	4	6
Jambu Air / <i>Water Apple</i>	3	5
Jambu Biji / <i>Guava</i>	3	4
Jeruk Besar / <i>Pomelo</i>	6	8
Jeruk Siam / <i>Kepron</i>	17	12
Mangga / <i>Mango</i>	608	196
Nangka / <i>Cempedak/ Jackfruit</i>	24	22
Nanas / <i>Pineapple</i>	2	2
Pepaya / <i>Pepaya</i>	186	189
Pisang / <i>Banana</i>	232	422
Sukun / <i>Breadfruit</i>	126	38

Sumber/Source : BPS, Statistik Pertanian Hortikultura SPH-BST/BPS-Statistics Indonesia, *Agricultural Statistic for Horticulture SPH-BST*

5.3 PERKEBUNAN/*PLANTATION*

Tabel 5.3.1 Luas Areal dan Produksi Hasil Perkebunan menurut Komoditi di Kecamatan Kei Besar Selatan Barat, 2020
Table *Land Area and Production of Plantation by Commodity in Kei Besar Selatan Barat Subdistrict, 2020*

Komoditi <i>Comodity</i>	Luas Areal Tanaman <i>Land Area of Plants</i> [Ha]	Produksi <i>Production</i> [Ton]
(1)	(2)	(3)
Pala / <i>Nutmeg</i>	...	12,4
Kelapa Swait / <i>Oil Palm</i>	...	600
Kelapa / <i>Coconut</i>
Karet / <i>Rubber</i>
Kopi / <i>Coffee</i>
Kakao / <i>Cacao</i>
Tebu / <i>Sugar Cane</i>
The / <i>Tea</i>
Tembakau / <i>Tobacco</i>

Sumber/*Source* : Dinas Pertanian Kabupaten Maluku Tenggara/*Departement of Agriculture of Maluku Tenggara Regency*

5.4 PETERNAKAN/LIVESTOCK

Tabel 5.4.1 Populasi Ternak, Jumlah Pemotongan dan Produksi Daging menurut Jenis Ternak di Kecamatan Kei Besar Selatan Barat, 2020
Live Stocks Population, Slaughtered, and Meat Production by Live Stock in Kei Besar Selatan Barat Subdistrict, 2020

Jenis Ternak <i>Live Stock</i>	Populasi <i>Population</i>	Pemotongan <i>Slaughtered</i>	Produksi Daging <i>Meat Production</i> [Kg]
(1)	(2)	(3)	(4)
1. Sapi/ <i>Cows</i>	25	...	1,1
2. Kambing/ <i>Goats</i>	310	...	0,7
3. Babi/ <i>Pigs</i>	970	...	1,25

Sumber/Source : Dinas Pertanian Kabupaten Maluku Tenggara/Departement of Agriculture of Maluku Tenggara Regency

Tabel 5.4.2 Populasi Ayam dan Produksi Telur menurut Jenis Unggas di Kecamatan Kei Besar Selatan Barat, 2015
Table *Poultry Population and Egg Production by Poultry in Kei Besar Selatan Barat Subdistrict, 2015*

Jenis Unggas <i>Poultry</i>	Populasi <i>Population</i>	Produksi <i>Production</i>	
		Daging <i>Meat</i> [kg]	Telur <i>Egg</i> [kg]
(1)	(2)	(3)	(4)
1. Itik/ <i>Ducks</i>	850	510	328
2. Ayam/ <i>Chickens</i>			
a. Buras/ <i>Non-Layers</i>	1100	220	165
b. Ras/ <i>Layers</i>	...	-	-

Sumber/*Source* : Dinas Pertanian Kabupaten Maluku Tenggara/*Departement of Agriculture of Maluku Tenggara Regency*

5.5 PERIKANAN/FISHERY


Tabel 5.5.1 Jumlah Nelayan, Perahu Nelayan, dan Alat Penangkapan Ikan di Kecamatan Kei Besar Selatan Barat, 2020
Number of Fishermen, Fishing Boats and Fishing Gear in Kei Besar Selatan Barat Subdistrict, 2020

	<i>Uraian Description</i>	<i>Jumlah Number</i>	<i>Satuan Unit</i>
	(1)	(2)	(3)
1.	<i>Rumah Tangga Perikanan Tangkap Fish Capture Households</i>	296	Rumah tangga
2.	<i>Perahu Nelayan / Fishing Boats</i>		
a.	<i>Perahu Tak Bermotor / Non-Powered Boats</i>	142	Buah
b.	<i>Perahu Motor Tempel / Out Board Motor Boats</i>	34	Buah
c.	<i>Kapal Motor / In Board Motor Boats</i>	3	Buah
3.	<i>Alat Penangkapan Ikan / Fishing Gears</i>		
a.	<i>Pukat Udang / Shrimp Net</i>	-	-
b.	<i>Pukat Cincin / Purse Seine</i>	4	Buah
c.	<i>Pukat Ikan / Fish Net</i>	-	-
d.	<i>Bagan / Lift Net</i>	-	-
e.	<i>Jaring Insang Hanyut / Drift Gill Net</i>	37	Buah
f.	<i>Jaring Insang Lingkar / Encircling Gill Net</i>	56	Buah
g.	<i>Jaring Insang Tetap / Bottom Gill Net</i>	67	Buah
h.	<i>Pancing Tegak / Vertical Line</i>	201	Buah
i.	<i>Pancing Ulur / Hand Line</i>	70	Buah
j.	<i>Pancing Tonda / Troll Line</i>	100	Buah
k.	<i>Pancing Lainnya / Other Fishing Gear</i>	12	Buah
l.	<i>Pengumpul Kerang / Shellfish Collectors</i>	-	-
m.	<i>Pengumpul Teripang / Sea-Cucumber Collectors</i>	-	-
n.	<i>Sero Tancap / Sero Net</i>	-	-
o.	<i>Bubu / Fish Traps</i>	3	Buah
p.	<i>Alat Penangkap Lainnya / Other Fishing Gears</i>	57	Buah
4.	<i>Produksi / Productions (Ton)</i>	7097,70	ton
5.	<i>Nilai Produksi / Production Value (000 Rp)</i>	212 000 625	ribu rupiah

Sumber/Source : Dinas Perikanan Kabupaten Maluku Tenggara/Departement of Fishery of Maluku Tenggara Regency

INDUSTRI, ENERGI, DAN PERTAMBANGAN

Industry, Energy, and Mining



6

BAB

PENJELASAN TEKNIS

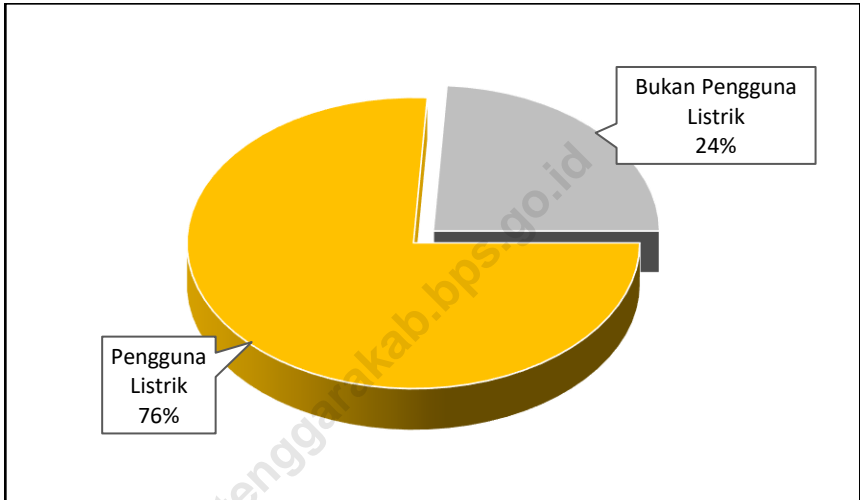
1. **Sumur terlindung** adalah air yang berasal dari dalam tanah yang digali dan lingkaran sumur tersebut dilindungi oleh tembok paling sedikit 0,8 meter di atas tanah dan 3 meter ke bawah tanah, serta ada lantai semen sejauh 1 meter dari lingkaran sumur.
2. **Sumur tak terlindung** adalah air yang berasal dari dalam tanah yang digali dan lingkaran sumur tersebut tidak dilindungi oleh tembok dan lantai semen sejauh 1 meter dari lingkaran sumur.
3. **Mata air terlindung** adalah sumber air permukaan tanah di mana air timbul dengan sendirinya dan terlindung dari air bekas pakai, bekas mandi, mencuci, atau lainnya.
4. **Mata air tak terlindung** adalah sumber air permukaan tanah di mana air timbul dengan sendirinya tetapi tidak terlindung dari air bekas pakai, bekas mandi, mencuci, atau lainnya.

TECHNICAL NOTES

1. **A Protected well** is the water that originated from the excavated soil and well's rings was protected by the wall of at least 0,8 meters above the ground and 3 meters below the ground, and there was a cement floor as far as 1 meter from the well's ring.
2. **Un Protected well** is the water that originated from the excavated soil and well's ring was not protected by the wall and there was not a cement floor as far as 1 meter from the well's ring.
3. **A Protected Water Spring** is a water source on the surface of the ground, where the water float to surface by itself and protected from the water that has been used to bathing, washing or other.
4. **Un Protected Water** is a water source on the surface of the ground, where the water float to surface by itself and not protected from the water that has been used to bathing, washing or other.

ULASAN	DESCRIPTION
<p>Listrik PLN belum menjangkau desa–desa di Kecamatan Kei Besar Selatan Barat. Di desa tersebut, sebagian masyarakat menggunakan generator untuk penerangan, sedangkan yang lain menggunakan pelita (Tabel 6.1.1).</p>	<p><i>Government electricity doesn't reach the villages in Kei Besar Selatan Barat Subdistrict, except Wermaf. In this villages, small percentage of people using generators for lighting, while others use kerosene-lamps (Table 6.1.1).</i></p>
<p>Sumber air minum yang digunakan adalah air hujan dan sumur yang ada di desa. Beberapa desa yang membuat sistem penampungan dan penyalurannya sendiri dengan pipa-pipa (Tabel 6.2.2).</p>	<p><i>Most villagers in rural area use rain water and well in their own village as drinking water source. Some villages build their own water tanks and plumbing system (Table 6.2.2).</i></p>
<p>Di Kecamatan Kei Besar Selatan Barat aktivitas pertambangan yang ada adalah penggalian bahan galian C yaitu penggalian pasir pantai dan batu kapur dengan hasil sampingan: tanah urug dan kerikil (Tabel 6.2.1).</p>	<p><i>Mining activities existing in Subdistrict of Kei Besar Selatan Barat is type – C quarrying which are coastal sand quarrying and limestone quarrying with Soil and crushed-stone as its residual (Table 6.2.1).</i></p>
<p>Tidak ada agen resmi pertamina yang menjadi distributor bahan bakar di Kecamatan Kei Besar Selatan Barat. Akan tetapi kebutuhan bahan bakar masyarakat, seperti bensin, solar dan minyak tanah, lebih banyak dipenuhi dari pedagang eceran.</p>	<p><i>There's no certified fuel agent as fuel distributor in Subdistrict of Kei Besar Selatan Barat. People's need for fuel like gasoline, diesel fuel and kerosene, are mostly fulfilled by retail fuel seller.</i></p>

Gambar 6 Akses Keluarga Terhadap Listrik di Kecamatan Kei Besar Selatan Barat, 2020
Picture *Family Acces of Electricity in Kei Besar Selatan Barat Subdistrict, 2020*



Sumber/Source : Kantor Desa di Kecamatan Kei Besar Selatan Barat/Village Office in Kei Besar Selatan Barat Subdistrict

6.1 ENERGI/ENERGY

Tabel 6.1.1 Jumlah Keluarga Pengguna Listrik menurut Desa di Kecamatan Kei Besar Selatan Barat, 2020
Table Numbers of Electricity User Families by Village in Kei Besar Selatan Barat Subdistrict, 2020

	Nama Desa <i>Village</i>	PLN <i>Government Electricity</i>	Non PLN <i>Non Government Electricity</i>	Bukan Pengguna Listrik <i>Not a Electricity User</i>
	(1)	(2)	(3)	(4)
1.	Weduar Feer	-	50	-
2.	Rahangiar	-	87	-
3.	Uat	-	68	-
4.	Ngan	-	14	28
5.	Ohoilean	-	37	-
6.	Wafol	-	12	35
7.	Watkidat	-	47	-
8.	Feer	-	68	-
9.	Rerean	-	40	-
10.	Ngurko	-	22	-
11.	Hako	-	7	65
12.	Ngafan	-	81	-
13.	Hoat	-	17	46

Sumber/Source : Kantor Kecamatan Kei Besar Selatan Barat/Office of Kei Besar Selatan Barat Subdistrict

Tabel 6.1.2 Jenis Bahan Bakar Memasak Sebagian Besar Keluarga menurut Desa di Kecamatan Kei Besar Selatan Barat, 2020
Table *Kinds of Cooking Fuels for Most Household by Village in Kei Besar Selatan Barat Subdistrict, 2020*

	Nama Desa <i>Village</i>	Gas <i>Gas</i>	Minyak Tanah <i>Kerosene</i>	Kayu Bakar <i>Firewood</i>
	(1)	(2)	(3)	(4)
1.	Weduar Feer	-	√	√
2.	Rahangiar	-	√	√
3.	Uat	-	√	√
4.	Ngan	-	√	√
5.	Ohoilean	-	√	√
6.	Wafol	-	√	√
7.	Watkidat	-	√	√
8.	Feer	-	√	√
9.	Rerean	-	√	√
10.	Ngurko	-	√	√
11.	Hako	-	√	√
12.	Ngafan	-	√	√
13.	Hoat	-	√	√

Sumber/Source : Kantor Kecamatan Kei Besar Selatan Barat/Office of Kei Besar Selatan Barat Subdistrict

6.2 PERTAMBANGAN/*MINING*

Tabel 6.2.1 Ketersediaan Penggalian Bahan Galian C menurut Desa di Kecamatan Kei Besar Selatan Barat, 2020
Availability of Type-C Quarrying Sites by Village in Kei Besar Selatan Barat Subdistrict, 2020

	Nama Desa <i>Village</i>	Pasir Pantai <i>Coastal Sand</i>	Batu Kapur *) <i>Limestone</i>
	(1)	(2)	(3)
1.	Weduar Feer	√	√
2.	Rahangiar	√	√
3.	Uat	√	√
4.	Ngan	√	√
5.	Ohoilean	√	√
6.	Wafol	√	√
7.	Watkidat	√	√
8.	Feer	√	√
9.	Rerean	√	√
10.	Ngurko	√	√
11.	Hako	√	√
12.	Ngafan	√	√
13.	Hoat	√	√

*) Catatan : Termasuk tanah urug dan kerikil / *including soil and crushed stones*

Sumber/Source : Kantor Desa di Kecamatan Kei Besar Selatan Barat/*Village Office in Kei Besar Selatan Barat Subdistrict*

Tabel 6.2.2 Sumber Air Minum Utama yang Digunakan menurut Desa di Kecamatan Kei Besar Selatan Barat, 2020
Main Drinking Water Source to Use by Villages in Kei Besar Selatan Barat Subdistrict, 2020

	Nama Desa Village	Sumber Air Minum Utama Main Drinking Water Source
	(1)	(2)
1.	Weduar Feer	Air Hujan
2.	Rahangiar	Sumur
3.	Uat	Ledeng Tanpa Meteran
4.	Ngan	Air Hujan
5.	Ohoilean	Air Hujan
6.	Wafol	Ledeng Tanpa Meteran
7.	Watkidat	Air Hujan
8.	Feer	Ledeng Tanpa Meteran
9.	Rerean	Sumur
10.	Ngurko	Air Hujan
11.	Hako	Air Hujan
12.	Ngafan	Sumur
13.	Hoat	Sumur

Sumber/Source : Kantor Desa di Kecamatan Kei Besar Selatan Barat/Village Office in Kei Besar Selatan Barat Subdistrict

PERDAGANGAN

Trade

BAB

7



<http://malukutenggarakab.bps.go.id>

PENJELASAN TEKNIS

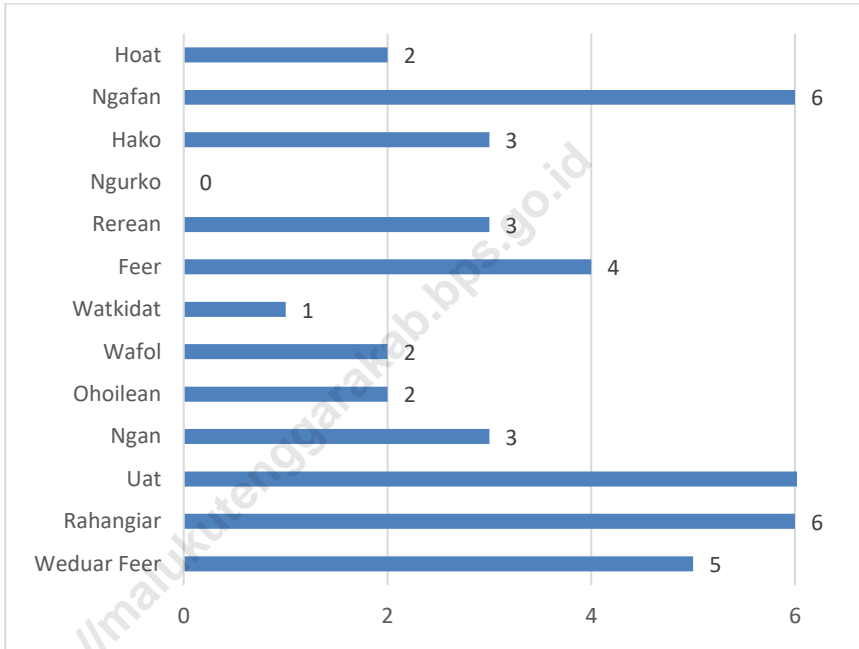
1. **Perdagangan** adalah konsep ekonomi dasar yang melibatkan pertukaran barang dan jasa dari satu orang ke orang yang lain dengan alat tukar berupa uang.
2. **Keuangan** merupakan ilmu dan seni dalam mengelola uang yang mempengaruhi kehidupan setiap orang dan setiap organisasi. Keuangan berhubungan dengan proses, lembaga, pasar dan instrument yang terlibat dalam transfer uang baik antara individu maupun antara bisnis dan pemerintah.
3. **Harga** adalah suatu nilai tukar yang bias disamakan dengan uang atau barang lain untuk manfaat yang diperoleh dari suatu barang atau jasa bagi seseorang atau kelompok pada waktu tertentu dan tempat tertentu. Istilah harga digunakan untuk memberikan nilai finansial pada suatu produk barang atau jasa.

TECHNICAL NOTES

1. **Trading** is a basic economic concept that involves the transfer of the ownership of goods or services from one person or entity to another, in exchange for money goods or services.
2. **Finance** is the science and art of managing money that affects the lives of every person and every organization. Finance relates to processes, institutions, markets, and instrument involved in transferring of money between individuals and between business and government.
3. **Price** is a value that will purchase a finite quantity, weight or other measure of a good or service in general terms. Price is a component of an exchange or transaction that takes place between two parties and refers to what must be given up by one party (buyer) in order to obtain something offered by another party (seller).

ULASAN	DESCRIPTION
<p>Pada tahun 2020 terdapat 23 kegiatan usaha yang berbentuk toko/kios yang tersebar di hampir semua desa di Kecamatan Kei Besar Selatan Barat (Tabel 7.1.1) di mana harga-harga barang yang cukup bervariasi antar desa.</p>	<p><i>In the year 2020, There are 23 stores/shops in spread in all villages in Subdistrict of Kei Besar Selatan Barat (Table 7.1).</i></p>
<p>Tidak ada kegiatan usaha berupa Lembaga Keuangan di Kecamatan Kei Besar Selatan Barat pada tahun 2020.</p>	<p><i>There is no Establishment in the form of Financial Institutes in Subdistrict of Kei Besar Selatan Barat in year 2020.</i></p>

Gambar 7 Jumlah Toko/Kios menurut Desa di Kecamatan Kei Besar Selatan Barat, 2020
Picture Numbers of Stores/Shops by Village in Kei Besar Selatan Barat Subdistrict, 2020



Sumber/Source : Kantor Desa di Kecamatan Kei Besar Selatan Barat/Village Office in Kei Besar Selatan Barat Subdistrict

7.1 PERDAGANGAN/TRADE

Tabel 7.1 Jumlah Sarana dan Prasarana Perdagangan menurut Desa di Kecamatan Kei Besar Selatan Barat, 2020
Table *Numbers of Trade Facilities and Infrastructure by Village in Kei Besar Selatan Barat Subdistrict, 2020*

	Nama Desa <i>Village</i>	Pasar <i>Market</i>	Minimarket <i>Minimarket</i>	Kelompok Pertokoan <i>Shopping Group</i>	Toko/Kios <i>Stores/Shops</i>
	(1)	(2)	(3)	(4)	(5)
1.	Weduar Feer	-	-	-	5
2.	Rahangiar	-	-	-	6
3.	Uat	-	-	-	8
4.	Ngan	-	-	-	3
5.	Ohoilean	-	-	-	2
6.	Wafol	-	-	-	2
7.	Watkidat	-	-	-	1
8.	Feer	-	-	-	4
9.	Rerean	-	-	-	3
10.	Ngurko	-	-	-	-
11.	Hako	-	-	-	3
12.	Ngafan	-	-	-	6
13.	Hoat	-	-	-	2
	Kei Besar Selatan Barat	-	-	-	45

Sumber/Source : Kantor Desa di Kecamatan Kei Besar Selatan Barat/Village Office in Kei Besar Selatan Barat Subdistrict

7.2 KEUANGAN/FINANCIAL

Tabel 7.2 Jumlah Sarana Keuangan menurut Desa di Kecamatan Kei Besar Selatan Barat, 2020
Table *Numbers of Financial Facilities in Kei Besar Selatan Barat Subdistrict, 2020*

	Nama Desa <i>Village</i>	Bank <i>Banks</i>	KUD <i>Village Unit Cooperatives</i>	KSP <i>Loan and Saving Cooperatives</i>	Bumdes <i>Bumdes</i>
	(1)	(2)	(3)	(4)	(5)
1.	Weduar Feer
2.	Rahangiar
3.	Uat
4.	Ngan
5.	Ohoilean
6.	Wafol
7.	Watkidat
8.	Feer
9.	Rerean
10.	Ngurko
11.	Hako
12.	Ngafan
13.	Hoat
	Kei Besar Selatan Barat

Sumber/Source : Kantor Desa di Kecamatan Kei Besar Selatan Barat/Village Office in Kei Besar Selatan Barat Subdistrict

HOTEL DAN PARIWISATA

Hotel and Tourism



8

BAB

<https://mellykafenggarakab.bps-go.id>

PENJELASAN TEKNIS

1. Hotel adalah penyediaan akomodasi secara harian berupa kamar-kamar di dalam satu bangunan yang dapat dilengkapi dengan jasa pelayanan makan dan minum, kegiatan hiburan dan atau fasilitas lainnya. Hotel terdiri dari hotel berbintang dan hotel non- bintang.
2. Restoran adalah suatu tempat yang menyediakan makanan dan minuman untuk dikonsumsi tamu melalui sebuah transaksi pembayaran.
3. Objek wisata adalah segala sesuatu yang ada di suatu daerah yang merupakan daya tarik agar orang-orang mau datang berkunjung ke tempat tersebut.

TECHNICAL NOTES

1. *Hotel is a daily supply of accommodation rooms within a building which can be equipped with eating and drinking services, entertainment activities and/or other facilities. Hotel consists of a classified hotel and a non-classified hotel.*
2. *A restaurant is a business which prepares and servers food and drinks to costumers in exchange for money.*
3. *Tour objects is the interesting places in an area that makes people want ti visit that place.*

ULASAN

Pada tahun 2020 di Kecamatan Kei Besar Selatan Barat tidak tersedia Warung makan/Restoran.

Untuk tempat hiburan dan olahraga, tidak ada tempat bilyar dan tempat hiburan karaoke, hanya ada 5 lapangan voli yang terletak di beberapa desa (Tabel 8.2.2).

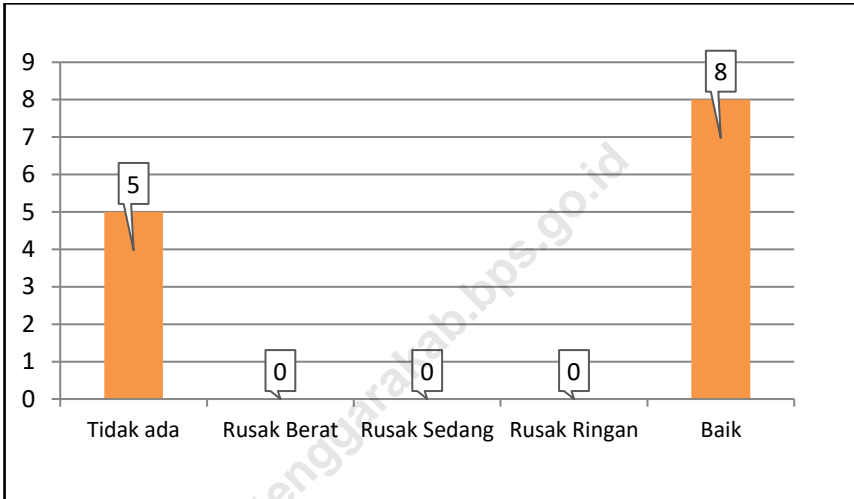
DESCRIPTION

In year 2020, there are no Diners/ Restaurants available in Kei Besar Selatan Barat Subdistrict.

For Amusement and sport Places, there no Billiard Places and Karaoke Amusements, there are just 5 volley ball fields located in several villages (Table 8.2.2).

<https://malukutenggarakab.bps.go.id>

Gambar 8 Kondisi Lapangan Bola Voli di Kecamatan Kei Besar Selatan Barat, 2020
Picture Condition of Volley Ball Field in Kei Besar Selatan Barat Subdistrict, 2020



Sumber/Source : Kantor Desa di Kecamatan Kei Besar Selatan Barat/Village Office in Kei Besar Selatan Barat Subdistrict

8.1 AKOMODASI/ACCOMODATION

Tabel 8.1.1 Nama Akomodasi di Kecamatan Kei Besar Selatan Barat, 2020
Table Name of Accomodation in Kei Besar Selatan Barat Subdistrict, 2020

Nama Hotel/penginapan Hotels	Desa Village
(1)	(2)
-	-

Sumber/Source : Dinas Pariwisata dan Kebudayaan Kabupaten Maluku Tenggara/Departement of Tourism and Culture of Maluku Tenggara Regency

Tabel 8.1.2 Jumlah Warung Makan dan Restoran menurut Desa di Kecamatan Kei Besar Selatan barat, 2020
Numbers of Diners and Restaurants by Villages in Kei Besar Selatan Barat Subdistrict, 2020

	Nama Desa Village	Warung Makan Diner	Restoran Restaurant
	(1)	(2)	(3)
1.	Weduar Feer	-	-
2.	Rahangiar	-	-
3.	Uat	-	-
4.	Ngan	-	-
5.	Ohoilean	-	-
6.	Wafol	-	-
7.	Watkidat	-	-
8.	Feer	-	-
9.	Rerean	-	-
10.	Ngurko	-	-
11.	Hako	-	-
12.	Ngafan	-	-
13.	Hoat	-	-
Kei Besar Selatan Barat		-	-

Sumber/Source : Kantor Desa di Kecamatan Kei Besar Selatan Barat/Village Office in Kei Besar Selatan Barat Subdistrict

8.2 PARIWISATA/*TOURISM*

Tabel 8.2.1 Objek–objek Wisata di Kecamatan Kei Besar Selatan Barat, 2020
Table *Tourism Objects in Kei Besar Selatan Barat Subdistrict, 2020*

Objek Wisata <i>Tourism Object</i>	Lokasi <i>Location</i>
(1)	(2)
-	-

Sumber/Source : Dinas Pariwisata dan Kebudayaan Kabupaten Maluku Tenggara/*Departement of Tourism and Culture of Maluku Tenggara Regency*

Tabel 8.2.2 Keberadaan Sarana Olahraga menurut Desa di Kecamatan Kei Besar Selatan Barat, 2020
Table Existence of Sport Facilities by Villages in Kei Besar Selatan Barat Subdistrict, 2020

	Nama Desa Village	Sepak Bola Football	Bola Voli Volley Ball	Olahraga Lainnya Other Sport
	(1)	(2)	(3)	(4)
1.	Weduar Feer	-	Baik	-
2.	Rahangiar	-	Baik	-
3.	Uat	Baik	Baik	-
4.	Ngan	-	-	-
5.	Ohoilean	-	-	-
6.	Wafol	Baik	-	-
7.	Watkidat	-	Baik	-
8.	Feer	Baik	Baik	-
9.	Rerean	-	-	-
10.	Ngurko	-	-	-
11.	Hako	Baik	Baik	-
12.	Ngafan	Baik	Baik	-
13.	Hoat	Rusak Sedang	Baik	-
Kei Besar Selatan Barat		6	8	-

Sumber/Source : Kantor Desa di Kecamatan Kei Besar Selatan Barat/Village Office in Kei Besar Selatan Barat Subdistrict

TRANSPORTASI

DAN KOMUNIKASI

Transportation and Communication



9

BAB

PENJELASAN TEKNIS

1. **Kendaraan bermotor** adalah setiap kendaraan yang digerakkan oleh peralatan teknik yang ada pada kendaraan tersebut, biasanya digunakan untuk angkutan orang atau barang di atas jalan raya selain kendaraan yang berjalan di atas rel. Kendaraan bermotor yang dicatat adalah semua jenis kendaraan kecuali kendaraan bermotor TNI/Polri dan Korps Diplomatik.
2. **Mobil penumpang** adalah setiap kendaraan bermotor yang dilengkapi dengan tempat duduk untuk sebanyak-banyaknya delapan orang, tidak termasuk tempat duduk untuk pengemudi, baik dilengkapi atau tidak dilengkapi bagasi.
3. **Kantor Pos** adalah tempat pemberi pelayanan komunikasi tertulis dan atau surat elektronik, layanan paket, layanan logistik, layanan transaksi keuangan, dan layanan keagenan pos untuk kepentingan umum. Rumah pos berfungsi sama seperti kantor pos dan kantor pos pembantu, bedanya rumah pos biasanya terletak di daerah terpencil.

TECHNICAL NOTES

1. **Motor vehicles** are any kind of vehicles motorized by machine set up in those vehicles, they are usually used for transporting peoples or goods on roads except vehicles moving along a railway line. The data cover all kinds of motor vehicles except those belong to Indonesia Army Force Indonesian State Police and Diplomatic Corps.
2. **Passenger cars** are any motor vehicles with no more than eight seats, excluding seat for driver, it can be with or without hoot.
3. **Post Office** is a service provider facility of written communication and or electronic mail, parcel service, logistics services, financial transaction services, and postal services to the public. Postal house has the same function as the post office and subsidiary of post office, the difference is that postal house is usually located in remote areas.

4. **Telekomunikasi** adalah setiap pemancaran, pengiriman dan atau penerimaan dari setiap informasi dalam bentuk tanda-tanda, isyarat, tulisan, gambar, suara dan bunyi melalui sistem kawat, optik, radio atau sistem elektromagnetik lainnya.
5. **Jaringan telekomunikasi** adalah rangkaian perangkat telekomunikasi dan kelengkapannya yang digunakan dalam bertelekomunikasi.
6. Telepon tetap kabel dalam Susenas disebut **telepon rumah** adalah jaringan telekomunikasi menggunakan perangkat telepon tetap dengan kabel yang secara umum diatur oleh standar-standar teknis dengan menggunakan suatu nomor telepon, dikenal pula sebagai Public Switched Telephone Network (PSTN). Pada umumnya dimanfaatkan untuk telepon rumah dan jaringan internet, memiliki kemampuan menghantarkan sinyal dengan kuat dan jelas dengan biaya yang relatif lebih murah.
7. **Telepon bergerak seluler** adalah perangkat telekomunikasi elektronik yang mempunyai kemampuan dasar yang sama
4. **Telecommunication** includes every transmitting, delivering and or receiving from every information of marking, signal, article, picture, sound and voice through strand of wire system, optic, radio or other electromagnetic system.
5. **Telecommunication network** is peripheral network of telecommunication and its equipment used in the means of telecommunication.
6. Fixed line telephone based on Susenas called **home phone** is a telecommunication network using fixed line telephone device which is generally regulated by technical standards, using a phone number, also known as the Public Switched Telephone Network (PSTN). It is generally used for home phone and Internet networks, has the ability to deliver a strong and clear signal with a relatively low cost.
7. **Cellular mobile phone** is an electronic telecommunication device which has the same basic capabilities with fixed cables, but

dengan telepon tetap kabel, namun dapat dibawa ke mana-mana (portable, mobile) dan tidak perlu disambungkan dengan jaringan telekomunikasi kabel. Selain berfungsi sebagai telepon, telepon selular modern biasanya mendukung layanan tambahan seperti Short Messages Services (SMS), Multimedia Messages Service (MMS), e-mail dan akses Internet, aplikasi bisnis dan permainan, serta fotografi. Saat ini, Indonesia mempunyai dua sistem jaringan telepon bergerak seluler yaitu Global System for Mobile Telecommunications (GSM) dan CDMA.

can be taken anywhere (portable, mobile) and does not need to be connected to the wired telecommunications networks. In addition to functioning as a telephone, modern mobile phone typically supports additional services such as Short Messages Services (SMS), Multimedia Messages Service (MMS), e-mail and access to the Internet, business applications and games, as well as photography. Currently, Indonesia has two cellular mobile telephone network system that are GSM (Global System for Mobile Telecommunications) and Code Division Multiple Access (CDMA).

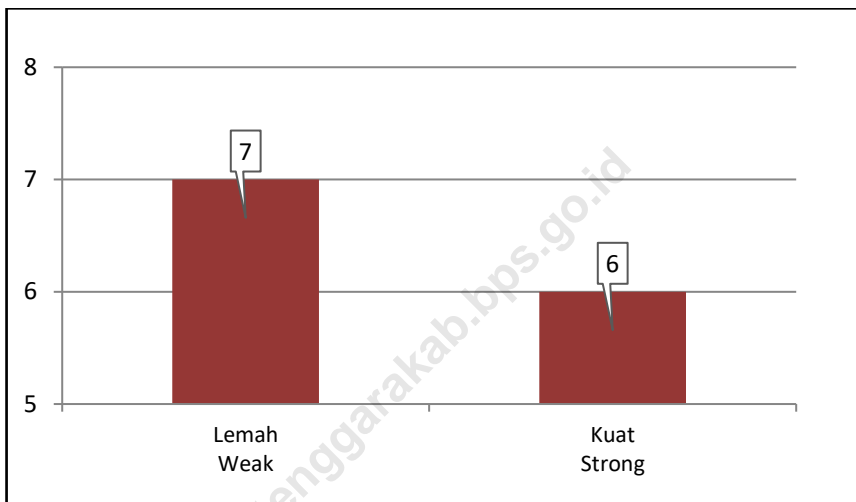
ULASAN	DESCRIPTION
<p>Kecamatan Kei Besar Selatan Barat termasuk kecamatan yang letaknya jauh dan sulit dijangkau dari Ibu kota Kabupaten. Jarak antara Ibu kota Kecamatan Kei Besar Selatan Barat di Rahangiar dan Ibu kota Kabupaten Maluku Tenggara yang berada di Langgur +/- 42 Km (Tabel 9.1.1).</p>	<p><i>Subdistrict of Kei Besar Selatan Barat is one of districts located distance and quite hard to reach from Regency Capital. The distance between Capital City of Subdistrict of Kei Besar Selatan Barat in Rahangiar and Capital City of Regency of Maluku Tenggara in Langgur is about 42 Km (Table 9.1.1).</i></p>
<p>Seluruh Desa di Kecamatan Kei Besar Selatan Barat terletak di satu Pulau Kei Besar/Pulau Nuhuyut. Tidak semua desa dapat dijangkau melalui jalan darat. Namun akses dan sarana jalan yang belum memadai. Pemerintah Daerah sudah membangun jalan aspal di sebagian besar desa di Kecamatan Kei Besar Selatan Barat, sayangnya hampir semua dari jalan tersebut dalam kondisi rusak bahkan rusak berat (Tabel 9.2.1).</p>	<p><i>All villages in Subdistrict of Kei Besar Selatan Barat lies in Kei Besar Island /Nuhuyut island, but not all villages can be reached by land. Regency Government has build asphalt road through most of village in Subdistrict of Kei Besar Selatan Barat, but unfortunately, almost all of the asphalt road condition is damaged and even heavily damaged (Table 9.2.1).</i></p>
<p>Tidak ada angkutan desa yang beroperasi di Kecamatan Kei Besar Selatan Barat. Desa-desanya yang memiliki jalan aspal hanya bisa dijangkau dengan ojek karena buruknya kondisi jalan. Di samping angkutan darat, terdapat juga angkutan laut yang menghubungkan desa satu dengan desa-desanya lainnya baik dalam wilayah Kecamatan Kei Besar Selatan Barat maupun Kecamatan lainnya di Kabupaten Maluku Tenggara.</p>	<p><i>Rural Public Vehicles are not available in District of Kei Besar Selatan. Villages with asphalt road available can only be reach by motorcycles due to the damaged road condition. Beside land transportation, there are local sea transports which connect a certain village with other villages in the region of Subdistrict of Kei Besar Selatan Barat or other Subdistricts in the Regency of Maluku Tenggara.</i></p>

Komunikasi melalui jaringan telepon tidak tersedia. Sedangkan jaringan seluler bisa diakses di beberapa desa yang terletak di pesisir barat (Tabel 9.2.1).

Communication by cable phone is not available. While cellular phone network can be accessed in some villages located in western coast (Table 9.2.1).

<https://malukutenggarakab.bps.go.id>

Gambar 9 Kekuatan Sinyal Telepon Seluler di Kecamatan Kei Besar Selatan Barat, 2020
Picture Strength of Cell Phone Signal in Kei Besar Selatan Barat Subdistrict, 2020



Sumber/Source : Kantor Desa di Kecamatan Kei Besar Selatan Barat/Village Office in Kei Besar Selatan Barat Subdistrict

9.1 TRANSPORTASI/*TRANSPORTATION*

Tabel 9.1.1 Jarak antara Desa di Kecamatan Kei Besar Selatan Barat dengan Kota Kecamatan dan Kota Kabupaten (km), 2020
Table *Distances between Villages in Kei Besar Selatan Barat Subdistrict and District Capital and Regency Capital [km], 2020*

	Nama Desa <i>Village</i>	Jarak Kota Kecamatan *) <i>Distance to District Capital</i>	Jarak Kota Kabupaten <i>Distance to Regency Capital</i>
	(1)	(2)	(3)
1.	Weduar Feer	24	45
2.	Rahangiar	-	42
3.	Uat	26	47
4.	Ngan	25	46
5.	Ohoilean	25	46
6.	Wafol	13	42
7.	Watkidat	23	43
8.	Feer	13	42
9.	Rerean	13	42
10.	Ngurko	13	42
11.	Hako	14	27
12.	Ngafan	14	34
13.	Hoat	13	34
	Kei Besar Selatan Barat		42

Sumber/Source : Kantor Kecamatan Kei Besar Selatan Barat/Office of Kei Besar Selatan Barat Subdistrict

Tabel 9.1.2 Kondisi, Jenis Permukaan dan Status Jalan yang Melalui Desa, 2020
Table Conditions, Surface Type and Status of the Road Crossing the Village, 2020

	Nama Desa Village	Kondisi Jalan Road Condition	Jenis Permukaan Surface Type	Status Jalan Road Status
	(1)	(2)	(3)	(4)
1.	Weduar Feer	Rusak Berat	Aspal	...
2.	Rahangiar	Rusak Berat	Aspal	...
3.	Uat	Rusak Berat	Aspal	...
4.	Ngan	Rusak Berat	Aspal	...
5.	Ohoilean	Rusak Berat	Aspal	...
6.	Wafol	Rusak Berat	Aspal	...
7.	Watkidat	Rusak Berat	Aspal	...
8.	Feer	Rusak Berat	Aspal	...
9.	Rerean	Rusak Berat	Aspal	...
10.	Ngurko	Rusak Berat
11.	Hako	Rusak Berat
12.	Ngafan	Rusak Berat	Aspal	...
13.	Hoat	Rusak Berat	Aspal	...

Sumber/Source : Kantor Desa di Kecamatan Kei Besar Selatan Barat/Village Office in Kei Besar Selatan Barat Subdistrict

Tabel 9.1.3 Rangkaian Alat Transportasi Untuk Menjangkau Desa Dari Ibukota Kecamatan 2020
Table Transportation Sequence to Reach the Villages from Subdistrict Capital 2020

	Nama Desa <i>Village</i>	Alat Transportasi untuk Menjangkau Desa dari Ibukota Kecamatan <i>Transportation to Reach Village from District Capital</i>
	(1)	(2)
1.	Weduar Feer	Perahur Motor
2.	Rahangiar	Ojek Sepeda Motor
3.	Uat	Ojek Sepeda Motor
4.	Ngan	Ojek Sepeda Motor
5.	Ohoilean	Ojek Sepeda Motor
6.	Wafol	Perahu Motor
7.	Watkidat	Perahu Motor
8.	Feer	Ojek Sepeda Motor
9.	Rerean	Perahu Motor
10.	Ngurko	Perahu Motor
11.	Hako	Perahu Motor
12.	Ngafan	Perahu Motor
13.	Hoat	Perahu Motor

Sumber/Source : Kantor Desa di Kecamatan Kei Besar Selatan Barat/Village Office in Kei Besar Selatan Barat Subdistrict

Tabel 9.1.4 Dermaga Pelabuhan Rakyat dan Rute yang Dilayani di Kecamatan Kei Besar Selatan Barat, 2020
Table Local Sea Transport Port and Available Routes in Subdistrict of Kei Besar Selatan Barat, 2020

Pelabuhan Port	Rute yang Dilayani Available Routes	Jumlah Angkutan Number of Boats
(1)	(2)	(3)
-	-	-

Sumber/Source : Kantor Kecamatan Kei Besar Selatan Barat/Office of Kei Besar Selatan Barat Subdistrict

9.2 KOMUNIKASI/*COMMUNICATION*

Tabel 9.2.1 Ketersediaan Sarana Komunikasi di Kecamatan Kei Besar Selatan Barat, 2020
Table *Availability of Communication Facilities in Kei Besar Selatan Barat Subdistrict, 2020*

	Nama Desa <i>Village</i>	Telepon Kabel <i>Cable Phone</i>	BTS <i>Cable Phone</i>	Sinyal Ponsel <i>Cell-phone Signal</i>
	(1)	(2)	(3)	(4)
1.	Weduar Feer	-	-	Kuat / Strong
2.	Rahangiar	-	1	Kuat / Strong
3.	Uat	-	-	Lemah / Weak
4.	Ngan	-	-	Lemah / Weak
5.	Ohoilean	-	-	Lemah / Weak
6.	Wafol	-	-	Lemah / Weak
7.	Watkidat	-	-	Kuat / Strong
8.	Feer	-	-	Kuat / Strong
9.	Rerean	-	-	Kuat / Strong
10.	Ngurko	-	-	Lemah / Weak
11.	Hako	-	-	Kuat / Strong
12.	Ngafan	-	-	Lemah / Weak
13.	Hoat	-	-	Lemah / Weak

Sumber/Source : Kantor Desa di Kecamatan Kei Besar Selatan Barat/*Village Office in Kei Besar Selatan Barat Subdistrict*

PERBANDINGAN

ANTAR KECAMATAN

Subdistrict Comparison

BAB

10



PENJELASAN TEKNIS

1. **Luas wilayah** adalah batasan wilayah yang terdiri dari perairan dan daratan yang menjadi territorial dari sebuah kedaulatan.
2. **Penduduk Indonesia** adalah semua orang yang berdomisili di wilayah teritorial Indonesia selama 6 bulan atau lebih dan atau mereka yang berdomisili kurang dari 6 bulan tetapi bertujuan menetap.
3. **Rasio murid terhadap guru** merupakan perbandingan beberapa orang murid untuk 1 orang guru.

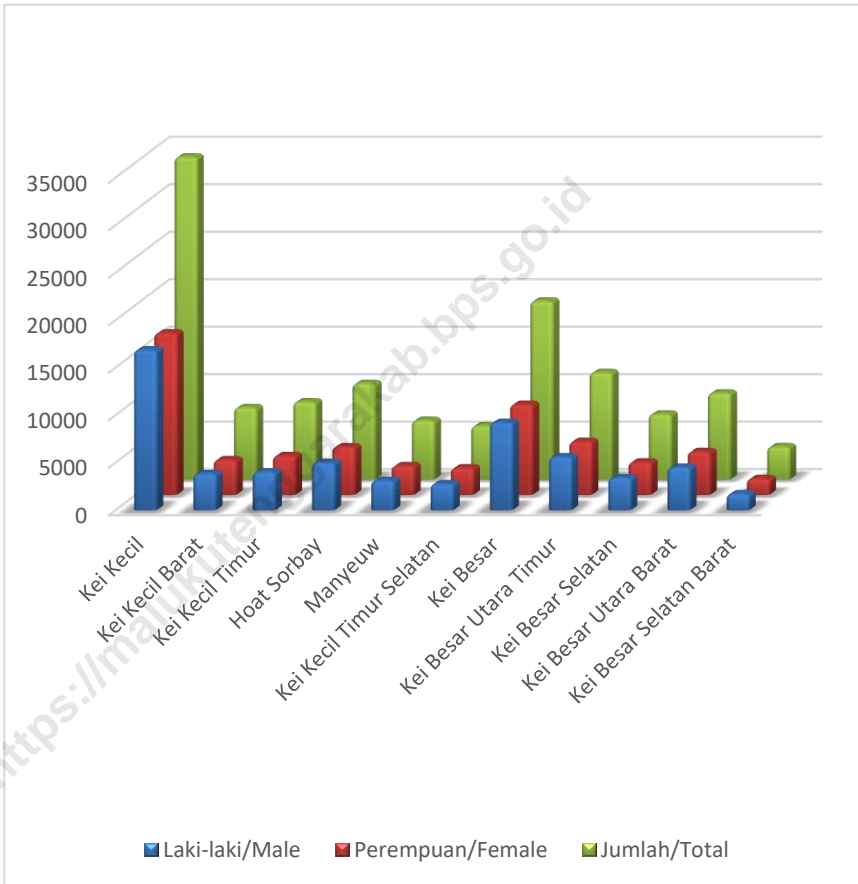
TECHNICAL NOTES

1. **Total area** at the border which consist of water and land and become a part of territorial of region.
2. **The population of Indonesia** are all residents of the entire territory of Indonesia who have stayed for six months or longer, and those who intended to stay more than six months even though their length of stay is less than six months.
3. **Pupils to teacher ratio** is comparison some pupils to one teacher.

SUBDISTRICT COMPARISON

ULASAN	DESCRIPTION
<p>Jika dibandingkan dengan Kecamatan lain di Kabupaten Maluku Tenggara, luas daratan Kecamatan Kei Besar Selatan Barat merupakan yang terkecil dengan luas 42,13 km².</p>	<p><i>Compared to others subdistricts in Maluku Tenggara Regency, the area of Kei Besar Selatan Barat Subdistrict is the smallest area with an area of 42,13 km².</i></p>
<p>Kecamatan Kei Besar Selatan Barat memiliki jumlah penduduk tersedikit di Kabupaten Maluku Tenggara, yaitu sebanyak 3.943 jiwa.</p>	<p><i>Kei Besar Selatan Barat Subdistrict has the fewest population in Maluku Tenggara Regency, which consist 3.943 person.</i></p>

Gambar 10 Jumlah Penduduk menurut Kecamatan di Kabupaten Maluku Tenggara, 2020
Picture Jumlah Penduduk menurut Kecamatan di Kabupaten Maluku Tenggara, 2020
Population by Subdistrict in Maluku Tenggara Regency, 2020



Sumber/Source : BPS, Sensus Penduduk 2020/BPS, Population Census 2020

SUBDISTRICT COMPARISON

Tabel 10.1 Luas Wilayah Kota menurut Kecamatan di Kabupaten Maluku Tenggara (km²), 2020
Table Total Area Region by Subdistrict in Maluku Tenggara Regency [km²], 2020

	Kecamatan Subdistrict	Luas Daratan Land Area Width	Luas Perairan Sea Area Width	Luas Total Total Area Width
	(1)	(2)	(3)	(4)
1.	Kei Kecil	109,27	283,23	392,50
2.	Kei Kecil Barat	95,76	870,27	966,03
3.	Kei Kecil Timur	68,26	85,81	154,07
4.	Hoat Sorbay	82,28	22,62	104,9
5.	Manyeuw	61,93	231,93	293,86
6.	Kei Kecil Timur Selatan	55,48	125,49	180,97
7.	Kei Besar	112,97	371,21	484,18
8.	Kei Besar Utara Timur	167,09	351,62	518,71
9.	Kei Besar Selatan	78,83	325,32	404,15
10.	Kei Besar Utara Barat	157,81	353,35	511,16
11.	Kei Besar Selatan Barat	42,13	159,68	201,81
	Maluku Tenggara	1031,81	3 180,53	4 212,34

Sumber/Source : BPS, Sensus Penduduk 2020/BPS, Population Census 2020

Tabel 10.2 Jumlah Penduduk menurut Jenis Kelamin dan Kecamatan di Kabupaten Maluku Tenggara, 2020
Table *Population by Sex and Subdistrict in Maluku Tenggara Regency, 2020*

Kecamatan <i>Subdistrict</i>	Laki-laki <i>Male</i>	Perempuan <i>Female</i>	Jumlah <i>Total</i>
(1)	(2)	(3)	(4)
1. Kei Kecil	16 909	17 078	33 987
2. Kei Kecil Barat	3 879	3 722	7 601
3. Kei Kecil Timur	4 053	4 152	8 205
4. Hoat Sorbay	5 053	5 086	10 139
5. Manyeuw	3 157	3 099	6 256
6. Kei Kecil Timur Selatan	2 815	2 868	5 683
7. Kei Besar	9 262	9 556	18 818
8. Kei Besar Utara Timur	5 639	5 650	11 289
9. Kei Besar Selatan	3 432	3 484	6 916
10. Kei Besar Utara Barat	4 543	4 588	9 131
11. Kei Besar Selatan Barat	1 746	1 740	3 486
Jumlah Total	60 488	61 023	121 511

Sumber/Source : BPS, Sensus Penduduk 2020/BPS, Population Census 2020

SUBDISTRICT COMPARISON

Tabel 10.3 Jumlah Sekolah menurut Kecamatan dan Jenjang Pendidikan di Kabupaten Maluku Tenggara, 2020
Table Number of School by Subdistrict and Educational Level in Maluku Tenggara Regency, 2020

Kecamatan Subdistrict	SD Primary School	SMP Junior High Schools	SMA Senior High Schools	SMK Vocational Senior High Schools
(1)	(2)	(3)	(4)	(5)
Kei Kecil	23	13	9	6
Kei Kecil Barat	10	5	1	...
Kei Kecil Timur	13	6	3	3
Hoat Sorbay	9	3	1	1
Manyeuw	8	2
Kei Kecil Timur Selatan	5	2	1	...
Kei Besar	28	8	2	...
Kei Besar Utara Timur	24	7	2	...
Kei Besar Selatan	14	5	1	...
Kei Besar Utara Barat	15	5
Kei Besar Selatan Barat	6	2
Jumlah/Total	155	58	20	10

Sumber/source: Kementerian Pendidikan dan Kebudayaan, Data Semester Ganjil

Tabel 10.4 Banyaknya Puskesmas, Pukesmas Pembantu dan Posyandu menurut Kecamatan di Kabupaten Maluku Tenggara, 2020
Table *Number of Public Health Centres, by PHC Owned and Integrated Health Service Posts by Subdistrict in Maluku Tenggara Regency, 2020*

Kecamatan <i>District</i>	Rumah Sakit <i>Hospital</i>	Puskesmas <i>Public Health Center</i>	Puskesmas Pembantu <i>Owned PHC</i>	Posyandu <i>Integrated Health Service Posts</i>
(1)	(2)	(3)	(4)	(5)
Kei Kecil	2	3	5	23
Kei Kecil Barat	...	1	4	13
Kei Kecil Timur	...	1	2	18
Hoat Sorbay	4	22
Manyeuw	...	1	2	11
Kei Kecil timur Timur Selatan	...	1	1	13
Kei Besar	1	6	9	43
Kei Besar Utara Timur	...	3	6	30
Kei Besar Selatan	...	2	4	16
Kei Besar Utara Barat	...	2	4	26
Kei Besar Selatan Barat	2	13
Kabupaten Maluku Tenggara	3	20	43	228

Sumber/source : BPS, Pendataan Potensi Desa
 Dinas Kesehatan Kabupaten Maluku Tenggara

<https://malukutenggarakab.bps.go.id>

DATA

Mencerdaskan Bangsa
Enlighten The Nation

<https://malukutenggarakab.bps.go.id>



BADAN PUSAT STATISTIK
KABUPATEN MALUKU TENGGARA
BPS-Statistics of Maluku Tenggara Regency
Telp. (0916) 21348 E-mail: bps8102@bps.go.id
Homepage: <https://malukutenggarakab.bps.go.id>

ISBN 978-602-52738-6-5

