

KECAMATAN SESAYAP HILIR

DALAM ANGKA

Sesayap Hilir Subdistrict in figures

2019



BADAN PUSAT STATISTIK
KABUPATEN TANA TIDUNG

KECAMATAN SESAYAP HILIR

DALAM ANGKA

Sesayap Hilir Subdistrict in figures

2019



KECAMATAN SESAYAP HILIR DALAM ANGKA 2019

Sesayap Hilir Sub District in Figures 2019

ISSN:

No. Publikasi / Publication Number: 6503.1907

Katalog BPS / BPS-Statistics catalogue: 1102001.6503040

Ukuran buku / Book Size: 14,8 cm x 21 cm

Jumlah halaman / Number of Pages: viii + 28 halaman/pages

Naskah / Manuscript:

Badan Pusat Statistik Kabupaten Tana Tidung /

BPS-Statistics of Tana Tidung Regency

Desain Kover oleh / Cover Designed by:

Badan Pusat Statistik Kabupaten Tana Tidung /

BPS-Statistics of Tana Tidung Regency

Ilustrasi Kover / Cover Illustration:

Balai Adat Tidung photo by Rochmad M

Diterbitkan oleh / Published by:

© BPS Kabupaten Tana Tidung / *BPS-Statistics of Tana Tidung Regency*

Dicetak oleh / Printed by:

CV. MAHENDRA MULYA

**Dilarang mengumumkan, mendistribusikan, mengomunikasikan, dan/atau
menggandakan sebagian atau seluruh isi buku ini untuk tujuan komersial tanpa izin
tertulis dari Badan Pusat Statistik**

*Prohibited to announce, distribute, communicate, and/or copy part or all of this book for
commercial purpose without permission from BPS-Statistics Indonesia*

SAMBUTAN

Assalamu'alaikum. Wr. Wb

Terbitnya Buku "**Kecamatan Sesayap Hilir Dalam Angka 2019**" saya sambut gembira karena penerbitan buku tahun ini adalah kelanjutan dan penyempurnaan dari buku tahun sebelumnya.

Buku Kecamatan Dalam Angka pada dasarnya adalah gambaran dari hasil kebijaksanaan pembangunan yang ada, dilain pihak juga merupakan evaluasi kegiatan pembangunan yang selanjutnya sangat diperlukan untuk perencanaan dan kebijaksanaan pembangunan yang akan datang.

Oleh karena itu saya minta kepada Koordinator Statistik Kecamatan (KSK) Sesayap Hilir selaku penyusun buku ini, agar tetap secara rutin menerbitkan publikasi Kecamatan Sesayap Hilir dalam Angka dan untuk penerbitan selanjutnya tetap berupaya agar data yang disajikan lebih lengkap dan akurat dengan mengadakan konfirmasi dan koordinasi dengan nara sumber.

Selanjutnya, kepada Dinas/Instansi/Lembaga baik Pemerintah maupun Swasta sebagai narasumber data diharapkan dapat selalu memberikan informasi/data yang akurat serta tepat waktu dan dapat dipertanggung jawabkan untuk publikasi yang akan datang.

Semoga Buku **Kecamatan Sesayap Hilir Dalam Angka 2019** ini dapat memberi manfaat bagi para pemakainya.

Wassalamu'alaikum. Wr. Wb.

Sesayap Hilir, September 2019

Camat Sesayap Hilir,

Saparudin, S.Pd.I.,M.A.P.

FOREWORD

Assalamu'alaikum. Wr. Wb

I am delighted to welcome the publication of "Sesayap Hilir in Figures of 2018", because this year is a continuation and refinement of the books a year earlier.

District in figures basically is the illustration of the development policy result, on the other hand it is evaluation needed for planning and development policy in the future.

Therefore I ask the District Coordinator of Statistics (CWC) Sesayap Hilir as authors of this book, it regularly publishes Sesayap Hilir Subdistrict in Figures publication and to keep trying to be the next publishing the data presented more complete and accurate by conducting confirmation and coordination with resource.

In connection with the suggestion above, I really hope that all public and private institution should actively play their roles as information sources which are always prepared to contribute with give data or information consistent, complete and accurate in the next publication.

I Hope this book will be useful to all those who read it.

Wassalamu`alaikum. Wr. Wb.

Sesayap Hilir, September 2019

Head of Sesayap Hilir Subdistrict,

Saparudin, S.Pd.I.,M.A.P.

KATA PENGANTAR

Publikasi "Kecamatan Sesayap Hilir Dalam Angka 2019" ini merupakan serial publikasi yang diterbitkan secara berkala oleh Badan Pusat Statistik (BPS) Kabupaten Tana Tidung. Publikasi ini dimaksudkan untuk memberikan gambaran yang lengkap dan akurat tentang pembangunan dan sekaligus perkembangan perstatistikaan di daerah ini.


Dalam penyusunan buku Sesayap Hilir Dalam Angka ini, data yang dihimpun selain bersumber dari data primer juga bersumber dari data sekunder, baik dari instansi pemerintah maupun swasta. Seperti halnya pada publikasi terdahulu, setiap tahunnya selalu diupayakan perbaikan angka-angka pada tabel-tabel yang disajikan, demikian pula pada publikasi ini. Selain itu, juga terdapat penambahan dan pengembangan data guna melengkapi isi dan validitas data sesuai dengan dinamika pembangunan dan pemerintahan yang berkembang.

Meskipun telah diupayakan kelengkapan dan penyempurnaan data yang disajikan namun masih terasa belum dapat memenuhi kebutuhan pemakai data. Oleh karena itu kami mengharapkan saran, pendapat dan kritik yang konstruktif dari berbagai pihak, untuk perbaikan dan penyempurnaan publikasi ini di masa yang akan datang.

Kepada semua Dinas/Instansi/Lembaga Pemerintah maupun Swasta yang telah membantu menyediakan data dalam kegiatan penyusunan Buku Sesayap Hilir Dalam Angka Tahun 2018 ini, kami sampaikan ucapan terima kasih, semoga kerjasama kita dapat terus ditingkatkan.

Akhirnya semoga publikasi ini bermanfaat bagi kita semua dalam menyusun dan melaksanakan pembangunan.

Sesayap Hilir, September 2019
Kepala BPS Kabupaten Tana Tidung



Yuda Agus Irianto, S.Si
NIP 19690627 199102 1 002

PREFACE

"Sesayap Hilir Sub District in Figures in 2019" is a series of from previous publication which periodocally published by BPS-Statistic Tana Tidung Regency. This Publication intended to provide complete and accurate picture about development and the activity of statistic in this region.

In the preparation of this book, both primary and secondary data were collected from public and private institution. For the completion of its content and of data validity folowing the development and governmental dinamism and development of statistical data and annually figures always renewed.

Although some efforts for the completion already been made, however maybe it not yet meet the need of data users. Therefore, any conructive criticism and suggestion for the improvement of the publication very needed.

Our gratitude goes to all parties and all the offices/institutions/government and private institutions that have helped provide data in preparation this book. I hope our cooperation can keep being endlessly increased.

Finnaly, we hope this book will be greatly beneficial for the readers in preparation and implementation development.

Sesayap Hilir, August 2019
Head of Statistic Tana Tidung Regency,



Yuda Agus Irianto, S.Si
NIP 19690827 199102 1 002

DAFTAR ISI - Contents

Sambutan- <i>Foreword</i>	
Halaman/ <i>Page</i>	
Sambutan – <i>Foreword</i>	iii
Kata Pengantar – <i>Preface</i>	v
Daftar Isi – <i>Contents</i>	vii

Tabel-tabel/*Tables*

1. G E O G R A F I S – *Geography*

1.1	Letak, Batas dan Luas Wilayah Kecamatan Sesayap Hilir <i>Location, Border and Area of Sesayap Hilir</i>	3
1.2	Luas Beberapa Pulau di Wilayah Kecamatan Sesayap Hilir <i>Area of Some Islands at Sesayap Hilir District</i>	4
1.3	Nama Beberapa Sungai di Kecamatan Sesayap Hilir <i>Name of Some Rivers at Sesayap Hilir District</i>	5
1.4	Ketinggian Desa dari Permukaan Laut Menurut Lokasi Pengukuran <i>Altitude of Village by Location of Measurement</i>	6
1.5	Jarak Desa ke Ibukota Kecamatan <i>Distance of Village to Sub District Capital</i>	7
1.6	Jarak Desa Ke Ibukota Kabupaten <i>Distance of Village to Regency Capital</i>	8

2. PEMERINTAHAN – *Government*

2.2.5	Struktur Organisasi dan Tata Kerja Perangkat Daerah di Kantor Kecamatan Sesayap Hilir, 2019 <i>Organization Chart and Administration of Area Peripheral in Sesayap Hilir District, 2019</i>	10
2.2.6	Nama dan Alamat Lembaga Vertikal di Kecamatan Sesayap Hilir, 2019 <i>Address of Vertical Institute in Sesayap Hilir District, 2018</i>	11

3. SOSIAL BUDAYA – *Socio Cultural*

3.1.1	Jumlah Desa yang Memiliki Fasilitas Sekolah Menurut Desa dan Tingkat Pendidikan, 2016-2018 <i>Number of Villages Having Educational Facilities by Villages and Educational Level, 2016-2018</i>	13
3.2.1	Jumlah Desa yang Memiliki Fasilitas Kesehatan Menurut Desa, 2016-2018 <i>Number of Villages Having Health Facilities by Village, 2016-2018</i>	15
3.2.2	Jumlah Tenaga Kesehatan Menurut Desa, 2018	

	<i>Number of health Personals by Village, 2018.....</i>	18
3.2.3	Jumlah Rumah Sakit Umum, Rumah Sakit Khusus, dan Puskesmas Menurut Desa, 2016-2018 <i>Number of General Hospital, Special Hospital, and Public Health Center by Village, 2016-2018.....</i>	19
3.3.1	Jumlah Penduduk Menurut Desa dan Agama yang Dianut, 2018 <i>Population by Village and Religion, 2018.....</i>	21
3.3.2	Jumlah Tempat Peribadatan Menurut Desa, 2018 <i>Number of Places of Worship Facilities by, 2018.....</i>	22
4. PERTANIAN – Agriculture		
4.1.1	Luas Panen Tanaman Biofarmaka Menurut Jenis Tanaman (m²), 2016-2018 <i>Harvested Area of Medicinal Plants by Kind of Plant (m²), 2016-2018...</i>	24
4.2.1	Luas Panen Tanaman Sayuran Menurut Jenis Tanaman (Ha), 2018 <i>Harvested Area of Vegetables by Types (Ha), 2018.....</i>	25
4.2.2	Produksi Tanaman Sayuran Menurut Jenis Tanaman (Kuintal), 2018 <i>Production of Vegetables by Type (kuintal), 2018.....</i>	26
4.2.3	Produksi Buah-Buahan Menurut Jenisnya (Kuintal), 2018 <i>Production of Fruits by Type (kuintal), 2018.....</i>	27
4.3.1	Luas dan Produksi Tanaman Perkebunan Menurut Jenis Tanaman (Ha), 2018 <i>Area and Production of Estate Crops by Type (Ha), 2018.....</i>	28

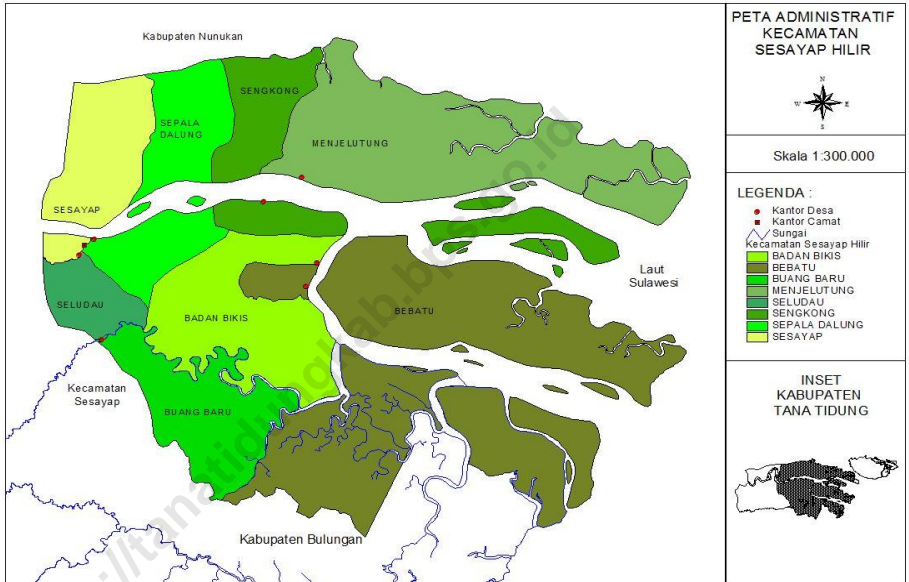


GEOGRAFIS

PETA WILAYAH

KECAMATAN SESAYAP HILIR

Map of Sesayap Hilir Sub District



*Keterangan : Pada Tahun 2013 Desa Buang Baru bergabung dengan Kecamatan Betayau

Tabel 1.1 LETAK, BATAS DAN LUAS WILAYAH KECAMATAN SESAYAP HILIR
Location, Border and Area of Sesayap Hilir Sub District

1. Letak/ *Location* :

Lintang Utara / <i>Latitude North</i>	: 3.4933667 - 3.6384667
Bujur Timur / <i>Longitude East</i>	: 116.9985667 - 117.1930167

2. Batas Wilayah / *Border*:

Utara / <i>North</i>	: Kabupaten Nunukan
Timur / <i>East</i>	: Kecamatan Bunyu dan Kota Tarakan
Selatan / <i>South</i>	: Kecamatan Sesayap, Kecamatan Betayau dan Kecamatan Sekatak
Barat / <i>West</i>	: Kecamatan Sesayap

3. Luas Wilayah / *Total Area* : 1.317,53 km²

4. Suhu Minimum s.d Maksimum : 20° - 30° C

5. Rata-rata Volume Curah Hujan : 12 ml

Sumber / *Source*: Kantor Camat Sesayap Hilir / *Office of Sesayap Hilir Sub District*

Tabel 1.2 LUAS BEBERAPA PULAU DI WILAYAH KECAMATAN SESAYAP HILIR
Table Area of Some Islands at Sesayap Hilir Sub District

No	Pulau/ Island	Luas Pulau / Island Area (Ha)
(1)	(2)	(3)
1.	Pulau Fani	276,1700
2.	Pulau Sumbing	48,1000
3.	Pulau Siambun	36,1450
4.	Pulau Rantalian	77,3890
5.	Pulau Bengkalung	24,9770
6.	Pulau Kranggan	192,6840
7.	Pulau Mangkudulis Besar	6 444,4760
8.	Pulau Mangkudulis Kecil	3 976,6560
9.	Pulau Sapunti	148,9900
10.	Pulau Tiga	523,7300
11.	Pulau Sesayap	129,8360
12.	Pulau Selamba	89,5640
13.	Pulau Baru	78,8320
14.	Pulau Tembalang	229,2530
15.	Pulau Sepakang	17,3210
16.	Pulau Sekapal	100,9890
17.	Pulau Belanak	78,1100
18.	Pulau Sengato	3.423,6620
19.	Pulau Ijab	2.871,8040
20.	Pulau Mengkasak	7,3000
21.	Pulau Lemangu	28,4000
22.	Pulau Kepiting	105,4745
23.	Pulau Tipus	11,6000

Sumber / Source: Kantor Camat Sesayap Hilir / Office of Sesayap Hilir Sub District

Tabel 1.3 NAMA BEBERAPA SUNGAI DI KECAMATAN SESAYAP HILIR
 Table Name of Some Rivers at Sesayap Hilir Sub District

Nama Sungai/ Name of rivers	Panjang/ Lenght (km)
(1)	(2)
1. Sesayap	278
2. Bandan	70
3. Seludau	-
4. Sepunti	-
5. Sebawang	-
6. Sesayap	-

Sumber / Source: Kantor Camat Sesayap Hilir / Office of Sesayap Hilir Sub District

Tabel
Table 1.4

KETINGGIAN DESA DARI PERMUKAAN LAUT MENURUT LOKASI PENGUKURAN
Altitude of Village by Location of Measurement

Desa / Village	Ketinggian / Height (M)	Lokasi Pengukuran / Location of Measurement
(1)	(2)	(3)
1. Sesayap	19	Kantor Camat
2. Sengkong	8	Kantor Desa
3. Bebatu	10	Kantor Desa
4. Badan Bikis	10	Kantor Desa
5. Sepala Dalung	13	Kantor Desa
6. Seludau	20	Kantor Desa
7. Menjelutung	16	Kantor Desa
8. Sesayap Selor	20	Kantor Desa

*) Data belum tersedia, masih tergabung dengan Desa Sesayap
Sumber / Source: Kantor Camat Sesayap Hilir / Office of Sesayap Hilir Sub District

Tabel 1.5 JARAK DESA KE IBUKOTA KECAMATAN
Table Distance of Village to Sub District Capital


Desa / Village	Jarak / Distance (km)	Waktu / Time (Jam)	Kendaraan / By
(1)	(2)	(3)	(4)
1. Sesayap	0,6	0,12	Darat
2. Sengkong	14	0,5	Air
3. Bebatu	21	1	Air
4. Badan Bikis	20	1	Air
5. Sepala Dalung	1	0,25	Darat
6. Seludau	1	0,25	Darat
7. Menjelutung	16	0,75	Air
8. Sesayap Selor	4	0,25	Darat

Sumber / Source: Kantor Camat Sesayap Hilir / Office of Sesayap Hilir Sub District

Tabel 1.6 **JARAK DESA KE IBUKOTA KABUPATEN**
Table Distance of Village to Regency Capital

Desa / Village	Jarak / Distance (km)	Waktu / Time (Jam)	Kendaraan / by
(1)	(2)	(3)	(4)
1. Sesayap	19	0,45	Darat
2. Sengkong	36	1,00	Air
3. Bebatu	47	1,25	Air
4. Bandan Bikis	45	1,20	Air
5. Sepala Dalung	20	0,45	Darat
6. Seludau	17	0,40	Darat
7. Menjelutung	38	1,10	Air
8. Sesayap Selor	14	0,30	Darat

Sumber / Source: Kantor Camat Sesayap Hilir / Office of Sesayap Hilir Sub District



PEMERINTAHAN

STRUKTUR ORGANISASI DAN TATA KERJA PERANGKAT DAERAH DI KANTOR KECAMATAN SESAYAP HILIR, 2018

Tabel 2.2.5
Table

Organization Chart and Administration of Area Peripheral in Sesayap Hilir Sub District, 2018

<p>1. Camat</p> <p>Sekretaris Camat</p> <ul style="list-style-type: none"> - Sub Bagian Perencanaan Program dan Keuangan Staff - Sub Bagian Umum dan Kepegawaian Staff <p>a. Kasi Pemerintahan Staff</p> <p>b. Kasi Kesejahteraan Sosial Pendapatan dan Kekayaan Staff</p> <p>c. Kasi PMD Staff</p> <p>d. Trantib Staff</p> <p>Sekretaris Desa :</p> <p>2. a. Sekretaris Desa Sengkong</p> <p>b. Sekretaris Desa Bandan Bikis</p>	<p>Saparudin, S.Pd., M.A.P</p> <p>Abdillah</p> <p>Nunik Anggraini, S.AB</p> <ul style="list-style-type: none"> - Melly Kotto, A.Md.Kom <p>Agus Pratiwi, SE</p> <ul style="list-style-type: none"> - Kastinah Majamudin - Kamila, A.Md - Syarifudin - Fransiskus Pasila Ratu.,S.E <p>Sri Lestari, SP</p> <ul style="list-style-type: none"> - Ismatsyah - Mashudsyah - Iberahim <p>Bustamin, S.Sos.I</p> <ul style="list-style-type: none"> - Hesty Darmahandayani, A.Md - Ernie Diana Novianti, A.Md - Jumilah <p>Sovia Nailly, SE</p> <ul style="list-style-type: none"> - Mujahid Akbar, S.IP. <p>Sugiantoto, SH</p> <ul style="list-style-type: none"> - Syarifudin - Nuhun <p>Mashudsyah</p> <p>Iberahim</p>
---	--

Sumber / Source: Kantor Camat Sesayap Hilir / Office of Sesayap Hilir Sub District

Tabel
Table


2.2.6

**NAMA DAN ALAMAT LEMBAGA VERTIKAL DI KECAMATAN
SESAYAP HILIR, 2018**

*Name and Address Vertical Institute in Sesayap Hilir Sub District,
2018*

1. Kantor Urusan Agama
Alamat : Kantor Camat Sesayap Hilir, Jl. Agis Pulak RT. 05 Desa Sesayap
2. Badan Pusat Statistik
Alamat : Kantor Camat Sesayap Hilir, Jl. Agis Pulak RT. 05 Desa Sesayap
3. Kapolsek
Alamat : Jl. Agis Pulak RT. 04 Desa Sesayap
4. Posramil
Alamat : Jl. Agis Pulak RT. 04 Desa Sesayap

Sumber / Source: Kantor Camat Sesayap Hilir / Office of Sesayap Hilir Sub District



<https://kearifanun.kab.bpt.go.id>

SOSIAL BUDAYA

3. Sosial dan Kesejahteraan Rakyat / *Social and Welfare*

3.1. Pendidikan / *Education*

Jumlah Desa yang Memiliki Fasilitas Sekolah Menurut Desa dan Tingkat Pendidikan, 2016– 2018
Tabel 3.1.1 *Number of Villages Having Educational Facilities by Village and Educational Level, 2016– 2018*

Tahun	Sekolah Dasar Negeri (SDN)	Sekolah Menengah Pertama Negeri (SMPN)
(1)	(2)	(3)
2016/2017	9	2
2017/2018	10	2
2018/2019	10	2

Lanjutan Tabel/Continued Table 3.1.1

Tahun	Sekolah Menengah Atas Negeri (SMAN)	Perguruan Tinggi
(1)	(2)	(3)
2016/2017	1	-
2017/2018	1	-
2018/2019	1	-

Sumber : BPS, Pendataan Potensi Desa (Podes)

Source : BPS-Statistics Indonesia, Village Potential Data Collecting

3.2. Kesehatan / Health

Tabel 3.2.1 Jumlah Desa yang Memiliki Fasilitas Kesehatan Menurut Desa, 2016– 2018
Table 3.2.1 Number of Villages Having Health Facilities by Village, 2016– 2018

Desa / Village	Rumah Sakit / Hospital			Rumah Sakit Bersalin/ Maternity Hospital		
	2016	2017	2018	2016	2017	2018
(1)	(2)	(3)	(4)	(5)	(6)	(7)
Seludau	-	-	-	-	-	-
Sesayap	-	-	-	-	-	-
Sepala Dalung	-	-	-	-	-	-
Bandan Bikis	-	-	-	-	-	-
Bebatu	-	-	-	-	-	-
Sengkong	-	-	-	-	-	-
Menjelutung	-	-	-	-	-	-
Sesayap Selor	-	-	-	-	-	-
Jumlah	-	-	-	-	-	-

Lanjutan Tabel/Continued Table 3.2.1

Desa / Village	Poliklinik / Polyclinic			Puskesmas / Public Health Center		
	2016	2017	2018	2016	2017	2018
(1)	(2)	(3)	(4)	(5)	(6)	(7)
Seludau	-	-	-	-	-	-
Sesayap	-	-	-	1	1	1
Sepala Dalung	-	-	-	-	-	-
Bandan Bikis	-	-	-	-	-	-
Bebatu	-	-	-	-	-	-
Sengkong	-	-	-	-	-	-
Menjelutung	-	-	-	-	-	-
Sesayap Selor	-	-	-	-	-	-
Jumlah	-	-	-	1	1	1

Lanjutan Tabel/*Continued Table 3.2.1*

Desa / Village	Puskesmas Pembantu / Subsidiary of Public Health Center			Apotek / Pharmacy		
	2016	2017	2018	2016	2017	2018
(1)	(2)	(3)	(4)	(5)	(6)	(7)
Seludau	-	-	-	-	-	-
Sesayap	-	-	-	1	1	1
Sepala Dalung	-	-	-	-	-	-
Bandan Bikis	1	1	1	-	-	-
Bebatu	1	1	1	-	-	-
Sengkong	1	1	1	-	-	-
Menjelutung	1	1	1	-	-	-
Sesayap Selor	-	-	-	-	-	-
Jumlah	4	4	4	1	1	1

Sumber : BPS, Pendataan Potensi Desa (Podes)

Source : BPS-Statistics Indonesia, Village Potential Data Collecting

Tabel 3.2.2 Jumlah Tenaga Kesehatan Menurut Desa, 2018
Table 3.2.2 Number of health Personals by Village, 2018

Desa/ Village	Dokter/ Doctor	Perawat/ Nurse	Bidan/ Midwife	Farmasi/ Pharmaceutical	Ahli Gizi/ Nutritionist
(1)	(2)	(3)	(4)	(5)	(6)
Seludau	-	-	-	-	-
Sesayap	1	12	14	1	1
Sepala Dalung	-	-	-	-	-
Bandan Bikis	-	1	1	-	-
Bebatu	-	2	1	-	-
Sengkong	-	1	1	-	-
Menjelutung	-	-	1	-	-
Sesayap Selor	-	-	-	-	-
Jumlah	2	17	18	1	1

Sumber : Puskesmas Betayau

Source : Public Health Center of Betayau Subdistrict

Tabel
Table 3.2.3

Jumlah Rumah Sakit Umum, Rumah Sakit Khusus, dan Puskesmas Menurut Desa, 2016-2018
Number of General Hospital, Special Hospital, and Public Health Center by Village, 2016-2018

Desa/ Village	Rumah Sakit Umum/ Hospital		Rumah Sakit Khusus/ Special Hospital		Rumah Sakit Bersalin/ Maternity Hospital		Puskesmas/ Public Health Center	
	2017	2018	2017	2018	2017	2018	2017	2018
(1)	(2)	(3)	(4)	(5)	(6)	(7)	(8)	(9)
Seludau	-	-	-	-	-	-	-	-
Sesayap	-	-	-	-	-	-	-	1
Sepala Dalung	-	-	-	-	-	-	-	-
Bandan Bikis	-	-	-	-	-	-	-	-
Bebatu	-	-	-	-	-	-	-	-
Sengkong	-	-	-	-	-	-	-	-
Menjelutung	-	-	-	-	-	-	-	-
Sesayap Selor	-	-	-	-	-	-	-	-
Jumlah	-	-	-	-	-	-	-	1

Lanjutan Tabel/Continued Table 3.2.3

Desa/ Village	Klinik / Balai Kesehatan/ Clinic/ Health Center		Posyandu/ Maternal & Child Health Center		Polindes/ Village Maternity	
	2017	2018	2017	2018	2017	2018
(1)	(2)	(3)	(4)	(5)	(6)	(7)
Seludau	-	-	-	1	-	-
Sesayap	-	-	-	1	-	-
Sepala Dalung	-	-	-	1	-	-
Bandan Bikis	-	-	-	1	-	-
Bebatu	-	-	-	1	-	-
Sengkong	-	-	-	1	-	-
Menjelutung	-	-	-	1	-	-
Sesayap Selor	-	-	-	1	-	-
Sesayap Selor	-	-	-	8	-	-

Sumber : Dinas Kesehatan Kabupaten Tana Tidung

Source : Ministry of Health Tana Tidung Regency

3.3. Agama dan Sosial Lainnya / Religion and other Social Affairs

Jumlah Penduduk Menurut Desa dan Agama yang Dianut, 2018
Tabel 3.3.1 *Population by Village and Religion, 2018*

Desa/ Village	Islam	Protestan/ Protestant	Katolik/ Catholic	Hindu	Budha/ Buddha	Lainnya/ Others
(1)	(2)	(3)	(4)	(5)	(6)	(7)
Seludau	267	45	138	-	-	-
Sesayap	1594	8	3	-	-	-
Sepala Dalung	1413	4	3	-	-	-
Bandan Bikis	725	1	0	-	-	-
Bebatu	694	0	0	-	-	-
Sengkong	330	8	0	-	-	-
Menjelutung	743	8	6	-	-	-
SesayapSelor	538	12	3	-	-	-
Jumlah	6304	86	153	-	-	-

Sumber : Kementerian Agama Kabupaten Tana Tidung


Source : Regional Religius Affair Ministry Tana Tidung Regency

Tabel 3.3.2 **Jumlah Tempat Peribadatan Menurut Desa, 2018**
Table 3.3.2 **Number of Places of Worship Facilities by, 2018**

Desa/ Village	Masjid/ Mosque	Musala/ Pray Room	Gereja Protestan/ Protestant Church	Gereja Katolik/ Catholic Church	Pura/ Temple	Vihara
(1)	(2)	(3)	(4)	(5)	(6)	(7)
Seludau	-	-	1	1	-	-
Sesayap	1	-	-	-	-	-
Sepala Dalung	-	1	-	-	-	-
Bandan Bikis	1	-	-	-	-	-
Bebatu	1	-	-	-	-	-
Sengkong	1	-	-	-	-	-
Menjelutung	1	-	-	-	-	-
Sesayap Selor	-	1	-	-	-	-
Jumlah	5	2	1	1	-	-

Sumber : Kementerian Agama Kabupaten Tana Tidung

Source : Regional Religius Affair Ministry Tana Tidung,



PERTANIAN

Tabel 4.1.1 **Luas Panen Tanaman Biofarmaka Menurut Jenis Tanaman (m²), 2016-2018**
Table 4.1.1 *Harvested Area of Medicinal Plants by Kind of Plant (m²), 2015-2018*

Jenis Tanaman/ <i>Kind of Plants</i>	2016	2017	2018
(1)	(3)	(4)	(5)
Jahe/ <i>Ginger</i>	105	-	1
Laos/Lengkuas/ <i>Galanga</i>	62	-	0
Kencur/ <i>East Indian Galangal</i>	-	-	0
Kunyit/ <i>Turmeric</i>	-	-	1
Jumlah	167	-	2

Sumber : BPS, Statistik Pertanian Hortikultura SPH-SBS

Source : BPS-Statistics Indonesia, Agricultural Statistic for Horticulture SPH-SBS

4.2 HORTIKULTURA / HORTICULTURE

Luas Panen Tanaman Sayuran Menurut Jenis
Tanaman (Ha), 2018
Harvested Area of Vegetables by Type (Ha), 2018

Jenis Tanaman / Kind of Plants	Luas / Area
[1]	[2]
1. Bawang Merah / Shallots	-
2. Bawang Putih / Garlic	-
3. Bawang Daun / Leeks	-
4. Kentang / Potatoes	-
5. Kubis / Cabbages	-
6. Petsai / Sawi	-
8. Wortel / Carrot	-
9. Lobak / Chinese Radish	-
10. Kacang Panjang / Bean	2
11. Cabe Besar / Chili	1
12. Cabe Rawit / Chili	2
13. Tomat / Tomatoes	3
14. Terong / Eggplant	2
15. Buncis / French Beans	-
16. Ketimun / Cucumbers	1
17. Labu Siam / Pumpkins	-
18. Kangkung / Swamp Cabbages	1
19. Bayam / Spinach	8

Sumber : Dinas Pertanian Kabupaten Tana Tidung
 Source : Agriculture Office of Tana Tidung

Tabel 4.2.2 **Produksi Tanaman Sayuran Menurut Jenis Tanaman (Kuintal), 2018**
Table *Production of Vegetables by Type (kuintal), 2018*

Jenis Tanaman / Kind of Plants		Produksi / Production
[1]		[2]
1.	Bawang Merah / <i>Shallots</i>	-
2.	Bawang Putih / <i>Garlic</i>	-
3.	Bawang Daun / <i>Leeks</i>	-
4.	Kentang / <i>Potatoes</i>	-
5.	Kubis / <i>Cabbages</i>	-
6.	Petsai / <i>Sawi</i>	-
8.	Wortel / <i>Carrot</i>	-
9.	Lobak / <i>Chinese Radish</i>	-
10.	Kacang Panjang / <i>Bean</i>	38
11.	Cabe Besar / <i>Chili</i>	5
12.	Cabe Rawit / <i>Chili</i>	22
13.	Tomat / <i>Tomatoes</i>	47
14.	Terong / <i>Eggplant</i>	22
15.	Buncis / <i>French Beans</i>	-
16.	Ketimun / <i>Cucumbers</i>	10
17.	Labu Siam / <i>Pumpkins/Semangka</i>	-
18.	Kangkung / <i>Swamp Cabbages</i>	54
19.	Bayam / <i>Spinach</i>	93

Sumber : Dinas Pertanian Kabupaten Tana Tidung
 Source : Agriculture Office of Tana Tidung

Tabel 4.2.3 **Produksi Buah-Buahan Menurut Jenisnya (Kuintal), 2018**
Table Production of Fruits by Type (kuintal), 2018

Jenis Tanaman / Kind of Plants	Produksi / Production
[1]	[2]
1. Alpokat / Avocadoes	-
2. Mangga / Mango	110
3. Rambutan / Ramboutans	46
4. Duku / Langsung / Lanzons	38
5. Jeruk / Orange	20
6. Durian / Durian	8
7. Jambu Biji / Guava	4
8. Jambu Air / Watery Rose Apples	4
9. Jambu Bol / Malay Rose Apples	-
10. Sawo / Sapodillas	4
11. Pepaya / Papaya	36
12. Pisang / Bananas	55
13. Nenas / Pineapple	8
14. Salak / salacia	-
15. Sukun	4
16. Belimbing	8
17. Nangka	131
18. Melinjo	-
19. Semangka	-

Sumber : Dinas Pertanian Kabupaten Tana Tidung
Source : Agriculture Office of Tana Tidung

4.3 PERKEBUNAN/ ESTATE CROPS

Luas dan Produksi Tanaman Perkebunan Menurut Jenis Tanaman (Ha), 2018
Tabel 4.3.1 Area and Production of Estate Crops by Type (Ha), 2018

Jenis Tanaman / Kind of Plants	Luas / Area (Ha)	Produksi/ Production (Ton)
[1]	[2]	[3]
1. Karet / Rubber	14	-
2. Kelapa / Coconut	9,5	3,6
3. Kelapa Sawit/ Oil Palm	110.41	93
4. Kopi / Coffee	8.2	1,12
6. Kakao / Cocoa	-	-

Sumber : Dinas Pertanian Kabupaten Tana Tidung
Source : Agriculture Office of Tana Tidung
Keterangan: *) data tidak tersedia



Sensus
Penduduk
2020

D A T A
MENCERDASARKAN BANGSA
— Enlighten The Nation —

<https://tanatidungkab.bps.go.id>



***BADAN PUSAT STATISTIK
KABUPATEN TANA TIDUNG***

Jl. Tanah Abang No. 60. RT 04. RW. 02, Tideng Pale
Kec. Sesayap, Provinsi Kalimantan Utara 77611
Telp/Fax : (0553) 2025039 E-mail : bps6503@bps.go.id
Homepage : <https://www.tanatidungkab.go.id>