

12-0602-172

Pupms

ISSN 0852-0230
3324.A.07100

LABEL SEMENTARA SENSUS BARANG 2014			
Ruang	ID	Lokasi	Petugas
B2309	121.0714.5574-1	KECIS	EKA




33240-100

KECAMATAN PEGANDON DALAM ANGKA

KECAMATAN PEGANDON DALAM ANGKA Tahun 2006



315.598
Kec.
Ind.
 **BADAN PUSAT STATISTIK**

Disusun oleh :
**KOORDINATOR STATISTIK
KECAMATAN PEGANDON**



BADAN PUSAT STATISTIK KABUPATEN KENDAL
Jl. Pramuka (Komplek Perkantoran) Telp. (0294) 381461-383461 Fax. (0294) 383461

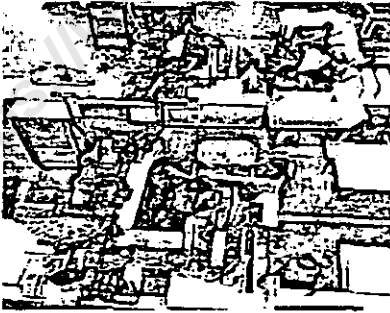




Badan Pusat Statistik Kabupaten Kendal



ISSN 0852-0230
3324.A.07100

KECAMATAN PEGANDON DALAM ANGKA Tahun 2006



Disusun oleh :
**KOORDINATOR STATISTIK
KECAMATAN PEGANDON**



Badan Pusat Statistik Kabupaten Kendal

KATA SAMBUTAN


Dengan memanjatkan puji syukur kehadirat Allah SWT, kami menyambut baik telah diterbitkan buku "KECAMATAN PEGANDON DALAM ANGKA TAHUN 2006". Buku ini merupakan hasil kumpulan/pengumpulan data primer dan sekunder yang merupakan sumber informasi data wilayah Kecamatan Pegandon.

Buku ini merupakan suatu upaya yang sangat tepat sebagai jawaban akan kebutuhan sumber data dan informasi yang berkesinambungan bagi konsumen data yang memerlukan.

Buku ini merupakan salah satu sumber sebagai dasar kebijaksanaan dalam rangka menyusun suatu perencanaan untuk mensukseskan pembangunan pada era reformasi ini.

Kami menyadari bahwa buku "KECAMATAN PEGANDON DALAM ANGKA TAHUN 2006" ini masih jauh dari sempurna, oleh karena itu harapan kami buku ini agar selalu dikembangkan dengan baik.

Akhirnya kami ucapkan banyak terima kasih atas diterbitkan buku "KECAMATAN PEGANDON DALAM ANGKA TAHUN 2006", semoga berguna bagi semua pihak yang memerlukan.



Pegandon, Pebruari 2007
Kecamatan Pegandon

DIY. NAGOENG BOEDHI TJAHJONO

NIP. 010 182 108

KATA PENGANTAR

Dengan memanjatkan puja dan puji kehadiran Tuhan Yang Maha Esa, sehingga buku "KECAMATAN PEGANDON DALAM ANGKA TAHUN 2006" dapat diterbitkan. Buku ini merupakan kelanjutan penerbitan tahun yang lalu yang isinya merupakan sajian data yang kami himpun dan kami kumpulkan dari desa dan dinas instansi di wilayah Kecamatan Pegandon.

Dengan telah berhasil diterbitkan buku ini kami mengucapkan banyak terima kasih kepada:


1. Bapak Camat Pegandon;
2. Dinas/Instansi se-Kecamatan Pegandon;
3. Semua pihak yang membantu penerbitan buku ini.

Sumbang saran dan kritik yang membangun kami harapkan guna kesempurnaan pada penerbitan tahun berikutnya.

Harapan kami buku "KECAMATAN PEGANDON DALAM ANGKA TAHUN 2006" ini bermanfaat bagi semua pihak yang memerlukan.

Pegandon, Pebruari 2007

Koordinator Statistik Kecamatan Pegandon



CHAIRU ROZIKIN
NIP. 340014649

DAFTAR ISI

		hlm
Sambutan Camat Pegandon.....		i
Kata Pengantar.....		ii
Daftar isi		iii
Daftar Grafik		vii
Letak Geografis		viii
Peta Wilayah Kabupaten Kendal.....		ix
Peta Wilayah Kecamatan Pegandon.....		x
BAB I	PEMERINTAHAN	
Tabel 1.1	Luas Wilayah Dirinci Menurut Desa	1
Tabel 1.2	Jarak Desa ke Ibukota Kecamatan, Kabupaten, Propinsi.....	2
Tabel 1.3	Luas Wilayah Dirinci Menurut Penggunaan	3
Tabel 1.4	Luas Tanah Sawah Menurut Jenis Pengairannya.....	5
Tabel 1.5	Luas Tanah Kering Menurut Jenisnya	6
Tabel 1.6	Banyaknya Hari Hujan.....	8
Tabel 1.7	Banyaknya Curah Hujan.....	9
Tabel 2.1	Banyaknya Dusun/Dukuh, Rukun Warga, dan Rukun Tetangga	10
Tabel 2.2	Banyaknya Balai Desa Dan Kantor Desa	11
Tabel 2.3	Banyaknya Perangkat Desa.....	12
BAB II	SOSIAL KEPENDUDUKAN	
Tabel 3.1	Banyaknya Rumah Tangga dan Bangunan Tempat Tinggal	13
Tabel 3.2	Kepadatan Rumah Tangga.....	14
Tabel 3.3	Banyaknya Keluarga Menurut Tahapan	15

Tabel	3.4	Banyaknya Tempat Tinggal Penduduk	16
Tabel	3.5	Banyaknya Penduduk Dirinci Menurut Jenis Kelamin	17
Tabel	3.6	Kepadatan Penduduk Dirinci Per Desa	18
Tabel	3.7	Sex Ratio Penduduk Laki-laki Terhadap Perempuan	19
Tabel	3.8	Perkembangan Penduduk Per Tahun .	20
Tabel	3.9	Banyaknya Penduduk Menurut Kelompok Umur dan Jenis Kelamin	21
Tabel	3.10	Banyaknya Penduduk Umur 5-6, 7-12, 13-15	23
Tabel	3.11	Banyaknya Mutasi Penduduk	24
Tabel	3.12	Banyaknya Penduduk Dirinci Menurut Pendidikan	25
Tabel	3.13	Banyaknya Penduduk Dirinci Menurut Mata Pencaharian	27
Tabel	4.1	Banyaknya PUS Akseptor KB Aktif .	30
Tabel	5.1	Banyaknya Pemeluk Agama	32
Tabel	5.2	Banyaknya Tempat Ibadah	33
Tabel	5.3	Peserta Calon Jamaah Haji	34
Tabel	5.4	Banyaknya Ulama, Mubaligh, dan Khotib	35
Tabel	5.5	Banyaknya Nikah, Talak, Cerai dan Rujuk	36
Tabel	6.1	Banyaknya Sekolah TK, Murid, dan Guru	37
Tabel	6.2	Banyaknya Sekolah Dasar Negeri, Murid, dan Guru	38
Tabel	6.3	Banyaknya Madrasah Ibtidaiyah, Murid, dan Guru	39
Tabel	6.4	Banyaknya Sekolah Lanjutan Pertama Negeri, Murid, dan Guru	40

Tabel 6.5	Banyaknya Sekolah Lanjutan Pertama Swasta, Murid, dan Guru	41
Tabel 6.6	Banyaknya Madrasah Tsanawiyah, Murid, dan Guru	42
Tabel 6.7	Banyaknya Sekolah Lanjutan Atas Negeri, Murid, dan Guru	43
Tabel 6.8	Banyaknya Sekolah Lanjutan Atas Swasta, Murid, dan Guru	44
Tabel 7.1	Banyaknya Dokter, Tenaga Medis, Bidan, Dukun Bayi, dan Juru Sunat	45
Tabel 7.2	Banyaknya Fasilitas Kesehatan ...	46
Tabel 7.3	Banyaknya Jamban Umum, Inpres, dan Swadaya	48
Tabel 7.4	Banyaknya Sarana Air Bersih	49
Tabel 8.1	Banyaknya Penderita Cacat	50

BAB III PERTANIAN, PETERNAKAN, PERKEBUNAN DAN PERIKANAN

Tabel 9.1	Luas Panen dan Produksi Padi Sawah dan Gogo	51
Tabel 9.2	Luas Panen dan Produksi Padi Dan Jagung	52
Tabel 9.3	Luas Panen dan produksi kacang tanah dan kedelai	53
Tabel 9.4	Banyaknya Unggas	54
Tabel 9.5	Banyaknya Ternak	56

BAB IV PERHUBUNGAN DAN KOMUNIKASI

Tabel 10.1	Banyaknya Sarana Angkutan Darat Kendaraan Bermotor	58
Tabel 10.2	Banyaknya Sarana Angkutan Darat Kendaraan Tak Bermotor	59
Tabel 11.1	Banyaknya Televisi, Radio, Listrik, PLN dan Telephon	61

BAB V LAIN - LAIN

Tabel 12.1	Banyaknya Lapangan Olahraga.....	61
Tabel 13.1	Banyaknya Surat Tanda Terima Setoran (STTS)	62
Tabel 13.2	Pemasukan Pajak Bumi Dan Bangunan	63

<https://kendalkab.bps.go.id>

DAFTAR GRAFIK

Grafik 1	Luas Wilayah Dirinci Menurut Penggunaan	4
Grafik 2	Banyaknya Penduduk Menurut Kelompok Umur dan Jenis Kelamin.....	22

<https://kendalkab.bps.go.id>

LETAK GEOGRAFIS

1. Kecamatan Pegandon terletak dalam:

Wilayah Pembantu Bupati : Kendal
Kabupaten : Kendal
Propinsi : Jawa Tengah

2. Batas-batas wilayah:

Sebelah utara : Kecamatan Patebon
Sebelah selatan : Kecamatan Singorojo
Sebelah barat : Kecamatan Gemuh
Sebelah timur : Kecamatan Brangsong

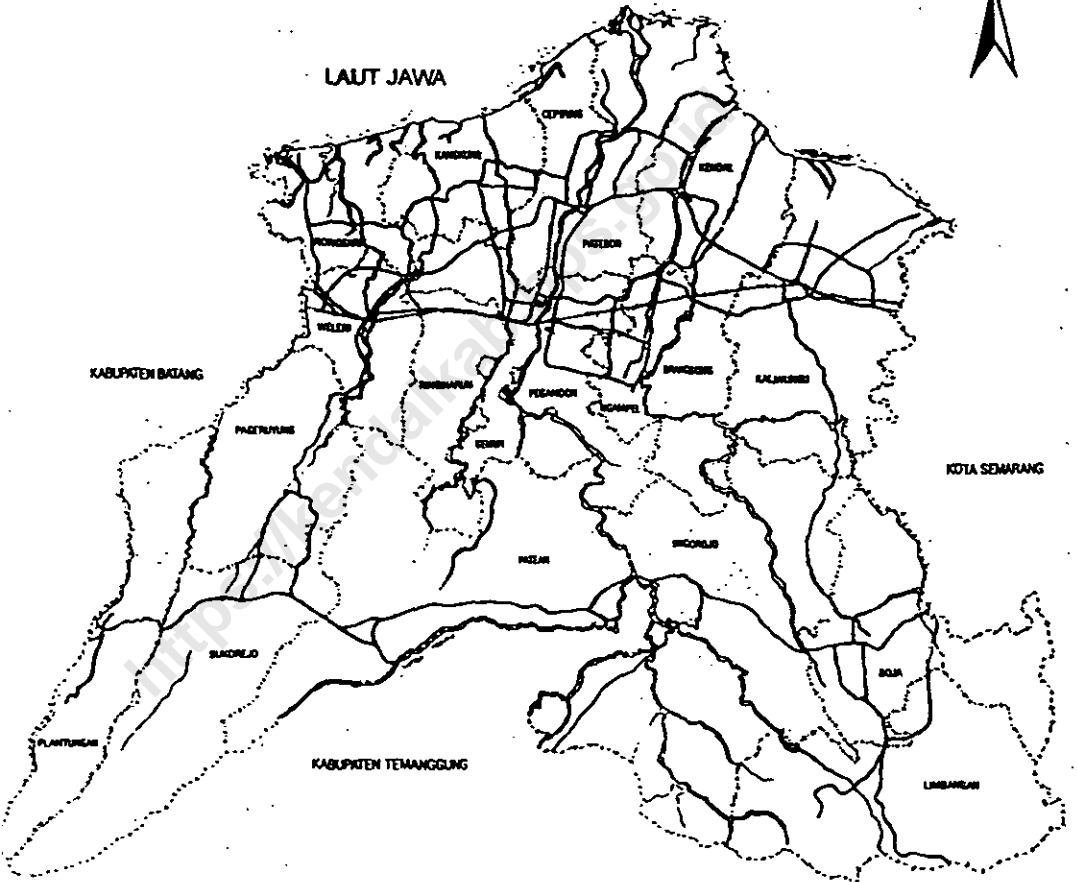
3. Jarak dari Ibukota Pegandon ke beberapa kota:

Kota Propinsi Jawa Tengah : 38 Km
Kota Kabupaten Kendal : 10 Km
Kota Kecamatan Patebon : 5 Km

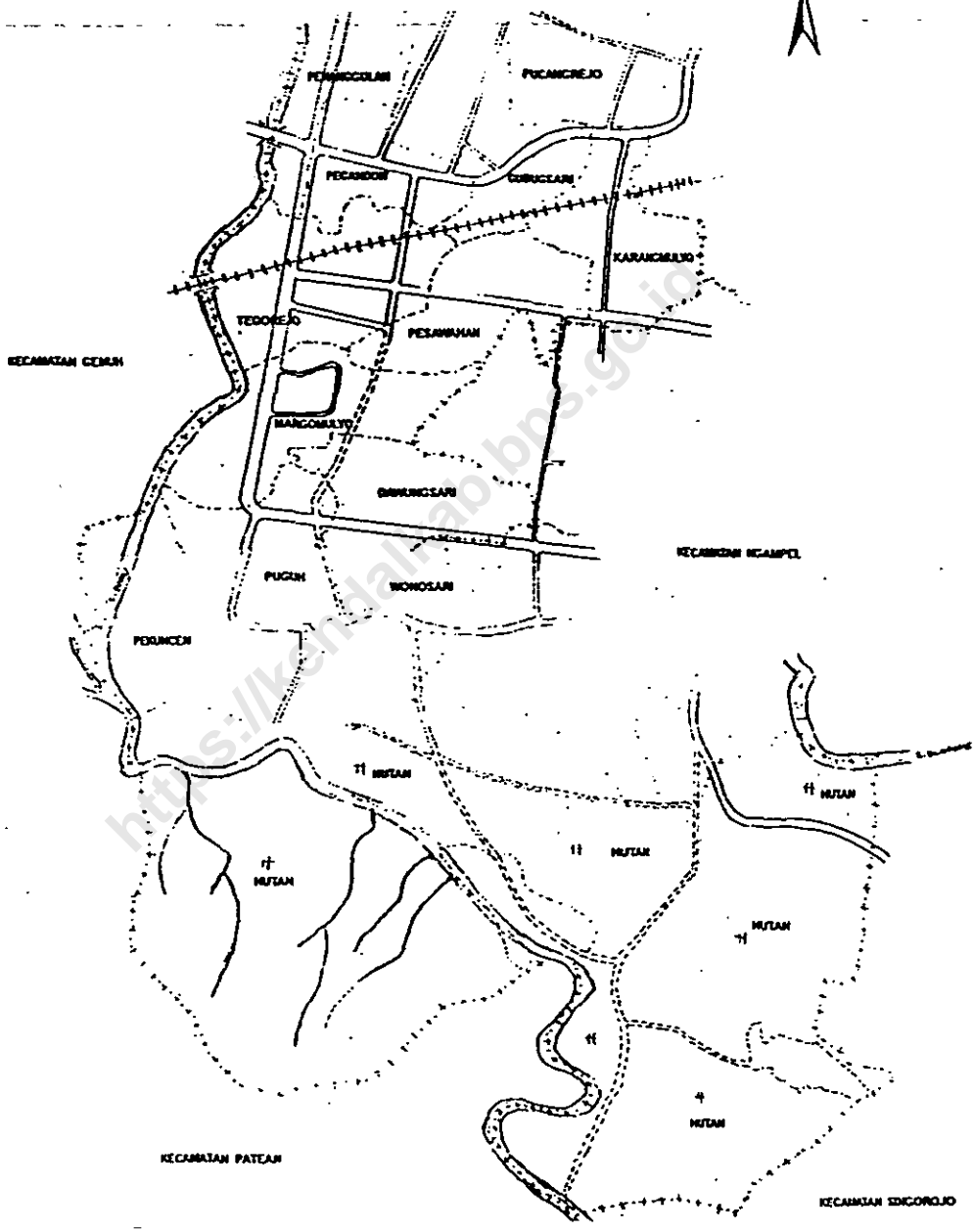
4. Ketinggian tanah: \pm 6 meter dpl

5. Suhu Udara: 27 °C

PETA KABUPATEN KENDAL



KECAMATAN PEGANDON



Tabel : 1.1.

**LUAS WILAYAH KECAMATAN PEGANDON
DIRINCI MENURUT DESA**

TAHUN : 2006

DESA	LUAS	PERSENTASE
(1)	(Km ²) (2)	(%) (3)
01. Pekuncen	1,50	4,82
02. Puguh	1,42	4,56
03. Wonosari	14,50	46,59
04. Dawungsari	1,01	3,25
05. Margomulyo	2,01	6,44
06. Tegorejo	2,21	7,10
07. Pesawahan	1,88	6,04
08. Karangmulyo	1,76	5,65
09. Pucangrejo	1,26	4,05
10. Gubugsari	2,08	6,68
11. Pegandon	0,83	2,67
12. Penanggulan	0,67	2,15
JUMLAH	31,12	100,00

BPS Kabupaten Kendal

Sumber data : Kantor Kecamatan Pegandon

Catatan :

Tabel : 1.2

**JARAK DESA KE KECAMATAN, KABUPATEN, DAN PROPINSI
KECAMATAN PEGANDON**

TAHUN : 2006

DESA	JARAK DARI DESA KE		
	KECAMATAN	KABUPATEN	PROPINSI
	(Km)	(Km)	(Km)
(1)	(2)	(3)	(4)
01. Pekuncen	2,60	12,60	41,60
02. Paguh	1,80	11,80	40,80
03. Wonosari	2,90	13,20	38,00
04. Dawungsari	2,70	12,50	40,50
05. Margomulyo	0,70	10,70	38,70
06. Tegorejo	0,10	10,10	39,00
07. Pesawahan	1,60	12,20	41,20
08. Karangmulyo	4,30	8,50	36,50
09. Pacangrejo	4,20	7,70	35,70
10. Gubogsari	3,00	7,20	35,20
11. Pegandon	1,50	8,70	36,70
12. Penanggulan	1,70	8,50	36,50
RATA-RATA	2,26	10,31	38,37

BPS Kabupaten Kendal

Sumber data : Monografi Desa

Catatan :

Tabel : 1.3

LUAS WILAYAH KECAMATAN PEGANDON
DIRINCI MENURUT PENGGUNAAN

TAHUN : 2006

JENIS PENGGUNAAN	LUAS (Km ²)	PERSENTASE (%)
(1)	(2)	(3)
01. Tanah Sawah	8,74	28,53
02. Tanah Pekarangan	5,03	16,16
03. Tanah Tegalan	2,64	8,48
04. Tambak dan Kolam	0,00	0,00
05. Hutan	12,23	39,34
06. Perkebunan	0,00	0,00
07. Lain-lain	2,46	7,91
JUMLAH	31,10	100,42

BPS Kabupaten Kendal

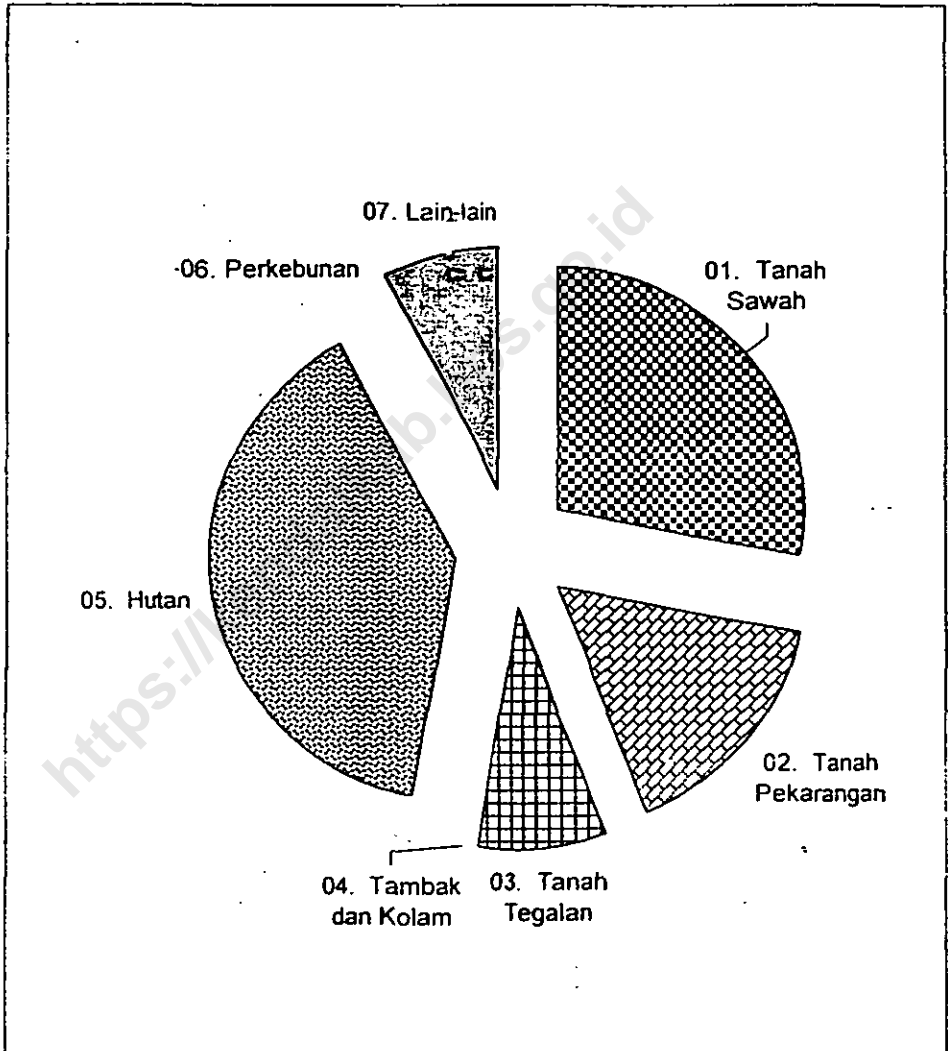
Sumber data : Statistik Kecamatan Pegandon

Catatan :

Grafik : 1

LUAS WILAYAH KECAMATAN PEGANDON
DIBINCI MENURUT PENGGUNAAN

TAHUN : 2006



BPS Kabupaten Kendal

Sumber data : Statistik Kecamatan Pegandon

Catatan :

Tabel : 1.4

**LUAS TANAH SAWAH MENURUT JENIS PENGAIRANNYA
KECAMATAN PEGANDON**

TAHUN : 2006

DESA	SETENGAH		NON	TADAH	JUMLAH
	TEHNIS	TEHNIS	TEHNIS	HUJAN DIUSAHAKAN	
(1)	(Ha) (2)	(Ha) (3)	(Ha) (4)	(Ha) (5)	(Ha) (6)
01. Peluncen	22,50	0,00	0,00	0,00	22,50
02. Puguh	50,15	0,00	0,00	25,95	76,10
03. Woonosari	20,51	0,00	0,00	18,30	38,81
04. Dawungsari	54,18	0,00	0,00	0,00	54,18
05. Margomulyo	99,50	0,00	0,00	0,00	99,50
06. Tegorejo	72,05	18,83	18,91	0,00	109,79
07. Pesawahan	111,02	0,00	0,00	0,00	111,02
08. Karangmulyo	92,00	0,00	0,00	0,00	92,00
09. Pocangrejo	72,17	0,00	0,00	0,00	72,17
10. Gubugsari	119,00	0,00	0,00	0,00	119,00
11. Pegandon	33,65	2,87	0,00	0,00	36,52
12. Penanggulan	42,00	0,00	0,00	0,00	42,00
JUMLAH 2006	788,73	21,70	18,91	44,25	873,59
2005	788,73	21,70	18,91	44,25	873,59
2004	788,84	21,70	18,91	44,25	873,70

BPS Kabupaten Kendal

Sumber data : Monografi Desa 2006

Catatan :

Tabel : 15

**LUAS TANAH KERING DIRINCI MENURUT JENISNYA
KECAMATAN PEGANDON**

TAHUN : 2006

DESA	PEKA- RANGAN	TEGALAN	PENGEM- BALAAN	TAMBAK	KOLAM
(1)	(Ha) (2)	(Ha) (3)	(Ha) (4)	(Ha) (5)	(Ha) (6)
01. Pekuncen	50,54	65,92	0,00	0,60	0,00
02. Puguh	31,43	25,95	0,00	0,00	0,00
03. Wonosari	58,21	100,62	0,00	0,00	0,00
04. Dawungsari	22,57	1,00	0,00	0,00	0,00
05. Margomulyo	56,63	14,63	0,00	0,00	0,00
06. Tegorejo	69,28	35,46	0,00	0,00	0,00
07. Pesawahan	30,00	8,42	0,00	0,00	0,00
08. Karangmulyo	38,33	1,53	0,00	0,00	0,00
09. Pucangrejo	46,37	0,00	0,00	0,00	0,00
10. Gubugsari	53,40	7,63	0,00	0,00	0,00
11. Pegandon	34,50	0,00	0,00	0,00	0,00
12. Penanggulan	16,94	0,00	0,00	0,00	0,00
JUMLAH 2006	508,20	261,16	0,00	0,00	0,00
2005	508,20	261,16	0,00	0,00	0,00
2004	507,70	261,16	0,00	0,00	0,00

BPS Kabupaten Kendal

Sumber data : Monografi Desa 2006

Catatan :

Tabel : 1.5 (lanjutan)

**LUAS TANAH KERING DIRINCI MENURUT JENISNYA
KECAMATAN PEGANDON**

TAHUN : 2006

DESA	HUTAN		PERKEBUNAN		LAIN-	JUMLAH	
	RAKYAT	NEGARA	RAKYAT	NEGARA	LAIN		
	(Ha)	(Ha)	(Ha)	(Ha)	(Ha)		
(1)	(7)	(8)	(9)	(10)	(11)	(12)	
01. Pekuncen	0,00	0,00	0,00	0,00	11,04	127,50	
02. Puguh	0,00	0,00	0,00	0,00	8,52	65,90	
03. Wonosari	0,00	1.223,49	0,00	0,00	28,87	1.411,19	
04. Dawungsari	0,00	0,00	0,00	0,00	23,25	46,82	
05. Margomulyo	0,00	0,00	0,00	0,00	29,74	101,00	
06. Tegorejo	0,00	0,00	0,00	0,00	6,47	111,21	
07. Pesawahan	0,00	0,00	0,00	0,00	38,56	76,98	
08. Karangmulyo	0,00	0,00	0,00	0,00	44,04	83,90	
09. Pucangrejo	0,00	0,00	0,00	0,00	7,46	53,83	
10. Gubugsari	0,00	0,00	0,00	0,00	27,97	89,00	
11. Pegandon	0,00	0,00	0,00	0,00	11,98	46,48	
12. Penanggulan	0,00	0,00	0,00	0,00	8,06	25,00	
	JUMLAH 2006	0,00	1.223,49	0,00	0,00	245,96	2.238,81
	2005	0,00	1.223,49	0,00	0,00	245,96	2.238,81
	2004	0,00	1.223,49	0,00	0,00	245,96	2.238,81

BPS Kabupaten Kendal

Sumber data : Monografi Desa 2006

Catatan :

Tabel : 1.6

BANYAKNYA HARI HUJAN
KECAMATAN PEGANDON
TAHUN 2003 - 2006

BULAN	2003	2004	2005	2006
(1)	(2)	(3)	(4)	(5)
01. Januari	14	11	9	17
02. Februari	20	12	10	14
03. Maret	10	13	11	9
04. April	11	11	8	11
05. Mei	4	14	4	7
06. Juni	2	3	7	0
07. Juli	0	5	4	0
08. Agustus	0	0	1	0
09. September	0	3	3	0
10. Oktober	0	2	5	0
11. Nopember	11	8	10	8
12. Desember	9	13	14	6
JUMLAH	81	95	86	72
Rata-rata	7	8	7	6

BPS Kabupaten Kendal

Sumber data : Pengairan Ranting Pegandon

Catatan :

Tabel : 1.7

**BANYAKNYA CURAH HUJAN
KECAMATAN PEGANDON**

TAHUN 2003 - 2006

BULAN	2003	2004	2005	2006
(1)	(2)	(3)	(4)	(5)
01. Januari	329	122	142	543
02. Pebruari	654	294	159	221
03. Maret	113	223	120	70
04. April	188	122	96	78
05. Mei	86	329	67	13
06. Juni	13	13	69	0
07. Juli	0	16	48	0
08. Agustus	0	0	6	0
09. September	0	20	36	0
10. Oktober	0	45	53	0
11. Nopember	138	154	168	172
12. Desember	134	211	161	102
JUMLAH	1.655	1.549	1.125	1.199
Rata-rata	138	129	94	100

BPS Kabupaten Kendal

Sumber data : Pengaliran Ranting Pegandon

Catatan :

Tabel : 2.1

**BANYAKNYA DUSUN/DUKUH, RUKUN WARGA, DAN RUKUN TETANGGA
KECAMATAN PEGANDON**

TAHUN : 2006

DESA	DUSUN	RUKUN	RUKUN
	DUKUH	WARGA	TETANGGA
(1)	(2)	(3)	(4)
01. Pekuncen	5	5	14
02. Puguh	6	6	14
03. Wonosari	5	6	17
04. Dawungsari	3	3	11
05. Margomulyo	3	3	21
06. Tegorejo	4	10	34
07. Pesawahan	4	3	8
08. Karangmulyo	3	3	15
09. Pucangrejo	4	3	10
10. Gubugsari	3	4	15
11. Pegandon	4	5	14
12. Penanggulan	3	6	22
JUMLAH 2006	47	57	195
2005	47	57	195
2004	47	57	195

BPS Kabupaten Kendal

Sumber data : Statistik Kecamatan Pegandon

Catatan :

Tabel : 2.2.

**BANYAKNYA BALAI DESA DAN KANTOR DESA
KECAMATAN PEGANDON**

TAHUN : 2006

DESA	BALAI DESA	KANTOR DESA
(1)	(2)	(3)
01. Pekuncen	1	1
02. Puguh.	1	1
03. Wonosari	1	1
04. Dawungsari	1	1
05. Margomulyo	1	1
06. Tegorejo	1	1
07. Pesawahan	1	1
08. Karangmulyo	1	1
09. Pucangrejo	1	1
10. Gubugsari	1	1
11. Pegandon	1	1
12. Penanggulan	1	1
JUMLAH	12	12

BPS Kabupaten Kendal

Sumber data : Kantor Kecamatan Pegandon

Catatan :

Tabel : 2.3

**BANYAKNYA PERANGKAT DESA
KECAMATAN PEGANDON**

TAHUN : 2006

DESA	KEPALA DESA/ KEL.		SEK. DESA/ KEL.		KEPALA URUSAN		PEMB KEPALA URUSAN		KEPALA DUSUN		PEMB KEPALA DUSUN		JUMLAH	
	L	P	L	P	L	P	L	P	L	P	L	P	L	P
	(1)	(2)	(3)	(4)	(5)	(6)	(7)	(8)	(9)	(10)	(11)	(12)	(13)	(14)
01. Pekuncen	1	0	1	0	4	0	1	0	0	0	0	0	7	0
02. Puguh	1	0	1	0	3	1	1	0	3	0	0	0	9	1
03. Wonosari	1	0	1	0	4	0	0	0	6	0	0	0	12	0
04. Dawungsari	1	0	1	0	5	0	0	0	6	0	0	0	13	0
05. Margomulyo	1	0	1	0	4	0	2	0	4	0	0	0	12	0
06. Tegorejo	1	0	1	0	4	0	1	0	2	0	0	0	9	0
07. Pésawah	1	0	1	0	4	0	4	1	5	0	0	0	15	1
08. Karangmulyo	1	0	1	0	5	0	0	0	0	0	0	0	7	0
09. Pucangrejo	1	0	1	0	5	0	1	1	3	0	0	0	11	1
10. Gubugsari	1	0	1	0	5	0	0	1	4	0	0	0	11	1
11. Pegandon	1	0	1	0	5	0	0	0	3	0	0	0	10	0
12. Penanggulan	1	0	1	0	5	0	0	0	3	0	0	0	10	0
JUMLAH 2006	12	0	12	0	53	1	10	3	39	0	0	0	126	4
2005	12	0	12	0	53	1	10	3	39	0	0	0	126	4
2004	12	0	12	0	53	1	10	3	39	0	0	0	126	4

BPS Kabupaten Kendal

Sumber data : Kantor Kecamatan Pegandon

Catatan :

Tabel : 3.1.

**BANYAKNYA RUMAH TANGGA DAN BANGUNAN TEMPAT TINGGAL
KECAMATAN PEGANDON
TAHUN : 2006**

DESA	RUMAH TANGGA	BANGUNAN TEMPAT TINGGAL
(1)	(2)	(3)
01. Pekuncen	521	478
02. Puguh	632	539
03. Wonosari	758	807
04. Dawungsari	401	476
05. Margomulyo	869	718
06. Tegorejo	1.224	1.102
07. Pesawahan	658	488
08. Karangmulyo	701	579
09. Pucangrejo	582	492
10. Gubugsari	968	780
11. Pegandon	698	607
12. Penanggulan	837	746
JUMLAH 2006	8.849	7.812
2005	8.784	7.793
2004	8.677	7.317

BPS Kabupaten Kendal

Sumber data : Statistik Kecamatan Pegandon

Catatan :

Tabel : 3.2

**KEPADATAN RUMAH TANGGA
KECAMATAN PEGANDON**

TAHUN : 2006

DESA	PENDUDUK	RUMAH TANGGA	KEPADATAN (Orang/KK)
(1)	(2)	(3)	(4)
01. Pekuncen	2.017	521	4
02. Puguh	2.687	632	4
03. Wonosari	3.051	758	4
04. Dawungsari	1.639	401	4
05. Margomulyo	3.654	869	4
06. Tegorejo	5.042	1.224	4
07. Pesawahan	2.607	658	4
08. Karangmulyo	2.741	701	4
09. Pucangrejo	2.402	582	4
10. Gubugsari	4.000	968	4
11. Pegandon	2.928	698	4
12. Penanggulan	3.411	837	4
JUMLAH 2006	36.179	8.849	4
2005	35.712	8.784	4
2004	35.539	8.692	4

BPS Kabupaten Kendal

Sumber data : Statistik Kecamatan Pegandon

Catatan :

Tabel : 3.3

**BANYAKNYA KELUARGA MENURUT TAHAPAN
KECAMATAN PEGANDON**

TAHUN : 2006

DESA	PRA	SEJAHTERA	SEJAH- TERA	JUM LAH
	SEJAHTERA	I	II/III	
(1)	(2)	(3)	(4)	(5)
01. Pekuncen	377	101	59	537
02. Puguh	401	52	287	740
03. Wonosari	456	194	132	782
04. Dawungsari	206	69	117	392
05. Margomulyo	398	141	296	835
06. Tegorejo	709	209	375	1.293
07. Pesawahan	607	46	34	687
08. Karangmulyo	456	104	169	729
09. Pucangrejo	220	247	155	622
10. Gubugsari	454	237	273	964
11. Pegandon	290	186	281	757
12. Penanggulan	165	140	563	868
JUMLAH 2006	4.739	1.726	2.741	9.206
2005	5.029	1.271	2.860	9.160
2004	5.094	1.181	2.844	9.119

BPS Kabupaten Kendal

Sumber data : PPLKB Kecamatan Pegandon

Tabel : 3.4

**BANYAKNYA TEMPAT TINGGAL PENDUDUK
KECAMATAN PEGANDON**

TAHUN : 2006

DESA	PER- MANEN	SEMI PER- MANEN	PAPAM	BAMBU	JUMLAH
(1)	(2)	(3)	(4)	(5)	(6)
01. Pekuncen	37	123	198	120	478
02. Puguh	41	38	221	239	539
03. Wonosari	22	39	378	368	807
04. Dawungsari	54	34	380	8	476
05. Margomulyo	62	37	523	96	718
06. Tegorejo	114	81	674	233	1.102
07. Pesawahan	64	124	216	84	488
08. Karangmulyo	47	33	233	266	579
09. Pucangrejo	40	35	342	75	492
10. Gubugsari	79	56	552	93	780
11. Pegandon	294	31	275	7	607
12. Penanggulan	256	147	334	9	746
JUMLAH 2006	1.110	778	4.326	1.598	7.812
2005	1.042	752	4.335	1.664	7.793
2004	1.019	743	4.346	1.675	7.783

BPS Kabupaten Kendal

Sumber data : Statistik Kecamatan Pegandon

Catatan :

Tabel : 3.5

**BANYAKNYA PENDUDUK DIRINCI MENURUT JENIS KELAMIN
KECAMATAN PEGANDON**

TAHUN : 2006

DESA	LAKI-LAKI	PEREMPUAN	JUMLAH
(1)	(2)	(3)	(4)
01. Pekuncen	983	1.024	2.017
02. Puguh	1.301	1.386	2.687
03. Wonosari	1.527	1.524	3.051
04. Dawungsari	774	865	1.639
05. Margomulyo	1.761	1.893	3.654
06. Tegorejo	2.503	2.539	5.042
07. Pesawahan	1.274	1.333	2.607
08. Karangmulyo	1.359	1.382	2.741
09. Pucangrejo	1.232	1.170	2.402
10. Gubugsari	1.972	2.028	4.000
11. Pegandon	1.419	1.509	2.928
12. Penanggulan	1.717	1.694	3.411
JUMLAH 2006	17.822	18.357	36.179
2005	17.554	18.158	35.980
2004	17.460	18.079	35.539

BPS Kabupaten Kendal

Sumber data: Monografi Desa 2006

Catatan :

Tabel : 3.6

KEPADATAN PENDUDUK
KECAMATAN PEGANDON

TAHUN : 2006

DESA	PENDUDUK	LUAS	KEPADATAN
		(Km ²)	(Orang/Km ²)
(1)	(2)	(3)	(4)
01. Pekuncen	2.017	1,50	1.245
02. Pogoh	2.687	1,42	1.892
03. Wonosari	3.051	14,50	210
04. Dawung Sari	1.639	1,01	1.623
05. Margomulyo	3.654	2,01	1.822
06. Tegorejo	5.042	2,21	2.281
07. Pesawahan	2.607	1,88	1.387
08. Karangmulyo	2.741	1,76	1.558
09. Pocangrejo	2.402	1,26	1.906
10. Gubugsari	4.000	2,08	1.923
11. Pegandon	2.928	0,83	3.528
12. Penanggulan	3.411	0,67	5.091
	JUMLAH 2006	36.179	31,12
	2005	35.712	31,12
	2004	35.539	31,12

EPS Kabupaten Kendal

Sumber data : Statistik Kecamatan Pegandon

Catatan :

Tabel : 3.7

**SEX RATIO PENDUDUK LAKI-LAKI TERHADAP PEREMPUAN
KECAMATAN PEGANDON
TAHUN : 2006**

DESA	PENDUDUK		SEX RATIO
	LAKI-LAKI	PEREMPUAN	(PER 1000)
(1)	(2)	(3)	(4)
01. Peluncen	983	1.034	951
02. Puguh	1.301	1.386	939
03. Wonosari	1.527	1.524	1.002
04. Dawungsari	774	865	895
05. Margomulyo	1.761	1.893	930
06. Tegorejo	2.503	2.539	986
07. Pesawahan	1.274	1.333	956
08. Karangmulyo	1.359	1.382	983
09. Pacangrejo	1.232	1.170	1.053
10. Gubugsari	1.972	2.028	972
11. Pegandon	1.419	1.509	940
12. Penanggulan	1.717	1.694	1.014
JUMLAH 2006	17.822	18.357	971
2005	17.554	18.158	967
2004	17.460	18.079	966

BPS Kabupaten Kendal

Sumber data : Statistik Kecamatan Pegandon

Catatan :

Tabel : 3.8

PERKEMBANGAN PENDUDUK PER TAHUN
KECAMATAN PEGANDON
TAHUN : 2001 - 2006

TAHUN	PENDUDUK	PERKEMBANGAN
		PENDUDUK
		(%)
(1)	(2)	(3)
1987		
1988		
1989		
1990		
1991		
1992		
1993		
1994		
1995		
1996		
1997		
1998		
1999		
2000		
2001	35.016	
2002	35.059	0,12
2003	35.292	0,66
2004	35.539	0,70
2005	35.712	0,49
2006	36.179	1,31

BPS Kabupaten Kendal

Sumber data : Statistik Kecamatan Pegandon

Catatan :

Tabel : 3.9

BANYAKNYA PENDUDUK MENURUT KELOMPOK UMUR
DAN JENIS KELAMIN
KECAMATAN PEGANDON
TAHUN : 2006

UMUR	LAKI-LAKI	PEREMPUAN	JUMLAH
(1)	(2)	(3)	(4)
0 - 4	1.463	1.670	3.133
5 - 9	1.730	1.782	3.512
10 - 14	2.034	2.109	4.143
15 - 19	2.121	1.935	4.056
20 - 24	1.645	1.384	3.029
25 - 29	1.286	1.215	2.501
30 - 39	2.736	2.765	5.501
40 - 49	2.187	2.106	4.293
50 - 59	1.184	1.440	2.624
60 keatas	1.436	1.951	3.387
JUMLAH 2006	17.822	18.357	36.179
2005	17.554	18.158	35.712
2004	17.301	17.991	35.265

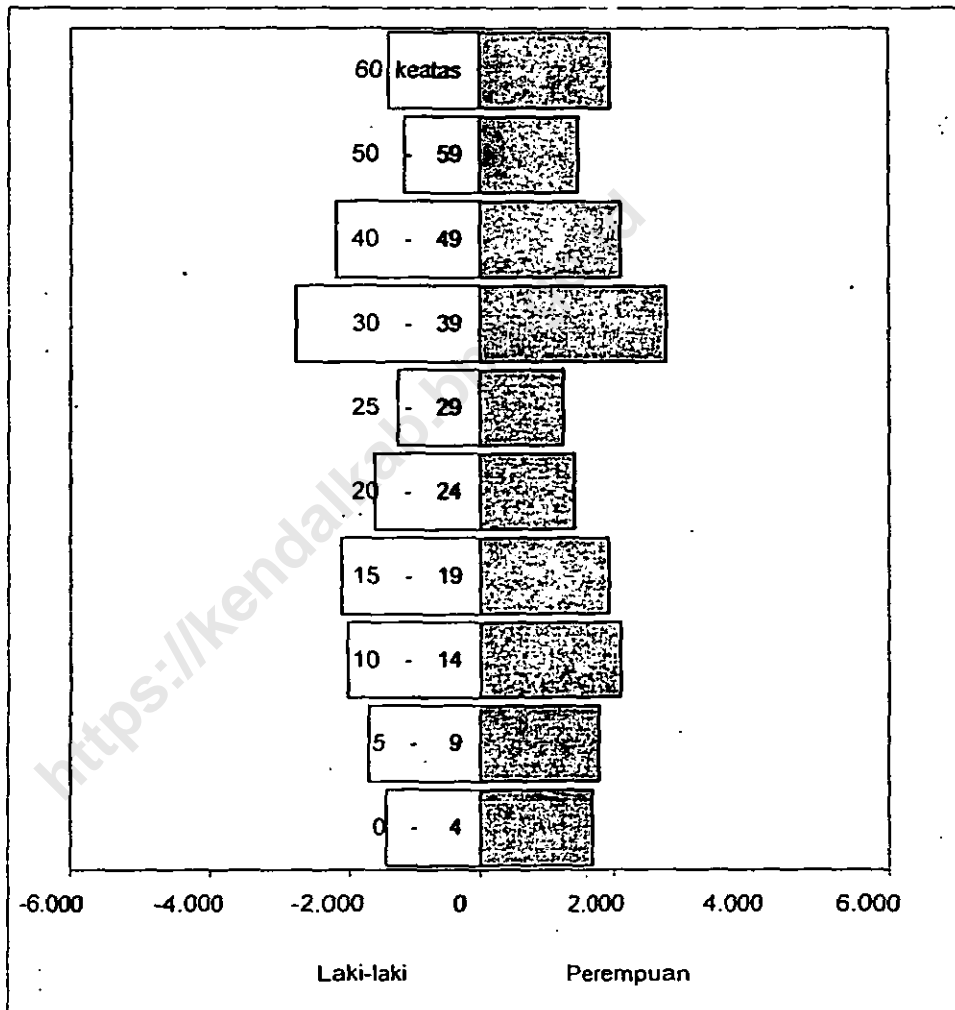
BPS Kabupaten Kendal

Sumber data : Statistik Kecamatan Pegandon

Catatan :

Grafik : 2

**BANYAKNYA PENDUDUK MENURUT KELOMPOK UMUR
DAN JENIS KELAMIN
KECAMATAN PEGANDON
TAHUN : 2006**



Sumber data : Statistik Kecamatan Pegandon

BPS Kabupaten Kendal

Tabel : 3.10

**BANYAKNYA PENDUDUK UMUR 5 - 6, 7 - 12, 13 - 15
KECAMATAN PEGANDON
TAHUN : 2006**

DESA	5 - 6	7 - 12	13 - 15
(1)	(2)	(3)	(4)
01. Pekuncen	84	244	140
02. Puguh	112	365	181
03. Wonosari	119	396	194
04. Dawungsari	70	238	118
05. Margomulyo	144	416	249
06. Tegorejo	193	559	332
07. Pesawahan	52	344	170
08. Karangmulyo	113	373	181
09. Pucangrejo	97	322	156
10. Gubugsari	154	514	251
11. Pegandon	113	331	196
12. Penanggutan	141	411	244
JUMLAH 2006	1.392	4.513	2.412
2005	1.387	4.533	2.436
2004	1.380	4.512	2.424

BPS Kabupaten Kendal

Sumber data : Statistik Kecamatan Pegandon

Catatan :

Tabel : 3.11

BANYAKNYA MUTASI PENDUDUK
KECAMATAN PEGANDON

TAHUN : 2006

DESA	KELA- HIRAN	KEMA- TIAN	DATANG	PERGI
(1)	(2)	(3)	(4)	(5)
01. Pekuncen	40	14	3	0
02. Puguh	61	26	15	6
03. Wonosari	55	10	7	12
04. Dawungsari	27	6	2	2
05. Margomulyo	58	10	0	0
06. Tegorejo	104	36	16	10
07. Pesawahan	49	4	1	4
08. Karangmulyo	30	12	12	6
09. Pucangrejo	38	8	7	0
10. Gubugsari	65	8	9	0
11. Pegandon	55	2	0	0
12. Penanggulan	71	30	4	56
JUMLAH 2006	653	166	76	96
2005	334	217	61	115
2004	493	236	276	317

BPS Kabupaten Kendal

Sumber data : Statistik Kecamatan Pegandon

Catatan :

Tabel : 3.12

**BANYAKNYA PENDUDUK DI ATAS 5 TAHUN
DIRINCI MENURUT PENDIDIKAN
KECAMATAN PEGANDON
TAHUN : 2006**

DESA	TIDAK	TIDAK	BELUM	TAMAT SD
	SEKOLAH	TAMAT SD		
(1)	(2)	(3)	(4)	(5)
01. Pekuncen	402	451	314	475
02. Puguh	100	240	446	1.081
03. Wonosari	335	751	497	977
04. Dawungsari	86	108	270	561
05. Margomulyo	437	534	533	852
06. Tegorejo	586	619	761	1.685
07. Pesawahan	350	395	352	787
08. Karangmulyo	214	357	386	865
09. Pucangrejo	234	249	348	733
10. Gubug Sari	315	604	547	1.473
11. Pegandon	196	519	440	701
12. Penanggulan	156	85	454	1.449
JUMLAH 2006	3.411	4.912	5.348	11.639
2005	3.551	4.967	5.193	11.534
2004	3.668	5.047	5.043	11.429

BPS Kabupaten Kendal

Sumber data : Statistik Kecamatan Pegandon

Catatan :

Tabel : 3.12 (Lanjutan)

**BANYAKNYA PENDUDUK DI ATAS 5 TAHUN
DIRINCI MENURUT PENDIDIKAN
KECAMATAN PEGANDON
TAHUN : 2006**

DESA	TAMAT		
	SLTP	SLTA	PT IAKADEMI
(1)	(6)	(7)	(8)
01. Pekuncen	144	48	21
02. Puguh	366	233	67
03. Wonosari	237	72	23
04. Dawungsari	357	154	42
05. Margomulyo	345	241	34
06. Tegorejo	572	419	118
07. Pesawahan	191	112	32
08. Karangmulyo	308	231	40
09. Pucangrejo	263	216	36
10. Gubugsari	491	230	64
11. Pegandon	408	317	103
12. Penanggutan	744	346	111
JUMLAH 2006	4.426	2.619	691
2005	4.332	2.538	504
2004	4.232	2.463	452

BPS Kabupaten Kendal

Sumber data : Statistik Kecamatan Pegandon

Catatan :

Tabel : 3.13

**BANYAKNYA PENDUDUK DIATAS 10 TAHUN YANG BEKERJA
DIRINCI MENURUT MATA PECAHARIAN
KECAMATAN PEGANDON
TAHUN : 2006**

DESA	PERTANIAN		PERTAMBANGAN DAN PENGALIAN		INDUSTRI PENGOLAHAN	
	PENGU- SAHA	BURUH	PENGU- SAHA	BURUH	PENGU- SAHA	BURUH
(1)	(2)	(3)	(4)	(5)	(6)	(7)
01. Pekuncen	142	463	0	48	24	58
02. Pugu	283	511	0	18	41	186
03. Wonosari	579	373	0	16	28	57
04. Dawungsari	113	215	0	0	24	173
05. Margomulyo	490	806	0	28	39	129
06. Tegorejo	297	357	0	68	62	274
07. Pesawahan	436	618	0	0	27	310
08. Karangmulyo	361	874	0	0	38	152
09. Pucangrejo	594	436	0	0	67	116
10. Gubugsari	241	1.440	0	0	65	122
11. Pegandon	101	116	0	0	51	196
12. Penanggulan	89	61	0	17	74	72
JUMLAH 2006	3.726	6.270	0	195	540	1.845
2005	3.718	6.248	0	188	478	1.787
2004	3.703	6.082	0	167	358	1.758

BPS Kabupaten Kendal

Sumber data : Statistik Kecamatan Pegandon

Catatan :

Tabel : 3.13 Lanjutan

**BANYAKNYA PENDUDUK DIATAS 10 TAHUN YANG BEKERJA
DIRINCI MENURUT MATA PENCAHARIAN
KECAMATAN PEGANDON
TAHUN : 2006**

DESA	LISTRIK, GAS DAN AIR MINUM		BANGUNAN		PERDAGANGAN, HOTEL DAN RESTORAN	
	PENGU- SAHA	BURUH	PENGU- SAHA	BURUH	PENGU- SAHA	BURUH
(1)	(8)	(9)	(10)	(11)	(12)	(13)
01. Pekuncen	0	0	2	8	18	21
02. Puguh	0	0	2	14	108	162
03. Wonosari	0	0	1	12	53	53
04. Dawungsari	0	0	3	6	58	66
05. Margomulyo	0	1	4	16	69	61
06. Tegorejo	0	2	9	23	227	276
07. Pesawahan	0	0	2	13	40	33
08. Karangmulyo	0	0	3	21	98	136
09. Pucangrejo	0	1	3	15	45	44
10. Gubugsari	0	0	1	22	82	73
11. Pegandon	0	0	24	26	128	114
12. Penanggulan	0	2	32	30	149	132
JUMLAH 2006	0	6	86	206	1.075	1.171
2005	0	6	86	118	1.035	1.144
2004	0	192	84	60	872	1.102

BPS Kabupaten Kendal

Sumber data : Statistik Kecamatan Pegandon

Catatan :

Tabel : 3.13 Lanjutan

**BANYAKNYA PENDUDUK DIATAS 10 TAHUN YANG BEKERJA
DIRINCI MENURUT MATA PENCAHARIAN
KECAMATAN PEGANDON -
TAHUN : 2006**

DESA	PENGANGKUTAN DAN KOMUNIKASI		KEUANGAN DAN PERSEWAAN		JASA-JASA	
	PENGU- SAHA	BURUH	PENGU- SAHA	BURUH	PENGU- SAHA	BURUH
(1)	(14)	(15)	(16)	(17)	(18)	(19)
01. Pekuncen	16	9	3	32	50	6
02. Puguh	29	13	2	39	105	13
03. Wonosari	24	8	3	31	59	8
04. Dawungsari	28	9	2	33	52	11
05. Margomulyo	25	18	1	36	72	16
06. Tegorejo	69	34	3	49	155	35
07. Pesawahan	23	19	1	27	49	7
08. Karangmulyo	19	10	0	35	66	9
09. Pucangrejo	21	7	1	24	47	9
10. Gubugsari	34	11	0	38	68	16
11. Pegandon	52	37	1	36	815	29
12. Penanggulan	55	63	1	52	440	37
JUMLAH 2006	395	238	18	432	1.978	196
2005	382	232	18	431	1.956	182
2004	0	6	18	389	1.870	106

BPS Kabupaten Kendal

Sumber data : Statistik Kecamatan Pegandon

Catatan :

Tabel : 4.1.

**BANYAKNYA PUS AKSEPTOR KB AKTIF
KECAMATAN PEGANDON**

TAHUN : 2006

DESA	PUS	KONTRASEPSI		
		IUD	PII	KONDOM
(1)	(2)	(3)	(4)	(5)
01. Pekuncen	357	4	135	0
02. Puguh	452	6	189	0
03. Wonosari	512	4	188	0
04. Dawangsari	267	2	57	0
05. Margomulyo	537	8	150	0
06. Tegorejo	863	27	199	0
07. Pesawahan	390	1	155	0
08. Karangmulyo	434	5	126	0
09. Pucangrejo	402	3	185	0
10. Gubugsari	607	5	179	0
11. Pegandon	494	9	156	0
12. Penanggulan	536	1	126	0
JUMLAH 2006	5.851	75	1.845	0
2005	5.840	68	1.743	0
2004	5.961	74	1.681	0

BPS Kabupaten Kendal

Sumber data : PPLKB Kecamatan Pegandon

Catatan :

Tabel : 4.1. (lanjutan)

**BANYAKNYA PUS AKSEPTOR KB AKTIF
KECAMATAN PEGANDON**

TAHUN : 2006

DESA	KONTRASEPSI				
	INP	SUNTUK	MOP	MOW	JUMLAH
(1)	(6)	(7)	(8)	(9)	(10)
01. Pekuncen	28	104	1	3	632
02. Puguh	25	97	1	2	773
03. Wonosari	51	163	5	23	946
04. Dawungsari	43	88	5	14	476
05. Margomulyo	27	170	13	16	921
06. Tegorejo	32	347	25	15	1.508
07. Pesawahan	12	112	4	9	683
08. Karangmulyo	8	175	4	12	764
09. Pucangrejo	2	106	2	11	711
10. Gubugsari	9	266	4	26	1.636
11. Pegandon	39	132	3	20	853
12. Penanggulan	26	247	8	4	948
JUMLAH 2006	303	2.007	75	155	10.311
2005	262	2.238	75	153	10.379
2004	224	2.223	80	158	10.401

BPS Kabupaten Kendal

Sumber data : PPLKB Kecamatan Pegandon

Catatan :

Tabel : 5.1

BANYAKNYA PEMELUK AGAMA
KECAMATAN PEGANDON

TAHUN : 2006

DESA	ISLAM	KRISTEN		BUDHA	HINDU	LAINNYA
		PROT.	KTL			
(1)	(2)	(3)	(4)	(5)	(6)	(7)
01. Pekuncen	2.017	0	0	0	0	0
02. Puguh	2.671	8	8	0	0	0
03. Wonosari	3.051	0	0	0	0	0
04. Dawungsari	1.626	0	13	0	0	0
05. Margomulyo	3.647	0	7	0	0	0
06. Tegorejo	4.975	37	30	0	0	0
07. Pesawahan	2.607	0	0	0	0	0
08. Karangmulyo	2.721	5	15	0	0	0
09. Pucangrejo	2.402	0	0	0	0	0
10. Gubugsari	3.995	0	5	0	0	0
11. Pegandon	2.920	2	6	0	0	0
12. Penanggulan	3.411	0	0	0	0	0
JUMLAH 2006	36.043	52	84	0	0	0
2005	35.589	43	80	0	0	0
2004	35.425	39	75	0	0	0

BPS Kabupaten Kendal

Sumber data : Statistik Kecamatan Pegandon
Catatan :

Tabel : 52

**BANYAKNYA TEMPAT IBADAH
KECAMATAN PEGANDON**

TAHUN : 2006

DESA	MASJID	MUSHOLA	GEREJA	KUIL/ PURA
(1)	(2)	(3)	(4)	(5)
01. Pekuncen	1	7	0	0
02. Puguh	1	7	0	0
03. Wonosari	4	9	0	0
04. Dawungsari	1	4	0	0
05. Margomulyo	2	11	0	0
06. Tegorejo	2	15	0	0
07. Pesawahan	2	11	0	0
08. Karangmulyo	1	9	0	0
09. Pucangrejo	1	6	0	0
10. Gubugsari	1	18	0	0
11. Pegandon	1	19	0	0
12. Penanggulan	1	16	0	0
JUMLAH 2006	18	132	0	0
2005	18	132	0	0
2004	18	132	0	0

BPS Kabupaten Kendal

Sumber data : Statistik Desa di Kecamatan Pegandon

Catatan :

Tabel : 5.3

PESERTA CALON JAMAAH HAJI
KECAMATAN PEGANDON
TAHUN: 2004 - 2006

DESA	2004	2005	2006
(1)	(2)	(3)	(4)
01. Pekuncen	1	1	1
02. Puguh	6	1	2
03. Wonosari	3	1	1
04. Dawungsari	2	0	1
05. Margomulyo	1	1	1
06. Tegorejo	12	4	5
07. Pesawahan	4	3	2
08. Karangmulyo	5	2	2
09. Pucangrejo	2	6	4
10. Gubugsari	5	5	4
11. Pegandon	4	3	2
12. Penanggulan	6	8	6
JUMLAH	51	35	31

BPS Kabupaten Kendal

Sumber data : KUA Kecamatan Pegandon

Catatan :

Tabel : 5.4

**BANYAKNYA ULAMA, MUBALIGH, DAN KHOTIB
KECAMATAN PEGANDON**

TAHUN : 2006

DESA	ULAMA	MUBALIGH	KHOTIB
(1)	(2)	(3)	(4)
01. Pekuncen	8	0	11
02. Puguh	16	0	7
03. Wonosari	8	1	16
04. Dawungsari	8	0	3
05. Margomulyo	6	0	11
06. Tegorejo	11	3	9
07. Pesawahan	4	0	9
08. Karangmulyo	7	0	5
09. Pucangrejo	4	1	6
10. Gubugsari	12	3	7
11. Pegandon	6	1	9
12. Penanggulan	8	4	6
JUMLAH 2006	98	13	99
2005	97	13	99
2004	98	13	100

BPS Kabupaten Kendal

Sumber data : KUA Kecamatan Pegandon

Catatan :

Tabel :5.5

**BANYAKNYA NIKAH, TALAK, CERAJ DAN RUJUK
KECAMATAN PEGANDON**

TAHUN : 2006

DESA	NIKAH	TALAK	CERAJ	RUJUK
(1)	(2)	(3)	(4)	(5)
01. Pekuncen	17	0	5	0
02. Puguh	24	0	4	0
03. Wonosari	20	1	3	0
04. Dawungsari	16	0	1	0
05. Margomulyo	24	1	4	0
06. Tegorejo	29	1	6	0
07. Pesawahan	22	1	3	0
08. Karangmulyo	19	1	1	0
09. Pucangrejo	17	2	1	0
10. Gubugsari	24	1	3	0
11. Pegandon	25	1	2	0
12. Penanggutan	27	2	4	0
JUMLAH 2006	254	11	37	0
2005	284	11	34	0
2004	351	24	31	0

BPS Kabupaten Kendal

Sumber data : Pengadilan Agama Kecamatan Pegandon

Catatan :

Tabel : 6.1

**BANYAKNYA SEKOLAH TK, MURID DAN GURU
KECAMATAN PEGANDON**

TAHUN : 2005

DESA	SEKOLAH	MURID	GURU
(1)	(2)	(3)	(4)
01. Pekuncen	1	21	1
02. Puguh	1	26	2
03. Wonosari	1	22	2
04. Dawungsari	1	25	2
05. Margomulyo	1	33	2
06. Tegorejo	2	118	4
07. Pesawahan	1	24	2
08. Karangmulyo	1	27	2
09. Pucangrejo	1	23	1
10. Gubugsari	1	31	2
11. Pegandon	1	48	2
12. Penanggulan	1	46	2
	JUMLAH 2005	13	444
	2004	13	433
	2003	11	352

BPS Kabupaten Kendal

Sumber data : Masing-masing Sekolah di Kecamatan Pegandon

Catatan :

Tabel : 6.2

**BANYAKNYA SEKOLAH DASAR NEGERI, MURID DAN GURU
KECAMATAN PEGANDON**

TAHUN : 2006

DESA	SEKOLAH	MURID	GURU
(1)	(2)	(3)	(4)
01. Pekuncen	1	246	8
02. Puguh	2	471	17
03. Wonosari	3	556	24
04. Dawungsari	1	218	9
05. Margomulyo	1	239	8
06. Tegorejo	4	784	35
07. Pesawahan	2	376	16
08. Karangmulyo	2	387	16
09. Pucangrejo	1	255	9
10. Gubugsari	2	490	18
11. Pegandon	1	269	9
12. Penanggulan	1	282	9
JUMLAH 2006	21	4.573	178
2005	21	4.458	178
2004	21	4.437	172

BPS Kabupaten Kendal

Sumber data : Masing-masing Sekolah di Kecamatan Pegandon

Catatan :

Tabel : 6.3

BANYAKNYA MADRASAH IBTIDAIYAH, MURID DAN GURU
KECAMATAN PEGANDON

TAHUN : 2006

DESA	SEKOLAH	MURID	GURU
(1)	(2)	(3)	(4)
01. Pekuncen	0	0	0
02. Puguh	0	0	0
03. Wonosari	0	0	0
04. Dawungsari	0	0	0
05. Margomulyo	0	0	0
06. Tegorejo	0	0	0
07. Pesawahan	0	0	0
08. Karangmulyo	0	0	0
09. Pucangrejo	1	64	8
10. Gubugsari	0	0	0
11. Pegandon	0	0	0
12. Penanggutan	1	168	8
JUMLAH 2005	2	232	16
2004	2	223	16
2003	2	220	15

BPS Kabupaten Kendal

Sumber data : Masing-masing Sekolah di Kecamatan Pegandon

Catatan :

Tabel : 6.4

**BANYAKNYA SEKOLAH LANJUTAN PERTAMA NEGERI, MURID DAN GURU
KECAMATAN PEGANDON**

TAHUN : 2006

DESA	SEKOLAH	MURID	GURU
(1)	(2)	(3)	(4)
01. Pekuncen	0	0	0
02. Puguh	0	0	0
03. Wonosari	0	0	0
04. Dawungsari	0	0	0
05. Margomulyo	0	0	0
06. Tegorejo	1	702	36
07. Pesawahan	0	0	0
08. Karangmulyo	1	547	35
09. Pucangrejo	0	0	0
10. Gubugsari	0	0	0
11. Pegandon	0	0	0
12. Penanggulan	0	0	0
JUMLAH 2006	2	1.249	71
2005	2	1.245	69
2004	2	1.238	63

BPS Kabupaten Kendal

Sumber data : Masing-masing Sekolah di Kecamatan Pegandon

Catatan : Termasuk SLTP Kejuruan Negeri

Tabel : 6.5

**BANYAKNYA SEKOLAH LANJUTAN PERTAMA SWASTA, MURID DAN GURU
KECAMATAN PEGANDON
TAHUN : 2006**

DESA	SEKOLAH	MURID	GURU
(1)	(2)	(3)	(4)
01. Pekuncen	0	0	0
02. Puguh	0	0	0
03. Wonosari	0	0	0
04. Dawungsari	0	0	0
05. Margomulyo	0	0	0
06. Tegorejo	1	262	22
07. Pesawahan	0	0	0
08. Karangmulyo	0	0	0
09. Pucangrejo	0	0	0
10. Gubugsari	0	0	0
11. Pegandon	1	185	19
12. Penanggulan	1	296	20
JUMLAH 2006	3	743	61
2005	3	703	61
2004	3	709	54

BPS Kabupaten Kendal

Sumber data : Masing-masing Sekolah di Kecamatan Pegandon

Catatan : Termasuk SLTP Kejuruan Swasta

Tabel : 6.6

**BANYAKNYA MADRASAH TSANAWIYAH, MURID DAN GURU
KECAMATAN PEGANDON**

TAHUN : 2006

DESA	SEKOLAH	MURID	GURU
(1)	(2)	(3)	(4)
01. Pekuncen	0	0	0
02. Puguh	0	0	0
03. Wonosari	0	0	0
04. Dawungsari	0	0	0
05. Margomulyo	0	0	0
06. Tegorejo	0	0	0
07. Pesawahan	0	0	0
08. Karangmulyo	0	0	0
09. Pucangrejo	0	0	0
10. Gubugsari	0	0	0
11. Pegandon	0	0	0
12. Penanggulan	1	851	32
JUMLAH 2006	1	851	32
2005	1	817	31
2004	1	836	31

BPS Kabupaten Kendal

Sumber data : Masing-masing Sekolah di Kecamatan Pegandon

Catatan :

Tabel : 6.7

**BANYAKNYA SEKOLAH LANJUTAN ATAS NEGERI, MURID DAN GURU
KECAMATAN PEGANDON**

TAHUN : 2006

DESA	SEKOLAH	MURID	GURU
(1)	(2)	(3)	(4)
01. Pekuncen	0	0	0
02. Puguh	0	0	0
03. Wonosari	0	0	0
04. Dawungsari	0	0	0
05. Margomulyo	0	0	0
06. Tegorejo	0	0	0
07. Pesawahan	0	0	0
08. Karangmulyo	0	0	0
09. Pucangrejo	0	0	0
10. Gubugsari	0	0	0
11. Pegandon	1	654	36
12. Penanggulan	0	0	0
JUMLAH 2006	1	654	36
2005	1	651	34
2004	1	647	27

BPS Kabupaten Kendal

Sumber data : Masing-masing Sekolah di Kecamatan Pegandon

Catatan : Termasuk SLTA Kejuruan Negeri

Tabel : 6.8

**BANYAKNYA SEKOLAH LANJUTAN ATAS SWASTA, MURID DAN GURU
KECAMATAN PEGANDON**

TAHUN : 2006

DESA	SEKOLAH	MURID	GURU
(1)	(2)	(3)	(4)
01. Pekuncen	0	0	0
02. Peguh	0	0	0
03. Wonosari	0	0	0
04. Dawungsari	0	0	0
05. Margomulyo	0	0	0
06. Tegorejo	0	0	0
07. Pesawahan	0	0	0
08. Karangmulyo	0	0	0
09. Pucangrejo	0	0	0
10. Gubugsari	0	0	0
11. Pegandon	0	0	0
12. Penanggulan	1	46	8
JUMLAH 2005	1	46	8
2004	1	50	15
2003	1	138	17

BPS Kabupaten Kendal

Sumber data : Masing-masing Sekolah di Kecamatan Pegandon

Catatan : Termasuk SLTA Kejuruan Swasta

Tabel : 7.1

**BANYAKNYA DOKTER, TENAGA MEDIS (MANTRI KESEHATAN),
 BIDAN, DUKUN BAYI, DAN JURU SUNAT
 KECAMATAN PEGANDON
 TAHUN : 2006**

DESA	DOKTER	MANTRI KES.	BIDAN	DUKUN BAYI	JURU SUNAT
(1)	(2)	(3)	(4)	(5)	(6)
01. Pekuncen	0	1	1	1	0
02. Puguh	0	2	2	0	0
03. Wonosari	0	1	1	2	0
04. Dawungsari	0	2	1	1	1
05. Margomulyo	0	3	2	1	1
06. Tegorejo	2	2	3	1	0
07. Pesawahan	0	1	1	1	0
08. Karangmulyo	0	1	1	2	0
09. Pucangrejo	0	1	1	0	0
10. Gubugsari	0	1	2	2	0
11. Pegandon	1	2	1	1	0
12. Penanggutan	1	3	2	1	0
JUMLAH 2006	4	20	18	13	2
2005	5	17	18	13	2
2004	4	17	18	15	2

BPS Kabupaten Kendal

Sumber data : Puskesmas Kecamatan Pegandon

Catatan :

Tabel : 7.2

BANYAKNYA FASILITAS KESEHATAN
KECAMATAN PEGANDON

TAHUN : 2006

DESA	RSU	PUSKESMAS	PUSKESMAS PEMBANTU
(1)	(2)	(3)	(4)
01. Pekuncen	0	0	0
02. Puguh	0	0	0
03. Wonosari	0	0	0
04. Dawungsari	0	0	0
05. Margomulyo	0	0	0
06. Tegorejo	0	1	0
07. Pesawahan	0	0	0
08. Karangmulyo	0	0	1
09. Pucangrejo	0	0	0
10. Gubugsari	0	0	0
11. Pegandon	0	0	0
12. Penanggulan	0	0	0
JUMLAH 2006	0	1	1
2005	0	1	1
2004	0	1	0

BPS Kabupaten Kendal

Sumber data : Puskesmas Kecamatan Pegandon

Catatan :

Tabel : 7.2 (lanjutan)

**BANYAKNYA FASILITAS KESEHATAN
KECAMATAN PEGANDON.**

TAHUN : 2006

DESA	DOKTER UMUM	DOKTER GIGI	RUMAH BERSALIN/ POLINDES
(1)	(5)	(6)	(7)
01. Pekuncen	0	0	1
02. Puguh	0	0	1
03. Wonosari	0	0	1
04. Dawungsari	0	0	1
05. Margomulyo	0	0	1
06. Tegorejo	1	1	1
07. Pesawahan	0	0	1
08. Karangmulyo	0	0	1
09. Pucangrejo	0	0	1
10. Gubugsari	0	0	2
11. Pegandon	1	0	1
12. Penanggulan	1	0	1
JUMLAH 2006	3	1	13
2005	4	1	13
2004	4	1	13

BPS Kabupaten Kendal

Sumber data : Puskesmas Kecamatan Pegandon

Catatan :

Tabel : 7.3

**BANYAKNYA JAMBAN UMUM, INPRES, DAN SWADAYA
KECAMATAN PEGANDON**

TAHUN : 2006

DESA	UMUM	INPRES	SWADAYA
(1)	(2)	(3)	(4)
01. Pekuncen	0	6	168
02. Puguh	0	19	263
03. Wonosari	0	7	146
04. Dawungsari	0	6	230
05. Margomulyo	0	22	259
06. Tegorejo	0	6	547
07. Pesawahan	0	7	131
08. Karangmulyo	0	9	149
09. Pucangrejo	0	7	128
10. Gubugsari	0	10	176
11. Pegandon	0	7	323
12. Penanggulan	0	6	339
JUMLAH 2006	0	112	2.859
2005	0	112	2.859
2004	0	112	2.715

BPS Kabupaten Kendal

Sumber data : Puskesmas Kecamatan Pegandon

Catatan :

Tabel : 7.4

**BANYAKNYA SARANA AIR BERSIH
KECAMATAN PEGANDON
TAHUN : 2006**

DESA	SUMUR ARTETIS	SPT	SUMUR GALI	PELANG- GAN PAM
(1)	(2)	(3)	(4)	(5)
01. Pekuncen	0	0	358	0
02. Puguh	0	0	476	0
03. Wonosari	0	0	688	0
04. Dawungsari	0	0	392	47
05. Margomulyo	0	0	698	136
06. Tegorejo	0	0	1.069	249
07. Pesawahan	0	0	410	0
08. Karangmulyo	0	5	469	0
09. Pucangrejo	0	0	385	0
10. Gubugsari	0	0	714	0
11. Pegandon	0	0	558	246
12. Penanggulan	0	0	679	266
JUMLAH 2006	0	0	6.896	944
2005	0	5	3.908	753
2004	0	5	3.807	665

BPS Kabupaten Kendal

Sumber data : Puskesmas Kecamatan Pegandon

Catatan :

Tabel : 8.1

BANYAKNYA PENDERITA CACAT
KECAMATAN PEGANDON

TAHUN : 2006

DESA	JENIS PENDERITA CACAT						
	TUNA NETRA	TUBUH	MEN TAL	PSIKOTIK	TULI	BISU TULI	JUM LAH
(1)	(2)	(3)	(4)	(5)	(6)	(7)	(8)
01. Pekuncen	2	2	1	0	0	1	6
02. Puguh	2	1	2	1	0	4	10
03. Wonosari	3	1	2	1	0	2	9
04. Dawungsari	1	1	1	0	0	2	5
05. Margomulyo	3	2	2	2	0	1	10
06. Tegorejo	3	3	2	3	0	2	13
07. Pesawahan	4	1	3	2	0	0	10
08. Karangmulyo	0	2	3	3	0	2	10
09. Pucangrejo	1	3	1	1	0	2	8
10. Gubugsari	3	3	2	2	0	5	15
11. Pegandon	1	4	2	2	0	2	11
12. Penanggulan	0	3	3	0	0	1	7
JUMLAH 2006	23	26	24	17	0	24	114
2005	25	26	23	17	0	23	114
2004	25	26	40	0	0	23	114

BPS Kabupaten Kendal

Sumber data : Kantor Kecamatan Pegandon

Catatan :

Tabel : 9.1

LUAS PANEN DAN PRODUKSI PADI SAWAH DAN GOGO
KECAMATAN PEGANDON

TAHUN : 2006

DESA	PADI SAWAH		PADI GOGO	
	LUAS	PRODUKSI	LUAS	PRODUKSI
	(Ha)	(Ton)	(Ha)	(Ton)
(1)	(2)	(3)	(4)	(5)
01. Pekuncen	36,00	200,00	16,00	57,00
02. Puguh	93,00	560,00	8,00	35,00
03. Wonosari	24,00	134,00	70,00	262,00
04. Dawungsari	65,00	424,00	0,00	0,00
05. Margomulyo	109,00	754,00	0,00	0,00
06. Tegorejo	109,70	749,00	0,00	0,00
07. Pesawahan	110,00	760,00	0,00	0,00
08. Karangmulyo	98,00	678,00	0,00	0,00
09. Pucangrejo	77,00	532,00	0,00	0,00
10. Gubugsari	114,00	788,00	0,00	0,00
11. Pegandon	36,00	238,00	0,00	0,00
12. Penanggulan	46,00	305,00	0,00	0,00
JUMLAH 2006	917,70	6.122,00	94,00	354,00
2005	917,70	6.092,00	101,00	354,00
2004	921,70	6.132,00	91,00	319,30

BPS Kabupaten Kendal

Sumber data : KCD Kecamatan Pegandon

Catatan :

Tabel : 9.2

**LUAS PANEN DAN PRODUKSI PADI DAN JAGUNG
KECAMATAN PEGANDON**

TAHUN : 2006

DESA	PADI		JAGUNG	
	LUAS	PRODUKSI	LUAS	PRODUKSI
	(Ha)	(Ton)	(Ha)	(Ton)
(1)	(2)	(3)	(4)	(5)
01. Pekuncen	52,00	257,00	60,50	272,25
02. Puguh	101,00	595,00	6,00	30,00
03. Wonosari	94,00	396,00	40,00	180,00
04. Dawungsari	65,00	424,00	0,00	0,00
05. Margomulyo	109,00	754,00	0,00	0,00
06. Tegorejo	109,70	749,00	9,00	52,25
07. Pesawaban	110,00	760,00	0,00	0,00
08. Karangmulyo	98,00	678,00	0,00	0,00
09. Pucangrejo	77,00	532,00	0,00	0,00
10. Gubugsari	114,00	788,00	0,00	0,00
11. Pegandon	36,00	238,00	0,00	0,00
12. Penanggulan	46,00	305,00	0,00	0,00
JUMLAH 2006	1.011,70	6.476,00	115,50	534,50
2005	1.018,70	6.446,00	121,00	423,25
2004	1.012,70	7.292,25	134,50	470,75

BPS Kabupaten Kendal

Sumber data : KCD Kecamatan Pegandon

Catatan :

Tabel : 9.3

**LUAS PANEN DAN PRODUKSI KACANG TANAH DAN KEDELAI
KECAMATAN PEGANDON**

TAHUN : 2006

DESA	KACANG TANAH		KEDELAI		
	LUAS	PROD	LUAS	PROD	
	(Ha)	(Ton)	(Ha)	(Ton)	
(1)	(2)	(3)	(4)	(5)	
01. Pekuncen	2,50	24,00	0,00	0,00	
02. Puguh	0,00	0,00	0,00	0,00	
03. Wonosari	16,00	152,00	0,00	0,00	
04. Dawungsari	0,00	0,00	0,00	0,00	
05. Margomulyo	0,00	0,00	0,00	0,00	
06. Tegorejo	0,00	0,00	0,00	0,00	
07. Peswahan	0,00	0,00	0,00	0,00	
08. Karangmulyo	0,00	0,00	0,00	0,00	
09. Pucangrejo	0,00	0,00	0,00	0,00	
10. Gobog Sari	0,00	0,00	0,00	0,00	
11. Pegandon	0,00	0,00	0,00	0,00	
12. Penanggulan	0,00	0,00	0,00	0,00	
	JUMLAH 2006	18,50	176,00	0,00	0,00
	2005	15,50	147,50	0,00	0,00

BPS Kabupaten Kendal

Sumber data : KCD Kecamatan Pegandon

Catatan :

Tabel : 9.4

BANYAKNYA UNGGAS
KECAMATAN PEGANDON
TAHUN : 2006

DESA	AYAM KAMPUNG	AYAM RAS PETELOR	AYAM RAS PEDAGING	ITIK MANILA
(1)	(2)	(3)	(4)	(5)
01. Pekuncen	1.150	0	0	240
02. Puguh	2.500	0	0	146
03. Wonosari	2.600	0	4.500	60
04. Dawungsari	1.300	0	0	32
05. Margomulyo	2.100	0	0	598
06. Tegorejo	4.500	0	0	112
07. Pesawahan	2.400	0	0	205
08. Karangmulyo	3.700	0	0	48
09. Pucangrejo	2.600	0	0	127
10. Gubugsari	3.200	0	0	168
11. Pegandon	2.500	0	0	41
12. Penanggulan	2.200	0	0	48
JUMLAH 2006	30.750	0	4.500	1.825
2005	31.068	0	2.600	1.878
2004	31.068	0	2.400	787

BPS Kabupaten Kendal

Sumber data : Petugas Peternakan Kecamatan Pegandon

Catatan :

Tabel : 9.4 (lanjutan)

BANYAKNYA UNGGAS
KECAMATAN PEGANDON
TAHUN : 2006

DESA	ITIK	BURUNG PUYUH	ANGSA
(1)	(6)	(7)	(8)
01. Pekuncen	250	0	6
02. Puguh	30	0	6
03. Wonosari	50	0	7
04. Dawungsari	25	0	5
05. Margomulyo	40	0	4
06. Tegorejo	120	0	9
07. Pesawahan	135	400	7
08. Karangmulyo	25	0	6
09. Pucangrejo	50	0	5
10. Gubugsari	48	0	5
11. Pegandon	23	0	6
12. Penanggulan	80	0	6
JUMLAH 2006	876	400	72
2005	778	400	68
2004	1.860	400	46

BPS Kabupaten Kendal

Sumber data : Petugas Peternakan Kecamatan Pegandon

Catatan :

Tabel : 9.5

**BANYAKNYA TERNAK
KECAMATAN PEGANDON**

TAHUN : 2006

DESA	SAPI	SAPI	KERBAU	KUDA	
	BIASA	PERAH			
(1)	(2)	(3)	(4)	(5)	
01. Pekuncen	72	0	13	6	
02. Puguh	24	0	17	10	
03. Wonosari	18	0	44	9	
04. Dawungsari	0	0	6	7	
05. Margomulyo	7	0	2	4	
06. Tegorejo	12	0	13	5	
07. Pesawahan	17	0	3	4	
08. Karangmulyo	7	0	6	2	
09. Pucangrejo	6	0	8	2	
10. Gabugsari	4	0	9	1	
11. Pegandon	0	0	0	0	
12. Penanggulan	0	0	0	0	
	JUMLAH 2006	167	0	121	50
	2005	204	0	133	55
	2004	268	0	142	57

BPS Kabupaten Kendal

Sumber data : Petugas Peternakan Kecamatan Pegandon

Catatan :

Tabel : 9.5 (lanjutan)

BANYAKNYA TERNAK
KECAMATAN PEGANDON

TAHUN : 2006

DESA	KAMBING	DOMBA	BABI
(1)	(6)	(7)	(8)
01. Pekuncen	59	0	0
02. Puguh	46	0	0
03. Wonosari	112	19	0
04. Dawungsari	32	0	0
05. Margomulyo	21	57	0
06. Tegorejo	76	0	0
07. Pesawahan	42	0	0
08. Karangmulyo	14	0	0
09. Pucangrejo	43	0	0
10. Gubugsari	81	0	0
11. Pegandon	51	0	0
12. Penanggulan	42	0	0
JUMLAH 2006	619	76	0
2005	656	103	8
2004	673	123	0

BPS Kabupaten Kendal

Sumber data : Petugas Peternakan Kecamatan Pegandon

Catatan :

Tabel : 10.1

**BANYAKNYA SARANA ANGKUTAN DARAT
KENDARAAN BERMOTOR
KECAMATAN PEGANDON
TAHUN : 2006**

DESA	COLT	BUS	TRUK	MOBIL PRIBADI/ DINAS	SEPEDA MOTOR
(1)	(2)	(3)	(4)	(5)	(6)
01. Pekuncen	2	0	1	6	101
02. Puguh	5	0	1	13	132
03. Wonosari	6	0	0	6	131
04. Dawungsari	4	0	1	6	102
05. Margomulyo	5	0	1	8	136
06. Tegorejo	13	0	4	32	423
07. Pesawahan	2	0	3	5	116
08. Karangmulyo	4	0	1	5	211
09. Pucangrejo	0	0	0	4	208
10. Gubugsari	6	0	1	7	245
11. Pegandon	7	0	1	12	123
12. Penanggulan	13	0	3	14	141
JUMLAH 2006	67	0	17	118	2.069
2005	67	3	17	103	1.771
2004	67	3	17	103	1.771

BPS Kabupaten Kendal

Sumber data : Statistik Kecamatan Pegandon

Catatan :

Tabel : 10.2

**BANYAKNYA SARANA ANGKUTAN DARAT
KENDARAAN TAK BERMOTOR
KECAMATAN PEGANDON
TAHUN : 2006**

DESA	DOKAR	GEROBAK	GEROBAK	BECAK	SEPEDA
		DORONG	HEWAN		
(1)	(2)	(3)	(4)	(5)	(6)
01. Pekuncen	6	5	0	4	276
02. Puguh	10	4	0	13	231
03. Wonosari	8	4	0	2	80
04. Dawungsari	7	11	0	6	118
05. Margomulyo	3	18	0	21	622
06. Tegorejo	4	11	0	36	472
07. Pesawahan	3	20	0	21	368
08. Karaomulyo	2	15	0	4	382
09. Pucangrejo	2	12	0	14	137
10. Gubugsari	1	23	0	28	261
11. Pegandon	0	8	0	31	182
12. Penanggulan	0	8	0	38	513
JUMLAH 2006	46	139	0	218	3.642
2005	55	126	1	159	3.533
2004	55	126	1	159	3.533

BPS Kabupaten Kendal

Sumber data : Statistik Kecamatan Pegandon

Catatan :

Tabel : 11.1

**BANYAKNYA TELEVISI, RADIO, LISTRIK PLN, DAN TELEPHON
KECAMATAN PEGANDON**

TAHUN : 2006

DESA	TV	RADIO	LISTRIK PLN	TELEPHON
(1)	(2)	(3)	(4)	(5)
01. Pekuncen	154	116	357	0
02. Puguh	192	128	496	12
03. Wonosari	231	72	423	0
04. Dawungsari	160	43	329	9
05. Margomulyo	271	395	619	18
06. Tegorejo	396	201	1.108	25
07. Pesawahan	185	141	443	6
08. Karangmulyo	197	62	497	0
09. Pucangrejo	398	126	403	4
10. Gubugsari	276	114	469	11
11. Pegandon	219	79	663	34
12. Penanggulan	253	88	762	46
JUNLAH 2006	2.932	1.565	6.569	165
2005	2.804	1.526	0	73
2004	2.410	1.526	0	73

BPS Kabupaten Kendal

Sumber data : Statistik Kecamatan Pegandon

Catatan :

Tabel : 12.1

**BANYAKNYA LAPANGAN OLAHRAGA
KECAMATAN PEGANDON**

TAHUN : 2006

DESA	SEPAK BOLA	VOLLEY	BULU TANGKIS	TENIS
(1)	(2)	(3)	(4)	(5)
01. Pekuncen	1	0	0	1
02. Puguh	1	1	1	1
03. Wonosari	0	1	2	0
04. Dawungsari	1	0	2	0
05. Margomulyo	0	2	1	0
06. Tegorejo	1	3	4	0
07. Pesawahan	1	1	1	0
08. Karangmulyo	1	1	1	0
09. Pucangrejo	0	2	1	0
10. Gubugsari	1	1	1	0
11. Pegandon	0	1	3	0
12. Penanggulan	1	2	3	0
JUMLAH 2006	8	15	20	0
2005	8	15	20	0
2004	8	13	20	0

BPS Kabupaten Kendal

Sumber data : Kantor Kecamatan Pegandon

Catatan :

Tabel : 13.1

**BANYAKNYA SURAT TANDA TERIMA SETORAN (STTS)
KECAMATAN PEGANDON**

TAHUN : 2006

DESA	BANYAKNYA	
	SURAT TANDA TERIMA SETORAN (STTS)	
(1)	(2)	
01. Pekuncen		1.701
02. Puguh		1.428
03. Wonosari		2.388
04. Dawangsari		843
05. Margomulyo		1.863
06. Tegorejo		2.612
07. Pesawahan		1.777
08. Karangmulyo		1.444
09. Pucangrejo		1.485
10. Gubugsari		2.105
11. Pegandon		1.155
12. Penanggulan		1.228
	JUMLAH 2006	20.029
	2005	20.015
	2004	19.945

BPS Kabupaten Kendal

Sumber data : Kantor Kecamatan Pegandon

Catatan :

Tabel : 13.2

PEMASUKAN PAJAK BUMI DAN BANGUNAN
KECAMATAN PEGANDON

TAHUN : 2006

DESA	PEMASUKAN PBB
	(000)
(1)	(2)
01. Pekuncen	20.863,00
02. Puguh	19.974,00
03. Wonosari	15.435,00
04. Dawungsari	13.647,00
05. Margomulyo	28.387,00
06. Tegorejo	44.683,00
07. Pesawahan	23.789,00
08. Karangmulyo	22.083,00
09. Pucangrejo	15.263,00
10. Gubugsari	22.526,00
11. Pegandon	17.584,00
12. Penanggulan	18.575,00
JUMLAH 2006	262.809,00
2005	201.056,00
2005	188.689,00

BPS Kabupaten Kendal

Sumber data : Kantor Kecamatan Pegandon

Catatan :