

Katalog BPS :1102001.6172.010



KECAMATAN SINGKAWANG SELATAN DALAM ANGKA

2014



BADAN PUSAT STATISTIK
KOTA SINGKAWANG

Kecamatan Singkawang Selatan

Dalam Angka

2014

<http://singkawangkota.bps.go.id>

KECAMATAN SINGKAWANGSELATAN

DALAM ANGKA 2014

Katalog BPS : 1102001.6172.010

UkuranBuku : 21 x 16,5 cm

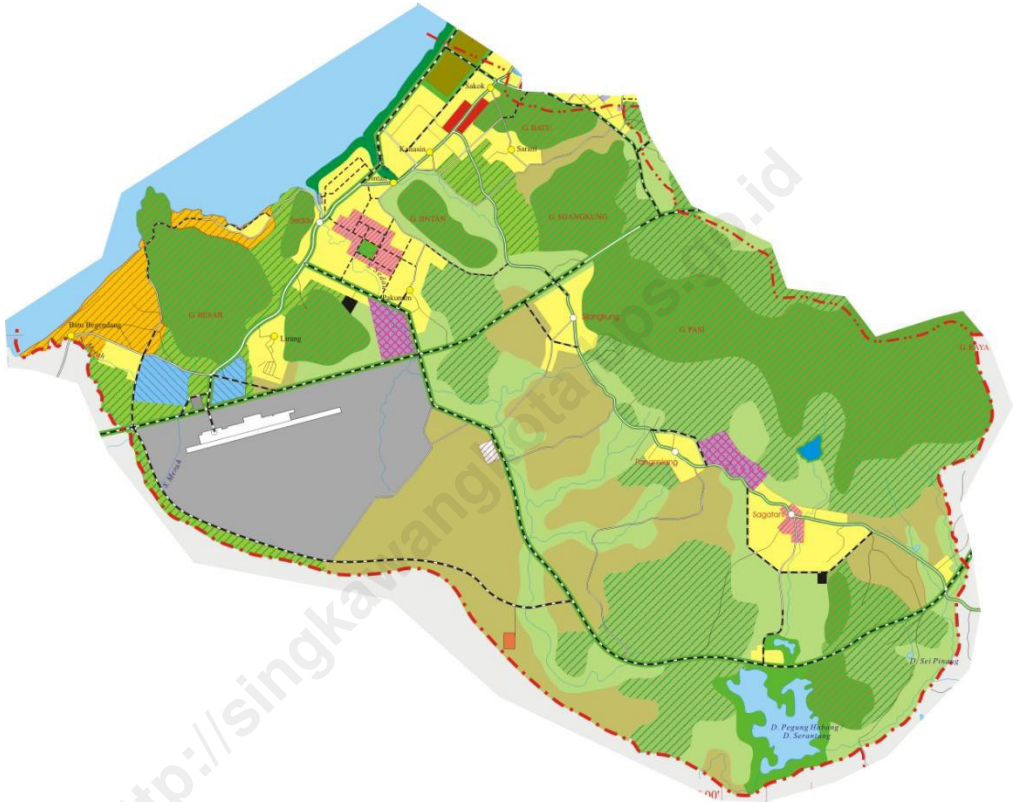
Naskah : BadanPusatStatistik Kota Singkawang

**Gambar : KoordinatorStatistikKecamatan
SingkawangSelatan**

DiterbitkanOleh : BadanPusatStatistik Kota Singkawang

<http://singkawangkota.bps.go.id>

PETA SINGKAWANG SELATAN



PEMERINTAH KOTA SINGKAWANG
KECAMATAN SINGKAWANG SELATAN

KATA SAMBUTAN

Dengan memanjatkan puji dan syukur ke hadirat Tuhan YME saya menyambut gembira atas terbitnya Publikasi Tahunan **“KECAMATAN SINGKAWANG SELATAN DALAM ANGKA 2014”** yang merupakan penerbitan yang kedelapan dari sejak pemekaran Kecamatan.

Terbitnya Publikasi ini disajikan hasil-hasil pelaksanaan pembangunan khususnya Kecamatan Singkawang Selatan secara kuantitatif, yaitu data/informasi statistik selama tahun 2013, sangat dirasakan manfaatnya. Melalui publikasi ini akan diperoleh informasi lengkap tentang perkembangan dan hasil kegiatan pembangunan.

Selain itu, publikasi ini diharapkan dapat digunakan sebagai dasar dalam melakukan evaluasi terhadap hasil-hasil pembangunan dan selanjutnya dijadikan arah dalam hal pengambilan kebijakan yang berkaitan dengan pembangunan.

Kami berharap penerbitan publikasi ini secara berkesinambungan dan ucapan terima kasih kepada berbagai pihak yang telah membantu, semoga Tuhan YME menyertai dan memberkahi usaha dan pengabdian kita terhadap nusa dan bangsa.

Singkawang Oktober 2014

Camat Singkawang Selatan

Drs. H.ELMIN.MH.
NIP. 19621108 198903 1 007

KATA PENGANTAR

Penerbitan publikasi "**KECAMATAN SINGKAWANG SELATAN DALAM ANGKA 2014**" oleh Badan Pusat Statistik merupakan kelanjutan dari publikasi yang sama dari tahun-tahun sebelumnya.

Dalam penerbitan ini disajikan hasil-hasil pembangunan Kecamatan Singkawang Selatan secara kuantitatif, yaitu data/informasi statistik mengenai pelaksanaan pembangunan di Kecamatan Singkawang Selatan yang ditinjau dari berbagai bidang sosial, ekonomi dan lain sebagainya. Data yang disajikan adalah kumpulan data skunder yang bersumber dari berbagai instansi/dinas/lembaga baik pemerintah maupun swasta serta hasil olahan data primer yang dilakukan oleh BPS Kota Singkawang.

Kepada semua pihak yang telah membantu kegiatan penyusunan dan penerbitan buku ini, kami mengucapkan terima kasih. Kami juga mengharapkan saran dan kritik, demi perbaikan dan penyempurnaan pada penerbitan yang akan datang.

Semoga Publikasi ini bermanfaat bagi kita semua.

Singkawang, Oktober 2014

**Koordinator Statistik Kecamatan
Singkawang Selatan,**

MASUDI

NIP. 19590407 198102 1 004

DAFTAR ISI

KATA SAMBUTAN	i
KATA PENGANTAR	ii
DAFTAR ISI	iii
DAFTAR GAMBAR	iv
DAFTAR TABEL	v
Bab.1 Geografi	1
Bab.2 Pemerintahan	10
Bab.3 Penduduk	21
Bab.4 Sosial	36
Bab.5 Pertanian	79
Bab.6 Industri	89
Bab.7 Transportasi dan Komunikasi	93
Bab.8 Keuangan	106

DAFTAR GAMBAR

Gambar 1.	Persentase Luas Wilayah Kecamatan Singkawang Selatan Menurut Kelurahan Tahun 2013.....	3
Gambar 2.	Jumlah Kepala Keluarga Kecamatan Singkawang Selatan Tahun 2013.....	12
Gambar 3.	Jumlah Penduduk Menurut Jenis Kelamin di Kecamatan Singkawang Selatan Tahun 2013.....	23
Gambar 4.	Jumlah Murid Menurut Tingkat Pendidikan Kecamatan Singkawang Selatan Tahun 2013.....	39
Gambar 5.	Persentase Luas Panen Padi dan Palawija Kecamatan Singkawang Selatan Tahun 2013.....	81
Gambar 6.	Banyaknya Perusahaan Industri Sedang dan Tenaga Kerja di Kecamatan Singkawang Selatan Tahun 2013.....	91
Gambar 7.	Banyaknya Jasa Pos Dan Telekomunikasi di Kecamatan Singkawang Selatan Tahun 2013.....	95
Gambar 8.	Persentase Realisasi Pajak Bumi dan Bangunan Menurut Kelurahan di Kecamatan Singkawang Selatan Tahun 2013 .	102

DAFTAR TABEL

	halaman
Tabel : 1.1	
Batas -Batas Wilayah Kecamatan Singkawang Selatan Menurut Arah Mata Angin	4
Tabel : 1.2	
Letak Geografis Kecamatan Singkawang Selatan menurut lintang dan bujur	4
Tabel : 1.3	
Luas Wilayah Kecamatan Singkawang Selatan Menurut Kelurahan/Desa Tahun 2013.....	5
Tabel : 1.4	
Luas Wilayah Menurut Penggunaan Lahan di Kecamatan Singkawang Selatan Tahun 2013.....	6
Tabel : 1.5	
Letak Wilayah Kelurahan/Desa di Kecamatan Singkawang Selatan Menurut Pantai/Bukan Pantai Tahun 2013.....	7
Tabel : 1.6	
Letak Ketinggian Kelurahan/Desa di Kecamatan Singkawang Selatan Menurut Ketinggian dari Permukaan Laut Tahun 2013.	8
Tabel : 1.7	
Jarak Tempuh dari Kantor Kelurahan/Desa Ke Kantor Camat di Kecamatan Singkawang Selatan	9
Tabel : 2.1.1	
Nama-Nama Camat Yang Pernah/Masih Menjabat di Kecamatan Singkawang Selatan sampai dengan Tahun 2013...	13
Tabel : 2.1.2	
Nama-Nama Perangkat Kecamatan yang Masih Menjabat di Kantor Camat Singkawang Selatan Tahun 2013.....	14
Tabel : 2.2.1	
Klasifikasi Dan Status Kelurahan/Desa di Kecamatan Singkawang Selatan Tahun 2013	15
Tabel : 2.2.2	
Klasifikasi Perkembangan Kelurahan/Desa di Kecamatan Singkawang Selatan Tahun 2013	16

Tabel : 2.2.3	
Perkembangan Kategori LKMD di Kecamatan Singkawang Selatan Tahun 2013.....	17
Tabel : 2.2.4.	
Banyaknya Rukun Warga, Rukun Tetangga dan Kepala Keluarga di Kecamatan Singkawang Selatan Tahun 2013.....	18
Tabel : 2.3.1	
Realisasi Pembuatan KTP di Kecamatan Singkawang Selatan Tahun 2010 –2013.....	19
Tabel : 2.3.2	
Realisasi Pembuatan KK di Kecamatan Singkawang Selatan Tahun 2006 –2012.....	20
Tabel : 3.1.1	
Banyaknya Penduduk Kecamatan Singkawang Selatan Tahun 2010 –2013.....	24
Tabel : 3.1.2	
Luas Desa, Penduduk dan Kepadatan penduduk Kecamatan Singkawang Selatan Tahun 2013.....	25
Tabel : 3.1.3	
Kepadatan Penduduk per Rumah Tangga di Kecamatan Singkawang Selatan Tahun 2013.....	26
Tabel : 3.1.4	
Penduduk Menurut Jenis Kelamin di Kecamatan Singkawang Selatan Tahun 2013.....	27
Tabel : 3.1.5	
Penduduk Menurut Kelompok Umur I Kecamatan Singkawang Selatan Tahun 2013.	28
Tabel : 3.1.6	
Penduduk WNI Menurut Jenis Kelamin di Kecamatan Singkawang Selatan Tahun 2013.....	29
Tabel : 3.1.7	
Penduduk WNA Menurut Jenis Kelamin di Kecamatan Singkawang Selatan Tahun 2013.....	30
Tabel : 3.1.8	
Banyaknya Mutasi Penduduk (Lahir, Mati, Pindah, Datang) di Kecamatan Singkawang Selatan Tahun 2013.....	31
Tabel : 3.1.9	

Kelahiran dan Kematian Menurut Jenis Kelamin di Kecamatan Singkawang Selatan Tahun 2013.....	32
Tabel : 3.1.10	
Pindah dan Datang Menurut Jenis Kelamin di Kecamatan Singkawang Selatan Tahun 2013	33
Tabel : 3.2.1	
Penduduk Wajib Memiliki KTP di Kecamatan Singkawang Selatan Tahun 2013.....	34
Tabel : 3.2.2	
Penduduk Yang Memiliki KTP di Kecamatan Singkawang Selatan Tahun 2013.....	35
Tabel : 3.2.3	
Banyaknya Penduduk Menurut Jenis Agama/Kepercayaan di Kecamatan Singkawang Selatan Tahun 2013.....	36
Tabel : 4.1.1	
Banyaknya Sekolah Menurut Jenisnya di Kecamatan Singkawang Selatan Tahun 2013.....	42
Tabel : 4.1.2	
Banyaknya Ruang Belajar dan Kelas TK di Kecamatan Singkawang Selatan Tahun 2013.....	44
Tabel : 4.1.3	
Banyaknya Ruang Belajar dan Kelas SD di Kecamatan Singkawang Selatan Tahun 2013.....	45
Tabel : 4.1.4	
Banyaknya Ruang Belajar dan Kelas SLTP di Kecamatan Singkawang Selatan Tahun 2013.....	46
Tabel : 4.1.5	
Banyaknya Ruang Belajar dan Kelas SMU di Kecamatan Singkawang Selatan Tahun 2013.....	47
Tabel : 4.1.6	
Banyaknya Murid dan Guru TK di Kecamatan Singkawang Selatan Tahun 2013.....	48
Tabel : 4.1.7	
Banyaknya Murid dan Guru SD di Kecamatan Singkawang Selatan Tahun 2013.....	49
Tabel : 4.1.8	

Banyaknya Murid dan Guru SLTP di Kecamatan Singkawang Selatan Tahun 2013.....	50
Tabel : 4.1.9	
Banyaknya Murid dan Guru SMU di Kecamatan Singkawang Selatan Tahun 2013.....	51
Tabel : 4.1.10	
Banyaknya Sekolah di luar Dinas Pendidikan di Kecamatan Singkawang Selatan Tahun 2013.....	52
Tabel :4.1.11	
Banyaknya Ruang Belajar dan Kelas TK di luar Dinas Pendidikan di Kecamatan Singkawang Selatan Tahun 2013	54
Tabel :4.1.12	
Banyaknya Ruang Belajar dan Kelas SD di luar Dinas Pendidikan di Kecamatan Singkawang Selatan Tahun 2013..	55
Tabel :4.1.13	
Banyaknya Ruang Belajar dan Kelas SLTP di luar Dinas Pendidikan di Kecamatan Singkawang Selatan Tahun 2013..	56
Tabel :4.1.14	
Banyaknya Ruang Belajar dan Kelas SMU di luar Dinas Pendidikan di Kecamatan Singkawang Selatan Tahun 2013..	57
Tabel :4.1.15	
Banyaknya Murid dan Guru TK di luar Dinas Pendidikan di Kecamatan Singkawang Selatan Tahun 2013.....	58
Tabel :4.1.16	
Banyaknya Murid dan Guru SD di luar Dinas Pendidikan di Kecamatan Singkawang Selatan Tahun 2013.....	59
Tabel :4.1.17	
Banyaknya Murid dan Guru SLTP di luar Dinas Pendidikan di Kecamatan Singkawang Selatan Tahun 2013.....	60
Tabel :4.1.18	
Banyaknya Murid dan Guru SMU di luar Dinas Pendidikan di Kecamatan Singkawang Selatan Tahun 2013.....	61
Tabel :4.1.19	
Banyaknya Sekolah, Murid dan Guru Menurut Tingkat Pendidikan di Kecamatan Singkawang Selatan Tahun 2013..	62
Tabel : 4.2.1	
Banyaknya Fasilitas Sarana/Prasarana Kesehatan di Kecamatan Singkawang Selatan Tahun 2013.....	63

Tabel : 4.2.2	
Banyaknya Tenaga Medis /Paramedis di Kecamatan Singkawang Selatan Tahun 2013.....	64
Tabel : 4.2.3	
Banyaknya Sarana Kesehatan Menurut Kelurahan/Desa di Kecamatan Singkawang Selatan Tahun 2013.....	65
Tabel : 4.2.4	
Banyaknya Tenaga Kesehatan Menurut Desa di Kecamatan Singkawang Selatan Tahun 2013.....	66
Tabel : 4.2.5	
Banyaknya PUS dan Peserta KB Aktif di Kecamatan Singkawang Selatan Tahun 2013.....	67
Tabel : 4.2.6	
Target dan Realisasi Peserta KB Baru di Kecamatan Singkawang Selatan Tahun 2013.....	69
Tabel : 4.2.7	
Banyaknya Keluarga Sejahtera Menurut Alasan di Kecamatan Singkawang Selatan Tahun 2010.....	71
Tabel : 4.3.1	
Banyaknya Kejahatan/Pelanggaran yang Dilaporkan dan Diselesaikan Polsek Singkawang Selatan Tahun 2013.....	72
Tabel : 4.4.1	
Banyaknya Tempat Ibadah Menurut jenisnya di Kecamatan Singkawang Selatan Tahun 2013.....	74
Tabel : 4.4.2	
Banyaknya Nikah, Talak, Cerai, dan Rujuk di Kecamatan Singkawang Selatan Tahun 2013.....	75
Tabel : 4.4.3	
Banyaknya Pernikahan Menurut Kelurahan di Kecamatan Singkawang Selatan Tahun 2013.....	76
Tabel : 4.4.4	
Banyaknya Jemaah Haji yang Berangkat Menurut Jenis Kelamin di Kecamatan Singkawang Selatan Tahun 2013.....	77
Tabel : 4.5.1	
Sumber Air Minum yang Utama Digunakan Rumah tangga di Kecamatan Singkawang Selatan Tahun 2013.....	78
Tabel : 4.5.2	

Tempat Buang Air Besar Sebagian Besar Rumah Tangga di Kecamatan Singkawang Selatan Tahun 2013.....	79
Tabel : 4.5.3	
Penggunaan Bahan Bakar Memasak Sebagian Besar Rumah Tangga di Kecamatan Singkawang Selatan Tahun 2013.....	80
Tabel : 5.1.1	
Luas Panen dan Produksi Padi di Kecamatan Singkawang Selatan Tahun 2013.....	84
Tabel :5.1.2	
Luas Panen dan Produksi Palawija di Kecamatan Singkawang Selatan Tahun 2013	85
Tabel : 5.2.1	
Luas Areal Tanaman Perkebunan di Kecamatan Singkawang Selatan Tahun 2013.....	86
Tabel : 5.2.2	
Produksi dan Jumlah Petani Tanaman Perkebunan di Kecamatan Singkawang Selatan Tahun 2013.....	87
Tabel :5.3.1	
Populasi Ternak Sapi, Kambing, dan Babi di Kecamatan Singkawang Selatan Tahun 2011 – 2013.....	88
Tabel : 5.3.2	
Populasi Ayam Ras Petelur dan Pedaging di Kecamatan Singkawang Selatan Tahun 2011 - 2013.....	89
Tabel : 5.3.3	
Banyaknya Hewan Ternak yang Dipotong Menurut Jenisnya di Kecamatan Singkawang Selatan Tahun 2011 - 2013.....	90
Tabel : 6.1.1.	
Banyaknya Perusahaan Industri Besar/Sedang dan Tenaga Kerja di Kecamatan Singkawang Selatan Tahun 2011.....	94
Tabel : 7.1	
Kondisi Sebagian Besar Permukaan Jalan di Kecamatan Singkawang Selatan Tahun 2013.....	98
Tabel : 7.2	
Fasilitas Angkutan Umum yang dapat digunakan Penduduk di Kecamatan Singkawang Selatan Tahun 2012.....	99
Tabel : 7.3	

Banyaknya Sarana/Prasarana Pos & Telepon di Kecamatan Singkawang Selatan Tahun 2013.....	100
Tabel : 7.4	
Banyaknya Sarana/Prasarana Wisata dan Hiburan di Kecamatan Singkawang Selatan Tahun 2013.....	101
Tabel :8.1	
Banyaknya Badan Usaha Lembaga Keuangan di Kecamatan Singkawang Selatan Tahun 2013.....	106

BAB 1
GEOGRAFI

<http://singkawangkota.ms.go.id>

1. Letak Kecamatan

Kecamatan Singkawang Selatan terletak di antara Kecamatan Singawang Barat dan Kecamatan Singkawang Timur memiliki luas wilayah 224.48 Km². Dibandingkan dengan kecamatan lain di Kota Singkawang, Kecamatan Singkawang Selatan merupakan kecamatan dengan luas wilayah terkecil di Kota Singkawang. Batas-batas wilayah selengkapnya untuk Kecamatan Singkawang Selatan adalah sebagai berikut.

- ▶ Utara : Kec. Singkawang Barat
- ▶ Selatan : Kab. Bengkayang
- ▶ Barat : Laut Natuna
- ▶ Timur : Kec. Singkawang Timur dan Kabupaten Bengkayang

Dilihat dari letak geografisnya maka Kecamatan Singkawang Selatan berada pada $0^{\circ}44'55,85''\text{LU}$ - $0^{\circ}53'51''\text{LU}$ dan $108^{\circ}51'47''\text{BT}$ - $108^{\circ}3'22''\text{BT}$.

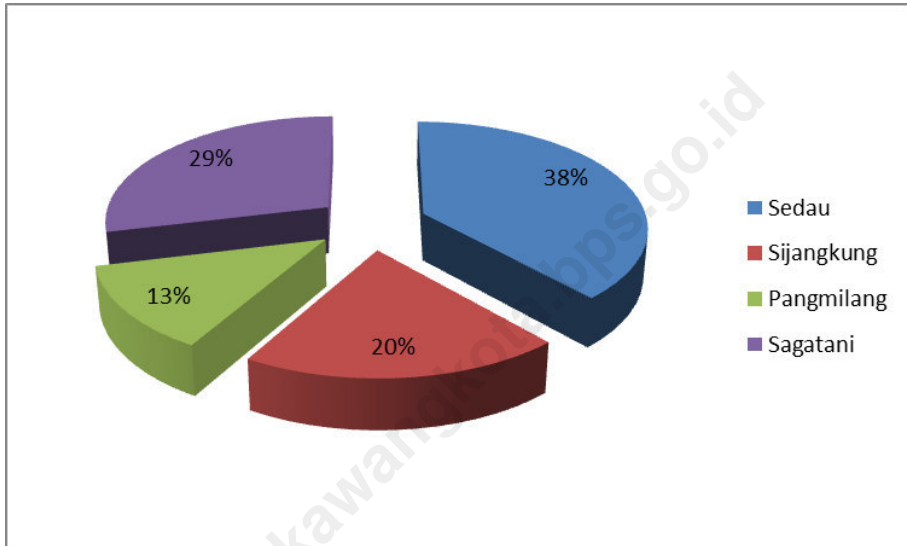
2. Luas Wilayah

Kecamatan Singkawang Selatan terdiri dari empat kelurahan dengan luas wilayah 22.448 Ha atau sekitar 44,54 persen dari luas kota Singkawang. Kelurahan terluas adalah kelurahan Sedau (8.611 ha atau 38,36%) dan kelurahan terkecil adalah Kelurahan Sijangkung (2.875 ha atau 12,81%). Dilihat dari letaknya, kebanyakan kelurahan merupakan daerah bukan pantai kecuali kelurahan Sedau dengan ketinggian < 500 m dari permukaan laut. Adapun jarak tempuh dari kelurahan menuju kantor camat berkisar antara 10-25 Km. Kelurahan terdekat dengan Pusat Kecamatan adalah Kelurahan Sedau dengan jarak tempuh 3.8 Km.

3. Penggunaan Lahan

Sebagian besar lahan di Kecamatan Singkawang Selatan merupakan lahan kering yang di usahakan dalam hal ini untuk ladang/ kebun, empang/ kolam dsb (16.727 Ha atau 74,51%), sedangkan lahan kering yang tidak diusahakan terdiri dari Bangunan/ Halaman/Jalan (4730 Ha atau 21,07 %). Adapun luas lahan sawah di Kecamatan Singkawang Selatan mencapai 991 hektar atau 4,41 persen dari total lahan yang ada.

Gambar 1
Persentase Luas Wilayah Kecamatan Singkawang Selatan
Menurut Kelurahan Tahun 2013



Tabel : 1.1
 Batas -Batas Wilayah Kecamatan Singkawang Selatan
 Menurut Arah Mata Angin

No.	Arah Mata Angin	Berbatasan Dengan
(1)	(2)	(3)
01.	Utara	Kec. Singkawang Barat
02.	Selatan	Kab. Bengkayang
03.	Barat	Laut Natuna
04.	Timur	Kec.Singkawang Timur dan Kab. Bengkayang

Tabel. 1.2.
 Letak Geografis Kota Singkawang Menurut Lintang dan Bujur

Uraian	Posisi / Derajat
Lintang/Latitude (Drj Mnt Ltg) ¹⁾	0 ⁰ 44'55,85"-0 ⁰ 53'51"
Bujur/Longitude (Drj Mnt Ltg) ¹⁾	108 ⁰ 51'47"-109 ⁰ 3'22"

Tabel : 1.3
Luas Wilayah Kecamatan Singkawang Selatan
Menurut Kelurahan/ Desa Tahun 2013

Kelurahan/Desa	Km ²	Hektar
(1)	(2)	(3)
01. Sedau	86,11	8.611
02. Sijangkung	44,93	4.493
03. Pangmilang	28,75	2.875
04. Sagatani	64,69	6.469
Total	224,48	22.448

Sumber : Kantor Camat Singkawang Selatan

Tabel : 1.4
Luas Wilayah Menurut Penggunaan Lahan
di Kecamatan Singkawang Selatan Tahun 2013

Penggunaan Lahan	Luas (ha)
(1)	(2)
I. Luas Lahan Sawah Irigasi	991
1. Ditanami Padi	439
2. Ditami Tanaman Lain	0
3. Tidak Ditanami Tanaman Apapun	0
4. Tadah Hujan Ditanami Padi	117
5. Ditanami Tanaman Lain	420
II. Luas Lahan Kering	16.727
1. Tegal / Kebun	2320
2. Ladang / Huma	88
3. Perkebunan(Tan Keras/Tahunan)	7.911
4. Hutan Rakyat	625
5. Padang Pengembalaan /Rumput	5
6. Sementara Tidak Diusahakan	2.672
7. Lainnya	3.106
III. Lahan Bukan Pertanian	4.730
Total	22.448

Sumber : BPS.Kota Singkawang.

Tabel : 1.5

Letak Wilayah Kelurahan/Desa di Kecamatan Singkawang Selatan
Menurut Pantai/Bukan Pantai Tahun 2013

Kelurahan/Desa	Pantai	Bukan Pantai
(1)	(2)	(3)
01. Sedau	v	-
02. Sijangkung	-	v
03. Pangmilang	-	v
04. Sagatani	-	v
Total	1	3

Sumber : BPS.Kota Singkawang.

Tabel : 1.6

Letak Ketinggian Kelurahan/Desa di Kecamatan Singkawang Selatan
Menurut Ketinggian dari Permukaan Laut Tahun 2013

Kelurahan/Desa	< 500 m	500-700 m	> 700 m
(1)	(2)	(3)	(4)
01. Sedau	v	-	-
02. Sijangkung	-	-	v
03. Pangmilang	-	-	v
04. Sagatani	-	-	v
Total	1	-	3

Sumber : Kantor Camat Singkawang Selatan

Tabel : 1.7
Jarak Tempuh dari Kantor Kelurahan/Desa Ke Kantor Camat
di Kecamatan Singkawang Selatan

Kelurahan/Desa	Jarak (Km ²)
(1)	(2)
01. Sedau	3,8
02. Sijangkung	10
03. Pangmilang	12
04. Sagatani	25

Sumber : Kantor Camat Singkawang Selatan

BAB 2
PEMERINTAHAN

<http://singkawangkota.go.id>

1. Pemerintahan

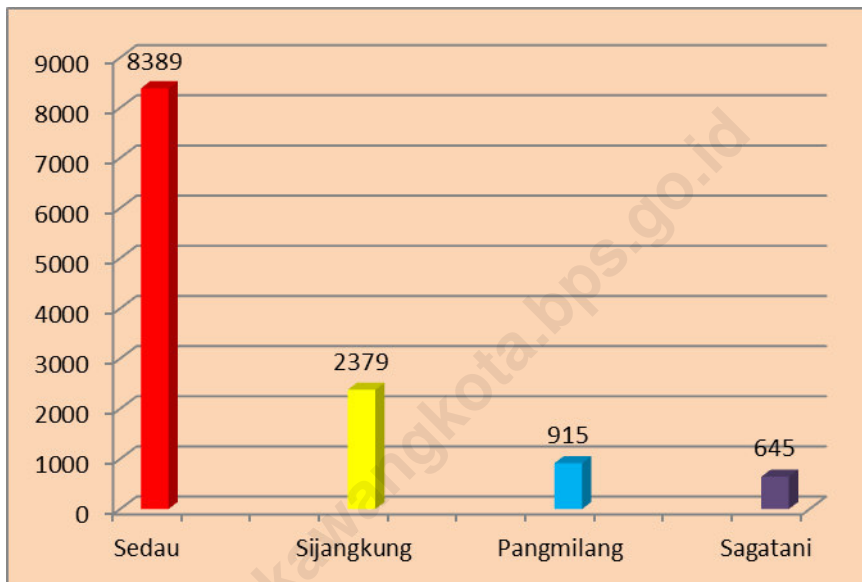
Sejak tahun 1982, kecamatan Singkawang Selatan telah mengalami 11 kali pergantian kepemimpinan. Camat terakhir yang memerintah di Kecamatan Singkawang Selatan sejak tahun 2012 adalah Awang Martin, S.Sos. Dalam menjalankan tugasnya, Camat Singkawang Selatan dibantu oleh lima perangkat Kecamatan yang terdiri dari Seksi Pemerintahan, Kesos, Ekonomi dan Pembangunan, Trantib, dan Pemberdayaan Masyarakat.

Dilihat dari klasifikasi dan statusnya maka hanya Kelurahan Sedau yang berstatus perkotaan sisanya berstatus perdesaan. Dilihat dari perkembangan dan kategori LKMD, kelurahan yang masuk ke ke dalam kategori kelurahan swasembada dan kategori III hanya Kelurahan Sedau dan Sijangkung sedangkan sisanya merupakan kelurahan swakarya dan kategori II.

2. Satuan Lingkungan Setempat (SLS)

Seperti kecamatan lain di Kota Singkawang, di Singkawang Selatan Satuan Lingkungan Setempat (SLS) terdiri dari Rukun Warga (RW) dan Rukun Tetangga (RT), dimana jumlah RW adalah 25 dan RT berjumlah 124 dengan Kepala Keluarga sebanyak 13.411 KK.

Gambar 2
Jumlah Kepala Keluarga
di Kecamatan Singkawang Selatan tahun 2012



Tabel : 2.1.1
 Nama-Nama Camat Yang Pernah/Masih Menjabat di Kecamatan
 Singkawang Selatan Sampai Dengan Tahun 2013

Nama	Lama Menjabat
(1)	(2)
01. M.Sadjri Zainuddin, BA	1982 - 1988
02. Drs. Jusni Jusri	1988 - 1990
03. Drs. Suparto Djunit	1990 - 1992
04. Drs. Uray Tajudin	1992 - 1998
05. Drs. Patrisius Leo	1998 - 1999
06. Drs.Ray Mondus Sailin	1999 - 2001
07. Libertus Ahie, SmHk	2001
08. Drs.Burhanudin	2001 - 2009
09. Apriyanto, S.Sos	2009 - 2010
10. Lukas Suharyadi, S.Sos	2010 - 2012
11. Awang Martin, S.Sos	2012 - Sekarang

Sumber : Kantor Camat Singkawang Selatan

Tabel : 2.1.2
 Nama-Nama Perangkat Kecamatan yang masih Menjabat
 di Kantor Camat Singkawang Selatan Tahun 2013

Nama	Jabatan
(1)	(2)
01. AWANG MARTIN, S.Sos	Camat
02. SUTIYARSO, S.SIM.SI	Sekcam
03. AMROSIUS	Kasie Pemerintahan
04. ARIYANI	Kasie Kesos
05. SITI MAISARAH	Kasie Ekonomi & Pembangunan
06. ATSIBA SIMANJUNTAK	Kasie Pemberdayaan Masyarakat
07. SUHARIYADI	Kasie Trantib

Sumber : Kantor Camat Singkawang Selatan

Tabel : 2.2.1
Klasifikasi dan Status Kelurahan/Desa
di Kecamatan Singkawang Selatan Tahun 2013

Kelurahan/Desa	Klasifikasi	Status
(1)	(2)	(3)
01. Sedau	Kelurahan	Perkotaan
02. Sijangkung	Kelurahan	Pedesaan
03. Pangmilang	Kelurahan	Pedesaan
04. Sagatani	Kelurahan	Pedesaan

Sumber : Kantor Camat Singkawang Selatan

Tabel : 2.2.2
 Klasifikasi Perkembangan Kelurahan/Desa
 di Kecamatan Singkawang Selatan Tahun 2013

Kelurahan/Desa	Swadaya	Swakarya	Swasembada
(1)	(2)	(3)	(4)
01. Sedau	-	-	v
02. Sijangkung	-	-	v
03. Pangmilang	-	v	-
04. Sagatani	-	v	-
Total	-	2	2

Sumber : Kantor Camat Singkawang Selatan

Tabel : 2.2.3
Perkembangan Kategori Lembaga Ketahanan Masyarakat Desa
di Kecamatan Singkawang Selatan Tahun 2013

Kelurahan/Desa	Kategori I	Kategori II	Kategori III
(1)	(2)	(3)	(4)
01. Sedau	-	-	v
02. Sijangkung	-	-	v
03. Pangmilang	-	v	-
04. Sagatani	-	v	-
Total	-	2	2

Sumber : Kantor Camat Singkawang Selatan

Tabel : 2.2.4
 Banyaknya Rukun Warga, Rukun Tetangga dan Kepala Keluarga
 di Kecamatan Singkawang Selatan Tahun 2013

Kelurahan/Desa	Rukun Warga	Rukun Tetangga	Kepala Keluarga
(1)	(2)	(3)	(4)
01. Sedau	10	65	8.839
02. Sijangkung	5	27	2.874
03. Pangmilang	6	22	1.025
04. Sagatani	4	10	673
Total	25	124	13.411

Sumber : Masing-Masing Kelurahan.

Tabel : 2.3.1
 Realisasi Pembuatan Kartu Tanda Penduduk
 di Kecamatan Singkawang Selatan Tahun 2010 - 2013

Kelurahan/Desa	2010	2011	2012	2013
(1)	(3)	(4)	(5)	(5)
01. Sedau	-	7.004	-	-
02. Sijangkung	-	2.635	-	-
03. Pangmilang	-	854	-	-
04. Sagatani	-	493	-	-
Total	-	10.986	-	-

Sumber : Kantor Camat Singkawang Selatan

Tabel : 2.3.2
 Realisasi Pembuatan Kartu Keluarga
 di Kecamatan Singkawang Selatan Tahun 2010 - 2013

Kelurahan/Desa	2010	2011	2012	2013
(1)	(3)	(4)	(5)	(5)
01. Sedau	-	-	-	-
02. Sijangkung	-	-	-	-
03. Pangmilang	-	-	-	-
04. Sagatani	-	-	-	-
Total	-	-	-	-

Sumber : Kantor Camat Singkawang Selatan

Keterangan : ... data tak tersedia

BAB 3
PENDUDUK

<http://singkawangkotabps.go.id>

1. Penduduk

Pada tahun 2013 jumlah penduduk Kecamatan Singkawang Selatan sebanyak 44.071 jiwa, terdiri dari 23.026 laki-laki dan 21.045 perempuan, dengan kata lain perbandingan antara penduduk laki-laki dan perempuan (*sex Ratio*) sebesar 109 yang berarti rata-rata setiap 109 laki-laki terdapat 100 perempuan.

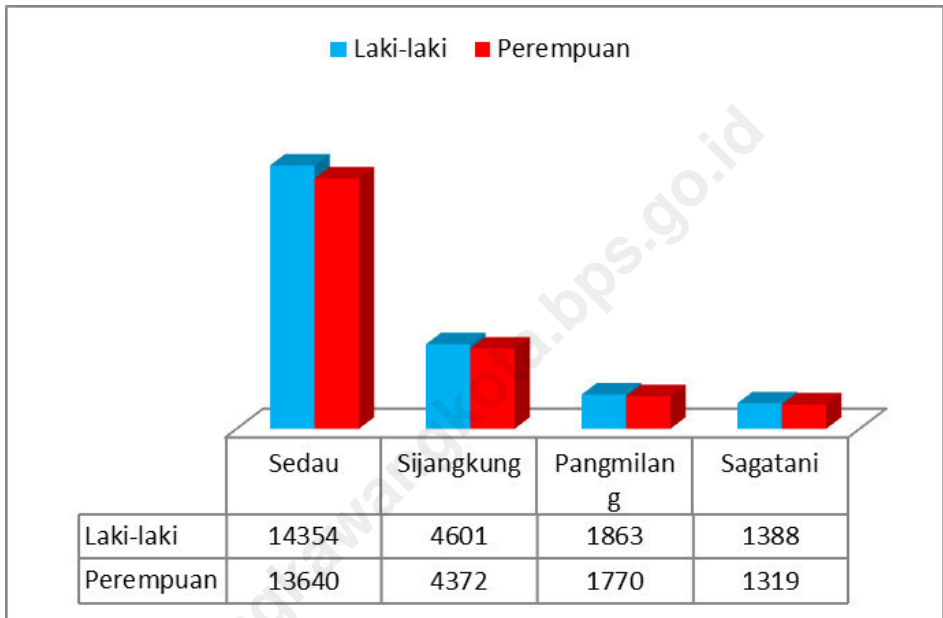
Dilihat dari tingkat kepadatan penduduknya, Kecamatan Singkawang Selatan merupakan wilayah terpadat ketiga di Kota Singkawang setelah Kecamatan Singkawang Barat dan Kecamatan Singkawang Tengah. Kepadatan penduduk tertinggi di Kecamatan Singkawang Selatan terdapat di Kelurahan Sedau yakni 331 jiwa per km², disusul kelurahan Sijangkung 318 jiwa per km², kemudian Kelurahan Pangmilang 82 jiwa per km², dan Kelurahan Sagatani 43 jiwa per km².

Faktor-faktor demografi seperti lahir, mati dan mutasi penduduk menyebabkan dinamika

pertumbuhan penduduk. Kelahiran yang terjadi di Kecamatan Singkawang Selatan sebesar 723 bayi dan kelahiran dengan jumlah kelahiran tertinggi adalah Kelurahan Sedau dengan jumlah 462 bayi dan terendah di Kelurahan Sagatani dengan jumlah 30 bayi.

Berdasarkan data dari kelurahan masing-masing, terjadi kematian sebanyak 158 orang selama tahun 2013 dengan jumlah kematian terbanyak di Kelurahan Sedau dengan angka 89 orang. Selama tahun 2013 juga terjadi mutasi penduduk, di mana penduduk yang datang sebanyak 730 orang dengan kelurahan yang paling banyak didatangi adalah Kelurahan Sedau sebanyak 572 orang dan yang paling sedikit Kelurahan Sijangkung dengan angka 11 orang. Adapun penduduk yang pindah mencapai sekitar 626 orang dengan rincian 533 orang berasal dari Kelurahan Sedau dan yang paling sedikit berasal dari kelurahan sijangkung yaitu sebanyak 20 orang.

Gambar 3
Jumlah Penduduk Menurut Jenis Kelamin
di Kecamatan Singkawang Selatan tahun 2012



Tabel : 3.1.1.
 Banyaknya Penduduk Kecamatan Singkawang Selatan
 Tahun 2010 - 2013

Kelurahan/Desa	2010	2011	2012	2013
(1)	(4)	(5)	(5)	
01. Sedau	26.781	27.404	27.994	28.487
02. Sijangkung	8.585	8.785	8.974	9.132
03. Pangmilang	3.476	3.557	3.633	3.697
04. Sagatani	2.590	2650	2.707	2.755
Total	41.432	42.396	43.308	44.071

Sumber : BPS Kota Singkawang

Tabel : 3.1.2.
Luas Desa, Penduduk dan Kepadatan Penduduk
Kecamatan Singkawang Selatan Tahun 2013

Kelurahan/Desa	Luas (Km2)	Penduduk (jiwa)	Jiwa/Km2
(1)	(2)	(3)	(4)
01. Sedau	86,11	28.487	331
02. Sijangkung	28,75	9.132	318
03. Pangmilang	44,93	3.697	82
04. Sagatani	64,69	2.755	43
Total	224,48	44.071	196

Sumber : BPS Kota Singkawang

Tabel : 3.1.3.
Kepadatan Penduduk Per Rumah Tangga
di Kecamatan Singkawang Selatan Tahun 2013

Kelurahan/Desa	Rumah Tangga	Penduduk	Jiwa/Ruta
(1)	(2)	(3)	(4)
01. Sedau	8.839	28.487	3
02. Sijangkung	2.874	9.132	3
03. Pangmilang	1.025	3.697	4
04. Sagatani	673	2.755	4
Total	13.411	44.071	3

Sumber : BPS Kota Singkawang

Tabel : 3.1.4.
Penduduk Menurut Jenis Kelamin
di Kecamatan Singkawang Selatan Tahun 2013

Kelurahan/Desa	Laki-Laki	Perempuan	Jumlah
(1)	(2)	(3)	(4)
01. Sedau	14.783	13.704	28.487
02. Sijangkung	4.862	4.270	9.132
03. Pangmilang	1.958	1.739	3.697
04. Sagatani	1.424	1.331	2.755
Total	23.026	21.045	44.071

Sumber : BPS Kota Singkawang

Tabel : 3.1.5.
Penduduk menurut Kelompok Umur
di Kecamatan Singkawang Selatan Tahun 2013

Kelompok Umur	Laki-Laki (Jiwa)	Perempuan (Jiwa)	Jumlah (Jiwa)
(1)	(2)	(3)	(4)
0 - 4	2.538	2.439	4.977
5 - 9	2.317	2.218	4.535
10 - 14	2.377	2.269	4.642
15 - 19	2.614	2.361	4.975
20 - 24	2.172	1.902	4.074
25 - 29	1.767	1.636	3.404
30 - 34	1.635	1.437	3.072
35 - 39	1.566	1.301	2.866
40 - 44	1.321	1.100	2.421
45 - 49	1.131	991	2.122
50 - 54	1.038	927	1.965
55 - 59	882	754	1.636
60 - 64	595	539	1.134
65 - 69	401	411	812
70 - 74	351	348	699
75 +	325	412	737
Total	23.026	21.045	44.071

Sumber : BPS Kota Singkawang

Tabel : 3.1.6.
Penduduk W N I Menurut Jenis Kelamin
di Kecamatan Singkawang Selatan Tahun 2013

Kelurahan/Desa	Laki-Laki	Perempuan	Jumlah
(1)	(2)	(3)	(4)
01. Sedau	14.783	13.704	28.487
02. Sijangkung	4.862	4.270	9.132
03. Pangmilang	1.958	1.739	3.697
04. Sagatani	1.424	1.331	2.755
Total	23.026	21.045	44.071

Sumber : BPS Kota Singkawang

Tabel : 3.1.7.
Penduduk WNA Menurut Jenis Kelamin
di Kecamatan Singkawang Selatan Tahun 2013

Kelurahan/Desa	Laki-Laki	Perempuan	Jumlah
(1)	(2)	(3)	(4)
01. Sedau	-	-	-
02. Sijangkung	-	-	-
03. Pangmilang	-	-	-
04. Sagatani	-	-	-
Total	-	-	-

Sumber : BPS Kota Singkawang

Tabel : 3.1.8.
 Banyaknya Mutasi Penduduk (Lahir, Mati, Pindah, Datang)
 di Kecamatan Singkawang Selatan Tahun 2013

Kelurahan/Desa	Lahir	Mati	Datang	Pindah
(1)	(2)	(3)	(4)	(5)
01. Sedau	462	89	512	533
02. Sijangkung	183	47	11	20
03. Pangmilang	48	14	160	51
04. Sagatani	30	8	47	22
Total	723	158	730	626

Sumber Masing-masing Kelurahan.

Tabel : 3.1.9.
Kelahiran dan Kematian Menurut Jenis Kelamin
di Kecamatan Singkawang Selatan Tahun 2013

Kelurahan/Desa	Lahir		Mati	
	Laki-laki	Perempuan	Laki-laki	Perempuan
(1)	(2)	(3)	(4)	(5)
01. Sedau	275	187	56	33
02. Sijangkung	84	99	4	3
03. Pangmilang	30	18	6	8
04. Sagatani	19	11	4	4
Total	408	315	70	48

Sumber : Masing-masing Kelurahan.

Tabel : 3.1.10
Pindah Dan Datang Menurut Jenis Kelamin
di Kecamatan Singkawang Selatan Tahun 2013

Kelurahan/Desa	Datang		Pindah	
	Laki-laki	Perempuan	Laki-laki	Perempuan
(1)	(2)	(3)	(4)	(5)
01. Sedau	242	270	230	303
02. Sijangkung	3	8	10	10
03. Pangmilang	81	79	23	28
04. Sagatani	23	24	13	9
Total	349	381	276	350

Sumber : Masing-masing Kelurahan.

Tabel : 3.2.1.
Penduduk Wajib Memiliki Kartu Tanda Penduduk
di Kecamatan Singkawang Selatan Tahun 2011 -2013

Kelurahan/Desa	2011	2012	2013
(1)	(3)	(4)	
01. Sedau	22.550	-	-
02. Sijangkung	7.868	-	-
03. Pangmilang	2.383	-	-
04. Sagatani	1.790	-	-
Total	34.791	-	-

Sumber : Kantor Camat Singkawang Selatan

Tabel : 3.2.2.
Penduduk Yang Memiliki Kartu Tanda Penduduk
di Kecamatan Singkawang Selatan Tahun 2011 - 2013

Kelurahan/Desa	2011	2012	2013
(1)	(3)	(4)	
01. Sedau	7.004	-	-
02. Sijangkung	2.635	-	-
03. Pangmilang	854	-	-
04. Sagatani	493	-	-
Total	10.986	-	-

Sumber : Kantor Camat Singkawang Selatan

Tabel : 3.2.3
 Banyaknya Penduduk Menurut Jenis Agama/Kepercayaan
 di Kecamatan Singkawang Selatan Tahun 2013

Kelurahan/Desa	Islam	Katholik	Protestan	Hindu
(1)	(2)	(3)	(4)	(5)
01. Sedau	-	-	-	-
02. Sijangkung	-	-	-	-
03. Pangmilang	-	-	-	-
04. Sagatani	-	-	-	-
Total	-	-	-	-

Lanjutan Tabel : 3.2.3

Kelurahan/Desa	Budha	Lainnya	Jumlah
(1)	(6)	(7)	(8)
01. Sedau	-	-	-
-			
02. Sijangkung	-	-	-
03. Pangmilang	-	-	-
04. Sagatani	-	-	-
Total	-	-	-

Sumber : KUA Kecamatan Singkawang Selatan
 Keterangan : Data tidak tersedia.

BAB 4
SOSIAL

<http://singkawangkor.bps.go.id>

1. Pendidikan

Menurut data Dinas Pendidikan Kota Singkawang tahun 2013 sarana/prasarana pendidikan yang tersedia di Kecamatan Singkawang Selatan adalah berupa Sekolah TK sebanyak tujuh sekolah dengan jumlah guru 27 orang dan murid 316 orang, SD sebanyak 24 sekolah dengan jumlah guru 360 orang dan murid 6.441 orang, SLTP sebanyak delapan sekolah dengan jumlah guru 164 orang dan murid 2.112 orang, SLTA sebanyak enam sekolah dengan jumlah guru 135 orang dan murid 1.557 orang. Adapun Perguruan Tinggi (PT) tidak ada yang berlokasi di Kecamatan Singkawang Selatan.

2. Kesehatan

Berdasarkan data dari Dinas Kesehatan Kota Singkawang tahun 2013, di Singkawang Selatan terdapat satu puskesmas, lima puskesmas pembantu dan satu puskesmas keliling. Selain fasilitas kesehatan tersebut di Singkawang

Selatan didukung pula fasilitas kesehatan lainnya yaitu satu toko obat.

Dalam rangka pencapaian tujuan pembangunan di bidang kesehatan perlu ditinjau dengan adanya tenaga kesehatan yang berkualitas. Di Singkawang Selatan pada tahun 2013 tenaga kesehatan yang tersedia sebanyak 54 orang tenaga medis, yang terdiri dari tiga dokter, 67 paramedis, dan enam orang non-medis.

3. Keagamaan

Pada tahun 2013 di Kecamatan Singkawang Selatan bagi pemeluk agama islam tersedia 31 masjid dan 22 surau, untuk pemeluk kristen protestan tersedia 14 gereja, dan untuk pemeluk agama budha tersedia 67 vihara/klenteng.

Data yang berkaitan dengan pelayanan kepada masyarakat yang dilakukan oleh Kantor Departemen Agama salah satunya adalah data

pemberangkatan jemaah haji asal Kecamatan Singkawang Selatan. Pada tahun 2013 tidak ada jama'ah haji yang diberangkatkan.

4. Kriminalitas

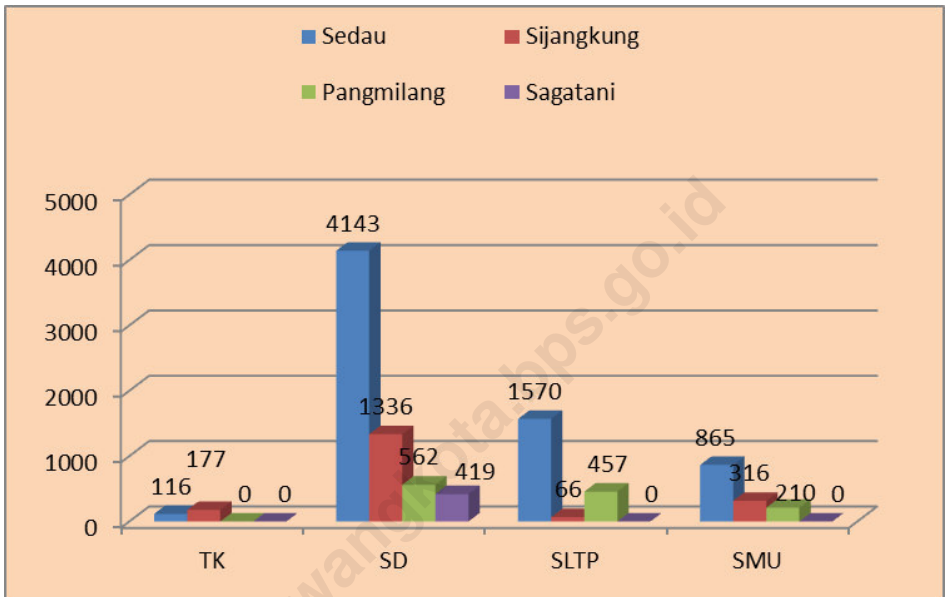
Tingkat Kriminalitas di Kecamatan Singkawang Selatan pada tahun 2013 mengalami penurunan. Tercatat di Polsek Singkawang Selatan tindak kejahatan yang dilaporkan sebanyak 80 kasus dengan banyaknya kasus yang diselesaikan sebanyak 37 kasus. Jenis perkara terbanyak adalah pencurian sepeda motor roda dua sebanyak 15 kasus (18,75%) dan yang terendah adalah kasus pencurian dengan kekerasan, perjudian dan penggelapan, masing-masing sebanyak tiga kasus (3,75%). Jenis kasus yang paling banyak diselesaikan adalah penganiayaan ringan sebanyak sembilan kasus (11,25 persen) dan yang terendah adalah pencurian dengan kekerasan dan

penggelapan, masing-masing satu kasus (2,70 persen).

5. Sarana Prasarana

Kecamatan Singkawang Selatan yang berklasifikasi kota sebagian besar rumahtangganya menggunakan mata air gunung sebagai sumber air minum utama, sedangkan tempat buang air besarnya menggunakan jamban sendiri dan bukan jamban. Rata-rata setiap rumahtangga di Kecamatan Singkawang Selatan menggunakan gas elpiji dan kayu bakar sebagai bahan bakar.

Gambar 4
Jumlah Murid menurut Tingkat Pendidikan
di Kecamatan Singkawang Selatan tahun 2012



Tabel : 4.1.1
 Banyaknya Sekolah Menurut Jenisnya
 di Kecamatan Singkawang Selatan Tahun 2013

Kelurahan/Desa	T K			S D		
	Negeri	Swasta	Jumlah	Negeri	Swasta	Jumlah
(1)	(2)	(3)	(4)	(5)	(4)	(5)
01. Sedau	1	2	3	11	2	13
02. Sijangkung	-	4	4	3	5	8
03. Pangmilang	-	-	-	3	-	3
04. Sagatani	-	-	-	1	1	2
Total	1	6	7	18	8	26

Sumber : Dinas Pendidikan Kota Singkawang.

Lanjutan Tabel : 4.1.1

Kelurahan/Desa	SLTP			SLTA		
	Negeri	Swasta	Jumlah	Negeri	Swasta	Jumlah
(1)	(2)	(3)	(4)	(5)	(4)	(5)
01. Sedau	4	1	5	2	2	4
02. Sijangkung	-	1	1	1	-	1
03. Pangmilang	2	-	2	1	-	1
04. Sagatani	-	-	-	-	-	-
Total	6	2	8	4	2	6

Sumber : Dinas Pendidikan Kota Singkawang.

Tabel : 4.1.2
 Banyaknya Ruang Belajar dan Kelas TK
 di Kecamatan Singkawang Selatan Tahun 2013

Kelurahan/Desa	Ruang belajar			Kelas		
	Negeri	Swasta	Jumlah	Negeri	Swasta	Jumlah
(1)	(2)	(3)	(4)	(5)	(4)	(5)
01. Sedau	2	6	8	2	5	7
02. Sijangkung	-	15	15	-	13	13
03. Pangmilang	-	-	-	-	-	-
04. Sagatani	-	-	-	-	-	-
Total	2	21	23	2	18	20

Sumber : Dinas Pendidikan Kota Singkawang.

Tabel : 4.1.3
 Banyaknya Ruang Belajar dan Kelas SD
 di Kecamatan Singkawang Selatan Tahun 2013

Kelurahan/Desa	Ruang Belajar			Kelas		
	Negeri	Swasta	Jumlah	Negeri	Swasta	Jumlah
(1)	(2)	(3)	(4)	(5)	(4)	(5)
01. Sedau	105	27	132	126	25	151
02. Sijangkung	46	25	71	39	24	63
03. Pangmilang	25	-	25	21	-	21
04. Sagatani	11	4	15	11	6	17
Total	187	56	243	197	55	252

Sumber : Dinas Pendidikan Kota Singkawang.

Tabel : 4.1.4
 Banyaknya Ruang Belajar dan Kelas SLTP
 di Kecamatan Singkawang Selatan Tahun 2013

Kelurahan/Desa	Ruang Belajar			Kelas		
	Negeri	Swasta	Jumlah	Negeri	Swasta	Jumlah
(1)	(2)	(3)	(4)	(5)	(4)	(5)
01. Sedau	40	8	48	50	8	58
02. Sijangkung	-	3	3	-	3	3
03. Pangmilang	16	-	16	16	-	16
04. Sagatani	-	-	-	-	-	-
Total	56	11	67	66	11	77

Sumber : Dinas Pendidikan Kota Singkawang.

Tabel : 4.1.5
 Banyaknya Ruang Belajar dan Kelas SMU
 di Kecamatan Singkawang Selatan Tahun 2013

Kelurahan/Desa	Ruang Belajar			Kelas		
	Negeri	Swasta	Jumlah	Negeri	Swasta	Jumlah
(1)	(2)	(3)	(4)	(5)	(4)	(5)
01. Sedau	17	13	30	17	17	34
02. Sijangkung	9	-	9	9	-	9
03. Pangmilang	8	-	8	9	-	9
04. Sagatani	-	-	-	-	-	-
Total	34	13	47	35	17	52

Sumber : Dinas Pendidikan Kota Singkawang.

Tabel : 4.1.6
 Banyaknya Murid dan Guru TK
 di Kecamatan Singkawang Selatan Tahun 2013

Kelurahan/Desa	Murid			Guru		
	Negeri	Swasta	Jumlah	Negeri	Swasta	Jumlah
(1)	(2)	(3)	(4)	(5)	(4)	(5)
01. Sedau	63	83	146	5	8	13
02. Sijangkung	-	170	170	-	14	14
03. Pangmilang	-	-	-	-	-	-
04. Sagatani	-	-	-	-	-	-
Total	63	253	316	5	22	27

Sumber : Dinas Pendidikan Kota Singkawang.

Tabel : 4.1.7
 Banyaknya Murid dan Guru SD
 di Kecamatan Singkawang Selatan Tahun 2013

Kelurahan/Desa	Murid			Guru		
	Negeri	Swasta	Jumlah	Negeri	Swasta	Jumlah
(1)	(2)	(3)	(4)	(5)	(4)	(5)
01. Sedau	3.248	763	4.011	177	35	212
02. Sijangkung	1.043	403	1.446	54	46	100
03. Pangmilang	566	-	566	35	-	35
04. Sagatani	356	62	418	18	3	21
Total	5.213	1.228	6.441	284	84	368

Sumber : Dinas Pendidikan Kota Singkawang.

Tabel : 4.1.8
 Banyaknya Murid dan Guru SLTP
 di Kecamatan Singkawang Selatan Tahun 2013

Kelurahan/Desa	Murid			Guru		
	Negeri	Swasta	Jumlah	Negeri	Swasta	Jumlah
(1)	(2)	(3)	(4)	(5)	(4)	(5)
01. Sedau	1.310	250	1.560	103	13	116
02. Sijangkung	-	72	72	-	10	10
03. Pangmilang	490	-	490	38	-	38
04. Sagatani	-	-	-	-	-	-
Total	1.800	322	2.122	141	23	164

Sumber : Dinas Pendidikan Kota Singkawang.

Tabel : 4.1.9
 Banyaknya Murid dan Guru SMU
 di Kecamatan Singkawang Selatan Tahun 2013

Kelurahan/Desa	Murid			Guru		
	Negeri	Swasta	Jumlah	Negeri	Swasta	Jumlah
(1)	(2)	(3)	(4)	(5)	(4)	(5)
01. Sedau	446	573	1.019	45	45	90
02. Sijangkung	318	-	318	26	-	26
03. Pangmilang	240	-	240	19	-	19
04. Sagatani	-	-	-	-	-	-
Total	1.004	573	1.577	90	45	135

Sumber : Dinas Pendidikan Kota Singkawang.

Tabel : 4.1.10
 Banyaknya Sekolah di luar Dinas Pendidikan
 di Kecamatan Singkawang Selatan Tahun 2013

Kelurahan/Desa	T K			S D		
	Negeri	Swasta	Jumlah	Negeri	Swasta	Jumlah
(1)	(2)	(3)	(4)	(5)	(4)	(5)
01. Sedau	-	-	-	-	1	1
02. Sijangkung	-	-	-	-	-	-
03. Pangmilang	-	-	-	-	-	-
04. Sagatani	-	-	-	-	-	-
Total	-	-	-	-	1	1

Sumber : Dinas Pendidikan Kota Singkawang.

Lanjutan Tabel : 4.1.10

Kelurahan/Desa	SLTP			SLTA		
	Negeri	Swasta	Jumlah	Negeri	Swasta	Jumlah
(1)	(2)	(3)	(4)	(5)	(4)	(5)
01. Sedau	-	2	2	-	1	1
02. Sijangkung	-	-	-	-	-	-
03. Pangmilang
04. Sagatani
Total		2	2	-	1	1

Sumber : Dinas Pendidikan Kota Singkawang.

Tabel : 4.1.11
 Banyaknya Ruang Belajar dan Kelas TK di luar Dinas Pendidikan
 di Kecamatan Singkawang Selatan Tahun 2013

Kelurahan/Desa	Ruang Belajar			Kelas		
	Negeri	Swasta	Jumlah	Negeri	Swasta	Jumlah
(1)	(2)	(3)	(4)	(5)	(4)	(5)
01. Sedau	-	-	-	-	-	-
02. Sijangkung	-	-	-	-	-	-
03. Pangmilang	-	-	-	-	-	-
04. Sagatani	-	-	-	-	-	-
Total	-	-	-	-	-	-

Sumber : Dinas Pendidikan Kota Singkawang.

Tabel : 4.1.12
 Banyaknya Ruang Belajar dan Kelas SD di luar Dinas Pendidikan
 di Kecamatan Singkawang Selatan Tahun 2013

Kelurahan/Desa	Ruang Belajar			Kelas		
	Negeri	Swasta	Jumlah	Negeri	Swasta	Jumlah
(1)	(2)	(3)	(4)	(5)	(4)	(5)
01. Sedau	-	12	12	-	12	12
02. Sijangkung	-	-	-	-	-	-
03. Pangmilang	-	-	-	-	-	-
04. Sagatani	-	-	-	-	-	-
Total	-	12	12	-	12	12

Sumber : Dinas Pendidikan Kota Singkawang.

Tabel : 4.1.13
 Banyaknya Ruang Belajar dan Kelas SLTP di luar Dinas Pendidikan
 di Kecamatan Singkawang Selatan Tahun 2013

Kelurahan/Desa	Ruang Belajar			Kelas		
	Negeri	Swasta	Jumlah	Negeri	suasta	Jumlah
(1)	(2)	(3)	(4)	(5)	(4)	(5)
01. Sedau	-	6	6	-	6	6
02. Sijangkung	-	-	-	-	-	-
03. Pangmilang	-	-	-	-	-	-
04. Sagatani	-	-	-	-	-	-
Total	-	6	6	-	6	6

Sumber : Dinas Pendidikan Kota Singkawang.

Tabel : 4.1.14
 Banyaknya Ruang Belajar dan Kelas SMU di luar Dinas Pendidikan
 di Kecamatan Singkawang Selatan Tahun 2013

Kelurahan/Desa	Ruang Belajar			Kelas		
	Negeri	Swasta	Jumlah	Negeri	Swasta	Jumlah
(1)	(2)	(3)	(4)	(5)	(4)	(5)
01. Sedau	-	3	3	-	3	3
02. Sijangkung	-	-	-	-	-	-
03. Pangmilang	-	-	-	-	-	-
04. Sagatani	-	-	-	-	-	-
Total	-	3	3	-	3	3

Sumber : Dinas Pendidikan Kota Singkawang.

Tabel : 4.1.15
 Banyaknya Murid dan Guru TK di luar Dinas Pendidikan
 di Kecamatan Singkawang Selatan Tahun 2013

Kelurahan/Desa	Murid			Guru		
	Negeri	Swasta	Jumlah	Negeri	Swasta	Jumlah
(1)	(2)	(3)	(4)	(5)	(4)	(5)
01. Sedau	-	-	-	-	-	-
02. Sijangkung	-	-	-	-	-	-
03. Pangmilang	-	-	-	-	-	-
04. Sagatani	-	-	-	-	-	-
Total	-	-	-	-	-	-

Sumber : Dinas Pendidikan Kota Singkawang.

Tabel : 4.1.16
 Banyaknya Murid dan Guru SD di luar Dinas Pendidikan
 di Kecamatan Singkawang Selatan Tahun 2013

Kelurahan/Desa	Murid			Guru		
	Negeri	Swasta	Jumlah	Negeri	Swasta	Jumlah
(1)	(2)	(3)	(4)	(5)	(4)	(5)
01. Sedau	-	241	241	-	18	18
02. Sijangkung	-	-	-	-	-	-
03. Pangmilang	-	-	-	-	-	-
04. Sagatani	-	-	-	-	-	-
Total	-	241	241	-	18	18

Sumber : Dinas Pendidikan Kota Singkawang.

Tabel : 4.1.17
 Banyaknya Murid dan Guru SLTP di luar Dinas Pendidikan
 di Kecamatan Singkawang Selatan Tahun 2013

Kelurahan/Desa	Murid			Guru		
	Negeri	Swasta	Jumlah	Negeri	Swasta	Jumlah
(1)	(2)	(3)	(4)	(5)	(4)	(5)
01. Sedau	-	180	180	-	25	25
02. Sijangkung	-	-	-	-	-	-
03. Pangmilang	-	-	-	-	-	-
04. Sagatani	-	-	-	-	-	-
Total	-	180	180	-	25	25

Sumber : Dinas Pendidikan Kota Singkawang.

Tabel : 4.1.18
 Banyaknya Murid dan Guru SMU di luar Dinas Pendidikan
 di Kecamatan Singkawang Selatan Tahun 2013

Kelurahan/Desa	Murid			Guru		
	Negeri	Swasta	Jumlah	Negeri	Swasta	Jumlah
(1)	(2)	(3)	(4)	(5)	(4)	(5)
01. Sedau	-	49	49	-	15	15
02. Sijangkung	-	-	-	-	-	-
03. Pangmilang	-	-	-	-	-	-
04. Sagatani	-	-	-	-	-	-
Total	-	49	49	-	15	15

Sumber : Dinas Pendidikan Kota Singkawang.

Tabel : 4.1.19
 Banyaknya Sekolah, Murid dan Guru menurut Tingkat Pendidikan
 di Kecamatan Singkawang Selatan Tahun 2013

Tingkat Pendidikan	Sekolah	Guru	Murid	Rasio	
				Murid / Sekolah	Murid / Guru
(1)	(2)	(3)	(4)	(5)	(6)
01.Taman kanak-kanak	7	27	316	45	12
02. Sekolah dasar	26	386	6.682	267	17
03. Sekolah Lanjutan Pertama	10	189	2.302	230	12
04. Sekolah Lanjutan Atas	7	150	1.626	232	11
05. Perguruan Tinggi	-	-	-	-	-

Sumber : Dinas Pendidikan Kota Singkawang.

Tabel : 4.2.1
 Banyaknya Fasilitas Sarana/Prasarana Kesehatan
 di Kecamatan Singkawang Selatan Tahun 2013

No	Jenis Sarana	Sedau	Sijangkung	Pangmilang	Sagatani	Jumlah
(1)	(2)	(3)	(4)	(5)	(6)	(7)
1	RSU/RS Jiwa	-	-	-	-	-
2	Rs bersalin	-	-	-	-	-
3	Rumah Bersalin	-	-	-	-	-
4	Puskesmas	1	-	-	-	1
5	Puskesmas Pembantu	2	1	1	1	5
6	Puskesmas Keliling	1	-	-	-	1
7	Poli Klinik	-	-	-	-	-
8	BKIA	-	-	-	-	-
9	Posyandu	19	5	4	4	32
10	Poskesdes	2	1	3	1	7
11	Dokter Praktek	-	-	-	-	-
12	Apotik	-	-	-	-	-
13	Pos KB	-	-	-	-	-
14	Industri Farmasi	-	-	-	-	-
15	Toko Obat	1	-	-	-	1

Sumber : Puskesmas Kecamatan Singkawang Selatan.

Tabel : 4.2.2
 Banyaknya Tenaga Medis/Paramedis
 di Kecamatan Singkawang Selatan Tahun 2013

No.	Tenaga Medis/Paramedis	Banyaknya
(1)	(2)	(3)
1	Medis	
	- Dokter	3
	- Dokter Gigi	-
2	Paramedis	45
3	Pembantu Para medis	-
4	Non Medis	6

Sumber : Puskesmas Kecamatan Singkawang Selatan.

Tabel : 4.2.3
 Banyaknya Sarana Kesehatan Menurut Kelurahan/Desa
 di Kecamatan Singkawang Selatan Tahun 2013

Desa	RSU	Puskesmas	Puskesmas Pembantu	Polindes
(1)	(2)	(3)	(4)	(5)
01. Sedau	-	1	2	2
02. Sijangkung	-	-	1	1
03. Pangmilang	-	-	1	3
04. Sagatani	-	-	1	1
Total	-	1	5	7

Sumber : Puskesmas Kecamatan Singkawang Selatan.

Tabel : 4.2.4
 Banyaknya Tenaga Kesehatan Menurut Desa
 di Kecamatan Singkawang Selatan Tahun 2013

Desa	Dokter	Mankes	Bidan/ Perawat	Dukun	Dukun Bayi
(1)	(2)	(3)	(4)	(5)	(6)
01. Sedau	2	-	32	-	9
02. Sijangkung	1	-	6	-	5
03. Pangmilang	-	-	4	-	5
04. Sagatani	-	-	3	-	4
Total	3	-	45	-	23

Sumber : Puskesmas Kecamatan Singkawang Selatan.

Tabel : 4.2.5
 Banyaknya PUS dan Peserta KB Aktif
 di Kecamatan Singkawang Selatan Tahun 2013

Desa	P U S	Kontrasepsi			
		IUD	MOP	MOW	Inplant
(1)	(2)	(3)	(4)	(5)	(6)
01. Sedau	5.059	29	-	1	35
02. Sijangkung	1.662	2	-	-	7
03. Pangmilang	654	-	-	1	-
04. Sagatani	486	1	-	-	2
Total	7.821	32	-	-	44

Sumber : Puskesmas
 Kecamatan
 Singkawang Selatan..

Lanjutan Tabel : 4.2.5

Desa	Kontrasepsi			
	Suntik	PIL	Kondom	Obat Vagina
(1)	(3)	(4)	(5)	(6)
01. Sedau	1.390	780	28	-
02. Sijangkung	442	175	5	-
03. Pangmilang	460	130	11	-
04. Sagatani	300	117	1	-
Total	2.592	1.202	45	-

Sumber : Puskesmas Kecamatan Singkawang Selatan

Tabel : 4.2.6
Target dan Realisasi Peserta KB Baru
di Kecamatan Singkawang Selatan Tahun 2013

Desa	Target	Kontrasepsi			
		IU D	MOP	MOW	Inplant
(1)	(2)	(3)	(4)	(5)	(6)
01. Sedau	-	6	-	1	11
02. Sijangkung	-	1	-	-	1
03. Pangmilang	-	-	-	1	-
04. Sagatani	-	-	-	1	-
Total	-	7	-	3	12

Lanjutan Tabel : 4.2.6

Desa	Kontrasepsi			
	Suntik	PIL	Kondom	Obat Vagina
(1)	(3)	(4)	(5)	(6)
01. Sedau	151	91	4	-
02. Sijangkung	103	32	-	-
03. Pangmilang	30	13	3	-
04. Sagatani	21	11	1	-
				-
Total	305	147	8	-

Sumber : Puskesmas Kecamatan Singkawang Selatan

Tabel : 4.2.7
 Banyaknya Keluarga Sejahtera menurut Alasan
 di Kecamatan Singkawang Selatan Tahun 2010

Desa	Pra KS	KS I	KS II	KS III	KS III Plus
(1)		(2)	(3)		(4)
01. Sedau	-	1.250	2.076	1.402	1.134
02. Sijangkung	-	296	1.096	616	188
03. Pangmilang	-	319	836	223	31
04. Sagatani	-	299	528	280	29
Total	-	2.164	4.536	2.521	1.382

Sumber : PPLKB Kecamatan Singkawang Selatan

Keterangan : Data Tahun 2011 - 2013 Tidak Tersedia.

Tabel : 4.3.1.

Banyaknya Kejahatan/Pelanggaran yang Dilaporkan dan
Diselesaikan Polsek Singkawang Selatan Tahun 2013

No.	Jenis Kejahatan/Pelanggaran	Dilaporkan	Diselesaikan
(1)	(2)	(3)	(4)
1	Pencurian Biasa	14	2
2	Pencurian dengan Pemberatan	9	-
3	Pencurian dengan Kekerasan	3	1
4	Curanmor (R2)	15	-
5	Curan Mor (R4)	-	-
6	Penganiayaan Ringan	9	9
7	Penganiayaan Berat	-	-
8	Pembunuhan	-	-
9	Pengrusakan	-	-
10	Kebakaran	5	4
11	Penipuan	-	-
12	Pemalsuan	-	-
13	Petasan /Handak	-	-
14	Perbuatan Tak Senang	4	4
15	Perkosaan	-	-
16	Serobot Tanah	-	-
17	Pemerasan	-	-
18	Kepemilikan Senjata Tajam	-	-
19	Perjudian	3	3
20	Miras	-	-
21	Penggelapan	3	1
22	Pencabulan	-	-
23	Penculikan	-	-

Lanjutan tabel : 4.3.1

No.	Jenis Kejahatan/Pelanggaran	Dilaporkan	Diselesaikan
(1)	(2)	(3)	(4)
24	Pengancaman	-	-
25	KDRT	1	1
26	Laporan Palsu	-	-
27	Pornoaksi / pornografi	-	-
28	Perzinahan	-	-
29	Pencemaran Nama Baik	-	-
30	Penghinaan	-	-
31	Serobot Tanah	-	-
32	Penemuan Mayat	3	3
33	Kecelakaan Kerja	1	1
34	Penadahan	-	-
35	Membawa Lari Anak/Perlindungan Anak	2	2
36	Kecelakaan Air	2	2
37	Percobaan Pembunuhan	-	-
38	Percobaan Pencurian	-	-
39	Peti/Penambangan	-	-
40	Secara bersama-sama melakukan kekerasan	5	4
41	Membawa lari Perempuan	1	-
42	Keimigrasian	-	-
Jumlah		80	37

Sumber : Polsek Kecamatan Singkawang Selatan

Tabel : 4.4.1
 Banyaknya Tempat Ibadah Menurut Jenisnya
 di Kecamatan Singkawang Selatan Tahun 2013

Desa	Masjid	Surau	Gereja	Pura	Vihara / Kelenteng
(1)	(2)	(3)	(4)	(5)	(6)
01. Sedau	18	16	2	-	36
02. Sijangkung	6	3	4	-	13
03. Pangmilang	5	2	4	-	11
04. Sagatani	2	1	4	-	7
Jumlah	31	22	14	-	67

Sumber : KUA Kec.Singkawang Selatan

Tabel : 4.4.2
 Banyaknya Nikah, Talak, Cerai dan Rujuk
 di Kecamatan Singkawang Selatan Tahun 2013

Bulan	Nikah	Talak	Cerai	Rujuk
(1)	(2)	(3)	(4)	(5)
01. Januari	11	-	-	-
02. Februari	13	-	-	-
03. Maret	12	-	-	-
04. April	12	-	-	-
05. Mei	18	-	-	-
06. Juni	19	-	-	-
07. Juli	11	-	-	-
08. Agustus	9	-	-	-
09. September	12	-	-	-
10. Oktober	20	-	-	-
11. Nopember	8	-	-	-
12. Desember	13	-	-	-
Total	158	-	-	-

Sumber Data : KUA Kecamatan Singkawang Selatan.

Tabel : 4.4.3
 Banyaknya Pernikahan Menurut Kelurahan
 di Kecamatan Singkawang Selatan Tahun 2013

Kelurahan/Desa	Sedau	Sijangkung	Pangmilang	Sagatani
(1)	(2)	(3)	(4)	(5)
01. Januari	9	2	-	-
02. Februari	7	4	1	1
03. Maret	10	1	-	1
04. April	9	1	2	1
05. Mei	11	2	5	-
06. Juni	14	-	1	4
07. Juli	9	-	-	2
08. Agustus	8	-	1	-
09. September	12	-	-	-
10. Oktober	17	-	3	-
11. Nopember	7	-	1	-
12. Desember	9	-	3	1
Total	122	10	17	10

Sumber Data : KUA Kecamatan Singkawang Selatan.

Tabel : 4.4.4
 Banyaknya Jemaah Haji yang Berangkat Menurut Jenis Kelamin
 Di Kecamatan Singkawang Selatan Tahun 2013

Kelurahan/Desa	Laki-Laki	Perempuan	Jumlah
(1)	(2)	(3)	(4)
01. Sedau	-	-	-
02. Sijangkung	-	-	-
03. Pangmilang	-	-	-
04. Sagatani	-	-	-
Total	2	2	4

Sumber Data : KUA Kecamatan Singkawang S

Tabel : 4.5.1
 Sumber Air Minum yang Utama Digunakan Rumah tangga
 di Kecamatan Singkawang Selatan Tahun 2013

Desa	PDAM	Sumur	Sungai	Mata Air Gunung
(1)	(2)	(3)	(4)	(5)
01. Sedau	V	-	-	v
02. Sijangkung	V	-	-	v
03. Pangmilang	-	-	V	v
04. Sagatani	-	-	V	v
Total	2	-	2	4

Sumber : Lurah masing-masing kelurahan

Tabel : 4.5.2
Tempat Buang Air Besar Sebagian Besar Rumah Tangga
di Kecamatan Singkawang Selatan Tahun 2013

Desa	Jamban Sendiri	Jamban Bersama	Jamban Umum	Bukan Jamban
(1)	(2)	(3)	(4)	(5)
01. Sedau	V	-	-	-
02. Sijangkung	V	-	-	-
03. Pangmilang	-	-	-	v
04. Sagatani	-	-	-	v
Total	2	-	-	2

Sumber : Lurah masing-masing kelurahan

Tabel : 4.5.3
 Penggunaan Bahan Bakar Memasak Sebagian Besar Rumah Tangga
 di Kecamatan Singkawang Selatan Tahun 2013

Desa	Gas/LPG	Minyak Tanah	Kayu Bakar	Lainnya
(1)	(2)	(3)	(4)	(5)
01. Sedau	V	-	-	-
02. Sijangkung	V	-	-	-
03. Pangmilang	-	-	V	-
04. Sagatani	-	-	V	-
Total	2	-	2	-

Sumber : Lurah masing-masing kelurahan

BAB 5
PERTANIAN

<http://singkawangkotahps.go.id>

1. Tanaman Pangan

Luas panen tanaman padi di Kecamatan Singkawang Selatan tahun 2013 sebesar 883 hektar dengan jumlah produksi 2.845 ton. Produk unggulan untuk tanaman palawija selain padi adalah jagung dengan luas panen 35 ha dan jumlah produksi 182 ton.

Populasi sapi pada tahun 2013 sebesar 1.439 ekor menurun dari tahun sebelumnya sebesar 18,84 persen. Untuk kambing sebesar 775 ekor, terjadi penurunan dari tahun 2012 yakni sebesar 14,55 persen. Sedangkan babi mengalami peningkatan dibanding tahun 2012 dengan jumlah populasi 20.493 ekor atau naik 0,58 persen.

2. Perkebunan

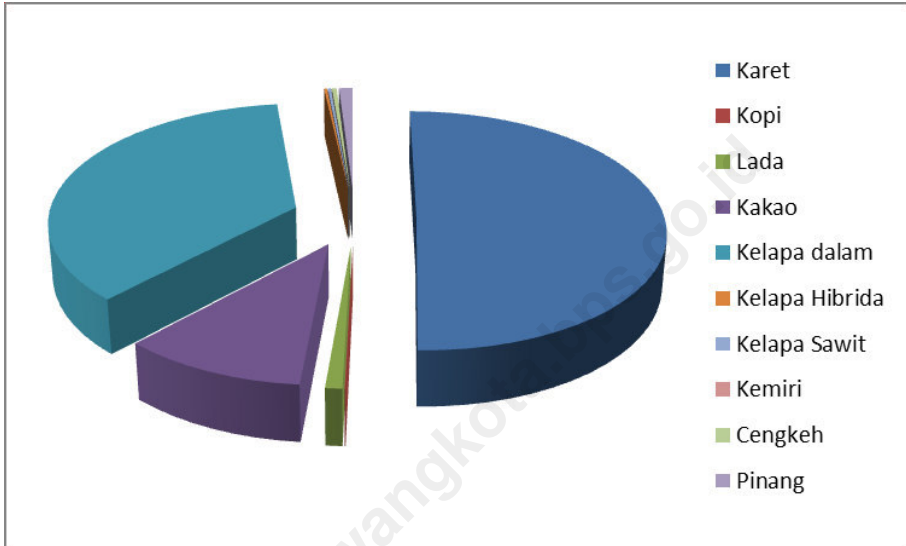
Sektor perkebunan merupakan salah satu potensi ekonomi di Kecamatan Singkawang Selatan dengan produksi unggulan tanaman kelapa dalam. Pada tahun 2013 jumlah tanaman kelapa dalam yang ditanam sebanyak 336 Hektar , sehingga memberikan produksi sebesar 297 ton. Produksi kelapa ini diusahakan oleh 875 petani.

Potensi unggas berturut-turut ayam ras pedaging, ayam ras petelur dan itik serta ayam buras. Populasi ayam ras petelur pada tahun 2013 sebanyak 1.928.300, meningkat 62,00 persen dari tahun 2012. Ayam ras pedaging sebanyak 1.250.300 ekor menurun 26,13 persen, sedangkan populasi ayam buras pada tahun 2013 sebesar 162.270 ekor meningkat 3,11 persen dari tahun 2012.

3. Peternakan

Potensi ternak di Kecamatan Singkawang Selatan adalah sapi, kambing dan babi.

Gambar 5
Persentase Luas Areal Tanaman Perkebunan
di Kecamatan Singkawang Selatan tahun 2013



Tabel : 5.1.1
Luas Panen dan Produksi Padi
di Kecamatan Singkawang Selatan Tahun 2013

No	Jenis Intensifikasi	Luas Panen (ha)	Produksi (ton)	Rata-rata kw/ha
(1)	(2)	(3)	(4)	(5)
A.	Intensifikasi			
1.	Padi Sawah	883	2.845	32,22
2.	Padi Ladang	-	-	-
3.	Jumlah (A)	883	2.845	32,22
B.	Non Intensifikasi			
1.	Padi Sawah	0	0	0
2.	Padi Ladang	0	0	0
3.	Jumlah (B)	0	0	0
C.	Jumlah			
1.	Padi Sawah	883	2.845	32,22
2.	Padi Ladang	-	-	-
3.	Jumlah (A+B)	883	2.845	32,22

Sumber : Dinas Agribisnis Kota Singkawang

Tabel : 5.1.2
Luas Panen dan Produksi Palawija
di Kecamatan Singkawang Selatan Tahun 2013

No	Jenis Intensifikasi	Luas Panen (ha)	Produksi (ton)	Rata-rata kw/ha
(1)	(2)	(3)	(4)	(5)
A.	Intensifikasi			
1.	Jagung	35	182	52,00
2.	Ketela Pohon	43	563	130,93
3.	Ktl Rambat	22	143	65,00
4.	Kedele	0	0	0
5.	Kc. Hijau	0	0	0
6.	Kc.Tanah	0	0	0
B.	Non Intensifikasi			
1.	Jagung	0	0	0
2.	Ketela Pohon	0	0	0
3.	Ktl Rambat	0	0	0
4.	Kedele	0	0	0
5.	Kc. Hijau	0	0	0
6.	Kc.Tanah	0	0	0

Sumber : Dinas Agribisnis Kota Singkawang

Tabel : 5.2.1
Luas Areal Tanaman Perkebunan
di Kecamatan Singkawang Selatan Tahun 2013 (ha)

No	Komoditi	Tanaman Blm Menghasilkan	Tanaman Menghasilkan	Tanaman Tua/Rusak	Jumlah
(1)	(2)	(3)	(4)	(5)	(6)
1	Karet	395	554	139	1.088
2	Kopi	0	1	0	1
3	Lada	0	8	0	8
4	Kakao	412	133	0	545
5	Kelapa dalam	165	336	300	831
6	Kelapa Hibrida	0	5	0	5
7	Kelapa Sawit	2.448	2.908	0	5.356
8	Kemiri	0	0	0	0
9	Cengkeh	0	1	1	2
10	Pinang	16	7	0	23
11	Jambu Mete	-	-	-	-

Sumber : Dinas Agribisnis Kota Singkawang

Tabel : 5.2.2
 Produksi dan Jumlah Petani Tanaman Perkebunan
 di Kecamatan Singkawang Selatan Tahun 2013

No	Komoditi	Petani (KK)	Produksi (ton)	Rata-rata kg/ha
(1)	(2)	(3)	(4)	(5)
1	Karet	747	180	165,44
2	Kopi	17	2	2000,00
3	Lada	35	7	875,00
4	Kakao	651	148	271,56
5	Kelapa dalam	875	297	357,40
6	Kelapa Hibrida	11	4	800,00
7	Kelapa Sawit	72	2.945	549,85
8	Kemiri	0	0	-
9	Cengkeh	9	0,2	100,00
10	Pinang	44	5	217,39
11	Jambu Mete	0	0	-

Sumber : Dinas Agribisnis Kota Singkawang

Tabel : 5.3.1
 Populasi Ternak Sapi, Kambing, dan Babi
 di Kecamatan Singkawang Selatan Tahun 2011 - 2013

Jenis Ternak	2011	2012	2013
(1)	(4)	(4)	(4)
01. S a p i	1.779	1.773	1.439
02. Kerbau	5	7	8
03. K u d a	9	9	8
04. Kambing	954	907	775
05. B a b i	11.128	20.375	20.493
06. R u s a	0	0	18

Tabel : 5.3.2
 Populasi Ayam Ras Petelur dan Pedaging
 di Kecamatan Singkawang Selatan Tahun 2011- 2013

Jenis Unggas	2011	2012	2013
(1)	(4)	(4)	(4)
01. Ayam Buras/Kampung	146.745	157.380	162 .270
02. Ayam Ras Pedaging	907.375	1.692.502	1.250.300
03. Ayam Ras Petelur	1.751.627	1.190.284	1.928.300
04. I t I k	3.370	3.480	3.200
05. P u y u h	15.893	22.922	17.030
05. Walet [Gedung]	236	0	237

Sumber : Dinas Agribisnis Kota Singkawang

Tabel : 5.3.3
 Banyaknya Hewan Ternak yang Dipotong Menurut Jenisnya
 di Kecamatan Singkawang Selatan Tahun 2011 - 2013

Kelurahan/Desa	2011	2012	2013
(1)	(4)	(4)	(4)
01. S a p i	58	59	58
02. Kerbau	0	0	0
03. K u d a	0	0	0
04. Kambing	29	29	29
05. B a b i	10.010	7.966	8.805

Sumber : Dinas Agribisnis Kota Singkawang

Tabel : 5.3.4
 Banyaknya Hewan Unggas yang Dipotong Menurut Jenisnya
 di Kecamatan Singkawang Selatan Tahun 2011 - 2013

Kelurahan/Desa	2011	2012	2013
(1)	(4)	(4)	(4)
01. Ayam Buras/Kampung	0	0	3.195
02. Ayam Ras Petelur	0	0	52.560
03. Ayam Ras Pedaging	0	0	107.280
04. Itik	0	0	1.755
05. Puyuh	.0	.0	0

Sumber : Dinas Agribisnis Kota Singkawang

BAB 6
INDUSTRI

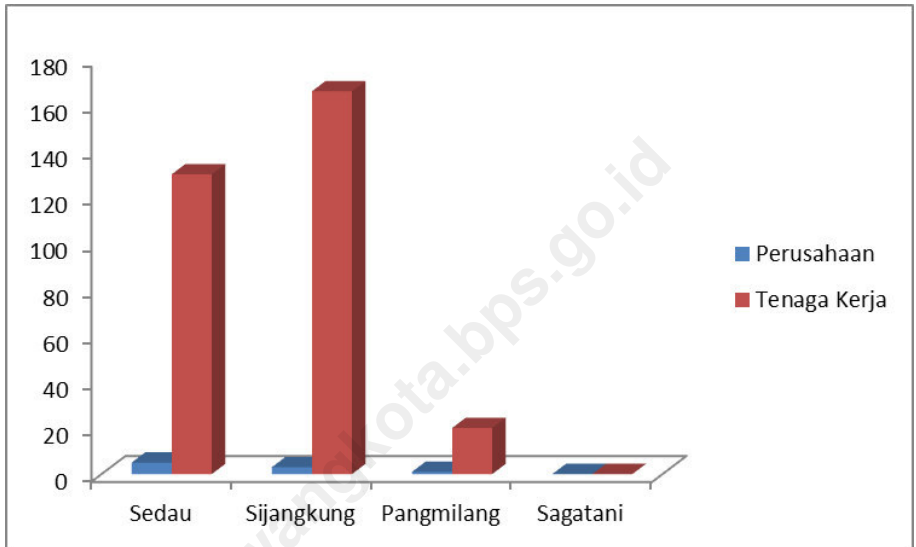
<http://singkawangkota.go.id>

1. Industri

Pada tahun 2013 di Singkawang Selatan tercatat sembilan perusahaan industri besar/ sedang. Sentra perusahaan industri besar sedang Kecamatan Singkawang Selatan berada di Kelurahan Sedau yaitu sebanyak lima perusahaan dengan tenaga

kerja berjumlah 130 orang. Selain di Sedau, perusahaan Industri besar/ sedang juga terdapat di Kelurahan Sijangkung yaitu sebanyak tiga perusahaan yang dapat menampung tenaga kerja berjumlah 166 orang pekerja, dan Kelurahan Pangmilang dengan satu perusahaan dan 20 tenaga kerja.

Gambar 6
Banyaknya Perusahaan Industri Besar / Sedang dan Tenaga Kerja di Kecamatan Singkawang Selatan tahun 2013



Tabel : 6.1.1
 Banyaknya Perusahaan Industri Besar/Sedang dan Tenaga Kerja
 di Kecamatan Singkawang Selatan Tahun 2013

Kelurahan/Desa	Industri Besar/Sedang	
	Perusahaan	Tenaga Kerja
(1)	(2)	(3)
01. S e d a u	5	130
02. Sijangkung	3	166
03. Pangmilang	1	20
04. Sagatani	-	-
Total	9	316

Sumber : Dinas Perindustrian , Pedagangan, Koperasi dan Usaha Kecil Menengah
 Kota Singkawang

BAB 7
PERDAGANGAN

<http://singkawangko.bps.go.id>

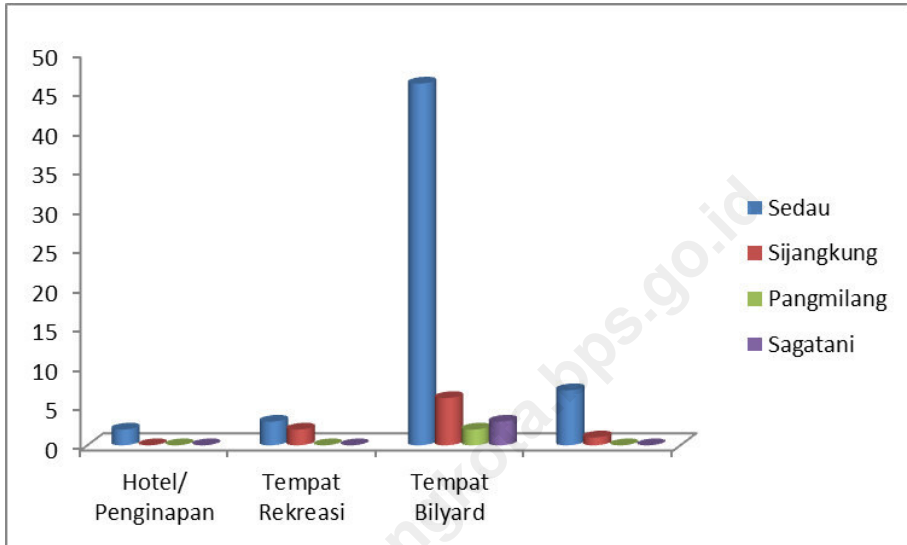
1. Sarana/ Prasarana Transportasi

Jalan merupakan suatu sarana/prasarana yang sangat vital bagi perkembangan ekonomi dan transportasi suatu daerah, semakin baik dan banyak jalan maka semakin lancar dan berkembang perekonomian di daerah tersebut. Kondisi jalan di Kecamatan Singkawang Selatan cukup baik di mana seluruh jalan sudah diaspal yang menyebabkan fasilitas transportasi seperti becak, ojek, dan kendaraan roda-4 dapat dengan mudah melalui setiap jalan di Kecamatan Singkawang Selatan.

2. Sarana/ Prasarana Komunikasi

Pada tahun 2013 di Singkawang Selatan sarana/prasarana wisata hiburan yang tersedia adalah dua hotel/penginapan, lima tempat rekreasi, 46 tempat permainan bilyard dan tujuh tempat karaoke. Ketersediaan prasarana wisata hiburan ini mendukung Kecamatan Singkawang Selatan sebagai salah satu tujuan wisata di Kota Singkawang dengan salah satu tempat tujuan yang terkenal yaitu Taman Impian Pasir Panjang dan Sinka Island.

Gambar 7
Banaknya Sarana / Prasarana Wisata dan Hiburan
di Kecamatan Singkawang Selatan tahun 2013



Tabel : 7.1

Kondisi sebagian Besar Permukaan Jalan
di Kecamatan Singkawang Selatan Tahun 2013

Kelurahan/Desa	Aspal	Diperkeras	Tanah
(1)	(2)	(3)	(4)
01. S e d a u	v	-	-
02. Sijangkung	v	-	-
03. Pangmilang	v	-	-
04. Sagatani	v	-	-

Sumber : Dinas PU

Tabel : 7.2

Fasilitas Angkutan Umum yang dapat Digunakan Penduduk
di Kecamatan Singkawang Selatan Tahun 2013

Kelurahan/Desa	Becak	Sepeda Motor (ojek)	Kendaraan Roda 4
(1)	(2)	(3)	(4)
01. S e d a u	-	-	-
02. Sijangkung	-	-	-
03. Pangmilang	-	-	-
04. Sagatani	-	-	-
Total	-	-	-

Sumber : Masing-masing Kelurahan.

Keterangan : Data Tahun 2011 tidak tersedia.

Tabel : 7.3
Banyaknya Sarana/Prasarana Pos & Telepon
di Kecamatan Singkawang Selatan Tahun 2013

Jenis Sarana	Sedau	Sijang kung	Pang milang	Sagatani	Jumlah
(1)	(2)	(3)	(4)	(5)	(2)
01. Kantor Pos	1	-	-	-	1
02. Kantor Telekomunikasi	-	-	-	-	-
03. Wartel/Kois Phone	-	-	-	-	-
04. Warnet	-	-	-	-	-
05. Radio Swasta	-	-	-	-	-
06. Jasa Wisata	-	-	-	-	-
07. Jasa Angkutan Laut	-	-	-	-	-
08. Jasa Angkutan Darat	-	-	-	-	-

Sumber : BPS Kota Singkawang

Tabel : 7.4

Banyaknya Sarana/Prasarana Wisata dan Hiburan
di Kecamatan Singkawang Selatan Tahun 2013

Kelurahan/Desa	Hotel/ Penginapan	Tempat Rekreasi	Tempat Bilyard	Karaoke
(1)	(2)	(3)	(4)	(5)
01. S e d a u	2	3	46	7
02. Sijangkung	-	2	6	1
03. Pangmilang	-	-	2	-
04. Sagatani	-	-	3	-
Total	2	5	57	8

Sumber : BPS Kota Singkawang

BAB 8
KEUANGAN

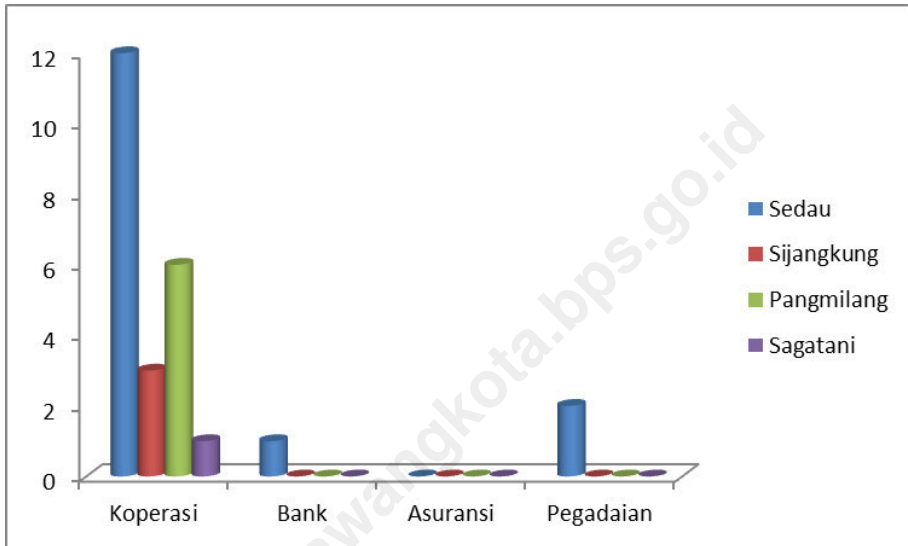
<http://singkawangko.bps.go.id>

1. Lembaga Keuangan

Lembaga Keuangan di Kecamatan Singkawang Selatan 2013 sudah tersedia pada setiap Kelurahan. Lembaga keuangan tersebut terdiri atas Koperasi berjumlah 22 buah, yang tersebar di Kelurahan Sedau sebanyak 12 buah, Kelurahan Sijangkung

sebanyak tiga buah, Kelurahan Pangmilang sebanyak enam buah dan satu buah di Kelurahan Sagatani. Selain koperasi juga terdapat Bank sebanyak satu unit yaitu Bank Perkreditan Rakyat Sambas Arta dan dua unit Pegadaian yang masing-masing berada di Kelurahan Sedau.

Gambar 8
Banyaknya Badan Usaha Lembaga Keuangan
di Kecamatan Singkawang Selatan tahun 2013



Tabel : 8.1
 Banyaknya Badan Usaha Lembaga Keuangan
 di Kecamatan Singkawang Selatan Tahun 2013

Kelurahan/Desa	Koperasi	Bank	Asuransi Pegadaian	
(1)	(2)	(3)	(4)	(5)
01. S e d a u	12	1	-	2
02. Sijangkung	3	-	-	-
03. Pangmilang	6	-	-	-
04. Sagatani	1	-	-	-
Total	22	1	-	2

Sumber : Dinas Perindustrian, Perdagangan, Koperasi dan Usaha Kecil
 Menengah Kota Singkawang dan BPS Kota Singkawang.

DATA MENCERDASKAN BANGSA



**BADAN PUSAT STATISTIK
KOTA SINGKAWANG
Jl. Ayani No.75 Singkawang
telp/Fax:(0562)631334
email:bps6172@bps.go.id**