

Katalog BPS : 1102001.3305200

KECAMATAN KARANGANYAR

DALAM ANGKA 2015



**Badan Pusat Statistik
Kabupaten Kebumen**

**KECAMATAN
KARANGANYAR
DALAM ANGKA
2015**

KECAMATAN KARANGANYAR

DALAM ANGKA 2015

Katalog BPS : 1102001.3305200

Ukuran Buku : 14,8 cm x 21 cm

Jumlah Halaman : 108 Halaman

Naskah :

Koordinator Statistik Kecamatan Karanganyar

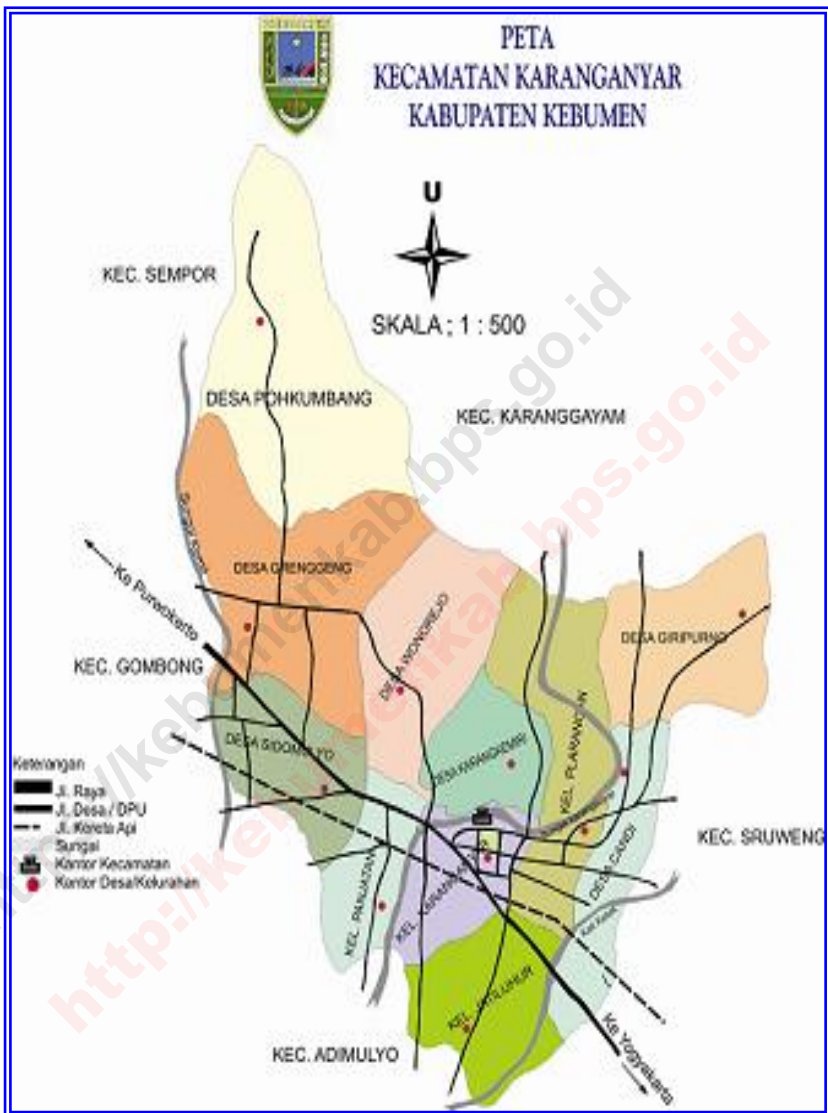
Gambar Kulit :

Koordinator Statistik Kecamatan Karanganyar

Diterbitkan Oleh : BPS Kabupaten Kebumen

“Boleh dikutip dengan menyebut Sumbernya”

Peta Kecamatan Karanganyar



PETA KECAMATAN KARANGANYAR

CAMAT KARANGANYAR

S A M B U T A N

Kami panjatkan puji syukur kehadiran Tuhan Yang Maha Esa, pada kesempatan ini saya ingin mengungkapkan rasa gembira dan terima kasih yang sebesar-besarnya kepada semua pihak yang berpartisipasi secara aktif atas tersusun dan terbitnya Buku Karanganyar Dalam Angka Tahun 2015.

Buku ini memuat data dan informasi (data statistik) yang cukup lengkap, terutama terkait dengan potensi sumber daya (alam dan manusia) serta hasil-hasil penyelenggaraan pemerintahan, pelaksanaan pembangunan dan pelayanan publik di Kecamatan Karanganyar.

Akhirnya semoga dengan diterbitkannya buku ini akan dapat membantu semua pihak dalam membuat langkah-langkah, keputusan, kebijakan-kebijakan maupun kegiatan pembangunan untuk kemajuan bersama.

KARANGANYAR, Oktober 2015

CAMAT KARANGANYAR

HERI NUGROHO, SH

PEMBINA

NIP. 19660619 199403 1 005

KATA PENGANTAR

Dengan mengucapkan syukur kehadiran Tuhan Yang Maha Esa, selesai sudah penyusunan Buku KARANGANYAR DALAM ANGKA 2015 yang merupakan kelanjutan dari publikasi yang sama tahun sebelumnya.

Buku ini memuat berbagai macam data seperti: geografi, pemerintahan, penduduk dan pertanian, sosial dan lain-lain. Sebagian besar data dirinci sampai ke tingkat wilayah Desa/Kelurahan serta cakupannya juga semakin diperluas pada berbagai sektor pembangunan sejalan dengan semakin meningkatnya kebutuhan akan data, khususnya untuk kepentingan perencanaan pembangunan di Kecamatan.

Pada kesempatan ini kami menyampaikan terima kasih yang sebesar-besarnya, pertama kepada Bapak Camat Karanganyar atas segala dukungan dan bimbingan yang diberikan hingga buku ini bisa terwujud. Kemudian yang kedua terima kasih kami sampaikan kepada semua pihak, baik itu instansi pemerintah maupun non pemerintah yang telah membantu memberikan data dan informasi yang kami perlukan dalam penyusunan buku ini.

Kami menyadari bahwa buku ini masih jauh dari sempurna dan belum sepenuhnya bisa memenuhi semua kebutuhan data, namun diharapkan bahwa buku ini bisa memberikan kontribusi yang positif bagi pemakai data, khususnya berkaitan dengan kegiatan perencanaan pembangunan.

KARANGANYAR, Oktober 2015

Koordinator Statistik Kecamatan

TULUS YULIANTO

NIP.197407122001121004

DAFTAR ISI

HALAMAN JUDUL	i
KATALOG	ii
PETA KECAMATAN KARANGANYAR	iii
SAMBUTAN CAMAT KARANGANYAR	iv
KATA PENGANTAR	v
DAFTAR ISI	vi
DAFTAR TABEL	vii
DAFTAR GRAFIK	xv
TABEL-TABEL:	
BAB I. KONDISI GEOGRAFIS KECAMATAN KARANGANYAR	1
BAB II. PEMERINTAHAN	19
BAB III. PENDUDUK,	33
BAB IV. S O S I A L	61
BAB V. P E R T A N I A N	87

DAFTAR TABEL

<i>Tabel</i>	<i>Isi</i>	<i>Hal</i>
BAB I KONDISI GEOGRAFIS KECAMATAN KARANGANYAR		
Tabel : 1.1.1.	Letak Dan Geografis Wilayah Kecamatan Karanganyar	5
Tabel : 1.2.1.	Luas Wilayah Kecamatan Karanganyar Menurut Lahan Sawah Dan Lahan Kering Per Desa/Kelurahan,2014	6
Tabel 1.2.1	Persentase Luas Lahan Sawah Dan Lahan Kering Terhadap Luas Desa/Kelurahan Dan Terhadap Total Luas Lahan Sawah Dan Lahan Kering Di Kecamatan Karanganyar Menurut Desa/Kelurahan,2014	7
Tabel : 1.2.2.	Luas Lahan Sawah Di Kecamatan Karanganyar Menurut Desa/Kelurahan Dan Peruntukannya, 2014	8
Tabel 1.2.3	Luas Lahan Bukan Sawah Di Kecamatan Karanganyar Menurut Desa/Kelurahan Dan Peruntukannya,2014	11
Tabel 1.2.4	Luas Lahan Bukan Sawah Untuk Pertanian Di Kecamatan Karanganyar Menurut Desa/Kelurahan Dan Peruntukannya,2014	12
Tabel 1.2.5	Luas Lahan Bukan Sawah Bukan Untuk Pertanian Di Kecamatan Karanganyar Menurut Desa/Kelurahan Dan Peruntukannya,2014	14
Tabel : 1.3	Kondisi Geografis Wilayah Dan Ketinggian Tempat Dari Permukaan Laut Per Desa/Kelurahan, 2014	15
Tabel : 1.4.	Jarak Dari Kantor Desa Di Kecamatan Karanganyar Ke Ibu Kota Kecamatan Dan Ibukota Kabupaten, 2014	16
Tabel : 1.5.	Curah Hujan Dan Jumlah Hari Hujan Di Kecamatan Karanganyar Per Bulan, 2014	17
BAB II PEMERINTAHAN		
Tabel : 2.1.1.	Banyaknya Rt Dan Rw Di Kecamatan Karanganyar Dirinci Menurut Desa/Kelurahan, 2014	23
Tabel 2.1.2	Luas Tanah Bengkok Dan Tanah Kas Desa Di Kecamatan Karanganyar Dirinci Menurut Desa/Kelurahan,2014	24

<i>Tabel</i>	<i>Isi</i>	<i>Hal</i>
Tabel 2.1.3	Banyaknya Perangkat Desa/Kelurahan Di Kecamatan Karanganyar Dirinci Menurut Desa/Kelurahan, 2014	25
Tabel : 2.1.4.	BANYAKNYA TUNJANGAN PERANGKAT DESA/KELURAHAN DI KECAMATAN KARANGANYAR DIRINCI MENURUT DESA/KELURAHAN,,2014	26
Tabel : 2.2..	Banyaknya Anggota Hansip Dan Banyaknya Pos/Gardu Keamanan Di Kecamatan Karanganyar Dirinci Menurut Desa/Kelurahan, 2014	27
Tabel 2.3	Realisasi Pembuatan Kartu Keluarga (KK) dan Kartu Tanda Penduduk (KTP) Dirinci Per Bulan di Kecamatan Karanganyar, 2014	28
Tabel 2.4.1	Banyaknya Pegawai Otonom Yang Berada di Kecamatan Karanganyar Menurut Tingkat Pendidikan Dirinci Menurut Dinas /Bagian, 2014	
Tabel 2.4.2	Banyaknya Pegawai Otonom Yang Berada di Kecamatan Karanganyar Menurut Jenis Kelamin Dirinci Menurut Dinas /Bagian, 2014	
Tabel 2.4.3	Banyaknya Pegawai Otonom Yang Berada di Kecamatan Karanganyar Menurut Golongan Gaji Dirinci Menurut Dinas /Bagian, 2014	

BAB III PENDUDUK

Tabel : 3.1.1.	Penduduk Kecamatan Karanganyar Menurut Jenis Kelamin, Tingkat Pertumbuhan Dan Persentase Pertumbuhan Tahun 2001-2014	37
Tabel : 3.1.2.	Luas Wilayah, Banyaknya Desa/Kelurahan, Rumahtangga, Penduduk Dan Rata-Rata Penduduk Per Km2, Per Desa/ Kelurahan Dan Per Rumah Tangga Di Kecamatan Karanganyar Per Desa/Kelurahan, 2014	38
Tabel : 3.1.3.	Penduduk Kecamatan Karanganyar Dirinci Menurut Jenis Kelamin, Sex Ratio, Dan Persentase Persebaran Per Desa/Kelurahan Di Kecamatan Karanganyar, 2014	39
Tabel : 3.1.4.	Banyaknya Kelahiran Di Kecamatan Karanganyar Dirinci Menurut Desa/Kelurahan, 2014	40
Tabel : 3.1.5.	Banyaknya Kematian Di Kecamatan Karanganyar Dirinci Menurut Desa/Kelurahan, 2014	41

Daftar Tabel

Tabel : 3.1.6.	Banyaknya Penduduk Yang Datang Di Kecamatan Karanganyar Dirinci Menurut Desa/Kelurahan, 2014	42
Tabel : 3.1.7.	Banyaknya Penduduk Yang Pergi Di Kecamatan Karanganyar Dirinci Menurut Desa/Kelurahan, 2014	43
Tabel : 3.1.8.	Angka Kelahiran Kasar (CBR) Per 1000 Penduduk Di Kecamatan Karanganyar Dirinci Menurut Desa/Kelurahan, 2014	44
Tabel : 3.1.9.	Angka Kematian Kasar (CDR) Per 1000 Penduduk Di Kecamatan Karanganyar Dirinci Menurut Desa/Kelurahan, 2014	45
Tabel : 3.1.10.	Pertumbuhan Penduduk Di Kecamatan Karanganyar Dirinci Menurut Desa/Kelurahan, 2010 - 2014	46
Tabel : 3.1.11.	Penduduk Kecamatan Karanganyar Dirinci Menurut Jenis Kelamin, Dewasa, Anak-Anak Per Desa/Kelurahan, 2014	47
Tabel : 3.1.12.	Penduduk Kecamatan Karanganyar Dirinci Menurut Kelompok Umur Tunggal Dan Jenis Kelamin, 2014	48
Tabel : 3.1.13.	Penduduk Kecamatan Karanganyar Dirinci Menurut Kelompok Umur 5 (Lima) Tahunan Dan Jenis Kelamin Dirinci Per Desa/Kelurahan, 2014	50
Tabel : 3.1.14.	Penduduk Kecamatan Karanganyar Dirinci Menurut Usia Produktif, Usia Tidak Produktif, Angka Ketergantungan Dirinci Per Desa/Kelurahan, 2014	56
Tabel : 3.1.15.	Penduduk Usia Sekolah Di Kecamatan Karanganyar Menurut Kelompok Usia Sekolah Per Desa/Kelurahan, 2014	57
Tabel : 3.2.1.	Banyaknya PUS, PUS Hamil Dan PUS Peserta KB Di Kecamatan Karanganyar Dirinci Menurut Desa/Kelurahan, 2014	58
Tabel : 3.2.2.	Jumlah PUS Peserta KB Di Kecamatan Karanganyar Dirinci Menurut Metode Kontrasepsi Yang Dipergunakan Per Desa/Kelurahan, 2014	59

BAB IV SOSIAL

Tabel : 4.1.1.	Banyaknya Taman Kanak-Kanak Di Kecamatan Karanganyar Dirinci Menurut Banyaknya Sekolah, Murid	65
-------------------	---	----

Dan Guru Per Desa/Kelurahan, 2014

Tabel : 4.1.2.	Banyaknya Roudhlatul Atfal (RA) Di Kecamatan Karanganyar Dirinci Menurut Banyaknya Sekolah, Murid Dan Guru Per Desa/Kelurahan, 2014	66
Tabel : 4.1.3.	Banyaknya SD Negeri Di Kecamatan Karanganyar Dirinci Menurut Banyaknya Sekolah, Murid, Lulusan, Yang Putus Sekolah Dan Guru Menurut Status Kepegawaian Per Desa/Kelurahan, 2014	67
Tabel : 4.1.4.	Banyaknya SD Swasta Di Kecamatan Karanganyar Dirinci Menurut Banyaknya Sekolah, Murid, Lulusan, Yang Putus Sekolah Dan Guru Menurut Status Kepegawaian Per Desa/Kelurahan, 2014	68
Tabel : 4.1.5.	Banyaknya Madrasah Ibtidaiyah (MI) Negeri Di Kecamatan Karanganyar Dirinci Menurut Banyaknya Sekolah, Murid, Lulusan, Putus Sekolah Serta Guru Tetap Dan Tidak Tetap Per Desa/Kelurahan, 2014	69
Tabel : 4.1.6.	Banyaknya Madrasah Ibtidaiyah (MI) Swasta Di Kecamatan Karanganyar Dirinci Menurut Banyaknya Sekolah, Murid, Lulusan, Putus Sekolah Serta Guru Tetap Dan Tidak Tetap Per Desa/Kelurahan, 2014	70
Tabel : 4.1.7.	Banyaknya SLTP Negeri Di Kecamatan Karanganyar Dirinci Menurut Banyaknya Sekolah, Murid, Lulusan, Putus Sekolah Serta Guru Per Desa/Kelurahan, 2014	71
Tabel : 4.1.8.	Banyaknya SLTP Swasta Di Kecamatan Karanganyar Dirinci Menurut Banyaknya Sekolah, Murid, Lulusan, Putus Sekolah, Serta Guru Per Desa/Kelurahan, 2014	72
Tabel : 4.1.9.	Banyaknya Madrasah Tsanawiyah (MTs) Negeri Di Kecamatan Karanganyar Dirinci Menurut Banyaknya Sekolah, Murid, Lulusan, Putus Sekolah, Serta Guru Tetap Dan Tidak Tetap Per Desa/Kelurahan, 2014	73
Tabel : 4.1.10.	Banyaknya Madrasah Tsanawiyah (MTs) Swasta Di Kecamatan Karanganyar Dirinci Menurut Banyaknya Sekolah, Murid, Lulusan, Putus Sekolah Serta Guru Tetap Dan Tidak Tetap Per Desa/Kelurahan, 2014	74

Daftar Tabel

Tabel : 4.1.11.	Banyaknya Sekolah Menengah Umum (SMU) Negeri Di Kecamatan Karanganyar Dirinci Menurut Banyaknya Sekolah, Murid, Lulusan, Putus Sekolah Serta Guru Tetap Dan Tidak Tetap Per Desa/Kelurahan, 2014	75
Tabel : 4.1.12.	Banyaknya Sekolah Menengah Umum (SMU) Swasta Di Kecamatan Karanganyar Dirinci Menurut Banyaknya Sekolah, Murid, Lulusan, Putus Sekolah Serta Guru Tetap Dan Tidak Tetap Per Desa/Kelurahan, 2014	76
Tabel : 4.1.13.	Banyaknya SMK Negeri Di Kecamatan Karanganyar Dirinci Menurut Banyaknya Sekolah, Murid, Lulusan, Putus Sekolah Serta Guru Tetap Dan Tidak Tetap Per Desa/Kelurahan, 2014	77
Tabel : 4.1.14.	Banyaknya SMK Swasta Di Kecamatan Karanganyar Dirinci Menurut Banyaknya Sekolah, Murid, Lulusan, Putus Sekolah Serta Guru Tetap Dan Tidak Tetap Per Desa/Kelurahan, 2014	78
Tabel : 4.1.15.	Banyaknya Madrasah Aliah (MA) Negeri Di Kecamatan Karanganyar Dirinci Menurut Desa/Kelurahan, Banyaknya Sekolah, Murid, Lulusan, Putus Sekolah Serta Guru Tetap Dan Tidak Tetap, 2014	79
Tabel : 4.1.16.	Banyaknya Madrasah Aliah (MA) Swasta Di Kecamatan Karanganyar Dirinci Menurut Desa/Kelurahan, Banyaknya Sekolah, Murid, Lulusan, Putus Sekolah Serta Guru Tetap Dan Tidak Tetap, 2014	80
Tabel : 4.1.17.	Banyaknya Pendidikan Setingkat Akademi Swasta Di Kecamatan Karanganyar Dirinci Menurut Banyaknya Sekolah, Mahasiswa, Lulusan, Mahasiswa Do, Serta Staf Pengajar Tetap Dan Tidak Tetap, 2014	81
Tabel : 4.2.1.	Banyaknya Tempat Ibadah Di Kecamatan Karanganyar Dirinci Menurut Desa/Kelurahan Dan Jenis Tempat Ibadah, 2014	82
Tabel : 4.2.2.	Banyaknya Nikah, Talak, Cerai Dan Rujuk (NCR) Di Kecamatan Karanganyar Dirinci Menurut Desa/Kelurahan, 2014	83
Tabel : 4.3.	Banyaknya Balita Di Kecamatan Karanganyar Yang Ditimbang Dan Memiliki Kartu Menuju Sehat (KMS) Serta	84

Yang Ditimbang Di Posyandu Dirinci Menurut
Desa/Kelurahan, 2014

Tabel : 4.4.	Banyaknya KK Pra Sejahtera, Sejahtera I, Sejahtera II, Sejahtera III Dan Sejahtera III+ Dirinci Per Desa/Kelurahan, 2014	85
-----------------	--	----

BAB V PERTANIAN

Tabel : 5.1.1.	Luas Panen Dan Produksi Padi Dan Palawija Di Kecamatan Karanganyar Menurut Desa/Kelurahan, 2014	89
-------------------	--	----

Tabel : 5.2.1.	Luas Panen/Tanaman Produktif Dan Produksi Tanaman Hortikultura Di Kecamatan Karanganyar Menurut Desa/Kelurahan,2014	93
-------------------	---	----

DAFTAR GRAFIK

Grafik	Isi	Hal
Grafik 1.1.	Luas Lahan Sawah dan Lahan Kering di Kecamatan Karanganyar	2
Grafik 1.2.	Jumlah Hari Hujan dan Rataan Curah Hujan per Bulan di Kecamatan Karanganyar Tahun 2014	3
Grafik 2.1	Banyaknya RT, RW dan Perangkat Desa Di Kecamatan Karanganyar, 2014	20
Grafik 2.2	Banyaknya Pegawai Otonom Yang Berada Di Kecamatan Karanganyar Menurut Jenis Kelamin Dirinci Menurut Dinas/Bagian, 2014	21
Grafik 3.1.	Penduduk Kecamatan Karanganyar menurut Jenis Kelamin Tahun 2009-2014	34
Grafik 3.2.	Piramida Penduduk Kecamatan Karanganyar 2014	34
Garfik 3.3	Persentase PUS Peserta KB di Kecamatan Karanganyar Dirinci Menurut Metode Kontrasepsi Yang Dipergunakan, 2014	35
Grafik 4.1.	Jumlah TK,SD/Sederajat, SLTP/Sederajat,SMU/SMK dan Perguruan Tinggi Di Kecamatan Karanganyar, 2014	62
Grafik 4.2	Banyaknya KK Pra Sejahtera, Sejahtera I, Sejahtera II, Sejahtera III dan Sejahtera III+ Di Kecamatan Karanganyar, 2014	63
Grafik 5.1.	Produksi Padi Di Kecamatan Karanganyar, 2010-2014	87

BAB I

LETAK DAN WILAYAH GEOGRAFIS

1.1. Geografis Wilayah Kecamatan Karanganyar

Wilayah Kecamatan Karanganyar terletak pada $7^{\circ}37^0 - 7^{\circ}38^0$ Lintang Selatan dan $109^{\circ} 31^0 - 109^{\circ}38^0$ Bujur Timur, sebelah utara berbatasan langsung dengan Kecamatan Karanggayam, sebelah Timur berbatasan dengan Kecamatan Sruweng, sebelah Selatan berbatasan dengan Kecamatan Karanganyar, sebelah Barat berbatasan dengan Kecamatan Gombang.

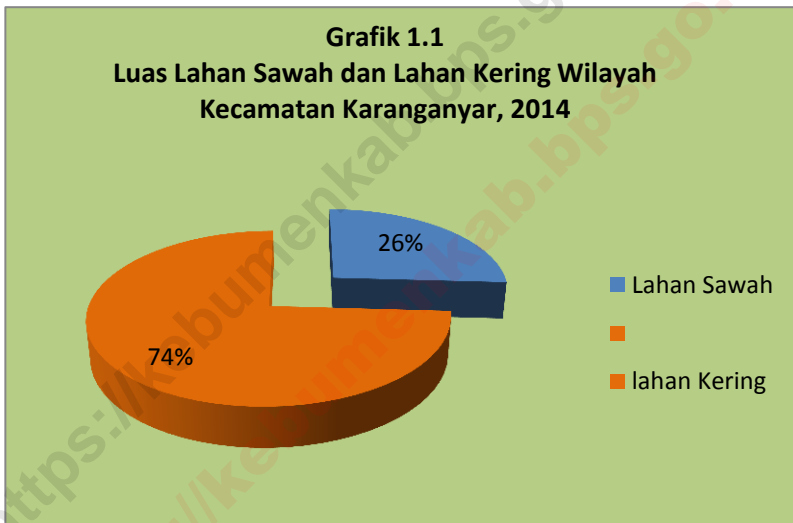
Sebagian besar wilayah Kecamatan Karanganyar berada di dataran rendah dengan ketinggian 14 meter di atas permukaan laut. Hanya ada satu desa yang memiliki wilayah topografi perbukitan yaitu Desa Giripurno berada pada ketinggian 50 meter di atas permukaan air laut. Seluruh wilayah Kecamatan Karanganyar tidak ada yang berbatasan langsung dengan laut sehingga bukan merupakan daerah pesisir.

Kecamatan Karanganyar terdiri dari 7 desa dan 4 Kelurahan. Desa Pohkumbang merupakan wilayah yang berada paling jauh dari Ibu Kota Kabupaten Kebumen (21 Km) maupun dari Ibu Kota Kecamatan Karanganyar yaitu 7 Km. Sedangkan Kelurahan Karanganyar merupakan desa yang mempunyai jarak tempuh paling dekat dengan Ibu Kota Kecamatan yaitu hanya 0,10 Km.

1.2. Luas Wilayah dan Penggunaan

Luas wilayah Kecamatan Karanganyar adalah 3.140 Ha atau 31,40 Km², terdiri dari 813 Ha (74 persen) lahan sawah dan 2.327 Ha (26 persen) lahan kering. Desa Pohkumbang adalah desa yang memiliki wilayah terluas yaitu 632 Ha (20,13 persen) merupakan desa yang berada di wilayah paling utara

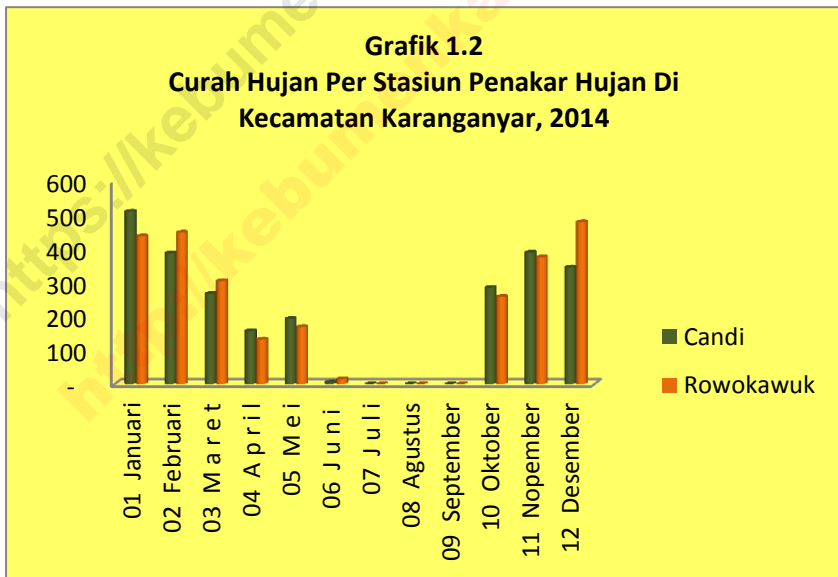
Kecamatan Karanganyar. Kelurahan Panjatan merupakan wilayah yang mempunyai luas lahan paling sempit yaitu 216 Ha (3, 18 persen) . Berdasarkan grafik 1.1 bisa dilihat bahwa sebagian besar wilayah Kecamatan Karanganyar masih berupa sawah. Desa yang memiliki luas sawah terluas adalah Kelurahan Jatiluhur yakni 147 Ha (18,08 persen), namun ada desa yang sama sekali tidak memiliki sawah yaitu Desa Giripurno hanya memiliki lahan kering seluas 379 Ha saja.



Lahan sawah yang berada di wilayah Kecamatan Karanganyar terdiri dari 723 ha (88, 93 persen) merupakan sawah irigasi teknis, 90 Ha (11, 07 persen) merupakan sawah tadah hujan yang terdapat di Desa Pohkumbang. Pemanfaatan lahan bukan sawah (lahan kering) untuk lahan pertanian non sawah 1.309, 18 (56,26 persen) dan sisanya yaitu seluas 1.017, 82 (43,74 persen) dimanfaatkan untuk bangunan baik bangunan tempat tinggal, tempat usaha maupun perkantoran dan lahan pekarangan.

1.3. Curah Hujan

Desa Pohkumbang merupakan wilayah di Kecamatan Karanganyar yang mempunyai sawah tadah hujan. Lahan tersebut sangat tergantung pada curah hujan yang terjadi. Di Kecamatan Karanganyar terdapat dua stasiun penakar hujan yaitu stasiun penakar candi yang berada di Desa Candi dan stasiun penakar rowokawuk yang berada di Desa Grenggeng. Dari hasil pencatatan UPTD BPSDA wilayah Kecamatan Karanganyar sepanjang tahun 2014 terjadi 132 hari hujan dengan curah hujan 2.538 mm (stasiun Candi) dan 132 hari hujan dengan curah hujan 2.611 mm (stasiun Rowokawuk). Bulan desember merupakan bulan hujan, tercatat 31 hari hujan (stasiun Candi) dan 26 hari hujan (stasiun Rowokawuk). Sedangkan pada bulan Juli, agustus dan september tidak terjadi hujan sama sekali.



<https://kebumenkab.bps.go.id>
<http://kebumenkab.bps.go.id>

Tabel : 1.1.1 Letak Dan Geografis Wilayah Kecamatan Karanganyar

1. LETAK

Kecamatan Karanganyar terletak

70°37' - 7°38' Lintang Selatan

109°31' - 109°38' Bujur Timur

2. BATAS WILAYAH

- Sebelah Timur : Kecamatan Sruweng
- Sebelah Selatan : Kecamatan Adimulyo
- Sebelah Barat : Kecamatan Gombang

3. LUAS WILAYAH3140 Ha atau 31,40 Km²**4. LUAS WILAYAH MENURUT PENGGUNAAN**

A. TANAH SAWAH	:	813,00 Ha	B. TANAH KERING	:	2.327,00 Ha
1. Irigasi Teknis	:	723,00 Ha	1. Pemukiman	:	1.017,82 Ha
2. Irigasi Setengah Teknis	:	- Ha	2. Tegalan/Kebun	:	727,70 Ha
3. Irigasi Sederhana PU	:	- Ha	3. Penggembalaan	:	- Ha
4. Irigasi Sederhana Non PU	:	- Ha	4. Tambak	:	- Ha
5. Tadah Hujan	:	90,00 Ha	5. Kolam	:	3,58 Ha
6. Tersier	:	- Ha	6. Tanah sementara tidak diusahakan	:	59,60 Ha
			7. Tanaman Kayu-Kayuan	:	213,85 Ha
			8. Hutan Negara	:	136,00 Ha
			9. Tanah lainnya	:	168,45 Ha

Sumber Data : UPT Dinas Pertanian dan Peternakan Kecamatan Karanganyar

Tabel 1.1.2 Luas Wilayah Kecamatan Karanganyar Dirinci Menurut Lahan Sawah Dan Lahan Kering Per Desa/Kelurahan , 2014

Desa / Kelurahan	L u a s		Jumlah (Ha)
	Lahan Sawah (Ha)	Lahan Kering (Ha)	
(1)	(2)	(3)	(4)
<i>Jumlah tahun 2010</i>	813,00	2.327,00	3.140,00
<i>Jumlah tahun 2011</i>	813,00	2.327,00	3.140,00
<i>Jumlah tahun 2012</i>	813,00	2.327,00	3.140,00
<i>Jumlah tahun 2013</i>	813,00	2.327,00	3.140,00
Jumlah	813,00	2.327,00	3.140,00
001 Sidomulyo	95,00	50,00	145,00
002 Panjatan	69,00	31,00	100,00
003 Karanganyar	70,00	128,00	198,00
004 Jatiluhur	147,00	69,00	216,00
005 Candi	85,00	195,00	280,00
006 Giripurno	-	379,00	379,00
007 Plarangan	55,00	207,00	262,00
008 Karangkemiri	42,00	87,00	129,00
009 Wonorejo	89,00	270,00	359,00
010 Grenggeng	71,00	369,00	440,00
011 Pohkumbang	90,00	542,00	632,00

Sumber Data : UPT Dinas Pertanian dan Peternakan Kecamatan Karanganyar

Tabel 1.2.1 Persentase Luas Lahan Sawah Dan Lahan Kering Terhadap Luas Desa/Kelurahan Dan Terhadap Total Luas Lahan Sawah Dan Lahan Kering Di Kecamatan Karanganyar Dirinci Menurut Desa/Kelurahan,2014

Desa	% thd luas masing-masing desa			% thd luas lahan sawah dan lahan kering se kecamatan		
	Lahan Sawah	lahan Kering	Jumlah	Lahan Sawah	lahan Kering	Jumlah
(1)	(2)	(3)	(4)	(5)	(6)	(7)
<i>Jumlah tahun 2010</i>	25,89	74,11	100,00	100,00	100,00	200,00
<i>Jumlah tahun 2011</i>	25,89	74,11	100,00	100,00	100,00	200,00
<i>Jumlah tahun 2012</i>	25,89	74,11	100,00	100,00	100,00	200,00
<i>Jumlah tahun 2013</i>	25,89	74,11	100,00	100,00	100,00	200,00
Jumlah	377,00	723,00	100,00	100,00	100,00	200,00
001 Sidomulyo	65,52	34,48	100,00	11,69	2,15	4,62
002 Panjatan	69,00	31,00	100,00	8,49	1,33	3,18
003 Karanganyar	35,35	64,65	100,00	8,61	5,50	6,31
004 Jatiluhur	68,06	31,94	100,00	18,08	2,97	6,88
005 Candi	30,36	69,64	100,00	10,46	8,38	8,92
006 Giripurno	-	100,00	100,00	-	16,29	12,07
007 Plarangan	20,99	79,01	100,00	6,77	8,90	8,34
008 Karangkemiri	32,56	67,44	100,00	5,17	3,74	4,11
009 Wonorejo	24,79	75,21	100,00	10,95	11,60	11,43
010 Grenggeng	16,14	83,86	100,00	8,73	15,86	14,01
011 Pohkumbang	14,24	85,76	100,00	11,07	23,29	20,13

Sumber Data : UPT Dinas Pertanian dan Peternakan Kecamatan Karanganyar

Tabel : 1.2.2 Luas Lahan Sawah Di Kecamatan Karanganyar Dirinci Menurut Desa/ Kelurahan, Jenis Irigasi Dan Frekuensi Tanam Dalam Setahun, 2014

Desa	Irigasi Teknis (Ha)				Irigasi Setengah Teknis (Ha)			
	Tanam 1x per tahun	Tanam 2x per tahun	Sementara tidak ditanami	Jumlah	Tanam 1x per tahun	Tanam 2x per tahun	Sementara tidak ditanami	Jumlah
(1)	(2)	(3)	(4)	(5)	(6)	(7)	(8)	(9)
<i>Jumlah tahun 2010</i>	-	723,00	-	-	-	-	-	-
<i>Jumlah tahun 2011</i>	-	723,00	-	-	-	-	-	-
<i>Jumlah tahun 2012</i>	-	723,00	-	-	-	-	-	-
<i>Jumlah tahun 2013</i>	-	723,00	-	-	-	-	-	-
Jumlah	-	723,00	-	723,00	-	-	-	-
001 Sidomulyo	-	95,00	-	95,00	-	-	-	-
002 Panjatan	-	69,00	-	69,00	-	-	-	-
003 Karanganyar	-	70,00	-	70,00	-	-	-	-
004 Jatiluhur	-	147,00	-	147,00	-	-	-	-
005 Candi	-	85,00	-	85,00	-	-	-	-
006 Giripumo	-	-	-	-	-	-	-	-
007 Plarangan	-	55,00	-	55,00	-	-	-	-
008 Karangemiri	-	42,00	-	42,00	-	-	-	-
009 Wonorejo	-	89,00	-	89,00	-	-	-	-
010 Grenggeng	-	71,00	-	71,00	-	-	-	-
011 Pohkumbang	-	-	-	-	-	-	-	-

Tabel : 1.2.2 Lanjutan

Desa	Irigasi Sederhana PU				Irigasi Sederhana Non PU			
	Tanam 1x per tahun	Tanam 2x per tahun	Sementara tidak ditanami	Jumlah	Tanam 1x per tahun	Tanam 2x per tahun	Sementara tidak ditanami	Jumlah
(1)	(10)	(11)	(12)	(13)	(14)	(15)	(16)	(17)
<i>Jumlah tahun 2010</i>	-	-	-	-	-	-	-	-
<i>Jumlah tahun 2011</i>	-	-	-	-	-	-	-	-
<i>Jumlah tahun 2012</i>	-	-	-	-	-	-	-	-
<i>Jumlah tahun 2013</i>	-	-	-	-	-	-	-	-
Jumlah	-	-	-	-	-	-	-	-
001 Sidomulyo	-	-	-	-	-	-	-	-
002 Panjatan	-	-	-	-	-	-	-	-
003 Karanganyar	-	-	-	-	-	-	-	-
004 Jatiluhur	-	-	-	-	-	-	-	-
005 Candi	-	-	-	-	-	-	-	-
006 Giripumo	-	-	-	-	-	-	-	-
007 Plarangan	-	-	-	-	-	-	-	-
008 Karangkemiri	-	-	-	-	-	-	-	-
009 Wonorejo	-	-	-	-	-	-	-	-
010 Grenggeng	-	-	-	-	-	-	-	-
011 Pohkumbang	-	-	-	-	-	-	-	-

Tabel : 1.2.2

Lanjutan

Desa	Tadah Hujan				Jumlah Lahan Sawah			
	Tanam 1x per tahun	Tanam 2x per tahun	Sementara tidak ditanami	Jumlah	Tanam 1x per tahun	Tanam 2x per tahun	Sementara tidak ditanami	Jumlah
(1)	(18)	(19)	(20)	(21)	(22)	(23)	(24)	(25)
Jumlah tahun 2010	34,00	56,00	-	90,00	-	779,00	-	779,00
Jumlah tahun 2011	34,00	56,00	-	90,00	-	779,00	-	779,00
Jumlah tahun 2012	34,00	56,00	-	90,00	-	779,00	-	779,00
Jumlah tahun 2013	34,00	56,00	-	90,00	-	779,00	-	779,00
Jumlah	34,00	56,00	-	90,00	-	779,00	-	779,00
001 Sidomulyo	-	-	-	-	-	95,00	-	95,00
002 Panjatan	-	-	-	-	-	69,00	-	69,00
003 Karanganyar	-	-	-	-	-	70,00	-	70,00
004 Jatiluhur	-	-	-	-	-	147,00	-	147,00
005 Candi	-	-	-	-	-	85,00	-	85,00
006 Giripurno	-	-	-	-	-	-	-	-
007 Plarangan	-	-	-	-	-	55,00	-	55,00
008 Karangkemiri	-	-	-	-	-	42,00	-	42,00
009 Wonorejo	-	-	-	-	-	89,00	-	89,00
010 Grenggeng	-	-	-	-	-	71,00	-	71,00
011 Pohkumbang	34,00	56,00	-	90,00	-	56,00	-	56,00

Sumber Data : UPT Dinas Pertanian dan Peternakan Kecamatan Karanganyar

Tabel : 1.2.3 Luas Lahan Bukan Sawah Di Kecamatan Karanganyar Menurut Desa/Kelurahan Dan Peruntukannya, 2014

Desa	Peruntukan (Ha)		
	Untuk Pertanian	Bukan Untuk Pertanian	Jumlah (Ha)
1,00	(2)	(3)	(4)
<i>Jumlah tahun 2010</i>	1.000,42	1.316,54	2.316,96
<i>Jumlah tahun 2011</i>	1.000,42	1.316,54	2.316,96
<i>Jumlah tahun 2012</i>	1.000,42	1.316,54	2.316,96
<i>Jumlah tahun 2013</i>	1.000,42	1.316,54	2.316,96
Jumlah	1.000,42	1.316,54	2.316,96
001 Sidomulyo	5,74	44,26	50,00
002 Panjatan	4,30	26,70	31,00
003 Karanganyar	14,26	113,74	128,00
004 Jatiluhur	10,05	58,95	58,95
005 Candi	71,62	123,38	195,00
006 Giripurno	215,00	164,00	379,00
007 Plarangan	61,95	145,06	207,01
008 Karangkemiri	27,11	59,89	87,00
009 Wonorejo	104,60	165,40	270,00
010 Grenggeng	205,00	164,00	369,00
011 Pohkumbang	290,84	251,16	542,00

Sumber Data : UPT Dinas Pertanian dan Peternakan Kecamatan Karanganyar

Tabel : 1.2.4

Luas Lahan Bukan Sawah Untuk Pertanian Di Kecamatan Karanganyar
Dirinci Menurut Desa/Kelurahan Dan Peruntukannya, 2014

Desa	Peruntukan (Ha)				
	Tegalan / Kebun	Ladang/Huma	Perkebunan	Ditanami pohon/Hutan Rakyat	Tambak
(1)	(2)	(3)	(4)	(5)	(6)
<i>Jumlah tahun 2010</i>	727,70	-	-	213,85	-
<i>Jumlah tahun 2011</i>	727,70	-	-	213,85	-
<i>Jumlah tahun 2012</i>	727,70	-	-	213,85	-
<i>Jumlah tahun 2013</i>	727,70	-	-	213,85	-
Jumlah	727,70	-	-	213,85	-
001 Sidomulyo	5,70	-	-	-	-
002 Panjatan	4,00	-	-	-	-
003 Karanganyar	14,10	-	-	-	-
004 Jatiluhur	10,00	-	-	-	-
005 Candi	71,50	-	-	-	-
006 Giripumo	117,00	-	-	90,71	-
007 Plarangan	61,20	-	-	-	-
008 Karangemiri	20,00	-	-	-	-
009 Wonorejo	88,00	-	-	15,47	-
010 Grenggeng	122,00	-	-	61,67	-
011 Pohkumbang	214,20	-	-	46,00	-

Tabel : 1.2.4 Lanjutan

Desa	Peruntukan (Ha)			
	Kolam/Tebat/ Empang	Padang pengembalaan / Rumput	Sementara tidak diusahakan	Lainnya
(1)	(2)	(3)	(4)	(5)
<i>Jumlah tahun 2010</i>	3,58	-	65,34	-
<i>Jumlah tahun 2011</i>	3,58	-	65,34	-
<i>Jumlah tahun 2012</i>	3,58	-	65,34	-
<i>Jumlah tahun 2013</i>	3,58	-	65,34	-
Jumlah	3,58	-	65,34	-
001 Sidomulyo	0,04	-	-	-
002 Panjatan	0,30	-	-	-
003 Karanganyar	0,16	-	-	-
004 Jatiluhur	0,05	-	-	-
005 Candi	0,12	-	-	-
006 Giripurno	0,09	-	7,20	-
007 Plarangan	0,75	-	-	-
008 Karangemiri	0,13	-	6,98	-
009 Wonorejo	1,13	-	-	-
010 Grenggeng	0,80	-	20,53	-
011 Pohkumbang	0,01	-	30,63	-

Sumber Data : UPT Dinas Pertanian dan Peternakan Kecamatan Karanganyar

Tabel : 1.2.5

**Luas Lahan Bukan Sawah Bukan Untuk Pertanian Di
Kecamatan Karanganyar Dirinci Menurut
Desa/Kelurahan Dan Peruntukannya, 2014**

Desa	Peruntukan (Ha)			
	Rumah/Bangunan dan lahan sekitarnya	Hutan Negara	Rawa-rawa (tidak ditanami)	Lainnya
(1)	(2)	(3)	(4)	(5)
<i>Jumlah tahun 2010</i>	1.017,82	136,00	-	162,72
<i>Jumlah tahun 2011</i>	1.017,82	136,00	-	162,72
<i>Jumlah tahun 2012</i>	1.017,82	136,00	-	162,72
<i>Jumlah tahun 2013</i>	1.017,82	136,00	-	162,72
Jumlah	1.017,82	136,00	-	162,72
001 Sidomulyo	35,28	-	-	8,98
002 Panjatan	25,79	-	-	0,91
003 Karanganyar	98,20	-	-	15,54
004 Jatiluhur	40,80	-	-	18,15
005 Candi	111,49	-	-	11,89
006 Giripumo	111,00	46,00	-	7,00
007 Plarangan	119,19	-	-	25,87
008 Karangkemiri	52,07	-	-	7,82
009 Wonorejo	152,00	-	-	13,40
010 Grenggeng	140,00	-	-	24,00
011 Pohkumbang	132,00	90,00	-	29,16

Sumber Data : UPT Dinas Pertanian dan Peternakan Kecamatan Karanganyar

Tabel 1.3 Kondisi Geografis Wilayah Dan Ketinggian Tempat Dari Permukaan Laut Per Desa/Kelurahan, 2014

Desa	Kondisi Geografis Wilayah	
	Kondisi Geografis Wilayah	Ketinggian Tempat Dari Permukaan Laut
(1)	(2)	(3)
001 Sidomulyo	Bukan Pesisir	14
002 Panjatan	Bukan Pesisir	14
003 Karanganyar	Bukan Pesisir	14
004 Jatiluhur	Bukan Pesisir	14
005 Candi	Bukan Pesisir	14
006 Giripurno	Bukan Pesisir	50
007 Plarangan	Bukan Pesisir	14
008 Karangkemiri	Bukan Pesisir	14
009 Wonorejo	Bukan Pesisir	14
010 Grenggeng	Bukan Pesisir	14
011 Pohkumbang	Bukan Pesisir	15

Sumber Data : PODES 2011

Tabel 1.4 Jarak Dari Kantor Desa Di Kecamatan Karanganyar Ke Ibukota Kecamatan dan Ibukota Kabupaten, 2014

Desa	Jarak (Km)	
	Ibukota Kabupaten	Ibukota Kecamatan
(1)	(2)	(3)
001 Sidomulyo	16,00	2,00
002 Panjatan	16,00	2,00
003 Karanganyar	14,00	0,10
004 Jatiluhur	12,00	2,00
005 Candi	17,00	2,00
006 Giripurno	19,00	5,00
007 Plarangan	15,00	1,50
008 Karangkemiri	15,00	1,80
009 Wonorejo	16,00	2,00
010 Grenggeng	17,00	3,00
011 Pohkumbang	21,00	7,00

Sumber Data : PODES 2011

Tabel 1.5 Curah Hujan Dan Jumlah Hari Hujan Per Stasiun Penakar Hujan Di Kecamatan Karanganyar Per Bulan, 2014

B u l a n	Curah Hujan (mm)		Jumlah Hari Hujan	
	Candi	Rowokawuk	Candi	Rowokawuk
(1)	(2)	(3)	(4)	(5)
<i>Jumlah tahun 2010</i>	2.119,50	2.541,00	186,00	158,00
<i>Jumlah tahun 2011</i>	3.031,50	3.073,00	127,00	103,00
<i>Jumlah tahun 2012</i>	2.862,00	2.971,00	135,00	111,00
<i>Jumlah tahun 2013</i>	2.886,00	2.995,00	159,00	135,00
Jumlah	2.538,00	2.618,00	132,00	113,00
01 Januari	510,00	437,00	22,00	20,00
02 Februari	387,00	448,00	16,00	13,00
03 M a r e t	267,00	305,00	17,00	16,00
04 A p r i l	157,00	132,00	14,00	13,00
05 M e i	193,00	169,00	10,00	9,00
06 J u n i	5,00	15,00	2,00	3,00
07 J u l i	-	-	-	-
08 Agustus	-	-	-	-
09 September	-	-	-	-
10 Oktober	285,00	258,00	9,00	4,00
11 Nopember	389,00	375,00	21,00	13,00
12 Desember	345,00	479,00	21,00	22,00

Ket *): data belum tersedia

Sumber Data : UPTD BPSDA Kecamatan Karanganyar

<https://kebumenkab.bps.go.id>
<http://kebumenkab.bps.go.id>

BAB II PEMERINTAHAN

Bab ini mencakup keadaan pemerintahan diantaranya : pembagian wilayah administrasi, kegiatan-kegiatan yang dilakukan oleh pemerintah daerah serta jumlah pegawai negeri dan jumlah hansip serta di Kecamatan Karanganyar.

2.1. Pemerintahan

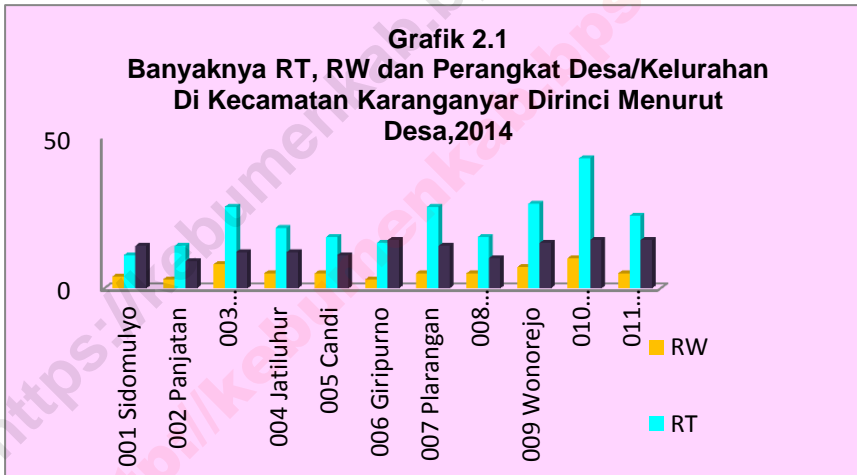
Kecamatan Karanganyar terdiri dari 7 desa dan 4 kelurahan. Pada tahun 2013 jumlah rukun warga (RW) di Kecamatan Karanganyar sebanyak 60 RW yang terbagi menjadi 242 rukun tetangga (RT). Desa Grenggeng merupakan desa yang memiliki jumlah RW terbanyak yaitu 10 RW, sedangkan Kelurahan Panjatan dan Desa Giripurno merupakan desa yang memiliki jumlah RW paling sedikit yaitu masing-masing 3 RW. Rukun tetangga (RT) adalah jenjang satuan lingkungan setempat dibawah Rukun Warga (RW). Desa yang memiliki jumlah RT terbanyak adalah Desa Grenggeng (43 RT), sedangkan yang paling sedikit adalah Desa Sidomulyo (11 RT).

Tanah bengkok dan tanah kas desa merupakan aset milik pemerintah daerah atau desa yang dalam penggunaannya digunakan untuk kepentingan bersama maupun untuk kesejahteraan masyarakat desa tersebut. Luas tanah bengkok di Kecamatan Karanganyar seluas 120,57 Ha dan tanah kas desa seluas 61,46 Ha. Tanah tersebut tersebar di masing-masing desa atau kelurahan.

Perangkat desa merupakan ujung tombak pembangunan. Tanpa mereka pembangunan di tingkat desa/kelurahan tidak bisa berjalan. Jumlah perangkat desa maupun kelurahan di Kecamatan Karanganyar pada tahun 2014 adalah sebanyak 149 orang. Desa Grenggeng dan Pohkumbang memiliki jumlah perangkat desa terbanyak yaitu sebanyak 16 orang perangkat desa, sedangkan


Kelurahan Panjatan mempunyai jumlah perangkat paling sedikit yaitu hanya 9 orang. Hal ini terjadi karena selain wilayah Kelurahan Panjatan merupakan wilayah “kelurahan” yang notabene semua perangkatnya adalah pns, panjatan memiliki luas wilayah paling sempit di Kecamatan Karanganyar.

Guna meningkatkan kinerja perangkat desa, pemerintah Kabupaten Kebumen menggelontorkan dana tunjangan perangkat desa (TAPD). Pada tahun 2013, pemerintah Kabupaten Kebumen memberikan dana Rp 608.6000.000 untuk dibagikan kepada perangkat desa nonpns dalam bentuk TAPD.



Pegawai Negeri Sipil (PNS) otonom yang berada di lingkungan Kecamatan Karanganyar dari tahun ke tahun selalu mengalami pasang surut karena berbagai alasan. Pada tahun 2014 jumlah PNS di wilayah Kecamatan Karanganyar mencapai 624 orang terdiri dari 329 laki-laki (52,762 persen) dan 295 perempuan (47,276 persen)

Grafik 2.2
Banyaknya Pegawai Otonom Yang Berada Di
Kecamatan Karanganyar Menurut Jenis Kelamin
Dirinci Menurut Dinas/Bagian, 2014



Kantor kecamatan merupakan salah satu pusat pelayanan masyarakat di tingkat Kecamatan. Pelayanan pembuatan kartu keluarga (KK) dan Kartu Tanda Penduduk merupakan salah satu pelayanan yang diberikan oleh kantor kecamatan. Pada tahun 2013 Kecamatan Karanganyar berhasil melayani pembuatan 5.421 buah KK dan 7.835 KTP.

2.2. Pertahanan

Keberadaan Pertahanan Sipil (Hansip) di wilayah Kecamatan Karanganyar memegang peranan penting untuk menjaga keamanan di satuan lingkungan terkecil atau RT maupun desa. Anggota hansip di Kecamatan Karanganyar masih didominasi oleh laki-laki yaitu sebanyak 269 orang (99 persen) dan 3 perempuan (1 persen).

<https://kebumenkab.bps.go.id>
<http://kebumenkab.bps.go.id>

Tabel : 2.1.1 Banyaknya RW Dan RT Di Kecamatan Karanganyar Dirinci Menurut Desa/Kelurahan, 2014

Desa	RW	RT
(1)	(2)	(3)
<i>Jumlah tahun 2010</i>	60	243
<i>Jumlah tahun 2011</i>	60	243
<i>Jumlah tahun 2012</i>	60	243
<i>Jumlah tahun 2013</i>	60	243
Jumlah	60	243
001 Sidomulyo	4	11
002 Panjatan	3	14
003 Karanganyar	8	27
004 Jatiluhur	5	20
005 Candi	5	17
006 Giripurno	3	15
007 Plarangan	5	27
008 Karangkemiri	5	17
009 Wonorejo	7	28
010 Grenggeng	10	43
011 Pohkumbang	5	24

Sumber Data : Kantor Kecamatan Karanganyar

Tabel : 2.1.2

**Luas Tanah Bengkok Dan Tanah Kas
Desa/Kelurahan Di Kecamatan Karanganyar
Dirinci Menurut Desa/Kelurahan, 2014**

Desa	Luas Tanah		
	Bengkok (Ha)	Kas Desa (Ha)	Jumlah (Ha)
(1)	(2)	(3)	(4)
<i>Jumlah tahun 2010</i>	120,57	61,46	182,03
<i>Jumlah tahun 2011</i>	120,57	61,46	182,03
<i>Jumlah tahun 2012</i>	120,57	61,46	182,03
<i>Jumlah tahun 2013</i>	120,57	61,46	182,03
Jumlah	120,57	61,46	182,03
001 Sidomulyo	7,80	-	7,80
002 Panjatan	11,32	-	11,32
003 Karanganyar	18,00	-	18,00
004 Jatiluhur	8,30	29,89	38,19
005 Candi	16,47	6,46	22,93
006 Giripurno	-	-	-
007 Plarangan	7,88	-	7,88
008 Karangemiri	7,72	7,80	15,52
009 Wonorejo	15,41	3,41	18,82
010 Grenggeng	13,20	-	13,20
011 Pohkumbang	14,47	13,90	28,37

Sumber Data : Kantor Kecamatan Karanganyar

Tabel : 2.1.3 Banyaknya Perangkat Desa/Kelurahan Di Kecamatan Karanganyar Dirinci Menurut Desa/Kelurahan, 2014

Desa / Kelurahan	Kepala Desa / Lurah	Sekretaris Desa / Lurah	Kepala Urusan / Kasi	Pembantu Kaur/ Staf	Perangkat Kelurahan Non NIP	Kepala Dusun	PTL	Jumlah
(1)	(2)	(3)	(4)	(5)	(6)	(7)	(8)	(9)
<i>Jumlah tahun 2011</i>	*)	*)	*)	*)	*)	*)	*)	*)
<i>Jumlah tahun 2011</i>	*)	*)	*)	*)	*)	*)	*)	*)
<i>Jumlah tahun 2012</i>	11	11	47	22	12	40	4	147
<i>Jumlah tahun 2013</i>	11	11	48	25	11	39	4	149
Jumlah	11	11	48	25	11	39	4	149
001 Sidomulyo	1	1	5	2	-	4	1	14
002 Panjatan	1	1	4	2	1	-	-	9
003 Karanganyar	1	1	4	-	6	-	-	12
004 Jatiluhur	1	1	4	3	3	-	-	12
005 Candi	1	1	5	1	-	4	-	12
006 Giripurno	1	1	5	5	-	3	1	16
007 Plarangan	1	1	4	3	1	4	-	14
008 Karangemiri	1	1	4	1	-	4	-	11
009 Wonorejo	1	1	4	2	-	6	-	14
010 Grenggeng	1	1	5	1	-	9	-	17
011 Pohkumbang	1	1	4	5	-	5	2	18

Ket *) :data belum tersedia

Sumber Data : Kantor Kecamatan Karanganyar

Tabel : 2.1.4 Banyaknya Tunjangan Perangkat Desa/Kelurahan Di Kecamatan Karanganyar Dirinci Menurut Desa/Kelurahan, 2014

Desa / Kelurahan	Banyaknya Tunjangan (Juta Rp.)							PTL	Jumlah
	Kepala Desa / Lurah	Sekretaris Desa	Kepala Urusan	Pembantu Kaur/ Staf	Perangkat Kelurahan Non NIP	Kepala Dusun			
(1)	(2)	(3)	(4)	(5)	(6)	(7)	(8)	(9)	
Jumlah tahun 2010	*)	*)	*)	*)	*)	*)	*)	*)	
Jumlah tahun 2011	25	6	130	54	6	158	18	397	
Jumlah tahun 2012	41,12	13,58	190,80	86,22	5,31	249,65	25,49	612,17	
Jumlah tahun 2013	42,81	14,66	198,53	88,11	6,71	250,33	28,46	562,37	
Jumlah	56,66	14,95	260,73	110,72	8,71	325,03	36,39	608,60	
001 Sidomulyo	4,62	-	31,45	8,86	-	33,80	6,52	83,55	
002 Panjatan	-	-	-	-	8,71	-	-	9,92	
003 Karanganyar	-	-	-	-	-	-	-	-	
004 Jatiluhur	-	-	-	-	-	-	-	-	
005 Candi	4,62	-	59,76	-	-	41,50	-	69,29	
006 Giripurno	21,86	-	49,22	39,34	-	44,82	9,84	142,18	
007 Plarangan	-	-	-	-	-	-	-	-	
008 Karangkemiri	4,62	-	38,72	-	-	49,94	-	93,88	
009 Wonorejo	8,63	7,98	38,25	21,81	-	39,44	-	98,32	
010 Grenggeng	4,02	-	41,81	-	-	66,91	-	72,21	
011 Pohkumbang	8,29	6,97	43,33	40,71	-	48,62	20,03	122,80	

Ket *) :data belum tersedia

Sumber Data : Kantor Kecamatan Karanganyar

Tabel : 2.2 Banyaknya Anggota Hansip Dan Pos/Gardu Keamanan Di Kecamatan Karanganyar Dirinci Menurut Desa/Kelurahan, 2014

Desa	Jumlah Anggota Hansip			Pos/Gardu Keamanan
	Pria	Wanita	Jumlah	
(1)	(2)	(3)	(4)	(5)
Jumlah tahun 2010	485	14	499	168
Jumlah tahun 2011	485	14	499	168
Jumlah tahun 2012	485	14	499	168
Jumlah tahun 2013	263	3	268	168
Jumlah	263	3	268	168
001 Sidomulyo	20	-	20	8
002 Panjatan	17	-	17	7
003 Karanganyar	20	-	20	15
004 Jatiluhur	26	-	26	12
005 Candi	16	-	16	14
006 Giripurno	41	-	41	15
007 Plarangan	30	3	33	24
008 Karangkemiri	13	-	13	17
009 Wonorejo	18	-	18	25
010 Grenggeng	30	-	32	27
011 Pohkumbang	32	-	32	4

Sumber Data : Kantor Kecamatan Karanganyar

Tabel : 2.3

**Realisasi Pembuatan Kartu Keluarga (KK) Dan
Kartu Tanda Penduduk (KTP) Dirinci Per Bulan
Di Kecamatan Karanganyar, 2014**

B u l a n	Kartu Keluarga (buah)	Kartu Tanda Penduduk (buah)
(1)	(2)	(3)
<i>Jumlah tahun 2010</i>	*)	*)
<i>Jumlah tahun 2011</i>	*)	*)
<i>Jumlah tahun 2012</i>	5.162	7.461
<i>Jumlah tahun 2013</i>	5.421	7.835
Jumlah	5.457	7.877
01 Januari	56	367
02 Februari	867	1.156
03 M a r e t	1.067	586
04 A p r i l	730	925
05 M e i	278	612
06 J u n i	354	1.024
07 J u l i	300	522
08 Agustus	425	694
09 September	549	806
10 Oktober	430	421
11 Nopember	190	424
12 Desember	211	340

Ket *) : data belum tersedia

Sumber Data : Kantor Kecamatan Karanganyar

Tabel 2.4.1 Banyaknya Pegawai Otonom Yang Berada Di Kecamatan Karanganyar Menurut Tingkat Pendidikan Dirinci Menurut Dinas/Bagian, 2014

Dinas/Bagian	SD	SLTP	SLTA	D-1, D-2 dan D-3	D4/S1	S2	Jumlah
(1)	(2)	(3)	(4)	(5)	(6)		(7)
<i>Jumlah tahun 2010</i>	13	31	141	126	302	6	619
<i>Jumlah tahun 2011</i>	10	31	141	126	302	6	616
<i>Jumlah tahun 2012</i>	12	30	136	127	305	6	616
<i>Jumlah tahun 2013</i>	12	30	139	128	306	6	621
Jumlah	11	30	140	132	309	6	628
001 Kecamatan	-	1	17	-	8	2	28
002 Kelurahan Karanganyar	-	-	4	-	4	-	8
003 Kelurahan Plarangan	-	-	3	-	5	-	8
004 Kelurahan Jatiluhur	-	-	5	-	5	-	10
005 Kelurahan Panjatan	-	-	5	-	3	-	8
006 UPT BPPKB	-	1	-	-	2	-	3
007 UPT DIKPORA	1	7	23	92	90	-	213
008 UPT DISTANNAK	-	-	2	-	3	-	5
009 UPT PUSKESMAS	-	-	15	22	4	-	41
010 UPT DPU	6	8	19	-	-	-	33
011 UPT Unit Pasar	2	-	3	-	1	-	6
012 KUA	-	-	3	-	2	-	5
013 SMP Negeri	-	3	29	12	93	2	139
014 SMA/SMK	2	10	12	6	89	2	121

Ket *):data belum tersedia

Sumber Data : Kantor Kecamatan Karanganyar

Tabel 2.4.2

Banyaknya Pegawai Otonom Yang Berada Di Kecamatan Karanganyar Menurut Jenis Kelamin Dirinci Menurut Dinas/Bagian, 2014

Dinas/Bagian	Laki-laki	Perempuan	Jumlah
(1)	(2)	(3)	(4)
<i>Jumlah tahun 2010</i>	319	300	619
<i>Jumlah tahun 2011</i>	334	282	616
<i>Jumlah tahun 2012</i>	325	292	617
<i>Jumlah tahun 2013</i>	329	292	621
Jumlah	329	299	628
001 Kecamatan	21	7	28
002 Kelurahan Karanganyar	6	2	8
003 Kelurahan Plarangan	5	3	8
004 Kelurahan Jatiluhur	7	3	10
005 Kelurahan Panjatan	5	3	8
006 UPT BPPKB	1	2	3
007 UPT DIKPORA	94	119	213
008 UPT DISTANNAK	3	2	5
009 UPT PUSKESMAS	13	28	41
010 UPT DPU	29	4	33
011 UPT Unit Pasar	6	-	6
012 KUA	3	2	5
013 SMP Negeri	68	71	139
014 SMA/SMK	68	53	121

*Ket *): data belum tersedia*

Sumber Data : Kantor Kecamatan Karanganyar

Tabel 2.4.3 Banyaknya Pegawai Otonom Yang Berada Di Kecamatan Karanganyar Menurut Golongan Gaji Dirinci Menurut Dinas/Bagian, 2014

Dinas/Bagian	Golongan				Jumlah
	I	II	III	IV	
(1)	(2)	(3)	(4)	(5)	(7)
<i>Jumlah tahun 2010</i>	*)	*)	*)	*)	*)
<i>Jumlah tahun 2011</i>	15	170	204	230	619
<i>Jumlah tahun 2012</i>	16	161	209	231	617
<i>Jumlah tahun 2013</i>	16	162	211	232	621
Jumlah	16	164	218	230	628
001 Kecamatan	-	7	20	1	28
002 Kelurahan Karanganyar	1	-	7	-	8
003 Kelurahan Plarangan	-	1	7	-	8
004 Kelurahan Jatiluhur	1	1	8	-	10
005 Kelurahan Panjatan	-	-	8	-	8
006 UPT BPPKB	-	-	2	1	3
007 UPT DIKPORa	-	70	39	104	213
008 UPT DISTANNAK	-	-	5	-	5
009 UPT PUSKESMAS	-	19	22	-	41
010 UPT DPU	7	22	4	-	33
011 UPT Unit Pasar	1	4	1	-	6
012 KUA	-	-	5	-	5
013 SMP Negeri	3	28	43	65	139
014 SMA/SMK	3	12	47	59	121

Ket *): data belum tersedia

Sumber Data : Kantor Kecamatan Karanganyar

<https://kebumenkab.bps.go.id>
<http://kebumenkab.bps.go.id>

BAB III PENDUDUK

Bab ini mencakup data kependudukan yang terfokus pada kondisi penduduk dan keluarga berencana yang ada di wilayah Kecamatan Karanganyar..

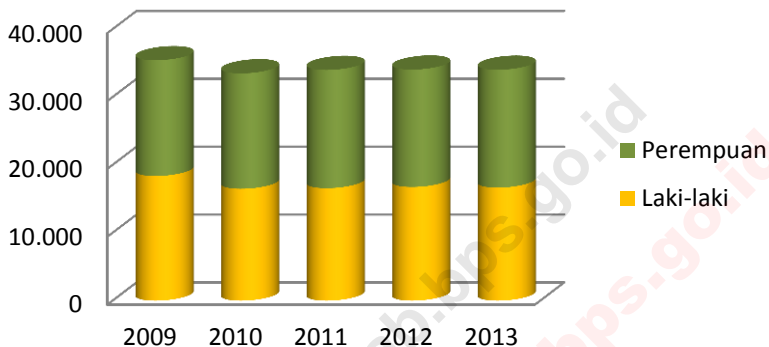
3.1 Penduduk

Penduduk adalah semua orang yang berdomisili di wilayah geografis Republik Indonesia selama 6 bulan atau lebih dan atau mereka yang berdomisili kurang dari 6 bulan tetapi bertujuan untuk menetap. Secara agregat penduduk Kecamatan Karanganyar pada tahun 2014 tercatat 34.081 jiwa, turun sebesar 0,29 persen dari tahun sebelumnya, dengan jumlah rumah tangga sebanyak 9.499 rumah tangga sehingga rata-rata jumlah jiwa per rumah tangga sebesar 4 jiwa. Kepadatan penduduk Kecamatan Karanganyar sebesar 1.081 jiwa/km². Seperti tahun sebelumnya Kelurahan Karanganyar masih menduduki peringkat pertama untuk masalah kepadatan penduduk yaitu 2.173 jiwa/km², sedangkan Desa Pohkumbang merupakan desa yang kepadatan penduduknya menduduki peringkat terakhir yaitu hanya 589 jiwa/km².

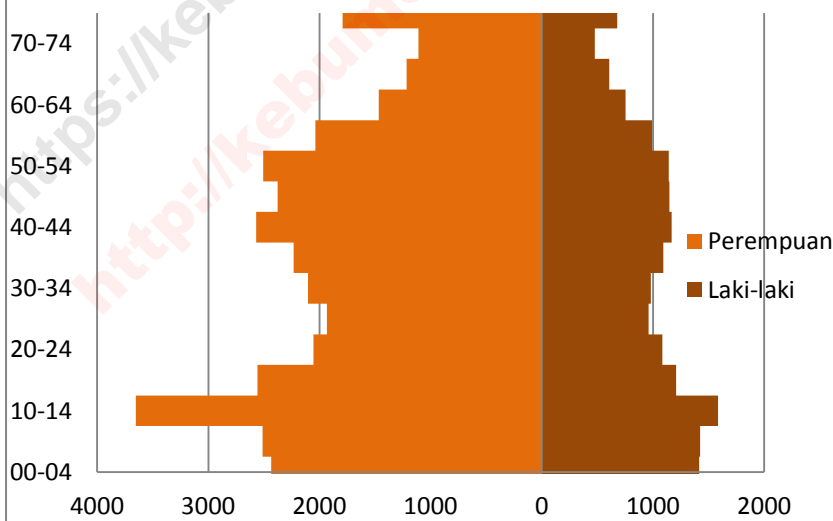
Jumlah penduduk laki-laki sebanyak 16.660 jiwa dan penduduk perempuan sebanyak 17.297 jiwa sehingga sex rasionya sebesar 96. Ditinjau dari distribusi atau persebaran penduduknya, penduduk terbanyak berada di Desa Grenggeng, yaitu sebesar 5.487 jiwa (16,16 persen) dan desa yang berpenduduk paling sedikit adalah Desa Sidomulyo sebanyak 1.451 jiwa (4, 27 persen).

Berdasarkan tabel 3.1. 14 dapat dilihat bahwa penduduk usia produktif yang berada di Kecamatan Karanganyar sejumlah 10.936 jiwa atau 32,21 persen dari total penduduk Kecamatan Karanganyar. Sisanya yaitu sebanyak 23.021 jiwa (67,79 persen) merupakan penduduk usia tidak produktif.

Grafik 3.1
Penduduk Kecamatan Karanganyar Menurut Jenis Kelamin
Tahun 2009-2014



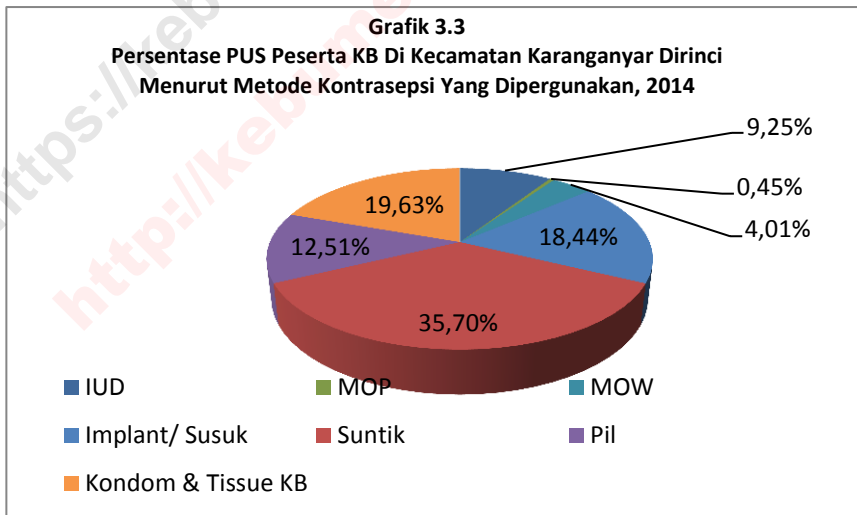
Grafik 3.2
Piramida Penduduk Kecamatan Karanganyar, 2014



3.2 Keluarga Berencana

Keluarga berencana merupakan salah satu program yang dicanangkan oleh Pemerintah untuk mengendalikan jumlah penduduk Indonesia yang kian hari kian bertambah banyak. Keberhasilan suatu program Keluarga Berencana (KB) diukur dari partisipasi masyarakat pada umumnya dan pasangan usia subur (PUS) yang merupakan sasaran program KB pada khususnya. Angka partisipasi pasangan usia subur di Kecamatan Karanganyar mencapai 84,69 persen atau sebanyak 47.56 pasangan dari 5.583 pasangan usia subur yang ada di Kecamatan Karanganyar.

Diantara metode alat kontrasepsi yang ada, metode suntik merupakan metode yang paling populer di Kecamatan Karanganyar yaitu 36,88 persen dan metode implant merupakan metode yang paling sedikit diminati oleh peserta KB yaitu hanya 1,24 persen.



<https://kebumenkab.bps.go.id>
<http://kebumenkab.bps.go.id>

Tabel : 3.1.1 Penduduk Kecamatan Karanganyar Dirinci Menurut Jenis Kelamin Tahun 2004 - 2014

Tahun	Penduduk			Pertumbuhan (Jiwa)	% Pertumbuhan
	Laki-laki	Perempuan	Jumlah		
(1)	(2)	(3)	(4)	(5)	(6)
2004	17.437	17.493	34.930	337	0,96
2005	17.629	17.685	35.314	384	1,09
2006	17.819	17.876	35.695	381	1,07
2007	18.008	18.065	36.073	378	1,05
2008	18.185	18.242	36.427	354	0,97
2009	18.368	18.426	36.794	367	1,00
2010 (hasil SP 2010)	16.489	17.059	33.548	-3246	-9,68
2011	16.578	17.006	33.584	36	0,11
2012	16.755	17.416	34.171	587	1,72
2013	16.660	17.297	33.957	-214	-0,63
2014	16.720	17.361	34.081	124	0,36

Sumber Data : Badan Pusat Statistik Kab. Kebumen

Tabel : 3.1.2

Luas Wilayah, Banyaknya Desa/Kelurahan, Rumahtangga, Penduduk Dan Rata-Rata Penduduk Per Km², Per Rt Dan Per Rumah Tangga Di Kecamatan Karanganyar Dirinci Per Desa/Kelurahan, 2014

Desa/ Kelurahan	Luas (Km ²)	Banyaknya			Rata-rata Penduduk per		
		RT	Rumah-tangga	Penduduk	Km ²	RT	Rumah-tangga
(1)	(2)	(3)	(4)	(5)	(6)	(7)	(8)
<i>Jumlah tahun 2010</i>	31,40	243	9.184	37.083	1.181	153	4
<i>Jumlah tahun 2011</i>	31,40	243	8.996	33.584	1.070	138	4
<i>Jumlah tahun 2012</i>	31,40	243	9.363	34.171	1.088	141	4
<i>Jumlah tahun 2013</i>	31,40	243	9466	33957	1081	140	4
Jumlah	31,40	243	9.499	34.081	1.085	140	4
001 Sidomulyo	1,45	11	421	1.455	1.003	132	3
002 Panjatan	1,00	14	396	1.523	1.523	109	4
003 Karanganyar	1,98	27	1.226	4.318	2.181	160	4
004 Jatiluhur	2,16	20	713	2.480	1.148	124	3
005 Candi	2,80	17	793	2.808	1.003	165	4
006 Giripurno	3,79	15	705	2.504	661	167	4
007 Plarangan	2,62	27	1.306	4.722	1.802	175	4
008 Karangkemiri	1,29	17	468	1.754	1.360	103	4
009 Wonorejo	3,59	28	908	3.271	911	117	4
010 Grenggeng	4,40	43	1.505	5.510	1.252	128	4
011 Pohkumbang	6,32	24	1.058	3.736	591	156	4

Sumber Data : Badan Pusat Statistik Kab. Kebumen

Tabel : 3.1.3

Penduduk Kecamatan Karanganyar Dirinci Menurut Jenis Kelamin, Sex Ratio, Dan Persentase Persebaran Per Desa/Kelurahan Di Kecamatan

Desa/ Kelurahan	Banyaknya Penduduk			Sex Ratio	%Persebaran
	Laki-laki	Perempuan	Jumlah		
(1)	(2)	(3)	(4)	(5)	(6)
<i>Jumlah tahun 2010</i>	16.451	17.208	33.669	96	100
<i>Jumlah tahun 2011</i>	16.434	17.084	33.518	96	100
<i>Jumlah tahun 2012</i>	16.755	17.416	33.518	96	100
<i>Jumlah tahun 2013</i>	16.660	17.297	33.957	96	100
Jumlah	16.720	17.361	34.081	96	100
001 Sidomulyo	704	751	1.455	94	4,27
002 Panjatan	761	762	1.523	100	4,47
003 Karanganyar	2.114	2.204	4.318	96	12,67
004 Jatiluhur	1.201	1.279	2.480	94	7,28
005 Candi	1.366	1.442	2.808	95	8,24
006 Giripurno	1.234	1.270	2.504	97	7,35
007 Plarangan	2.296	2.426	4.722	95	13,86
008 Karangkemiri	854	900	1.754	95	5,15
009 Wonorejo	1.633	1.638	3.271	100	9,60
010 Grenggeng	2.661	2.849	5.510	93	16,17
011 Pohkumbang	1.896	1.840	3.736	103	10,96

Sumber Data : Badan Pusat Statistik Kab. Kebumen

Tabel : 3.1.4

Banyaknya Kelahiran Di Kecamatan Karanganyar
Dirinci Menurut Desa/Kelurahan, 2014

Desa/ Kelurahan	Jenis Kelamin		Jumlah
	Laki-laki	Perempuan	
(1)	(2)	(3)	(4)
<i>Jumlah tahun 2011</i>	216	204	420
<i>Jumlah tahun 2012</i>	209	201	410
<i>Jumlah tahun 2013</i>	259	200	459
Jumlah	271	217	488
001 Sidomulyo	16	10	26
002 Panjatan	10	6	16
003 Karanganyar	22	26	48
004 Jatiluhur	26	24	50
005 Candi	21	15	36
006 Giripurno	24	16	40
007 Plarangan	55	32	87
008 Karangkemiri	15	11	26
009 Wonorejo	13	11	24
010 Grenggeng	42	29	71
011 Pohkumbang	27	37	64

Tabel : 3.1.5

Banyaknya Kematian Di Kecamatan Karanganyar
Dirinci Menurut Desa/Kelurahan, 2014

Desa/ Kelurahan	Jenis Kelamin		Jumlah
	Laki-laki	Perempuan	
(1)	(2)	(3)	(4)
<i>Jumlah tahun 2011</i>	142	146	288
<i>Jumlah tahun 2012</i>	140	157	297
<i>Jumlah tahun 2013</i>	160	159	319
Jumlah	175	176	351
001 Sidomulyo	8	7	15
002 Panjatan	10	11	21
003 Karanganyar	19	27	46
004 Jatiluhur	20	15	35
005 Candi	17	21	38
006 Giripurno	20	11	31
007 Plarangan	20	15	35
008 Karangkemiri	9	8	17
009 Wonorejo	14	23	37
010 Grenggeng	21	25	46
011 Pohkumbang	17	13	30

Sumber Data : Kantor Kecamatan Karanganyar

Tabel : 3.1.6

Banyaknya Penduduk Yang Datang Di Kecamatan Karanganyar Dirinci Menurut Desa/Kelurahan, 2014

Desa/ Kelurahan	Jenis Kelamin		Jumlah
	Laki-laki	Perempuan	
(1)	(2)	(3)	(4)
<i>Jumlah tahun 2011</i>	170	152	322
<i>Jumlah tahun 2012</i>	238	219	457
<i>Jumlah tahun 2013</i>	204	179	383
Jumlah	219	196	415
001 Sidomulyo	13	10	23
002 Panjatan	9	5	14
003 Karanganyar	31	30	61
004 Jatiluhur	20	20	40
005 Candi	17	16	33
006 Giripurno	19	11	30
007 Plarangan	26	24	50
008 Karangkemiri	13	10	23
009 Wonorejo	20	17	37
010 Grenggeng	32	28	60
011 Pohkumbang	19	25	44

Sumber Data : Kantor Kecamatan Karanganyar

<https://kebumenkab.bps.go.id>
<http://kebumenkab.bps.go.id>

Tabel : 3.1.7

Banyaknya Penduduk Yang Pergi Di Kecamatan Karanganyar Dirinci Menurut Desa/Kelurahan, 2014

Desa/ Kelurahan	Jenis Kelamin		Jumlah
	Laki-laki	Perempuan	
(1)	(2)	(3)	(4)
<i>Jumlah tahun 2011</i>	179	147	326
<i>Jumlah tahun 2012</i>	238	147	469
<i>Jumlah tahun 2013</i>	247	275	469
Jumlah	293	321	614
001 Sidomulyo	16	22	38
002 Panjatan	12	15	27
003 Karanganyar	41	44	85
004 Jatiluhur	17	24	41
005 Candi	23	35	58
006 Giripurno	23	23	46
007 Plarangan	28	35	63
008 Karangkemiri	17	21	38
009 Wonorejo	21	26	47
010 Grenggeng	50	43	93
011 Pohkumbang	45	33	78

Sumber Data : Kantor Kecamatan Karanganyar

Tabel : 3.1.8

Angka Kelahiran Kasar (CBR) Per 1000 Penduduk Di Kecamatan Karanganyar Dirinci Menurut Desa/Kelurahan, 2014

Desa/ Kelurahan	Penduduk Pertengahan Tahun	Kelahiran	Jumlah
(1)	(2)	(3)	(4)
<i>Jumlah tahun 2011</i>	35.334	420	12
<i>Jumlah tahun 2012</i>	33.880	459	14
<i>Jumlah tahun 2013</i>	33.957	463	14
Jumlah	34.081	217	6
001 Sidomulyo	1.455	10	7
002 Panjatan	1.523	6	4
003 Karanganyar	4.318	26	6
004 Jatiluhur	2.480	24	10
005 Candi	2.808	15	5
006 Giripurno	2.504	16	6
007 Plarangan	4.722	32	7
008 Karangkemiri	1.754	11	6
009 Wonorejo	3.271	11	3
010 Grenggeng	5.510	29	5
011 Pohkumbang	3.736	37	10

Sumber Data : Badan Pusat Statistik Kab. Kebumen

Tabel : 3.1.9

**Angka Kematian Kasar (CDR) Per 1000 Penduduk Di
Kecamatan Karanganyar Dirinci Menurut
Desa/Kelurahan, 2014**

Desa/ Kelurahan	Penduduk Pertengahan Tahun	Kematian	Jumlah
(1)	(2)	(3)	(4)
<i>Jumlah tahun 2011</i>	35.334	288	8
<i>Jumlah tahun 2012</i>	33.880	297	9
<i>Jumlah tahun 2013</i>	33.957	319	9
Jumlah	34.081	176	5
001 Sidomulyo	1.455	7	5
002 Panjatan	1.523	11	7
003 Karanganyar	4.318	27	6
004 Jatiluhur	2.480	15	6
005 Candi	2.808	21	7
006 Giripurno	2.504	11	4
007 Plarangan	4.722	15	3
008 Karangkemiri	1.754	8	5
009 Wonorejo	3.271	23	7
010 Grenggeng	5.510	25	5
011 Pohkumbang	3.736	13	3

Sumber Data : Badan Pusat Statistik Kab. Kebumen

Tabel : 3.1.10

Pertumbuhan Penduduk Di Kecamatan Karanganyar Dirinci Menurut Desa/Kelurahan, 2013 - 2014

Desa/ Kelurahan	Jumlah Penduduk		Pertumbuhan	
	2013	2014	Jiwa	Persen
(1)	(2)	(3)	(4)	(5)
Jumlah	33.957	34.081	124	0,37
001 Sidomulyo	1.451	1.455	4	0,29
002 Panjatan	1.523	1.523	0	0,03
003 Karanganyar	4.302	4.318	16	0,38
004 Jatiluhur	2.472	2.480	8	0,31
005 Candi	2.796	2.808	12	0,42
006 Giripurno	2.495	2.504	9	0,38
007 Plarangan	4.706	4.722	16	0,35
008 Karangkemiri	1.748	1.754	6	0,32
009 Wonorejo	3.257	3.271	14	0,44
010 Grenggeng	5.487	5.510	23	0,41
011 Pohkumbang	3.720	3.736	16	0,42

Sumber Data : Badan Pusat Statistik Kab. Kebumen

Tabel : 3.1.11 Penduduk Kecamatan Karanganyar Dirinci Menurut Jenis Kelamin, Dewasa, Anak-Anak Per Desa/Kelurahan, 2014

Desa/ Kelurahan	Anak-anak		Dewasa		Jumlah	
	Lk	Pr	Lk	Pr	Lk	Pr
(1)	(2)	(3)	(4)	(5)	(6)	(7)
<i>Jumlah tahun 2010</i>	5.003	4.619	13.504	13.957	18.507	18.576
<i>Jumlah tahun 2011</i>	4.544	4.080	11.600	12.507	16.144	16.587
<i>Jumlah tahun 2012</i>	4.464	4.279	12.291	13.137	16.755	17.416
<i>Jumlah tahun 2013</i>	2.733	2.423	13.927	14.874	16.660	17.297
Jumlah	4.948	4.846	11.772	12.515	16.720	17.361
001 Sidomulyo	201	199	502	554	703	753
002 Panjatan	216	218	548	547	764	764
003 Karanganyar	588	564	1524	1641	2.113	2.205
004 Jatiluhur	327	338	874	942	1.201	1.280
005 Candi	417	393	950	1046	1.367	1.439
006 Giripurno	396	388	837	882	1.233	1.270
007 Plarangan	703	695	1594	1730	2.297	2.425
008 Karangkemiri	254	243	599	658	853	902
009 Wonorejo	502	459	1129	1178	1.631	1.638
010 Grenggeng	785	808	1875	2039	2.661	2.847
011 Pohkumbang	558	541	1339	1296	1.897	1.837

Sumber Data : Badan Pusat Statistik Kab. Kebumen

**) Anak-anak adalah usia 0-14 tahun*

***) Dewasa adalah usia 15 tahun keatas*

Tabel : Penduduk Kecamatan Karanganyar Dirinci Menurut Kelompok Umur Tunggal Dan Jenis Kelamin, 2014

Umur	Penduduk			Umur	Penduduk		
	Laki-laki	Perempuan	Jumlah		Laki-laki	Perempuan	Jumlah
(1)	(2)	(3)	(4)	(1)	(2)	(3)	(4)
0	313	320	633	19	225	236	461
1	291	270	561	20	224	229	453
2	276	237	513	21	222	222	444
3	268	218	486	22	220	215	435
4	266	213	479	23	214	206	420
5	269	217	486	24	206	197	403
6	275	230	505	25	199	190	389
7	283	249	532	26	193	183	376
8	293	272	565	27	190	180	370
9	303	296	599	28	188	182	370
10	314	324	638	29	189	188	377
11	328	356	684	30	191	194	385
12	331	372	703	31	192	200	392
13	318	360	678	32	195	207	402
14	295	331	626	33	199	212	411
15	273	304	577	34	204	216	420
16	250	276	526	35	209	220	429
17	233	253	486	36	215	225	440
18	226	241	467	37	220	230	450

Bersambung...

Tabel : Lanjutan
3.1.12

Umur	Penduduk			Umur	Penduduk		
	Laki-laki	Perempuan	Jumlah		Laki-laki	Perempuan	Jumlah
(1)	(2)	(3)	(4)	(1)	(2)	(3)	(4)
38	224	237	461	57	200	210	410
39	227	245	472	58	191	197	388
40	230	252	482	59	180	185	365
41	234	260	494	60	169	172	341
42	236	263	499	61	158	158	316
43	235	259	494	62	148	147	295
44	234	250	484	63	141	140	281
45	232	242	474	64	137	136	273
46	229	231	460	65	132	132	264
47	228	227	455	66	126	128	254
48	229	231	460	67	121	125	246
49	230	241	471	68	117	122	239
50	232	249	481	69	112	118	230
51	232	258	490	70	107	115	222
52	231	260	491	71	102	112	214
53	227	255	482	72	96	108	204
54	221	243	464	73	90	104	194
55	214	232	446	74	83	98	181
56	208	221	429	75+	678	924	1.602
Jumlah					16.721	17.358	34.079

Sumber Data : Badan Pusat Statistik Kab. Kebumen

Tabel : 3.1.13 Penduduk Kecamatan Karanganyar Dirinci Menurut Kelompok Umur 5 (Lima) Tahunan Dan Jenis Kelamin Dirinci Per Desa/Kelurahan, 2014

Desa/ Kelurahan	Kelompok Umur					
	0 - 4 Tahun		5 - 9 Tahun		10 - 14 Tahun	
	Lk	Pr	Lk	Pr	Lk	Pr
(1)	(2)	(3)	(4)	(5)	(6)	(7)
<i>Jumlah tahun 2010</i>	1.544	1.350	1.649	1.536	1.810	1.733
<i>Jumlah tahun 2011</i>	1.457	1.266	1.574	1.421	1.598	1.477
<i>Jumlah tahun 2012</i>	1.459	1.258	1.341	1.252	1.689	1.769
<i>Jumlah tahun 2013</i>	1.376	1.176	1.357	1.247	1.641	1.908
Jumlah	1.415	1.258	1.423	1.265	1.587	1.743
001 Sidomulyo	50	52	57	52	68	74
002 Panjatan	64	50	59	63	67	81
003 Karanganyar	177	140	182	138	174	196
004 Jatiluhur	91	73	96	88	103	128
005 Candi	111	102	122	107	139	134
006 Giripurno	124	95	109	109	124	150
007 Plarangan	219	180	205	192	210	229
008 Karangkemiri	73	59	80	59	74	86
009 Wonorejo	132	142	147	123	167	156
010 Grenggeng	222	208	222	197	257	313
011 Pohkumbang	152	157	144	137	204	196

Bersambung...

Tabel : 3.1.13 Lanjutan

Desa/ Kelurahan	Kelompok Umur					
	15 - 19 Tahun		20 - 24 Tahun		25 - 29 Tahun	
	Lk	Pr	Lk	Pr	Lk	Pr
(1)	(8)	(9)	(10)	(11)	(12)	(13)
<i>Jumlah tahun 2010</i>	1.881	1.652	1.697	1.494	1.324	1.222
<i>Jumlah tahun 2011</i>	1.839	1.657	1.825	1.556	1.322	1.197
<i>Jumlah tahun 2012</i>	1.275	1.259	977	998	1.003	1.029
<i>Jumlah tahun 2013</i>	1.275	1.249	1.010	985	982	1.008
Jumlah	1.207	1.310	1.085	1.070	960	924
001 Sidomulyo	59	45	37	44	30	35
002 Panjatan	59	52	41	44	54	43
003 Karanganyar	142	223	209	174	138	132
004 Jatiluhur	87	111	62	63	66	58
005 Candi	100	117	74	83	82	79
006 Giripurno	85	61	49	48	48	59
007 Plarangan	163	222	156	145	125	131
008 Karangkemiri	62	92	44	54	48	47
009 Wonorejo	123	80	87	99	107	100
010 Grenggeng	193	195	168	196	141	147
011 Pohkumbang	133	111	160	118	121	95

Bersambung...

Tabel : 3.1.13 Lanjutan

Desa/ Kelurahan	Kelompok Umur					
	30 - 34 Tahun		35 - 39 Tahun		40 - 44 Tahun	
	Lk	Pr	Lk	Pr	Lk	Pr
(1)	(14)	(15)	(16)	(17)	(18)	(19)
<i>Jumlah tahun 2010</i>	1.228	1.302	1.278	1.345	1.286	1.422
<i>Jumlah tahun 2011</i>	1.201	1.263	1.264	1.333	1.294	1.446
<i>Jumlah tahun 2012</i>	1.052	1.095	1.129	1.186	1.169	1.314
<i>Jumlah tahun 2013</i>	1.039	1.076	1.129	1.181	1.153	1.284
Jumlah	980	1.028	1.094	1.157	1.169	1.285
001 Sidomulyo	41	45	43	56	49	47
002 Panjatan	47	44	45	51	54	61
003 Karanganyar	147	123	144	133	141	160
004 Jatiluhur	67	71	84	79	92	102
005 Candi	63	81	90	106	103	109
006 Giripurno	62	76	92	79	75	85
007 Plarangan	139	140	146	166	165	178
008 Karangkemiri	56	45	55	62	59	62
009 Wonorejo	95	95	93	111	122	123
010 Grenggeng	163	190	183	176	167	233
011 Pohkumbang	100	118	118	136	141	124

Bersambung...

Tabel : 3.1.13

Lanjutan

Desa/ Kelurahan	Kelompok Umur					
	45 - 49 Tahun		50 - 54 Tahun		55 - 59 Tahun	
	Lk	Pr	Lk	Pr	Lk	Pr
(1)	(20)	(21)	(22)	(23)	(24)	(25)
<i>Jumlah tahun 2010</i>	1.052	1.087	823	815	602	756
<i>Jumlah tahun 2011</i>	1.091	1.133	856	844	618	766
<i>Jumlah tahun 2012</i>	1.186	1.215	1.128	1.253	958	973
<i>Jumlah tahun 2013</i>	1.183	1.206	1.127	1.240	961	
Jumlah	1.148	1.172	1.142	1.265	993	1.045
001 Sidomulyo	43	63	54	60	55	48
002 Panjatan	52	53	55	50	51	43
003 Karanganyar	145	145	129	154	109	137
004 Jatiluhur	101	86	75	102	79	90
005 Candi	99	95	89	97	67	84
006 Giripurno	82	81	66	97	78	62
007 Plarangan	171	158	156	171	127	153
008 Karangemiri	52	59	51	66	61	63
009 Wonorejo	93	97	110	138	102	90
010 Grenggeng	192	192	218	204	159	181
011 Pohkumbang	118	143	139	126	105	93

Bersambung...

Tabel : 3.1.13 Lanjutan

Desa/ Kelurahan	Kelompok Umur					
	60 - 64 Tahun		65 - 69 Tahun		70 - 74 Tahun	
	Lk	Pr	Lk	Pr	Lk	Pr
(1)	(26)	(27)	(28)	(29)	(30)	(31)
<i>Jumlah tahun 2010</i>	718	818	564	744	474	558
<i>Jumlah tahun 2011</i>	712	802	583	763	461	555
<i>Jumlah tahun 2012</i>	676	705	583	613	478	608
<i>Jumlah tahun 2013</i>	698	715	581	590	479	572
Jumlah	753	753	608	625	478	537
001 Sidomulyo	31	37	31	25	24	22
002 Panjatan	32	34	30	32	22	14
003 Karanganyar	108	91	66	85	54	58
004 Jatiluhur	53	61	50	41	35	48
005 Candi	55	61	54	67	44	45
006 Giripurno	80	86	57	72	48	50
007 Plarangan	92	97	73	80	57	61
008 Karangkemiri	47	40	30	32	24	35
009 Wonorejo	65	67	70	75	45	58
010 Grenggeng	101	92	77	74	82	88
011 Pohkumbang	89	87	70	43	41	59

Bersambung...

Tabel : 3.1.13 Lanjutan

Desa/ Kelurahan	Kelompok Umur		Jumlah		
	75 Tahun Keatas		Lk	Pr	Lk+Pr
	Lk	Pr			
(1)	(32)	(33)	(34)	(35)	(36)
<i>Jumlah tahun 2010</i>	458	608	18.368	18.426	36.794
<i>Jumlah tahun 2011</i>	438	642	18.507	18.576	37.083
<i>Jumlah tahun 2012</i>	652	889	16.755	17.416	34.171
<i>Jumlah tahun 2013</i>	669	868	16.660	17.297	33.957
Jumlah	678	924	16.720	17.361	34.081
001 Sidomulyo	31	47	703	753	1.456
002 Panjatan	30	48	764	764	1.528
003 Karanganyar	48	116	2.113	2.205	4.317
004 Jatiluhur	59	79	1.201	1.280	2.481
005 Candi	75	74	1.367	1.439	2.807
006 Giripurno	56	60	1.233	1.270	2.504
007 Plarangan	93	122	2.297	2.425	4.723
008 Karangemiri	38	39	853	902	1.755
009 Wonorejo	73	82	1.631	1.638	3.269
010 Grenggeng	114	161	2.661	2.847	5.507
011 Pohkumbang	62	95	1.897	1.837	3.734

Sumber Data : Badan Pusat Statistik Kab. Kebumen

Tabel : 3.1.14

Penduduk Kecamatan Karanganyar Dirinci Menurut Usia Produktif, Usia Tidak Produktif, Angka Ketergantungan Dirinci Per Desa/Kelurahan, 2014

Desa/ Kelurahan	Jumlah Penduduk		Jumlah Penduduk (Jiwa)	Angka Ketergantungan (kol 3/kol 2) x 100%
	Usia Produktif (15-64 Th)	Usia Tidak Produktif (0-14Th & 65Th+)		
(1)	(2)	(3)	(4)	(5)
<i>Jumlah tahun 2010</i>	24.019	13.064	37.083	54,39
<i>Jumlah tahun 2011</i>	21.191	12.397	33.584	58,50
<i>Jumlah tahun 2012</i>	21.580	12.591	34.171	58,35
<i>Jumlah tahun 2013</i>	39.196	10.936	10.936	27,90
Jumlah	21.540	12.541	34.081	58,22
001 Sidomulyo	923	533	1.456	57,75
002 Panjatan	967	561	1.528	57,98
003 Karanganyar	2.884	1.433	4.317	49,70
004 Jatiluhur	1.591	890	2.481	55,95
005 Candi	1.733	1.074	2.807	61,96
006 Giripurno	1.450	1.053	2.504	72,61
007 Plarangan	3.002	1.721	4.723	57,34
008 Karangemiri	1.125	630	1.755	55,99
009 Wonorejo	1.998	1.270	3.269	63,58
010 Grenggeng	3.492	2.016	5.507	57,72
011 Pohkumbang	2.375	1.359	3.734	57,24

Sumber Data : Badan Pusat Statistik Kab. Kebumen

Tabel : 3.1.15

Penduduk Usia Sekolah Di Kecamatan Karanganyar Menurut Kelompok Usia Sekolah Per Desa/Kelurahan, 2014

Desa/ Kelurahan	Kelompok Usia Sekolah					Jumlah
	5-6 Th	7-12 Th	13-15 Th	16-18 Th	19-24 Th	
(1)	(2)	(3)	(4)	(5)	(6)	(7)
<i>Jumlah tahun 2010</i>	1.243	4.075	2.184	2.038	4.065	13.605
<i>Jumlah tahun 2011</i>	1.160	3.532	1.966	1.756	1.926	10.340
<i>Jumlah tahun 2012</i>	932	3.753	1.963	1.494	2.418	10.560
<i>Jumlah tahun 2013</i>	921	3.837	1.997	1.479	2.437	10.672
Jumlah	989	3.726	1.884	1.477	2.619	10.695
001 Sidomulyo	39	156	81	61	99	436
002 Panjatan	45	167	84	66	104	466
003 Karanganyar	123	419	225	216	459	1.442
004 Jatiluhur	67	254	137	120	159	737
005 Candi	85	309	156	131	196	877
006 Giripumo	78	311	143	84	120	736
007 Plarangan	153	508	258	231	372	1.522
008 Karangemiri	53	182	99	95	125	554
009 Wonorejo	100	371	172	117	223	983
010 Grenggeng	148	619	315	222	436	1.740
011 Pohkumbang	98	430	214	134	326	1.202

Sumber Data : Badan Pusat Statistik Kab. Kebumen

Tabel : 3.4.1 Banyaknya PUS, PUS Hamil Dan PUS Peserta KB Di Kecamatan Karanganyar Dirinci Menurut Desa/Kelurahan, 2014

Desa/ Kelurahan	PUS	PUS Hamil	Jumlah Peserta KB	Persentase thd. PUS
(1)	(2)	(3)	(4)	(5)
<i>Jumlah tahun 2010</i>	5.672	219	4.321	76,18
<i>Jumlah tahun 2011</i>	5.575	201	4.011	76,18
<i>Jumlah tahun 2012</i>	5.563	148	4.632	83,26
<i>Jumlah tahun 2013</i>	5.576	159	4.643	83,27
Jumlah	5.583	169	4.907	87,89
001 Sidomulyo	226	6	370	163,72
002 Panjatan	234	9	199	85,04
003 Karanganyar	579	22	413	71,33
004 Jatiluhur	378	15	331	87,57
005 Candi	481	13	385	80,04
006 Giripurno	484	18	402	83,06
007 Plarangan	702	13	631	89,89
008 Karangkemiri	286	6	270	94,41
009 Wonorejo	552	17	471	85,33
010 Grenggeng	982	29	814	82,89
011 Pohkumbang	679	21	621	91,46

Sumber Data : UPT BPPKB Kecamatan Karanganyar

<https://kebumenkab.bps.go.id>
<http://kebumenkab.bps.go.id>

Tabel : 3.4.2 Jumlah PUS Peserta KB Di Kecamatan Karanganyar Dirinci Menurut Metode Kontrasepsi Yang Dipergunakan

Desa/ Kelurahan	Metode Kontrasepsi			
	IUD	MOP	MOW	Implant/ Susuk
(1)	(2)	(3)	(4)	(5)
<i>Jumlah tahun 2010</i>	227	19	183	879
<i>Jumlah tahun 2011</i>	221	6	166	870
<i>Jumlah tahun 2012</i>	259	13	177	881
<i>Jumlah tahun 2013</i>	443	19	190	894
Jumlah	454	22	197	905
001 Sidomulyo	193	-	6	40
002 Panjatan	19	-	12	14
003 Karanganyar	36	5	26	74
004 Jatiluhur	26	-	15	42
005 Candi	19	-	14	124
006 Giripurno	11	-	26	113
007 Plarangan	27	6	42	127
008 Karangemiri	16	6	7	35
009 Wonorejo	32	-	12	128
010 Grenggeng	51	5	24	119
011 Pohkumbang	24	-	13	89

Bersambung...

Tabel : 3.4.2

Lanjutan

Desa/ Kelurahan	Metode Kontrasepsi			Jumlah
	Suntik	Pil	Kondom & Tissue KB	
(1)	(6)	(7)	(8)	(9)
<i>Jumlah tahun 2010</i>	1.967	851	175	4.301
<i>Jumlah tahun 2011</i>	1.904	638	206	4.011
<i>Jumlah tahun 2012</i>	1.737	611	954	4.632
<i>Jumlah tahun 2013</i>	1.742	612	961	4.861
Jumlah	1.752	614	963	4.907
001 Sidomulyo	64	41	26	370
002 Panjatan	82	30	42	199
003 Karanganyar	152	57	63	413
004 Jatiluhur	114	69	65	331
005 Candi	138	38	52	385
006 Giripurno	111	50	91	402
007 Plarangan	190	78	161	631
008 Karangkemiri	93	38	75	270
009 Wonorejo	154	53	92	471
010 Grenggeng	326	117	172	814
011 Pohkumbang	328	43	124	621

Sumber Data : UPT BPPKB Kecamatan Karanganyar

BAB IV S O S I A L

Bab ini mencakup antara lain kegiatan pendidikan dari pendidikan pra sekolah sampai dengan pendidikan setingkat Perguruan Tinggi. Kemudian kegiatan keagamaan, data fasilitas kesehatan dan kondisi kesehatan masyarakat, dan kegiatan sosial lainnya seperti Posyandu dan tahapan keluarga sejahtera.

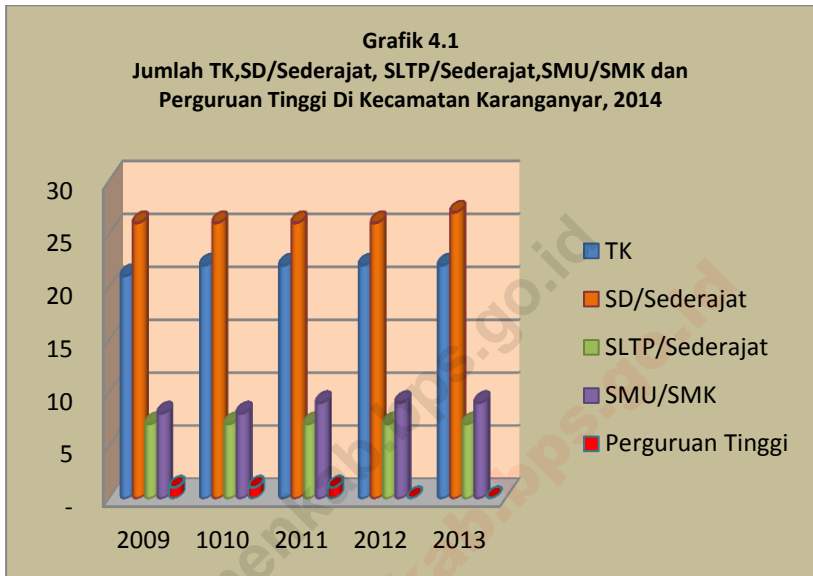
4.1. Pendidikan

Salah satu faktor pendukung keberhasilan pembangunan adalah adanya Sumber daya manusia yang berkualitas. Melalui jalur pendidikan, pemerintah berupaya untuk menghasilkan dan meningkatkan Sumber daya manusia yang berkualitas. Peningkatan Sumber daya manusia sekarang ini lebih diutamakan dengan memberikan kesempatan kepada penduduk untuk mengecap pendidikan yang seluas-luasnya, terutama pada kelompok umur 7–24 tahun yaitu kelompok usia sekolah.

Pada bab ini data/informasi bidang pendidikan yang ditampilkan bersumber pada data yang diperoleh dari Dinas Pendidikan, Pemuda dan Olah Raga Kecamatan Karanganyar, KUA Kecamatan Karanganyar. Salah satu kelemahan data yang diperoleh dari instansi/lembaga pendidikan untuk kepentingan analisis adalah masalah cakupan. Yang dimaksud siswa disini adalah anak yang bersekolah di Lembaga Pendidikan yang ada di Wilayah Kecamatan Karanganyar tanpa melihat domisili dari siswa tersebut. Sehingga masih ada kemungkinan bahwa siswa dari Kecamatan lain bersekolah di wilayah Kecamatan Karanganyar atau sebaliknya.

Ketersediaan fasilitas pendidikan baik sarana maupun prasarana akan sangat menunjang dalam meningkatkan mutu pendidikan.

Grafik 4.1
Jumlah TK,SD/Sederajat, SLTP/Sederajat,SMU/SMK dan Perguruan Tinggi Di Kecamatan Karanganyar, 2014



4.2. Agama

Kehidupan beragama yang harmonis sangat didambakan masyarakat. Hal ini terlihat dari tempat-tempat peribadatan yang ada disekitar warga seperti masjid, mushola/langgar dan gereja.

Pada tahun 2013 jumlah sarana dan prasarana peribadatan di Kecamatan Karanganyar tercatat jumlah masjid sebanyak 29 buah, musholla sebanyak 128 buah, gereja sebanyak 3 buah dan vihara 2 buah.

4.3. Kesehatan

Pembangunan kesehatan menyangkut aspek mendasar dalam pembangunan manusia. Keberhasilan pembangunan kesehatan akan berdampak langsung pada peningkatan kesejahteraan masyarakat.

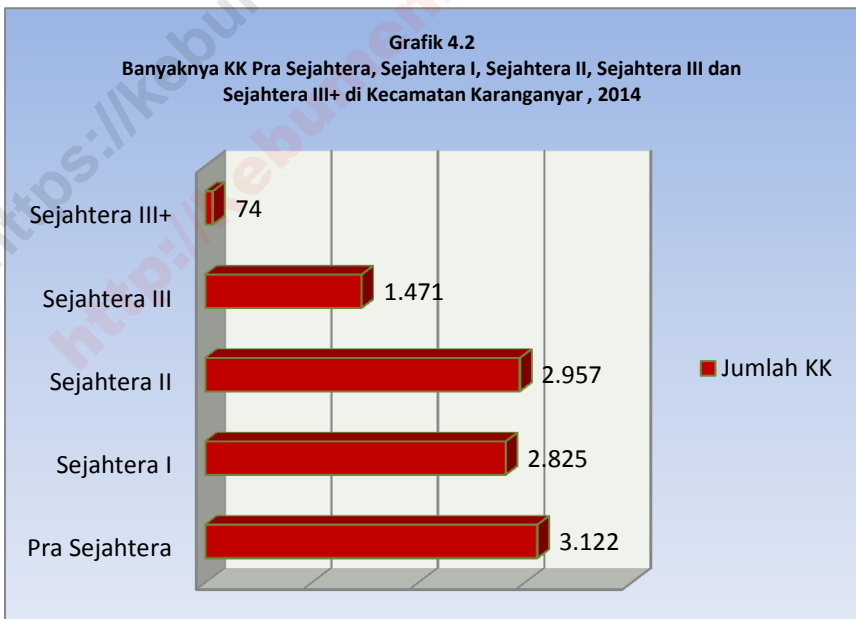
Data mengenai kesehatan bayi dan balita bisa dilihat pada tabel 4. 3.1. Menurut data yang ada, pada tahun 2013 jumlah balita yang memiliki Kartu

Menuju Sehat (KMS) sejumlah 2.455 balita, 1.993 ditimbang di posyandu dan 1.558 balita diantaranya berat badannya naik saat ditimbang.

4.4. Sosial lainnya

Dalam Program Pembangunan Keluarga Sejahtera diperlukan penentuan program dukungan yang sesuai untuk setiap keluarga dan setiap wilayah tertentu. Dengan demikian dapat menentukan sasaran yang lebih tajam berdasarkan kondisi, potensi dan kebutuhan actual dari masing-masing keluarga yang ada disetiap tingkatan wilayah.

Keluarga menurut tingkat kesejahteraannya diklasifikasikan menjadi 4 kategori yaitu keluarga pra sejahtera (3.122 keluarga), sejahtera I (2.825 keluarga), sejahtera II (2.957 keluarga), sejahtera III (1.471 keluarga) dan sejahtera III+ (74 keluarga).



Tabel 4.1.1 Banyaknya Taman Kanak-Kanak Di Kecamatan Karanganyar Dirinci Menurut Banyaknya Sekolah, Murid Dan Guru Per Desa/Kelurahan, 2014

Desa / Kelurahan	Sekolah	Murid			Guru		
		Laki-laki	Peremp.	Jumlah	Laki-laki	Peremp.	Jumlah
(1)	(2)	(3)	(4)	(5)	(6)	(7)	(8)
<i>Jumlah tahun 2010</i>	22	309	310	619	1	61	62
<i>Jumlah tahun 2011</i>	22	275	272	547	-	40	40
<i>Jumlah tahun 2012</i>	22	369	385	688	-	68	68
<i>Jumlah tahun 2013</i>	22	391	407	732	-	79	79
Jumlah	22	401	413	748	-	82	82
001 Sidomulyo	1	15	16	31	-	5	5
002 Panjatan	1	14	11	25	-	4	4
003 Karanganyar	4	104	86	190	-	21	21
004 Jatiluhur	1	19	13	32	-	4	4
005 Candi	1	18	18	36	-	5	5
006 Giripurno	2	33	28	61	-	6	6
007 Plarangan	5	88	72	160	-	15	15
008 Karangkemiri	1	19	13	32	-	3	3
009 Wonorejo	2	27	25	52	-	6	6
010 Grenggeng	2	32	42	74	-	7	7
011 Pohkumbang	2	32	23	55	-	6	6

Sumber Data : UPTD Dikpora Kecamatan Karanganyar

Tabel 4.1.2 Banyaknya Roudhlatul Atfal (RA) Di Kecamatan Karanganyar Dirinci Menurut Banyaknya Sekolah, Murid Dan Guru Per Desa/Kelurahan, 2014

Desa / Kelurahan	Sekolah	Murid			Guru			
		Laki-laki	Peremp.	Jumlah	Laki-laki	Peremp.	Jumlah	
		(1)	(2)	(3)	(4)	(5)	(6)	(7)
<i>Jumlah tahun 2010</i>	-	-	-	-	-	-	-	-
<i>Jumlah tahun 2011</i>	-	-	-	-	-	-	-	-
<i>Jumlah tahun 2012</i>	-	-	-	-	-	-	-	-
<i>Jumlah tahun 2013</i>	-	-	-	-	-	-	-	-
Jumlah	-	-	-	-	-	-	-	-
001 Sidomulyo	-	-	-	-	-	-	-	-
002 Panjatan	-	-	-	-	-	-	-	-
003 Karanganyar	-	-	-	-	-	-	-	-
004 Jatiluhur	-	-	-	-	-	-	-	-
005 Candi	-	-	-	-	-	-	-	-
006 Giripurno	-	-	-	-	-	-	-	-
007 Plarangan	-	-	-	-	-	-	-	-
008 Karangkemiri	-	-	-	-	-	-	-	-
009 Wonorejo	-	-	-	-	-	-	-	-
010 Grenggeng	-	-	-	-	-	-	-	-
011 Pohkumbang	-	-	-	-	-	-	-	-

Sumber Data : Kantor Kementerian Agama Kab. Kebumen

Tabel 4.1.3 Banyaknya SD Negeri Di Kecamatan Karanganyar Dirinci Menurut Banyaknya Sekolah, Murid, Lulusan, Yang Putus Sekolah Dan Guru Menurut Status Kepegawaian Per Desa/Kelurahan, 2014

Desa / Kelurahan	Sekolah	Murid	Lulusan	Putus Sekolah	Guru		
					PNS	Non PNS	Jumlah
					(6)	(7)	(8)
(1)	(2)	(3)	(4)	(5)	(6)	(7)	(8)
<i>Jumlah tahun 2010</i>	26	3.725	640	-	191	60	251
<i>Jumlah tahun 2011</i>	26	3.678	557	2	169	59	228
<i>Jumlah tahun 2012</i>	26	3.591	568	-	160	52	212
<i>Jumlah tahun 2013</i>	26	3.624	618	-	180	67	247
Jumlah	26	3.681	659		201	75	276
001 Sidomulyo	1	151	30	-	9	2	11
002 Panjatan	1	182	39	-	8	4	12
003 Karanganyar	5	657	104	-	46	10	56
004 Jatiluhur	2	231	39	-	15	6	21
005 Candi	2	332	41	-	14	4	18
006 Giripurno	3	342	63	-	19	10	29
007 Plarangan	3	379	71	-	21	11	32
008 Karangkemiri	1	132	36	-	9	3	12
009 Wonorejo	3	328	59	-	18	8	26
010 Grenggeng	3	530	100	-	25	9	34
011 Pohkumbang	2	417	77	-	17	8	25

Sumber Data : UPTD Dikpora Kecamatan Karanganyar

*) : Data tidak tersedia

Tabel 4.1.4 Banyaknya SD Swasta Di Kecamatan Karanganyar Dirinci Menurut Banyaknya Sekolah, Murid, Lulusan, Yang Putus Sekolah Dan Guru Menurut Status Kepegawaian Per Desa/Kelurahan, 2014

Desa / Kelurahan	Sekolah	Murid	Lulusan	Putus Sekolah	Guru		
					PNS	Non PNS	Jumlah
					(6)	(7)	(8)
(1)	(2)	(3)	(4)	(5)	(6)	(7)	(8)
<i>Jumlah tahun 2010</i>	1	193	19	-	-	13	13
<i>Jumlah tahun 2011</i>	1	236	20	-	-	16	16
<i>Jumlah tahun 2012</i>	1	279	23	-	-	20	20
<i>Jumlah tahun 2013</i>	2	294	33	-	-	20	20
Jumlah	1	278	30	-	-	18	18
001 Sidomulyo	-	-	-	-	-	-	-
002 Panjatan	-	-	-	-	-	-	-
003 Karanganyar	1	278	30	-	-	18	18
004 Jatiluhur	-	-	-	-	-	-	-
005 Candi	-	-	-	-	-	-	-
006 Giripurno	-	-	-	-	-	-	-
007 Plarangan	-	-	-	-	-	-	-
008 Karangemiri	-	-	-	-	-	-	-
009 Wonorejo	-	-	-	-	-	-	-
010 Grenggeng	-	-	-	-	-	-	-
011 Pohkumbang	-	-	-	-	-	-	-

Sumber Data : UPTD Dikpora Kecamatan Karanganyar

*) : Data tidak tersedia

Tabel 4.1.5 Banyaknya Madrasah Ibtidaiyah (MI) Negeri Di Kecamatan Karanganyar Dirinci Menurut Banyaknya Sekolah, Murid, Lulusan, Putus Sekolah Serta Guru Tetap Dan Tidak Tetap Per Desa/Kelurahan, 2014

Desa / Kelurahan	Sekolah	Murid	Lulusan	Putus Sekolah	Guru		
					PNS	Non PNS	Jumlah
					(6)	(7)	(8)
(1)	(2)	(3)	(4)	(5)	(6)	(7)	(8)
<i>Jumlah tahun 2009</i>	-	-	-	-	-	-	-
<i>Jumlah tahun 2010</i>	-	-	-	-	-	-	-
<i>Jumlah tahun 2012</i>	-	-	-	-	-	-	-
<i>Jumlah tahun 2013</i>	-	-	-	-	-	-	-
Jumlah	-	-	-	-	-	-	-
001 Sidomulyo	-	-	-	-	-	-	-
002 Panjatan	-	-	-	-	-	-	-
003 Karanganyar	-	-	-	-	-	-	-
004 Jatiluhur	-	-	-	-	-	-	-
005 Candi	-	-	-	-	-	-	-
006 Giripurno	-	-	-	-	-	-	-
007 Plarangan	-	-	-	-	-	-	-
008 Karangemiri	-	-	-	-	-	-	-
009 Wonorejo	-	-	-	-	-	-	-
010 Grenggeng	-	-	-	-	-	-	-
011 Pohkumbang	-	-	-	-	-	-	-

Sumber Data : Kantor Kementerian Agama Kab. Kebumen

Tabel 4.1.6 Banyaknya Madrasah Ibtidaiyah (MI) Swasta Di Kecamatan Karanganyar Dirinci Menurut Banyaknya Sekolah, Murid, Lulusan, Putus Sekolah Serta Guru Tetap Dan Tidak Tetap Per Desa/Kelurahan, 2014

Desa / Kelurahan	Sekolah	Murid	Lulusan	Putus Sekolah	Guru		
					PNS	Non PNS	Jumlah
(1)	(2)	(3)	(4)	(5)	(6)	(7)	(8)
<i>Jumlah tahun 2010</i>	-	-	-	-	-	-	-
<i>Jumlah tahun 2011</i>	-	-	-	-	-	-	-
<i>Jumlah tahun 2012</i>	-	-	-	-	-	-	-
<i>Jumlah tahun 2013</i>	-	-	-	-	-	-	-
Jumlah	-	-	-	-	-	-	-
001 Sidomulyo	-	-	-	-	-	-	-
002 Panjatan	-	-	-	-	-	-	-
003 Karanganyar	-	-	-	-	-	-	-
004 Jatiluhur	-	-	-	-	-	-	-
005 Candi	-	-	-	-	-	-	-
006 Giripumo	-	-	-	-	-	-	-
007 Plarangan	-	-	-	-	-	-	-
008 Karangemiri	-	-	-	-	-	-	-
009 Wonorejo	-	-	-	-	-	-	-
010 Grenggeng	-	-	-	-	-	-	-
011 Pohkumbang	-	-	-	-	-	-	-

Sumber Data : Kantor Kementrian Agama Kab. Kebumen

Tabel 4.1.7 Banyaknya SLTP Negeri Di Kecamatan Karanganyar Dirinci Menurut Banyaknya Sekolah, Murid, Lulusan, Putus Sekolah Serta Guru Per Desa/Kelurahan, 2014

Desa / Kelurahan	Sekolah	Murid	Lulusan	Putus Sekolah	Guru		
					PNS	Non PNS	Jumlah
(1)	(2)	(3)	(4)	(5)	(6)	(7)	(8)
<i>Jumlah tahun 2010</i>	3	2.263	748	-	100	10	110
<i>Jumlah tahun 2011</i>	3	2.259	738	-	100	2	110
<i>Jumlah tahun 2012</i>	3	-	-	-	-	-	-
<i>Jumlah tahun 2013</i>	3	2.316	749	-	51	7	58
Jumlah	2	2.412	937	-	53	8	61
001 Sidomulyo	-	-	-	-	-	-	-
002 Panjatan	-	-	-	-	-	-	-
003 Karanganyar	2	2.412	937	-	53	8	61
004 Jatiluhur	-	-	-	-	-	-	-
005 Candi	-	-	-	-	-	-	-
006 Giripurno	-	-	-	-	-	-	-
007 Plarangan	-	-	-	-	-	-	-
008 Karangkemiri	-	-	-	-	-	-	-
009 Wonorejo	-	-	-	-	-	-	-
010 Grenggeng	-	-	-	-	-	-	-
011 Pohkumbang	-	-	-	-	-	-	-

Ket *) : Data SMP 3 Karanganyar belum tersedia

Sumber Data : Dinas Pendidikan dan Kebudayaan Kab. Kebumen

Tabel 4.1.8 Banyaknya SLTP Swasta Di Kecamatan Karanganyar Dirinci Menurut Banyaknya Sekolah, Murid, Lulusan, Putus Sekolah, Serta Guru Per Desa/Kelurahan, 2014

Desa / Kelurahan	Sekolah	Murid	Lulusan	Putus Sekolah	Guru		
					PNS	Non PNS	Jumlah
(1)	(2)	(3)	(4)	(5)	(6)	(7)	(8)
<i>Jumlah tahun 2010</i>	3	913	277	15	2	48	50
<i>Jumlah tahun 2011</i>	3	843	269	39	2	51	53
<i>Jumlah tahun 2012</i>	3	-	-	-	-	-	-
<i>Jumlah tahun 2013</i>	3	-	-	-	-	-	-
Jumlah	-	-	-	-	-	-	-
001 Sidomulyo	-	-	-	-	-	-	-
002 Panjatan	-	-	-	-	-	-	-
003 Karanganyar	-	-	-	-	-	-	-
004 Jatiluhur	-	-	-	-	-	-	-
005 Candi	-	-	-	-	-	-	-
006 Giripurno	-	-	-	-	-	-	-
007 Plarangan	-	-	-	-	-	-	-
008 Karangemiri	-	-	-	-	-	-	-
009 Wonorejo	-	-	-	-	-	-	-
010 Grenggeng	-	-	-	-	-	-	-
011 Pohkumbang	-	-	-	-	-	-	-

*Ket *) : data belum tersedia*

Sumber Data : Dinas Pendidikan dan Kebudayaan Kab. Kebumen

Tabel 4.1.9 Banyaknya Madrasah Tsanawiyah (MTs) Negeri Di Kecamatan Karanganyar Dirinci Menurut Banyaknya Sekolah, Murid, Lulusan, Putus Sekolah, Serta Guru Tetap Dan Tidak Tetap Per Desa/Kelurahan, 2014

Desa / Kelurahan	Sekolah	Murid	Lulusan	Putus Sekolah	Guru		
					PNS	Non PNS	Jumlah
					(6)	(7)	(8)
(1)	(2)	(3)	(4)	(5)	(6)	(7)	(8)
<i>Jumlah tahun 2010</i>	-	-	-	-	-	-	-
<i>Jumlah tahun 2011</i>	-	-	-	-	-	-	-
<i>Jumlah tahun 2012</i>	-	-	-	-	-	-	-
<i>Jumlah tahun 2013</i>	-	-	-	-	-	-	-
Jumlah	-	-	-	-	-	-	-
001 Sidomulyo	-	-	-	-	-	-	-
002 Panjatan	-	-	-	-	-	-	-
003 Karanganyar	-	-	-	-	-	-	-
004 Jatiluhur	-	-	-	-	-	-	-
005 Candi	-	-	-	-	-	-	-
006 Giripurno	-	-	-	-	-	-	-
007 Plarangan	-	-	-	-	-	-	-
008 Karangkemiri	-	-	-	-	-	-	-
009 Wonorejo	-	-	-	-	-	-	-
010 Grenggeng	-	-	-	-	-	-	-
011 Pohkumbang	-	-	-	-	-	-	-

Sumber Data : Kementerian Agama Kabupaten Kebumen

Tabel 4.1.10 Banyaknya Madrasah Tsanawiyah (MTs) Swasta Di Kecamatan Karanganyar Dirinci Menurut Banyaknya Sekolah, Murid, Lulusan, Putus Sekolah Serta Guru Tetap Dan Tidak Tetap Per Desa/Kelurahan, 2014

Desa / Kelurahan	Sekolah	Murid	Lulusan	Putus Sekolah	Guru		
					PNS	Non PNS	Jumlah
(1)	(2)	(3)	(4)	(5)	(6)	(7)	(8)
<i>Jumlah tahun 2010</i>	1	127	16	-	-	10	10
<i>Jumlah tahun 2011</i>	1	100	31	-	-	13	13
<i>Jumlah tahun 2012</i>	1	50	28	-	-	9	9
<i>Jumlah tahun 2013</i>	1	50	28	-	-	9	9
Jumlah	1	71	38	-	-	10	10
001 Sidomulyo	-	-	-	-	-	-	-
002 Panjatan	-	-	-	-	-	-	-
003 Karanganyar	-	-	-	-	-	-	-
004 Jatiluhur	-	-	-	-	-	-	-
005 Candi	-	-	-	-	-	-	-
006 Giripumo	-	-	-	-	-	-	-
007 Plarangan	1	71	38	-	-	10	10
008 Karangemiri	-	-	-	-	-	-	-
009 Wonorejo	-	-	-	-	-	-	-
010 Grenggeng	-	-	-	-	-	-	-
011 Pohkumbang	-	-	-	-	-	-	-

Sumber Data : Dinas Pendidikan dan Kebudayaan Kab. Kebumen

Tabel 4.1.11

Banyaknya Sekolah Menengah Umum (SMU) Negeri Di Kecamatan Karanganyar Dirinci Menurut Banyaknya Sekolah, Murid, Lulusan, Putus Sekolah Serta Guru Tetap Dan Tidak Tetap Per Desa/Kelurahan, 2014

Desa / Kelurahan	Sekolah	Murid	Lulusan	Putus Sekolah	Guru		
					PNS	Non PNS	Jumlah
					(6)	(7)	(8)
(1)	(2)	(3)	(4)	(5)	(6)	(7)	(8)
<i>Jumlah tahun 2010</i>	1	817	280	-	41	4	45
<i>Jumlah tahun 2011</i>	1	849	272	-	41	6	48
<i>Jumlah tahun 2012</i>	1	834	276	-	45	8	53
<i>Jumlah tahun 2013</i>	1	841	292	-	45	8	53
Jumlah	1	850	342	-	45	10	55
001 Sidomulyo	-	-	-	-	-	-	-
002 Panjatan	-	-	-	-	-	-	-
003 Karanganyar	-	-	-	-	-	-	-
004 Jatiluhur	-	-	-	-	-	-	-
005 Candi	-	-	-	-	-	-	-
006 Giripurno	-	-	-	-	-	-	-
007 Plarangan	1	850	342	-	45	10	55
008 Karangkemiri	-	-	-	-	-	-	-
009 Wonorejo	-	-	-	-	-	-	-
010 Grenggeng	-	-	-	-	-	-	-
011 Pohkumbang	-	-	-	-	-	-	-

Sumber Data : Dinas Pendidikan dan Kebudayaan Kab. Kebumen

Tabel 4.1.12 Banyaknya Sekolah Menengah Umum (SMU) Swasta Di Kecamatan Karanganyar Dirinci Menurut Banyaknya Sekolah, Murid, Lulusan, Putus Sekolah Serta Guru Tetap Dan Tidak Tetap Per Desa/Kelurahan, 2014

Desa / Kelurahan	Sekolah	Murid	Lulusan	Putus Sekolah	Guru		
					PNS	Non PNS	Jumlah
(1)	(2)	(3)	(4)	(5)	(6)	(7)	(8)
<i>Jumlah tahun 2010</i>	1	55	73	-	-	15	15
<i>Jumlah tahun 2011</i>	1	-	-	-	-	-	-
<i>Jumlah tahun 2012</i>	1	-	-	-	-	-	-
<i>Jumlah tahun 2013</i>	1	63	47	-	-	15	17
Jumlah	1	66	52	-	-	17	17
001 Sidomulyo	-	-	-	-	-	-	-
002 Panjatan	-	-	-	-	-	-	-
003 Karanganyar	1	66	52	-	-	17	17
004 Jatiluhur	-	-	-	-	-	-	-
005 Candi	-	-	-	-	-	-	-
006 Giripurno	-	-	-	-	-	-	-
007 Plarangan	-	-	-	-	-	-	-
008 Karangkemiri	-	-	-	-	-	-	-
009 Wonorejo	-	-	-	-	-	-	-
010 Grenggeng	-	-	-	-	-	-	-
011 Pohkumbang	-	-	-	-	-	-	-

Sumber Data : Dinas Pendidikan dan Kebudayaan Kab. Kebumen

Tabel 4.1.13 Banyaknya SMK Negeri Di Kecamatan Karanganyar Dirinci Menurut Banyaknya Sekolah, Murid, Lulusan, Putus Sekolah Serta Guru Tetap Dan Tidak Tetap Per Desa/Kelurahan, 2014

Desa / Kelurahan	Sekolah	Murid	Lulusan	Putus Sekolah	Guru		
					PNS	Non PNS	Jumlah
					(6)	(7)	(8)
(1)	(2)	(3)	(4)	(5)	(6)	(7)	(8)
<i>Jumlah tahun 2010</i>	1	1.057	235	3	46	11	57
<i>Jumlah tahun 2011</i>	1	1.059	307	-	46	14	60
<i>Jumlah tahun 2012</i>	1	1.059	344	-	48	14	62
<i>Jumlah tahun 2013</i>	1	1.139	381	-	48	14	62
Jumlah	1	1.156	482	-	49	17	66
001 Sidomulyo	-	-	-	-	-	-	-
002 Panjatan	-	-	-	-	-	-	-
003 Karanganyar	1	1.156	482	-	49	17	66
004 Jatiluhur	-	-	-	-	-	-	-
005 Candi	-	-	-	-	-	-	-
006 Giripurno	-	-	-	-	-	-	-
007 Plarangan	-	-	-	-	-	-	-
008 Karangemiri	-	-	-	-	-	-	-
009 Wonorejo	-	-	-	-	-	-	-
010 Grenggeng	-	-	-	-	-	-	-
011 Pohkumbang	-	-	-	-	-	-	-

Sumber Data : Dinas Pendidikan dan Kebudayaan Kab. Kebumen

Tabel 4.1.14 Banyaknya SMK Swasta Di Kecamatan Karanganyar Dirinci Menurut Banyaknya Sekolah, Murid, Lulusan, Putus Sekolah Serta Guru Tetap Dan Tidak Tetap Per Desa/Kelurahan, 2014

Desa / Kelurahan	Sekolah	Murid	Lulusan	Putus Sekolah	Guru		
					PNS	Non PNS	Jumlah
(1)	(2)	(3)	(4)	(5)	(6)	(7)	(8)
<i>Jumlah tahun 2010</i>	6	3.888	1.062	2	5	191	196
<i>Jumlah tahun 2011</i>	6	3.960	1.158	7	6	174	180
<i>Jumlah tahun 2012</i>	7	4.357	1.543	1	3	195	198
<i>Jumlah tahun 2013</i>	7	4.546	1.716	1	3	195	198
Jumlah	7	4.744	2.021	-	4	214	218
001 Sidomulyo	-	-	-	-	-	-	-
002 Panjatan	-	-	-	-	-	-	-
003 Karanganyar	5	2.436	748	-	4	139	143
004 Jatiluhur	1	736	624	-	-	32	32
005 Candi	-	-	-	-	-	-	-
006 Giripurno	-	-	-	-	-	-	-
007 Plarangan	1	1.572	649	-	-	43	43
008 Karangemiri	-	-	-	-	-	-	-
009 Wonorejo	-	-	-	-	-	-	-
010 Grenggeng	-	-	-	-	-	-	-
011 Pohkumbang	-	-	-	-	-	-	-

Sumber Data : Dinas Pendidikan dan Kebudayaan Kab. Kebumen

Tabel 4.1.15 Banyaknya Madrasah Aliah (MA) Negeri Di Kecamatan Karanganyar Dirinci Menurut Desa/Kelurahan, Banyaknya Sekolah, Murid, Lulusan, Putus Sekolah Serta Guru Tetap Dan Tidak Tetap, 2014

Desa / Kelurahan	Sekolah	Murid	Lulusan	Putus Sekolah	Guru		
					PNS	Non PNS	Jumlah
					(6)	(7)	(8)
(1)	(2)	(3)	(4)	(5)	(6)	(7)	(8)
<i>Jumlah tahun 2010</i>	-	-	-	-	-	-	-
<i>Jumlah tahun 2011</i>	-	-	-	-	-	-	-
<i>Jumlah tahun 2012</i>	-	-	-	-	-	-	-
<i>Jumlah tahun 2013</i>	-	-	-	-	-	-	-
Jumlah	-	-	-	-	-	-	-
001 Sidomulyo	-	-	-	-	-	-	-
002 Panjatan	-	-	-	-	-	-	-
003 Karanganyar	-	-	-	-	-	-	-
004 Jatiluhur	-	-	-	-	-	-	-
005 Candi	-	-	-	-	-	-	-
006 Giripurno	-	-	-	-	-	-	-
007 Plarangan	-	-	-	-	-	-	-
008 Karangemiri	-	-	-	-	-	-	-
009 Wonorejo	-	-	-	-	-	-	-
010 Grenggeng	-	-	-	-	-	-	-
011 Pohkumbang	-	-	-	-	-	-	-

Sumber Data : Dinas Pendidikan dan Kebudayaan Kab. Kebumen

Tabel 4.1.16 Banyaknya Madrasah Aliah (MA) Swasta Di Kecamatan Karanganyar Dirinci Menurut Desa/Kelurahan, Banyaknya Sekolah, Murid, Lulusan, Putus Sekolah Serta Guru Tetap Dan Tidak Tetap, 2014

Desa / Kelurahan	Sekolah	Murid	Lulusan	Putus Sekolah	Guru		
					PNS	Non PNS	Jumlah
					(6)	(7)	(8)
(1)	(2)	(3)	(4)	(5)	(6)	(7)	(8)
<i>Jumlah tahun 2010</i>	-	-	-	-	-	-	-
<i>Jumlah tahun 2011</i>	-	-	-	-	-	-	-
<i>Jumlah tahun 2012</i>	-	-	-	-	-	-	-
<i>Jumlah tahun 2013</i>	-	-	-	-	-	-	-
Jumlah	-	-	-	-	-	-	-
001 Sidomulyo	-	-	-	-	-	-	-
002 Panjatan	-	-	-	-	-	-	-
003 Karanganyar	-	-	-	-	-	-	-
004 Jatiluhur	-	-	-	-	-	-	-
005 Candi	-	-	-	-	-	-	-
006 Giripurno	-	-	-	-	-	-	-
007 Plarangan	-	-	-	-	-	-	-
008 Karangkemiri	-	-	-	-	-	-	-
009 Wonorejo	-	-	-	-	-	-	-
010 Grenggeng	-	-	-	-	-	-	-
011 Pohkumbang	-	-	-	-	-	-	-

Sumber Data : Dinas Pendidikan dan Kebudayaan Kab. Kebumen

Tabel 4.2.1

Banyaknya Tempat Ibadah Di Kecamatan Karanganyar Dirinci Menurut Desa/Kelurahan Dan Jenis Tempat Ibadah, 2014

Desa / Kelurahan	Masjid	Langgar/ Mushola	Gereja	Vihara	Pura	Klenteng
(1)	(2)	(3)	(4)	(5)	(6)	(7)
<i>Jumlah tahun 2010</i>	29	128	3	2	-	-
<i>Jumlah tahun 2011</i>	29	128	3	2	-	-
<i>Jumlah tahun 2012</i>	29	128	3	2	-	-
<i>Jumlah tahun 2013</i>	29	128	3	2	-	-
Jumlah	37	131	3	2	-	-
001 Sidomulyo	4	4	-	-	-	-
002 Panjatan	2	2	-	-	-	-
003 Karanganyar	2	19	3	-	-	-
004 Jatiluhur	5	11	-	-	-	-
005 Candi	1	17	-	-	-	-
006 Giripurno	3	4	-	-	-	-
007 Plarangan	5	16	-	-	-	-
008 Karangkemiri	1	8	-	-	-	-
009 Wonorejo	4	10	-	2	-	-
010 Grenggeng	6	23	-	-	-	-
011 Pohkumbang	4	17	-	-	-	-

Sumber Data : PODES 2014 Kecamatan Karanganyar

Tabel 4.2.2

Banyaknya Nikah, Talak, Cerai Dan Rujuk (NCR) Di Kecamatan Karanganyar Dirinci Menurut Desa/Kelurahan, 2014

Desa / Kelurahan	Nikah	Talak	Cerai	Rujuk
(1)	(2)	(3)	(4)	(5)
<i>Jumlah tahun 2010</i>	424	12	45	-
<i>Jumlah tahun 2011</i>	427	4	32	-
<i>Jumlah tahun 2012</i>	365	12	-	-
<i>Jumlah tahun 2013</i>	387	14	-	-
Jumlah	404	5	-	-
001 Sidomulyo	17	1	-	-
002 Panjatan	14	-	-	-
003 Karanganyar	32	2	-	-
004 Jatiluhur	25	-	-	-
005 Candi	42	-	-	-
006 Giripurno	39	-	-	-
007 Plarangan	61	-	-	-
008 Karangemiri	24	-	-	-
009 Wonorejo	33	-	-	-
010 Grenggeng	70	1	-	-
011 Pohkumbang	47	1	-	-

Sumber Data : KUA Kecamatan Karanganyar

Keterangan :

Talak = yang menggugat Suami

Cerai = yang menggugat istri

Tabel 4.3

Banyaknya Balita Di Kecamatan Karanganyar Yang Ditimbang Dan Memiliki Kartu Menuju Sehat (KMS) Serta Yang Ditimbang Di Posyandu Dirinci Menurut Desa/Kelurahan, 2014

Desa / Kelurahan	Banyaknya Balita			
	Jumlah	Memiliki KMS	Ditimbang di Posyandu	Ditimbang Naik
(1)	(2)	(3)	(4)	(5)
<i>Jumlah tahun 2010</i>	2.720	2.720	2.084	1.254
<i>Jumlah tahun 2011</i>	2.533	2.533	1.884	1125
<i>Jumlah tahun 2012</i>	2.433	2.433	1.971	1.136
<i>Jumlah tahun 2013</i>	2.455	2.455	1.993	1.158
Jumlah	2.108	2.108	2.031	1.324
001 Sidomulyo	130	130	120	65
002 Panjatan	117	117	88	81
003 Karanganyar	160	160	159	138
004 Jatiluhur	168	168	163	103
005 Candi	228	228	220	127
006 Giripurno	204	204	200	87
007 Plarangan	349	349	346	164
008 Karangemiri	121	121	118	89
009 Wonorejo	162	162	157	126
010 Grenggeng	176	176	171	192
011 Pohkumbang	293	293	289	152

Sumber Data : UPTD Puskesmas Kecamatan Karanganyar

Tabel 4.4 Banyaknya KK Pra Sejahtera, Sejahtera I, Sejahtera II, Sejahtera III Dan Sejahtera III+ Dirinci Per Desa/Kelurahan, 2014

Desa / Kelurahan	PRA SEJAH-TERA	SEJAH-TERA I	SEJAH-TERA II	SEJAH-TERA III	SEJAH-TERA III+	JUMLAH KK
(1)	(2)	(3)	(4)	(5)	(6)	(7)
<i>Jumlah tahun 2010</i>	2.792	2.580	2.579	2.286	78	10.315
<i>Jumlah tahun 2011</i>	2.632	2.659	2.641	2.275	167	10.374
<i>Jumlah tahun 2012</i>	3.094	2.797	2.929	1.443	46	10.309
<i>Jumlah tahun 2013</i>	3.105	2.808	2.940	1.454	57	10.364
Jumlah	3.122	2.825	2.957	1.471	74	10.381
001 Sidomulyo	99	114	95	157	5	462
002 Panjatan	90	131	143	108	3	467
003 Karanganyar	123	286	585	159	12	1.157
004 Jatiluhur	74	288	157	283	8	802
005 Candi	332	135	274	113	13	859
006 Giripurno	313	378	162	8	3	856
007 Plarangan	372	511	358	108	10	1.351
008 Karangemiri	138	116	149	116	8	519
009 Wonorejo	563	222	215	71	3	1.066
010 Grenggeng	572	450	445	201	6	1.666
011 Pohkumbang	451	199	379	152	8	1.181

Sumber Data : UPT BPPKB Kecamatan Karanganyar

*) : Data tidak tersedia

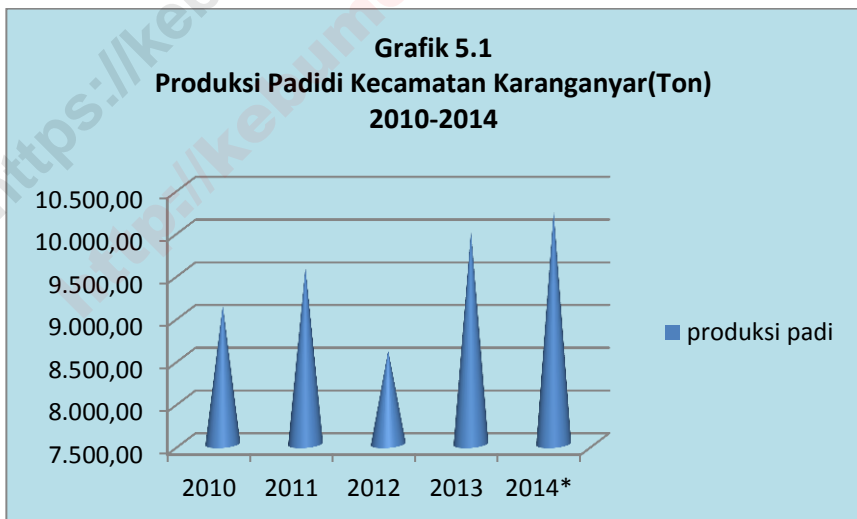
<https://kebumenkab.bps.go.id>
<http://kebumenkab.bps.go.id>

BAB V. PERTANIAN

Bab ini mencakup kondisi pertanian di wilayah Kecamatan Karanganyar.

Pada Tahun 2013 produksi padi (padi sawah dan padi ladang) mengalami peningkatan dari 10.159,64 ton pada tahun 2013 menjadi 10.414,43 ton di tahun 2014. Hal ini dikarenakan dampak perubahan iklim yang terjadi pada tahun 2013.

Gambaran mengenai penyebaran produksi padi (padi sawah dan padi ladang) di Kecamatan Karanganyar sangat dipengaruhi oleh berpengaruh luas sawah di masing-masing Desa/Kelurahan. Hal ini dapat dilihat pada tabel 5.1.1.



Tabel : 5.1.1

Luas Panen Dan Produksi Padi Dan Palawija Di Kecamatan Karanganyar Menurut Desa/Kelurahan,2014

	Padi Sawah		Padi Ladang	
	Luas Panen	Produksi	Luas Panen	Produksi
	(Ha)	(Ha)	(Ha)	(Ha)
(1)	(2)	(3)	(4)	(5)
Jumlah tahun 2010	1.554,00	9.126,80	95,00	369,83
Jumlah tahun 2011	1.586,00	9.571,62	95,00	403,75
Jumlah tahun 2012	1.396,00	8.597,62	50,00	161,50
Jumlah tahun 2013	1.608,00	9.995,35	53,00	164,29
Jumlah	1.521,00	10.232,96	56,00	181,47
001 Sidomulyo	194,00	1.345,45	-	-
002 Panjatan	141,00	886,82	-	-
003 Karanganyar	140,00	881,56	-	-
004 Jatiluhur	189,00	1.981,60	-	-
005 Candi	170,00	1.063,69	-	-
006 Giripurno	-	-	27,00	91,02
007 Plarangan	119,00	691,76	-	-
008 Karangkemiri	88,00	621,61	-	-
009 Wonorejo	190,00	1.082,94	-	-
010 Grenggeng	146,00	813,72	-	-
011 Pohkumbang	144,00	863,81	29,00	90,45

Bersambung...

Tabel : 5.1.1 Lanjutan

	Jagung		Ketela Pohon	
	Luas Panen	Produksi	Luas Panen	Produksi
	(Ha)	(Ha)	(Ha)	(Ha)
(1)	(6)	(7)	(8)	(9)
Jumlah tahun 2010	18,00	28,00	500,00	9.379,00
Jumlah tahun 2011	8,00	122,36	250,00	1.394,80
Jumlah tahun 2012	8,00	20,00	250,00	394,50
Jumlah tahun 2013	7,00	21,25	240,00	377,10
Jumlah	7,00	21,69	244,00	396,60
001 Sidomulyo	-	-	-	-
002 Panjatan	-	-	-	-
003 Karanganyar	-	-	-	-
004 Jatiluhur	-	-	-	-
005 Candi	-	2,65	29,00	46,10
006 Giripurno	2,00	5,82	68,00	122,60
007 Plarangan	-	-	19,00	33,00
008 Karangkemiri	-	-	14,00	16,90
009 Wonorejo	1,00	2,72	26,00	41,00
010 Grenggeng	2,00	5,00	28,00	39,00
011 Pohkumbang	2,00	5,50	60,00	98,00

Tabel : 5.1.1

Lanjutan

	Ketela Rambat		Kacang Tanah	
	Luas Panen	Produksi	Luas Panen	Produksi
	(Ha)	(Ha)	(Ha)	(Ha)
(1)	(10)	(11)	(12)	(13)
Jumlah tahun 2010	2,00	14,00	8,00	7,00
Jumlah tahun 2011	-	-	8,00	14,40
Jumlah tahun 2012	-	-	8,00	8,70
Jumlah tahun 2013	-	-	8,00	9,30
Jumlah	-	-	9,00	10,60
001 Sidomulyo	-	-	-	-
002 Panjatan	-	-	-	-
003 Karanganyar	-	-	-	-
004 Jatiluhur	-	-	-	-
005 Candi	-	-	4,00	4,10
006 Giripurno	-	-	2,00	3,80
007 Plarangan	-	-	-	-
008 Karangkemiri	-	-	-	-
009 Wonorejo	-	-	2,00	1,40
010 Grenggeng	-	-	-	-
011 Pohkumbang	-	-	1,00	1,30

Bersambung....

Tabel : 5.1.1 Lanjutan

	Kacang Kedelai		Kacang Kijau	
	Luas Panen	Produksi	Luas Panen	Produksi
	(Ha)	(Ha)	(Ha)	(Ha)
(1)	(14)	(15)	(16)	(17)
Jumlah tahun 2010	-	-	-	-
Jumlah tahun 2011	50,00	3.750,00	308,00	165,91
Jumlah tahun 2012	30,00	13,50	292,00	204,40
Jumlah tahun 2013	50,00	24,00	361,00	256,45
Jumlah	49,00	25,00	371,00	281,21
001 Sidomulyo	18,00	11,00	64,00	56,10
002 Panjatan	19,00	8,00	26,00	19,72
003 Karanganyar	-	-	43,00	28,06
004 Jatiluhur	-	-	81,00	60,21
005 Candi	-	-	45,00	36,83
006 Giripurno	-	-	-	-
007 Plarangan	-	-	22,00	13,35
008 Karangkemiri	-	-	36,00	23,43
009 Wonorejo	-	-	13,00	6,85
010 Grenggeng	12,00	6,00	32,00	29,16
011 Pohkumbang	-	-	9,00	7,50

Sumber Data: UPTD Distanak Kecamatan Karanganyar

Tabel : 5.1.2

Luas Panen Tanaman Produktif Dan Tanaman Hortikultura Di
Kecamatan Karanganyar Menurut Desa/Kelurahan,2014

	Cabe Besar		Cabe Rawit		Kacang Panjang	
	Luas Panen	Produksi	Luas Panen	Produksi	Luas Panen	Produksi
	(Ha)	(Ha)	(Ha)	(Ha)	(Ha)	(Ha)
(1)	(2)	(3)	(4)	(5)	(6)	(7)
Jumlah tahun 2010	0,07	4,00	5,00	215,00	5,00	175,00
Jumlah tahun 2011	-	-	4,00	380,00	11,00	457,00
Jumlah tahun 2012	0,24	4,42	6,00	29,00	6,00	1.080,00
Jumlah tahun 2013	-	-	4,00	28,00	4,30	634,00
Jumlah	-	-	7,00	29,50	5,30	795,50
001 Sidomulyo	-	-	-	-	-	-
002 Panjatan	-	-	-	-	-	-
003 Karanganyar	-	-	-	-	-	-
004 Jatiluhur	-	-	1,50	4,10	1,00	175,00
005 Candi	-	-	0,50	4,00	1,00	175,00
006 Giripurno	-	-	0,50	3,60	1,00	180,00
007 Plarangan	-	-	1,50	3,80	1,00	175,00
008 Karangemiri	-	-	0,50	3,10	-	-
009 Wonorejo	-	-	1,50	3,60	0,40	2,50
010 Grenggeng	-	-	0,50	3,80	0,50	85,00
011 Pohkumbang	-	-	0,50	3,50	0,40	3,00

Bersambung...

Tabel : 5.1.2 Lanjutan

	Tomat		Ketimun		Terong	
	Luas Panen	Produksi	Luas Panen	Produksi	Luas Panen	Produksi
	(Ha)	(Ha)	(Ha)	(Ha)	(Ha)	(Ha)
(1)	(8)	(9)	(10)	(11)	(12)	(13)
Jumlah tahun 2010	-	-	0,21	70,00	0,04	3,80
Jumlah tahun 2011	-	-	-	-	-	-
Jumlah tahun 2012	-	-	0,43	129.940,00	-	-
Jumlah tahun 2013	-	-	0,20	4.000,00	-	-
Jumlah	-	-	0,20	4.500,00	-	-
001 Sidomulyo	-	-	-	-	-	-
002 Panjatan	-	-	-	-	-	-
003 Karanganyar	-	-	-	-	-	-
004 Jatiluhur	-	-	0,10	2.300,00	-	-
005 Candi	-	-	-	-	-	-
006 Giripurno	-	-	-	-	-	-
007 Plarangan	-	-	0,10	2.200,00	-	-
008 Karangkemiri	-	-	-	-	-	-
009 Wonorejo	-	-	-	-	-	-
010 Grenggeng	-	-	-	-	-	-
011 Pohkumbang	-	-	-	-	-	-

Bersambung...

Tabel : 5.1.2

Lanjutan

	Petsai/Sawi		Jamur		Kangkung	
	Luas Panen	Produksi	Luas Panen	Produksi	Luas Panen	Produksi
	(Ha)	(Ha)	(Ha)	(Ha)	(Ha)	(Ha)
(1)	(14)	(15)	(16)	(17)	(18)	(19)
Jumlah tahun 2010	-	-	-	-	1,00	220,00
Jumlah tahun 2011	-	-	-	-	1,00	220,00
Jumlah tahun 2012	-	-	-	-	1,00	220,00
Jumlah tahun 2013	-	-	-	-	0,40	70,00
Jumlah	-	-	-	-	0,50	80,00
001 Sidomulyo	-	-	-	-	-	-
002 Panjatan	-	-	-	-	-	-
003 Karanganyar	-	-	-	-	0,50	80,00
004 Jatiluhur	-	-	-	-	-	-
005 Candi	-	-	-	-	-	-
006 Giripurno	-	-	-	-	-	-
007 Plarangan	-	-	-	-	-	-
008 Karangemiri	-	-	-	-	-	-
009 Wonorejo	-	-	-	-	-	-
010 Grenggeng	-	-	-	-	-	-
011 Pohkumbang	-	-	-	-	-	-

Bersambung....

Tabel : 5.1.2 Lanjutan

(1)	Bayam		Petai		Melinjo	
	Luas Panen	Produksi	Luas Panen	Produksi	Luas Panen	Produksi
	(Ha)	(Ha)	(Ha)	(Ha)	(Ha)	(Ha)
(20)	(21)	(22)	(23)	(24)	(25)	
Jumlah tahun 2010	0,04	3,90	3.337,00	239,00	2.253,00	6.315,00
Jumlah tahun 2011	-	-	90,00	142,20	2.115,00	220,75
Jumlah tahun 2012	0,05	5,20	3.337,00	215,00	2.253,00	6.315,00
Jumlah tahun 2013	-	-	4.377,00	8,74	29.973,00	299,73
Jumlah	-	-	4.283,00	12,81	29.990,00	307,89
001 Sidomulyo	-	-	130,00	3,00	50,00	0,70
002 Panjatan	-	-	121,00	0,36	45,00	0,38
003 Karanganyar	-	-	108,00	0,42	38,00	0,39
004 Jatiluhur	-	-	110,00	0,29	77,00	0,67
005 Candi	-	-	441,00	0,85	4.230,00	45,20
006 Giripumo	-	-	570,00	1,25	4.250,00	42,81
007 Plarangan	-	-	448,00	0,90	4.100,00	42,50
008 Karangemiri	-	-	495,00	1,25	4.200,00	41,20
009 Wonorejo	-	-	586,00	1,45	4.300,00	43,61
010 Grenggeng	-	-	659,00	1,60	4.400,00	45,90
011 Pohkumbang	-	-	615,00	1,44	4.300,00	44,53

Bersambung....

Tabel : 5.1.2

Lanjutan

(1)	Pisang		Pepaya	
	Luas Panen	Produksi	Luas Panen	Produksi
	(Ha)	(Ha)	(Ha)	(Ha)
	(26)	(27)	(28)	(29)
Jumlah tahun 2010	20.061,00	38,40	590,00	14,75
Jumlah tahun 2011	23.141,00	54,99	489,00	14,24
Jumlah tahun 2012	23.141,00	54,99	489,00	14,24
Jumlah tahun 2013	23.141,00	54,99	489,00	14,24
Jumlah	18.685,00	563,16	582,00	32,68
001 Sidomulyo	2.300,00	74,50	43,00	2,80
002 Panjatan	1.850,00	58,31	40,00	2,38
003 Karanganyar	1.370,00	38,94	32,00	1,83
004 Jatiluhur	2.788,00	81,05	47,00	2,75
005 Candi	1.773,00	51,43	53,00	2,65
006 Giripurno	1.121,00	37,25	65,00	3,90
007 Plarangan	860,00	27,38	45,00	2,72
008 Karangkemiri	1.079,00	35,61	58,00	2,95
009 Wonorejo	2.401,00	64,85	53,00	3,05
010 Grenggeng	1.844,00	55,29	58,00	3,21
011 Pohkumbang	1.299,00	38,55	88,00	4,44
Bersambung....				

Tabel : 5.1.2 Lanjutan

	Jeruk Siam		Semangka		Bengkoang	
	Luas Panen	Produksi	Luas Panen	Produksi	Luas Panen	Produksi
	(Ha)	(Ha)	(Ha)	(Ha)	(Ha)	(Ha)
(1)	(30)	(31)	(32)	(33)	(34)	(35)
Jumlah tahun 2010	51,00	1,53	-	-	-	-
Jumlah tahun 2011	51,00	1,53	-	-	-	-
Jumlah tahun 2012	51,00	0,41	-	-	-	-
Jumlah tahun 2013	51,00	0,41	-	-	-	-
Jumlah	51,00	2,90	-	-	-	-
001 Sidomulyo	-	-	-	-	-	-
002 Panjatan	-	-	-	-	-	-
003 Karanganyar	-	-	-	-	-	-
004 Jatiluhur	-	-	-	-	-	-
005 Candi	-	-	-	-	-	-
006 Giripurno	16,00	1,50	-	-	-	-
007 Plarangan	-	-	-	-	-	-
008 Karangemiri	-	-	-	-	-	-
009 Wonorejo	35,00	1,40	-	-	-	-
010 Grenggeng	-	-	-	-	-	-
011 Pohkumbang	-	-	-	-	-	-

Bersambung...

Tabel : 5.1.2

Lanjutan

(1)	Belimbing		Durian		Mangga	
	Luas Panen	Produksi	Luas Panen	Produksi	Luas Panen	Produksi
	(Ha)	(Ha)	(Ha)	(Ha)	(Ha)	(Ha)
(36)	(37)	(38)	(39)	(40)	(41)	
Jumlah tahun 2010	387,00	19,00	110,00	101,60	7.227,00	487,00
Jumlah tahun 2011	387,00	17,22	110,00	26,35	7.227,00	390,00
Jumlah tahun 2012	387,00	17,22	110,00	26,35	7.227,00	390,00
Jumlah tahun 2013	387,00	18,90	2.671,00	0,86	3.376,00	57,40
Jumlah	378,00	19,80	2.671,00	2,25	3.376,00	57,58
001 Sidomulyo	34,00	1,80	-	-	400,00	6,85
002 Panjatan	24,00	1,40	-	-	270,00	4,70
003 Karanganyar	24,00	1,30	-	-	150,00	2,80
004 Jatiluhur	34,00	1,50	-	-	400,00	6,93
005 Candi	34,00	1,70	368,00	0,20	150,00	2,71
006 Giripurno	24,00	1,50	390,00	0,23	275,00	4,84
007 Plarangan	44,00	2,20	370,00	0,20	220,00	3,70
008 Karangkemiri	44,00	2,30	375,00	0,42	220,00	3,34
009 Wonorejo	36,00	1,90	370,00	0,40	307,00	5,93
010 Grenggeng	35,00	1,80	407,00	0,30	400,00	6,54
011 Pohkumbang	45,00	2,40	391,00	0,50	584,00	9,24

Bersambung...

Tabel : 5.1.2 Lanjutan

	Alpukat		Jambu Biji		Jambu Air	
	Luas Panen	Produksi	Luas Panen	Produksi	Luas Panen	Produksi
	(Ha)	(Ha)	(Ha)	(Ha)	(Ha)	(Ha)
(1)	(42)	(43)	(44)	(45)	(46)	(47)
Jumlah tahun 2010	20,00	0,20	387,00	11,40	590,00	79,25
Jumlah tahun 2011	20,00	-	387,00	9,42	590,00	59,70
Jumlah tahun 2012	20,00	-	387,00	9,42	590,00	59,70
Jumlah tahun 2013	19,00	-	238,00	99,70	445,00	29,80
Jumlah	19,00	-	9,97	445,00	445,00	29,75
001 Sidomulyo	2,00	-	0,92	41,00	42,00	2,90
002 Panjatan	2,00	-	1,22	40,00	40,00	2,73
003 Karanganyar	2,00	-	0,50	38,00	37,00	2,41
004 Jatiluhur	2,00	-	1,64	53,00	52,00	3,51
005 Candi	2,00	-	0,50	41,00	42,00	2,64
006 Giripurno	1,00	-	0,71	40,00	40,00	2,68
007 Plarangan	2,00	-	0,92	32,00	32,00	2,21
008 Karangkemiri	1,00	-	0,92	39,00	40,00	2,68
009 Wonorejo	1,00	-	0,80	44,00	44,00	2,74
010 Grenggeng	2,00	-	0,92	41,00	40,00	2,78
011 Pohkumbang	2,00	-	0,92	36,00	36,00	2,47

Bersambung....

Tabel : 5.1.2

Lanjutan

	Sukun		Nangka		Rambutan	
	Luas Panen	Produksi	Luas Panen	Produksi	Luas Panen	Produksi
	(Ha)	(Ha)	(Ha)	(Ha)	(Ha)	(Ha)
(1)	(48)	(49)	(50)	(51)	(52)	(53)
Jumlah tahun 2010	1.270,00	158,70	7.946,00	397,00	4.564,00	593,00
Jumlah tahun 2011	1.270,00	124,95	7.946,00	669,62	4.564,00	205.853,00
Jumlah tahun 2012	1.270,00	124,95	7.946,00	669,62	4.564,00	205.853,00
Jumlah tahun 2013	1.030,00	19,58	7.302,00	6,60	4.651,00	29,83
Jumlah	1.030,00	19,69	7.302,00	8,74	4.651,00	30,00
001 Sidomulyo	17,00	0,34	574,00	0,40	407,00	2,71
002 Panjatan	8,00	0,16	632,00	0,93	382,00	2,61
003 Karanganyar	6,00	0,16	517,00	0,63	334,00	2,26
004 Jatiluhur	28,00	0,56	822,00	0,71	799,00	5,23
005 Candi	55,00	1,05	654,00	0,66	562,00	3,52
006 Giripurno	154,00	2,93	767,00	0,69	482,00	3,12
007 Plarangan	152,00	2,89	512,00	0,41	458,00	2,77
008 Karangemiri	123,00	2,34	462,00	1,93	377,00	2,33
009 Wonorejo	190,00	3,61	567,00	0,54	272,00	1,84
010 Grenggeng	154,00	2,93	894,00	0,94	274,00	1,75
011 Pohkumbang	143,00	2,72	901,00	0,90	304,00	1,86

Bersambung....

Tabel : 5.1.2 Lanjutan

(1)	Duku/Langsar		Kedondong		Nanas	
	Luas Panen	Produksi	Luas Panen	Produksi	Luas Panen	Produksi
	(Ha)	(Ha)	(Ha)	(Ha)	(Ha)	(Ha)
	(54)	(55)	(56)	(57)	(58)	(59)
Jumlah tahun 2010	190,00	22,80	54,00	16,10	1.489,00	14,89
Jumlah tahun 2011	190,00	1.800,00	54,00	16,10	1.489,00	10,42
Jumlah tahun 2012	190,00	1.800,00	54,00	16,10	1.489,00	10,42
Jumlah tahun 2013	188,00	7,90	54,00	16,10	1.511,00	3,93
Jumlah	188,00	8,66	54,00	16,00	1.511,00	3,67
001 Sidomulyo	-	-	2,00	0,80	77,00	0,10
002 Panjatan	-	-	5,00	1,70	72,00	0,20
003 Karanganyar	-	-	3,00	0,60	52,00	0,18
004 Jatiluhur	-	-	5,00	0,10	102,00	0,23
005 Candi	9,00	0,50	3,00	0,90	137,00	0,45
006 Giripurno	35,00	1,38	7,00	2,20	254,00	0,55
007 Plarangan	24,00	1,20	5,00	1,60	172,00	0,52
008 Karangkemiri	25,00	1,44	3,00	1,40	195,00	0,34
009 Wonorejo	30,00	1,28	7,00	2,60	217,00	0,56
010 Grenggeng	35,00	1,41	9,00	2,70	112,00	0,21
011 Pohkumbang	30,00	1,45	5,00	1,40	121,00	0,33

Bersambung...

Tabel : 5.1.2

Lanjutan

	Salak		Sawo		Jeruk Besar	
	Luas Panen	Produksi	Luas Panen	Produksi	Luas Panen	Produksi
	(Ha)	(Ha)	(Ha)	(Ha)	(Ha)	(Ha)
(1)	(60)	(61)	(62)	(63)	(64)	(65)
Jumlah tahun 2010	-	-	492,00	9,84	-	-
Jumlah tahun 2011	105,00	0,45	492,00	5,90	-	-
Jumlah tahun 2012	105,00	0,45	492,00	5,90	-	-
Jumlah tahun 2013	98,00	0,26	517,00	19,76	5,00	-
Jumlah	94,00	0,31	517,00	20,78	5,00	-
001 Sidomulyo	-	-	-	-	-	-
002 Panjatan	-	-	-	-	1,00	-
003 Karanganyar	-	-	-	-	-	-
004 Jatiluhur	50,00	0,16	52,00	2,40	1,00	-
005 Candi	-	-	52,00	2,15	-	-
006 Giripurno	-	-	73,00	2,63	-	-
007 Plarangan	-	-	67,00	2,85	1,00	-
008 Karangemiri	-	-	57,00	2,14	-	-
009 Wonorejo	-	-	61,00	2,31	-	-
010 Grenggeng	-	-	79,00	3,40	1,00	-
011 Pohkumbang	44,00	0,15	76,00	2,90	1,00	-

Bersambung...

Tabel : 5.1.2 Lanjutan

	Manggis		Markisa		Sirsak	
	Luas Panen	Produksi	Luas Panen	Produksi	Luas Panen	Produksi
	(Ha)	(Ha)	(Ha)	(Ha)	(Ha)	(Ha)
(1)	(66)	(67)	(68)	(69)	(70)	(71)
Jumlah tahun 2010	9,00	0,68	-	-	492,00	24,60
Jumlah tahun 2011	9,00	405,00	-	-	492,00	13,71
Jumlah tahun 2012	9,00	405,00	-	-	492,00	13,71
Jumlah tahun 2013	9,00	0,99	-	-	494,00	0,98
Jumlah	9,00	1,63	-	-	494,00	1,79
001 Sidomulyo	-	-	-	-	35,00	0,30
002 Panjatan	-	-	-	-	31,00	0,04
003 Karanganyar	-	-	-	-	25,00	0,06
004 Jatiluhur	-	-	-	-	45,00	0,50
005 Candi	-	-	-	-	25,00	0,05
006 Giripurno	2,00	0,44	-	-	65,00	0,12
007 Plarangan	1,00	0,10	-	-	41,00	0,09
008 Karangkemiri	1,00	0,12	-	-	35,00	0,04
009 Wonorejo	1,00	0,22	-	-	57,00	0,35
010 Grenggeng	2,00	0,20	-	-	60,00	0,10
011 Pohkumbang	2,00	0,55	-	-	75,00	0,14

Bersambung....

Tabel : 5.1.2

Lanjutan

	Jahe		Mengkudu/Pace		Temukunci	
	Luas Panen	Produksi	Luas Panen	Produksi	Luas Panen	Produksi
	(Ha)	(Ha)	(Ha)	(Ha)	(Ha)	(Ha)
(1)	(72)	(73)	(74)	(75)	(76)	(77)
Jumlah tahun 2010	1.000,00	15,00	-	-	-	-
Jumlah tahun 2011	1.000,00	11,26	-	-	-	-
Jumlah tahun 2012	1.000,00	11,26	-	-	-	-
Jumlah tahun 2013	2.000,00	6,00	-	-	-	-
Jumlah	2.000,00	5,80	-	-	-	-
001 Sidomulyo	-	-	-	-	-	-
002 Panjatan	-	-	-	-	-	-
003 Karanganyar	-	-	-	-	-	-
004 Jatiluhur	-	-	-	-	-	-
005 Candi	200,00	0,60	-	-	-	-
006 Giripurno	600,00	1,60	-	-	-	-
007 Plarangan	200,00	0,50	-	-	-	-
008 Karangemiri	-	-	-	-	-	-
009 Wonorejo	200,00	0,70	-	-	-	-
010 Grenggeng	200,00	0,60	-	-	-	-
011 Pohkumbang	600,00	1,80	-	-	-	-

Bersambung...

Tabel : 5.1.2 Lanjutan

	Kencur		Temulawak		Kunyit	
	Luas Panen	Produksi	Luas Panen	Produksi	Luas Panen	Produksi
	(Ha)	(Ha)	(Ha)	(Ha)	(Ha)	(Ha)
(1)	(78)	(79)	(80)	(81)	(82)	(83)
Jumlah tahun 2010	0,23	46,00	0,05	1,00	0,36	72,00
Jumlah tahun 2011	0,10	1.748,00	0,05	1.075,00	0,20	3.000,00
Jumlah tahun 2012	0,10	1.748,00	0,05	1.075,00	0,20	3.000,00
Jumlah tahun 2013	1.000,00	3,00	-	-	2.000,00	10,00
Jumlah	1.000,00	4,20	-	-	2.000,00	10,40
001 Sidomulyo	-	-	-	-	-	-
002 Panjatan	-	-	-	-	-	-
003 Karanganyar	-	-	-	-	-	-
004 Jatiluhur	-	-	-	-	-	-
005 Candi	300,00	0,90	-	-	600,00	3,00
006 Giripurno	400,00	1,40	-	-	700,00	3,80
007 Plarangan	-	-	-	-	-	-
008 Karangkemiri	-	-	-	-	-	-
009 Wonorejo	-	-	-	-	-	-
010 Grenggeng	-	-	-	-	-	-
011 Pohkumbang	300,00	1,90	-	-	700,00	3,60

Bersambung....

Tabel : 5.1.2

Lanjutan

(1)	Laos		Lempuyang		Temuireng	
	Luas Panen	Produksi	Luas Panen	Produksi	Luas Panen	Produksi
	(Ha)	(Ha)	(Ha)	(Ha)	(Ha)	(Ha)
	(84)	(85)	(86)	(87)	(88)	(89)
Jumlah tahun 2010	144,00	21,00	1.000,00	15,00	500,00	75,00
Jumlah tahun 2011	0,30	3.625,00	-	-	-	-
Jumlah tahun 2012	0,30	3.625,00	-	-	-	-
Jumlah tahun 2013	3.604,00	32,00	-	-	-	-
Jumlah	3.604,00	31,90	-	-	-	-
001 Sidomulyo	-	-	-	-	-	-
002 Panjatan	-	-	-	-	-	-
003 Karanganyar	-	-	-	-	-	-
004 Jatiluhur	-	-	-	-	-	-
005 Candi	4,00	3,60	-	-	-	-
006 Giripurno	1.000,00	7,10	-	-	-	-
007 Plarangan	300,00	2,80	-	-	-	-
008 Karangkemiri	300,00	2,40	-	-	-	-
009 Wonorejo	600,00	4,30	-	-	-	-
010 Grenggeng	600,00	4,80	-	-	-	-
011 Pohkumbang	800,00	6,90	-	-	-	-

Sumber Data: UPTD Distanak Kecamatan Karanganyar

DATA

Mencerdaskan Bangsa

ISBN 978-602-1303-78-8



Badan Pusat Statistik Kabupaten Kebumen

JL. Arunghinang 17 A, Kebumen

Telp/fax: (0287) 381163

e-mail: bps3305@bps.go.id

website: kebumenkab.bps.go.id