

No Katalog: 1101001.1403.010

Statistik Daerah

# Kecamatan Minas 2016



BADAN PUSAT STATISTIK  
KABUPATEN SIAK

***STATISTIK DAERAH  
KECAMATAN MINAS  
2016***

<https://siakka.bptspgo.id>

## STATISTIK DAERAH KECAMATAN MINAS 2016

ISBN :  
No. Publikasi :  
Katalog BPS :  
Ukuran Buku : 18.2 cm x 25.7 cm  
Jumlah Halaman : 12

Kompilasi Data :  
Deni Saputra, SE  
(Koordinator Statistik Kecamatan Minas)

Naskah :  
Deni Saputra, SE (Koordinator Statistik Kecamatan Minas),  
Elvini Adrita, A.Md (Koordinator Statistik Kecamatan Kerinci Kanan)  
Seksi Neraca Wilayah dan Analisis Statistik BPS Kabupaten Siak

Layout :  
Seksi Neraca Wilayah dan Analisis Statistik BPS Kabupaten Siak

Diterbitkan Oleh :  
Badan Pusat Statistik Kabupaten Siak

Dicetak Oleh :  
Badan Pusat Statistik Kabupaten Siak



## KATA PENGANTAR

Publikasi Statistik Daerah Kecamatan Minas 2016 diterbitkan oleh Badan Pusat Statistik Kabupaten Siak berisi berbagai data dan informasi terpilih seputar Kecamatan Minas yang dianalisis secara sederhana untuk membantu pengguna data memahami perkembangan pembangunan serta potensi yang ada di Kecamatan Minas.

Publikasi Statistik Daerah Kecamatan Minas 2016 diterbitkan untuk melengkapi publikasi statistik yang sudah terbit secara rutin setiap tahun. Berbeda dengan publikasi-publikasi yang sudah ada, publikasi ini lebih menekankan pada analisis.

Materi yang disajikan dalam Statistik Daerah Kecamatan Minas 2016 memuat berbagai informasi/indikator terpilih yang terkait dengan pembangunan di berbagai sektor di Kecamatan Minas dan diharapkan dapat menjadi bahan rujukan/kajian dalam perencanaan dan evaluasi kegiatan pembangunan.

Kritik dan saran konstruktif berbagai pihak kami harapkan untuk penyempurnaan penebitan mendatang. Semoga publikasi ini mampu memenuhi tuntutan kebutuhan data statistik, baik oleh instansi/dinas pemerintah, swasta, kalangan akademisi maupun masyarakat luas.

Siak Sri Indrapura, September 2016  
BPS KABUPATEN SIAK  
Kepala,

Rafdi, SST  
NIP 19610616 198203 1 003

## TENTANG BUKU

Buku ini berisi berbagai data dan informasi seputar Kecamatan Minas yang dikumpulkan serta diolah dan dianalisis secara sederhana oleh tim di BPS Kabupaten Siak. Dengan diterbitkannya buku ini diharapkan dapat memberikan informasi mengenai berbagai fenomena serta potensi yang ada di Kecamatan Minas. Dengan demikian, buku ini dapat digunakan sebagai bahan kajian, perencanaan, dan evaluasi berbagai macam program yang telah dan akan dijalankan.

Secara keseluruhan buku ini terdiri dari beberapa bagian, yang mencakup berbagai hal seperti informasi umum tentang buku, geografis, pemerintahan, kependudukan, pendidikan, kesehatan, kemiskinan, sarana sosial, dan potensi daerah di sektor pertanian dan peternakan di Kecamatan Minas.

Untuk mempermudah para pengguna, pada setiap data yang disajikan disertai penjelasan praktis, dan sumber data, serta analisis sederhana dengan tampilan konfigurasi foto, tabel dan grafik.

Dalam upaya penyediaan data pada level terkecil, maka beberapa data yang disajikan dirinci menurut Desa/Kelurahan, seperti data pemerintahan, kependudukan, pendidikan, kesehatan, kemiskinan, dan sarana sosial.

Buku ini diterbitkan sejak tahun 2013 sebagai pelengkap dari Publikasi Kecamatan Dalam Angka yang ada dan rencananya akan diterbitkan rutin setiap tahun.

## DAFTAR ISI

1. Geografis.....	1
2. Pemerintahan.....	3
3. Penduduk.....	4
4. Pendidikan.....	7
5. Kesehatan.....	9
6. Sarana Sosial.....	11
7. Pertanian.....	12

<https://siakkab.bps.go.id>



# 1

# GEOGRAFIS

Kecamatan Minas beribukotakan Minas Jaya yang jarak lurusnya 66 km dari pusat pemerintahan Kabupaten Siak. Minas merupakan kecamatan dengan wilayah nomor 8 yang paling luas di antara kecamatan se-kabupaten Siak yakni sebesar 4,05% dari total wilayah Kabupaten Siak.

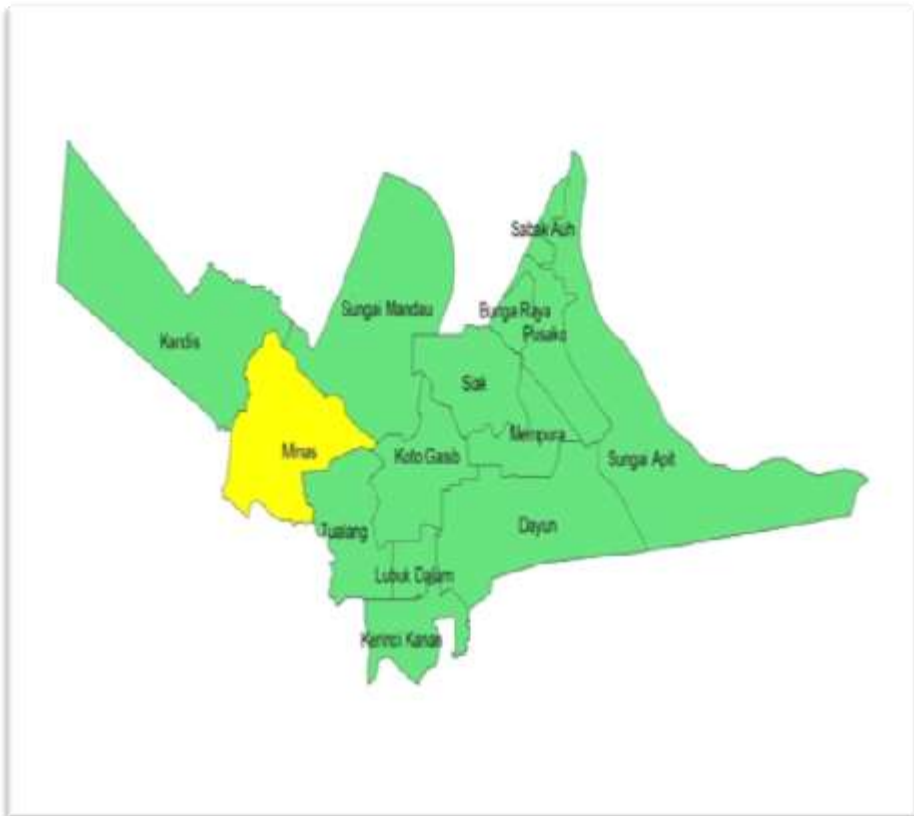
Wilayah kecamatan Minas seperti pada umumnya wilayah Kabupaten Siak terdiri dari dataran rendah dan berbukit-bukit dengan struktur tanah pada umumnya terdiri dari tanah podsolik merah kuning dari batuan dan aluvial serta tanah organosol dan gley humus dalam bentuk rawa-rawa atau tanah basah.

Secara geografis Minas terletak  $100^{\circ}54' - 101^{\circ}34'$  BT  $0^{\circ}40' - 1^{\circ}13'$  LU; dengan batas-batas:

- ❖ UTARA : Kecamatan Kandis, Kecamatan Sungai Mandau
- ❖ SELATAN : Kota Pekanbaru
- ❖ BARAT : Kecamatan Kandis, Kabupaten Kampar
- ❖ TIMUR : Kecamatan Tualang, Kecamatan Sungai Mandau



## PETA KECAMATAN MINAS



Kecamatan Minas merupakan Kecamatan induk yang dimekarkan menjadi dua Kecamatan, yaitu Kecamatan Minas dan Kecamatan Sungai Mandau yang dilaksanakan pada tahun 2001 berdasarkan pada Perda No. 13 Tahun 2001 yang dikeluarkan oleh Pemerintah Daerah Kabupaten Siak, dan pada tahun 2002 dimekarkan kembali menjadi Kecamatan Minas dan Kecamatan Kandis. Tujuan pemekaran ini adalah untuk mempermudah masyarakat juga pemerintah dalam menjalankan hubungan administrasi, serta mempermudah jangkauan pembangunan dari pemerintahan kecamatan.

#### Profil Pemerintahan Kecamatan Minas, 2015

Desa/Kelurahan	Pusat Pemerintahan	Luas Wilayah (Ha)	RW	RT
(1)	(2)	(3)	(4)	(5)
Mandi Angin	Mandi Angin	150	10	21
Minas Barat	Minas Barat	310	6	23
Rantau Bertuah	Rantau Bertuah	70	4	12
Minas Timur	Minas Timur	144	8	24
Kelurahan Minas Jaya	Minas Jaya	96	12	53
<b>JUMLAH</b>		<b>770</b>	<b>40</b>	<b>133</b>

*Sumber: Kecamatan Minas Dalam Angka, 2016*

Kecamatan Minas terdiri dari 4 desa dan 1 kelurahan dengan 40 Rukun Warga (RW) dan 133 Rukun Tetangga (RT). Desa terluas adalah Desa Minas Barat yang terdiri dari 6 RW dan 23 RT, sedangkan Desa Rantau Bertuah adalah desa dengan luas wilayah paling kecil dan hanya terdiri dari 4 RW dan 12 RT.



Penduduk merupakan subjek dan objek pembangunan, sehingga masalah kependudukan terkait jumlah, komposisi dan distribusi penduduk merupakan salah satu faktor yang harus diperhatikan dalam pembangunan suatu wilayah.

Pada tahun 2015 penduduk Kecamatan Minas berjumlah 28.947 jiwa. Sebagian besar penduduk tinggal di Kelurahan Minas Jaya; yakni sebanyak 47,99 persen, dan paling sedikit penduduk bermukim di Desa Rantau Bertuah; yakni sekitar 8,63 persen.

Jumlah penduduk kecamatan Minas dibandingkan dengan jumlah penduduk kecamatan -kecamatan lain di Kabupaten Siak; dari persentase luas wilayah yang hampir 20 persendari total wilayah Kabupaten; jumlah penduduknya 6,70 persen dari total penduduk Kabupaten Siak. Rata-rata jumlah penduduk tiap kepala keluarga di Minas berjumlah 4 orang, dan kepadatan penduduk rata-rata 38 jiwa/km persegi. Kelurahan Minas Jaya adalah wilayah dengan kepadatan penduduk paling tinggi dengan kepadatan penduduk berkisar 145 jiwa/km persegi, sedangkan desa Minas Barat dengan kepadatan penduduk berkisar 18 jiwa/km persegi adalah desa yang paling tidak padat penduduk.

# 3

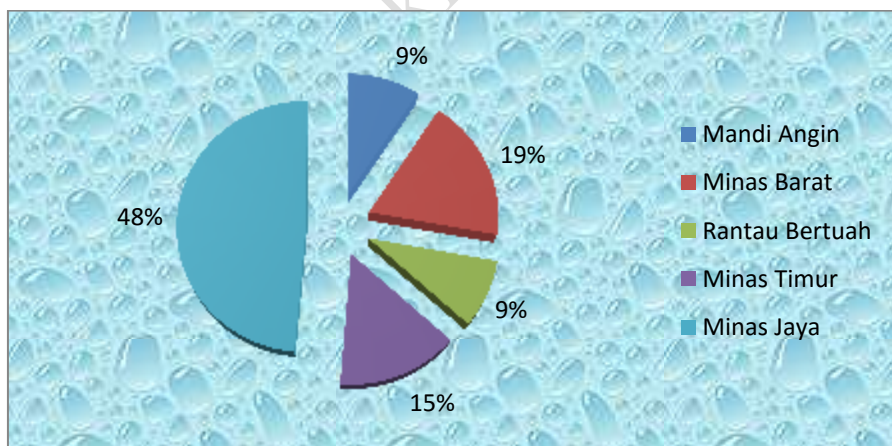
# PENDUDUK

## Jumlah Penduduk Kecamatan Minas, 2015

Desa/Kelurahan	JumlahPenduduk	Persentase
Mandi Angin	2.761	9,54
Minas Barat	5.471	18,90
Rantau Bertuah	2.499	8,63
Minas Timur	4.324	14,94
Kelurahan Minas Jaya	13.892	47,99
<b>Kecamatan Minas</b>	<b>28.947</b>	<b>100</b>

Sumber: Kecamatan Minas dalam Angka, 2016

## Persentase Penduduk Menurut Desa di Kecamatan Minas, 2015



Sumber: Kecamatan Minas dalam Angka, 2016

# PENDUDUK

# 3

## Penduduk Menurut Jenis Kelamin dan Sex Ratio di Kecamatan Minas, 2015

Desa/Kelurahan	Laki-laki	Perempuan	Sex Ratio
(1)	(2)	(3)	(4)
Mandi Angin	1.486	1.275	117
Minas Barat	2.868	2.603	110
Rantau Bertuah	1.274	1.225	104
Minas Timur	1.990	2.334	85
Kel. Minas Jaya	7.128	6.764	105
Jumlah	<b>14.746</b>	<b>14.201</b>	<b>104</b>

Sumber: Kecamatan Minas dalam Angka, 2016

\*\*) Tahukah Anda: Angka Sex Ratio Minas sebesar 104 artinya dari 100 penduduk perempuan di Kecamatan Minas pada tahun 2015 terdapat 104 penduduk laki – laki.

### Jumlah Sekolah, Murid dan Guru di Kecamatan Minas, 2015

JENJANG	JUMLAH SEKOLAH	JUMLAH MURID	JUMLAH GURU
TK	18	549	-
SD	14	4.402	246
SLTP	10	2.004	180
SLTA	6	1.370	102

Sumber: Kecamatan Minas dalam Angka, 2016

Capaian di bidang pendidikan terkait erat dengan ketersediaan sarana dan prasarana pendidikan; meliputi sekolah, jumlah kelas, jumlah guru, dll.

Pada tahun 2015 di Kecamatan Minas terdapat 18 sekolah Taman Kanak-Kanak (TK), 14 Sekolah Dasar (SD), 10 Sekolah Lanjutan Tingkat Pertama (SLTP), dan 6 Sekolah Lanjutan Tingkat Atas (SLTA); jumlah yang belum cukup memadai mengingat kecamatan Minas cukup luas. Bahkan di Desa Mandi Angin dan Desa Rantau Bertuah sama sekali belum memiliki fasilitas sekolah jenjang SLTA.

Di tahun 2015 pada jenjang SD seorang guru rata-rata mengajar 17 orang murid, untuk jenjang SLTP seorang guru rata-rata mengajar 11 orang murid, sedangkan untuk jenjang SLTA seorang guru rata-rata mengajar 13 orang murid. Semakin tinggi jenjang pendidikan maka beban bagi seorang guru seharusnya semakin sedikit.

Daya tampung SD di Minas rata-rata dapat menampung 24 orang murid dalam 1 kelas; untuk tingkat SLTP 1 kelas terdiri dari 25 orang siswa sedangkan untuk tingkat SLTA 1 kelas terdiri dari 26 orang siswa. Semakin banyak murid dalam satu kelas maka semakin turun daya serap materi murid.



**\*\*) Tahukah Anda: padatahun 2015 tingkat kelulusan murid SD, murid SLTP dan murid SLTA di Minas mencapai 100%.**

<https://siakkab.bps.go.id>

Kesehatan merupakan salah satu kebutuhan penting manusia. Maka berbagai upaya dilakukan pemerintah untuk meningkatkan pembangunan di bidang kesehatan. Seperti dengan penyediaan fasilitas-fasilitas kesehatan, penambahan tenaga kesehatan, imunisasi, penyuluhan dan lain- lain.



Fasilitas kesehatan di Kecamatan Minas pada tahun 2015 terdiri dari Puskesmas dengan Puskesmas Pembantu; selain itu tersedia juga Polindes dan Posyandu yang tersebar di desa-desa. Sedangkan untuk tenaga medis terdiri dari 4 orang dokter umum, 2 orang dokter gigi, 21 orang perawat, dan 45 orang bidan.

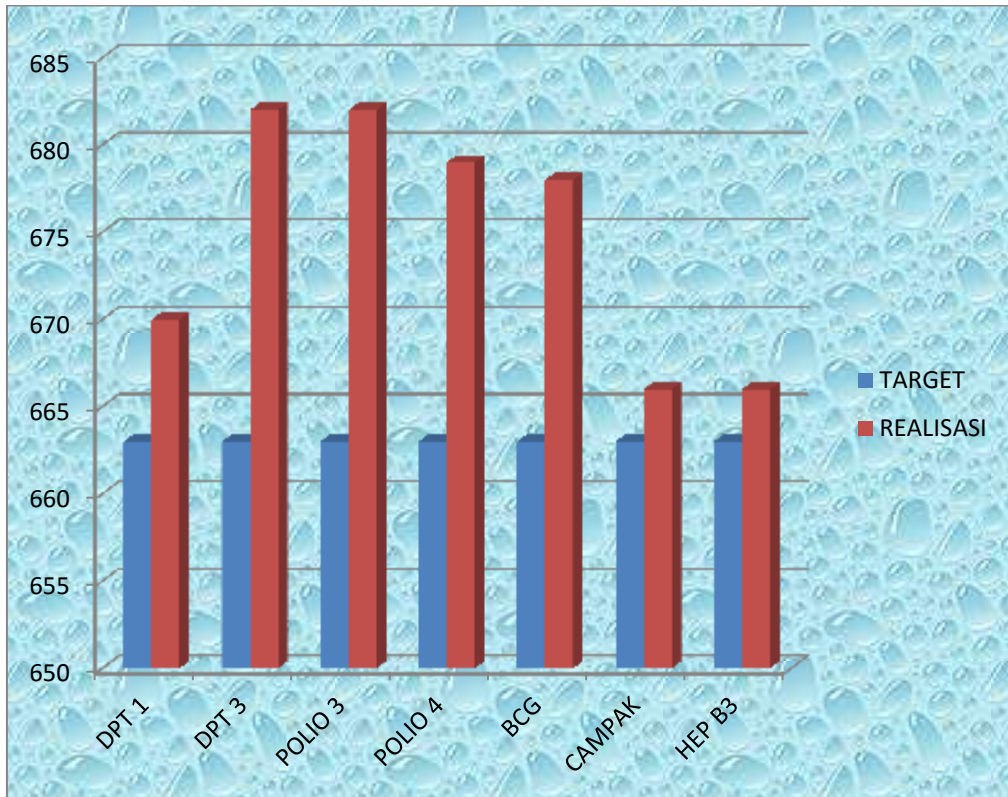
**Persentase Bayi dan Balita yang Diimunisasi Dirinci Per Desa  
di Kecamatan Minas, 2015**

Desa/ Kelurahan	DPT 1	DPT 3	POLIO 3	POLIO 4	BCG	Campak	Hep B3
Mandi Angin	104,7	102	105,8	103,1	100	105	102
Minas Barat	102,9	105	103,8	109,1	98,4	109	105,8
Rantau Bertuah	128,2	120	120,5	120,1	106	110	115
Minas Timur	107,2	104,8	104,5	105,1	99	106	104,8
Kelurahan Minas Jaya	101,5	108,3	104	104,1	100	107	101,8
<b>Jumlah</b>	<b>104,1</b>	<b>104,4</b>	<b>105</b>	<b>114,2</b>	<b>100</b>	<b>108</b>	<b>104</b>

Sumber: Kecamatan Minas dalam Angka, 2016



## Persentase Bayi dan Balita yang Diimunisasi Menurut Desa di Kecamatan Minas, 2015



Sumber: Kecamatan Minas dalam Angka, 2016

Selain dengan pemberian ASI yang benar, pencegahan penyakit dapat dilakukan dengan cara melakukan imunisasi kepada balita. Secara umum persentase balita yang pernah mendapat imunisasi cukup tinggi, yaitu di atas 90 persen untuk semua jenis imunisasi (BCG, DPT, Polio, Campak/Morbili, dan Hepatitis B).

**\*\*)** Tahukah Anda: pada tahun 2015 belum ada Puskesmas Keliling di Minas.

## 6

## SARANA SOSIAL

Jumlah Tempat Ibadah Menurut Desa di Kecamatan Minas, 2015

Desa/Kelurahan	Masjid	Mushalla/ Langgar	Gereja		Vihara	Pura
			Khatolik	Protestan		
(1)	(2)	(3)	(4)	(5)	(6)	(7)
Mandi angin	6	2	0	1	0	0
Minas Barat	5	10	6	10	0	0
Rantau Bertuah	1	4	0	0	0	0
Minas Timur	7	4	0	2	0	0
Kelurahan Minas Jaya	7	25	2	2	0	0
<b>Kecamatan Minas</b>	<b>26</b>	<b>45</b>	<b>8</b>	<b>15</b>	<b>0</b>	<b>0</b>

Sumber: Kecamatan Minas dalam Angka, 2016

Sarana dan prasarana sosial yang memadai dibutuhkan untuk menunjang kegiatan masyarakat. Pada tahun 2015, jumlah fasilitas tempat ibadah yang ada di Kecamatan Minas yakni 26 masjid, 45 mushalla/langgar, 8 gereja katolik dan 12 gereja protestan, sementara untuk vihara dan pura belum tersedia.



Seperti mayoritas kecamatan di Kabupaten Siak, produksi sektor pertanian yang paling besar disumbangkan oleh hasil perkebunan kelapa sawit. Pada tahun 2015 produksi kelapa sawit di Minas mencapai 152.122 Ton. Selain itu, produk pertanian yang menonjol di Kecamatan Minas adalah produksi karet. Di tahun 2015 produksi karet dari Kecamatan Minas mencapai 250 Ton.

Hingga tahun 2015 tidak ada penanaman padi, baik padi sawah maupun padi ladang di Kecamatan Minas. Produksi tanaman bahan makanan yang dihasilkan di kecamatan ini adalah jagung, kacang tanah dan ubi kayu. Sedangkan untuk tanaman sayur-mayur yang paling banyak ditanam di Minas adalah kacang panjang.

**Luas Areal, Produktivitas dan Produksi Perkebunan Menurut Komoditi  
di Kecamatan Minas, 2015**

Komoditi	Luas Areal (Ha)	Produktivitas (Kg/Ha)	Produksi (Ton)
(1)	(2)	(3)	(4)
Kelapa Sawit	41.701	3.877	152.122
Karet	275	1.000	250
Kelapa	14	900	13
Pinang	15	368	4

*Sumber: Dinas Kehutanan dan Perkebunan Kabupaten Siak*

**DATA**  
**MENCERDASKAN BANGSA**