

Katalog BPS: 1102001.1903030

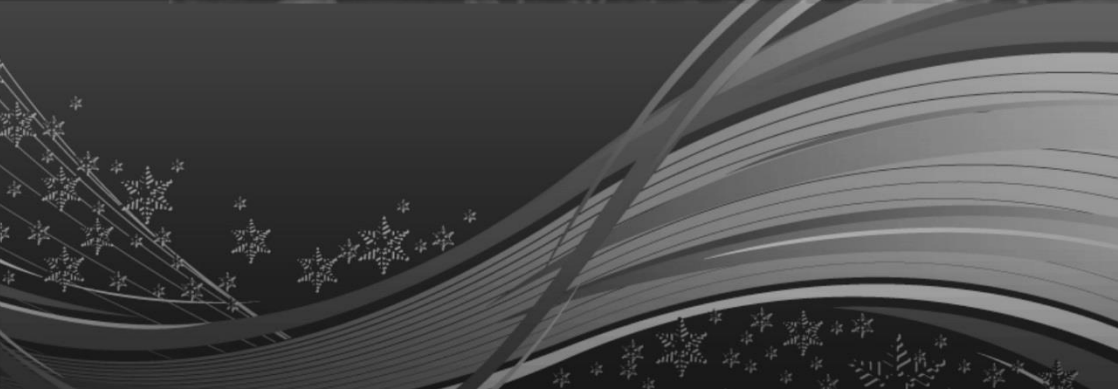
MUNTOK DALAM ANGKA 2015



**BADAN PUSAT STATISTIK
KABUPATEN BANGKA BARAT**



MUNTOK DALAM ANGKA 2015



MUNTOK DALAM ANGKA 2015

ISSN: 2407-0106

No. Publikasi: 19036.1504

Katalog BPS: 1102001.1903030

Ukuran Buku: 21 x 14,8 cm

Jumlah Halaman: xiv + 139 Halaman

Naskah:

Koordinator Statistik Kecamatan Muntok

Penyunting:

Seksi Integrasi Pengolahan dan Diseminasi Statistik

Gambar:

Seksi Integrasi Pengolahan dan Diseminasi Statistik

Diterbitkan Oleh:

© Badan Pusat Statistik Kabupaten Bangka Barat

Dilarang mengumumkan, mendistribusikan, mengomunikasikan dan/atau menggandakan sebagian atau seluruh isi buku ini untuk tujuan komersial tanpa izin tertulis dari Badan Pusat Statistik Kabupaten Bangka Barat

PETA KECAMATAN MUNTOK



PENGANTAR

Publikasi " **Muntok Dalam Angka Tahun 2015**" ini, merupakan kelanjutan dari publikasi-publikasi yang telah diterbitkan sebelumnya dan penyusunannya diupayakan sejauh mungkin mengikuti petunjuk teknis dari Badan Pusat Statistik Kabupaten Bangka Barat.

Data yang terhimpun dalam publikasi ini tersaji dalam bentuk tabel-tabel untuk dapat memberikan gambaran realisasi perkembangan pembangunan di kecamatan ini. Namun karena keterbatasan tersedianya data di masing-masing instansi maka masih terdapat kekurangan dalam penyajiannya, terutama ketepatan waktu.

Kami menyadari bahwa dalam publikasi ini masih banyak terdapat kekurangan, karena itu kritik dan saran yang konstruktif dari para pengguna data sangat kami harapkan guna perbaikan publikasi ini di masa yang akan datang.

Kepada Camat beserta Staf Kecamatan Muntok dan semua pihak yang telah berpartisipasi sehingga terlaksananya penerbitan buku ini kami ucapkan terima kasih.

Muntok, November 2015

KOORDINATOR STATISTIK
KECAMATAN MUNTOK,



EDDY ZURISMAN, S.E
NIP. 19870801 201101 1 008

DAFTAR ISI

	Halaman
Peta Kecamatan Muntok	iii
Kata Pengantar Koordinator Statistik Kecamatan Muntok	iv
Daftar Isi	v
Daftar Tabel	vi
Daftar Gambar	xiv
Bab I Geografis	1
Bab II Pemerintahan	9
Bab III Penduduk dan Tenaga Kerja	19
Bab IV Sosial	31
Bab V Pertanian	91
Bab VI Industri, Pertambangan, Listrik dan Air Minum	109
Bab VII Perhubungan dan Komunikasi	115
Bab VIII Perdagangan, Koperasi dan Jasa-jasa	123
Bab IX Keuangan dan Harga-harga	133

DAFTAR TABEL

	Halaman
Bab I Geografis	
1.1 Karakteristik Geografis Daerah Kawasan/Daratan menurut Kelurahan/Desa di Kecamatan Muntok 2014	3
1.2 Jarak Ibukota Kecamatan Muntok ke Ibukota Kabupaten dan Jarak Kelurahan/Desa ke Ibukota Kecamatan di Kecamatan Muntok 2014	4
1.3 Luas Daerah menurut Kelurahan/Desa di Kecamatan Muntok 2014	5
1.4 Luas Daerah menurut Jenis Penggunaan Tanah (ha) dan Kelurahan/Desa di Kecamatan Muntok 2014	6
 Bab II Pemerintahan	
2.1 Nama dan Alamat Kelurahan/Desa di Kecamatan Muntok 2014	11
2.2 Jumlah Wilayah Pencacahan, Dusun/Lingkungan, Rukun Warga dan Rukun Tetangga di Kecamatan Muntok 2014.....	12
2.3 Jumlah Perangkat Kelurahan dan Desa di Kecamatan Muntok 2014	13
2.4 Klasifikasi Kelurahan/Desa di Kecamatan Muntok 2014	14
2.5 Jumlah Penerimaan Bantuan Pembangunan Desa/kelurahan dan Swadaya Masyarakat menurut Kelurahan/Desa di Kecamatan Muntok 2014	15
2.6 Jumlah PNS/CPNS Menurut Jenis Kelamin dan Golongan di Kecamatan Muntok 2014.....	16
2.7 Jumlah Personal POLRI dan Jajaran Menurut Bidang di Kecamatan Muntok 2014.....	17

Bab III Penduduk dan Tenaga Kerja

3.1	Jumlah Penduduk Menurut Jenis Kelamin Menurut Kelurahan/Desa di Kecamatan Muntok 2014	21
3.2	Jumlah Rumah Tangga dan Rata-Rata Penduduk Menurut Kelurahan/Desa di Kecamatan Muntok 2014	22
3.3	Jumlah Penduduk Menurut Kewarganegaraan Menurut Kelurahan/Desa di Kecamatan Muntok 2014	23
3.4	Jumlah Penduduk Warga Negara Indonesia (WNI) Menurut Jenis Kelamin di Kecamatan Muntok 2014.....	24
3.5	Jumlah Penduduk Warga Negara Asing (WNA) Menurut Jenis Kelamin di Kecamatan Muntok 2014	25
3.6	Jumlah Penduduk WNI Keturunan Cina menurut Jenis Kelamin di Kecamatan Muntok 2014	26
3.7	Jumlah Kelahiran Menurut Jenis Kelamin per Kelurahan/Desa di Kecamatan Muntok 2014	27
3.8	Jumlah Kematian Menurut Jenis Kelamin per Kelurahan/Desa di Kecamatan Muntok 2014	28
3.9	Jumlah Penduduk yang Datang Menurut Jenis Kelamin per Kelurahan/Desa di Kecamatan Muntok 2014.....	29
3.10	Jumlah Penduduk yang Pindah Menurut Jenis Kelamin per Kelurahan/Desa di Kecamatan Muntok 2014	30

Bab IV Sosial

4.1.1	Jumlah Sekolah Taman Kanak-kanak Negeri dan Swasta Menurut Kelurahan/Desa di Kecamatan Muntok 2014	33
4.1.2	Jumlah Sekolah Dasar Negeri dan Swasta Menurut Kelurahan/Desa di Kecamatan Muntok 2014	34
4.1.3	Jumlah Sekolah Menengah Pertama Negeri dan Swasta Menurut Kelurahan/Desa di Kecamatan Muntok 2014	35
4.1.4	Jumlah Sekolah Menengah Atas Negeri dan Swasta Menurut Kelurahan/Desa di Kecamatan Muntok 2014.....	36

4.1.5	Jumlah Sekolah Menengah Kejuruan Negeri dan Swasta Menurut Kelurahan/Desa di Kecamatan Muntok 2014	37
4.1.6	Jumlah Sekolah Agama Islam Negeri Menurut Kelurahan/Desa di Kecamatan Muntok 2014	38
4.1.7	Jumlah Sekolah Agama Islam Swasta Menurut Kelurahan/Desa di Kecamatan Muntok 2014	39
4.1.8	Jumlah Murid Sekolah Taman Kanak-kanak Negeri Menurut Kelurahan/Desa di Kecamatan Muntok 2014.....	40
4.1.9	Jumlah Murid Sekolah Taman Kanak-kanak Swasta Menurut Kelurahan/Desa di Kecamatan Muntok 2014	41
4.1.10	Jumlah Murid Sekolah Dasar Negeri Menurut Kelurahan/Desa di Kecamatan Muntok 2014	42
4.1.11	Jumlah Murid Sekolah Dasar Swasta Menurut Kelurahan/Desa di Kecamatan Muntok 2014	43
4.1.12	Jumlah Murid Sekolah Menengah Pertama Negeri Menurut Kelurahan/Desa di Kecamatan Muntok 2014.....	44
4.1.13	Jumlah Murid Sekolah Menengah Pertama Swasta Menurut Kelurahan/Desa di Kecamatan Muntok 2014.....	45
4.1.14	Jumlah Murid Sekolah Menengah Atas Negeri Menurut Kelurahan/Desa di Kecamatan Muntok 2014.....	46
4.1.15	Jumlah Murid Sekolah Menengah Atas Swasta Menurut Kelurahan/Desa di Kecamatan Muntok 2014.....	47
4.1.16	Jumlah Murid Sekolah Menengah Kejuruan Negeri Menurut Kelurahan/Desa di Kecamatan Muntok 2014.....	48
4.1.17	Jumlah Murid Sekolah Menengah Kejuruan Swasta Menurut Kelurahan/Desa di Kecamatan Muntok 2014.....	49
4.1.18	Jumlah Murid Sekolah Agama Islam Negeri Menurut Kelurahan/Desa di Kecamatan Muntok 2014	50
4.1.19	Jumlah Murid Sekolah Agama Islam Swasta Menurut Kelurahan/Desa di Kecamatan Muntok 2014	51
4.1.20	Jumlah Guru Sekolah Taman Kanak-kanak Negeri Menurut Kelurahan/Desa di Kecamatan Muntok 2014	52
4.1.21	Jumlah Guru Sekolah Taman Kanak-kanak Swasta Menurut Kelurahan/Desa di Kecamatan Muntok 2014	53

4.1.22	Jumlah Guru Sekolah Dasar Negeri Menurut Kelurahan/Desa di Kecamatan Muntok 2014	54
4.1.23	Jumlah Guru Sekolah Dasar Swasta Menurut Kelurahan/Desa di Kecamatan Muntok 2014	55
4.1.24	Jumlah Guru Sekolah Menengah Pertama Negeri Menurut Kelurahan/Desa di Kecamatan Muntok 2014.....	56
4.1.25	Jumlah Guru Sekolah Menengah Pertama Swasta Menurut Kelurahan/Desa di Kecamatan Muntok 2014	57
4.1.26	Jumlah Guru Sekolah Menengah Atas Negeri Menurut Kelurahan/Desa di Kecamatan Muntok 2014.....	58
4.1.27	Jumlah Guru Sekolah Menengah Atas Swasta Menurut Kelurahan/Desa di Kecamatan Muntok 2014.....	59
4.1.28	Jumlah Guru Sekolah Menengah Kejuruan Negeri Menurut Kelurahan/Desa di Kecamatan Muntok 2014.....	60
4.1.29	Jumlah Guru Sekolah Menengah Kejuruan Swasta Menurut Kelurahan/Desa di Kecamatan Muntok 2014.....	61
4.1.30	Jumlah Guru Sekolah Agama Islam Negeri Menurut Kelurahan/Desa di Kecamatan Muntok 2014	62
4.1.31	Jumlah Guru Sekolah Agama Islam Swasta Menurut Kelurahan/Desa di Kecamatan Muntok 2014	63
4.1.32	Data Taman Pendidikan Alquran (TPA), Santri, serta Ustadz menurut Kelurahan/Desa di Kecamatan Muntok 2014	64
4.1.33	Jumlah Sekolah Luar Biasa (SLB) Negeri, Siswa, serta Guru Menurut Kelurahan/Desa di Kecamatan Muntok 2014	65
4.1.34	Jumlah Pendidikan Kesetaraan Menurut Kelurahan/Desa di Kecamatan Muntok 2014	66
4.1.35	Jumlah Murid Pendidikan Kesetaraan Menurut Kelurahan/Desa di Kecamatan Muntok 2014	67
4.1.36	Jumlah Tutor Pendidikan Kesetaraan Menurut Kelurahan/Desa di Kecamatan Muntok 2014	68
4.1.37	Jumlah Pendidikan Anak Usia Dini Menurut Kelurahan/Desa di Kecamatan Muntok 2014	69

4.1.38	Jumlah Peserta Didik Pendidikan Anak Usia Dini Menurut Kelurahan/Desa di Kecamatan Muntok 2014.....	70
4.1.39	Jumlah Tenaga Pendidik Pendidikan Anak Usia Dini Menurut Kelurahan/Desa di Kecamatan Muntok 2014.....	71
4.2.1	Jumlah Fasilitas dan Sarana Kesehatan di Kecamatan Muntok 2014	72
4.2.2	Jumlah Tenaga Kesehatan Menurut Kelurahan/Desa di Kecamatan Muntok 2014	73
4.2.3	Jumlah Puskesmas dan Posyandu Menurut Kelurahan/Desa di Kecamatan Muntok 2014	74
4.2.4	Jumlah Sarana Penunjang Kesehatan di Kecamatan Muntok 2014	75
4.2.5	Jumlah PPKBD, PPLKB, PLKB dan Klinik KB di Kecamatan Muntok 2014	76
4.2.6	Pembinaan Peserta KB Aktif menurut Metode Kontrasepsi per Kelurahan/Desa di Kecamatan Muntok 2014	77
4.2.7	Jumlah Akseptor KB Baru menurut Metode Kontrasepsi per Kelurahan/Desa di Kecamatan Muntok 2014	79
4.2.8	Jumlah Pasangan Usia Subur (PUS) Berdasarkan Umur Istri yang Hamil dan Peserta KB per Kelurahan/Desa di Kecamatan Muntok 2014	81
4.3.1	Jumlah Fasilitas Tempat Peribadatan Menurut Kelurahan/Desa di Kecamatan Muntok 2014	82
4.3.2	Jumlah Pemeluk Agama per Kelurahan/Desa di Kecamatan Muntok 2014	84
4.3.3	Jumlah Majelis Taklim, Jemaah dan Mukthamar menurut Kelurahan/Desa di Kecamatan Muntok 2014	85
4.3.4	Jumlah Kejadian Cerai Menurut Kelurahan/Desa di Kecamatan Muntok 2014	86

4.3.5	Jumlah Jemaah Haji yang Diberangkatkan ke Tanah Suci Menurut Kelurahan/Desa di Kecamatan Muntok 2014	87
4.4.1	Jumlah Bangunan Tempat Tinggal menurut Tipe/Jenis Perumahan per Kelurahan/Desa di Kecamatan Muntok 2014	88
4.4.2	Jumlah Keluarga Menurut Tingkat Kesejahteraan per Kelurahan/Desa di Kecamatan Muntok 2014	89
4.4.3	Jumlah Kejadian Tindak Kejahatan di Kecamatan Muntok Tahun 2014	90
 Bab V Pertanian		
5.1	Potensi dan Luas Potensi Lahan di Kecamatan Muntok 2014	93
5.2	Luas Panen, Luas Tak Berhasil dan Luas Penanaman Baru Padi Sawah di Kecamatan Muntok 2014.....	94
5.3	Luas Panen, Luas Tak Berhasil dan Luas Penanaman Baru Padi Ladang di Kecamatan Muntok 2014.....	95
5.4	Luas Panen dan Produksi Tanaman Padi dan Palawija di Kecamatan Muntok 2014	96
5.5	Luas Panen dan Produksi Tanaman Sayuran di Kecamatan Muntok 2014	97
5.6	Jumlah Pohon dan Produksi Buah-Buahan di Kecamatan Muntok 2014	98
5.7	Jumlah Kelas Kemampuan Kelompok Tani di Kecamatan Muntok 2014	99
5.8	Jumlah Pengeluaran Ternak (ekor) di Kecamatan Muntok 2014.....	100
5.9	Jumlah Pemasukan Ternak (ekor) di Kecamatan Muntok 2014.....	101
5.10	Jumlah Produksi Telur di Kecamatan Muntok 2014.....	102
5.11	Jumlah Produksi Daging (kg) di Kecamatan Muntok 2014.....	103

5.12	Jumlah Populasi Ternak (ekor) di Kecamatan Muntok 2014.....	104
5.13	Jumlah Produksi Ikan Laut dan Nilainya di Kecamatan Muntok 2011-2014.....	105
5.14	Jumlah Nelayan dan Perahu/Kapal Penangkap Ikan Laut di Kecamatan Muntok 2011-2014	106
5.15	Jumlah Rumah Tangga Perikanan Tangkap, Budidaya, Pengolahan dan Pengumpul di Kecamatan Muntok 2011-2014	107

Bab VI Industri, Pertambangan, Listrik, dan Air Minum

6.1	Jumlah Perusahaan/Usaha Industri menurut Kelurahan/Desa di Kecamatan Muntok 2014	111
6.2	Jumlah Penerangan yang Digunakan Rumah Tangga menurut Kelurahan/Desa di Kecamatan Muntok 2014	112
6.3	Jumlah Rumah Tangga Menurut Sumber Air dan Kelurahan/Desa di Kecamatan Muntok 2014.....	113

Bab VII Perhubungan dan Komunikasi

7.1	Panjang Jalan Menurut Jenis Jalan dan Jenis Permukaan di Kecamatan Muntok 2014	117
7.2	Jumlah Sarana Angkutan Darat menurut Jenis Angkutan di Kecamatan Muntok 2014	118
7.3	Jumlah Surat yang Dikirim menurut Jenis Surat Di Kecamatan Muntok 2014.....	119
7.4	Jumlah Surat yang Diterima menurut Jenis Surat di Kecamatan Muntok 2014.....	120
7.5	Jumlah Warnet dan Tower Telepon Seluler per Kelurahan/Desa di Kecamatan Muntok 2014	121

Bab VIII Perdagangan, Koperasi dan Jasa-Jasa

8.1	Jumlah Pasar (Aktif) dan Swalayan Menurut Kelurahan/Desa di Kecamatan Muntok 2014	125
-----	---	-----

8.2	Jumlah Usaha Perdagangan Makanan dan Non Makanan Menurut Kelurahan/Desa di Kecamatan Muntok 2014	126
8.3	Jumlah Restoran, Rumah Makan dan Katering Menurut Kelurahan/Desa di Kecamatan Muntok 2014	127
8.4	Jumlah Usaha Jasa Pangkas Rambut dan Salon Kecantikan Menurut Kelurahan/Desa di Kecamatan Muntok 2014	128
8.5	Jumlah Usaha Jasa Percetakan Menurut Kelurahan/Desa di Kecamatan Muntok 2014	129
8.6	Jumlah Usaha Jasa Akomodasi (Losmen, Penginapan, Hotel) Menurut Kelurahan/Desa di Kecamatan Muntok 2014	130
8.7	Jumlah Koperasi/KUD dan Anggota Menurut Kelurahan/Desa di Kecamatan Muntok 2014	131

Bab IX Keuangan dan Harga-harga

9.1	Jumlah Penerimaan Uang PBB dan Retribusi Menurut Kelurahan/Desa di Kecamatan Muntok 2014	135
9.2	Jumlah Wajib Pajak, Target dan Realisasi Penerimaan PBB Menurut Kelurahan/Desa di Kecamatan Muntok 2014	136
9.3	Jumlah Lembaga Keuangan Menurut Kelurahan/Desa di Kecamatan Muntok 2014	137
9.4	Rata-rata Harga Beberapa Bahan Pokok per Bulan di Kecamatan Muntok 2014	138

DAFTAR GAMBAR

	Halaman
Bab I Geografis	
1.1 Curah Hujan Bulanan di Wilayah Kabupaten Bangka Barat 2014	7
1.2 Temperatur Rata-rata Bulanan (°C) di Wilayah Kabupaten Bangka Barat 2014	8



BAB 1

GEOGRAFIS



Tabel 1.1 Karakteristik Geografis Daerah Kawasan/Daratan menurut Kelurahan/Desa di Kecamatan Muntok 2014

Kelurahan/Desa	Letak Geografis
(1)	(2)
Belo laut	Dataran dan Pesisir
Air belo	Dataran dan Pesisir
Sungai Baru	Dataran dan Pesisir
Sungai Daeng	Dataran
Tanjung	Dataran dan Pesisir
Air putih	Dataran dan Pesisir
Air limau	Dataran dan Pesisir

Sumber : Kantor Kecamatan Muntok

Tabel 1.2 Jarak Ibukota Kecamatan Muntok ke Ibukota Kabupaten dan Jarak Kelurahan/Desa ke Ibukota Kecamatan di Kecamatan Muntok 2014

Kelurahan/Desa	Jarak ke Ibukota Kabupaten (km)	Jarak ke Ibukota Kecamatan (km)
(1)	(2)	(3)
Muntok - Muntok	-	-
Belo laut	4	4
Air belo	8	8
Sungai baru	6	2
Sungai daeng	4,5	1
Tanjung	1	1
Air putih	13	13
Air limau	10	18

Sumber: Kantor Kecamatan Muntok

Tabel 1.3 Luas Daerah Menurut Kelurahan/Desa
di Kecamatan Muntok
2014

Kelurahan/Desa	Luas Desa/Kelurahan (km ²)
(1)	(2)
Belo laut	80
Air Belo	85
Sungai Baru	3
Sungai Daeng	30
Tanjung	24
Air putih	122
Air limau	70
Jumlah	414

Sumber: Kantor Kecamatan Muntok

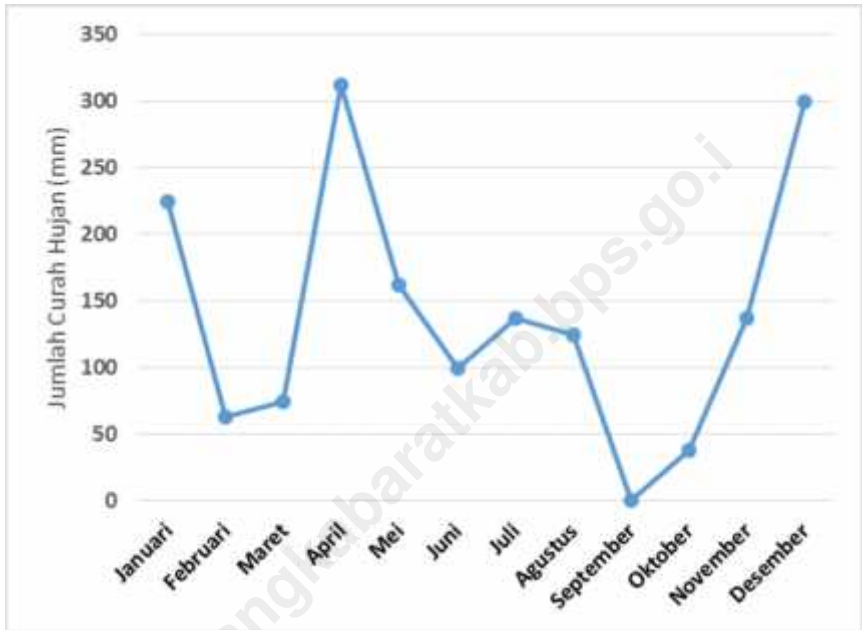
Tabel 1.4 Luas Daerah menurut Jenis Penggunaan Tanah (ha) dan Kelurahan/Desa di Kecamatan Muntok 2014

Kelurahan/Desa	Bangunan/ Pekarangan	Tanah Kering	Lainnya	Jumlah
(1)	(2)	(3)	(4)	(5)
Belo laut	6 700	1 260	-	8 000
Air belo	5 323	3 150	27	8 500
Sungai baru	2,60	0,40	-	300
Sungai daeng	2 500	500	-	3 000
Tanjung	1 920	480	-	2 400
Air putih	1 700	3 000	7 500	12 200
Air limau	1 600	300	5 100	7 000
Jumlah	20 003	10 454	12 627	41 400

Sumber: Kantor Kecamatan Muntok

Gambar 1.1

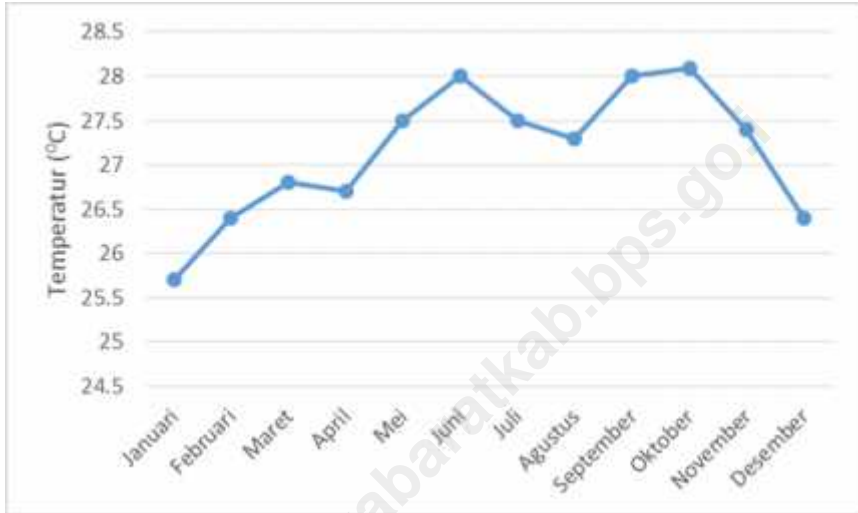
**Curah Hujan Bulanan
di Wilayah Kabupaten Bangka Barat
2014**



Sumber: Badan Meteorologi, Klimatologi, dan Geofisika Kota Pangkalpinang

Gambar 1.2

Temperatur Rata-rata Bulanan (°C)
di Wilayah Kabupaten Bangka Barat
2014



Sumber: Badan Meteorologi, Klimatologi, dan Geofisika Kota Pangkalpinang



BAB 2

PEMERINTAHAN



Tabel 2.2 Jumlah Wilayah Pencacahan, Dusun/Lingkungan, Rukun Warga dan Rukun Tetangga di Kecamatan Muntok 2014

Kelurahan/Desa	Blok Sensus Biasa	Kepala Urusan	RW/ Rukun Warga	RT/ Rukun Tetangga
(1)	(2)	(3)	(4)	(5)
Belo laut	32	7	3	32
Air belo	12	5	3	8
Sungai baru	24	3	7	22
Sungai daeng	25	3	8	25
Tanjung	47	4	15	44
Air putih	7	5	-	-
Air limau	2	3	-	-
Jumlah				
2014	149	30	36	131
2013	140	27	36	132
2012	140	26	33	130

Sumber: Kantor Kecamatan Muntok

Tabel 2.3 Jumlah Perangkat Kelurahan dan Desa di Kecamatan Muntok 2014

Perangkat Kelurahan

Desa	Lurah	Seklur	Kasi Ekbang	Kasi Pemerintahan	Kasi Kesejah. Masy.	Kasi Pel. Umum
(1)	(2)	(3)	(4)	(5)	(6)	(7)
Tanjung	1	-	-	1	-	-
Sungai daeng	1	-	-	-	-	-
Sungai baru	1	-	-	-	1	1
Jumlah	2013	3	-	1	1	1
	2012	3	1	3	-	-
	2011	3	1	3	-	-

Perangkat Desa

Desa	Kades	Sekdes	Kasi Ekbang	Kasi Pemerintahan	Kasi Pel. Umum	Kadus
(1)	(2)	(3)	(4)	(5)	(6)	(7)
Air limau	1	1	1	1	1	2
Air belo	1	1	1	1	1	7
Belo laut	1	1	1	1	1	7
Air putih	1	1	1	1	1	5
Jumlah	2013	4	4	4	4	21
	2012	4	4	4	4	16
	2011	4	4	4	4	17

Sumber: Kantor Kecamatan Muntok

Tabel 2.4

**Klasifikasi Kelurahan/Desa
di Kecamatan Muntok
2014**

Kelurahan/Desa	Klasifikasi Desa		
	Persiapan	Swadaya	Swakarya
(1)	(2)	(3)	(4)
Belo laut	-	1	-
Air belo	-	1	-
Sungai baru	-	1	-
Sungai daeng	-	1	-
Tanjung	-	1	-
Air putih	-	1	-
Air limau	-	1	-
Jumlah	-	7	-

Sumber: Kantor Kecamatan Muntok

Tabel 2.5 Jumlah Penerimaan Bantuan Pembangunan dan Swadaya Masyarakat Menurut Kelurahan/Desa di Kecamatan Muntok 2014

Kelurahan/ Desa	Sumber Dana (Juta Rupiah)				Jumlah
	Bantuan Pusat	Bantuan Propinsi	Bantuan Kab.	Swadaya Masy.	
(1)	(2)	(3)	(4)	(5)	(6)
Belo laut	-	109,8	-	-	109,8
Air belo	-	78,6	128	-	206,6
Sungai baru	-	-	-	-	-
Sungaidaeng	-	-	-	-	-
Tanjung	-	-	-	-	-
Air putih	-	94,2	137,40	-	231,60
Air limau	-	70,80	-	-	70,80
Jumlah 2014	-	274,80	265,40	-	618,80
2013	-	-	267,60	18,70	1 458,81
2012	937,87	99,30	267,60	18,70	1 323,49

Sumber: Kantor Kecamatan Muntok

Tabel 2.6 Jumlah PNS/CPNS Menurut Jenis Kelamin dan Golongan di Kecamatan Muntok 2014

Golongan	Jenis Kelamin		Jumlah	
	Laki-Laki	Perempuan		
(1)	(2)	(3)	(4)	
I	2	-	2	
II	178	254	432	
III	318	319	637	
IV	104	61	165	
Jumlah	2014	602	634	1 236
	2013	590	624	1 214
	2012	685	803	1 488

Sumber: Badan Kepegawaian Daerah Kabupaten Bangka Barat

Tabel 2.7 Jumlah Personal POLRI dan Jajaran Menurut Bidang di Kecamatan Muntok 2014

Bidang		Jumlah
(1)		(2)
Kapolsek		-
Kasium		-
Reskrim		-
Baurpulbaket		-
SPK		-
Lantas		-
Binmas		-
Provos		-
Pos Subsektor Pasar Muntok		-
Pos Subsektor Tanjung Kalian		-
Jumlah		-
2014		-
2013		24
2012		24

Sumber: Kepolisian Sektor Kecamatan Muntok

Keterangan: Data tidak tersedia



BAB 3

PENDUDUK DAN TENAGA KERJA



Tabel 3.1 Jumlah Penduduk Menurut Jenis Kelamin Menurut Kelurahan/Desa di Kecamatan Muntok 2014

Kelurahan/Desa	Laki-laki	Perempuan	Jumlah	
(1)	(2)	(3)	(4)	
Belo laut	4 415	4 377	8 792	
Air belo	1 885	1 807	3 692	
Sungai baru	3 437	3 287	6 724	
Sungai daeng	3 604	3 729	7 333	
Tanjung	7 182	7 142	14 324	
Air putih	838	827	1 665	
Air limau	1 291	1 265	2 556	
Jumlah				
	2014	22 652	22 434	45 086
	2013	24 252	20 750	42 002
	2012	24 254	21 847	43 742

Sumber: Kantor Kecamatan Muntok

Tabel 3.2 Jumlah Rumah Tangga dan Rata-rata Penduduk Menurut Kelurahan/Desa di Kecamatan Muntok 2014

Kelurahan/Desa		Jumlah Penduduk	Jumlah Rumah Tangga	Rata-rata Penduduk per RT
(1)		(2)	(3)	(4)
Belo laut		8 792	2 714	3,23
Air belo		3 692	1 131	3,26
Sungai baru		6 724	3 009	2,23
Sungai daeng		7 333	1 581	4,63
Tanjung		14 324	4 815	2,97
Air putih		1 665	831	2,00
Air limau		2 556	710	3,60
Jumlah	2014	22 652	22 434	1.01
	2013	42 002	14 568	2,88
	2012	47 848	14 189	3,37

Sumber: Kantor Kecamatan Muntok

Tabel 3.3 Jumlah Penduduk Menurut Kewarganegaraan Per Kelurahan/Desa di Kecamatan Muntok 2014

Kelurahan/Desa		W N I	W N A	Jumlah
(1)		(2)	(3)	(4)
Belo laut		8 792	-	8 792
Air belo		3 692	-	3 692
Sungai baru		6 722	2	6 724
Sungai daeng		7 333	-	7 333
Tanjung		14 324	-	14 324
Air putih		1 665	-	1 665
Air limau		2 556	-	2 556
Jumlah	2014	45 084	2	45 086
	2013	42 002	-	42 002
	2012	47 846	2	47 848

Sumber: Kantor Kecamatan Muntok

Tabel 3.4 Jumlah Penduduk Warga Negara Indonesia (WNI) Menurut Jenis Kelamin di Kecamatan Muntok 2014

Kelurahan/Desa		Laki-laki	Perempuan	Jumlah
(1)		(2)	(3)	(4)
Belo laut		4 531	4 261	8 792
Air belo		1 920	1 772	3 692
Sungai baru		3 457	3 267	6 724
Sungai daeng		3 622	3 711	7 333
Tanjung		7 145	7 179	14 324
Air putih		855	810	1 665
Air limau		1324	1232	2 556
Jumlah	2014	22 894	22 192	45 086
	2013	21 252	20 750	42 002
	2012	24 252	23 594	47 846

Sumber: Kantor Kecamatan Muntok

Tabel 3.5 Jumlah Penduduk Warga Negara Asing (WNA) Menurut Jenis Kelamin di Kecamatan Muntok 2014

Kelurahan/Desa	Laki-laki	Perempuan	Jumlah	
(1)	(2)	(3)	(4)	
Belo laut	-	-	-	
Air belo	-	-	-	
Sungai baru	1	1	2	
Sungai daeng	-	-	-	
Tanjung	-	-	-	
Air putih	-	-	-	
Air limau	-	-	-	
Jumlah				
	2014	1	1	2
	2013	1	1	2
	2012	2	2	4

Sumber: Kantor Kecamatan Muntok

Tabel 3.6 Jumlah Penduduk WNI Keturunan Cina Menurut Jenis Kelamin di Kecamatan Muntok 2014

Kelurahan/Desa	Laki-laki	Perempuan	Jumlah
(1)	(2)	(3)	(4)
Belo laut	258	247	505
Air belo	22	19	41
Sungai baru	127	130	257
Sungai daeng	564	541	1 105
Tanjung	1 512	1 696	3 208
Air putih	234	230	464
Air limau	43	34	77
Jumlah	2 760	2 897	5 657

Sumber: Kantor Kecamatan Muntok

Tabel 3.7 Jumlah Kelahiran Menurut Jenis Kelamin per Kelurahan/Desa di Kecamatan Muntok 2014

Kelurahan/Desa	Laki-laki	Perempuan	Jumlah	
(1)	(2)	(3)	(4)	
Belo laut	12	8	20	
Air belo	2	1	3	
Sungai baru	15	2	17	
Sungai daeng	2	3	5	
Tanjung	6	6	12	
Air putih	1	1	2	
Air limau	4	2	6	
Jumlah				
	2014	42	23	65
	2013	123	129	252
	2012	318	276	594

Sumber: Kantor Kecamatan Muntok

Tabel 3.8 Jumlah Kematian Menurut Jenis kelamin per Kelurahan/Desa di Kecamatan Muntok 2014

Kelurahan/Desa	Laki-laki	Perempuan	Jumlah	
(1)	(2)	(3)	(4)	
Belo laut	1	1	2	
Air belo	13	2	15	
Sungai baru	5	5	10	
Sungai daeng	0	0	0	
Tanjung	0	5	5	
Air putih	2	0	2	
Air limau	1	1	2	
Jumlah				
	2014	22	14	36
	2013	24	15	39
	2012	85	102	187

Sumber: Kantor Kecamatan Muntok

Tabel 3.9

**Jumlah Penduduk yang Datang
Menurut Jenis Kelamin per Kelurahan/Desa
di Kecamatan Muntok
2014**

Kelurahan/Desa	Laki-laki	Perempuan	Jumlah	
(1)	(2)	(3)	(4)	
Belo laut	12	6	18	
Air belo	3	4	7	
Sungai baru	0	0	0	
Sungai daeng	8	8	16	
Tanjung	2	0	2	
Air putih	1	1	2	
Air limau	6	1	7	
Jumlah				
	2014	32	20	52
	2013	108	118	226
	2012	481	447	928

Sumber: Kantor Kecamatan Muntok

Tabel 3.10 Jumlah Penduduk yang Pindah Menurut Jenis Kelamin per Kelurahan/Desa di Kecamatan Muntok 2014

Kelurahan/Desa	Laki-laki	Perempuan	Jumlah	
(1)	(2)	(3)	(4)	
Belo laut	7	7	14	
Air belo	7	3	10	
Sungai baru	2	0	2	
Sungai daeng	9	5	14	
Tanjung	1	1	2	
Air putih	0	2	2	
Air limau	1	1	2	
Jumlah				
	2014	27	19	46
	2013	80	76	156
	2012	549	517	1 006

Sumber: Kantor Kecamatan Muntok



BAB 4

SOSIAL



Tabel 4.1.1 Jumlah Sekolah Taman Kanak-kanak Negeri dan Swasta Menurut Kelurahan/Desa di Kecamatan Muntok 2014

Kelurahan/Desa		Negeri	Swasta	Jumlah
(1)		(2)	(3)	(4)
Belo laut		2	-	2
Air belo		-	1	1
Sungai baru		1	2	3
Sungai daeng		-	2	2
Tanjung		-	2	2
Air putih		1	-	1
Air limau		-	-	-
Jumlah	2014	4	7	11
	2013	3	5	8
	2012	3	5	8

Sumber: UPTD Pendidikan Kecamatan Muntok

Tabel 4.1.2 Jumlah Sekolah Dasar Negeri dan Swasta Menurut Kelurahan/Desa di Kecamatan Muntok 2014

Kelurahan/Desa		Negeri	Swasta	Jumlah
(1)		(2)	(3)	(4)
Belo laut		5	-	5
Air belo		3	1	4
Sungai baru		2	1	3
Sungai daeng		4	1	5
Tanjung		5	2	7
Air putih		3	-	3
Air limau		1	-	1
Jumlah	2014	23	5	28
	2013	22	3	25
	2012	22	3	25

Sumber: UPTD Pendidikan Kecamatan Muntok

Tabel 4.1.3 Jumlah Sekolah Menengah Pertama Negeri dan Swasta Menurut Kelurahan/Desa di Kecamatan Muntok 2014

Kelurahan/Desa	Negeri	Swasta	Jumlah	
(1)	(2)	(3)	(4)	
Belo laut	2	1	3	
Air belo	-	-	-	
Sungai baru	1	-	1	
Sungai daeng	1	1	2	
Tanjung	1	-	1	
Air putih	1	-	1	
Air limau	-	-	-	
Jumlah				
	2014	6	2	8
	2013	6	2	8
	2012	5	2	7

Sumber: UPTD Pendidikan Kecamatan Muntok

Tabel 4.1.4 Jumlah Sekolah Menengah Umum Negeri dan Swasta Menurut Kelurahan/Desa di Kecamatan Muntok 2014

Kelurahan/Desa		Negeri	Swasta	Jumlah
(1)		(2)	(3)	(4)
Belo laut		1	1	2
Air belo		-	-	-
Sungai baru		-	-	-
Sungai daeng		-	-	-
Tanjung		-	-	-
Air putih		-	-	-
Air limau		-	-	-
Jumlah	2014	1	1	2
	2013	1	1	2
	2012	1	1	2

Sumber: UPTD Pendidikan Kecamatan Muntok

Tabel 4.1.5 Jumlah Sekolah Menengah Kejuruan Negeri dan Swasta Menurut Kelurahan/Desa di Kecamatan Muntok 2014

Kelurahan/Desa	Negeri	Swasta	Jumlah
(1)	(2)	(3)	(4)
Belo laut	-	2	2
Air belo	1	-	1
Sungai baru	-	-	-
Sungai daeng	-	1	1
Tanjung	-	-	-
Air putih	-	-	-
Air limau	-	-	-
Jumlah			
2014	1	3	4
2013	1	3	4
2012	1	3	4

Sumber: UPTD Pendidikan Kecamatan Muntok

Tabel 4.1.6

**Jumlah Sekolah Agama Islam Negeri
Menurut Kelurahan/Desa di Kecamatan Muntok
2014**

Kelurahan/Desa	Ibtidayah	Tsanawiyah	Aliyah	Pesantren	Jumlah	
(1)	(2)	(3)	(4)	(5)	(6)	
Belo laut	-	-	-	-	-	
Air belo	-	-	-	-	-	
Sungai baru	-	-	-	-	-	
Sungai daeng	-	-	1	-	1	
Tanjung	-	-	-	-	-	
Air putih	-	-	-	-	-	
Air limau	-	-	-	-	-	
Jumlah	2014	-	-	1	-	1
	2013	-	-	1	-	1
	2012	-	-	1	-	1

Sumber: UPTD Pendidikan Kecamatan Muntok

Tabel 4.1.7 Jumlah Sekolah Agama Islam Swasta Menurut Kelurahan/Desa di Kecamatan Muntok 2014

Kelurahan/Desa	Ibtidayah	Tsanawiyah	Aliyah	Pesantren	Jumlah	
(1)	(2)	(3)	(4)	(5)	(6)	
Belo laut	-	-	-	-	-	
Air belo	-	-	-	-	-	
Sungai baru	-	-	-	-	-	
Sungai daeng	1	1	-	-	2	
Tanjung	-	-	-	-	-	
Airputih	-	-	-	-	-	
Airlimau	-	-	-	-	-	
Jumlah	2014	1	1	-	-	2
	2013	1	1	-	-	2
	2012	1	1	-	-	2

Sumber: UPTD Pendidikan Kecamatan Muntok

Tabel 4.1.8 Jumlah Murid Sekolah Taman Kanak-kanak Negeri Menurut Kelurahan/Desa di Kecamatan Muntok 2014

Kelurahan/Desa	Laki-laki	Perempuan	Jumlah	
(1)	(2)	(3)	(4)	
Belo laut	39	26	65	
Airbelo	-	-	-	
Sungaibaru	89	94	183	
Sungaidaeng	-	-	-	
Tanjung	-	-	-	
Airputih	4	3	7	
Airlimau	-	-	-	
Jumlah				
	2014	132	123	255
	2013	99	90	189
	2012	99	90	189

Sumber: UPTD Pendidikan Kecamatan Muntok

Tabel 4.1.9 Jumlah Murid Sekolah Taman Kanak-kanak Swasta Menurut Kelurahan/Desa di Kecamatan Muntok 2014

Kelurahan/Desa	Laki-laki	Perempuan	Jumlah	
(1)	(2)	(3)	(4)	
Belolaut	-	-	-	
Airbelo	21	18	39	
Sungaibaru	85	85	170	
Sungaidaeng	141	130	271	
Tanjung	89	64	153	
Airputih	-	-	-	
Airlimau	-	-	-	
Jumlah				
	2014	336	297	633
	2013	400	345	745
	2012	391	385	776

Sumber: UPTD Pendidikan Kecamatan Muntok

Tabel 4.1.10

**Jumlah Murid Sekolah Dasar Negeri
Menurut Kelurahan/Desa di Kecamatan Muntok
2014**

Kelurahan/Desa	Laki-laki	Perempuan	Jumlah	
(1)	(2)	(3)	(4)	
Belolaut	412	427	839	
Airbelo	401	352	753	
Sungaibaru	310	283	593	
Sungaidaeng	537	523	1 060	
Tanjung	514	426	940	
Airputih	204	161	365	
Airlimau	91	91	182	
Jumlah				
	2014	2 469	2 263	4 732
	2013	2 368	2 127	4 495
	2012	2 387	2 188	4 575

Sumber: UPTD Pendidikan Kecamatan Muntok

Tabel 4.1.11 Jumlah Murid Sekolah Dasar Swasta Menurut Kelurahan/Desa di Kecamatan Muntok 2014

Kelurahan/Desa	Laki-laki	Perempuan	Jumlah	
(1)	(2)	(3)	(4)	
Belolaut	-	-	-	
Airbelo	-	-	-	
Sungaibaru	-	-	-	
Sungaidaeng	174	133	307	
Tanjung	387	372	759	
Airputih	-	-	-	
Airlimau	-	-	-	
Jumlah				
	2014	561	505	1 066
	2013	551	509	1 060
	2012	527	518	1 045

Sumber: UPTD Pendidikan Kecamatan Muntok

Tabel 4.1.12 Jumlah Murid Sekolah Menengah Pertama Negeri Menurut Kelurahan/Desa di Kecamatan Muntok 2014

Kelurahan/Desa	Laki-laki	Perempuan	Jumlah	
(1)	(2)	(3)	(4)	
Belolaut	182	174	356	
Airbelo	-	-	-	
Sungaibaru	218	173	391	
Sungaidaeng	326	374	700	
Tanjung	139	147	286	
Airputih	56	66	122	
Airlimau	-	-	-	
Jumlah				
	2014	921	934	1 855
	2013	738	836	1 574
	2012	709	781	1 490

Sumber: UPTD Pendidikan Kecamatan Muntok

Tabel 4.1.13 Jumlah Murid Sekolah Menengah Pertama Swasta Menurut Kelurahan/Desa di Kecamatan Muntok 2014

Kelurahan/Desa	Laki-laki	Perempuan	Jumlah
(1)	(2)	(3)	(4)
Belolaut	73	34	107
Airbelo	-	-	-
Sungaibaru	-	-	-
Sungaidaeng	54	65	119
Tanjung	-	-	-
Airputih	-	-	-
Airlimau	-	-	-
Jumlah			
2014	127	99	226
2013	111	78	189
2012	102	78	180

Sumber: UPTD Pendidikan Kecamatan Muntok

Tabel 4.1.14 Jumlah Murid Sekolah Menengah Atas Negeri Menurut Kelurahan/Desa di Kecamatan Muntok 2014

Kelurahan/Desa		Laki-laki	Perempuan	Jumlah
(1)		(2)	(3)	(4)
Belolaut		157	295	452
Airbelo		-	-	-
Sungaibaru		-	-	-
Sungaidaeng		-	-	-
Tanjung		-	-	-
Airputih		-	-	-
Airlimau		-	-	-
Jumlah	2014	157	295	452
	2013	159	256	415
	2012	150	256	406

Sumber: UPTD Pendidikan Kecamatan Muntok

Tabel 4.1.15 Jumlah Murid Sekolah Menengah Atas Swasta Menurut Kelurahan/Desa di Kecamatan Muntok 2014

Kelurahan/Desa	Laki-laki	Perempuan	Jumlah	
(1)	(2)	(3)	(4)	
Belolaut	38	13	51	
Airbelo	-	-	-	
Sungaibaru	-	-	-	
Sungaidaeng	-	-	-	
Tanjung	-	-	-	
Airputih	-	-	-	
Airlimau	-	-	-	
Jumlah				
	2014	38	13	51
	2013	36	14	50
	2012	36	14	50

Sumber: UPTD Pendidikan Kecamatan Muntok

Tabel 4.1.16 Jumlah Murid Sekolah Menengah Kejuruan Negeri Menurut Kelurahan/Desa di Kecamatan Muntok 2014

Kelurahan/Desa	Laki-laki	Perempuan	Jumlah	
(1)	(2)	(3)	(4)	
Belolaut	-	-	-	
Airbelo	282	270	462	
Sungaibaru	-	-	-	
Sungaidaeng	-	-	-	
Tanjung	-	-	-	
Airputih	-	-	-	
Airlimau	-	-	-	
Jumlah				
	2014	282	270	462
	2013	231	218	449
	2012	235	221	456

Sumber: UPTD Pendidikan Kecamatan Muntok

Tabel 4.1.17 Jumlah Murid Sekolah Menengah Kejuruan Swasta Menurut Kelurahan/Desa di Kecamatan Muntok 2014

Kelurahan/Desa	Laki-laki	Perempuan	Jumlah
(1)	(2)	(3)	(4)
Belolaut	328	221	549
Airbelo	-	-	-
Sungaibaru	-	-	-
Sungaidaeng	50	33	83
Tanjung	-	-	-
Airputih	-	-	-
Airlimau	-	-	-
Jumlah			
2014	378	254	632
2013	410	273	683
2012	386	275	661

Sumber: UPTD Pendidikan Kecamatan Muntok

Tabel 4.1.18

**Jumlah Murid Sekolah Agama Islam Negeri
Menurut Kelurahan/Desa di Kecamatan Muntok
2014**

Kelurahan/Desa	Ibtidayah	Tsanawiyah	Aliyah	Pesantren	Jumlah
(1)	(2)	(3)	(4)	(5)	(6)
Belolaut	-	-	-	-	-
Airbelo	-	-	-	-	-
Sungaibaru	-	-	-	-	-
Sungaidaeng	-	-	100	-	100
Tanjung	-	-	-	-	-
Airputih	-	-	-	-	-
Airlimau	-	-	-	-	-
Jumlah					
2014	-	-	100	-	100
2013	-	-	99	-	99
2012	-	-	99	-	99

Sumber: UPTD Pendidikan Kecamatan Muntok

Tabel 4.1.19 Jumlah Murid Sekolah Agama Islam Swasta Menurut Kelurahan/Desa di Kecamatan Muntok 2014

Kelurahan/Desa	Ibtidayah	Tsanawiyah	Aliyah	Pesantren	Jumlah	
(1)	(2)	(3)	(4)	(5)	(6)	
Belolaut	-	-	-	-	-	
Airbelo	-	-	-	-	-	
Sungaibaru	-	-	-	-	-	
Sungaidaeng	138	120	-	-	157	
Tanjung	-	-	-	-	-	
Airputih	-	-	-	-	-	
Airlimau	-	-	-	-	-	
Jumlah						
	2014	138	120	-	-	258
	2013	102	55	-	-	157
	2012	74	43	-	-	117

Sumber: UPTD Pendidikan Kecamatan Muntok

Tabel 4.1.20 Jumlah Guru Sekolah Taman Kanak-kanak Negeri Menurut Kelurahan/Desa di Kecamatan Muntok 2014

Kelurahan/Desa	Laki-laki	Perempuan	Jumlah
(1)	(2)	(3)	(4)
Belolaut	-	6	6
Airbelo	-	-	-
Sungaibaru	-	12	12
Sungaidaeng	-	-	-
Tanjung	-	-	-
Airputih	-	2	2
Airlimau	-	-	-
Jumlah			
	2014	-	20
	2013	2	20
	2012	2	20

Sumber: UPTD Pendidikan Kecamatan Muntok

Tabel 4.1.21 Jumlah Guru Sekolah Taman Kanak-kanak Swasta Menurut Kelurahan/Desa di Kecamatan Muntok 2014

Kelurahan/Desa	Laki-laki	Perempuan	Jumlah	
(1)	(2)	(3)	(4)	
Belolaut	-	-	-	
Airbelo	-	8	8	
Sungaibaru	1	13	14	
Sungaidaeng	-	17	17	
Tanjung	-	6	6	
Airputih	-	-	-	
Airlimau	-	-	-	
Jumlah				
	2014	1	44	45
	2013	2	47	49
	2012	2	47	49

Sumber: UPTD Pendidikan Kecamatan Muntok

Tabel 4.1.22

**Jumlah Guru Sekolah Dasar Negeri
Menurut Kelurahan/Desa di Kecamatan Muntok
2014**

Kelurahan/Desa	Laki-laki	Perempuan	Jumlah	
(1)	(2)	(3)	(4)	
Belolaut	15	41	56	
Airbelo	10	26	36	
Sungaibaru	5	19	24	
Sungaidaeng	8	38	46	
Tanjung	4	40	44	
Airputih	10	19	29	
Airlimau	1	9	10	
Jumlah				
	2014	53	192	245
	2013	89	242	332
	2012	71	213	284

Sumber: UPTD Pendidikan Kecamatan Muntok

Tabel 4.1.23 Jumlah Guru Sekolah Dasar Swasta Menurut Kelurahan/Desa di Kecamatan Muntok 2014

Kelurahan/Desa	Laki-laki	Perempuan	Jumlah
(1)	(2)	(3)	(4)
Belolaut	-	-	-
Airbelo	-	8	8
Sungaibaru	-	-	-
Sungaidaeng	-	12	12
Tanjung	6	26	32
Airputih	-	-	-
Airlimau	-	-	-
Jumlah			
2014	6	46	52
2013	9	43	52
2012	4	36	40

Sumber: UPTD Pendidikan Kecamatan Muntok

Tabel 4.1.24 Jumlah Guru Sekolah Menengah Pertama Negeri Menurut Kelurahan/Desa di Kecamatan Muntok 2014

Kelurahan/Desa	Laki-laki	Perempuan	Jumlah
(1)	(2)	(3)	(4)
Belolaut	8	22	30
Airbelo	-	-	-
Sungaibaru	18	13	31
Sungaidaeng	16	34	50
Tanjung	7	24	31
Airputih	5	9	14
Airlimau	-	-	-
Jumlah			
	2014	54	102
	2013	58	90
	2012	33	63

Sumber: UPTD Pendidikan Kecamatan Muntok

Tabel 4.1.25 Jumlah Guru Sekolah Menengah Pertama Swasta Menurut Kelurahan/Desa di Kecamatan Muntok 2014

Kelurahan/Desa		Laki-laki	Perempuan	Jumlah
(1)		(2)	(3)	(4)
Belolaut		10	12	22
Airbelo		-	-	-
Sungaibaru		-	-	-
Sungaidaeng		3	6	9
Tanjung		-	-	-
Airputih		-	-	-
Airlimau		-	-	-
Jumlah	2014	13	18	31
	2013	11	13	24
	2012	9	7	16

Sumber: UPTD Pendidikan Kecamatan Muntok

Tabel 4.1.26 Jumlah Guru Sekolah Menengah Umum Negeri Menurut Kelurahan/Desa di Kecamatan Muntok 2014

Kelurahan/Desa	Laki-laki	Perempuan	Jumlah	
(1)	(2)	(3)	(4)	
Belolaut	21	29	50	
Airbelo	-	-	-	
Sungaibaru	-	-	-	
Sungaidaeng	-	-	-	
Tanjung	-	-	-	
Airputih	-	-	-	
Airlimau	-	-	-	
Jumlah				
	2014	21	29	50
	2013	22	23	45
	2012	12	16	28

Sumber: UPTD Pendidikan Kecamatan Muntok

Tabel 4.1.27 Jumlah Guru Sekolah Menengah Umum Swasta Menurut Kelurahan/Desa di Kecamatan Muntok 2014

Kelurahan/Desa		Laki-laki	Perempuan	Jumlah
(1)		(2)	(3)	(4)
Belolaut		3	4	7
Airbelo		-	-	-
Sungaibaru		-	-	-
Sungaidaeng		-	-	-
Tanjung		-	-	-
Airputih		-	-	-
Airlimau		-	-	-
Jumlah	2014	3	4	7
	2013	6	7	13
	2012	8	7	15

Sumber: UPTD Pendidikan Kecamatan Muntok

Tabel 4.1.28 Jumlah Guru Sekolah Menengah Kejuruan Negeri Menurut Kelurahan/Desa di Kecamatan Muntok 2014

Kelurahan/Desa	Laki-laki	Perempuan	Jumlah	
(1)	(2)	(3)	(4)	
Belolaut	-	-	-	
Airbelo	22	34	56	
Sungaibaru	-	-	-	
Sungaidaeng	-	-	-	
Tanjung	-	-	-	
Airputih	-	-	-	
Airlimau	-	-	-	
Jumlah				
	2014	22	34	56
	2013	14	19	33
	2012	14	19	33

Sumber: UPTD Pendidikan Kecamatan Muntok

Tabel 4.1.29 Jumlah Guru Sekolah Menengah Kejuruan Swasta Menurut Kelurahan/Desa di Kecamatan Muntok 2014

Kelurahan/Desa	Laki-laki	Perempuan	Jumlah	
(1)	(2)	(3)	(4)	
Belolaut	35	28	63	
Airbelo	-	-	-	
Sungaibaru	-	-	-	
Sungaidaeng	17	4	21	
Tanjung	-	-	-	
Airputih	-	-	-	
Airlimau	-	-	-	
Jumlah				
	2014	52	32	8
	2013	49	14	63
	2012	49	14	63

Sumber: UPTD Pendidikan Kecamatan Muntok

Tabel 4.1.30 Jumlah Guru Sekolah Agama Islam Negeri Menurut Kelurahan/Desa di Kecamatan Muntok 2014

Kelurahan/Desa	Laki-laki	Perempuan	Jumlah	
(1)	(2)	(3)	(4)	
Belolaut	-	-	-	
Airbelo	-	-	-	
Sungaibaru	-	-	-	
Sungaidaeng	8	12	20	
Tanjung	-	-	-	
Airputih	-	-	-	
Airlimau	-	-	-	
Jumlah				
	2014	8	12	20
	2013	25	17	42
	2012	8	12	20

Sumber: UPTD Pendidikan Kecamatan Muntok

Tabel 4.1.31 Jumlah Guru Sekolah Agama Islam Swasta Menurut Kelurahan/Desa di Kecamatan Muntok 2014

Kelurahan/Desa	Laki-laki	Perempuan	Jumlah	
(1)	(2)	(3)	(4)	
Belolaut	-	-	-	
Airbelo	-	-	-	
Sungaibaru	-	-	-	
Sungaidaeng	7	26	33	
Tanjung	-	-	-	
Airputih	-	-	-	
Airlimau	-	-	-	
Jumlah				
	2014	7	26	33
	2013	7	18	25
	2012	7	11	18

Sumber: UPTD Pendidikan Kecamatan Muntok

Tabel 4.1.32 Data Taman Pendidikan Alquran (TPA), Jumlah Santri dan Ustadz menurut Kecamatan/Desa di Kecamatan Muntok 2014

Kelurahan/Desa	Jumlah TPA	Jumlah Santri	Jumlah Ustadz
(1)	(2)	(3)	(4)
Belolaut	12	556	65
Airbelo	2	166	15
Sungaibaru	6	425	32
Sungaidaeng	5	462	35
Tanjung	7	661	48
Airputih	2	141	14
Airlimau	1	109	11
Jumlah	35	2 520	220

Sumber: UPTD Pendidikan Kecamatan Muntok

Tabel 4.1.33 Jumlah Sekolah Luar Biasa (SLB) Negeri, Siswa, serta Guru Menurut Kelurahan/Desa di Kecamatan Muntok 2014

Kelurahan/Desa	Jumlah SLB	Jumlah Siswa	Jumlah Guru
(1)	(2)	(3)	(4)
Belolaut	1	53	15
Airbelo	-	-	-
Sungaibaru	-	-	-
Sungaidaeng	-	-	-
Tanjung	-	-	-
Airputih	-	-	-
Airlimau	-	-	-
Jumlah	1	53	15

Sumber: UPTD Pendidikan Kecamatan Muntok

Tabel 4.1.34 Jumlah Pendidikan Kesetaraan Menurut Kelurahan/Desa di Kecamatan Muntok 2014

Kelurahan/Desa	Paket A	Paket B	Paket C
(1)	(2)	(3)	(4)
Belolaut	-	1	1
Airbelo	-	-	-
Sungaibaru	-	-	-
Sungaidaeng	-	-	-
Tanjung	-	-	-
Airputih	-	-	-
Airlimau	-	-	-
Jumlah	0	1	1

Sumber: UPTD Pendidikan Kecamatan Muntok

Tabel 4.1.35 Jumlah Murid Pendidikan Kesetaraan Menurut Kelurahan/Desa di Kecamatan Muntok 2014

Kelurahan/Desa	Paket A	Paket B	Paket C
(1)	(2)	(3)	(4)
Belolaut	-	2	10
Airbelo	-	4	5
Sungaibaru	-	1	7
Sungaidaeng	-	-	-
Tanjung	-	8	4
Airputih	-	14	3
Airlimau	-	1	-
Jumlah	-	30	29

Sumber: UPTD Pendidikan Kecamatan Muntok

Tabel 4.1.36 Jumlah Tutor Pendidikan Kesetaraan Menurut Kelurahan/Desa di Kecamatan Muntok 2014

Kelurahan/Desa	Paket A	Paket B	Paket C
(1)	(2)	(3)	(4)
Belolaut	-	4	3
Airbelo	1	-	-
Sungaibaru	-	-	2
Sungaidaeng	-	-	2
Tanjung	-	1	1
Airputih	-	1	-
Airlimau	-	4	-
Jumlah	1	10	8

Sumber: UPTD Pendidikan Kecamatan Muntok

Tabel 4.1.37 Jumlah Pendidikan Anak Usia Dini
Menurut Kelurahan/Desa di Kecamatan Muntok
2014

Kelurahan/Desa	Kelompok Bermain	Taman Penitipan Anak	Pos Paud
(1)	(2)	(3)	(4)
Belolaut	5	1	-
Airbelo	2	1	-
Sungaibaru	3	-	-
Sungaidaeng	1	-	-
Tanjung	7	-	1
Airputih	1	-	-
Airlimau	1	-	-
Jumlah	20	2	1

Sumber: UPTD Pendidikan Kecamatan Muntok

Tabel 4.1.38 Jumlah Peserta Didik Pendidikan Anak Usia Dini Menurut Kelurahan/Desa di Kecamatan Muntok 2014

Kelurahan/Desa	Kelompok Bermain	Taman Penitipan Anak	Pos Paud
(1)	(2)	(3)	(4)
Belolaut	209	40	-
Airbelo	118	-	-
Sungaibaru	201	-	-
Sungaidaeng	67	-	-
Tanjung	250	-	50
Airputih	48	-	-
Airlimau	37	-	-
Jumlah	930	40	50

Sumber: UPTD Pendidikan Kecamatan Muntok

Tabel 4.1.39 Jumlah Tenaga Pendidik Pendidikan Anak Usia Dini Menurut Kelurahan/Desa di Kecamatan Muntok 2014

Kelurahan/Desa	Kelompok Bermain	Taman Penitipan Anak	Pos Paud
(1)	(2)	(3)	(4)
Belolaut	8	6	-
Airbelo	8	4	-
Sungaibaru	8	-	-
Sungaidaeng	18	-	-
Tanjung	27	-	3
Airputih	3	-	-
Airlimau	4	-	-
Jumlah	76	10	3

Sumber: UPTD Pendidikan Kecamatan Muntok

Tabel 4.2.1 **Jumlah Fasilitas dan Sarana Kesehatan
di Kecamatan Muntok
2014**

Uraian	Pemerintah	Swasta	Jumlah
(1)	(2)	(3)	(4)
1. Rumah Sakit			
1.1. Jumlah Rumah Sakit	1	1	2
1.2. Jumlah Tempat Tidur			
2. Balai Pengobatan/Poliklinik	-	1	1
3. Rumah Bersalin			
3.1. Jml Rumah Bersalin	-	4	4
3.2. Jumlah Tempat Tidur	-	3	3
4. Puskesmas Induk	1	-	1
5. Puskesmas Pembantu	2	-	2
6. Puskesmas Keliling	2	-	-
7. Pos Klinik KB	9	-	9
8. Praktek Dokter	-	8	8
9. Praktek Bidan	-	10	10
10. Tukang Gigi	-	4	4
11. Poskesdes	7	-	7
Jumlah			
	2014	31	53
	2013	21	40
	2012	21	40

Sumber: Puskesmas Kecamatan Muntok

Tabel 4.2.2 Jumlah Tenaga Kesehatan Menurut Kelurahan/Desa di Kecamatan Muntok 2014

Kelurahan/Desa	Dokter	Paramedis	Bidan Desa	Dukun Beranak	
(1)	(2)	(3)	(4)	(5)	
Belolaut	-	-	2	-	
Airbelo	-	-	1	1	
Sungaibaru	-	-	1	1	
Sungaidaeng	-	-	1	1	
Tanjung	-	-	1	1	
Airputih	-	1	3	4	
Airlimau	-	-	1	1	
Jumlah	2014	0	1	19	9
	2013	9	1	10	8
	2012	9	1	10	8

Sumber: Puskesmas Kecamatan Muntok

Tabel 4.2.3 Jumlah Puskesmas dan Posyandu Menurut Kelurahan/Desa di Kecamatan Muntok 2014

Kelurahan/Desa	Puskesmas	Jumlah Posyandu	
		Posyandu Aktif	Posyandu Tak Aktif
(1)	(2)	(3)	(4)
Belolaut	-	6	-
Airbelo	-	1	-
Sungaibaru	-	4	-
Sungaidaeng	1	6	-
Tanjung	-	8	-
Airputih	-	5	-
Airlimau	-	1	-
Jumlah	2014	31	0
	2013	28	0
	2012	28	0

Sumber: Puskesmas Kecamatan Muntok

Tabel 4.2.4 Jumlah Sarana Penunjang Kesehatan di Kecamatan Muntok 2014

Sarana Penunjang Kesehatan		Pemerintah	Swasta	Jumlah
(1)		(2)	(3)	(4)
Apotik		-	10	10
Pedagang Besar Obat/Farmasi		-	-	-
Toko Obat Berizin		4	1	5
Gudang Farmasi		1	-	-
Jumlah	2014	5	11	15
	2013	-	8	8
	2012	-	8	8

Sumber: Kantor Kecamatan Muntok

Tabel 4.2.5 Jumlah PPKBD, PPLKB, PLKB dan Klinik KB di Kecamatan Muntok 20010-2014

Uraian	Jumlah				
	2010	2011	2012	2013	2014
(1)	(2)	(3)	(4)	(5)	(6)
PPKBD	-	-	-	-	-
PPLKB	-	1	1	1	1
PLKB	3	4	4	4	4
KLINIK KB	6	6	6	7	10

Sumber: PPLKB Kecamatan Muntok

Tabel 4.2.6 Pembinaan Peserta KB Aktif Menurut Metode Kontrasepsi per Kelurahan/Desa di Kecamatan Muntok 2014

Kelurahan/Desa	Metode Kontrasepsi				
	Pil	I U D	Vagina Tablet	Kondom	
(1)	(2)	(3)	(4)	(5)	
Belolaut	505	26	-	55	
Airbelo	184	-	-	4	
Sungaibaru	318	30	-	32	
Sungaidaeng	357	21	-	37	
Tanjung	612	289	-	267	
Airputih	198	-	-	17	
Airlimau	180	2	-	4	
Jumlah					
	2014	2 354	368	-	416
	2013	1 938	146	-	362
	2012	1 921	139	-	335

Sumber: PPLKB Kecamatan Muntok

Lanjutan Tabel 4.2.6

Kelurahan/Desa	Metode Kontrasepsi			
	Suntikan	MOP/MOW	Implant	
(1)	(6)	(7)	(8)	
Belolaut	629	2/10	39	
Airbelo	243	-	5	
Sungaibaru	372	1/7	81	
Sungaidaeng	487	2/1	41	
Tanjung	1 216	57/9	125	
Airputih	276	-	6	
Airlimau	132	0/1	-	
Jumlah	2014	3 355	62/28	297
	2013	3 675	60/26	277
	2012	3 355	60/28	277

Sumber: PPLKB Kecamatan Muntok

Tabel 4.2.7 Jumlah Akseptor KB Baru Menurut Kontrasepsi per Kelurahan/Desa di Kecamatan Muntok 2014

Kelurahan/Desa	Metode Kontrasepsi			
	Pil	I U D	Vagina Tablet	Kondom
(1)	(2)	(3)	(4)	(5)
Belolaut	114	5	-	6
Airbelo	63	3	-	5
Sungaibaru	129	12	-	14
Sungaidaeng	128	10	-	14
Tanjung	192	14	-	19
Airputih	60	2	-	5
Airlimau	60	3	-	6
Jumlah	746	49	-	69

Lanjutan Tabel 4.2.7

Kelurahan/Desa	Metode Kontrasepsi		
	Suntikan	MOP/MOW	Implant
(1)	(6)	(7)	(8)
Belolaut	273	0/1	20
Airbelo	54	0/0	5
Sungaibaru	178	1/1	21
Sungaidaeng	183	3/1	21
Tanjung	242	5/2	25
Airputih	54	2/0	2
Airlimau	53	0/0	3
Jumlah	1 037	11/5	97

Sumber: PPLKB Kecamatan Muntok

Tabel 4.2.8 Jumlah Pasangan Usia Subur (PUS)
Berdasarkan Umur Isteri yang Hamil dan Peserta KB
per Kelurahan/Desa di Kecamatan Muntok
2014

Kelurahan/Desa	Umur Isteri (tahun)			Peserta KB	
	< 20	20-29	> 30		
(1)	(2)	(3)	(4)	(6)	
Belolaut	74	728	964	1 137	
Airbelo	17	246	366	407	
Sungaibaru	32	559	513	790	
Sungaidaeng	18	541	673	894	
Tanjung	17	1274	2 414	2 613	
Airputih	1	289	362	459	
Airlimau	11	92	204	249	
Jumlah	2014	170	3 729	6 363	6 549
	2013	176	3 741	5 976	6 113
	2012	166	2 878	5 496	6 115

Sumber: PPLKB Kecamatan Muntok

Tabel 4.3.1 Jumlah Fasilitas Tempat Peribadatan Menurut Kelurahan/Desa di Kecamatan Muntok 2014

Kelurahan/Desa	Mesjid	Langgar/Surau	Gereja Kristen Protestan	
(1)	(2)	(3)	(4)	
Belo laut	11	2	-	
Air belo	4	1	-	
Sungai baru	6	3	-	
Sungai daeng	9	2	3	
Tanjung	7	17	3	
Air putih	6	2	1	
Air limau	1	1	-	
Jumlah				
	2014	44	28	7
	2013	49	28	3
	2012	40	19	3

Lanjutan Tabel 4.3.1

Kelurahan/Desa	Gereja Kristen Khatolik	Pura	Vihara	
(1)	(5)	(6)	(7)	
Belo laut	-	-	-	
Air belo	-	-	-	
Sungai baru	1	-	-	
Sungai daeng	1	-	3	
Tanjung	-	-	2	
Air putih	-	-	1	
Airlimau	-	-	1	
Jumlah				
	2014	2	-	7
	2013	3	-	4
	2012	2	3	2

Sumber: Kantor Urusan Agama Kecamatan Muntok

Tabel 4.3.2

**Jumlah Pemeluk Agama
Menurut Kelurahan/Desa di Kecamatan Muntok
2014**

Kelurahan/ Desa	Islam	Pro- testan	Kath- olik	Budha	Hindu	Kong- hucu
(1)	(2)	(3)	(4)	(5)	(6)	(7)
Belo Laut	8 957	85	30	19	-	-
Air Belo	3 465	52	55	201	-	-
Sungai Baru	5 916	397	193	140	20	92
Sungai Daeng	6 599	411	203	204	-	-
Tanjung	10 621	50	1 257	2 307	-	-
Air Putih	1 200	101	-	-	-	397
Air Limau	2 518	15	-	43	-	36
Jumlah	39 276	1 111	1 738	2 914	20	525

Sumber: Kantor Kecamatan Muntok

Tabel 4.3.3 Jumlah Majelis Taklim, Jemaah dan Muktamar Menurut Kelurahan/Desa di Kecamatan Muntok 2014

Kelurahan/Desa	Majelis Taklim	Jemaah	Muktamar
(1)	(2)	(3)	(4)
Belolaut	-	-	-
Airbelo	-	-	-
Sungaibaru	8	-	-
Sungaidaeng	5	-	-
Tanjung	28	-	-
Airputih	1	-	-
Airlimau	30	-	-
Jumlah	72	-	-

Sumber: Kantor Urusan Agama Kecamatan Muntok

Tabel 4.3.4 Jumlah Kejadian Perceraian di Kecamatan Muntok 2014

Kelurahan/Desa	Cerai
(1)	(2)
Belo Laut	3
Air Belo	14
Sungai Baru	26
Sungai Daeng	21
Tanjung	68
Air Putih	28
Air Limau	5
Jumlah	165

Sumber: Pengadilan Agama Muntok

Tabel 4.3.5 Jumlah Jemaah Haji yang Diberangkatkan ke Tanah Suci Menurut Kelurahan/Desa di Kecamatan Muntok 2014

Kelurahan/Desa	Laki-laki	Perempuan	Jumlah
(1)	(2)	(3)	(4)
Belolaut	2	3	5
Airbelo	-	-	-
Sungaibaru	12	13	25
Sungaidaeng	3	3	6
Tanjung	3	7	10
Airputih	1	1	2
Airlimau	-	-	-
Jumlah	21	27	48

Sumber: Kantor Kementerian Agama Kabupaten Bangka Barat

Keterangan: Data per kelurahan/desa tidak tersedia

Tabel 4.4.1 Jumlah Bangunan Tempat Tinggal Menurut Tipe/Jenis Perumahan per Kelurahan/Desa di Kecamatan Muntok 2014

Kelurahan/Desa	Permanen	Semi Permanen	Lainnya	Jumlah	
(1)	(2)	(3)	(4)	(5)	
Belolaut	2 800	580	50	3 430	
Airbelo	980	200	43	1 223	
Sungaibaru	1 601	150	51	1 802	
Sungaidaeng	2 701	293	-	2 994	
Tanjung	2 201	1 917	-	4 118	
Airputih	591	130	-	721	
Airlimau	252	90	70	412	
Jumlah					
	2014	11 126	3 360	214	14 700
	2013	7 757	3 423	1 592	12 772
	2012	6 740	1 716	295	8 751

Sumber: Kantor Kecamatan Muntok

Keterangan: Data tidak tersedia untuk Kelurahan Airbelo

Tabel 4.4.2 Jumlah Keluarga Menurut Tingkat Kesejahteraan per Desa/Kelurahan di Kecamatan Muntok 2014

Kelurahan/Desa	Pra Sejahtera	Sejahtera I	Sejahtera II	Sejahtera III	Sejahtera III Plus	
(1)	(2)	(3)	(4)	(5)	(6)	
Belolaut	247	439	873	848	212	
Airbelo	7	46	563	252	35	
Sungaibaru	36	63	218	1 608	169	
Sungaidaeng	28	48	485	931	212	
Tanjung	142	307	3 153	1 162	92	
Airputih	29	61	579	126	7	
Airlimau	8	15	328	168	-	
Jumlah	2014	497	979	6 199	5 095	727
	2013	432	849	5 353	5 048	545
	2012	326	818	7 251	5 662	488

Sumber: PPLKB Kecamatan Muntok

Tabel 4.4.3 Jumlah Kejadian Tindak Kejahatan
di Kecamatan Muntok
2014

Uraian	Jumlah
(1)	(2)
Pencurian	19
Penganiayaan	5
Penipuan	8
KDRT	6
Narkoba	7
Penculikan	-

Sumber: Polsek Kecamatan Muntok



BAB 5

PERTANIAN



Tabel 5.1 **Potensi dan Luas Potensi Lahan
di Kecamatan Muntok
2014**

Potensi Lahan	Luas (ha)
(1)	(2)
Lahan Basah/Berair	2,679
Lahan Kering	11,408
Lahan Sawah	64
Bukan Sawah	39,767
Jumlah	117,854

Sumber: Dinas Pertanian dan Peternakan Kab. Bangka Barat

Tabel 5.2 Luas Panen, Luas Tak Berhasil dan Luas Penanaman Baru Padi Sawah di Kecamatan Muntok 2014

Padi Sawah	Luas (ha)
(1)	(2)
Luas Panen	64
Luas Tak Berhasil	0
Luas Penanaman Baru	0
Jumlah	64

Sumber: Dinas Pertanian dan Peternakan Kab. Bangka Barat

Tabel 5.3 Luas Panen, Luas Tak Berhasil dan Luas Penanaman Baru Padi Ladang di Kecamatan Muntok 2014

Padi Ladang	Luas (ha)
(1)	(2)
Luas Panen	42
Luas Tak Berhasil	17
Luas Penanaan Baru	30

Sumber: Dinas Pertanian dan Peternakan Kab. Bangka Barat

Tabel 5.4 Luas Panen dan Produksi Tanaman Padi dan Palawija di Kecamatan Muntok 2014

Jenis Tanaman	Luas Panen (ha)	Produks (ton)
(1)	(2)	(3)
Padi Ladang	42	79
Jagung	2	8
Ketela Pohon	29	476
Ubi Jalar	3	23
Kacang Tanah	1	1

Sumber: Dinas Pertanian dan Peternakan Prov. Kep. Bangka Belitung

Tabel 5.5 Luas Panen dan Produksi Tanaman Sayuran
di Kecamatan Muntok
2014

Jenis Sayuran	Luas Panen (ha)	Produksi (ton)
(1)	(2)	(3)
Kacang Panjang	6	5,4
Ketimun	9	20,7
Bayam	6	4,3
Cabe	15	17,9
Sawi	6	4
Kangkung	10	34,2

Sumber: Dinas Pertanian dan Peternakan Kab. Bangka Barat

Tabel 5.6 Jumlah Pohon dan Produksi Buah-Buahan di Kecamatan Muntok 2014

Jenis Buah-Buahan	Jumlah Pohon	Produksi (ton)
(1)	(2)	(3)
Jeruk	1 000	2,20
Mangga	3 857	72,90
Durian	19 170	50,00
Rambutan	6 125	2,50
Duku	1 747	1,5
Pisang	6 950	20,80
Sawo	705	7,2

Sumber: Dinas Pertanian dan Peternakan Kab. Bangka Barat

Tabel 5.7 Jumlah Kelas Kemampuan Kelompok Tani di Kecamatan Muntok 2014

Kelas	Jumlah
(1)	(2)
Pemula	94
Lanjutan	1
Madya	-
Utama	-
Jumlah	95

Sumber: Dinas Pertanian dan Peternakan Kab. Bangka Barat

Tabel 5.8

**Jumlah Pengeluaran Ternak (ekor)
di Kecamatan Muntok
2014**

Jenis Ternak	Jumlah
(1)	(2)
Sapi	28
Kambing	3
Kerbau	0
Babi	0
Jumlah	31

Sumber: Dinas Pertanian dan Peternakan Kab. Bangka Barat

Tabel 5.9 **Jumlah Pemasukan Ternak (ekor)**
di Kecamatan Muntok
2014

Jenis Ternak	Jumlah
(1)	(2)
Sapi	1 418
Kambing	129
Kerbau	6
Babi	140
Ayam Ras	49 551
Ayam Pedaging	48 240
Ayam Petelur	39 161
Itik	539
Jumlah	139 184

Sumber: Dinas Pertanian dan Peternakan Kab. Bangka Barat

Tabel 5.10 Jumlah Produksi Telur di Kecamatan Muntok
2014

Telur	Jumlah
(1)	(2)
Ayam Kampung (butir)	1 761
Ayam Ras (kg)	31 168
Itik (kg)	1 118
Jumlah	34 047

Sumber: Dinas Pertanian dan Peternakan Kab. Bangka Barat

Tabel 5.11 **Jumlah Produksi Daging (kg)**
di Kecamatan Muntok
2014

Jenis Daging	Jumlah
(1)	(2)
Sapi	199,716
Kambing	2,378
Kerbau	221
Babi	4,265
Ayam Kampung	247 755
Ayam Pedaging	241 200
Ayam Petelur	-
Itik	3 234
Jumlah	492 616,361

Sumber: Dinas Pertanian dan Peternakan Kab. Bangka Barat

Tabel 5.13 Jumlah Produksi Ikan Laut dan Nilainya
di Kecamatan Muntok
2011-2014

Tahun	Produksi (ton)	Nilai (000 rp)
(1)	(2)	(3)
2011	1 881,05	35 818 440
2012	2 206,56	41 539 830
2013	2 499,22	65 726 914
2014	2 517,07	66 196 350

Sumber: Dinas Kelautan dan Perikanan Kab. Bangka Barat

Tabel 5.14 Jumlah Nelayan dan Perahu/Kapal Penangkap Ikan Laut di Kecamatan Muntok 2011-2014

Tahun	Nelayan	Perahu Tanpa Motor	Motor Tempel	Kapal Motor
(1)	(2)	(3)	(4)	(5)
2011	615	92	90	75
2012	510	106	104	86
2013	517	109	108	88
2014	511	98	106	81

Sumber: Dinas Kelautan dan Perikanan Kab. Bangka Barat

Tabel 5.15 Jumlah Rumah Tangga Perikanan Tangkap, Budidaya, Pengolahan, dan Pengumpul di Kecamatan Muntok 2011-2014

Tahun	Perikanan Tangkap	Budidaya	Pengolahan	Pengumpul
(1)	(2)	(3)	(4)	(5)
2011	385	71	100	9
2012	424	-	101	14
2013	433	84	142	10
2014	437	89	149	10

Sumber: Dinas Kelautan dan Perikanan Kab. Bangka Barat



BAB 6

INDUSTRI, PERTAMBANGAN, LISTRIK DAN AIR MINUM



Tabel 6.2 Jumlah Penerangan yang Digunakan Rumah Tangga Menurut Kelurahan/Desa di Kecamatan Muntok 2014

Kelurahan Desa	PLN	Diesel Sendiri	Diesel Orang Lain	Minyak Tanah	Jumlah	
(1)	(2)	(3)	(4)	(5)	(6)	
Belo laut	3 371	-	1	-	3 372	
Air belo	2 761	-	-	-	2 761	
Sungai baru	1 978	-	-	-	1 978	
Sungai daeng	1 891	-	-	12	1 903	
Tanjung	3 790	4	22	18	3 834	
Air putih	318	240	125	-	683	
Air limau	397	-	30	4	431	
Jumlah	2014	14 506	244	178	34	14 962
	2013	11 464	244	178	130	12 016
	2012	12 066	329	162	59	12 616

Sumber: Kantor Kecamatan Muntok

BAB VI INDUSTRI, PERTAMBANGAN, LISTRIK DAN AIR MINUM

Tabel 6.3 Jumlah Rumah Tangga Menurut Sumber Air dan Kelurahan/Desa di Kecamatan Muntok 2014

.Kelurahan Desa	Sumur	Mata Air	Sungai/ Danau	Air Hujan	PAM	Lain-lain	
(1)	(2)	(3)	(4)	(5)	(6)	(7)	
Belolaut	1 266	-	-	-	20	-	
Airbelo	900	-	-	-	-	-	
Sungaibaru	1 976	-	-	-	-	-	
Sungaidaeng	769	1 250	-	-	256	-	
Tanjung	1 500	-	-	-	2 404	-	
Airputih	52	-	-	-	-	-	
Airlimau	416	100	94	-	-	-	
Jumlah	2014	6 873	1 360	94	-	2 660	-
	2013	5 153	1 360	-	-	2 251	-
	2012	5 020	1 760	3	-	2 640	13

Sumber : Kantor Kecamatan Muntok



BAB 7

PERHUBUNGAN DAN KOMUNIKASI



Tabel 7.1 Panjang Jalan Menurut Jenis Jalan dan Jenis Permukaan di Kecamatan Muntok 2014

Uraian	Panjang Jalan (km)
(1)	(2)
1. Jenis Jalan	
1.1 Jalan Kabupaten	-
1.2. Jalan Provinsi	-
1.3. Jalan Negara	-
2. Jenis Permukaan	
2.1. Aspal	184,43
2.2. Kerikil	-
2.3. Tanah	16,76
Total Panjang Jalan	201,19

Sumber: Dinas Pekerjaan Umum Kabupaten Bangka Barat

Tabel 7.2 Jumlah Sarana Angkutan Darat Menurut Jenis Angkutan di Kecamatan Muntok 2014

Jenis Angkutan	Jumlah (unit)
(1)	(2)
Bis Umum	32
Bis Tak Umum	-
Mobil Penumpang Umum	18
Mobil Penumpang Tak Umum	-
Sedan Taksi	-
Sedan Taksi Umum	-
Truk	151
Pick Up Umum	21
Pick Up Tak Umum	-
Ambulance	-
Tangki	9
Mobil Gandengan	-
Jeep	-
Sepeda Motor	-
Sepeda	-

Sumber: Dinas Perhubungan, Pariwisata, dan Informatika Kab. Bangka Barat

Tabel 7.3 Jumlah Surat yang Dikirim Menurut Jenis Surat di Kecamatan Muntok 2014

Jenis Surat	Dikirim		Jumlah	
	Dalam Negeri	Luar Negeri		
(1)	(2)	(3)	(4)	
Biasa	749	-	749	
Terdaftar	-	-	-	
Pos Express	4 781	-	4 781	
Pos Kilat Khusus	1 615	-	1 615	
Paket Pos	305	-	305	
Jumlah	2014	7 450	-	7 450
	2013	17 097	31	17 128
	2012	6 993	11	7 004

Sumber: Kantor Pos Kecamatan Muntok

Tabel 7.4 Jumlah Surat yang Diterima Menurut Jenis Surat di Kecamatan Muntok 2014

Jenis Surat	Diterima		Jumlah	
	Dalam Negeri	Luar Negeri		
(1)	(2)	(3)	(4)	
Biasa	1 200	-	1 200	
Terdaftar	52	-	52	
Pos Express	900	-	900	
Pos Kilat Khusus	7 000	-	7 000	
Paket Pos	864	-	864	
Jumlah	2014	10 016	-	10 016
	2013	18 097	-	18 097
	2012	12 739	-	12 739

Sumber: Kantor Pos Kecamatan Muntok

Tabel 7.5 Jumlah Warnet dan Tower Telepon Selular Menurut Kelurahan/Desa di Kecamatan Muntok 2014

Kelurahan/Desa	Warnet	Tower Telepon Selular
(1)	(2)	(3)
Belolaut	-	3
Airbelo	-	2
Sungaibaru	6	1
Sungaidaeng	-	3
Tanjung	10	4
Airputih	-	3
Airlimau	-	1
Jumlah		
2014	16	17
2013	12	13
2012	12	13

Sumber: Kantor Kecamatan Muntok



BAB 8

PERDAGANGAN, KOPERASI DAN JASA-JASA



BAB VIII PERDAGANGAN, KOPERASI, DAN JASA-JASA**Tabel 8.1 Jumlah Pasar (Aktif) dan Supermarket/Minimarket Menurut Kelurahan/Desa di Kecamatan Muntok 2014**

Kelurahan/Desa	Pasar (Aktif)	Supermarket/ Minimarket
(1)	(2)	(3)
Belo laut	-	-
Air belo	-	-
Sungai baru	-	-
Sungai daeng	-	-
Tanjung	1	1
Air putih	-	-
Air limau	-	-
Jumlah		
2014	1	1
2013	1	5
2012	1	1

Sumber: Koordinator Statistik Kecamatan Muntok

Tabel 8.2 Jumlah Usaha Perdagangan Makanan dan Non Makanan Menurut Kelurahan/Desa di Kecamatan Muntok 2014

Kelurahan/Desa	Makanan	Non Makanan	Jumlah	
(1)	(2)	(3)	(4)	
Belo laut	28	32	60	
Air belo	27	11	38	
Sungai baru	29	32	61	
Sungai daeng	31	60	91	
Tanjung	45	70	116	
Air putih	38	6	46	
Air limau	20	2	22	
Jumlah	2014	218	215	433
	2013	219	298	508
	2012	259	386	645

Sumber: Kantor Kecamatan Muntok

BAB VIII PERDAGANGAN, KOPERASI, DAN JASA-JASA**Tabel 8.3 Jumlah Restoran, Rumah Makan, dan Katering Menurut Kelurahan/Desa di Kecamatan Muntok 2014**

Kelurahan/Desa	Restoran	Rumah Makan/ Warung Makan	Katering
(1)	(2)	(3)	(4)
Belolaut	4	5	4
Airbelo	-	9	-
Sungaibaru	-	10	2
Sungaidaeng	1	4	3
Tanjung	2	40	4
Airputih	-	2	-
Airlimau	-	3	-
Jumlah 2014	7	73	13
2013	4	159	14
2012	4	162	12

Sumber: Kantor Kecamatan Muntok

Tabel 8.4

**Jumlah Usaha Jasa Pangkas Rambut dan
Salon Kecantikan Menurut Kelurahan/Desa
di Kecamatan Muntok
2014**

Kelurahan/Desa	Pangkas Rambut	Salon Kecantikan
(1)	(2)	(3)
Belolaut	2	-
Airbelo	2	-
Sungaibaru	3	2
Sungaidaeng	4	3
Tanjung	5	3
Airputih	2	-
Airlimau	1	-
Jumlah		
2012	19	8
2013	18	18
2012	18	18

Sumber: Koordinator Statistik Kecamatan Muntok

BAB VIII PERDAGANGAN, KOPERASI, DAN JASA-JASA**Tabel 8.5 Jumlah Usaha Jasa Percetakan Menurut Kelurahan/Desa di Kecamatan Muntok 2014**

Kelurahan/Desa	Fotocopy	Studio Foto
(1)	(2)	(3)
Belolaut	5	2
Airbelo	4	-
Sungaibaru	3	1
Sungaidaeng	3	2
Tanjung	6	4
Airputih	-	-
Airlimau	-	-
Jumlah		
2014	21	9
2013	18	7
2012	13	5

Sumber: Koordinator Statistik Kecamatan Muntok

Tabel 8.6 Jumlah Usaha Jasa Akomodasi (Losmen, Penginapan, Hotel) Menurut Kelurahan/Desa di Kecamatan Muntok 2014

Kelurahan/Desa	Losmen	Penginapan	Hotel
(1)	(2)	(3)	(4)
Belolaut	-	1	1
Airbelo	-	-	-
Sungaibaru	-	-	-
Sungaidaeng	-	-	-
Tanjung	-	1	1
Airputih	-	-	-
Airlimau	-	-	-
Jumlah			
2014	-	2	2
2013	-	2	1
2012	-	7	1

Sumber: Koordinator Statistik Kecamatan Muntok

BAB VIII PERDAGANGAN, KOPERASI, DAN JASA-JASA**Tabel 8.7 Jumlah Koperasi/KUD dan Anggota Menurut Kelurahan/Desa di Kecamatan Muntok 2014**

Kelurahan/Desa	Koperasi		Jumlah
	Koperasi	KUD	
(1)	(2)	(3)	(4)
Belolaut	-	-	-
Airbelo	-	-	-
Sungaibaru	4	-	4
Sungaidaeng	2	-	2
Tanjung	4	1	5
Airputih	-	-	-
Airlimau	-	-	-
Jumlah	2014	10	11
	2013	10	11
	2012	10	11

Sumber: Kantor Kecamatan Muntok



BAB 9

KEUANGAN DAN HARGA-HARGA



Tabel 9.1 Jumlah Penerimaan Uang PBB dan Retribusi Menurut Kelurahan/Desa di Kecamatan Muntok 2014

Kelurahan/Desa	Target (rupiah)	Pencapaian (rupiah)	Persentase (%)	
(1)	(2)	(3)	(4)	
Belolaut	73 333 272	54 661 020	74,53	
Airbelo	11 701 663	10 813 520	92,41	
Sungaibaru	247 917 081	228 031 411	91,97	
Sungaidaeng	75 791 919	45 218 812	59,66	
Tanjung	199 169 042	106 196 933	53,32	
Airputih	11 079 863	5 615 247	50,68	
Airlimau	800 967	800 967	100,00	
Jumlah				
	2014	619 793 807	451 337 910	74,65
	2013	601 675 897	449 453 109	74,72
	2012	592 532 518	429 158 789	72,43

Sumber: DDPKA Kab. Bangka Barat

Tabel 9.2 Jumlah Wajib Pajak, Target dan Realisasi Penerimaan PBB Menurut Kelurahan/Desa di Kecamatan Muntok 2014

Kelurahan/Desa	Wajib Pajak	Target (rupiah)	Pencapaian (rupiah)	Persentase (%)	
(1)	(2)	(3)	(4)	(5)	
Belolaut	1 715	73 333 272	54 661 020	74,53	
Airbelo	749	11 701 663	10 813 520	92,41	
Sungaibaru	1 175	247 917 081	228 031 411	91,97	
Sungaidaeng	1 287	75 791 919	45 218 812	59,66	
Tanjung	2 381	199 169 042	106 196 933	53,32	
Airputih	539	11 079 863	5 815 247	50,68	
Airlimau	461	800 967	800 967	100,00	
Jumlah	2014	8 307	619 793 807	451 337 910	74,65
	2013	8 209	601 675 897	449 453 109	74,70
	2012	8 054	592 532 518	429 158 789	73,42

Sumber: DDPKA Kab. Bangka Barat

Tabel 9.3

**Jumlah Lembaga Keuangan
Menurut Kelurahan/Desa di Kecamatan Muntok
2014**

Kelurahan/Desa	Bank	Asuransi	Pegadaian	Koperasi
(1)	(2)	(3)	(4)	(5)
Belolaut	-	-	-	-
Airbelo	-	-	-	-
Sungaibaru	-	-	-	4
Sungaidaeng	-	-	-	2
Tanjung	9	-	1	2
Airputih	-	-	-	1
Airlimau	-	-	-	-
Jumlah	9	-	1	9

Sumber: Kantor Kecamatan Muntok

Tabel 9.4 Rata-rata Harga Beberapa Bahan Pokok per Bulan di Kecamatan Muntok 2014

Bulan	Beras (rp/kg)	Ikan Asin Teri (rp/kg)	Minyak Goreng (rp/kg)	Gula Pasir (rp/kg)
(1)	(2)	(3)	(4)	(5)
Januari	8 500	40 000	12 000	12 000
Februari	8 500	40 000	12 000	12 000
Maret	8 500	40 000	12 000	12 000
April	8 500	40 000	12 000	12 000
Mei	8 500	40 000	12 000	12 000
Juni	8 500	40 000	12 000	12 000
Juli	8 500	40 000	12 000	12 000
Agustus	8 500	40 000	12 000	12 000
September	8 500	40 000	12 000	12 000
Oktober	8 500	40 000	12 000	12 000
November	8 500	40 000	12 000	12 000
Desember	8 500	40 000	12 000	12 000
Rata-rata				
2014	8 500	40 000	12 000	12 000
2013	8 500	40 000	12 000	12 000
2012	8 500	40 000	12 000	12 000

Lanjutan Tabel 9.4

Bulan		Minyak Tanah (lt)	Sabun Cuci (btg)	Garam Hancur (kg)
(1)		(6)	(7)	(8)
Januari		6 000	2 500	1 500
Februari		6 000	2 500	1 500
Maret		6 000	2 500	1 500
April		6 000	2 500	1 500
Mei		6 000	2 500	1 500
Juni		6 000	2 500	1 500
Juli		6 000	2 500	1 500
Agustus		6 000	2 500	1 500
September		6 000	2 500	1 500
Oktober		6 000	2 500	1 500
November		6 000	2 500	1 500
Desember		6 000	2 500	1 500
Rata-rata	2014	6 000	2 500	1 500
	2013	6 000	2 500	1 500
	2012	6 000	2 500	1 500

Sumber: Koordinator Statistik Kecamatan Muntok

DATA

MENCERDASKAN BANGSA



BADAN PUSAT STATISTIK KABUPATEN BANGKA BARAT
Komplek Perkantoran Pemerintah Kabupaten Bangka Barat
Telp/Fax : (0716) 7323067/7323068 Email : bps1903@bps.go.id
Homepage : <http://bangkabaratkab.bps.go.id>

