


KECAMATAN PEGANDON DALAM ANGKA TAHUN 2017

Hallo
Pegandon



Hallo
Pegandon
pesona religy



**BADAN PUSAT STATISTIK
KABUPATEN KENDAL**

KECAMATAN PEGANDON DALAM ANGKA TAHUN 2017



Hallo
Pegandon



Hallo
Pegandon
pesona religy



**BADAN PUSAT STATISTIK
KABUPATEN KENDAL**

PEGANDON DALAM ANGKA 2017
PEGANDON IN FIGURES 2017

ISSN : 0852 - 0235

Nomor Publikasi/ *Publication Number* : 33241701

Nomor Katalog BPS/ *Catalog Number of BPS* : 1102001.3324100

Ukuran Buku/ *Book Size* : 21 x 15 cm

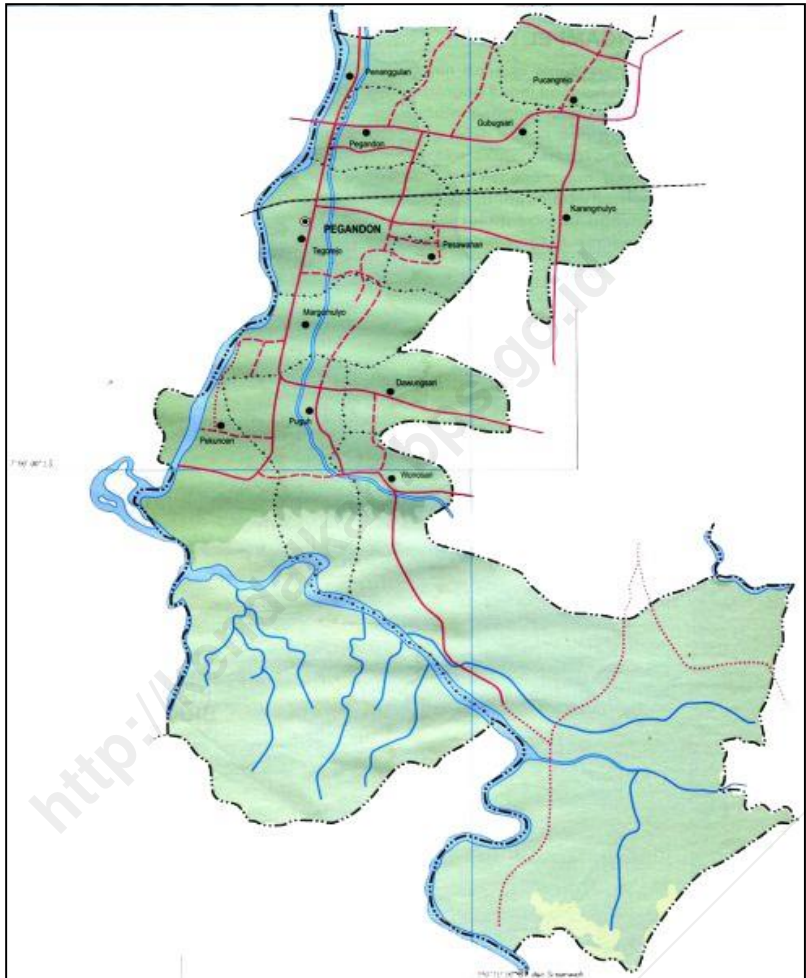
Jumlah Halaman/ *Number of Page* : x + 97 Halaman/ Pages

Naskah/ *Manuscript* :
Koordinator Statistik Kecamatan Pegandon
District Statistical Officer Pegandon

Diterbitkan Oleh/ *Published By* :
BPS Kabupaten Kendal

Boleh dikutip dengan menyebutkan sumbernya/
May be cited with the reference of the source

**PETA WILAYAH
KECAMATAN PEGANDON**
Map of PEGANDON



KATA PENGANTAR


Publikasi Kecamatan Pegandon Dalam Angka 2017 merupakan publikasi yang diterbitkan oleh Badan Pusat Statistik Kabupaten Kendal. Publikasi ini berisi berbagai data dan informasi terpilih seputar Kecamatan Pegandon untuk membantu pengguna data memahami perkembangan pembangunan serta potensi yang ada di Kecamatan Pegandon.

Publikasi Kecamatan Pegandon Dalam Angka 2017 merupakan publikasi yang terbit secara rutin setiap tahun. Analisis yang disajikan berupa analisis sederhana.

Semoga publikasi ini bermanfaat bagi para pengguna data sekaligus dapat memperkaya akan kebutuhan data statistik di Kecamatan Pegandon.

Akhirnya, Saya ucapkan terima kasih yang sebesar-besarnya kepada semua pihak yang telah membantu dalam penerbitan publikasi ini. Saran yang konstruktif sangat kami harapkan demi perbaikan publikasi di masa yang akan datang.

Pegandon, Agustus 2017
Plh. Koordinator Statistik Kecamatan
Pegandon


SANTOSO, S.Si
NIP. 19751007 199903 1 002

KATA SAMBUTAN

Assalamu'alaikum Wr.Wb..

Alhamdulillah, segala puji bagi Allah SWT akhirnya buku *KECAMATAN PEGANDON DALAM ANGKA 2017* ini dapat terbit sesuai jadwal. Ucapan terima kasih yang tak terhingga Saya ucapkan kepada Koordinator Statistik Kecamatan Pegandon yang telah berupaya maksimal menyusun buku ini.


Buku ini merupakan sumber data dan informasi yang sangat penting dalam perencanaan pembangunan, utamanya yang berkaitan dengan kondisi sosial, ekonomi, dan berbagai hal lainnya.

Semoga buku ini dapat dijadikan sumber data dan informasi dalam pelaksanaan tugas baik di bidang pemerintahan, pembangunan, maupun kemasyarakatan di era sekarang ini.

Akhirnya, semoga buku ini benar-benar dapat dimanfaatkan oleh semua pihak, dalam rangka lebih memacu perkembangan pembangunan di Kecamatan Pegandon.

Wassalamu'alaikum Wr. Wb.

Kendal, Agustus 2017
Kepala BPS Kabupaten Kendal,



Drs. SUGITA, MM
NIP. 19640813 199003 1 002

DAFTAR ISI

	Halaman
Bab I Geografis	1
Bab II Pemerintahan	16
Bab III Kependudukan	27
Bab IV Sosial	46
Bab V Pertanian	77
Bab VI Keuangan	91

DAFTAR TABEL

	Halaman
BAB I. GEOGRAFIS	
Tabel 1.1.	Letak Geografis Wilayah Kecamatan Pegandon 3
Tabel 1.2.	Luas Wilayah Menurut Desa Tahun 2016 4
Tabel 1.3.	Jarak Kantor Desa ke Ibu Kota Kecamatan Pegandon Tahun 2016 5
Tabel 1.4.	Luas Wilayah Kecamatan Pegandon Menurut Jenis Penggunaan Tahun 2016 6
Tabel 1.5.	Luas Lahan Sawah Menurut Desa dan Jenis Pengairannya (Hektar) Tahun 2016 7
Tabel 1.6.	Luas Lahan Bukan Sawah Menurut Desa dan Jenisnya (Hektar) Tahun 2016 9
Tabel 1.7.	Luas Lahan Bukan Pertanian Menurut Desa dan Jenisnya (Hektar) Tahun 2016 12
Tabel 1.8.	Banyaknya Hari Hujan Menurut Bulan Tahun 2014 - 2016 13
Tabel 1.9.	Banyaknya Curah Hujan Menurut Bulan Tahun 2014 - 2016 14
BAB II. PEMERINTAHAN	
Tabel 2.1.	Banyaknya Dusun/Dukuh, Rukun Warga (RW), dan Rukun Tetangga (RT) Menurut Desa Tahun 2016 18
Tabel 2.2.	Banyaknya Balai Desa dan Kantor Desa Tahun 2016 19
Tabel 2.3.	Banyaknya Perangkat Desa Menurut Desa Tahun 2016 20
Tabel 2.4.	Banyaknya Surat Pemberitahuan Pajak Terdaftar (SPT) Menurut Desa Tahun 2014 - 2016 24
Tabel 2.5.	Pemasukan Pajak Bumi dan Bangunan (PBB) Menurut Desa Tahun 2014 - 2016 25
BAB III. KEPENDUDUKAN	
Tabel 3.1.	Jumlah Penduduk Menurut Jenis Kelamin Tahun 2006- 29

	Halaman
	2016
Tabel 3.2.	Jumlah Penduduk Menurut Jenis Kelamin dan Sex Rasio Dirinci Per Desa Tahun 2016 30
Tabel 3.3.	Jumlah Penduduk, Rumah Tangga, dan Rata - rata Anggota Rumah Tangga Menurut Desa Tahun 2016 31
Tabel 3.4.	Luas Wilayah, Jumlah Penduduk, dan Kepadatan Penduduk Menurut Desa Tahun 2016 32
Tabel 3.5.	Laju Pertumbuhan Penduduk Menurut Desa Tahun 2015 - 2016 33
Tabel 3.6.	Jumlah Penduduk Menurut Kelompok Umur dan Jenis Kelamin Tahun 2014 34
Tabel 3.7.	Jumlah Penduduk Menurut Kelompok Umur dan Jenis Kelamin Tahun 2015 35
Tabel 3.8.	Jumlah Penduduk Menurut Kelompok Umur dan Jenis Kelamin Tahun 2016 36
Tabel 3.9.	Banyaknya Akseptor KB Aktif Menurut Desa dan Jenis Kontrasepsi Tahun 2016 37
Tabel 3.10.	Banyaknya Pemeluk Agama Menurut Desa Tahun 2016 40
Tabel 3.11.	Banyaknya Tempat Ibadah Menurut Desa Tahun 2016 42
Tabel 3.12.	Banyaknya Calon Jamaah Haji Menurut Desa Tahun 2014 - 2016 43
Tabel 3.13.	Banyaknya Nikah, Talak, Cerai, dan Rujuk Menurut Desa Tahun 2016 44
BAB IV. SOSIAL	
Tabel 4.1.	Rasio Murid – Sekolah dan Rasio Murid - Guru Taman Kanak-Kanak (TK) Menurut Desa Tahun 2016 48
Tabel 4.2.	Rasio Murid – Sekolah dan Rasio Murid - Guru Sekolah Dasar Negeri (SDN) Menurut Desa Tahun 2016 49
Tabel 4.3.	Rasio Murid – Sekolah dan Rasio Murid - Guru Sekolah Dasar (SD) Swasta Menurut Desa Tahun 2016 50
Tabel 4.4.	Rasio Murid – Sekolah dan Rasio Murid - Guru Madrasah Ibtidaiyah (MI) Menurut Desa Tahun 2016 51

	Halaman	
Tabel 4.5.	Rasio Murid – Sekolah dan Rasio Murid - Guru Sekolah Menengah Pertama Negeri Menurut Desa Tahun 2016	52
Tabel 4.6.	Rasio Murid – Sekolah dan Rasio Murid - Guru Sekolah Menengah Pertama Swasta Menurut Desa Tahun 2016	53
Tabel 4.7.	Rasio Murid – Sekolah dan Rasio Murid - Guru Madrasah Tsanawiyah (MTS) Menurut Desa Tahun 2016	54
Tabel 4.8.	Rasio Murid – Sekolah dan Rasio Murid - Guru Sekolah Menengah Atas Negeri(SMAN) Menurut Desa Tahun 2016	55
Tabel 4.9.	Rasio Murid – Sekolah dan Rasio Murid - Guru Sekolah Menengah Atas (SMA) Swasta Menurut Desa Tahun 2016	56
Tabel 4.10.	Rasio Murid – Sekolah dan Rasio Murid - Guru Sekolah Menengah Kejuruan Negeri (SMKN) Menurut Desa Tahun 2016	57
Tabel 4.11.	Rasio Murid – Sekolah dan Rasio Murid - Guru Sekolah Menengah Kejuruan (SMK) Swasta Menurut Desa Tahun 2016	58
Tabel 4.12.	Rasio Murid – Sekolah dan Rasio Murid - Guru Madrasah Aliyah (MA) Menurut Desa Tahun 2016	59
Tabel 4.13.	Banyaknya Tenaga Kesehatan Menurut Desa Tahun 2016	60
Tabel 4.14.	Banyaknya Fasilitas Kesehatan Menurut Desa Tahun 2016	61
Tabel 4.15.	Banyaknya Keluarga Menurut Desa dan Jenis Tahapan Tahun 2016	64
Tabel 4.16.	Banyaknya Penderita Cacat Menurut Desa dan Jenis Cacat Tahun 2016	65
Tabel 4.17.	Banyaknya Penyandang Sosial Menurut Desa dan Jenis Penyandang Sosial Tahun 2016	67
Tabel 4.18.	Banyaknya Lapangan Olahraga Menurut Desa Tahun 2016	69
Tabel 4.19.	Jumlah Bantuan Program Keluarga Harapan (PKH)	70

	Halaman	
Tabel 4.20.	Tahap I Menurut Desa Tahun 2016 Jumlah Bantuan Program Keluarga Harapan (PKH) Tahap II Menurut Desa Tahun 2016	71
Tabel 4.21.	Jumlah Bantuan Program Keluarga Harapan (PKH) Tahap III Menurut Desa Tahun 2016	72
Tabel 4.22.	Jumlah Bantuan Program Keluarga Harapan (PKH) Tahap IV Menurut Desa Tahun 2016	73
Tabel 4.23.	Banyaknya Rumah Tangga Sasaran Hasil Pendataan	74
Tabel 4.24.	Jumlah Penerima Program Raskin Tahun 2015 - 2016	75
 BAB V. PERTANIAN		
Tabel 5.1.	Jumlah Rumah Tangga Usaha Pertanian Menurut Subsektor, ST2013	79
Tabel 5.2.	Jumlah Rumah Tangga Usaha Tanaman Padi dan Palawija menurut Jenis Tanaman, ST2013	81
Tabel 5.3.	Luas Panen dan Produksi Tanaman Hortikultura Semu- sim Menurut Komoditas Tahun 2016	82
Tabel 5.4.	Produksi Tanaman Hortikultura Tahunan Menurut Komoditas Tahun 2016	83
Tabel 5.5.	Luas Areal dan Produksi Tanaman Perkebunan Menu- rut Komoditas Tahun 2016	84
Tabel 5.6.	Produksi dan Nilai Produksi Perikanan Menurut Komo- ditas Tahun 2015	85
Tabel 5.7.	Banyaknya Unggas Menurut Desa Tahun 2016	86
Tabel 5.8.	Banyaknya Ternak Menurut Desa dan Jenis Ternak Tahun 2016	88
 BAB VI. KEUANGAN		
Tabel 6.1.	Banyaknya Bank Menurut Desa Tahun 2016	93
Tabel 6.2.	Banyaknya Lembaga Keuangan Bukan Bank Menurut Desa Tahun 2016	94
Tabel 6.3.	Banyaknya Pasar Menurut Desa Tahun 2016	95

Tabel 6.4. Jumlah Dana Desa Yang Bersumber Dari APBN Dirinci Per Desa Tahun Anggaran 2016

<http://kendalkab.bps.go.id>

DAFTAR GRAFIK

		Halaman
Grafik 1.	Perbandingan Luas Wilayah Kecamatan Pegandon Menurut Jenis Penggunaan Tahun 2016	15
Grafik 2.	Banyaknya Perangkat Desa Tahun 2016	26
Grafik 3.	Penduduk Kecamatan Pegandon Menurut Kelompok Umur dan Jenis Kelamin Tahun 2016	45
Grafik 4.	Perbandingan Jumlah Murid di Kecamatan Pegandon Tahun 2016	76
Grafik 5.	Jumlah Ternak Menurut Jenisnya Tahun 2016	90
Grafik 6.	Jumlah Dana Desa Menurut Desa Tahun 2016 (Ribu Rupiah)	97

GEOGRAFIS



Luas Lahan Sawah :
8, 52 Km²



Luas Lahan Bukan
Sawah : 14, 46 Km²



Luas Lahan Bukan
Pertanian : 8, 14 Km²

Tahun 2016

Hari Hujan : **12 Hari**

Curah Hujan : **254 mm**



BAB I. GEOGRAFIS

Kecamatan Pegandon merupakan satu dari 20 kecamatan di Kabupaten Kendal Propinsi Jawa Tengah, dengan wilayah sebelah Utara berbatasan dengan Kecamatan Patebon, sebelah Selatan berbatasan dengan Kecamatan Singorojo, sebelah Barat berbatasan dengan Kecamatan Ngampel dan sebelah Timur berbatasan dengan Kecamatan Gemuh, dengan ketinggian tanah kurang lebih 6 meter di atas permukaan laut.

Luas wilayah Kecamatan Pegandon mencapai 31,12 Km² dengan sebagian besar wilayahnya digunakan sebagai lahan bukan pertanian yang berupa rumah/bangunan, hutan negara, rawa-rawa dan lainnya yaitu mencapai 20,37 Km² (65,46%), selebihnya untuk lahan sawah sebesar 8,52 Km² (27,38%) dan lahan pertanian bukan sawah sebesar 2,23 Km² (7,17%).

Apabila dilihat menurut luas wilayah desa, desa terluas di Kecamatan Pegandon adalah Desa Wonosari dengan luas wilayah sebesar 14,50 Km² (46,59 persen dari luas wilayah Kecamatan Pegandon), sementara desa dengan luas terkecil adalah Desa Penanggulan dengan luas hanya sebesar 0,67 Km² (2,15 persen dari luas wilayah Kecamatan Pegandon). Menurut jarak kantor desa ke ibu kota Kecamatan Pegandon, Desa Pucangrejo merupakan desa terjauh dengan jarak mencapai 4,40 Km sedangkan desa terdekat adalah Desa Tegorejo yang merupakan desa tempat ibukota Kecamatan Pegandon.

Rata-rata curah hujan di wilayah Kecamatan Pegandon tahun 2016 sekitar 254 mm dengan rata-rata hari hujan sebanyak 12 hari.

Tabel 1.1. Letak Geografis Wilayah Kecamatan Pegandon

Letak dan Luas	Uraian
(1)	(2)
1. Letak	$6^{\circ} 57' 12'' \text{ LS} - 7^{\circ} 02' 54'' \text{ LS}$ $110^{\circ} 07' 06'' \text{ BT} - 110^{\circ} 11' 25'' \text{ BT}$
2. Luas	31,12 Km ²
3. Letak Di Atas Permukaan Laut	±6 meter dpl
4. Batas Wilayah	
Sebelah Utara	: Kecamatan Patebon
Sebelah Selatan	: Kecamatan Singorojo
Sebelah Timur	: Kecamatan Gemuh
Sebelah Barat	: Kecamatan Ngampel

Sumber data: Kantor Kecamatan Pegandon

Tabel 1.2. Luas Wilayah Menurut Desa Tahun 2016

Desa/Kelurahan	Luas Wilayah (Km ²)	Persentase (%)
(1)	(2)	(3)
01. Pekuncen	1,50	4,82
02. Puguh	1,42	4,56
03. Wonosari	14,50	46,59
04. Dawungsari	1,01	3,25
05. Margomulyo	2,00	6,43
06. Tegorejo	2,21	7,10
07. Pesawahan	1,88	6,04
08. Karangmulyo	1,76	5,66
09. Pucangrejo	1,26	4,05
10. Gubugsari	2,08	6,68
11. Pegandon	0,83	2,67
12. Penanggulan	0,67	2,15
Jumlah	31,12	100,00

Sumber data: Kantor Kecamatan Pegandon

Tabel 1.3. Jarak Kantor Desa ke Ibu Kota Kecamatan Pegandon Tahun 2016

Desa/Kelurahan	Jarak (Km)
(1)	(2)
01. Pekuncen	2,60
02. Puguh	1,95
03. Wonosari	3,60
04. Dawungsari	2,90
05. Margomulyo	0,70
06. Tegorejo	0,10
07. Pesawahan	1,70
08. Karangmulyo	3,80
09. Pucangrejo	4,40
10. Gubugsari	3,40
11. Pegandon	2,10
12. Penanggulan	2,10

Sumber data: Kantor Kecamatan Pegandon

Tabel 1.4. Luas Wilayah Kecamatan Pegandon Menurut Jenis Penggunaan Tahun 2016

Jenis Penggunaan	Luas (Km ²)	Persentase (%)
(1)	(2)	(3)
1. Lahan Sawah	8,52	27,38
2. Lahan Bukan Sawah	14,46	46,48
3. Lahan Bukan Pertanian	8,14	26,14
Jumlah	31,12	100,00

Sumber data: Statistik Kecamatan Pegandon

Tabel 1.5. Luas Lahan Sawah Menurut Desa dan Jenis Pengairannya (Hektar) Tahun 2016

Desa/Kelurahan	Lahan Sawah Irigasi				
	Irigasi Teknis	Irigasi Setengah Teknis	Irigasi Sederhana	Irigasi Desa	
(1)	(2)	(3)	(4)	(5)	
01. Pekuncen	39,00	0,00	0,00	0,00	
02. Puguh	77,00	0,00	0,00	0,00	
03. Wonosari	37,00	0,00	0,00	0,00	
04. Dawungsari	55,00	0,00	0,00	0,00	
05. Margomulyo	99,00	0,00	0,00	0,00	
06. Tegorejo	76,00	0,00	0,00	0,00	
07. Pesawahan	110,00	0,00	0,00	0,00	
08. Karangmulyo	91,00	0,00	0,00	0,00	
09. Pucangrejo	72,00	0,00	0,00	0,00	
10. Gubugsari	118,00	0,00	0,00	0,00	
11. Pegandon	36,00	0,00	0,00	0,00	
12. Penanggulan	42,00	0,00	0,00	0,00	
Jumlah	2016	852,00	0,00	0,00	0,00
	2015	852,00	0,00	0,00	0,00
	2014	852,00	0,00	0,00	0,00

Sumber data: Statistik Kecamatan Pegandon

Tabel 1.5. Lanjutan

(Ha)

Desa/Kelurahan	Lahan Sawah Non Irigasi			
	Tadah Hujan	Rawa Pasang Surut	Rawa Lebak	
(1)	(6)	(7)	(8)	
01. Pekuncen	0,00	0,00	0,00	
02. Puguh	0,00	0,00	0,00	
03. Wonosari	0,00	0,00	0,00	
04. Dawungsari	0,00	0,00	0,00	
05. Margomulyo	0,00	0,00	0,00	
06. Tegorejo	0,00	0,00	0,00	
07. Pesawahan	0,00	0,00	0,00	
08. Karangmulyo	0,00	0,00	0,00	
09. Pucangrejo	0,00	0,00	0,00	
10. Gubugsari	0,00	0,00	0,00	
11. Pegandon	0,00	0,00	0,00	
12. Penanggulan	0,00	0,00	0,00	
Jumlah	2016	0,00	0,00	0,00
	2015	0,00	0,00	0,00
	2014	0,00	0,00	0,00

Sumber data: Statistik Kecamatan Pegandon

Tabel 1.6. Luas Lahan Bukan Sawah Menurut Desa dan Jenisnya (Hektar) Tahun 2016

Desa/Kelurahan	Lahan Pertanian Bukan Sawah			
	Tegal/Kebun	Ladang/Huma	Perkebunan	
(1)	(2)	(3)	(4)	
01. Pekuncen	51,00	0,00	0,00	
02. Puguh	32,00	0,00	0,00	
03. Wonosari	119,00	0,00	0,00	
04. Dawungsari	1,00	0,00	0,00	
05. Margomulyo	3,00	0,00	0,00	
06. Tegorejo	13,00	0,00	0,00	
07. Pesawahan	0,00	0,00	0,00	
08. Karangmulyo	2,00	0,00	0,00	
09. Pucangrejo	0,00	0,00	0,00	
10. Gubugsari	0,00	0,00	0,00	
11. Pegandon	2,00	0,00	0,00	
12. Penanggulan	0,00	0,00	0,00	
Jumlah	2016	223,00	0,00	0,00
	2015	223,00	0,00	0,00
	2014	223,00	0,00	0,00

Sumber data: Statistik Kecamatan Pegandon

Tabel 1.6. Lanjutan

(Ha)

Desa/Kelurahan	Lahan Pertanian Bukan Sawah			
	Hutan Rakyat	Padang Penggembalaan	Hutan Negara	
(1)	(5)	(6)	(7)	
01. Pekuncen	0,00	0,00	0,00	
02. Puguh	0,00	0,00	0,00	
03. Wonosari	0,00	0,00	1.223,49	
04. Dawungsari	0,00	0,00	0,00	
05. Margomulyo	0,00	0,00	0,00	
06. Tegorejo	0,00	0,00	0,00	
07. Pesawahan	0,00	0,00	0,00	
08. Karangmulyo	0,00	0,00	0,00	
09. Pucangrejo	0,00	0,00	0,00	
10. Gubugsari	0,00	0,00	0,00	
11. Pegandon	0,00	0,00	0,00	
12. Penanggulan	0,00	0,00	0,00	
Jumlah	2016	0,00	0,00	1.223,49
	2015	0,00	0,00	1.223,49
	2014	0,00	0,00	1.223,49

Sumber data: Statistik Kecamatan Pegandon

Tabel 1.6. Lanjutan

(Ha)

Desa/Kelurahan	Lahan Pertanian Bukan Sawah		
	Sementara Tidak Diusahakan	Kolam/ Tebat/ Empang	Lainnya
(1)	(8)	(9)	(10)
01. Pekuncen	0,00	0,00	0,00
02. Puguh	0,00	0,00	0,00
03. Wonosari	0,00	0,00	0,00
04. Dawungsari	0,00	0,00	0,00
05. Margomulyo	0,00	0,00	0,00
06. Tegorejo	0,00	0,00	0,00
07. Pesawahan	0,00	0,00	0,00
08. Karangmulyo	0,00	0,00	0,00
09. Pucangrejo	0,00	0,00	0,00
10. Gubugsari	0,00	0,00	0,00
11. Pegandon	0,00	0,00	0,00
12. Penanggulan	0,00	0,00	0,00
Jumlah	2016	0,00	0,00
	2015	0,00	0,00
	2014	0,00	0,00

Sumber data: Statistik Kecamatan Pegandon

Tabel 1.7. Luas Lahan Bukan Pertanian Menurut Desa dan Jenisnya (Hektar) Tahun 2016

Desa/Kelurahan	Lahan Bukan Pertanian			
	Rumah, Bangunan	Rawa-Rawa	Lainnya	
(1)	(2)	(3)	(4)	
01. Pekuncen	60,00	0,00	0,00	
02. Puguh	33,00	0,00	0,00	
03. Wonosari	70,51	0,00	0,00	
04. Dawungsari	45,00	0,00	0,00	
05. Margomulyo	98,00	0,00	0,00	
06. Tegorejo	132,00	0,00	0,00	
07. Pesawahan	78,00	0,00	0,00	
08. Karangmulyo	83,00	0,00	0,00	
09. Pucangrejo	54,00	0,00	0,00	
10. Gubugsari	90,00	0,00	0,00	
11. Pegandon	45,00	0,00	0,00	
12. Penanggulan	25,00	0,00	0,00	
Jumlah	2016	813,51	0,00	0,00
	2015	813,51	0,00	0,00
	2014	813,51	0,00	0,00

Sumber data: Statistik Kecamatan Pegandon

Tabel 1.8. Banyaknya Hari Hujan Menurut Bulan Tahun 2014 - 2016

(Hari)

Bulan	2014	2015	2016
(1)	(2)	(3)	(4)
01. Januari	28	16	14
02. Pebruari	16	11	18
03. Maret	11	11	8
04. April	11	10	13
05. Mei	11	6	10
06. Juni	7	3	9
07. Juli	11	2	12
08. Agustus	3	2	7
09. September	0	0	12
10. Oktober	2	0	10
11. November	10	11	18
12. Desember	17	16	17
Kecamatan Pegandon	11	7	12

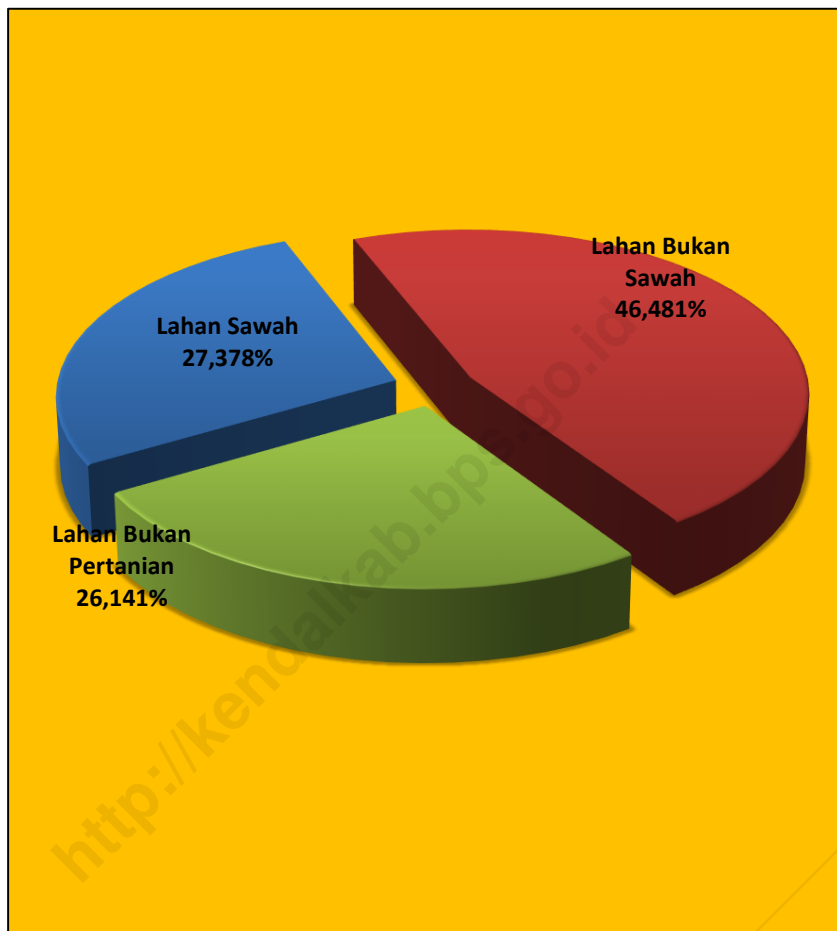
Sumber data: Pengairan Ranting Kecamatan Pegandon

Tabel 1.9. Banyaknya Curah Hujan Menurut Bulan Tahun 2014 - 2016

(mm)			
Bulan	2014	2015	2016
(1)	(2)	(3)	(4)
01. Januari	707	290	342
02. Pebruari	342	237	395
03. Maret	209	156	126
04. April	91	221	236
05. Mei	110	129	231
06. Juni	100	57	326
07. Juli	110	4	275
08. Agustus	45	25	144
09. September	0	0	310
10. Oktober	29	0	133
11. November	100	169	276
12. Desember	242	291	261
Kecamatan Pegandon	174	132	254

Sumber data: Pengairan Ranting Kecamatan Pegandon

Grafik 1. Perbandingan Luas Wilayah Kecamatan Pegandon Menurut Jenis Penggunaan Tahun 2016



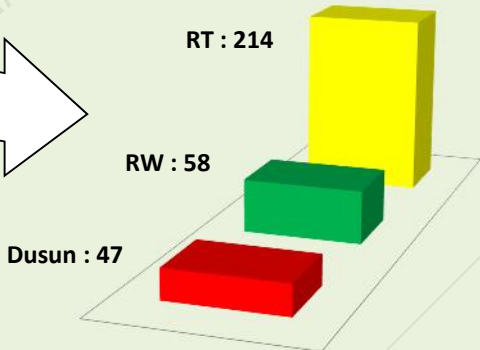
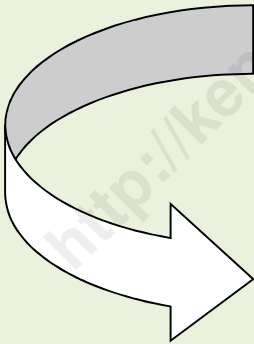


PEMERINTAHAN

Jumlah Perangkat
Desa
101 orang



Banyaknya Dusun, RW dan RT



BAB II. PEMERINTAHAN

Secara administrasi, Kecamatan Pegandon terbagi menjadi 12 (dua belas) desa dengan jumlah dusun/dukuh sebanyak 47 dusun. Jumlah Rukun Warga sebanyak 58 RW dan jumlah Rukun Tetangga sebanyak 214 RT.

Jumlah aparat pemerintah desa di wilayah Kecamatan Pegandon pada tahun 2016 tercatat mencapai 100 orang yang terdiri dari 12 kepala desa, 7 sekdes, 8 kaur umum, 7 kaur keuangan, 7 kaur pemerintahan, 11 modin, 9 bayan tani, 6 ulu-ulu, 1 jagabaya, dan 33 kepala dusun (kamituwo).

Banyaknya Surat Pemberitahuan Pajak Terdaftar (SPT) tahun 2016 sebanyak 20.309 lembar, mengalami kenaikan sebesar 0,45 persen dibanding tahun 2015 yang berjumlah 20.217 lembar. Sementara itu, jumlah pendapatan Pajak Bumi dan Bangunan (PBB) tahun 2016 dari 12 desa sebanyak 421,43 juta rupiah. Pendapatan pajak tersebut berasal dari seluruh wajib pajak dengan total target penerimaan pajak sebesar 410.920 juta rupiah.

Dibandingkan tahun 2015 realisasi pajak di Kecamatan Pegandon yang mencapai 100 persen sedangkan tahun 2016 realisasi pajak di Kecamatan Pegandon hanya sebesar 97,51 persen.

Tabel 2.1. Banyaknya Dusun/Dukuh, Rukun Warga (RW), dan Rukun Tetangga (RT) Menurut Desa Tahun 2016

Desa/Kelurahan		Dusun/ Dukuh	Rukun Warga (RW)	Rukun Tetangga (RT)
(1)		(2)	(3)	(4)
01.	Pekuncen	5	5	14
02.	Puguh	3	6	14
03.	Wonosari	6	6	26
04.	Dawungsari	3	3	11
05.	Margomulyo	3	3	24
06.	Tegorejo	4	10	34
07.	Pesawahan	3	3	8
08.	Karangmulyo	3	3	16
09.	Pucangrejo	3	3	14
10.	Gubugsari	5	5	17
11.	Pegandon	5	5	14
12.	Penanggulan	4	6	22
Jumlah	2016	47	58	214
	2015	47	58	214
	2014	47	58	214

Sumber data: Monografi Desa

Tabel 2.2. Banyaknya Balai Desa dan Kantor Desa Tahun 2016

Desa/Kelurahan		Balai Desa	Kantor Desa
(1)		(2)	(3)
01.	Pekuncen	1	1
02.	Puguh	1	1
03.	Wonosari	1	1
04.	Dawungsari	1	1
05.	Margomulyo	1	1
06.	Tegorejo	1	1
07.	Pesawahan	1	1
08.	Karangmulyo	1	1
09.	Pucangrejo	1	1
10.	Gubugsari	1	1
11.	Pegandon	1	1
12.	Penanggulan	1	1
Jumlah	2016	12	12
	2015	12	12
	2014	12	12

Sumber data: Monografi Desa

Tabel 2.3. Banyaknya Perangkat Desa Menurut Desa Tahun 2016

Desa/Kelurahan		Kepala Desa	Sekretaris Desa	Kaur Umum
(1)		(2)	(3)	(4)
01.	Pekuncen	1	0	0
02.	Puguh	1	1	1
03.	Wonosari	1	1	1
04.	Dawungsari	1	0	0
05.	Margomulyo	1	0	1
06.	Tegorejo	1	0	1
07.	Pesawahan	1	0	0
08.	Karangmulyo	1	1	1
09.	Pucangrejo	1	1	1
10.	Gubugsari	1	1	1
11.	Pegandon	1	1	1
12.	Penanggulan	1	1	0
Jumlah	2016	12	7	8
	2015	11	7	8
	2014	12	9	10

Sumber data: Kantor Kecamatan Pegandon

Tabel 2.3. Lanjutan

Desa/Kelurahan		Kaur Keuangan	Kaur Pemerin- tahan (Bekel)	Modin
(1)		(5)	(6)	(7)
01. Pekuncen		0	0	1
02. Puguh		0	1	1
03. Wonosari		1	1	0
04. Dawungsari		0	0	1
05. Margomulyo		1	1	1
06. Tegorejo		1	1	1
07. Pesawahan		0	0	1
08. Karangmulyo		1	1	1
09. Pucangrejo		1	0	1
10. Gubugsari		1	0	1
11. Pegandon		1	1	1
12. Penanggulan		0	1	1
Jumlah	2016	7	7	11
	2015	7	7	11
	2014	10	10	11

Sumber data: Kantor Kecamatan Pegandon

Tabel 2.3. Lanjutan

Desa/Kelurahan		Bayan Tani	Kaur Pembangunan	Jagabaya (Kepetengan)
(1)		(8)	(9)	(10)
01.	Pekuncen	1	1	0
02.	Puguh	1	0	0
03.	Wonosari	0	0	0
04.	Dawungsari	1	1	0
05.	Margomulyo	1	1	0
06.	Tegorejo	1	0	0
07.	Pesawahan	0	1	0
08.	Karangmulyo	1	0	0
09.	Pucangrejo	1	1	0
10.	Gubugsari	1	0	0
11.	Pegandon	0	1	1
12.	Penanggulan	1	0	0
Jumlah	2016	9	6	1
	2015	9	6	1
	2014	10	6	1

Sumber data: Kantor Kecamatan Pegandon

Tabel 2.3. Lanjutan

Desa/Kelurahan		Kepala Dusun (Kamituwo)	Kebayan	Jumlah
(1)		(11)	(12)	(13)
01. Pekuncen		0	0	4
02. Puguh		3	0	9
03. Wonosari		4	0	9
04. Dawungsari		0	0	4
05. Margomulyo		3	0	10
06. Tegorejo		4	0	10
07. Pesawahan		3	0	6
08. Karangmulyo		3	0	10
09. Pucangrejo		3	0	10
10. Gubugsari		5	0	11
11. Pegandon		2	0	10
12. Penanggulan		3	0	8
Jumlah	2016	33	0	101
	2015	33	0	100
	2014	34	0	113

Sumber data: Kantor Kecamatan Pegandon

Tabel 2.4. Banyaknya Surat Pemberitahuan Pajak Terdaftar (SPT) Menurut Desa Tahun 2014 - 2016

Desa/Kelurahan	2014	2015	2016
(1)	(2)	(3)	(4)
01. Pekuncen	1.728	1.727	1.731
02. Puguh	1.493	1.496	1.495
03. Wonosari	2.431	2.369	2.369
04. Dawungsari	852	851	851
05. Margomulyo	1.892	1.887	1.887
06. Tegorejo	2.664	2.640	2.640
07. Pesawahan	1.826	1.822	1.821
08. Karangmulyo	1.490	1.482	1.504
09. Pucangrejo	1.497	1.492	1.492
10. Gubugsari	2.139	2.062	2.129
11. Pegandon	1.193	1.174	1.176
12. Penanggulan	1.243	1.215	1.214
Jumlah	20.448	20.217	20.309

Sumber data: Kantor Kecamatan Pegandon

Tabel 2.5. Pemasukan Pajak Bumi dan Bangunan (PBB) Menurut Desa Tahun 2014 - 2016

Desa/Kelurahan		Target (Rp. 000,-)	Pemasukan PBB (Rp. 000,-)	Persentase PBB (%)
(1)		(2)	(3)	(4)
01.	Pekuncen	35.217	35.217	100,00
02.	Puguh	36.465	36.465	100,00
03.	Wonosari	21.826	21.826	100,00
04.	Dawungsari	20.301	20.301	100,00
05.	Margomulyo	42.742	42.742	100,00
06.	Tegorejo	64.195	59.911	93,33
07.	Pesawahan	38.389	38.389	100,00
08.	Karangmulyo	41.012	41.012	100,00
09.	Pucangrejo	26.454	26.454	100,00
10.	Gubugsari	33.674	33.674	100,00
11.	Pegandon	29.884	29.884	100,00
12.	Penanggulan	31.274	25.046	80,09
Jumlah				
	2016	421.432	410.920	97,51
	2015	421.735	421.735	100,00
	2014	431.324	431.324	100,00

Sumber data: Kantor Kecamatan Pegandon

Grafik 2. Banyaknya Perangkat Desa Tahun 2016

KEBAYAN	0	
KEPALA DUSUN		33
JAGABAYA	1	
ULU-ULU	6	
BAYAN TANI	9	
MODIN	11	
KAUR PEMERINTAHAN	7	
KAUR KEUANGAN	7	
KAUR UMUM	8	
SEKRETARIS DESA	7	
KEPALA DESA	12	

Kependudukan

Penduduk Kecamatan Pegandon Tahun 2016 :

36.906 JIWA



18.379
Laki-Laki



18.527
Perempuan



Sex Ratio
(L/P)

99,20

**Rumah
Tangga**



11.225

**Rata-rata Anggota
Rumah Tangga**



3,00

Kepadatan Penduduk
(Jiwa/km²)



1.186

BAB III. KEPENDUDUKAN

Jumlah penduduk Kecamatan Pegandon tahun 2016 sebanyak 36.906 jiwa, terdiri dari 18.379 jiwa (49,79 %) laki-laki dan 18.527 jiwa (50,20%) perempuan. Desa dengan jumlah penduduk terbesar adalah Desa Tegorejo yaitu mencapai 5.059 jiwa (13,71 persen dari total jumlah penduduk Kecamatan Pegandon). Sementara itu, Desa Dawungsari merupakan desa dengan jumlah penduduk terkecil di Kecamatan Pegandon yaitu sebesar 1.568 jiwa (4,25 persen dari total jumlah penduduk Kecamatan Pegandon).

Kepadatan penduduk di Kecamatan Pegandon tahun 2016 sebesar 1.186 jiwa/km², hal ini menunjukkan bahwa setiap 1 km² luas wilayah di Kecamatan Pegandon dihuni oleh sekitar 1.186 jiwa. Kepadatan penduduk di Kecamatan Pegandon tahun 2016 dibandingkan tahun 2015 mengalami kenaikan sedangkan tiga tahun sebelumnya mengalami tren yang terus menurun, pada tahun 2013 sebesar 1.221 jiwa/km² menurun menjadi 1.195 jiwa/km² pada tahun 2014 dan pada tahun 2015 kembali menurun menjadi 1.172 jiwa/km². Desa terpadat di Kecamatan Pegandon adalah Desa Penanggulan dengan kepadatan penduduk sebesar 5.340 jiwa/km², sedangkan Desa Wonosari merupakan desa dengan kepadatan penduduk terkecil yaitu sebesar 224 jiwa/km².

Tabel 3.1. Jumlah Penduduk Menurut Jenis Kelamin Tahun 2006 - 2016

Tahun	Laki-Laki	Perempuan	Jumlah
(1)	(2)	(3)	(4)
2006	17.822	18.357	36.179
2007	18.043	18.532	36.575
2008	18.181	18.757	36.938
2009	18.413	18.952	37.365
2010	18.603	19.112	37.715
2011	18.746	19.308	38.054
2012	19.526	18.169	37.695
2013	18.879	19.128	38.007
2014	18.593	18.600	37.193
2015	18.072	18.386	36.458
2016	18.379	18.527	36.906

Keterangan: Data tahun 2006-2011 sumber data Statistik Kecamatan Pegandon dan 2012-2016 data dari Dinas Kependudukan dan Catatan Sipil Kabupaten Kendal

Tabel 3.2. Jumlah Penduduk Menurut Jenis Kelamin dan Sex Rasio Dirinci Per Desa Tahun 2016

Desa/Kelurahan		Laki-Laki	Perempuan	Jumlah	Sex Rasio
(1)		(2)	(3)	(4)	(5)
01. Pekuncen		975	958	1.933	101,77
02. Puguh		1.361	1.405	2.766	96,87
03. Wonosari		1.657	1.602	3.259	103,43
04. Dawungsari		761	807	1.568	94,30
05. Margomulyo		1.775	1.860	3.635	95,43
06. Tegorejo		2.508	2.551	5.059	98,31
07. Pesawahan		1.314	1.292	2.606	101,70
08. Karangmulyo		1.444	1.414	2.858	102,12
09. Pucangrejo		1.251	1.225	2.476	102,12
10. Gubugsari		2.030	2.043	4.073	99,36
11. Pegandon		1.524	1.571	3.095	97,01
12. Penanggulan		1.779	1.799	3.578	98,89
Jumlah	2016	18.379	18.527	36.906	99,20
	2015	18.072	18.386	36.458	98,29
	2014	18.593	18.600	37.193	99,96

Sumber data: Dinas Kependudukan dan Catatan Sipil Kabupaten Kendal

Tabel 3.3. Jumlah Penduduk, Rumah Tangga, dan Rata - Rata Anggota Rumah Tangga Menurut Desa Tahun 2016

Desa/Kelurahan		Penduduk	Rumah Tangga	Rata-Rata Anggota Rumah Tangga
(1)		(2)	(3)	(4)
01. Pekuncen		1.933	670	3
02. Puguh		2.766	693	4
03. Wonosari		3.259	1.063	3
04. Dawungsari		1.568	495	3
05. Margomulyo		3.635	1.175	3
06. Tegorejo		5.059	1.432	4
07. Pesawahan		2.606	675	4
08. Karangmulyo		2.858	1.307	2
09. Pucangrejo		2.476	706	4
10. Gubugsari		4.073	1.059	4
11. Pegandon		3.095	869	4
12. Penanggulan		3.578	1.079	3
Jumlah	2016	36.906	11.225	3
	2015	36.458	11.088	3
	2014	37.193	10.306	4

Sumber data: Dinas Kependudukan dan Catatan Sipil Kabupaten Kendal

Tabel 3.4. Luas Wilayah, Jumlah Penduduk, dan Kepadatan Penduduk Menurut Desa Tahun 2016

Desa/Kelurahan		Luas (Km ²)	Penduduk (Jiwa)	Kepadatan Penduduk per Km ²
(1)		(2)	(3)	(4)
01. Pekuncen		1,50	1.933	1.289
02. Puguh		1,42	2.766	1.948
03. Wonosari		14,50	3.259	225
04. Dawungsari		1,01	1.568	1.552
05. Margomulyo		2,00	3.635	1.818
06. Tegorejo		2,21	5.059	2.289
07. Pesawahan		1,88	2.606	1.386
08. Karangmulyo		1,76	2.858	1.624
09. Pucangrejo		1,26	2.476	1.965
10. Gubugsari		2,08	4.073	1.958
11. Pegandon		0,83	3.095	3.729
12. Penanggulan		0,67	3.578	5.340
Jumlah	2016	31,12	36.906	1.186
	2015	31,12	36.458	1.172
	2014	31,12	37.193	1.195

Sumber data: Dinas Kependudukan dan Catatan Sipil Kabupaten Kendal

Tabel 3.5. Laju Pertumbuhan Penduduk Menurut Desa Tahun 2015-2016

Desa/Kelurahan	Penduduk 2015 (Jiwa)	Penduduk 2016 (Jiwa)	Laju Pertumbuhan Penduduk (%)
(1)	(2)	(3)	(4)
01. Pekuncen	1.945	1.933	-0,62
02. Puguh	2.707	2.766	2,18
03. Wonosari	3.227	3.259	0,99
04. Dawungsari	1.523	1.568	2,95
05. Margomulyo	3.674	3.635	-1,06
06. Tegorejo	4.915	5.059	2,93
07. Pesawahan	2.484	2.606	4,91
08. Karangmulyo	2.763	2.858	3,44
09. Pucangrejo	2.359	2.476	4,96
10. Gubugsari	3.910	4.073	4,17
11. Pegandon	3.390	3.095	-8,70
12. Penanggulan	3.561	3.578	0,48
Jumlah	36.458	36.906	1,23

Sumber data: Dinas Kependudukan dan Catatan Sipil Kabupaten Kendal

Tabel 3.6. Jumlah Penduduk Menurut Kelompok Umur dan Jenis Kelamin Tahun 2014

Kelompok Umur	Penduduk		Jumlah
	Laki-Laki	Perempuan	
(1)	(2)	(3)	(4)
00 - 04	1.642	1.624	3.266
05 - 09	1.641	1.574	3.215
10 - 14	1.563	1.739	3.302
15 - 19	1.655	1.631	3.286
20 - 24	1.600	1.222	2.822
25 - 29	1.607	1.440	3.047
30 - 34	1.623	1.408	3.031
35 - 39	1.250	1.225	2.475
40 - 44	1.365	1.379	2.744
45 - 49	1.213	1.349	2.562
50 - 54	1.121	1.209	2.330
55 - 59	867	815	1.682
60 - 64	469	579	1.048
65 - 69	365	495	860
70 - 74	316	481	797
75 +	296	430	726
Jumlah	18.593	18.600	37.193

Sumber data: Dinas Kependudukan dan Catatan Sipil Kabupaten Kendal

Tabel 3.7. Jumlah Penduduk Menurut Kelompok Umur dan Jenis Kelamin Tahun 2015

Kelompok Umur	Penduduk		Jumlah
	Laki-Laki	Perempuan	
(1)	(2)	(3)	(4)
00 - 04	1.542	1.533	3.075
05 - 09	1.529	1.481	3.010
10 - 14	1.410	1.587	2.997
15 - 19	1.586	1.600	3.186
20 - 24	1.701	1.268	2.969
25 - 29	1.422	1.232	2.654
30 - 34	1.393	1.277	2.670
35 - 39	1.228	1.218	2.446
40 - 44	1.293	1.301	2.594
45 - 49	1.191	1.373	2.564
50 - 54	1.152	1.320	2.472
55 - 59	990	1.041	2.031
60 - 64	617	696	1.313
65 - 69	369	492	861
70 - 74	284	397	681
75 +	365	570	935
Jumlah	18.072	18.386	36.458

Sumber data: Dinas Kependudukan dan Catatan Sipil Kabupaten Kendal

Tabel 3.8. Jumlah Penduduk Menurut Kelompok Umur dan Jenis Kelamin Tahun 2016

Kelompok Umur	Penduduk		Jumlah
	Laki-Laki	Perempuan	
(1)	(2)	(3)	(4)
00 - 04	673	648	1.321
05 - 09	1.494	1.452	2.946
10 - 14	1.469	1.308	2.777
15 - 19	1.334	1.341	2.675
20 - 24	1.409	1.444	2.853
25 - 29	1.589	1.528	3.117
30 - 34	1.712	1.739	3.451
35 - 39	1.693	1.724	3.417
40 - 44	1.403	1.482	2.885
45 - 49	1.257	1.334	2.591
50 - 54	1.144	1.211	2.355
55 - 59	1.070	1.112	2.182
60 - 64	851	809	1.660
65 - 69	518	473	991
70 - 74	298	364	662
75 +	465	558	1.023
Jumlah	18.379	18.527	36.906

Sumber data: Dinas Kependudukan dan Catatan Sipil Kabupaten Kendal

Tabel 3.9. Banyaknya Akseptor KB Aktif Menurut Desa dan Jenis Kontrasepsi Tahun 2016

Desa/Kelurahan	PUS	Kontrasepsi		
		IUD	PIL	
(1)	(2)	(3)	(4)	
01. Pekuncen	373	5	105	
02. Puguh	458	3	97	
03. Wonosari	699	13	132	
04. Dawungsari	338	14	64	
05. Margomulyo	676	19	126	
06. Tegorejo	697	23	167	
07. Pesawahan	469	1	67	
08. Karangmulyo	586	9	108	
09. Pucangrejo	495	3	135	
10. Gubugsari	634	13	157	
11. Pegandon	574	11	109	
12. Penanggulan	587	5	128	
Jumlah	2016	6.586	119	1.395
	2015	6.560	109	1.434
	2014	6.535	96	1.418

Sumber data: PPLKB Kecamatan Pegandon

Tabel 3.9. Lanjutan

Desa/Kelurahan	Kontrasepsi			
	Kondom	IMP	Suntik	
(1)	(5)	(6)	(7)	
01. Pekuncen	1	23	123	
02. Puguh	1	68	168	
03. Wonosari	2	77	307	
04. Dawungsari	2	60	109	
05. Margomulyo	2	72	296	
06. Tegorejo	4	72	267	
07. Pesawahan	0	52	214	
08. Karangmulyo	3	31	308	
09. Pucangrejo	2	38	175	
10. Gubugsari	4	37	286	
11. Pegandon	3	67	273	
12. Penanggulan	3	74	235	
Jumlah	2016	27	671	2.761
	2015	27	544	2.670
	2014	25	461	2.572

Sumber data: PPLKB Kecamatan Pegandon

Tabel 3.9. Lanjutan

Desa/Kelurahan	Kontrasepsi			
	MOP	MOW	Jumlah	
(1)	(8)	(9)	(10)	
01. Pekuncen	8	2	267	
02. Puguh	14	0	351	
03. Wonosari	3	0	534	
04. Dawungsari	2	6	257	
05. Margomulyo	26	10	551	
06. Tegorejo	18	12	563	
07. Pesawahan	4	0	338	
08. Karangmulyo	19	1	479	
09. Pucangrejo	8	2	363	
23. Gubugsari	23	0	520	
11. Pegandon	10	2	475	
12. Penanggulan	8	4	457	
Jumlah	2016	143	39	5.155
	2015	39	142	4.965
	2014	39	138	4.749

Sumber data: PPLKB Kecamatan Pegandon

Tabel 3.10. Banyaknya Pemeluk Agama Menurut Desa Tahun 2016

Desa/Kelurahan		Islam	Kristen Protestan	Kristen Katholik
(1)		(2)	(3)	(4)
01.	Pekuncen	1.933	0	0
02.	Puguh	2.742	9	15
03.	Wonosari	3.258	0	1
04.	Dawungsari	1.554	14	0
05.	Margomulyo	3.627	7	1
06.	Tegorejo	5.027	27	5
07.	Pesawahan	2.606	0	0
08.	Karangmulyo	2.844	2	12
09.	Pucangrejo	2.476	0	0
10.	Gubugsari	4.066	1	6
11.	Pegandon	3.090	1	4
12.	Penanggulan	3.578	0	0
Jumlah	2016	36.801	61	44
	2015	36.389	40	29
	2014	37.124	40	29

Sumber data: KUA Kecamatan Pegandon

Tabel 3.10. Lanjutan

Desa/Kelurahan		Budha	Hindu	Konghucu
(1)		(5)	(6)	(7)
01.	Pekuncen	0	0	0
02.	Puguh	0	0	0
03.	Wonosari	0	0	0
04.	Dawungsari	0	0	0
05.	Margomulyo	0	0	0
06.	Tegorejo	0	0	0
07.	Pesawahan	0	0	0
08.	Karangmulyo	0	0	0
09.	Pucangrejo	0	0	0
10.	Gubugsari	0	0	0
11.	Pegandon	0	0	0
12.	Penanggulan	0	0	0
Jumlah	2016	0	0	0
	2015	0	0	0
	2014	0	0	0

Sumber data: KUA Kecamatan Pegandon

Tabel 3.11. Banyaknya Tempat Ibadah Menurut Desa Tahun 2016

Desa/Kelurahan	Masjid	Musholla	Gereja	Kuil/Pura	Klenteng
(1)	(2)	(3)	(4)	(5)	(6)
01. Pekuncen	1	14	0	0	0
02. Puguh	3	8	0	0	0
03. Wonosari	4	13	0	0	0
04. Dawungsari	1	17	0	0	0
05. Margomulyo	2	11	0	0	0
06. Tegorejo	2	24	0	0	0
07. Pesawahan	2	12	0	0	0
08. Karangmulyo	2	14	0	0	0
09. Pucangrejo	2	13	0	0	0
10. Gubugsari	1	18	0	0	0
11. Pegandon	2	14	0	0	0
12. Penanggulan	1	15	0	0	0
Jumlah	2016	23	173	0	0
	2015	22	145	0	0
	2014	22	145	0	0

Sumber data: KUA Kecamatan Pegandon

Tabel 3.12. Banyaknya Calon Jamaah Haji Menurut Desa Tahun 2014 - 2016

Desa/Kelurahan	2014	2015	2016
(1)	(2)	(3)	(4)
01. Pekuncen	0	0	2
02. Puguh	4	0	2
03. Wonosari	1	0	0
04. Dawungsari	7	0	0
05. Margomulyo	1	3	1
06. Tegorejo	6	13	10
07. Pesawahan	0	0	0
08. Karangmulyo	0	0	2
09. Pucangrejo	6	4	3
10. Gubugsari	2	1	3
11. Pegandon	4	2	2
12. Penanggulan	6	8	3
Jumlah	37	31	28

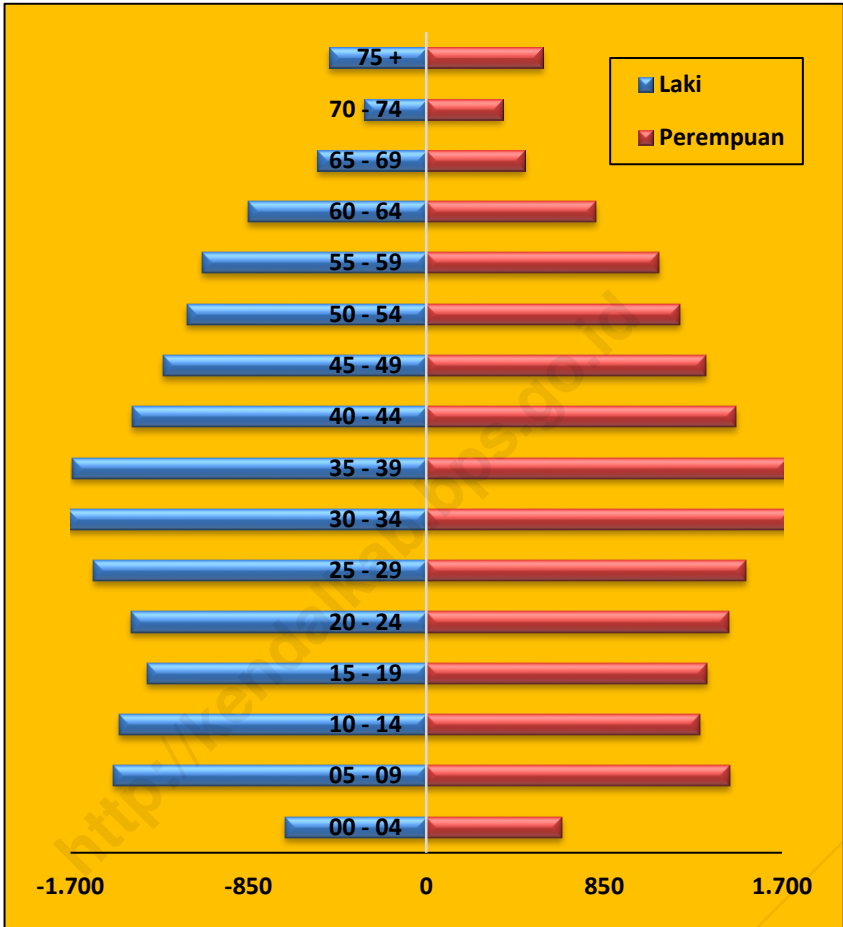
Sumber data: KUA Kecamatan Pegandon

Tabel 3.13. Banyaknya Nikah, Talak, Cerai, dan Rujuk Menurut Desa Tahun 2016

Desa/Kelurahan		Nikah	Talak	Cerai	Rujuk
(1)		(2)	(3)	(4)	(5)
01. Pekuncen		19	3	3	0
02. Puguh		29	5	6	0
03. Wonosari		34	3	4	0
04. Dawungsari		19	2	3	0
05. Margomulyo		43	4	6	0
06. Tegorejo		61	4	7	0
07. Pesawahan		34	1	5	0
08. Karangmulyo		18	6	3	0
09. Pucangrejo		24	2	4	0
10. Gubugsari		37	4	4	0
11. Pegandon		25	5	8	0
12. Penanggulan		35	4	4	0
Jumlah	2016	378	43	57	0
	2015	403	0	0	0
	2014	385	1	0	0

Sumber data: KUA Kecamatan Pegandon

Grafik 3. Penduduk Kecamatan Pegandon Menurut Kelompok Umur dan Jenis Kelamin Tahun 2016



Sosial



SD Negeri : 19,
SD Swasta : 2, MI : 2

SMP Negeri : 3,
SMP Swasta : 2, MTs : 1

SMA Negeri : 1, SMA
Swasta : 1, SMK : 2



Dokter : 9 orang, Mantri Kesehatan : 95 orang,
Bidan : 34 orang, Dukun Bayi : 18 orang

BAB IV. SOSIAL

Pendidikan merupakan sarana penting dalam mencetak sumber daya manusia yang berkualitas, untuk itu diperlukan prasarana pendidikan yang bagus dan representatif guna mendukung wajib belajar pendidikan dasar 9 tahun. Di Kecamatan Pegandon terdapat fasilitas pendidikan mulai dari sekolah pra sekolah (Taman Kanak – Kanak) hingga SLTA. Jumlah sekolah pra sekolah pada tahun 2016 sebesar 17 unit dengan jumlah murid sebesar 941 murid, jumlah sekolah setingkat SD di kecamatan ini mencapai 23 unit dengan 3.779 orang murid. Sementara sekolah setingkat SMP sebanyak 6 unit dengan jumlah murid sebesar 1.855 murid dan terdapat 4 unit sekolah SMA sederajat dengan 1.171 orang murid.

Di bidang kesehatan, prasarana yang ada di Kecamatan Pegandon tersedia Puskesmas 1 unit, puskesmas pembantu 1 unit, praktik dokter umum sebanyak 8 orang, 6 pos kesehatan desa, 7 apotek dan di setiap desa sudah terdapat bidan desa untuk membantu pelayanan kesehatan bagi penduduk desa.

Penyandang cacat tubuh sebagai salah satu penyandang masalah kesejahteraan sosial perlu mendapat perhatian agar mereka dapat melaksanakan fungsi sosialnya. Oleh karena itu, pemberian santunan dan rehabilitasi sosial bagi penyandang cacat dan orang jompo/terlantar mutlak diberikan. Penderita cacat di Kecamatan Pegandon pada tahun 2015 sebanyak 246 orang. Persentase terbanyak adalah penderita cacat tubuh sebesar 47,97 persen dan penderita cacat psikotik sebesar 16,26 persen.

Tabel 4.1. Rasio Murid – Sekolah dan Rasio Murid - Guru Taman Kanak-Kanak (TK) Menurut Desa Tahun 2016

Desa/Kelurahan	Sekolah	Murid	Guru	Rasio Murid- Sekolah	Rasio Murid- Guru
(1)	(2)	(3)	(4)	(5)	(6)
01. Pekuncen	1	42	2	42	21
02. Puguh	1	78	4	78	20
03. Wonosari	1	34	2	34	17
04. Dawungsari	1	60	4	60	15
05. Margomulyo	1	77	4	77	19
06. Tegorejo	3	159	11	53	14
07. Pesawahan	1	45	2	45	23
08. Karangmulyo	2	88	5	44	18
09. Pucangrejo	0	0	0	0	0
10. Gubugsari	2	93	5	47	19
11. Pegandon	3	192	13	64	15
12. Penanggulan	1	73	4	73	18
Jumlah	2016	17	941	56	17
	2015	16	875	56	16
	2014	16	826	53	16

Sumber data: Pengurus IGTKI - PGRI

Tabel 4.2. Rasio Murid – Sekolah dan Rasio Murid - Guru Sekolah Dasar Negeri (SDN) Menurut Desa Tahun 2016

Desa/Kelurahan	Sekolah	Murid	Guru	Rasio Murid- Sekolah	Rasio Murid- Guru	
(1)	(2)	(3)	(4)	(5)	(6)	
01. Pekuncen	1	196	9	196	22	
02. Puguh	2	409	19	205	22	
03. Wonosari	3	334	26	111	13	
04. Dawungsari	1	164	10	164	16	
05. Margomulyo	1	237	10	237	24	
06. Tegorejo	3	579	31	193	19	
07. Pesawahan	1	181	9	181	20	
08. Karangmulyo	2	252	20	126	13	
09. Pucangrejo	1	191	8	191	24	
10. Gubugsari	2	362	18	181	20	
11. Pegandon	1	257	13	257	20	
12. Penanggulan	1	146	9	146	16	
Jumlah	2016	19	3.308	182	174	18
	2015	19	2.651	196	140	14
	2014	19	3.397	195	179	17

Sumber data: UPTD Dinas Pendidikan Kecamatan Pegandon

Tabel 4.3. Rasio Murid – Sekolah dan Rasio Murid - Guru Sekolah Dasar (SD) Swasta Menurut Desa Tahun 2016

Desa/Kelurahan	Sekolah	Murid	Guru	Rasio Murid- Sekolah	Rasio Murid- Guru	
(1)	(2)	(3)	(4)	(5)	(6)	
01. Pekuncen	0	0	0	0	0	
02. Puguh	0	0	0	0	0	
03. Wonosari	0	0	0	0	0	
04. Dawungsari	0	0	0	0	0	
05. Margomulyo	0	0	0	0	0	
06. Tegorejo	0	0	0	0	0	
07. Pesawahan	0	0	0	0	0	
08. Karangmulyo	0	0	0	0	0	
09. Pucangrejo	0	0	0	0	0	
10. Gubugsari	0	0	0	0	0	
11. Pegandon	2	293	18	147	16	
12. Penanggulan	0	0	0	0	0	
Jumlah	2016	2	293	18	147	16
	2015	1	109	5	109	22
	2014	1	107	5	107	21

Sumber data: UPTD Dinas Pendidikan Kecamatan Pegandon

Tabel 4.4. Rasio Murid – Sekolah dan Rasio Murid - Guru Madrasah Ibtidaiyah (MI) Menurut Desa Tahun 2016

Desa/Kelurahan	Sekolah	Murid	Guru	Rasio Murid- Sekolah	Rasio Murid- Guru	
(1)	(2)	(3)	(4)	(5)	(6)	
01. Pekuncen	0	0	0	0	0	
02. Puguh	0	0	0	0	0	
03. Wonosari	0	0	0	0	0	
04. Dawungsari	0	0	0	0	0	
05. Margomulyo	0	0	0	0	0	
06. Tegorejo	0	0	0	0	0	
07. Pesawahan	0	0	0	0	0	
08. Karangmulyo	0	0	0	0	0	
09. Pucangrejo	1	43	7	43	6	
10. Gubugsari	0	0	0	0	0	
11. Pegandon	0	0	0	0	0	
12. Penanggulan	1	135	8	135	17	
Jumlah	2016	2	178	15	89	12
	2015	2	164	14	82	12
	2014	2	193	14	97	14

Sumber data: UPTD Dinas Pendidikan Kecamatan Pegandon

Tabel 4.5. Rasio Murid – Sekolah dan Rasio Murid - Guru Sekolah Menengah Pertama Negeri (SMPN) Menurut Desa Tahun 2016

Desa/Kelurahan	Sekolah	Murid	Guru	Rasio Murid- Sekolah	Rasio Murid- Guru	
(1)	(2)	(3)	(4)	(5)	(6)	
01. Pekuncen	0	0	0	0	0	
02. Puguh	0	0	0	0	0	
03. Wonosari	0	0	0	0	0	
04. Dawungsari	0	0	0	0	0	
05. Margomulyo	0	0	0	0	0	
06. Tegorejo	2	644	34	322	19	
07. Pesawahan	0	0	0	0	0	
08. Karangmulyo	1	592	31	592	19	
09. Pucangrejo	0	0	0	0	0	
10. Gubugsari	0	0	0	0	0	
11. Pegandon	0	0	0	0	0	
12. Penanggulan	0	0	0	0	0	
Jumlah	2016	3	1.236	65	412	19
	2015	4	858	100	215	9
	2014	4	1.330	100	333	13

Sumber data: UPTD Dinas Pendidikan Kecamatan Pegandon

Tabel 4.6. Rasio Murid – Sekolah dan Rasio Murid - Guru Sekolah Menengah Pertama (SMP) Swasta Menurut Desa Tahun 2016

Desa/Kelurahan	Sekolah	Murid	Guru	Rasio Murid- Sekolah	Rasio Murid- Guru	
(1)	(2)	(3)	(4)	(5)	(6)	
01. Pekuncen	0	0	0	0	0	
02. Puguh	0	0	0	0	0	
03. Wonosari	0	0	0	0	0	
04. Dawungsari	0	0	0	0	0	
05. Margomulyo	0	0	0	0	0	
06. Tegorejo	0	0	0	0	0	
07. Pesawahan	0	0	0	0	0	
08. Karangmulyo	0	0	0	0	0	
09. Pucangrejo	0	0	0	0	0	
10. Gubugsari	0	0	0	0	0	
11. Pegandon	1	44	6	44	7	
12. Penanggulan	1	307	13	307	24	
Jumlah	2016	2	351	19	176	18
	2015	2	204	25	102	8
	2014	2	312	25	156	12

Sumber data: UPTD Dinas Pendidikan Kecamatan Pegandon

Tabel 4.7. Rasio Murid – Sekolah dan Rasio Murid - Guru Madrasah Tsanawiyah (MTS) Menurut Desa Tahun 2016

Desa/Kelurahan	Sekolah	Murid	Guru	Rasio Murid- Sekolah	Rasio Murid- Guru	
(1)	(2)	(3)	(4)	(5)	(6)	
01. Pekuncen	0	0	0	0	0	
02. Puguh	0	0	0	0	0	
03. Wonosari	0	0	0	0	0	
04. Dawungsari	0	0	0	0	0	
05. Margomulyo	0	0	0	0	0	
06. Tegorejo	0	0	0	0	0	
07. Pesawahan	0	0	0	0	0	
08. Karangmulyo	0	0	0	0	0	
09. Pucangrejo	0	0	0	0	0	
10. Gubugsari	0	0	0	0	0	
11. Pegandon	0	0	0	0	0	
12. Penanggulan	1	268	24	268	11	
Jumlah	2016	1	268	24	268	11
	2015	1	215	24	215	9
	2014	1	295	24	295	12

Sumber data: UPTD Dinas Pendidikan Kecamatan Pegandon

Tabel 4.8. Rasio Murid – Sekolah dan Rasio Murid - Guru Sekolah Menengah Atas Negeri (SMAN) Menurut Desa Tahun 2016

Desa/Kelurahan	Sekolah	Murid	Guru	Rasio Murid- Sekolah	Rasio Murid- Guru	
(1)	(2)	(3)	(4)	(5)	(6)	
01. Pekuncen	0	0	0	0	0	
02. Puguh	0	0	0	0	0	
03. Wonosari	0	0	0	0	0	
04. Dawungsari	0	0	0	0	0	
05. Margomulyo	0	0	0	0	0	
06. Tegorejo	0	0	0	0	0	
07. Pesawahan	0	0	0	0	0	
08. Karangmulyo	0	0	0	0	0	
09. Pucangrejo	0	0	0	0	0	
10. Gubugsari	0	0	0	0	0	
11. Pegandon	1	868	44	868	20	
12. Penanggulan	0	0	0	0	0	
Jumlah	2016	1	868	44	868	20
	2015	1	391	24	391	16
	2014	1	556	42	556	13

Sumber data: UPTD Dinas Pendidikan Kecamatan Pegandon

Tabel 4.9. Rasio Murid – Sekolah dan Rasio Murid - Guru Sekolah Menengah Atas (SMA) Swasta Menurut Desa Tahun 2016

Desa/Kelurahan	Sekolah	Murid	Guru	Rasio Murid- Sekolah	Rasio Murid- Guru	
(1)	(2)	(3)	(4)	(5)	(6)	
01. Pekuncen	0	0	0	0	0	
02. Puguh	0	0	0	0	0	
03. Wonosari	0	0	0	0	0	
04. Dawungsari	0	0	0	0	0	
05. Margomulyo	0	0	0	0	0	
06. Tegorejo	0	0	0	0	0	
07. Pesawahan	0	0	0	0	0	
08. Karangmulyo	0	0	0	0	0	
09. Pucangrejo	0	0	0	0	0	
10. Gubugsari	0	0	0	0	0	
11. Pegandon	0	0	0	0	0	
12. Penanggulan	1	52	7	52	7	
Jumlah	2016	1	52	7	52	7
	2015	1	49	10	49	5
	2014	3	173	38	58	5

Sumber data: UPTD Dinas Pendidikan Kecamatan Pegandon

Tabel 4.10. Rasio Murid – Sekolah dan Rasio Murid - Guru Sekolah Menengah Kejuruan Negeri (SMKN) Menurut Desa Tahun 2016

Desa/Kelurahan	Sekolah	Murid	Guru	Rasio Murid- Sekolah	Rasio Murid- Guru
(1)	(2)	(3)	(4)	(5)	(6)
01. Pekuncen	0	0	0	0	0
02. Puguh	0	0	0	0	0
03. Wonosari	0	0	0	0	0
04. Dawungsari	0	0	0	0	0
05. Margomulyo	0	0	0	0	0
06. Tegorejo	0	0	0	0	0
07. Pesawahan	0	0	0	0	0
08. Karangmulyo	0	0	0	0	0
09. Pucangrejo	0	0	0	0	0
10. Gubugsari	0	0	0	0	0
11. Pegandon	0	0	0	0	0
12. Penanggulan	0	0	0	0	0
Jumlah	2016	0	0	0	0
	2015	0	0	0	0
	2014	0	0	0	0

Sumber data: UPTD Dinas Pendidikan Kecamatan Pegandon

Tabel 4.11. Rasio Murid – Sekolah dan Rasio Murid - Guru Sekolah Menengah Kejuruan (SMK) Swasta Menurut Desa Tahun 2016

Desa/Kelurahan	Sekolah	Murid	Guru	Rasio Murid- Sekolah	Rasio Murid- Guru	
(1)	(2)	(3)	(4)	(5)	(6)	
01. Pekuncen	0	0	0	0	0	
02. Puguh	0	0	0	0	0	
03. Wonosari	0	0	0	0	0	
04. Dawungsari	0	0	0	0	0	
05. Margomulyo	0	0	0	0	0	
06. Tegorejo	1	52	4	52	13	
07. Pesawahan	0	0	0	0	0	
08. Karangmulyo	0	0	0	0	0	
09. Pucangrejo	0	0	0	0	0	
10. Gubugsari	0	0	0	0	0	
11. Pegandon	1	199	16	199	12	
12. Penanggulan	0	0	0	0	0	
Jumlah	2016	2	251	20	126	13
	2015	2	133	28	67	5
	2014	0	0	0	0	0

Sumber data: UPTD Dinas Pendidikan Kecamatan Pegandon

Tabel 4.12. Rasio Murid – Sekolah dan Rasio Murid - Guru Madrasah Aliyah (MA) Menurut Desa Tahun 2016

Desa/Kelurahan	Sekolah	Murid	Guru	Rasio Murid- Sekolah	Rasio Murid- Guru
(1)	(2)	(3)	(4)	(5)	(6)
01. Pekuncen	0	0	0	0	0
02. Puguh	0	0	0	0	0
03. Wonosari	0	0	0	0	0
04. Dawungsari	0	0	0	0	0
05. Margomulyo	0	0	0	0	0
06. Tegorejo	0	0	0	0	0
07. Pesawahan	0	0	0	0	0
08. Karangmulyo	0	0	0	0	0
09. Pucangrejo	0	0	0	0	0
10. Gubugsari	0	0	0	0	0
11. Pegandon	0	0	0	0	0
12. Penanggulan	0	0	0	0	0
Jumlah	2016	0	0	0	0
	2015	0	0	0	0
	2014	0	0	0	0

Sumber data: UPTD Dinas Pendidikan Kecamatan Pegandon

Tabel 4.13. Banyaknya Tenaga Kesehatan Menurut Desa Tahun 2016

Desa/Kelurahan	Dokter	Mantri Kesehatan	Bidan	Perawat	Dukun Bayi	
(1)	(2)	(3)	(4)	(5)	(6)	
01. Pekuncen	0	4	1	0	3	
02. Puguh	0	5	3	0	1	
03. Wonosari	0	4	2	0	3	
04. Dawungsari	0	10	1	0	1	
05. Margomulyo	0	8	3	0	2	
06. Tegorejo	3	10	3	0	2	
07. Pesawahan	0	4	4	0	1	
08. Karangmulyo	1	8	8	0	2	
09. Pucangrejo	0	6	1	0	1	
10. Gubugsari	0	8	5	0	1	
11. Pegandon	4	23	1	0	1	
12. Penanggulan	1	5	2	0	0	
Jumlah	2016	9	95	34	0	18
	2015	9	95	35	0	18
	2014	9	95	35	0	18

Sumber data: Puskesmas Kecamatan Pegandon

Tabel 4.14. Banyaknya Fasilitas Kesehatan Menurut Desa Tahun 2016

Desa/Kelurahan		Rumah Sakit	Puskesmas	Puskesmas Pembantu
(1)		(2)	(3)	(4)
01. Pekuncen		0	0	0
02. Puguh		0	0	0
03. Wonosari		0	0	0
04. Dawungsari		0	0	0
05. Margomulyo		0	0	0
06. Tegorejo		0	1	0
07. Pesawahan		0	0	0
08. Karangmulyo		0	0	1
09. Pucangrejo		0	0	0
10. Gubugsari		0	0	0
11. Pegandon		0	0	0
12. Penanggulan		0	0	0
Jumlah	2016	0	1	1
	2015	0	1	1
	2014	0	1	1

Sumber data: Puskesmas Kecamatan Pegandon

Tabel 4.14. Lanjutan

Desa/Kelurahan	Rumah Bersalin	Praktik Dokter Umum	Praktik Dokter Gigi	
(1)	(5)	(6)	(7)	
01. Pekuncen	0	0	0	
02. Puguh	0	0	0	
03. Wonosari	0	0	0	
04. Dawungsari	0	0	0	
05. Margomulyo	0	0	0	
06. Tegorejo	0	2	0	
07. Pesawahan	0	0	0	
08. Karangmulyo	0	1	0	
09. Pucangrejo	0	0	0	
10. Gubugsari	0	0	0	
11. Pegandon	1	4	0	
12. Penanggulan	0	1	0	
Jumlah				
	2016	1	8	0
	2015	1	8	0
	2014	1	8	0

Sumber data: Puskesmas Kecamatan Pegandon

Tabel 4.14. Lanjutan

Desa/Kelurahan		Posyandu	Pos Kesehatan Desa (Poskesdes)	Apotek/ Toko Obat
(1)		(8)	(9)	(10)
01.	Pekuncen	0	1	0
02.	Puguh	0	1	1
03.	Wonosari	0	0	0
04.	Dawungsari	0	0	0
05.	Margomulyo	0	0	0
06.	Tegorejo	0	0	1
07.	Pesawahan	0	0	0
08.	Karangmulyo	0	0	0
09.	Pucangrejo	0	1	0
10.	Gubugsari	0	1	1
11.	Pegandon	0	1	3
12.	Penanggulan	0	1	1
Jumlah	2016	0	6	7
	2015	0	6	7
	2014	49	6	6

Sumber data: Puskesmas Kecamatan Pegandon

Tabel 4.15. Banyaknya Keluarga Menurut Desa dan Jenis Tahapan Tahun 2015

Desa/Kelurahan	Pra Sejahtera	Sejahtera				Jumlah	
		I	II	III	III Plus		
(1)	(2)	(3)	(4)	(5)	(6)	(7)	
01. Pekuncen	221	89	195	163	6	674	
02. Puguh	262	113	72	187	43	677	
03. Wonosari	679	201	45	101	26	1.052	
04. Dawungsari	102	85	139	131	34	491	
05. Margomulyo	671	104	159	200	54	1.188	
06. Tegorejo	544	236	149	406	56	1.391	
07. Pesawahan	232	132	161	153	142	820	
08. Karangmulyo	637	44	145	208	53	1.087	
09. Pucangrejo	204	207	126	103	15	655	
10. Gubugsari	356	68	211	239	42	916	
11. Pegandon	153	88	205	470	36	952	
12. Penanggulan	585	318	87	55	29	1.074	
Jumlah	2016	4.646	1.685	1.694	2.416	536	10.977
	2015	4.646	1.685	1.694	2.416	536	10.977
	2014	4.656	1.604	1.566	2.566	536	10.928

Sumber data: PPLKB Kecamatan Pegandon

Tabel 4.16. Banyaknya Penderita Cacat Menurut Desa dan Jenis Cacat Tahun 2016

Desa/Kelurahan	Jenis Penderita Cacat			
	Tuna Netra	Tubuh	Mental	
(1)	(2)	(3)	(4)	
01. Pekuncen	5	6	0	
02. Puguh	7	4	1	
03. Wonosari	5	5	0	
04. Dawungsari	2	5	6	
05. Margomulyo	1	7	4	
06. Tegorejo	2	20	7	
07. Pesawahan	2	21	6	
08. Karangmulyo	0	21	0	
09. Pucangrejo	3	8	2	
10. Gubugsari	1	14	3	
11. Pegandon	4	6	1	
12. Penanggulan	1	1	3	
Jumlah	2016	33	118	33
	2015	33	118	33
	2014	33	118	33

Sumber data: TKSK Kecamatan Pegandon

Tabel 4.16. Lanjutan

Desa/Kelurahan	Jenis Penderita Cacat			
	Bisu - Tuli	Psikotik	Jumlah	
(1)	(5)	(6)	(7)	
01. Pekuncen	1	1	13	
02. Puguh	8	1	21	
03. Wonosari	0	1	11	
04. Dawungsari	0	3	16	
05. Margomulyo	0	0	12	
06. Tegorejo	1	5	35	
07. Pesawahan	0	0	29	
08. Karangmulyo	0	0	21	
09. Pucangrejo	1	5	19	
10. Gubugsari	6	6	30	
11. Pegandon	1	4	16	
12. Penanggulan	4	14	23	
Jumlah	2016	22	40	246
	2015	22	40	246
	2014	22	40	246

Sumber data: TKSK Kecamatan Pegandon

Tabel 4.17. Banyaknya Penyandang Sosial Menurut Desa dan Jenis Penyandang Sosial Tahun 2016

Desa/Kelurahan	Jenis Penyandang Sosial		
	Anak Terlantar	Anak Nakal	Anak Jalanan
(1)	(2)	(3)	(4)
01. Pekuncen	0	0	0
02. Puguh	0	0	0
03. Wonosari	0	0	0
04. Dawungsari	0	0	0
05. Margomulyo	0	0	0
06. Tegorejo	0	0	0
07. Pesawahan	0	0	0
08. Karangmulyo	0	0	0
09. Pucangrejo	0	0	0
10. Gubugsari	0	0	0
11. Pegandon	0	0	0
12. Penanggulan	0	0	0
			0
Jumlah	2016	0	0
	2015	0	0
	2014	0	0

Sumber data: TKSK Kecamatan Pegandon

Tabel 4.17. Lanjutan

Desa/Kelurahan	Jenis Penyandang Sosial			
	Wanita Tuna Susila	Waria	Jumlah	
(1)	(5)	(6)	(7)	
01. Pekuncen	0	0	0	
02. Puguh	0	0	0	
03. Wonosari	1	0	1	
04. Dawungsari	0	0	0	
05. Margomulyo	1	0	1	
06. Tegorejo	0	0	0	
07. Pesawahan	0	0	0	
08. Karangmulyo	0	0	0	
09. Pucangrejo	0	0	0	
10. Gubugsari	0	1	1	
11. Pegandon	0	0	0	
12. Penanggulan	0	0	0	
Jumlah	2016	2	1	3
	2015	0	0	0
	2014	0	0	0

Sumber data: TKSK Kecamatan Pegandon

Tabel 4.18. Banyaknya Lapangan Olahraga Menurut Desa Tahun 2016

Desa/Kelurahan	Lapangan Olahraga					
	Sepak Bola	Volly	Bulu Tangkis	Tennis	Futsal	
(1)	(2)	(3)	(4)	(5)	(6)	
01. Pekuncen	1	0	0	0	0	
02. Puguh	1	3	5	0	0	
03. Wonosari	0	0	2	0	0	
04. Dawungsari	1	0	2	0	0	
05. Margomulyo	1	1	3	0	0	
06. Tegorejo	1	2	3	0	0	
07. Pesawahan	1	0		0	0	
08. Karangmulyo	1	1	2	0	0	
09. Pucangrejo	0	2	0	0	0	
10. Gubugsari	1	0	1	0	0	
11. Pegandon	0	1	3	0	0	
12. Penanggulan	1	2	3	0	0	
Jumlah	2016	9	12	24	0	0
	2015	9	12	26	0	0
	2014	9	12	26	0	0

Sumber data: Statistik Kecamatan Pegandon

Tabel 4.19. Jumlah Bantuan Program Keluarga Harapan (PKH) Tahap I Menurut Desa Tahun 2016

Desa/Kelurahan	Jumlah					Dana Tersalurkan	
	Siswa SD	Siswa SMP	Ibu Hamil	Balita	KSM		
(1)	(2)	(3)	(4)	(5)	(6)	(7)	
01. Pekuncen	18	5	0	4	18	14.187.500	
02. Puguh	35	16	0	19	36	30.646.250	
03. Wonosari	54	33	1	22	77	58.817.500	
04. Dawungsari	6	7	0	11	18	14.987.500	
05. Margomulyo	61	24	3	45	61	54.195.000	
06. Tegorejo	63	37	4	42	85	74.575.000	
07. Pesawahan	28	16	2	11	37	30.875.000	
08. Karangmulyo	28	10	0	12	31	25.825.000	
09. Pucangrejo	37	31	0	18	47	40.462.500	
10. Gubugsari	44	32	1	14	50	41.875.000	
11. Pegandon	26	8	0	11	28	22.375.000	
12. Penanggulan	38	23	0	22	40	36.190.000	
Jumlah	2016	438	242	11	231	528	445.011.250
	2015	528	252	12	284	528	156.603.750
	2014	464	234	12	331	537	183.175.000

Sumber data: Sekretariat UPPKH Kabupaten Kendal

Tabel 4.20. Jumlah Bantuan Program Keluarga Harapan (PKH) Tahap II Menurut Desa Tahun 2016

Desa/Kelurahan	Jumlah					Dana Tersalurkan	
	Siswa SD	Siswa SMP	Ibu Hamil	Balita	KSM		
(1)	(2)	(3)	(4)	(5)	(6)	(7)	
01. Pekuncen	18	5	0	4	18	5.687.500	
02. Puguh	34	16	0	19	36	12.803.750	
03. Wonosari	53	33	2	23	76	20.700.000	
04. Dawungsari	6	7	0	11	18	5.987.500	
05. Margomulyo	61	24	3	46	61	23.906.250	
06. Tegorejo	63	35	4	42	85	31.700.000	
07. Pesawahan	28	16	2	11	37	12.375.000	
08. Karangmulyo	28	10	0	12	31	9.987.500	
09. Pucangrejo	37	31	1	18	47	17.172.500	
10. Gubugsari	44	32	1	14	50	16.875.000	
11. Pegandon	26	8	0	13	28	8.675.000	
12. Penanggulan	37	23	1	22	40	16.475.000	
Jumlah	2016	435	240	14	235	527	182.345.000
	2015	451	252	10	288	528	452.015.000
	2014	467	233	11	332	537	311.567.000

Sumber data: Sekretariat UPPKH Kabupaten Kendal

Tabel 4.21. Jumlah Bantuan Program Keluarga Harapan (PKH) Tahap III Menurut Desa Tahun 2016

Desa/Kelurahan	Jumlah					Dana Tersalurkan	
	Siswa SD	Siswa SMP	Ibu Hamil	Balita	KSM		
(1)	(2)	(3)	(4)	(5)	(6)	(7)	
01. Pekuncen	18	5	0	3	17	5.387.500	
02. Puguh	34	16	0	19	36	12.875.000	
03. Wonosari	53	33	2	23	76	20.700.000	
04. Dawungsari	6	7	0	11	18	5.987.500	
05. Margomulyo	61	24	1	48	61	23.962.500	
06. Tegorejo	63	34	1	44	84	31.438.750	
07. Pesawahan	28	15	2	11	36	12.063.750	
08. Karangmulyo	28	10	2	12	31	10.331.250	
09. Pucangrejo	37	31	1	18	47	17.172.500	
10. Gubugsari	44	32	1	14	50	16.875.000	
11. Pegandon	26	8	0	13	28	8.675.000	
12. Penanggulan	37	23	1	22	40	16.475.000	
Jumlah	2016	435	238	11	238	524	181.943.750
	2015	450	249	9	293	527	174.282.500
	2014	467	233	11	332	537	183.462.500

Sumber data: Sekretariat UPPKH Kabupaten Kendal

Tabel 4.22. Jumlah Bantuan Program Keluarga Harapan (PKH) Tahap IV Menurut Desa Tahun 2016

Desa/Kelurahan	Jumlah					Dana Tersalurkan	
	Siswa SD	Siswa SMP	Ibu Hamil	Balita	KSM		
(1)	(2)	(3)	(4)	(5)	(6)	(7)	
01. Pekuncen	27	16	1	6	38	10.849.998	
02. Puguh	34	25	2	16	47	16.242.915	
03. Wonosari	56	50	1	26	98	27.266.664	
04. Dawungsari	10	8	0	9	26	7.349.998	
05. Margomulyo	69	26	1	42	73	27.095.831	
06. Tegorejo	84	42	1	37	118	38.074.994	
07. Pesawahan	25	18	0	16	47	15.262.498	
08. Karangmulyo	30	10	0	16	40	12.366.665	
09. Pucangrejo	38	31	1	23	62	22.162.081	
10. Gubugsari	41	29	0	18	55	19.544.999	
11. Pegandon	28	11	0	11	31	10.045.833	
12. Penanggulan	40	31	2	16	47	17.820.832	
Jumlah	2016	482	297	9	236	682	224.083.308
	2015	432	243	14	232	526	173.485.000
	2014	450	252	12	279	528	177.612.500

Sumber data: Sekretariat UPPKH Kabupaten Kendal

Tabel 4.23. Banyaknya Rumah Tangga Sasaran Hasil Pendataan

Desa/Kelurahan	Pendataan (Rumah Tangga)		
	PSE 2005	PPLS 2008	PPLS 2011
(1)	(2)	(3)	(4)
01. Pekuncen	122	168	178
02. Puguh	149	188	269
03. Wonosari	250	279	468
04. Dawungsari	92	149	197
05. Margomulyo	178	269	393
06. Tegorejo	263	369	600
07. Pesawahan	170	203	310
08. Karangmulyo	184	226	345
09. Pucangrejo	155	194	507
10. Gubugsari	202	294	410
11. Pegandon	91	146	367
12. Penanggulan	83	181	268
Jumlah	1.939	2.666	4.312

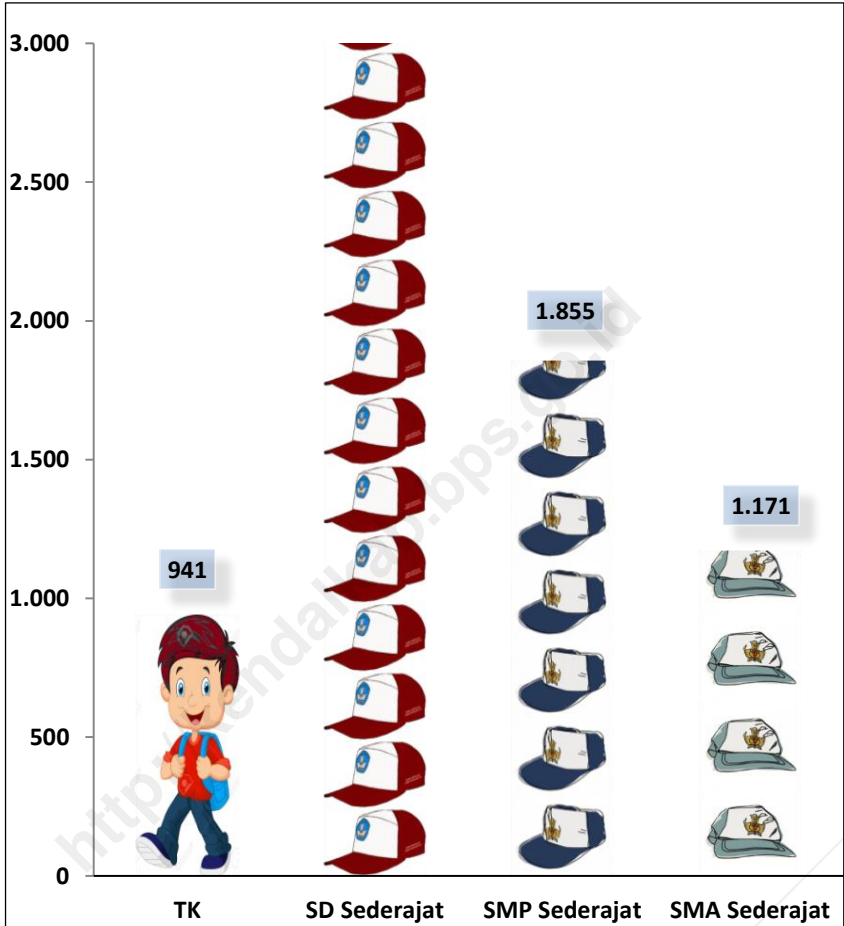
Sumber data: BPS Kabupaten Kendal

Tabel 4.24. Jumlah Penerima Program Raskin Tahun 2015 - 2017

Desa/Kelurahan	Penerima Program Raskin (RTSM)		
	2015	2016	2017
(1)	(2)	(3)	(4)
01. Pekuncen	83	83	142
02. Puguh	142	142	164
03. Wonosari	227	227	308
04. Dawungsari	100	100	142
05. Margomulyo	223	223	273
06. Tegorejo	305	305	349
07. Pesawahan	158	158	128
08. Karangmulyo	180	180	141
09. Pucangrejo	239	239	247
10. Gubugsari	195	195	200
11. Pegandon	157	157	117
12. Penanggulan	106	106	150
Jumlah	2.115	2.115	2.361

Sumber data: Bagian Perekonomian Setda Kabupaten Kendal

Grafik 4. Perbandingan Jumlah Murid di Kecamatan Pegandon Tahun 2016



Pertanian



Hasil Sensus Pertanian 2013

Rumah tangga tanaman pangan : 3.196

Rumah tangga hortikultura : 1.436

Rumah tangga perkebunan: 1.717

Rumah tangga peternakan : 946

Rumah tangga perikanan : 49

Rumah tangga kehutanan : 966



BAB V. PERTANIAN

Pertanian merupakan sektor lapangan usaha bagi mayoritas penduduk di Kecamatan Pegandon. Jumlah Rumah Tangga usaha pertanian di kecamatan pegandon yang mengusahakan tanaman pangan sebanyak 3.196 rumah tangga, hortikultura sebanyak 1.436, rumah tangga, perkebunan seabyak 1.717 sedangkan untuk usaha peternakan, perikanan dan kehutanan sebanyak 946 ruamah tangga, 49 rumah tangg dan 966 rumah tangga.

Sebagian masyarakat di Kecamatan Pegandon yang mengusahakan tanaman pangan dan palawija seabyak 3.196 rumah tangga dan untuk palaawiaja sebanyak 2435 rumah tangga.

Tabel 5.1. Jumlah Rumah Tangga Usaha Pertanian Menurut Subsektor, ST2013

Desa/Kelurahan	Tanaman Pangan	Hortikultura	Perkebunan
(1)	(2)	(3)	(4)
01. Pekuncen	361	306	104
02. Puguh	274	224	32
03. Wonosari	619	257	47
04. Dawungsari	138	46	51
05. Margomulyo	263	110	119
06. Tegorejo	198	100	130
07. Pesawahan	297	26	258
08. Karangmulyo	285	13	281
09. Pucangrejo	224	31	219
10. Gubugsari	460	302	438
11. Pegandon	34	10	10
12. Penanggulan	43	11	28
Jumlah	3.196	1.436	1.717

Sumber data: Hasil Sensus Pertanian 2013 (ST2013)

Tabel 5.1. Lanjutan

Desa/Kelurahan	Peternakan	Perikanan	Kehutanan
(1)	(5)	(6)	(7)
01. Pekuncen	214	0	230
02. Puguh	164	14	145
03. Wonosari	260	20	338
04. Dawungsari	36	0	45
05. Margomulyo	16	6	66
06. Tegorejo	22	0	16
07. Pesawahan	41	4	26
08. Karangmulyo	15	0	16
09. Pucangrejo	42	2	22
10. Gubugsari	114	1	50
11. Pegandon	9	2	5
12. Penanggulan	13	0	7
Jumlah	946	49	966

Sumber data: Hasil Sensus Pertanian 2013 (ST2013)

Tabel 5.2. Jumlah Rumah Tangga Usaha Tanaman Padi dan Palawija menurut Jenis Tanaman, ST2013

Komoditas	Rumah Tangga
(1)	(2)
Tanaman Pangan	3.196
Padi	2.608
Padi Sawah	2.233
Padi Ladang	375
Palawija	2.435
Jagung	1.706
Kedelai	12
Kacang Tanah	25
Kacang Hijau	819
Ubi Kayu	24
Ubi Jalar	3
Sorgum	0
Gandum	0
Talas	0
Ganyong	0
Garut	0
Lainnya	0

Sumber data: Hasil Sensus Pertanian 2013 (ST2013)

Tabel 5.3. Luas Panen dan Produksi Tanaman Hortikultura Semusim Menurut Komoditas Tahun 2016

Komoditas	Luas (Ha)	Produksi (Ton)
(1)	(2)	(3)
01. Bawang Daun	0	0
02. Bawang Merah	777	72.070
03. Bawang Putih	0	0
04. Bayam	0	0
05. Buncis	0	0
06. Cabai Besar	11	767
07. Cabai Rawit	0	0
08. Jamur	0	0
09. Kacang Panjang	0	0
10. Kangkung	0	0
11. Kembang kol	0	0
12. Ketimun	4	280
13. Kubis	0	0
14. Labu Siam	0	0
15. Melon	1	220
16. Petsai	0	0
17. Semangka	1	175
18. Terung	27	2.065
19. Tomat	1	80
20. Wortel	0	0

Sumber data: Dinas Pertanian, Perkebunan, Peternakan dan Kehutanan Kab. Kendal

Tabel 5.4. Produksi Tanaman Hortikultura Tahunan Menurut Komoditas Tahun 2016

Komoditas	Produksi (Ton)
(1)	(2)
01. Alpukat	0
02. Belimbing	8
03. Duku	0
04. Durian	0
05. Jambu Air	64
06. Jambu Biji	290
07. Jengkol	0
08. Jeruk Siam	0
09. Mangga	831
10. Manggis	0
11. Melinjo	3.024
12. Nangka	157
13. Pepaya	157
14. Petai	0
15. Pisang	357
16. Rambutan	15
17. Salak	0
18. Sawo	167
19. Sirsak	0
20. Sukun	460

Sumber data: Dinas Pertanian, Perkebunan, Peternakan dan Kehutanan Kab. Kendal

Tabel 5.5. Luas Areal dan Produksi Tanaman Perkebunan Menurut Komoditas Tahun 2016

Komoditas	Luas (Ha)	Produksi (Ton)
(1)	(2)	(3)
01. Aren	0	0,00
02. Cengkeh	0	0,00
03. Jambu Mete	1	0,42
04. Kakao	0	0,00
05. Kapuk	1	0,67
06. Karet	0	0,00
07. kelapa Dalam	21	110,80
08. Kelapa Deres	0	0,00
09. Kelapa Hibrida	0	0,00
10. Kelapa Kopyor	0	0,00
11. Kemiri	0	0,00
12. Kemukus	0	0,00
13. Kopi Arabika	0	0,00
14. Kopi Robusta	0	0,00
15. Lada	0	0,00
16. Panili	0	0,00
17. Teh	0	0,00
18. Tembakau	421	421,00
19. Nilam	0	0,00
20. Tebu	0	0,00

Sumber data: Dinas Pertanian, Perkebunan, Peternakan dan Kehutanan Kab. Kendal

Tabel 5.6. Produksi dan Nilai Produksi Perikanan Menurut Komoditas Tahun 2015

Komoditas	Produksi (Kg)	Nilai Produksi (Rp)
(1)	(2)	(3)
A. Budidaya Ikan Air Tawar (Kolam)	37.800,00	610.800.000,00
1. Lele	35.450,00	533.250.000,00
2. Karper	0,00	0,00
3. Nila	0,00	0,00
4. Gurame	2.350,00	77.550.000,00
5. Patin	0,00	0,00
6. Bawal	0,00	0,00
7. Tawes	0,00	0,00
B. Perairan Umum		
C. Budidaya Ikan Air Payau (Tambak)	0,00	0,00
1. Bandeng	0,00	0,00
2. Udang Windu	0,00	0,00
3. Udang Vannamei	0,00	0,00
4. Nila	0,00	0,00
5. Rumput Laut	0,00	0,00
6. Udang Lainnya	0,00	0,00
7. Kepiting	0,00	0,00

Sumber data: Dinas Perikanan dan Kelautan Kabupaten Kendal

Tabel 5.7. Banyaknya Unggas Menurut Desa Tahun 2016

Desa/Kelurahan	Ayam Kampung	Ayam Ras Petelur	Ayam Pedaging	Bebek/Itik	
(1)	(2)	(3)	(4)	(5)	
01. Pekuncen	2.474	0	0	200	
02. Puguh	2.149	0	0	75	
03. Wonosari	2.474	0	30.000	100	
04. Dawungsari	2.458	0	0	155	
05. Margomulyo	2.295	0	0	150	
06. Tegorejo	2.229	0	0	350	
07. Pesawahan	2.505	0	0	200	
08. Karangmulyo	2.772	0	0	1.400	
09. Pucangrejo	1.662	0	0	200	
10. Gubugsari	2.317	0	0	200	
11. Pegandon	2.210	0	0	200	
12. Penanggulan	1.734	0	0	150	
Jumlah	2016	27.279	0	30.000	3.380
	2015	38.816	10.000	5.000	3.380
	2014	21.589	0	220.792	6.984

Sumber data: Dinas Pertanian, Perkebunan, Peternakan dan Kehutanan Kab. Kendal

Tabel 5.7. Lanjutan

Desa/Kelurahan		Itik Manila	Burung	Angsa
(1)		(6)	(7)	(8)
01.	Pekuncen	0	0	0
02.	Puguh	0	0	0
03.	Wonosari	0	0	0
04.	Dawungsari	0	0	0
05.	Margomulyo	0	0	0
06.	Tegorejo	0	0	0
07.	Pesawahan	0	0	0
08.	Karangmulyo	0	0	0
09.	Pucangrejo	0	0	0
10.	Gubugsari	0	0	0
11.	Pegandon	0	0	0
12.	Penanggulan	0	0	0
Jumlah	2016	0	0	0
	2015	1.474	2.389	264
	2014	2.211	0	0

Sumber data: Dinas Pertanian, Perkebunan, Peternakan dan Kehutanan Kab. Kendal

Tabel 5.8. Banyaknya Ternak Menurut Desa dan Jenis Ternak Tahun 2016

Ekor

Desa/Kelurahan		Sapi Potong	Sapi Perah	Kerbau	Kuda
(1)		(2)	(3)	(4)	(5)
01. Pekuncen		43	0	0	2
02. Puguh		11	0	0	6
03. Wonosari		23	0	88	4
04. Dawungsari		6	0	0	3
05. Margomulyo		16	0	0	2
06. Tegorejo		12	0	4	2
07. Pesawahan		10	0	4	4
08. Karangmulyo		10	0	0	2
09. Pucangrejo		12	0	0	3
10. Gubugsari		10	0	0	2
11. Pegandon		5	0	0	7
12. Penanggalan		4	0	0	12
Jumlah	2016	162	0	96	49
	2015	165	0	96	49
	2014	90	0	80	29

Sumber data: Dinas Pertanian, Perkebunan, Peternakan dan Kehutanan Kab. Kendal

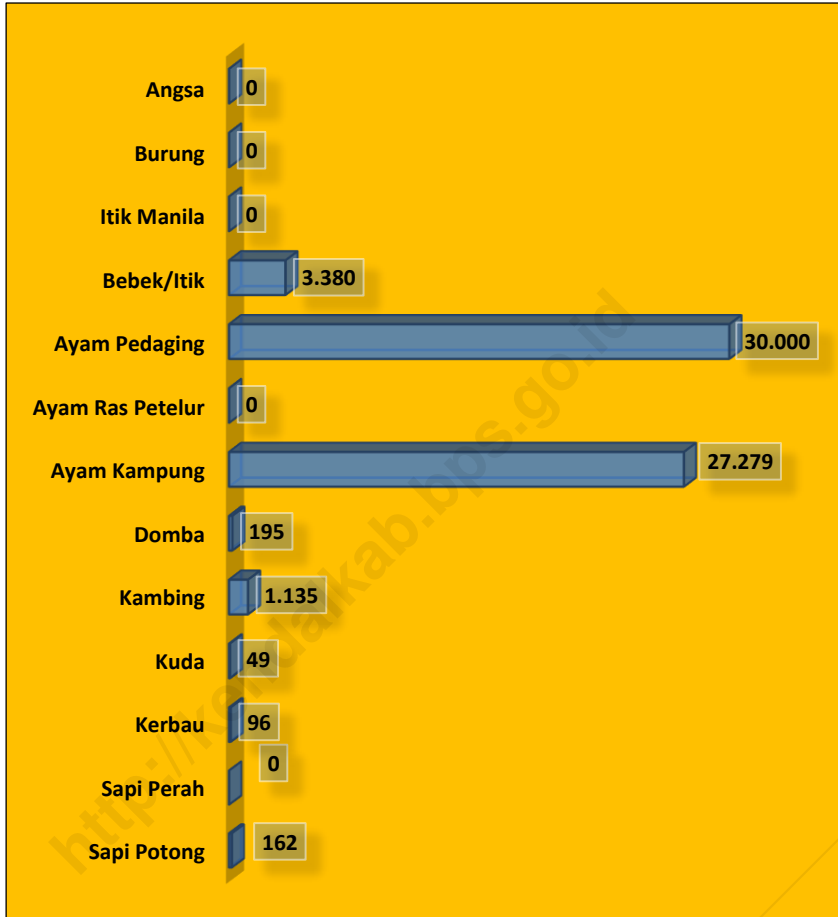
Tabel 5.8. Lanjutan

Ekor

Desa/Kelurahan		Kambing	Domba	Babi
(1)		(6)	(7)	(8)
01. Pekuncen		88	26	0
02. Puguh		112	0	0
03. Wonosari		140	31	0
04. Dawungsari		89	0	0
05. Margomulyo		80	0	0
06. Tegorejo		68	0	0
07. Pesawahan		90	15	0
08. Karangmulyo		83	32	0
09. Pucangrejo		70	28	0
10. Gubugsari		128	21	0
11. Pegandon		109	24	0
12. Penanggulan		78	18	0
Jumlah	2016	1.135	195	0
	2015	1.146	183	0
	2014	2.024	2.124	0

Sumber data: Dinas Pertanian, Perkebunan, Peternakan dan Kehutanan Kab. Kendal

Grafik 5. Jumlah Ternak Menurut Jenisnya Tahun 2016



Keuangan



**Fasilitas
Perbankan**

**Bank Umum : 1
BPR : 5**



**ADD Tahun 2016 di
Kecamatan Pegandon :**

7,376 Milyar



BAB VI. KEUANGAN

Kondisi perekonomian di Kecamatan Pegandon tahun 2016 tidak mengalami peningkatan dari tahun sebelumnya (masih tetap seperti tahun 2015). Bank Umum di Kecamatan Pegandon masih tetap dari tahun sebelumnya yaitu berjumlah 1 unit saja, sementara BPR terdapat 5 unit. Begitu juga dengan jumlah lembaga keuangan bukan bank pada masing-masing desa masih berjumlah sama dengan tahun sebelumnya yaitu terdapat 13 Koperasi Simpan Pinjam (KSP) dan 1 KUD di Kecamatan Pegandon yang berada di Desa Pegandon.

Sarana lain yang menunjang perputaran uang yang ada di Kecamatan Pegandon adalah sektor perdagangan. Secara umum, kondisi sarana perdagangan di Kecamatan Pegandon pada tahun 2015 adalah terdapatnya 1 lokasi pasar umum dan 6 unit minimarket. Jumlah pasar umum di Kecamatan Pegandon tidak mengalami perubahan selama tiga tahun terakhir, sementara jumlah minimarket mengalami penambahan sebanyak 1 unit pada tahun 2015.

Tahun 2015 merupakan tahun pertama kalinya Indonesia mengucurkan Dana Desa sesuai amanat UU No. 6 Tahun 2014 tentang Desa. Dana ini diharapkan agar dimanfaatkan oleh pemerintah desa untuk membiayai penyelenggaraan pemerintahan, pembangunan, dan pemberdayaan masyarakat desa. Jumlah dana desa di Kecamatan Pegandon pada tahun 2015 sebesar 7,37 milyar rupiah dengan Desa Wonosari merupakan desa yang mendapatkan dana desa terbesar yaitu sebesar 647,89juta rupiah. Sedangkan desa dengan anggaran dana desa terkecil adalah Desa Dawungsari yaitu sebesar 598,94 juta rupiah.

Tabel 6.1. Banyaknya Bank Menurut Desa Tahun 2016

Desa/Kelurahan		Bank Umum	Bank Syariah	BPR
(1)		(2)	(3)	(4)
01. Pekuncen		0	0	0
02. Puguh		0	0	0
03. Wonosari		0	0	0
04. Dawungsari		0	0	0
05. Margomulyo		0	0	0
06. Tegorejo		0	0	1
07. Pesawahan		0	0	0
08. Karangmulyo		0	0	0
09. Pucangrejo		0	0	0
10. Gubugsari		0	0	0
11. Pegandon		0	0	1
12. Penanggulan		1	0	3
Jumlah	2016	1	0	5
	2015	1	0	5
	2014	1	0	5

Sumber data: Statistik Kecamatan Pegandon

Tabel 6.2. Banyaknya Lembaga Keuangan Bukan Bank Menurut Desa Tahun 2016

Desa/Kelurahan		KSP	KUD	Money Changer	BKD
(1)		(2)	(3)	(4)	(5)
01.	Pekuncen	0	0	0	0
02.	Puguh	0	0	0	0
03.	Wonosari	0	0	0	0
04.	Dawungsari	2	0	0	0
05.	Margomulyo	2	0	0	0
06.	Tegorejo	3	1	0	0
07.	Pesawahan	0	0	0	0
08.	Karangmulyo	0	0	0	0
09.	Pucangrejo	0	0	0	0
10.	Gubugsari	0	0	0	0
11.	Pegandon	3	0	0	0
12.	Penanggulan	3	0	0	0
Jumlah	2016	13	1	0	0
	2015	13	1	0	0
	2014	13	1	0	0

Sumber data: Statistik Kecamatan Pegandon

Tabel 6.3. Banyaknya Pasar Menurut Desa Tahun 2016

Desa/Kelurahan	Pasar Umum	Mini Market	Pasar Hewan	Pasar Ikan	
(1)	(2)	(3)	(4)	(5)	
01. Pekuncen	0	0	0	0	
02. Puguh	0	0	0	0	
03. Wonosari	0	0	0	0	
04. Dawungsari	0	0	0	0	
05. Margomulyo	0	0	0	0	
06. Tegorejo	0	2	0	0	
07. Pesawahan	0	0	0	0	
08. Karangmulyo	0	0	0	0	
09. Pucangrejo	0	0	0	0	
10. Gubugsari	0	0	0	0	
11. Pegandon	0	2	0	0	
12. Penanggulan	1	2	0	0	
Jumlah	2016	1	6	0	0
	2015	1	6	0	0
	2014	1	5	0	0

Sumber data: Statistik Kecamatan Pegandon

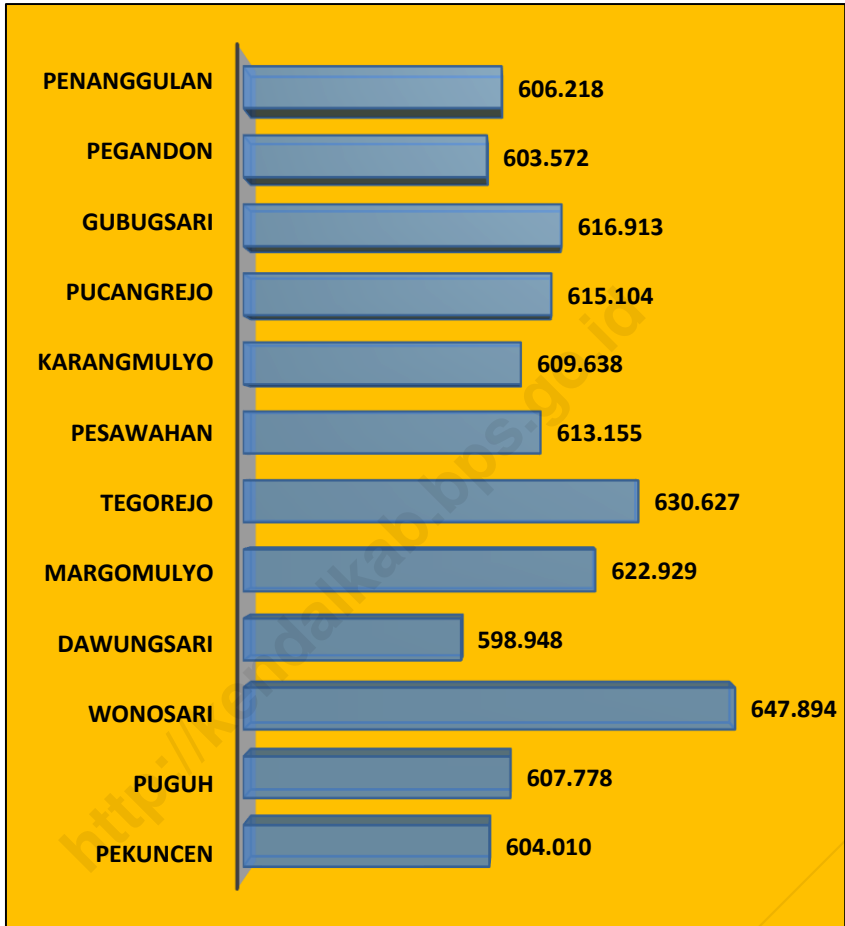
Tabel 6.4. Jumlah Dana Desa Yang Bersumber Dari APBN Dirinci Per Desa Tahun Anggaran 2016

Desa/Kelurahan	Alokasi Dasar	Alokasi Berdasarkan Formula	Jumlah Dana Desa
(1)	(2)	(3)	(4)
01. Pekuncen	--	--	604.009.803
02. Puguh	--	--	607.777.875
03. Wonosari	--	--	647.893.718
04. Dawungsari	--	--	598.947.892
05. Margomulyo	--	--	622.929.385
06. Tegorejo	--	--	630.627.081
07. Pesawahan	--	--	613.154.726
08. Karangmulyo	--	--	609.637.795
09. Pucangrejo	--	--	615.104.400
10. Gubugsari	--	--	616.912.635
11. Pegandon	--	--	603.571.624
12. Penanggulan	--	--	606.218.261
Jumlah	--*)	--*)	7.376.785.195

Sumber data: BAPERMASDES Kabupaten Kendal

Catatan : *) data belum tersedia

Grafik 6. Jumlah Dana Desa Menurut Desa Tahun 2016 (Ribuan Rupiah)



DATA MENCERDASKAN BANGSA



BADAN PUSAT STATISTIK KABUPATEN KENDAL

JL. Pramuka (Kompleks Perkantoran) Kendal

Telp. (0294)381461

Fax. 383461

Email : bps3324@bps.co.id