

Katalog / Catalog: 1102001.3308090

KECAMATAN SAWANGAN DALAM ANGKA

Sawangan Subdistrict in Figures

2020



**BADAN PUSAT STATISTIK
KABUPATEN MAGELANG**
BPS-Statistics of Magelang Regency

KECAMATAN SAWANGAN DALAM ANGKA

Sawangan Subdistrict in Figures

2020



Kecamatan Sawangan Dalam Angka
Sawangan Subdistrict in Figures
2020

ISSN: 2442-529X

No. Publikasi/*Publication Number*: 33080.2022

Katalog/*Catalog*: 1102001.3308090

Ukuran Buku/*Book Size*: 14,8 cm x 21 cm

Jumlah Halaman/*Number of Pages*: xvi + 101 halaman /*pages*

Naskah/*Manuscript*:

Badan Pusat Statistik Kabupaten Magelang

BPS-Statistics of Magelang Regency

Penyunting oleh/*Editor by*:

Badan Pusat Statistik Kabupaten Magelang

BPS-Statistics of Magelang Regency

Gambar Kover oleh/*Cover Designed by*:

Badan Pusat Statistik Kabupaten Magelang

BPS-Statistics of Magelang Regency

Ilustrasi Kover/*Cover Illustration*:

Persawahan di Sawangan/ *Ricefield in Sawangan*

Diterbitkan oleh/*Published by*:

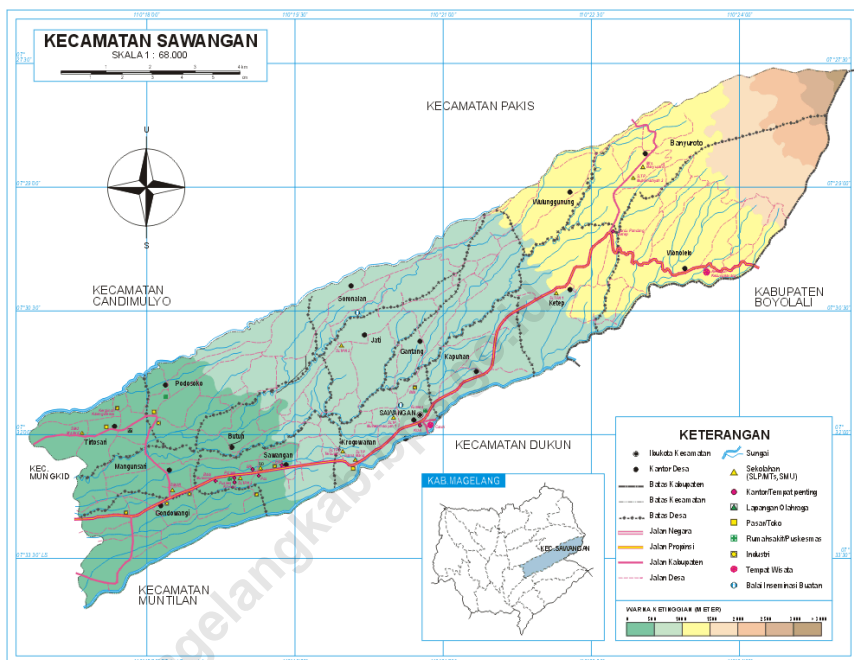
© BPS Kabupaten Magelang/*BPS-Statistics of Magelang Regency*

Dicetak oleh/*Printed by*:

Dilarang mengumumkan, mendistribusikan, mengomunikasikan, dan/atau menggandakan sebagian atau seluruh isi buku ini untuk tujuan komersial tanpa izin tertulis dari Badan Pusat Statistik.

Prohibited to announce, distribute, communicate, and/or copy part or all of this book for commercial purpose without permission from BPS-Statistics Indonesia.

Peta Kecamatan Sawangan Map of Sawangan Subdistrict





KATA PENGANTAR

Publikasi Kecamatan Sawangan Dalam Angka merupakan seri publikasi tahunan yang diterbitkan oleh Badan Pusat Statistik Kabupaten Magelang yang menyajikan beragam jenis data, yang dihimpun dari berbagai sumber baik dari internal BPS maupun dari Dinas/Instansi/Lembaga yang ada di tingkat kecamatan. Data yang disajikan dalam buku ini antara lain memuat gambaran umum tentang keadaan geografi, kependudukan, dan kondisi sosial ekonomi Kecamatan Sawangan.

Data yang disajikan dalam Buku Kecamatan Sawangan Dalam Angka 2020 sebagian besar data dan informasi tahun 2019 dengan format dan cakupan yang hampir sama dengan publikasi tahun sebelumnya. Namun demikian, ada beberapa data yang mengalami perubahan baik berupa penambahan maupun pengurangan dengan tetap menjaga keterbandingan dengan tahun-tahun sebelumnya.

Meskipun publikasi ini sudah dipersiapkan dengan sebaik-baiknya, dimungkinkan masih adanya kekurangan. Oleh karena itu, kritik dan saran yang konstruktif berbagai pihak kami harapkan untuk penyempurnaan penerbitan mendatang.

Kepada tim penyusun naskah serta semua pihak yang telah memberikan kontribusi terhadap terwujudnya publikasi ini, kami sampaikan terima kasih atas kerja sama dan bantuannya. Semoga publikasi ini mampu memenuhi sebagian dari besarnya tuntutan kebutuhan data statistik, baik oleh dinas/instansi pemerintah, swasta, kalangan akademis, maupun masyarakat luas.

Kota Mungkid, September 2020

Kepala Badan Pusat Statistik
Kabupaten Magelang

Ir. Sri Wiyadi, M.M.



PREFACE

The publication of Sawangan Subdistrict in Figure is an annual publication series published by BPS-Statistics of Magelang Regency which presents various types of data, collected from various sources both from internal BPS and from the official office/agency/institution at the subdistrict level. This book shows general description of the geography, population, and economic social conditions of Sawangan Subdistrict.

The data presented in the “Sawangan Subdistrict In Figures 2020” are mostly from data and information in 2019 with format and coverage that is similar as the previous year's publication. However, there are some data that have changes in the form of additions and reductions while maintaining comparability with previous years.

Although this publication has been well prepared, it is possible that there are still shortcomings. Therefore, constructive criticisms and suggestions from various parties are expected to improve future publications.

Thank you to the manuscript team and those who have contributed to the realization of this publication. Hopefully this publication will be able to fulfill some of the demands of statistical data, both by government agencies, private sector, academics, and the wider community.

Kota Mungkid, September 2020

*Chief Statistician of
Magelang Regency*

Ir. Sri Wiyadi, M.M.

DAFTAR ISI
TABLE OF CONTENT

	halaman <i>page</i>
Peta Kabupaten Magelang/ <i>Map of Magelang Regency</i>	iii
Peta Kecamatan Sawangan/ <i>Map of Sawangan Subdistrict</i>	iv
KATA PENGANTAR.....	v
<i>PREFACE</i>	vi
DAFTAR ISI / <i>TABLE OF CONTENTS</i>	vii
DAFTAR GAMBAR/ <i>LIST OF FIGURES</i>	xv

GEOGRAFI/GEOGRAPHY

1.1	Luas Desa/Kelurahan dan Persentase Luas Desa/Kelurahan di Kecamatan Sawangan (km ²) 2019 / <i>Total Area and Percentage of Villages in Sawangan Subdistrict, 2019</i>	3
1.2	Titik Koordinat dan Ketinggian Dari Permukaan Laut Kantor Desa/Kelurahan di Kecamatan Sawangan 2019/ <i>Coordinate Point and DPL of Villages Office in Sawangan Subdistrict, 2019</i>	4
1.3	Jarak Kantor Kecamatan dan kantor Bupati ke Desa/Kelurahan di Kecamatan Sawangan (Km), 2019 / <i>Distance from Subdistrict Office and Regency Office to Villages in Sawangan Subdistrict (km) 2019</i>	5
1.4	Topografi Desa/kelurahan di Kecamatan Sawangan, 2019/ <i>Topography of Villages in Sawangan Subdistrict, 2019</i>	6
1.5	Lokasi Desa Terhadap Hutan di Kecamatan Sawangan, 2019/ <i>Location of Villages Against Forest Areas in Sawangan Subdistrict, 2019</i>	7

PEMERINTAHAN/GOVERNMENT

2.1	Jumlah Dusun/Lingkungan, Rukun Warga (RW), dan Rukun Tetangga (RT) Menurut Desa/Kelurahan di Kecamatan Sawangan, 2019/ <i>Number of Orchards, Community Areas, and Neighborhood Areas by Villages in Sawangan Subdistrict, 2019</i>	10
2.2	Pembagian Desa/Kelurahan Menurut Klasifikasi di Kecamatan Sawangan, 2019/ <i>Clasification Status of Villages in Sawangan Subdistrict, 2019</i>	11

	Halaman Page	
2.3	Jumlah Aparat Pemerintahan Desa/Kelurahan di Kecamatan Sawangan, 2019/ <i>Number of Villages Officials in Sawangan Subdistrict, 2019</i>	12
2.4	Nama Kepala Desa/Lurah dan Sekretaris Desa/Lurah di Kecamatan Sawangan, 2019/ <i>Names of Villages Master and The Secretary in Sawangan Sundistrict, 2019</i>	13
PENDUDUK/POPULATION		
3.1	Jumlah Penduduk dan Rasio Jenis Kelamin Menurut Jenis Kelamin di Kecamatan Sawangan 2019/ <i>Number of Population and Sex Ratio in Sawangan Subdistrict, 2019</i>	16
3.2	Kepadatan Penduduk Menurut Desa/Kelurahan di Kecamatan Sawangan, 2019/ <i>Population Density by Villages in Sawangan Subdistrict, 2019</i>	17
3.3	Rata-rata Penduduk Setiap Keluarga Menurut Desa/Kelurahan di Kecamatan Sawangan, 2019/ <i>Average Person of Each Family by Villages in Sawangan Subdistrict, 2019</i>	18
3.4	Jumlah Penduduk Menurut Kelompok Umur dan Jenis Kelamin di Kecamatan Sawangan, 2019/ <i>Number of Population by Age Group and Sex in Sawangan Subdistrict, 2019</i>	19
3.5	Jumlah Penduduk Menurut Desa/Kelurahan, Kelompok Umur dan Jenis Kelamin di Kecamatan Sawangan, 2019/ <i>Number of Population by Village, Age Group and Sex in Sawangan Subdistrict, 2019</i>	20
3.6	Jumlah Penduduk Menurut Desa/Kelurahan dan Pendidikan Akhir di Kecamatan Sawangan, 2019/ <i>Number of Population by Village and Final Education in Sawangan Subdistrict, 2019</i>	29
3.7	Jumlah Penduduk Menurut Desa/Kelurahan dan Agama di Kecamatan Sawangan, 2019/ <i>Number of Population by Village and Religion in Sawangan Subdistrict, 2019</i>	32
3.8	Jumlah Penduduk Menurut Desa/Kelurahan dan Status Kawin di Kecamatan Sawangan, 2019/ <i>Number of Population by Village and Marriage in Sawangan, 2019</i>	34
3.9	Jumlah Penduduk Menurut Desa/Kelurahan dan Pekerjaan di Kecamatan Sawangan, 2019/ <i>Number of Population by Village and Work in Sawangan Subdistrict, 2019</i>	35

SOSIAL

4.1	Banyaknya Sekolah Dasar (SD) Menurut Desa/Kelurahan di Kecamatan Sawangan, 2019/ <i>Number of Primary Schools By Villages in Sawangan Subdistrict, 2019</i>	41
4.2	Banyaknya Madrasah Ibtidaiyah (MI) Menurut Desa/Kelurahan di Kecamatan Sawangan, 2019/ <i>Number of Madrasah Ibtidaiyah (MI) By Villages in Sawangan Subdistrict, 2019</i>	42
4.3	Banyaknya Sekolah Menengah Pertama (SMP) Menurut Desa/Kelurahan di Kecamatan Sawangan, 2019/ <i>Number of Junior High Schools By Villages in Sawangan Subdistrict, 2019</i>	43
4.4	Banyaknya Madrasah Tsanawiyah (MTs) Menurut Desa/Kelurahan di Kecamatan Sawangan, 2019/ <i>Number of Madrasah Tsanawiyah (MTs) By Villages in Sawangan Subdistrict, 2019</i>	44
4.5	Banyaknya Sekolah Menengah Atas (SMA) Menurut Desa/Kelurahan di Kecamatan Sawangan, 2019/ <i>Number of Senior High Schools By Villages in Sawangan Subdistrict, 2019</i>	45
4.6	Banyaknya Madrasah Aliyah (MA) Menurut Desa/Kelurahan di Kecamatan Sawangan, 2019/ <i>Number of Madrasah Aliyah (MA) By Villages in Sawangan Subdistrict, 2019</i>	46
4.7	Banyaknya Sekolah Menengah Kejuruan (SMK) Menurut Desa/Kelurahan di Kecamatan Sawangan, 2019/ <i>Number of Vocational High Schools By Villages in Sawangan Subdistrict, 2019</i>	47
4.8	Banyaknya Akademi/Perguruan Tinggi Menurut Desa/Kelurahan di Kecamatan Sawangan, 2019/ <i>Number of Academy/University By Villages in Sawangan Subdistrict, 2019</i> .	48
4.9	Kemudahan untuk Mencapai Sarana Pendidikan Terdekat Bagi Desa/Kelurahan yang Tidak ada Sarana Pendidikan Menurut Desa/Kelurahan dan Jenjang Pendidikan di Kecamatan Sawangan, 2019/ <i>Ease of Reaching Nearest Education Facilities for Villages With No Education Facilities By Villages and Types of Education Facilities in Sawangan Subdistrict, 2019</i>	49

4.10	Jumlah Siswa dan Guru Menurut Tingkat Pendidikan di Kecamatan Sawangan, 2019/ <i>Number of Pupils and Teacher by Education Level in Sawangan Subdistrict, 2019</i>	51
4.11	Jumlah Siswa dan Guru Menurut Tingkat Pendidikan Negeri di Kecamatan Sawangan, 2019/ <i>Number of Pupils and Teacher by State Education Level in Sawangan Subdistrict, 2019</i>	52
4.12	Jumlah Siswa dan Guru Menurut Tingkat Pendidikan Swasta di Kecamatan Sawangan, 2019/ <i>Number of Pupils and Teacher by Swasta Education Level in Sawangan Subdistrict, 2019</i>	53
4.13	Jumlah Sarana Tempat Ibadah Menurut Desa di Kecamatan Sawangan, 2019/ <i>Number of Worship Facilities by Villages in Sawangan Subdistrict, 2019</i>	54
4.14	Kejadian Cerai Menurut Bulan di Kecamatan Sawangan, 2019/ <i>Number of Divorce by Month in Sawangan Subdistrict, 2019</i>	55
4.15	Jumlah Pernikahan Menurut Desa dan Usia Pengantin Pria di Kecamatan Sawangan, 2019/ <i>Number of Marriage by Villages and Age of Groom in Sawangan, 2019</i>	56
4.16	Jumlah Pernikahan Menurut Desa dan Usia Pengantin Wanita di Kecamatan Sawangan, 2019/ <i>Number of Marriage by Villages and Age of Bride in Sawangan, 2019</i>	57
4.17	Jumlah Pernikahan Menurut Desa dan Pendidikan Pengantin Pria di Kecamatan Sawangan, 2019/ <i>Number of Marriage by Villages and Education of Groom in Sawangan, 2019</i>	58
4.18	Jumlah Pernikahan Menurut Desa dan Pendidikan Pengantin Wanita di Kecamatan Sawangan, 2019/ <i>Number of Marriage by Villages and Education of Bride in Sawangan, 2019</i>	59
4.19	Jumlah Pernikahan Menurut Lokasi Pernikahan di Kecamatan Sawangan, 2019/ <i>Number of Marriage by Marriage Location in Sawangan Subdistrict, 2019</i>	60
4.20	Banyaknya Sarana Kesehatan Menurut Desa/Kelurahan dan Jenis Sarana Kesehatan di Kecamatan Sawangan, 2019/ <i>Number of Health Facility By Villages and Type of Health Facility in Sawangan Subdistrict, 2019</i>	61

4.21	Kemudahan Mencapai Sarana Kesehatan Terdekat Bagi Desa/Kelurahan yang Tidak Ada Sarana Kesehatan Menurut Desa/Kelurahan dan Jenis Sarana Kesehatan di Kecamatan Sawangan, 2019/ <i>Ease of Reaching Nearest Health Facilities for Villages With No Health Facilities By Villages and Types of Health Facilities in Sawangan Subdistrict, 2019</i>	63
4.22	Banyaknya Warga Penderita Gizi Buruk Menurut Desa/Kelurahan di Kecamatan Sawangan, 2017 dan 2018/ <i>Number of People With Malnutrition By Villages in Sawangan Subdistrict, 2017 and 2018</i>	65
4.23	Jumlah Pasangan Usia Subur (PUS) Menurut Kepesertaan KB dan Desa/Kelurahan di Kecamatan Sawangan 2019/ <i>Number of Eligible Couples by Family Planning Participants and Villages in Sawangan Subdistrict, 2019</i>	66
4.24	Jumlah Peserta KB Aktif Menurut Jenis Kontrasepsi dan Desa/Kelurahan di Kecamatan Sawangan 2019/ <i>Number of Family Planning Participant by Villages in Sawangan Subdistrict, 2019</i>	67
4.25	Jumlah Pasangan Usia Subur (PUS) Yang Tidak Ikut Keluarga Berencana (KB) Menurut Desa/Kelurahan di Kecamatan Sawangan 2019/ <i>Number of Eligible Couples Non- Family Planning Participant by Villages In Sawangan Subdistrict, 2019</i>	69
4.26	Banyaknya Kejadian Bencana Alam Menurut Desa/Kelurahan dan Jenis Bencana Alam di Kecamatan Sawangan, 2018/ <i>Number of Natural Disaster By Villages and Type of Natural Disaster in Sawangan Subdistrict, 2018</i>	70
4.27	Banyaknya Korban Jiwa Akibat Bencana Alam Menurut Desa/Kelurahan dan Jenis Bencana Alam di Kecamatan Sawangan, 2018/ <i>Number of Victims Due to Natural Disaster By Villages and Type of Natural Disaster in Sawangan Subdistrict, 2018</i>	73
4.28	Keberadaan Fasilitas/Upaya Antisipasi/Mitigasi Bencana Alam Menurut Desa/Kelurahan di Kecamatan Sawangan, 2019/ <i>Availability of Natural Disaster Facility/Effort in Anticipation /MitigationBy Villages in Sawangan Subdistrict, 2019</i>	76

4.29	Banyaknya Desa/Kelurahan Menurut Penggunaan Tempat Buang Air Besar Sebagian Besar Keluarga di Kecamatan Sawangan, 2014, 2018, dan 2019/ <i>Number of Villages By Toilet Facility Usage of Majority of Families in Sawangan Subdistrict, 2014, 2018, and 2019</i>	78
4.30	Banyaknya Embung Desa Menurut Desa/Kelurahan di Kecamatan Sawangan, 2018 dan 2019/ <i>Number of Village Reservoir By Villages in Sawangan Subdistrict, 2018 and 2020</i> ...	79
4.31	Banyaknya Desa/Kelurahan yang Memiliki Kelompok Kegiatan Olahraga Menurut Jenis Olahraga dan Ketersediaan Fasilitas/Lapangan Olahraga di Kecamatan Sawangan, 2019/ <i>Number of Villages Having Sports Activity Groups By Type of Sports and Availability of Sports Facilities/Fields in Sawangan Subdistrict, 2019</i>	80
PERTANIAN/AGRICULTURE		
5.1	Luas Tanam, Luas Puso dan Luas Panen Tanaman Padi Menurut Bulan di Kecamatan Sawangan, 2019/ <i>Planting Area, Damaged Area and Harvest Area of Paddy by Month in Sawangan Subdistrict,2019</i>	82
5.2	Luas Tanam, Luas Puso dan Luas Panen Tanaman Jagung Menurut Bulan di Kecamatan Sawangan, 2019/ <i>Planting Area, Damaged Area and Harvest Area of Corn by Month in Sawangan Subdistrict,2019</i>	83
5.3	Luas Tanam, Luas Puso dan Luas Panen Tanaman Kacang Tanah Menurut Bulan di Kecamatan Sawangan, 2019/ <i>Planting Area, Damaged Area and Harvest Area of Peanuts by Month in Sawangan Subdistrict,2019</i>	84
5.4	Luas Tanam, Luas Puso dan Luas Panen Tanaman Ubi Kayu Menurut Bulan di Kecamatan Sawangan, 2019/ <i>Planting Area, Damaged Area and Harvest Area of Cassava by Month in Sawangan Subdistrict,2019</i>	85
5.5	Luas Tanam, Luas Puso dan Luas Panen Tanaman Ubi jalar Menurut Bulan di Kecamatan Sawangan, 2019/ <i>Planting Area, Damaged Area and Harvest Area of Sweet Potato by Month in Sawangan Subdistrict,2019</i>	86

ENERGI/ENERGY

6.1	Banyaknya Keluarga Menurut Desa/Kelurahan dan Jenis Pengguna Listrik di Kecamatan Sawangan, 2019/ <i>Number of Family by Villages and Type of Electric Consumer in Sawangan Subdistrict, 2019</i>	88
6.2	Banyaknya Desa/Kelurahan Menurut Keberadaan Penerangan Jalan Utama Desa/Kelurahan di Kecamatan Sawangan, 2014, 2018, dan 2019/ <i>Number of Villages by Availability of Main Street Illumination in Sawangan Subdistrict, 2014, 2018, and 2019</i>	89
6.3	Banyaknya Desa/Kelurahan Menurut Jenis Bahan Bakar untuk Memasak yang Digunakan Oleh Sebagian Besar Keluarga di Kecamatan Sawangan, 2014, 2018, dan 2019/ <i>Number of Villages by Type of Cooking Fuel Used by Majority of Families in Sawangan Subdistrict, 2014, 2018, and 2019</i>	89
6.4	Banyaknya Desa/Kelurahan Menurut Sumber Air Minum Sebagian Besar Keluarga di Kecamatan Sawangan, 2014, 2018, dan 2019/ <i>Number of Villages By Type of Drinking Water of Majority of The Families in Sawangan Subdistrict, 2014, 2018, and 2019</i>	90

**PERDAGANGAN, HOTEL, TRANSPORTASI, KOMUNIKASI DAN KEUANGAN/
TRADE, HOTEL, TRANSPORTATION, COMMUNICATION AND FINANCE**

7.1	Banyaknya Sarana dan Prasarana Ekonomi Menurut Desa/Kelurahan dan Jenisnya di Kecamatan Sawangan, 2019/ <i>Number of Economics Infrastructure Development By Villages and Type of Economics Infrastructure Development in Sawangan Subdistrict, 2019</i>	93
7.2	Sarana Transportasi Antar Desa/Kelurahan Menurut Desa/Kelurahan di Kecamatan Sawangan, 2019/ <i>Inter-Villages Transportation Facilities By Villages in Sawangan Subdistrict, 2019</i>	96
7.3	Kondisi Jalan Darat Antar Desa/Kelurahan Menurut Desa/Kelurahan di Kecamatan Sawangan, 2019/ <i>Condition of Inter-Villages Land Roads By Villages in Sawangan Subdistrict, 2019</i>	97

7.4	Keberadaan Kantor Pos/Pos Pembantu/Rumah Pos dan Perusahaan/Agen jasa Ekspedisi Swasta Menurut Desa/Kelurahan di Kecamatan Sawangan, 2019/ <i>Existence of Post Offices/Subsidiary of Post Office/Postal House and Private Expedition Service Company By Villages in Sawangan Subdistrict, 2019</i>	98
7.5	Jumlah Menara dan Operator Layanan Komunikasi Telepon Seluler Serta Kondisi Sinyal Telepon Seluler Menurut Desa/Kelurahan di Kecamatan Sawangan, 2019/ <i>Number of Towers and Cellular Communication Service Operators and Cellular Phone Signal Conditions by Villages in Sawangan Subdistrict, 2019</i>	99
7.6	Banyaknya Sarana Lembaga Keuangan Yang Beroperasi Menurut Desa/Kelurahan dan Jenisnya di Kecamatan Sawangan, 2019/ <i>Number of Operated Financial Institutions Facility By Villages and Its Type in Sawangan Subdistrict, 2019</i> ..	100
7.7	Banyaknya Koperasi yang Masih Aktif Menurut Desa/Kelurahan dan Jenis Koperasi di Kecamatan Sawangan, 2019/ <i>Number of Active Cooperative By Villages and Type of Cooperative in Sawangan Subdistrict, 2019</i>	101

DAFTAR GAMBAR

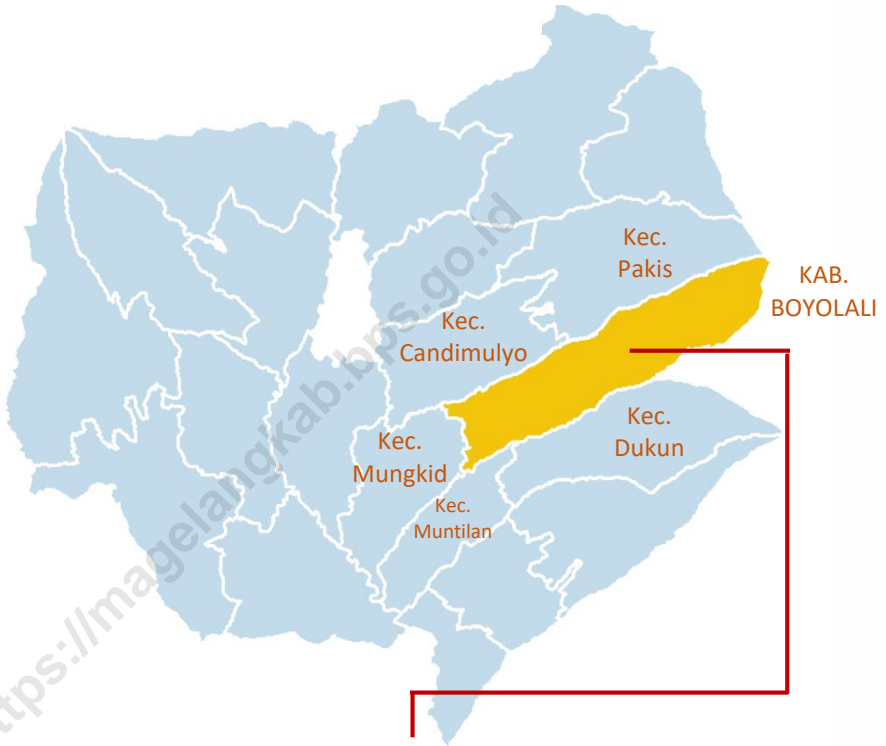
LIST OF FIGURES

	Halaman Page
1	Jarak Kantor Kecamatan ke Desa/Kelurahan di Kecamatan Sawangan (Km), 2019/ <i>Distance from Subdistrict Office to Villages in Sawangan Subdistrict (km) 2019</i> 2
2	Jumlah Dusun/Lingkungan, Rukun Warga (RW), dan Rukun Tetangga (RT) di Kecamatan Sawangan, 2019/ <i>Number of Orchards, Community Areas, and Neighborhood Areas in Sawangan Subdistrict, 2019</i> 9
3	Piramida Penduduk Kecamatan Sawangan Menurut Kelompok Umur, 2019/ <i>The Population Pyramid of Sawangan Subdistrict By Age Group, 2019</i> 15
4	Jumlah Fasilitas Pendidikan di Kecamatan Sawangan 2019/ <i>Number of Education Facilities in Sawangan Subdistrict, 2019</i> 39
5	Persentase Peserta KB Aktif Menurut Jenis Kontrasepsi di Kecamatan Sawangan 2019/ <i>Percentage of Family Planning Participant by Kind in Sawangan Subdistrict, 2019</i> 63

GEOGRAFI DAN IKLIM

Geography and Climate

bab 1



KECAMATAN SAWANGAN



Luas Wilayah

72,37 km²

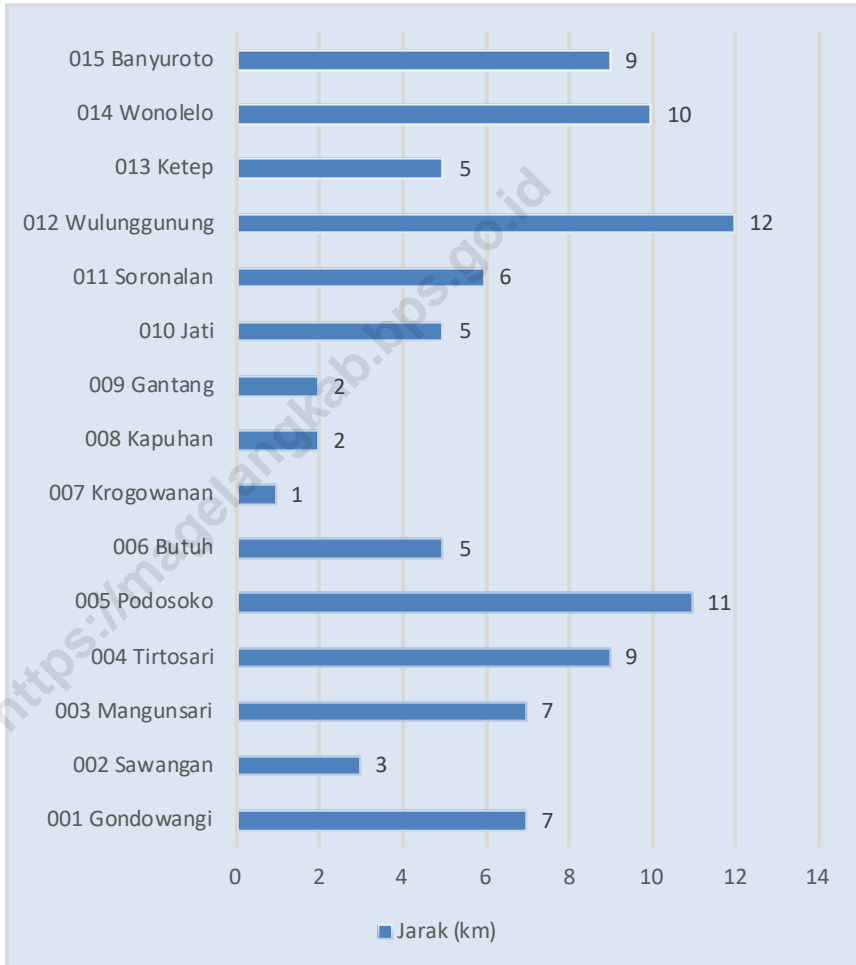


Letak Astronomi

7,47145 – 7,54408 LS

110,28436 110,39172 BT

Gambar 1 Jarak Kantor Kecamatan ke Desa/Kelurahan di Kecamatan Sawangan (Km), 2019
Figure Distance from Subdistrict Office to Villages in Sawangan Subdistrict (km) 2019



Tabel 1.1 Luas Desa/Kelurahan dan Persentase Luas Desa/Kelurahan di Kecamatan Sawangan (km²) 2019
Table Total Area and Percentage of Villages in Sawangan Subdistrict, 2019

Desa/Kelurahan <i>Villages</i>	Luas Wilayah (km ²) <i>Total Area (square.km)</i>	Persentase <i>Percentage</i>
(1)	(2)	(3)
001 Gondowangi	3,97	5,49
002 Sawangan	3,57	4,93
003 Mangunsari	2,67	3,69
004 Tirtosari	2,95	4,08
005 Podosoko	5,70	7,88
006 Butuh	6,15	8,50
007 Krogowanan	3,02	4,17
008 Kapuhan	4,32	5,97
009 Gantang	4,42	6,11
010 Jati	5,17	7,14
011 Soronalan	3,96	5,47
012 Wulunggunung	3,32	4,59
013 Ketep	4,18	5,78
014 Wonolelo	12,35	17,07
015 Banyuroto	6,62	9,15
Jumlah/Total	72,37	100,00

Sumber: Badan Pusat Statistik Kabupaten Magelang

Source: BPS - Statistics of Magelang Regency

Tabel 1.2 Titik Koordinat dan Ketinggian Dari Permukaan Laut Kantor Desa/Kelurahan di Kecamatan Sawangan 2019
Table Coordinate Point and DPL of Villages Office in Sawangan Subdistrict, 2019

Desa/Kelurahan <i>Villages</i>	Titik Koordinat / <i>Coordinate Point</i>		Ketinggian / <i>Sea Level Height</i>
	Lintang Selatan/ <i>South Latitude</i>	Bujur Timur/ <i>East Longitude</i>	(m dpl)
(1)	(2)	(3)	(4)
001 Gondowangi	7,54408	110,29335	453
002 Sawangan	7,53720	110,31499	526
003 Mangunsari	7,54074	110,29543	459
004 Tirtosari	7,52962	110,28436	450
005 Podosoko	7,52180	110,29446	491
006 Butuh	7,53363	110,30865	505
007 Krogowan	7,52906	110,34367	680
008 Kapuhan	7,51761	110,35944	792
009 Gantang	7,50609	110,35309	818
010 Jati	7,50662	110,33951	755
011 Soronalan	7,49764	110,33633	474
012 Wulunggunun	7,47145	110,38374	1274
013 Ketep	7,49984	110,37752	1065
014 Wonolelo	7,49512	110,39172	1128
015 Banyuroto	7,47248	110,39412	1335

Sumber: Badan Pusat Statistik Kabupaten Magelang

Source: BPS - Statistics of Magelang Regency

Tabel 1.3 Jarak Kantor Kecamatan dan kantor Bupati ke Desa/Kelurahan di Kecamatan Sawangan (Km), 2019
Table Distance from Subdistrict Office and Regency Office to Villages in Sawangan Subdistrict (km) 2019

Desa/Kelurahan <i>Villages</i>	Jarak / <i>Distance (km)</i>	
	Kantor Kecamatan <i>Subdistrict Office</i>	Kantor Bupati <i>Regency Office</i>
(1)	(2)	(3)
001 Gondowangi	7	14
002 Sawangan	3	16
003 Mangunsari	7	15
004 Tirtosari	9	15
005 Podosoko	11	17
006 Butuh	5	15
007 Krogowanan	1	19
008 Kapuhan	2	20
009 Gantang	2	20
010 Jati	5	25
011 Soronalan	6	25
012 Wulunggunung	12	33
013 Ketep	5	23
014 Wonolelo	10	34
015 Banyuroto	9	27

Sumber: Badan Pusat Statistik Kabupaten Magelang

Source: BPS - Statistics of Magelang Regency

Tabel 1.4 Topografi Desa/kelurahan di Kecamatan Sawangan, 2019
Table *Topography of Villages in Sawangan Subdistrict, 2019*

Desa/Kelurahan <i>Villages</i>	Puncak/ Lereng	Lembah	Dataran
(1)	(2)	(3)	(4)
001 Gondowangi	-	-	1
002 Sawangan	-	-	1
003 Mangunsari	-	-	1
004 Tirtosari	-	-	1
005 Podosoko	-	-	1
006 Butuh	-	-	1
007 Krogowanan	-	-	1
008 Kapuhan	1	-	-
009 Gantang	1	-	-
010 Jati	1	-	-
011 Soronolan	1	-	-
012 Wulunggunung	1	-	-
013 Ketep	1	-	-
014 Wonolelo	1	-	-
015 Banyuroto	1	-	-

Sumber: Badan Pusat Statistik Kabupaten Magelang

Source: BPS - Statistics of Magelang Regency

Tabel 1.5 Lokasi Desa Terhadap Hutan di Kecamatan Sawangan, 2019
Table Location of Villages Against Forest Areas in Sawangan Subdistrict , 2019

Desa/Kelurahan <i>Villages</i>	Di Dalam Kawasan Hutan / <i>Inside the Forest Area</i>	Tepi/Sekitar Kawasan Hutan / <i>Edge of Forest Area</i>	Di Luar Kawasan Hutan / <i>outside of Forest Area</i>
(1)	(2)	(3)	(4)
001 Gondowangi	-	-	1
002 Sawangan	-	-	1
003 Mangunsari	-	-	1
004 Tirtosari	-	-	1
005 Podosoko	-	-	1
006 Butuh	-	-	1
007 Krogowan	-	-	1
008 Kapuhan	-	-	1
009 Gantang	-	-	1
010 Jati	-	-	1
011 Soronalan	-	-	1
012 Wulunggunung	-	1	-
013 Ketep	-	-	1
014 Wonolelo	-	1	-
015 Banyuroto	-	1	-

Sumber: Badan Pusat Statistik Kabupaten Magelang

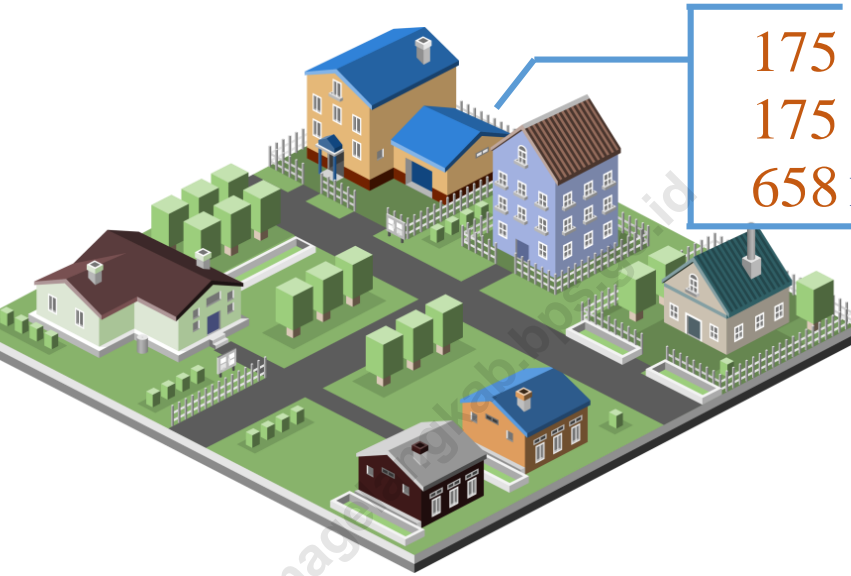
Source: BPS - Statistics of Magelang Regency



bab 2

PEMERINTAHAN

Government



175 dusun

175 RW

658 RT

15 Kepala Desa

15 Sekretaris Desa

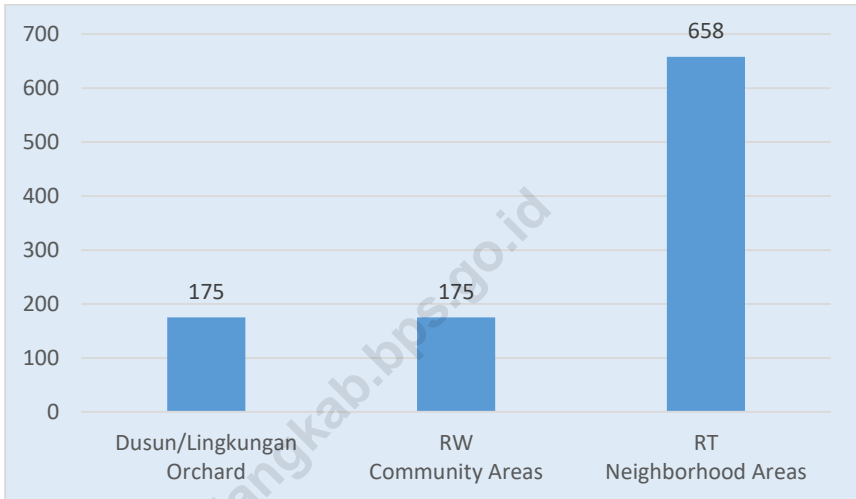
78 Kaur

886 Pelaksana Wilayah



Gambar 2
Figure

Jumlah Dusun/Lingkungan, Rukun Warga (RW), dan Rukun Tetangga (RT) di Kecamatan Sawangan, 2019
Number of Orchards, Community Areas, and Neighborhood Areas in Sawangan Subdistrict, 2019



Tabel
Table 2.1

Jumlah Dusun/Lingkungan, Rukun Warga (RW), dan Rukun Tetangga (RT) Menurut Desa/Kelurahan di Kecamatan Sawangan, 2019

Number of Orchards, Community Areas, and Neighborhood Areas by Villages in Sawangan Subdistrict, 2019

Desa/Kelurahan <i>Villages</i>	Dusun/Lingkungan <i>Orchard</i>	RW Community Areas	RT <i>Neighborhood Areas</i>
(1)	(2)	(3)	(4)
001 Gondowangi	17	17	56
002 Sawangan	19	19	60
003 Mangunsari	11	11	29
004 Tirtosari	11	11	21
005 Podosoko	14	14	44
006 Butuh	12	12	29
007 Krogowanan	12	12	52
008 Kapuhan	9	9	44
009 Gantang	11	11	48
010 Jati	14	14	55
011 Soronalan	10	10	39
012 Wulunggunung	7	7	30
013 Ketep	5	5	15
014 Wonolelo	17	17	87
015 Banyuroto	6	6	49
Jumlah/Total	175	175	658

Sumber: Badan Pusat Statistik Kabupaten Magelang

Source: BPS - Statistics of Magelang Regency

Tabel 2.2 **Pembagian Desa/Kelurahan Menurut Klasifikasi di Kecamatan Sawangan, 2019,**
Table 2.2 **Classification Status of Villages in Sawangan Subdistrict, 2019**

Desa/Kelurahan <i>Villages</i>	Status / Status	
	Perkotaan <i>Urban</i>	Perdesaan <i>Rural</i>
(1)	(2)	(3)
001 Gondowangi	-	1
002 Sawangan	-	1
003 Mangunsari	-	1
004 Tirtosari	-	1
005 Podosoko	-	1
006 Butuh	-	1
007 Krogowan	-	1
008 Kapuhan	-	1
009 Gantang	-	1
010 Jati	-	1
011 Soronalan	-	1
012 Wulunggunung	-	1
013 Ketep	-	1
014 Wonolelo	-	1
015 Banyuroto	-	1

Sumber: Badan | Sumber: Badan Pusat Statistik Kabupaten Magelang

Source: BPS - Stat | Source: BPS - Statistics of Magelang Regency

Tabel 2.3 Jumlah Aparat Pemerintahan Desa/Kelurahan di Kecamatan Sawangan, 2019
Table 2.3 *Number of Villages Officials in Sawangan Subdistrict, 2019*

Desa/Kelurahan Villages	Kades/ Lurah/ Headman	Sekdes/ Seklur/ Secretary	Kaur / Kasie/ Section Head	Pelaksana Kewilayah an	Jumlah Total
(1)	(2)	(3)	(4)	(5)	(5)
001 Gondowangi	1	1	5	81	88
002 Sawangan	1	1	5	66	73
003 Mangunsari	1	1	4	40	46
004 Tirtosari	1	1	5	37	44
005 Podosoko	1	1	5	68	75
006 Butuh	1	1	5	50	57
007 Krogowan	1	1	5	70	77
008 Kapuhan	1	1	6	62	70
009 Gantang	1	1	5	67	74
010 Jati	1	1	6	77	85
011 Soronalan	1	1	5	57	64
012 Wulunggunung	1	1	5	36	43
013 Ketep	1	1	6	23	31
014 Wonolelo	1	1	6	99	107
015 Banyuroto	1	1	5	53	60
Jumlah/Total	15	15	78	886	994

Sumber: Desa/Kelurahan di Kecamatan Sawangan

Source: *Villages Office of Sawangan Subdistrict*

**KEADAAN
PENDUDUK**

2019

Jumlah Penduduk :

57,3ribu **Jiwa**

Kepadatan Penduduk:

13ribu **Jiwa/km²**

Rasio Jenis Kelamin

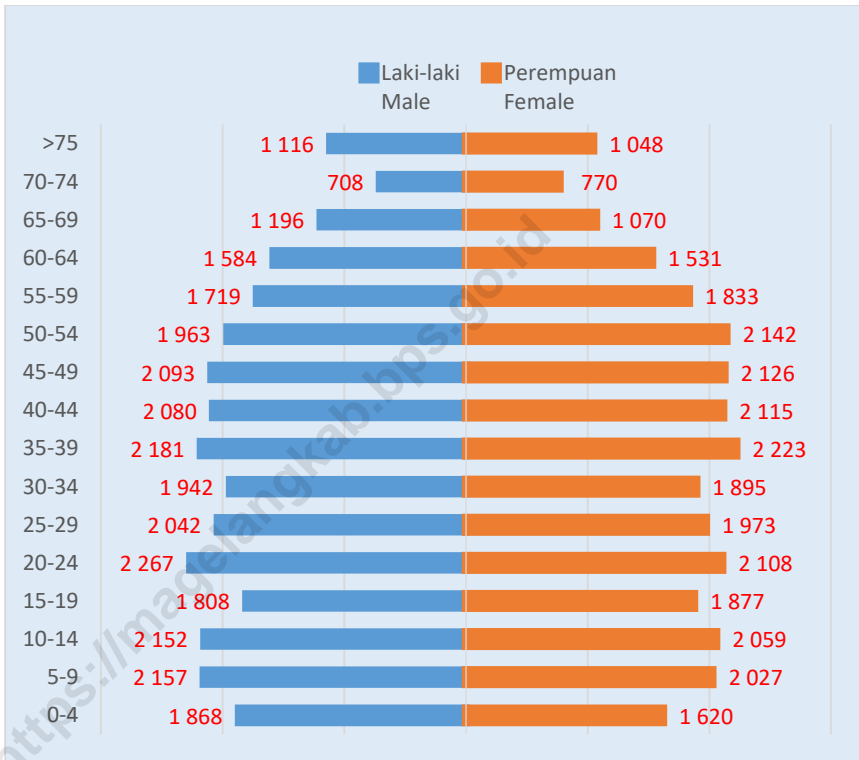
101,62



PENDUDUK DAN KETENAGAKERJAAN

Population and Employment

Gambar 3 Piramida Penduduk Kecamatan Sawangan Menurut Kelompok Umur, 2019
Figure The Population Pyramid of Sawangan Subdistrict By Age Group, 2019



PENDUDUK DAN KETENAGAKERJAAN

Population and Employment

Tabel 3.1 Jumlah Penduduk dan Rasio Jenis Kelamin Menurut Desa/Kelurahan di Kecamatan Sawangan, 2019
Table Number of Population and Sex Ratio By Village in Sawangan Subdistrict, 2019

Desa/Kelurahan <i>Village</i>	Jumlah Penduduk			Rasio Jenis Kelamin <i>Sex Ratio</i>
	Laki-Laki <i>Male</i>	Perempuan <i>Female</i>	Jumlah <i>Total</i>	
(1)	(2)	(3)	(4)	(5)
001 Gondowangi	3 035	3 089	6 124	98,25
002 Sawangan	2 454	2 568	5 022	95,56
003 Mangunsari	1 372	1 433	2 805	95,74
004 Tirtosari	1 655	1 694	3 349	97,70
005 Podosoko	2 517	2 453	4 970	102,61
006 Butuh	1 614	1 609	3 223	100,31
007 Krogowan	1 918	1 883	3 801	101,86
008 Kapuhan	1 851	1 873	3 724	98,83
009 Gantang	1 677	1 551	3 228	108,12
010 Jati	1 984	1 966	3 950	100,92
011 Soronalan	1 149	1 087	2 236	105,70
012 Wulunggunung	1 143	1 061	2 204	107,73
013 Ketep	1 239	1 173	2 412	105,63
014 Wonolelo	3 211	2 986	6 197	107,54
015 Banyuroto	2 057	1 991	4 048	103,31
Jumlah/Total	28 876	28 417	57 293	101,62

Sumber: Dinas Kependudukan dan Catatan Sipil Kabupaten Magelang

Source: Demography and Certificate Service of Magelang Regency

PENDUDUK DAN KETENAGAKERJAAN
Population and Employment

**Kepadatan Penduduk Menurut Desa/Kelurahan di
Tabel 3.2 Kecamatan Sawangan, 2019**
*Table Population Density by Village in Sawangan Subdistrict,
2019*

Desa/Kelurahan Village	Luas Wilayah (km ²) <i>Total Area (km²)</i>	Jumlah Penduduk <i>Population</i>	Kepadatan Penduduk <i>Population Density</i>
(1)	(2)	(3)	(4)
001 Gondowangi	3,97	6 124	1 542,57
002 Sawangan	3,57	5 022	1 406,72
003 Mangunsari	2,67	2 805	1 050,56
004 Tirtosari	2,95	3 349	1 135,25
005 Podosoko	5,70	4 970	871,93
006 Butuh	6,15	3 223	524,07
007 Krogowanan	3,02	3 801	1 258,61
008 Kapuhan	4,32	3 724	862,04
009 Gantang	4,42	3 228	730,32
010 Jati	5,17	3 950	764,02
011 Soronalan	3,96	2 236	564,65
012 Wulunggunung	3,32	2 204	663,86
013 Ketep	4,18	2 412	577,03
014 Wonolelo	12,35	6 197	501,78
015 Banyuroto	6,62	4 048	611,48
Jumlah / Total	72,37	57 293	13 064,89

Sumber: Dinas Kependudukan & Catatan Sipil dan BPS
Kabupaten Magelang

*Source: Demography and Certificate Service and BPS-Statistics of
Magelang Regency*

PENDUDUK DAN KETENAGAKERJAAN

Population and Employment

Tabel 3.3 Rata-Rata Penduduk Setiap Keluarga Menurut Desa/Kelurahan di Kecamatan Sawangan, 2019
Table Average Person of Each Family by Village in Sawangan Subdistrict, 2019

Desa/Kelurahan Village	Penduduk Population	Keluarga Family	Rata-Rata Penduduk Setiap Keluarga
(1)	(2)	(3)	(4)
001 Gondowangi	6 124	2 034	3
002 Sawangan	5 022	1 700	3
003 Mangunsari	2 805	996	3
004 Tirtosari	3 349	1 119	3
005 Podosoko	4 970	1 698	3
006 Butuh	3 223	1 082	3
007 Krogowanan	3 801	1 278	3
008 Kapuhan	3 724	1 222	3
009 Gantang	3 228	1 074	3
010 Jati	3 950	1 329	3
011 Soronalan	2 236	783	3
012 Wulunggunung	2 204	757	3
013 Ketep	2 412	794	3
014 Wonolelo	6 197	2 027	3
015 Banyuroto	4 048	1 381	3
Jumlah / Total	57 293	14 544	4

Sumber: Dinas Kependudukan & Catatan Sipil dan BPS Kabupaten Magelang

Source: Demography and Certificate Service and BPS-Statistics of Magelang Regency

PENDUDUK DAN KETENAGAKERJAAN

Population and Employment

Tabel 3.4 Jumlah Penduduk Menurut Kelompok Umur dan Jenis Kelamin di Kecamatan Sawangan, 2019
Table *Number of Population by Age Group and Sex in Sawangan Subdistrict, 2019*

Kelompok Umur/ Age Group	Laki-laki Male	Perempuan Female	Jumlah Total
(1)	(2)	(3)	(4)
0-4	1 868	1 620	3 488
5-9	2 157	2 027	4 184
10-14	2 152	2 059	4 211
15-19	1 808	1 877	3 685
20-24	2 267	2 108	4 375
25-29	2 042	1 973	4 015
30-34	1 942	1 895	3 837
35-39	2 181	2 223	4 404
40-44	2 080	2 115	4 195
45-49	2 093	2 126	4 219
50-54	1 963	2 142	4 105
55-59	1 719	1 833	3 552
60-64	1 584	1 531	3 115
65-69	1 196	1 070	2 266
70-74	708	770	1 478
>75	1 116	1 048	2 164
Jumlah/Total	28 876	28 417	57 293

Sumber: Dinas Kependudukan dan Catatan Sipil Kabupaten Magelang

Source: *Demography and Certificate Service of Magelang Regency*

PENDUDUK DAN KETENAGAKERJAAN

Population and Employment

Jumlah Penduduk Menurut Desa/Kelurahan, Kelompok Umur, dan Jenis Kelamin di Kecamatan Sawangan, 2019
Table 3.5
Number of Population by Village, Age Group, And Sex in Sawangan Subdistrict, 2019

Desa/Kelurahan Village	0-4 Tahun/Years			5-9 Tahun/Years		
	Laki-laki	Perempuan	Jumlah	Laki-laki	Perempuan	Jumlah
	<i>Male</i>	<i>Female</i>	<i>Total</i>	<i>Male</i>	<i>Female</i>	<i>Total</i>
(1)	(2)	(3)	(4)	(5)	(6)	(7)
001 Gondowangi	197	179	376	228	233	461
002 Sawangan	149	141	290	185	173	358
003 Mangunsari	89	72	161	105	102	207
004 Tirtosari	99	91	190	122	94	216
005 Podosoko	144	149	293	184	162	346
006 Butuh	121	91	212	122	117	239
007 Krogowan	118	97	215	138	106	244
008 Kapuhan	130	134	264	147	143	290
009 Gantang	129	76	205	103	122	225
010 Jati	144	136	280	131	140	271
011 Soronalan	94	62	156	65	76	141
012 Wulunggunung	59	55	114	92	71	163
013 Ketep	74	56	130	111	93	204
014 Wonolelo	206	163	369	259	248	507
015 Banyuroto	115	118	233	165	147	312
Jumlah / Total	1 868	1 620	3 488	2 157	2 027	4 184

Sumber: Dinas Kependudukan dan Catatan Sipil Kabupaten Magelang

Source: Demography and Certificate Service of Magelang Regency

PENDUDUK DAN KETENAGAKERJAAN
Population and Employment

Lanjutan Tabel/*Continued Table* 3.5

Desa/Kelurahan Village	0-4 Tahun/ <i>Years</i>			5-9 Tahun/ <i>Years</i>		
	Laki-laki	Perempuan	Jumlah	Laki-laki	Perempuan	Jumlah
	<i>Male</i>	<i>Female</i>	<i>Total</i>	<i>Male</i>	<i>Female</i>	<i>Total</i>
(1)	(2)	(3)	(4)	(5)	(6)	(7)
001 Gondowangi	197	179	376	228	233	461
002 Sawangan	149	141	290	185	173	358
003 Mangunsari	89	72	161	105	102	207
004 Tirtosari	99	91	190	122	94	216
005 Podosoko	144	149	293	184	162	346
006 Butuh	121	91	212	122	117	239
007 Krogowanan	118	97	215	138	106	244
008 Kapuhan	130	134	264	147	143	290
009 Gantang	129	76	205	103	122	225
010 Jati	144	136	280	131	140	271
011 Soronalan	94	62	156	65	76	141
012 Wulunggunung	59	55	114	92	71	163
013 Ketep	74	56	130	111	93	204
014 Wonolelo	206	163	369	259	248	507
015 Banyuroto	115	118	233	165	147	312
Jumlah / <i>Total</i>	1 868	1 620	3 488	2 157	2 027	4 184

Sumber: Dinas Kependudukan dan Catatan Sipil Kabupaten Magelang

Source: Demography and Certificate Service of Magelang Regency

PENDUDUK DAN KETENAGAKERJAAN

Population and Employment

Lanjutan Tabel/*Continued Table 3.5*

Desa/Kelurahan Village	10-14 Tahun/Years			15-19 Tahun/Years		
	Laki-laki	Perempuan	Jumlah	Laki-laki	Perempuan	Jumlah
	<i>Male</i>	<i>Female</i>	<i>Total</i>	<i>Male</i>	<i>Female</i>	<i>Total</i>
(1)	(2)	(3)	(4)	(5)	(6)	(7)
001 Gondowangi	222	237	459	196	210	406
002 Sawangan	187	190	377	179	170	349
003 Mangunsari	102	95	197	79	92	171
004 Tirtosari	123	131	254	118	116	234
005 Podosoko	175	181	356	162	151	313
006 Butuh	120	108	228	102	98	200
007 Krogowan	120	124	244	135	129	264
008 Kapuhan	146	138	284	94	110	204
009 Gantang	114	100	214	97	121	218
010 Jati	144	147	291	145	150	295
011 Soronalan	82	74	156	67	77	144
012 Wulunggunung	89	73	162	57	54	111
013 Ketep	91	94	185	68	77	145
014 Wonolelo	266	230	496	181	187	368
015 Banyuroto	171	137	308	128	135	263
Jumlah / Total	2 152	2 059	4 211	1 808	1 877	3 685

Sumber: Dinas Kependudukan dan Catatan Sipil Kabupaten Magelang

Source: *Demography and Certificate Service of Magelang Regency*

PENDUDUK DAN KETENAGAKERJAAN

Population and Employment

Lanjutan Tabel/*Continued Table* 3.5

Desa/Kelurahan Village	20-24 Tahun/Years			25-29 Tahun/Years		
	Laki-laki	Perempuan	Jumlah	Laki-laki	Perempuan	Jumlah
	<i>Male</i>	<i>Female</i>	<i>Total</i>	<i>Male</i>	<i>Female</i>	<i>Total</i>
(1)	(2)	(3)	(4)	(5)	(6)	(7)
001 Gondowangi	255	238	493	234	185	419
002 Sawangan	198	180	378	161	173	334
003 Mangunsari	89	91	180	78	78	156
004 Tirtosari	127	115	242	102	97	199
005 Podosoko	221	175	396	163	159	322
006 Butuh	135	126	261	101	118	219
007 Krogowan	150	130	280	128	145	273
008 Kapuhan	143	147	290	125	128	253
009 Gantang	150	134	284	148	115	263
010 Jati	138	139	277	141	134	275
011 Soronalan	86	79	165	86	66	152
012 Wulunggunung	90	82	172	70	87	157
013 Ketep	97	88	185	95	78	173
014 Wonolelo	254	232	486	265	262	527
015 Banyuroto	134	152	286	145	148	293
Jumlah / Total	2 267	2 108	4 375	2 042	1 973	4 015

Sumber: Dinas Kependudukan dan Catatan Sipil Kabupaten Magelang

Source: Demography and Certificate Service of Magelang Regency

PENDUDUK DAN KETENAGAKERJAAN

Population and Employment

Lanjutan Tabel/*Continued Table* 3.5

Desa/Kelurahan Village	30-34 Tahun/Years			35-39 Tahun/Years		
	Laki-laki	Perempuan	Jumlah	Laki-laki	Perempuan	Jumlah
	<i>Male</i>	<i>Female</i>	<i>Total</i>	<i>Male</i>	<i>Female</i>	<i>Total</i>
(1)	(2)	(3)	(4)	(5)	(6)	(7)
001 Gondowangi	184	193	377	219	222	441
002 Sawangan	141	158	299	196	170	366
003 Mangunsari	90	94	184	95	95	190
004 Tirtosari	97	112	209	132	119	251
005 Podosoko	145	169	314	183	194	377
006 Butuh	103	96	199	107	115	222
007 Krogowanan	107	113	220	129	135	264
008 Kapuhan	140	121	261	123	135	258
009 Gantang	107	91	198	106	127	233
010 Jati	149	136	285	163	164	327
011 Soronalan	71	71	142	77	87	164
012 Wulunggunur	95	75	170	83	74	157
013 Ketep	86	78	164	97	110	207
014 Wonolelo	278	254	532	291	287	578
015 Banyuroto	149	134	283	180	189	369
Jumlah / Total	1 942	1 895	3 837	2 181	2 223	4 404

Sumber: Dinas Kependudukan dan Catatan Sipil Kabupaten Magelang

Source: Demography and Certificate Service of Magelang Regency

PENDUDUK DAN KETENAGAKERJAAN

Population and Employment

Lanjutan Tabel/*Continued Table* 3.5

Desa/Kelurahan Village	40-44 Tahun/Years			45-49 Tahun/Years		
	Laki-laki	Perempuan	Jumlah	Laki-laki	Perempuan	Jumlah
	<i>Male</i>	<i>Female</i>	<i>Total</i>	<i>Male</i>	<i>Female</i>	<i>Total</i>
(1)	(2)	(3)	(4)	(5)	(6)	(7)
001 Gondowangi	216	210	426	225	267	492
002 Sawangan	165	194	359	170	189	359
003 Mangunsari	113	109	222	94	87	181
004 Tirtosari	108	97	205	105	133	238
005 Podosoko	197	185	382	188	155	343
006 Butuh	101	130	231	128	140	268
007 Krogowanan	116	143	259	133	155	288
008 Kapuhan	136	139	275	146	140	286
009 Gantang	122	120	242	149	140	289
010 Jati	157	146	303	128	141	269
011 Soronalan	94	84	178	100	84	184
012 Wulunggunun	90	74	164	67	79	146
013 Ketep	90	88	178	92	93	185
014 Wonolelo	218	232	450	219	214	433
015 Banyuroto	157	164	321	149	109	258
Jumlah / Total	2 080	2 115	4 195	2 093	2 126	4 219

Sumber: Dinas Kependudukan dan Catatan Sipil Kabupaten Magelang

Source: Demography and Certificate Service of Magelang Regency

PENDUDUK DAN KETENAGAKERJAAN

Population and Employment

Lanjutan Tabel/*Continued Table* 3.5

Desa/Kelurahan Village	50-54 Tahun/Years			55-59 Tahun/Years		
	Laki-laki	Perempuan	Jumlah	Laki-laki	Perempuan	Jumlah
	<i>Male</i>	<i>Female</i>	<i>Total</i>	<i>Male</i>	<i>Female</i>	<i>Total</i>
(1)	(2)	(3)	(4)	(5)	(6)	(7)
001 Gondowangi	230	264	494	167	168	335
002 Sawangan	182	209	391	132	180	312
003 Mangunsari	110	124	234	83	112	195
004 Tirtosari	115	132	247	87	114	201
005 Podosoko	160	174	334	159	189	348
006 Butuh	121	108	229	93	94	187
007 Krogowanan	171	150	321	126	119	245
008 Kapuhan	136	129	265	98	109	207
009 Gantang	111	122	233	106	99	205
010 Jati	115	137	252	131	123	254
011 Soronalan	64	84	148	67	71	138
012 Wulunggunur	77	88	165	78	88	166
013 Ketep	72	82	154	72	51	123
014 Wonolelo	186	193	379	197	196	393
015 Banyuroto	113	146	259	123	120	243
Jumlah / Total	1 963	2 142	4 105	1 719	1 833	3 552

Sumber: Dinas Kependudukan dan Catatan Sipil Kabupaten Magelang

Source: Demography and Certificate Service of Magelang Regency

PENDUDUK DAN KETENAGAKERJAAN

Population and Employment

Lanjutan Tabel/*Continued Table* 3.5

Desa/Kelurahan Village	60-64 Tahun/Years			65-69 Tahun/Years		
	Laki-laki	Perempuan	Jumlah	Laki-laki	Perempuan	Jumlah
	<i>Male</i>	<i>Female</i>	<i>Total</i>	<i>Male</i>	<i>Female</i>	<i>Total</i>
(1)	(2)	(3)	(4)	(5)	(6)	(7)
001 Gondowangi	157	161	318	114	113	227
002 Sawangan	153	140	293	86	109	195
003 Mangunsari	74	76	150	51	66	117
004 Tirtosari	112	108	220	72	84	156
005 Podosoko	146	148	294	114	91	205
006 Butuh	77	91	168	69	68	137
007 Krogowanan	105	113	218	88	83	171
008 Kapuhan	99	88	187	80	72	152
009 Gantang	73	84	157	79	41	120
010 Jati	109	99	208	85	81	166
011 Soronalan	67	67	134	51	37	88
012 Wulunggunun	84	59	143	42	29	71
013 Ketep	75	72	147	42	40	82
014 Wonolelo	149	120	269	125	80	205
015 Banyuroto	104	105	209	98	76	174
Jumlah / Total	1 584	1 531	3 115	1 196	1 070	2 266

Sumber: Dinas Kependudukan dan Catatan Sipil Kabupaten Magelang

Source: Demography and Certificate Service of Magelang Regency

PENDUDUK DAN KETENAGAKERJAAN

Population and Employment

Lanjutan Tabel/*Continued Table 3.5*

Desa/Kelurahan Village	70-74 Tahun/Years			75+ Tahun/Years		
	Laki-laki	Perempuan	Jumlah	Laki-laki	Perempuan	Jumlah
	<i>Male</i>	<i>Female</i>	<i>Total</i>	<i>Male</i>	<i>Female</i>	<i>Total</i>
(1)	(2)	(3)	(4)	(5)	(6)	(7)
001 Gondowangi	77	87	164	114	122	236
002 Sawangan	70	66	136	100	126	226
003 Mangunsari	43	46	89	77	94	171
004 Tirtosari	40	55	95	96	96	192
005 Podosoko	64	74	138	112	97	209
006 Butuh	38	46	84	76	63	139
007 Krogowanan	53	55	108	101	86	187
008 Kapuhan	38	67	105	70	73	143
009 Gantang	38	27	65	45	32	77
010 Jati	50	52	102	54	41	95
011 Soronalan	31	27	58	47	41	88
012 Wulunggunun	23	27	50	47	46	93
013 Ketep	30	39	69	47	34	81
014 Wonolelo	54	43	97	63	45	108
015 Banyuroto	59	59	118	67	52	119
Jumlah / Total	708	770	1 478	1 116	1 048	2 164

Sumber: Dinas Kependudukan dan Catatan Sipil Kabupaten Magelang

Source: Demography and Certificate Service of Magelang Regency

PENDUDUK DAN KETENAGAKERJAAN

Population and Employment

Jumlah Penduduk Menurut Desa/Kelurahan dan Pendidikan Akhir di Kecamatan Sawangan, 2019
Table 3.6 *Number of Population by Village and Final Education in Sawangan Subdistrict, 2019*

Desa/Kelurahan Village	Tidak/Belum Sekolah <i>Not/Not Yet in School</i>	Belum Tamat SD/ sederajat Not <i>Yet Graduated from Elementary</i>	Tamat SD/ sederajat <i>Elementary School</i>
(1)	(2)	(3)	(4)
001 Gondowangi	932	801	1 379
002 Sawangan	789	667	1 039
003 Mangunsari	443	315	581
004 Tirtosari	486	422	868
005 Podosoko	744	763	1 732
006 Butuh	550	488	862
007 Krogowanan	569	514	1 128
008 Kapuhan	637	712	1 458
009 Gantang	624	608	1 400
010 Jati	684	684	1 864
011 Soronalan	390	235	1 105
012 Wulunggunung	383	347	1 186
013 Ketep	341	490	943
014 Wonolelo	1 061	1 212	3 207
015 Banyuroto	735	900	1 772
Jumlah / Total	9 368	9 158	20 524

Sumber: Dinas Kependudukan dan Catatan Sipil Kabupaten Magelang

Source: Demography and Certificate Service of Magelang Regency

PENDUDUK DAN KETENAGAKERJAAN

Population and Employment

Lanjutan Tabel/*Continued Table 3.6*

Desa/Kelurahan Village	SLTP/ sederajat / Middle School	SLTA/ sederajat High School	Diploma I/II	Akademi/Diploma III/Sarjana Muda Academy / Diploma III /
(1)	(5)	(6)	(7)	(8)
001 Gondowangi	1 019	1 594	56	95
002 Sawangan	886	1 253	39	104
003 Mangunsari	466	795	20	63
004 Tirtosari	627	781	7	43
005 Podosoko	940	670	27	22
006 Butuh	537	653	18	36
007 Krogowanan	632	728	21	51
008 Kapuhan	554	306	10	18
009 Gantang	449	124	6	2
010 Jati	510	189	4	3
011 Soronalan	349	132	2	6
012 Wulunggunung	216	57	-	2
013 Ketep	460	146	3	3
014 Wonolelo	442	226	3	14
015 Banyuroto	469	133	9	7
Jumlah / Total	8 556	7 787	225	469

Sumber: Dinas Kependudukan dan Catatan Sipil Kabupaten Magelang

Source: *Demography and Certificate Service of Magelang Regency*

PENDUDUK DAN KETENAGAKERJAAN*Population and Employment*Lanjutan Tabel/*Continued Table* 3.6

Desa/Kelurahan Village	Diploma IV/Strata I	Strata II	Strata III	Jumlah <i>Total</i>
(1)	(9)	(10)	(11)	(12)
001 Gondowangi	233	15	-	6 124
002 Sawangan	236	7	2	5 022
003 Mangunsari	118	4	-	2 805
004 Tirtosari	107	6	2	3 349
005 Podosoko	67	4	1	4 970
006 Butuh	76	3	-	3 223
007 Krogowanan	154	2	2	3 801
008 Kapuhan	27	1	1	3 724
009 Gantang	8	5	2	3 228
010 Jati	11	1	-	3 950
011 Soronalan	17	-	-	2 236
012 Wulunggunung	11	2	-	2 204
013 Ketep	26	-	-	2 412
014 Wonolelo	28	3	1	6 197
015 Banyuroto	15	1	7	4 048
Jumlah / <i>Total</i>	1 134	54	18	57 293

Sumber: Dinas Kependudukan dan Catatan Sipil Kabupaten Magelang

Source: *Demography and Certificate Service of Magelang Regency*

PENDUDUK DAN KETENAGAKERJAAN
Population and Employment

Jumlah Penduduk Menurut Desa/Kelurahan dan Agama di Kecamatan Sawangan, 2019
Number of Population by Village and Religion in Sawangan Subdistrict, 2019

Desa/Kelurahan Village	Islam <i>Islam</i>	Kristen <i>Christian</i>	Katolik <i>Catholic</i>	Hindu <i>Hindu</i>
(1)	(2)	(3)	(4)	(5)
001 Gondowangi	5 908	13	201	-
002 Sawangan	4 971	3	48	-
003 Mangunsari	2 616	9	179	-
004 Tirtosari	3 137	35	175	-
005 Podosoko	4 678	127	164	-
006 Butuh	3 038	8	177	-
007 Krogowanan	3 196	25	580	-
008 Kapuhan	3 092	223	347	1
009 Gantang	2 548	20	660	-
010 Jati	3 736	3	210	1
011 Soronalan	2 190	-	46	-
012 Wulunggunung	2 191	11	1	-
013 Ketep	2 275	137	-	-
014 Wonolelo	5 857	280	59	-
015 Banyuroto	4 041	7	-	-
Jumlah / Total	53 474	901	2 847	2

Sumber: Dinas Kependudukan dan Catatan Sipil Kabupaten Magelang

Source: Demography and Certificate Service of Magelang Regency

PENDUDUK DAN KETENAGAKERJAAN

Population and Employment

Lanjutan Tabel/*Continued Table* 3.7

Desa/Kelurahan Village	Budha <i>Budha</i>	Konghuchu <i>Konghuchu</i>	Aliran Kepercayaan <i>Believe flow</i>	Jumlah <i>Total</i>
(1)	(6)	(7)	(8)	(9)
001 Gondowangi	-	-	2	6 124
002 Sawangan	-	-	-	5 022
003 Mangunsari	-	-	1	2 805
004 Tirtosari	1	-	1	3 349
005 Podosoko	1	-	-	4 970
006 Butuh	-	-	-	3 223
007 Krogowanan	-	-	-	3 801
008 Kapuhan	-	-	61	3 724
009 Gantang	-	-	-	3 228
010 Jati	-	-	-	3 950
011 Soronalan	-	-	-	2 236
012 Wulunggunung	-	-	1	2 204
013 Ketep	-	-	-	2 412
014 Wonolelo	-	-	1	6 197
015 Banyuroto	-	-	-	4 048
Jumlah / <i>Total</i>	2	-	67	57 293

Sumber: Dinas Kependudukan dan Catatan Sipil Kabupaten
Magelang

Source: Demography and Certificate Service of Magelang Regency

PENDUDUK DAN KETENAGAKERJAAN
Population and Employment

Jumlah Penduduk Menurut Desa/Kelurahan dan Status Kawin di Kecamatan Sawangan, 2019
Number of Population by Village and Marriage in Sawangan, 2019

Desa/Kelurahan <i>Village</i>	Belum Kawin <i>Single</i>	Kawin <i>Marriage</i>	Cerai Hidup <i>Divorce</i>	Cerai Mati <i>Death Divorce</i>	Jumlah <i>Total</i>
(1)	(2)	(3)	(4)	(5)	(6)
001 Gondowangi	2 583	3 116	83	342	6 124
002 Sawangan	2 011	2 642	64	305	5 022
003 Mangunsari	1 123	1 455	35	192	2 805
004 Tirtosari	1 334	1 744	46	225	3 349
005 Podosoko	1 838	2 818	62	252	4 970
006 Butuh	1 250	1 755	51	167	3 223
007 Krogowanan	1 458	2 100	54	189	3 801
008 Kapuhan	1 365	2 180	38	141	3 724
009 Gantang	1 138	1 972	37	81	3 228
010 Jati	1 422	2 311	46	171	3 950
011 Soronalan	760	1 338	25	113	2 236
012 Wulunggunung	673	1 438	20	73	2 204
013 Ketep	866	1 438	25	83	2 412
014 Wonolelo	2 286	3 711	69	131	6 197
015 Banyuroto	1 347	2 556	38	107	4 048
Jumlah/Total	21 454	32 574	693	2 572	57 293

Sumber: Dinas Kependudukan dan Catatan Sipil Kabupaten Magelang
Source: Demography and Certificate Service of Magelang Regency

PENDUDUK DAN KETENAGAKERJAAN

Population and Employment

Jumlah Penduduk Menurut Desa/Kelurahan dan Pekerjaan di Kecamatan Sawangan, 2019
Number of Population by Village and Work in Sawangan Subdistrict, 2019

Tabel Table	3.9				
Desa/Kelurahan Village	Belum/Tidak Bekerja/ Mengurus Rumah Tangga/Pensiunan	Pelajar/ Mahasiswa	PNS/TNI/ Kepolisian RI	Perdagangan/ Pedagang	
(1)	(2)	(3)	(4)	(5)	
001 Gondowangi	1 814	1 109	109	225	
002 Sawangan	1 593	834	121	98	
003 Mangunsari	840	440	49	44	
004 Tirtosari	911	599	38	56	
005 Podosoko	1 140	739	22	56	
006 Butuh	958	507	46	30	
007 Krogowan	1 058	585	65	64	
008 Kapuhan	873	539	17	34	
009 Gantang	682	302	3	15	
010 Jati	941	503	2	13	
011 Soronalan	440	271	6	20	
012 Wulunggunung	432	204	4	8	
013 Ketep	387	419	8	60	
014 Wonolelo	1 059	842	13	67	
015 Banyuroto	737	569	5	102	
Jumlah / Total	13 865	8 462	508	892	

Sumber: Dinas Kependudukan dan Catatan Sipil Kabupaten Magelang

Source: *Demography and Certificate Service of Magelang Regency*

PENDUDUK DAN KETENAGAKERJAAN*Population and Employment*

Lanjutan Tabel/Continued Table 3.9

Desa/Kelurahan Village	Petani/ Pekebun/ Peternak/ Perikanan	Karyawan Swasta	Karyawan BUMN/ BUMD/ Honorer	Buruh/ Pembantu Rumah Tangga
(1)	(6)	(7)	(8)	(9)
001 Gondowangi	655	791	30	769
002 Sawangan	694	669	22	485
003 Mangunsari	420	424	4	224
004 Tirtosari	502	538	7	337
005 Podosoko	1 796	620	11	220
006 Butuh	828	542	10	97
007 Krogowan	905	627	8	185
008 Kapuhan	1 610	177	3	144
009 Gantang	1 729	95	2	18
010 Jati	1 877	174	6	91
011 Soronalan	1 225	162	2	26
012 Wulunggunung	1 352	51	3	11
013 Ketep	1 197	98	1	79
014 Wonolelo	3 325	86	4	41
015 Banyuroto	1 978	51	4	16
Jumlah / Total	20 093	5 105	117	2 743

Sumber: Dinas Kependudukan dan Catatan Sipil Kabupaten Magelang

Source: *Demography and Certificate Service of Magelang Regency*

PENDUDUK DAN KETENAGAKERJAAN
Population and Employment

Lanjutan Tabel/Continued Table 3.9

Desa/Kelurahan Village	Dosen/Guru	Wiraswasta	Lainnya	Jumlah Total
(1)	(10)	(11)	(12)	(13)
001 Gondowangi	79	312	231	6 124
002 Sawangan	82	229	195	5 022
003 Mangunsari	40	225	95	2 805
004 Tirtosari	50	188	123	3 349
005 Podosoko	28	177	161	4 970
006 Butuh	19	116	70	3 223
007 Krogowanan	39	145	120	3 801
008 Kapuhan	15	174	138	3 724
009 Gantang	8	98	276	3 228
010 Jati	3	215	125	3 950
011 Soronalan	3	26	55	2 236
012 Wulunggunun	4	26	109	2 204
013 Ketep	9	62	92	2 412
014 Wonolelo	16	309	435	6 197
015 Banyuroto	6	150	430	4 048
Jumlah / Total	401	2 452	2 655	57 293

Sumber: Dinas Kependudukan dan Catatan Sipil Kabupaten Magelang
Source: *Demography and Certificate Service of Magelang Regency*



bab 4

SOSIAL

Social



**TUT
WURI
HANDAYANI**



TK/BA/RA

33 unit

SD/MI

44 unit

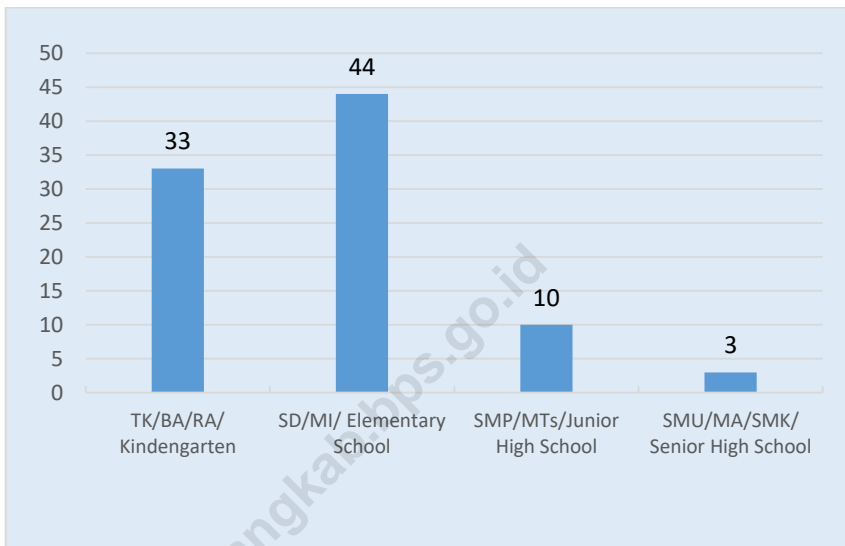
SMP/MTs

10 unit

SMU/SMK/MA

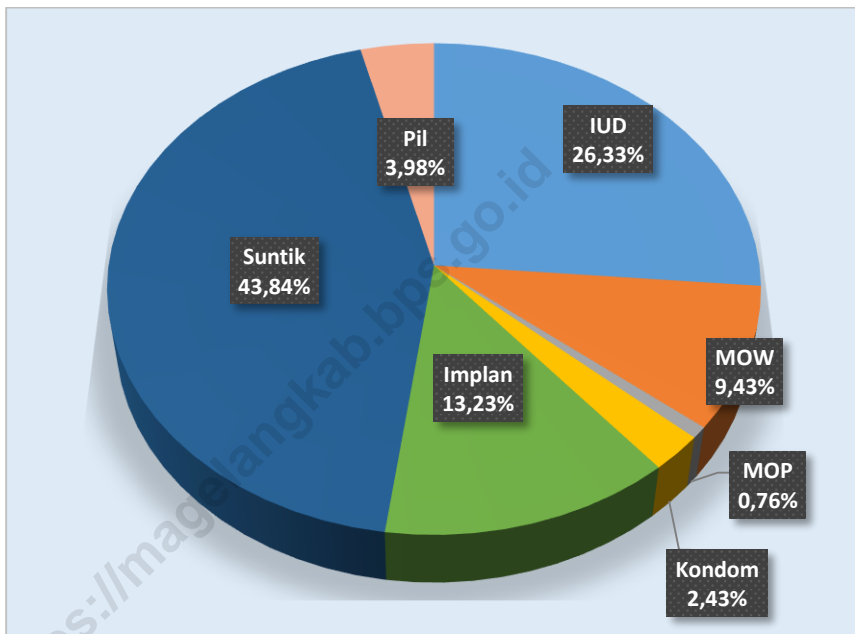
3 unit

Gambar 4 Jumlah Fasilitas Pendidikan di Kecamatan Sawangan 2019
Figure 4 Number of Education Facilities in Sawangan Subdistrict, 2019



Tabel 5
Table

Persentase Peserta KB Aktif Menurut Jenis Kontrasepsi di Kecamatan Sawangan 2019
Percentage of Family Planning Participant by Kind in Sawangan Subdistrict, 2019



Tabel 4.1 Banyaknya Sekolah Dasar (SD) Menurut Desa/Kelurahan di Kecamatan Sawangan, 2019
Table 4.1 *Number of Primary Schools By Villages in Sawangan Subdistrict, 2019*

Desa/Kelurahan <i>Village</i>	Negeri <i>Public</i>	Swasta <i>Private</i>	Jumlah <i>Total</i>
(1)	(2)	(3)	(4)
001 Gondowangi	1	-	1
002 Sawangan	3	1	4
003 Mangunsari	2	-	2
004 Tirtosari	1	-	1
005 Podosoko	3	1	4
006 Butuh	2	-	2
007 Krogowanan	1	3	4
008 Kapuhan	2	-	2
009 Gantang	2	-	2
010 Jati	3	-	3
011 Soronalan	2	-	2
012 Wulunggunung	1	-	1
013 Ketep	1	-	1
014 Wonolelo	4	-	4
015 Banyuroto	1	-	1
Kecamatan Sawangan	29	5	34

Sumber/Source: BPS, Pendataan Potensi Desa (Podes) 2019/BPS-Statistics Indonesia, Village Potential Data Collection, 2019

Tabel 4.2 Banyaknya Madrasah Ibtidaiyah (MI) Menurut Desa/Kelurahan di Kecamatan Sawangan, 2019
Table 4.2 *Number of Madrasah Ibtidaiyah (MI) By Villages in Sawangan Subdistrict, 2019*

Desa/Kelurahan <i>Village</i>	Negeri <i>Public</i>	Swasta <i>Private</i>	Jumlah <i>Total</i>
(1)	(2)	(3)	(4)
001 Gondowangi	-	3	3
002 Sawangan	-	2	2
003 Mangunsari	-	-	-
004 Tirtosari	-	1	1
005 Podosoko	-	-	-
006 Butuh	-	1	1
007 Krogowanan	-	-	-
008 Kapuhan	-	-	-
009 Gantang	-	-	-
010 Jati	-	1	1
011 Soronalan	-	-	-
012 Wulunggunung	-	-	-
013 Ketep	-	-	-
014 Wonolelo	-	1	1
015 Banyuroto	-	1	1
Kecamatan Sawangan	-	10	10

Sumber/Source: BPS, Pendataan Potensi Desa (Podes) 2019/BPS-Statistics Indonesia, Village Potential Data Collection, 2019

Tabel 4.3 Banyaknya Sekolah Menengah Pertama (SMP) Menurut Desa/Kelurahan di Kecamatan Sawangan, 2019
Table 4.3 *Number of Junior High Schools By Villages in Sawangan Subdistrict, 2019*

Desa/Kelurahan Village	Negeri Public	Swasta Private	Jumlah Total
(1)	(2)	(3)	(4)
001 Gondowangi	-	-	-
002 Sawangan	1	-	1
003 Mangunsari	-	-	-
004 Tirtosari	-	1	1
005 Podosoko	-	-	-
006 Butuh	-	-	-
007 Krogowanan	-	2	2
008 Kapuhan	-	-	-
009 Gantang	-	-	-
010 Jati	1	-	1
011 Soronalan	-	-	-
012 Wulunggunung	-	-	-
013 Ketep	1	-	1
014 Wonolelo	1	-	1
015 Banyuroto	-	-	-
Kecamatan Sawangan	4	3	7

Sumber/Source: BPS, Pendataan Potensi Desa (Podes) 2019/BPS-Statistics Indonesia, Village Potential Data Collection, 2019

Tabel 4.4 Banyaknya Madrasah Tsanawiyah (MTs) Menurut Desa/Kelurahan di Kecamatan Sawangan, 2019
Table 4.4 *Number of Madrasah Tsanawiyah (MTs) By Villages in Sawangan Subdistrict, 2019*

Desa/Kelurahan Village	Negeri Public	Swasta Private	Jumlah Total
(1)	(2)	(3)	(4)
001 Gondowangi	-	-	-
002 Sawangan	-	-	-
003 Mangunsari	-	1	1
004 Tirtosari	-	-	-
005 Podosoko	-	-	-
006 Butuh	-	-	-
007 Krogowanan	-	-	-
008 Kapuhan	-	1	1
009 Gantang	-	-	-
010 Jati	-	-	-
011 Soronalan	-	-	-
012 Wulunggunung	-	-	-
013 Ketep	-	-	-
014 Wonolelo	-	-	-
015 Banyuroto	-	1	1
Kecamatan Sawangan	-	3	3

Sumber/Source: BPS, Pendataan Potensi Desa (Podes) 2019/BPS-Statistics Indonesia, Village Potential Data Collection, 2019

Tabel 4.5 Banyaknya Sekolah Menengah Atas (SMA) Menurut Desa/Kelurahan di Kecamatan Sawangan, 2019
Table 4.5 *Number of Senior High Schools By Villages in Sawangan Subdistrict, 2019*

Desa/Kelurahan Village	Negeri Public	Swasta Private	Jumlah Total
(1)	(2)	(3)	(4)
001 Gondowangi	-	1	1
002 Sawangan	-	-	-
003 Mangunsari	-	-	-
004 Tirtosari	-	-	-
005 Podosoko	-	-	-
006 Butuh	-	-	-
007 Krogowanan	-	-	-
008 Kapuhan	-	-	-
009 Gantang	-	-	-
010 Jati	-	-	-
011 Soronalan	-	-	-
012 Wulunggunung	-	-	-
013 Ketep	-	-	-
014 Wonolelo	-	-	-
015 Banyuroto	-	-	-
Kecamatan Sawangan	-	1	1

Sumber/Source: BPS, Pendataan Potensi Desa (Podes) 2019/BPS-Statistics Indonesia, Village Potential Data Collection, 2019

Tabel 4.6 Banyaknya Madrasah Aliyah (MA) Menurut Desa/Kelurahan di Kecamatan Sawangan, 2019
Table 4.6 *Number of Madrasah Aliyah (MA) By Villages in Sawangan Subdistrict, 2019*

Desa/Kelurahan <i>Village</i>	Negeri <i>Public</i>	Swasta <i>Private</i>	Jumlah <i>Total</i>
(1)	(2)	(3)	(4)
001 Gondowangi	-	-	-
002 Sawangan	-	-	-
003 Mangunsari	-	-	-
004 Tirtosari	-	-	-
005 Podosoko	-	-	-
006 Butuh	-	-	-
007 Krogowanan	-	-	-
008 Kapuhan	-	1	1
009 Gantang	-	-	-
010 Jati	-	-	-
011 Soronalan	-	-	-
012 Wulunggunung	-	-	-
013 Ketep	-	-	-
014 Wonolelo	-	-	-
015 Banyuroto	-	-	-
Kecamatan Sawangan	-	1	1

Sumber/Source: BPS, Pendataan Potensi Desa (Podes) 2019/BPS-Statistics Indonesia, Village Potential Data Collection, 2019

Tabel 4.7 Banyaknya Sekolah Menengah Kejuruan (SMK) Menurut Desa/Kelurahan di Kecamatan Sawangan, 2019
Table 4.7 *Number of Vocational High Schools By Villages in Sawangan Subdistrict, 2019*

Desa/Kelurahan Village	Negeri Public	Swasta Private	Jumlah Total
(1)	(2)	(3)	(4)
001 Gondowangi	-	-	-
002 Sawangan	-	1	1
003 Mangunsari	-	-	-
004 Tirtosari	-	-	-
005 Podosoko	-	-	-
006 Butuh	-	-	-
007 Krogowanan	-	-	-
008 Kapuhan	-	-	-
009 Gantang	-	-	-
010 Jati	-	-	-
011 Soronalan	-	-	-
012 Wulunggunung	-	-	-
013 Ketep	-	-	-
014 Wonolelo	-	-	-
015 Banyuroto	-	-	-
Kecamatan Sawangan	-	1	1

Sumber/Source: BPS, Pendataan Potensi Desa (Podes) 2019/BPS-Statistics Indonesia, Village Potential Data Collection, 2019

Tabel 4.8 Banyaknya Akademi/Perguruan Tinggi Menurut Desa/Kelurahan di Kecamatan Sawangan, 2019
Table 4.8 *Number of Academy/University By Villages in Sawangan Subdistrict, 2019*

Desa/Kelurahan Village	Negeri Public	Swasta Private	Jumlah Total
(1)	(2)	(3)	(4)
001 Gondowangi	-	-	-
002 Sawangan	-	-	-
003 Mangunsari	-	-	-
004 Tirtosari	-	-	-
005 Podosoko	-	-	-
006 Butuh	-	-	-
007 Krogowanan	-	-	-
008 Kapuhan	-	-	-
009 Gantang	-	-	-
010 Jati	-	-	-
011 Soronalan	-	-	-
012 Wulunggunung	-	-	-
013 Ketep	-	-	-
014 Wonolelo	-	-	-
015 Banyuroto	-	-	-
Kecamatan Sawangan	-	-	-

Sumber/Source: BPS, Pendataan Potensi Desa (Podes) 2019/BPS-Statistics Indonesia, Village Potential Data Collection, 2019

Kemudahan untuk Mencapai Sarana Pendidikan Terdekat Bagi Desa/Kelurahan yang Tidak ada Sarana Pendidikan Menurut Desa/Kelurahan dan Jenjang Pendidikan di Kecamatan Sawangan, 2019

Tabel 4.9

Table *Ease of Reaching Nearest Education Facilities for Villages With No Education Facilities By Villages and Types of Education Facilities in Sawangan Subdistrict, 2019*

Desa/Kelurahan <i>Village</i>	SD <i>Primary School</i>	MI <i>MI</i>	SMP <i>Junior High School</i>	MTs <i>MTs</i>
(1)	(2)	(3)	(4)	(5)
001 Gondowangi	-	-	Mudah	Mudah
002 Sawangan	-	-	-	Mudah
003 Mangunsari	-	Mudah	Mudah	-
004 Tirtosari	-	-	-	Mudah
005 Podosoko	-	Mudah	Mudah	Mudah
006 Butuh	-	-	Mudah	Mudah
007 Krogowanan	-	Mudah	-	Mudah
008 Kapuhan	-	Mudah	Mudah	-
009 Gantang	-	Mudah	Mudah	Mudah
010 Jati	-	-	-	Mudah
011 Soronalan	-	Mudah	Mudah	Mudah
012 Wulunggunung	-	Mudah	Mudah	Mudah
013 Ketep	-	Mudah	-	Mudah
014 Wonolelo	-	-	-	Mudah
015 Banyuroto	-	-	Mudah	-

Lanjutan Tabel 4.9/*Continued Table 4.9*

Desa/Kelurahan Village	SMA Senior High School	MA MA	SMK Vocational High School	Akademi/ Perguruan Tinggi Academy/ University
(1)	(6)	(7)	(8)	(9)
001 Gondowangi	-	Mudah	Mudah	Mudah
002 Sawangan	Mudah	Mudah	-	Mudah
003 Mangunsari	Mudah	Mudah	Mudah	Mudah
004 Tirtosari	Mudah	Mudah	Mudah	Mudah
005 Podosoko	Mudah	Mudah	Mudah	Mudah
006 Butuh	Mudah	Mudah	Mudah	Mudah
007 Krogowanan	Mudah	Mudah	Mudah	Mudah
008 Kapuhan	Mudah	-	Mudah	Mudah
009 Gantang	Mudah	Mudah	Mudah	Mudah
010 Jati	Mudah	Mudah	Mudah	Mudah
011 Soronalan	Mudah	Mudah	Mudah	Mudah
012 Wulunggunung	Mudah	Mudah	Mudah	Mudah
013 Ketep	Mudah	Mudah	Mudah	Mudah
014 Wonolelo	Mudah	Mudah	Mudah	Mudah
015 Banyuroto	Mudah	Mudah	Mudah	Mudah

Sumber/*Source*: BPS, Pendataan Potensi Desa (Podes) 2019/*BPS-Statistics Indonesia, Village Potential Data Collection, 2019*

Tabel 4.10 Jumlah Siswa dan Guru Menurut Tingkat Pendidikan di Kecamatan Sawangan, 2019
Table Number of Pupils and Teacher by Education Level in Sawangan Subdistrict, 2019

Tingkat Pendidikan	Jumlah/ Total		Ratio Murid dan Guru / Pupils and Teachers Ratio
	Siswa/ Pupils	Guru/ Teachers	
(1)	(2)	(3)	(4)
TK/BA/RA	1 367	97	14,09
SD/MI	5 279	366	14,42
SMP/MTs	2 065	141	14,65
SMU/MA	75	15	5,00
SMK	164	10	16,40

Sumber: Badan Pusat Statistik Kabupaten Magelang

Source: BPS - Statistics of Magelang Regency

Tabel 4.11 Jumlah Siswa dan Guru Menurut Tingkat Pendidikan Negeri di Kecamatan Sawangan, 2019
Table *Number of Pupils and Teacher by State Education Level in Sawangan Subdistrict, 2019*

Tingkat Pendidikan	Jumlah/ Total		Ratio Murid dan Guru / Pupils and Teachers Ratio
	Siswa/ Pupils	Guru/ Teachers	
(1)	(2)	(3)	(4)
TK/BA/RA	-	-	-
SD/MI	3 414	256	13,34
SMP/MTs	1 425	86	16,57
SMU/MA	-	-	-
SMK	-	-	-

Sumber: Badan Pusat Statistik Kabupaten Magelang

Source: BPS - Statistics of Magelang Regency

**Jumlah Siswa dan Guru Menurut Tingkat Pendidikan Swasta di
Tabel 4.12 Kecamatan Sawangan, 2019**
**Table Number of Pupils and Teacher by Swasta Education Level in
Sawangan Subdistrict, 2019**

Tingkat Pendidikan	Jumlah/ Total		Ratio Murid dan Guru / Pupils and Teachers Ratio
	Siswa/ Pupils	Guru/ Teachers	
(1)	(2)	(3)	(4)
TK/BA/RA	1 367	97	14,09
SD/MI	1 865	110	16,95
SMP/MTs	640	55	11,64
SMU/MA	75	15	5,00
SMK	164	10	16,40

Sumber: Badan Pusat Statistik Kabupaten Magelang

Source: BPS - Statistics of Magelang Regency

Tabel 4.13 Jumlah Sarana Tempat Ibadah Menurut Desa di Kecamatan Sawangan, 2019
Table Number of Worship Facilities by Villages in Sawangan Subdistrict, 2019

Desa/Kelurahan Villages	Masjid/ Mosque	Musholla/ Small Mosque	Gereja/ Church	Pura	Vihara
(1)	(2)	(3)	(4)	(5)	(6)
001 Gondowangi	15	26	-	-	-
002 Sawangan	19	18	-	-	-
003 Mangunsari	8	4	-	-	-
004 Tirtosari	11	15	1	-	-
005 Podosoko	15	10	1	-	-
006 Butuh	10	11	-	-	-
007 Krogowan	13	1	2	-	-
008 Kapuhan	12	2	2	-	-
009 Gantang	12	4	1	-	-
010 Jati	15	1	1	-	-
011 Soronalan	11	-	-	-	-
012 Wulunggunung	9	1	1	-	-
013 Ketep	6	4	-	-	-
014 Wonolelo	22	3	3	-	-
015 Banyuroto	10	6	-	-	-
Jumlah/Total	188	106	12	-	-

Sumber: Pengadilan Agama Mungkid

Source: Religious Court of Mungkid

Tabel Table	4.14	Kejadian Cerai Menurut Bulan di Kecamatan Sawangan, 2019 Number of Divorce by Month in Sawangan Subdistrict, 2019		
	Bulan Month	Cerai Talak Divorce	Cerai Gugat Filed to Divorce	Jumlah Total
	(1)	(2)	(3)	(4)
	Januari/ <i>January</i>	2	7	9
	Februari/ <i>February</i>	5	7	12
	Maret/ <i>March</i>	2	8	10
	April/ <i>April</i>	1	6	7
	Mei/ <i>May</i>	6	3	9
	Juni/ <i>June</i>	-	1	1
	Juli/ <i>July</i>	-	4	4
	Agustus/ <i>August</i>	1	4	5
	September/ <i>September</i>	2	5	7
	Oktober/ <i>October</i>	-	5	5
	November/ <i>November</i>	3	6	9
	Desember/ <i>December</i>	1	9	10
	Jumlah/Total	23	65	88

Sumber: Pengadilan Agama Mungkid

Source: Religious Court of Mungkid

Tabel 4.15 Jumlah Pernikahan Menurut Desa dan Usia Pengantin Pria di Kecamatan Sawangan, 2019
Table *Number of Marriage by Villages and Age of Groom in Sawangan, 2019*

Desa/Kelurahan <i>Villages</i>	Nikah/ <i>Marriage</i>	Usia Pengantin Pria/ <i>Age of Groom</i>			
		<19	19-21	21-30	30<
(1)	(2)	(3)	(4)	(5)	(6)
001 Gondowangi	34	-	4	21	9
002 Sawangan	40	-	8	24	8
003 Mangunsari	20	-	12	8	-
004 Tirtosari	29	-	20	9	-
005 Podosoko	33	-	1	27	5
006 Butuh	19	-	1	10	8
007 Krogowan	18	-	1	12	5
008 Kapuhan	31	1	7	12	11
009 Gantang	22	-	5	12	5
010 Jati	17	1	2	8	6
011 Soronalan	14	-	4	7	3
012 Wulunggunung	8	-	1	5	2
013 Ketep	31	-	7	15	9
014 Wonolelo	65	-	13	37	15
015 Banyuroto	33	-	9	20	4
Jumlah/Total	414	2	95	227	90

Sumber: Kantor Urusan Agama Kecamatan Sawangan

Source: Religion Affairs Office of Sawangan Subdistrict

Tabel 4.16 Jumlah Pernikahan Menurut Desa dan Usia Pengantin Wanita di Kecamatan Sawangan, 2019
Table *Number of Marriage by Villages and Age of Bride in Sawangan, 2019*

Desa/Kelurahan <i>Villages</i>	Nikah/ <i>Marriage</i>	Usia Pengantin Wanita/ <i>Age of Bride</i>			
		<16	16-21	21-30	30<
(1)	(2)	(3)	(4)	(5)	(6)
001 Gondowangi	34	-	8	19	7
002 Sawangan	40	-	8	25	7
003 Mangunsari	20	-	5	14	1
004 Tirtosari	29	-	5	19	5
005 Podosoko	33	-	12	18	3
006 Butuh	19	-	3	13	3
007 Krogowanan	18	-	5	10	3
008 Kapuhan	31	-	15	10	6
009 Gantang	22	-	16	4	2
010 Jati	17	-	7	6	4
011 Soronalan	14	-	10	3	1
012 Wulunggunung	8	1	4	3	-
013 Ketep	31	-	13	12	6
014 Wonolelo	65	5	38	15	7
015 Banyuroto	33	5	20	8	-
Jumlah/Total	414	11	169	179	55

Sumber: Kantor Urusan Agama Kecamatan Sawangan

Source: Religion Affairs Office of Sawangan Subdistrict

Tabel 4.17 Jumlah Pernikahan Menurut Desa dan Pendidikan Pengantin Pria di Kecamatan Sawangan, 2019
Table Number of Marriage by Villages and Education of Groom in Sawangan, 2019

Desa/Kelurahan Villages	Nikah/ Marriage	Pendidikan Pengantin Pria/ Education of Groom			
		SD	SMP	SLTA	S1-S3
(1)	(2)	(3)	(4)	(5)	(6)
001 Gondowangi	34	2	8	22	2
002 Sawangan	40	9	5	25	1
003 Mangunsari	20	2	2	11	5
004 Tirtosari	29	3	7	16	3
005 Podosoko	33	9	10	14	-
006 Butuh	19	3	2	13	1
007 Krogowanan	18	-	3	14	1
008 Kapuhan	31	15	7	8	1
009 Gantang	22	7	7	7	1
010 Jati	17	9	3	5	-
011 Soronalan	14	3	7	4	-
012 Wulunggunung	8	3	3	1	1
013 Ketep	31	6	13	11	1
014 Wonolelo	65	40	14	11	-
015 Banyuroto	33	17	5	10	1
Jumlah/Total	414	128	96	172	18

Sumber: Kantor Urusan Agama Kecamatan Sawangan

Source: Religion Affairs Office of Sawangan Subdistrict

Tabel 4.18 Jumlah Pernikahan Menurut Desa dan Pendidikan Pengantin Wanita di Kecamatan Sawangan, 2019
Table *Number of Marriage by Villages and Education of Bride in Sawangan, 2019*

Desa/Kelurahan <i>Villages</i>	Nikah/ <i>Marriage</i>	Pendidikan Pengantin Wanita/ <i>Education of Bride</i>			
		SD	SMP	SLTA	S1-S3
(1)	(2)	(3)	(4)	(5)	(6)
001 Gondowangi	34	1	6	22	5
002 Sawangan	40	2	8	25	5
003 Mangunsari	20	1	1	11	7
004 Tirtosari	29	2	5	20	2
005 Podosoko	33	6	14	11	2
006 Butuh	19	-	6	12	1
007 Krogowan	18	-	2	12	4
008 Kapuhan	31	15	5	9	2
009 Gantang	22	6	10	6	-
010 Jati	17	5	7	5	-
011 Soronalan	14	2	4	8	-
012 Wulunggunung	8	2	1	4	1
013 Ketep	31	9	13	7	2
014 Wonolelo	65	37	16	12	-
015 Banyuroto	33	11	10	10	2
Jumlah/Total	414	99	108	174	33

Sumber: Kantor Urusan Agama Kecamatan Sawangan

Source: *Religion Affairs Office of Sawangan Subdistrict*

Jumlah Pernikahan Menurut Lokasi Pernikahan di Kecamatan Sawangan, 2019
Tabel 4.19
Table Number of Marriage by Marriage Location in Sawangan Subdistrict, 2019

Desa/Kelurahan Villages	Nikah/ Marriage	Dalam Kantor	Luar Kantor
(1)	(2)	(3)	(4)
001 Gondowangi	34	16	18
002 Sawangan	40	17	23
003 Mangunsari	20	6	14
004 Tirtosari	29	14	15
005 Podosoko	33	23	10
006 Butuh	19	8	11
007 Krogowanan	18	7	11
008 Kapuhan	31	20	11
009 Gantang	22	17	5
010 Jati	17	10	7
011 Soronalan	14	3	11
012 Wulunggunung	8	5	3
013 Ketep	31	17	14
014 Wonolelo	65	49	16
015 Banyuroto	33	11	22
Jumlah/Total	414	223	191

Sumber: Kantor Urusan Agama Kecamatan Sawangan

Source: Religion Affairs Office of Sawangan Subdistrict

Banyaknya Sarana Kesehatan Menurut Desa/Kelurahan dan Jenis Sarana Kesehatan di Kecamatan Sawangan, 2019

Tabel 4.20

Table *Number of Health Facility By Villages and Type of Health Facility in Sawangan Subdistrict, 2019*

Desa/Kelurahan <i>Village</i>	Rumah Sakit <i>Hospital</i>	Rumah Sakit Bersalin <i>Maternity Hospital</i>	Poliklinik/Balai Pengobatan <i>Polyclinic/ Treatment Center</i>
(1)	(2)	(3)	(4)
001 Gondowangi	-	-	-
002 Sawangan	-	-	-
003 Mangunsari	-	-	-
004 Tirtosari	-	-	-
005 Podosoko	-	-	-
006 Butuh	-	-	-
007 Krogowanan	-	-	-
008 Kapuhan	-	-	-
009 Gantang	-	-	-
010 Jati	-	-	-
011 Soronalan	-	-	-
012 Wulunggunung	-	-	-
013 Ketep	-	-	-
014 Wonolelo	-	-	-
015 Banyuroto	-	-	-
Kecamatan Sawangan	-	-	-

Lanjutan Tabel 4.20/Continued Table 4.20

Desa/Kelurahan Village	Puskesmas Public Health Center		Apotek Pharmacy
	Rawat Inap/With Hospitalization	Tanpa Rawat Inap/Without Hospitalization	
(1)	(5)	(6)	(7)
001 Gondowangi	-	-	1
002 Sawangan	1	-	-
003 Mangunsari	-	-	-
004 Tirtosari	-	-	-
005 Podosoko	-	-	-
006 Butuh	-	-	-
007 Krogowanan	-	1	1
008 Kapuhan	-	-	-
009 Gantang	-	-	-
010 Jati	-	-	-
011 Soronalan	-	-	-
012 Wulunggunung	-	-	-
013 Ketep	-	-	-
014 Wonolelo	-	-	-
015 Banyuroto	-	-	-
Kecamatan Sawangan	1	1	2

Sumber/Source: BPS, Pendataan Potensi Desa (Podes) 2019/BPS-Statistics Indonesia, Village Potential Data Collection, 2019

Kemudahan Mencapai Sarana Kesehatan Terdekat Bagi Desa/Kelurahan yang Tidak Ada Sarana Kesehatan Menurut Desa/Kelurahan dan Jenis Sarana Kesehatan di Kecamatan Sawangan, 2019

Tabel 4.21

Table

Ease of Reaching Nearest Health Facilities for Villages With No Health Facilities By Villages and Types of Health Facilities in Sawangan Subdistrict, 2019

Desa/Kelurahan Village	Rumah Sakit Hospital	Rumah Sakit Bersalin Maternity Hospital	Poliklinik/Balai Pengobatan Polyclinic/ Treatment Center
(1)	(2)	(3)	(4)
001 Gondowangi	Mudah	Sangat Sulit	Mudah
002 Sawangan	Mudah	Sangat Sulit	Mudah
003 Mangunsari	Mudah	Sangat Sulit	Mudah
004 Tirtosari	Mudah	Sangat Sulit	Mudah
005 Podosoko	Mudah	Sangat Sulit	Mudah
006 Butuh	Mudah	Sangat Sulit	Mudah
007 Krogowanan	Mudah	Sangat Sulit	Mudah
008 Kapuhan	Mudah	Sangat Sulit	Mudah
009 Gantang	Mudah	Sangat Sulit	Mudah
010 Jati	Mudah	Sangat Sulit	Mudah
011 Soronalan	Mudah	Sangat Sulit	Mudah
012 Wulunggunung	Mudah	Sangat Sulit	Mudah
013 Ketep	Mudah	Sangat Sulit	Mudah
014 Wonolelo	Mudah	Sangat Sulit	Mudah
015 Banyuroto	Mudah	Sangat Sulit	Mudah

Lanjutan Tabel 4.21/*Continued Table 4.21*

Desa/Kelurahan <i>Village</i>	Puskesmas <i>Public Health Center</i>		Apotek <i>Pharmacy</i>
	Rawat Inap/ <i>With Hospitalization</i>	Tanpa Rawat Inap/ <i>Without Hospitalization</i>	
(1)	(5)	(6)	(7)
001 Gondowangi	Mudah	Mudah	-
002 Sawangan	-	Mudah	Mudah
003 Mangunsari	Mudah	Mudah	Mudah
004 Tirtosari	Sulit	Mudah	Mudah
005 Podosoko	Mudah	Mudah	Mudah
006 Butuh	Mudah	Mudah	Mudah
007 Krogowanan	Mudah	-	-
008 Kapuhan	Mudah	Mudah	Mudah
009 Gantang	Mudah	Mudah	Mudah
010 Jati	Mudah	Mudah	Mudah
011 Soronalan	Mudah	Mudah	Mudah
012 Wulunggunung	Mudah	Mudah	Mudah
013 Ketep	Mudah	Mudah	Mudah
014 Wonolelo	Mudah	Mudah	Mudah
015 Banyuroto	Mudah	Mudah	Mudah

Sumber/*Source*: BPS, Pendataan Potensi Desa (Podes) 2019/*BPS-Statistics Indonesia, Village Potential Data Collection, 2019*

Banyaknya Warga Penderita Gizi Buruk Menurut Desa/Kelurahan
di Kecamatan Sawangan, 2017 dan 2018

Tabel 4.22

Table *Number of People With Malnutrition By Villages in Sawangan Subdistrict, 2017 and 2018*

Desa/Kelurahan Village	2017	2018
(1)	(2)	(3)
001 Gondowangi	-	-
002 Sawangan	-	-
003 Mangunsari	-	-
004 Tirtosari	-	1
005 Podosoko	-	-
006 Butuh	-	-
007 Krogowanan	-	-
008 Kapuhan	-	1
009 Gantang	-	-
010 Jati	-	-
011 Soronalan	-	-
012 Wulunggunung	-	-
013 Ketep	-	1
014 Wonolelo	-	-
015 Banyuroto	-	-
Kecamatan Sawangan	-	3

Sumber/Source: BPS, Pendataan Potensi Desa (Podes) 2018 dan 2019/BPS-
Statistics Indonesia, Village Potential Data Collection 2018 and
2019

Tabel 4.23 Jumlah Pasangan Usia Subur (PUS) Menurut Kepesertaan KB dan Desa/Kelurahan di Kecamatan Sawangan 2019
Table *Number of Eligible Couples by Family Planning Participants and Villages in Sawangan Subdistrict, 2019*

Desa/Kelurahan Villages	Peserta KB/ Family Planning Participant		Bukan Peserta KB/ Non- Participant	
	Jumlah	Percentase	Jumlah	Percentase
(1)	(2)	(3)	(4)	(5)
001 Gondowangi	639	71,16	259	28,84
002 Sawangan	479	66,16	245	33,84
003 Mangunsari	239	66,76	119	33,24
004 Tirtosari	260	68,24	121	31,76
005 Podosoko	648	80,50	157	19,50
006 Butuh	336	73,68	120	26,32
007 Krogowanan	387	73,30	141	26,70
008 Kapuhan	621	80,23	153	19,77
009 Gantang	510	80,44	124	19,56
010 Jati	673	79,74	171	20,26
011 Soronalan	429	80,49	104	19,51
012 Wulunggunung	461	79,76	117	20,24
013 Ketep	385	80,71	92	19,29
014 Wonolelo	1120	80,00	280	20,00
015 Banyuroto	710	80,77	169	19,23
Jumlah / Total	7897	76,90	1142	11,12

Sumber: Badan Pusat Statistik Kabupaten Magelang

Source: BPS - Statistics of Magelang Regency

Tabel 4.24 Jumlah Peserta KB Aktif Menurut Jenis Kontrasepsi dan Desa/Kelurahan di Kecamatan Sawangan 2019
Table *Number of Family Planning Participant by Villages in Sawangan Subdistrict, 2019*

Desa/Kelurahan Villages	Peserta KB Non-Hormonal / Non Hormonal Family Planning Participant			
	IUD	MOW	MOP	Kondom
(1)	(2)	(3)	(4)	(5)
001 Gondowangi	155	33	6	77
002 Sawangan	164	31	-	31
003 Mangunsari	85	15	1	8
004 Tirtosari	59	11	1	7
005 Podosoko	218	59	-	8
006 Butuh	100	4	-	25
007 Krogowanan	140	26	-	6
008 Kapuhan	248	65	14	2
009 Gantang	56	13	-	0
010 jati Jati	273	94	4	9
011 Soronalan	132	36	2	5
012 Wulunggunung	148	60	7	5
013 Ketep	60	23	1	2
014 Wonolelo	177	227	21	4
015 Banyuroto	64	48	3	3
Jumlah/Total	2 079	745	60	192

Lanjutan Tabel 4.24 / *Continued Table 4.24*

Desa/Kelurahan <i>Villages</i>	Peserta KB Hormonal / <i>Hormonal Family Planning Participant</i>			Jumlah/ <i>Total</i>
	Implan	Suntik	Pil	
(1)	(6)	(7)	(8)	(9)
001 Gondowangi	28	273	67	639
002 Sawangan	32	180	41	479
003 Mangunsari	15	102	13	239
004 Tirtosari	34	134	14	260
005 Podosoko	107	226	30	648
006 Butuh	31	158	18	336
007 Krogowanan	25	162	28	387
008 Kapuhan	116	173	3	621
009 Gantang	40	384	17	510
010 jatiJati	95	183	15	673
011 Soronalan	45	191	18	429
012 Wulunggunung	106	116	19	461
013 Ketep	60	221	18	385
014 Wonolelo	201	480	10	1 120
015 Banyuroto	110	479	3	710
Jumlah/Total	1 045	3 462	314	7 897

Jumlah Pasangan Usia Subur (PUS) Yang Tidak Ikut Keluarga Berencana (KB) Menurut Desa/Kelurahan di Kecamatan Sawangan

Tabel 4.25 2019

Table Number of Eligible Couples Non- Family Planning Participant by Villages In Sawangan Subdistrict, 2019

Desa/Kelurahan Villages	Hamil / Pregnant	Ingin Anak Segera / Want a Baby Soon	Ingin Anak Ditunda / Want a baby Later	Tidak Ingin Anak Lagi/ No More Baby	Jumlah/ Total
(1)	(2)	(3)	(4)	(5)	(6)
001 Gondowangi	31	97	49	78	255
002 Sawangan	21	90	25	109	245
003 Mangunsari	16	41	28	34	119
004 Tirtosari	23	62	14	22	121
005 Podosoko	39	77	3	38	157
006 Butuh	27	38	10	45	120
007 Krogowanan	12	65	33	31	141
008 Kapuhan	31	84	23	15	153
009 Gantang	18	54	5	47	124
010 Jati	23	81	27	37	168
011 Soronalan	20	61	15	10	106
012 Wulunggunung	23	71	17	6	117
013 Ketep	21	47	5	21	94
014 Wonolelo	41	164	38	31	274
015 Banyuroto	28	93	24	24	169
Jumlah/Total	374	1 125	316	548	2 363

Sumber: Desa/Kelurahan di Kecamatan Sawangan

Source: Villages Office of Sawangan Subdistrict

Banyaknya Kejadian Bencana Alam Menurut Desa/Kelurahan dan Jenis Bencana Alam di Kecamatan Sawangan, 2018

Tabel 4.26

Table *Number of Natural Disaster By Villages and Type of Natural Disaster in Sawangan Subdistrict, 2018*

Desa/Kelurahan <i>Village</i>	Gempa Bumi <i>Earth-quake</i>	Tsunami <i>Tsunami</i>	Gunung Meletus <i>Volcanic Eruption</i>	Tanah Longsor <i>Landslide</i>
(1)	(2)	(3)	(4)	(5)
001 Gondowangi	-	-	-	-
002 Sawangan	-	-	-	-
003 Mangunsari	-	-	-	-
004 Tirtosari	-	-	-	-
005 Podosoko	-	-	-	1
006 Butuh	-	-	-	-
007 Krogowanan	-	-	-	-
008 Kapuhan	-	-	-	-
009 Gantang	-	-	-	1
010 Jati	-	-	-	-
011 Soronalan	-	-	-	-
012 Wulunggunung	-	-	-	-
013 Ketep	-	-	-	-
014 Wonolelo	-	-	-	-
015 Banyuroto	-	-	-	-
Kecamatan Sawangan	-	-	-	2

Lanjutan Tabel 4.26/Continued Table 4.26

Desa/Kelurahan Village	Banjir Flood	Banjir Bandang Flash Flood	Kekeringan Drought
(1)	(6)	(7)	(8)
001 Gondowangi	-	-	-
002 Sawangan	-	-	-
003 Mangunsari	-	-	-
004 Tirtosari	-	-	-
005 Podosoko	-	-	-
006 Butuh	-	-	-
007 Krogowanan	-	-	-
008 Kapuhan	-	-	-
009 Gantang	-	-	-
010 Jati	-	-	-
011 Soronalan	-	-	-
012 Wulunggunung	-	-	-
013 Ketep	-	-	-
014 Wonolelo	-	-	-
015 Banyuroto	-	-	-
Kecamatan Sawangan	-	-	-

Lanjutan Tabel 4.26/*Continued Table 4.26*

Desa/Kelurahan Village	Kebakaran Hutan dan Lahan Forest and Land Fires	Angin Puyuh/Putting Beliung/Topan Typhoon/ Cyclone	Gelombang Pasang Laut Tide
(1)	(9)	(10)	(11)
001 Gondowangi	-	-	-
002 Sawangan	-	-	-
003 Mangunsari	-	-	-
004 Tirtosari	-	-	-
005 Podosoko	-	-	-
006 Butuh	-	-	-
007 Krogowanan	-	-	-
008 Kapuhan	-	-	-
009 Gantang	-	-	-
010 Jati	-	-	-
011 Soronalan	-	-	-
012 Wulunggunung	-	-	-
013 Ketep	-	-	-
014 Wonolelo	-	-	-
015 Banyuroto	-	-	-
Kecamatan Sawangan	-	-	-

Sumber/*Source*: BPS, Pendataan Potensi Desa (Podes) 2019/*BPS-Statistics Indonesia, Village Potential Data Collection, 2019*

Banyaknya Korban Jiwa Akibat Bencana Alam Menurut
Desa/Kelurahan dan Jenis Bencana Alam di Kecamatan
Sawangan, 2018

Tabel 4.27

Table

*Number of Victims Due to Natural Disaster By Villages and
Type of Natural Disaster in Sawangan Subdistrict, 2018*

Desa/Kelurahan <i>Village</i>	Gempa Bumi <i>Earth- quake</i>	Tsunami <i>Tsunami</i>	Gunung Meletus <i>Volcanic Eruption</i>	Tanah Longsor <i>Landslide</i>
(1)	(2)	(3)	(4)	(5)
001 Gondowangi	-	-	-	-
002 Sawangan	-	-	-	-
003 Mangunsari	-	-	-	-
004 Tirtosari	-	-	-	-
005 Podosoko	-	-	-	-
006 Butuh	-	-	-	-
007 Krogowanan	-	-	-	-
008 Kapuhan	-	-	-	-
009 Gantang	-	-	-	-
010 Jati	-	-	-	-
011 Soronalan	-	-	-	-
012 Wulunggunung	-	-	-	-
013 Ketep	-	-	-	-
014 Wonolelo	-	-	-	-
015 Banyuroto	-	-	-	-
Kecamatan Sawangan	-	-	-	-

Lanjutan Tabel 4.27/Continued Table 4.27

Desa/Kelurahan Village	Banjir Flood	Banjir Bandang Flash Flood	Kekeringan Drought
(1)	(6)	(7)	(8)
001 Gondowangi	-	-	-
002 Sawangan	-	-	-
003 Mangunsari	-	-	-
004 Tirtosari	-	-	-
005 Podosoko	-	-	-
006 Butuh	-	-	-
007 Krogowanan	-	-	-
008 Kapuhan	-	-	-
009 Gantang	-	-	-
010 Jati	-	-	-
011 Soronalan	-	-	-
012 Wulunggunung	-	-	-
013 Ketep	-	-	-
014 Wonolelo	-	-	-
015 Banyuroto	-	-	-
Kecamatan Sawangan	-	-	-

Lanjutan Tabel 4.27/Continued Table 4.27

Desa/Kelurahan Village	Kebakaran Hutan dan Lahan Forest and Land Fires	Angin Puyuh/Putting Beliung/Topan Typhoon/ Cyclone	Gelombang Pasang Laut Tide
(1)	(9)	(10)	(11)
001 Gondowangi	-	-	-
002 Sawangan	-	-	-
003 Mangunsari	-	-	-
004 Tirtosari	-	-	-
005 Podosoko	-	-	-
006 Butuh	-	-	-
007 Krogowanan	-	-	-
008 Kapuhan	-	-	-
009 Gantang	-	-	-
010 Jati	-	-	-
011 Soronalan	-	-	-
012 Wulunggunung	-	-	-
013 Ketep	-	-	-
014 Wonolelo	-	-	-
015 Banyuroto	-	-	-
Kecamatan Sawangan	-	-	-

Sumber/Source: BPS, Pendataan Potensi Desa (Podes) 2019/BPS-Statistics Indonesia, Village Potential Data Collection, 2019

Keberadaan Fasilitas/Upaya Antisipasi/Mitigasi Bencana Alam Menurut Desa/Kelurahan di Kecamatan Sawangan, 2019

Tabel 4.28

Table

Availability of Natural Disaster Facility/Effort in Anticipation /MitigationBy Villages in Sawangan Subdistrict, 2019

Desa/Kelurahan Village	Sistem Peringatan Dini Bencana Alam Natural Disaster Early Warning System	Sistem Peringatan Dini Khusus Tsunami Tsunami Early Warning System	Perlengkapan Keselamatan Safety Equipment
(1)	(2)	(3)	(4)
001 Gondowangi	Tidak Ada	Bukan Wilayah Potensi Tsunami	Tidak Ada
002 Sawangan	Tidak Ada	Bukan Wilayah Potensi Tsunami	Tidak Ada
003 Mangunsari	Tidak Ada	Bukan Wilayah Potensi Tsunami	Tidak Ada
004 Tirtosari	Ada	Bukan Wilayah Potensi Tsunami	Tidak Ada
005 Podosoko	Ada	Bukan Wilayah Potensi Tsunami	Tidak Ada
006 Butuh	Tidak Ada	Bukan Wilayah Potensi Tsunami	Tidak Ada
007 Krogowanan	Ada	Bukan Wilayah Potensi Tsunami	Tidak Ada
008 Kapuhan	Tidak Ada	Bukan Wilayah Potensi Tsunami	Tidak Ada
009 Gantang	Tidak Ada	Bukan Wilayah Potensi Tsunami	Tidak Ada
010 Jati	Tidak Ada	Bukan Wilayah Potensi Tsunami	Tidak Ada
011 Soronalan	Tidak Ada	Bukan Wilayah Potensi Tsunami	Tidak Ada
012 Wulunggunung	Ada	Bukan Wilayah Potensi Tsunami	Tidak Ada
013 Ketep	Tidak Ada	Bukan Wilayah Potensi Tsunami	Tidak Ada
014 Wonolelo	Ada	Bukan Wilayah Potensi Tsunami	Tidak Ada
015 Banyuroto	Ada	Bukan Wilayah Potensi Tsunami	Tidak Ada

Lanjutan Tabel 4.28/*Continued Table 4.28*

Desa/Kelurahan <i>Village</i>	Rambu-rambu dan Jalur Evakuasi Bencana <i>Signs and Evacuation Route</i>	Pembuatan, Perawatan, atau Normalisasi: Sungai, Kanal, Tanggul, Parit, Drainase, Waduk, Pantai, dll <i>Engineering, Maintenance, or Normalization: Rivers, Canals, Dikes, etc</i>
(1)	(5)	(6)
001 Gondowangi	Ada	Ada
002 Sawangan	Ada	Ada
003 Mangunsari	Tidak Ada	Ada
004 Tirtosari	Ada	Ada
005 Podosoko	Ada	Ada
006 Butuh	Tidak Ada	Ada
007 Krogowanan	Ada	Ada
008 Kapuhan	Ada	Tidak Ada
009 Gantang	Tidak Ada	Tidak Ada
010 Jati	Tidak Ada	Tidak Ada
011 Soronalan	Tidak Ada	Tidak Ada
012 Wulunggunung	Ada	Tidak Ada
013 Ketep	Ada	Tidak Ada
014 Wonolelo	Ada	Ada
015 Banyuroto	Ada	Tidak Ada
Sumber/ <i>Source</i> :	BPS, Pendataan Potensi Desa (Podes) 2019/ <i>BPS-Statistics Indonesia, Village Potential Data Collection, 2019</i>	

Banyaknya Desa/Kelurahan Menurut Penggunaan Tempat Buang Air Besar Sebagian Besar Keluarga di Kecamatan Sawangan, 2014, 2018, dan 2019

Tabel 4.29

Table

Number of Villages By Toilet Facility Usage of Majority of Families in Sawangan Subdistrict, 2014, 2018, and 2019

Fasilitas Tempat Buang Air Besar <i>Toilet Facility</i>	2014	2018	2019
(1)	(2)	(3)	(4)
Jamban/Toilet			
Sendiri/Private	11	15	15
Bersama/Shared	3	-	-
Umum/Public	1	-	-
Bukan Jamban/Non-Toilet	-	-	-

Sumber/Source: BPS, Pendataan Potensi Desa (Podes) 2014, 2018, dan 2019/BPS–Statistics Indonesia, Village Potential Data Collection 2014, 2018, and 2019

Banyaknya Embung Desa Menurut Desa/Kelurahan di Kecamatan Sawangan, 2018 dan 2019

Tabel 4.30

Table Number of Village Reservoir By Villages in Sawangan Subdistrict, 2018 and 2020

Desa/Kelurahan Village	2018	2019
(1)	(2)	(3)
001 Gondowangi	-	-
002 Sawangan	-	-
003 Mangunsari	-	-
004 Tirtosari	-	-
005 Podosoko	-	-
006 Butuh	-	-
007 Krogowanan	-	-
008 Kapuhan	-	-
009 Gantang	-	-
010 Jati	-	-
011 Soronalan	-	-
012 Wulunggunung	-	-
013 Ketep	-	-
014 Wonolelo	-	-
015 Banyuroto	-	-
Kecamatan Sawangan	-	-

Sumber/Source: BPS, Pendataan Potensi Desa (Podes) 2018 dan 2019/BPS-Statistics Indonesia, Village Potential Data Collection 2018 and 2019

Banyaknya Desa/Kelurahan yang Memiliki Kelompok Kegiatan Olahraga Menurut Jenis Olahraga dan Ketersediaan Fasilitas/Lapangan Olahraga di Kecamatan Sawangan, 2019

Tabel 4.31

Table *Number of Villages Having Sports Activity Groups By Type of Sports and Availability of Sports Facilities/Fields in Sawangan Subdistrict, 2019*

Jenis Olahraga <i>Type of Sports</i>	Kondisi Fasilitas/Lapangan Olahraga <i>Sports Facility/Field Conditions</i>			Tidak Ada Fasilitas/Lapangan Olahraga <i>No Sports Facility/Field</i>
	Baik <i>Good</i>	Rusak Sedang <i>Moderately Damaged</i>	Rusak Parah <i>Badly Damaged</i>	
(1)	(2)	(3)	(4)	(5)
Sepak Bola/ <i>Soccer</i>	6	1	-	8
Bola Voli/ <i>Volley Ball</i>	9	4	1	1
Bulu Tangkis/ <i>Badminton</i>	11	-	-	4
Bola Basket/ <i>Basket Ball</i>	1	-	-	14
Tenis Lapangan/ <i>Court Tennis</i>	-	-	-	15
Tenis Meja/ <i>Table Tennis</i>	8	1	1	5
Futsal/ <i>Futsal</i>	-	1	-	14
Renang/ <i>Swimming</i>	1	-	-	14
Bela Diri (Pencak Silat, Karate, dll)/ <i>Martial Arts</i>	1	-	-	14
Bilyar/ <i>Billiards</i>	-	-	-	15
Pusat Kebugaran (Senam, Fitness, Aerobik, dll)/ <i>Fitness Center</i>	-	-	-	15
Lainnya/ <i>Others</i>	-	-	-	15

Sumber/*Source*: BPS, Pendataan Potensi Desa (Podes) 2019/*BPS-Statistics Indonesia, Village Potential Data Collection, 2019*



bab 5

PERTANIAN *Agriculture*

LUAS PANEN



Padi

3 987,8hektar



Jagung

88,20hektar



Ubi Kayu

40,20hektar



Ubi Jalar

31,30hektar



Tabel 5,1 Luas Tanam, Luas Puso dan Luas Panen Tanaman Padi Menurut Bulan di Kecamatan Sawangan, 2019 (ha)
Table Planting Area, Damaged Area and Harvest Area of Paddy by Month in Sawangan Subdistrict, 2019

Desa/Kelurahan <i>Villages</i>	Luas Tanam / <i>Planting Area</i>	Luas Puso/ <i>Damaged Area</i>	Luas Panen/ <i>Harvest Area</i>
(1)	(2)	(3)	(4)
Januari	380,50	0,00	350,60
Februari	289,00	0,00	293,80
Maret	352,50	0,00	367,00
April	317,90	0,00	380,50
Mei	301,50	0,00	289,90
Juni	236,00	0,00	352,50
Juli	391,10	0,00	317,90
Agustus	333,30	0,00	301,50
September	373,70	0,00	236,00
Oktober	299,60	0,00	391,10
November	252,40	0,00	333,30
Desember	302,40	0,00	373,70
Jumlah/Total	3829,90	0,00	3987,80

Sumber: Badan Pusat Statistik Kabupaten Magelang
Source: BPS - Statistics of Magelang Regency

Tabel 5.2 Luas Tanam, Luas Puso dan Luas Panen Tanaman Jagung Menurut Bulan di Kecamatan Sawangan, 2019 (ha)
Table Planting Area, Damaged Area and Harvest Area of Corn by Month in Sawangan Subdistrict, 2019

Desa/Kelurahan Villages	Luas Tanam / Planting Area	Luas Puso/ Damaged Area	Luas Panen/ Harvest Area
(1)	(2)	(3)	(4)
Januari	9.00	0.00	0.00
Februari	10.00	0.00	5.00
Maret	6.00	0.00	0.00
April	0.00	0.00	9.00
Mei	0.00	0.00	10.00
Juni	0.00	0.00	6.00
Juli	5.00	0.00	0.00
Agustus	30.60	0.00	0.00
September	22.70	0.00	0.00
Oktober	7.70	0.00	5.00
November	15.70	0.00	30.60
Desember	45.20	0.00	22.60
Jumlah/Total	151.90	0.00	88.20

Sumber: Badan Pusat Statistik Kabupaten Magelang

Source: BPS - Statistics of Magelang Regency

Tabel 5.3 Luas Tanam, Luas Puso dan Luas Panen Tanaman Kacang Tanah Menurut Bulan di Kecamatan Sawangan, 2019 (ha)
Table 5.3 Planting Area, Damaged Area and Harvest Area of Peanuts by Month in Sawangan Subdistrict, 2019

Desa/Kelurahan <i>Villages</i>	Luas Tanam / <i>Planting Area</i>	Luas Puso/ <i>Damaged Area</i>	Luas Panen/ <i>Harvest Area</i>
(1)	(2)	(3)	(4)
Januari	0.00	0.00	0.00
Februari	0.00	0.00	0.00
Maret	0.00	0.00	0.00
April	0.00	0.00	0.00
Mei	0.00	0.00	0.00
Juni	0.00	0.00	0.00
Juli	0.00	0.00	0.00
Agustus	0.00	0.00	0.00
September	0.00	0.00	0.00
Oktober	0.00	0.00	0.00
November	0.00	0.00	0.00
Desember	0.00	0.00	0.00
Jumlah/Total	0.00	0.00	0.00

Sumber: Badan Pusat Statistik Kabupaten Magelang
Source: BPS - Statistics of Magelang Regency

Tabel 5.4 Luas Tanam, Luas Puso dan Luas Panen Tanaman Ubi Kayu Menurut Bulan di Kecamatan Sawangan, 2019 (ha)
Table Planting Area, Damaged Area and Harvest Area of Cassava by Month in Sawangan Subdistrict, 2019

Desa/Kelurahan Villages	Luas Tanam / Planting Area	Luas Puso/ Damaged Area	Luas Panen/ Harvest Area
(1)	(2)	(3)	(4)
Januari	3.00	0.00	3.90
Februari	5.90	0.00	3.90
Maret	3.90	0.00	3.90
April	4.90	0.00	3.90
Mei	2.00	0.00	2.00
Juni	4.90	0.00	3.00
Juli	3.90	0.00	2.00
Agustus	3.90	0.00	2.00
September	3.90	0.00	3.90
Oktober	2.00	0.00	3.90
November	4.90	0.00	3.90
Desember	3.90	0.00	3.90
Jumlah/Total	47.10	0.00	40.20

Sumber: Badan Pusat Statistik Kabupaten Magelang
Source: BPS - Statistics of Magelang Regency

Tabel 5.5 Luas Tanam, Luas Puso dan Luas Panen Tanaman Ubi jalar Menurut Bulan di Kecamatan Sawangan, 2019 (ha)
Table Planting Area, Damaged Area and Harvest Area of Sweet Potato by Month in Sawangan Subdistrict, 2019

Desa/Kelurahan Villages	Luas Tanam / Planting Area	Luas Puso/ Damaged Area	Luas Panen/ Harvest Area
(1)	(2)	(3)	(4)
Januari	2.00	0.00	2.00
Februari	1.90	0.00	2.90
Maret	2.90	0.00	1.00
April	1.90	0.00	1.90
Mei	2.00	0.00	2.00
Juni	3.90	0.00	2.00
Juli	3.90	0.00	0.00
Agustus	5.90	0.00	2.90
September	3.90	0.00	3.90
Oktober	1.90	0.00	3.90
November	3.90	0.00	4.90
Desember	3.90	0.00	3.90
Jumlah/Total	38.00	0.00	31.30

Sumber: Badan Pusat Statistik Kabupaten Magelang
Source: BPS - Statistics of Magelang Regency



bab 6

Pengguna Listrik PLN di
Kecamatan Sawangan sebanyak
19.201 Keluarga



PERDAGANGAN, HOTEL, TRANSPORTASI, KOMUNIKASI DAN KEUANGAN

Trade, Hotel, Transportation, Communication and Finance

Tabel 6.1 Banyaknya Keluarga Menurut Desa/Kelurahan dan Jenis Pengguna Listrik di Kecamatan Sawangan, 2019
Number of Family by Villages and Type of Electric Consumer in Sawangan Subdistrict, 2019

Desa/Kelurahan <i>Village</i>	Pegguna Listrik <i>Electric Consumer</i>			Bukan Pengguna Listrik <i>Non Electricity Consuming Family</i>
	PLN <i>State Electricity Company</i>	Non PLN <i>Non-State Electricity Company</i>	Jumlah <i>Total</i>	
(1)	(2)	(3)	(4)	(5)
001 Gondowangi	2 021	-	2 021	-
002 Sawangan	1 696	-	1 696	-
003 Mangunsari	996	-	996	-
004 Tirtosari	1 090	-	1 090	-
005 Podosoko	1 687	-	1 687	-
006 Butuh	1 074	-	1 074	-
007 Krogowanan	1 278	-	1 278	-
008 Kapuhan	1 229	-	1 229	-
009 Gantang	1 079	-	1 079	-
010 Jati	1 309	-	1 309	-
011 Soronalan	779	-	779	-
012 Wulunggunung	763	-	763	-
013 Ketep	799	-	799	-
014 Wonolelo	2 024	-	2 024	-
015 Banyuroto	1 377	-	1 377	-
Kecamatan Sawangan	19 201	-	19 201	-

Sumber/Source: BPS, Pendataan Potensi Desa (Podes), 2019/BPS–Statistics Indonesia, Village Potential Data Collection, 2019

PERDAGANGAN, HOTEL, TRANSPORTASI, KOMUNIKASI DAN KEUANGAN*Trade, Hotel, Transportation, Communication and Finance***Banyaknya Desa/Kelurahan Menurut Keberadaan Penerangan Jalan Utama Desa/Kelurahan di Kecamatan Sawangan, 2014, 2018, dan 2019****Tabel 6.2**
Table***Number of Villages by Availability of Main Street Illumination in Sawangan Subdistrict, 2014, 2018, and 2019***

Penerangan Jalan Utama Main Street Illumination	2014	2018	2019
(1)	(2)	(3)	(4)
Sumber Penerangan Jalan Utama/ Source of Main Street Illumination			
Listrik Pemerintah/ <i>State Electricity</i>	6	7	15
Listrik Non Pemerintah/ <i>Non-State Electricity</i>	8	8	-
Non Listrik/ <i>Non Electric</i>	1	-	-

Sumber/*Source*: BPS, Pendataan Potensi Desa (Podes) 2014, 2018, dan 2019/*BPS–Statistics Indonesia, Village Potential Data Collection 2014, 2018, and 2019*

PERDAGANGAN, HOTEL, TRANSPORTASI, KOMUNIKASI DAN KEUANGAN*Trade, Hotel, Transportation, Communication and Finance***Banyaknya Desa/Kelurahan Menurut Jenis Bahan Bakar untuk Memasak yang Digunakan Oleh Sebagian Besar Keluarga di****Tabel 6.3 Kecamatan Sawangan, 2014, 2018, dan 2019****Table Number of Villages by Type of Cooking Fuel Used by Majority of Families in Sawangan Subdistrict, 2014, 2018, and 2019**

Jenis Bahan Bakar Type of Cooking Fuel	2014	2018	2019
(1)	(2)	(3)	(4)
Gas Kota/City Gas	-	-	-
LPG 3 Kg/3 Kg LPG	4 ¹	12	11
LPG Lebih dari 3 Kg/More Than 3 Kg LPG	...	-	-
Minyak Tanah/Kerosene	-	-	-
Kayu Bakar/Firewood	11	3	4
Lainnya/Others	-	-	-

Catatan/Note: ¹ Termasuk LPG lebih dari 3 Kg/Include more than 3Kg LPG

... Data tidak tersedia/data not available

Sumber/Source: BPS, Pendataan Potensi Desa (Podes) 2014, 2018, dan 2019/BPS-

Statistics Indonesia, Village Potential Data Collection 2014, 2018, and 2019

PERDAGANGAN, HOTEL, TRANSPORTASI, KOMUNIKASI DAN KEUANGAN

Trade, Hotel, Transportation, Communication and Finance

Tabel 6.4 Banyaknya Desa/Kelurahan Menurut Sumber Air Minum Sebagian Besar Keluarga di Kecamatan Sawangan, 2014, 2018, dan 2019
Table 6.4 *Number of Villages By Type of Drinking Water of Majority of The Families in Sawangan Subdistrict, 2014, 2018, and 2019*

Sumber Air Minum <i>Drinking Water</i>	2014	2018	2019
(1)	(2)	(3)	(4)
Air Kemasan Bermerk/ <i>Branded Bottled Water</i>	-	-	-
Air isi Ulang/ <i>Refill Water</i>	...	-	-
Ledeng/ <i>PIPE water</i>	1	1	1
Sumur Bor atau Pompa/ <i>Borehole/ Tube Well</i>	-	-	-
Sumur/ <i>Well</i>	-	-	-
Mata air/Sungai/Danau/Kolam/Waduk/Situ/ Embung/Bendungan/ <i>Spring/River/Lake/Pool</i> <i>/Reservoir/Dam</i>	14	14	14
Air Hujan/ <i>Rain-water</i>	-	-	-
Lainnya/ <i>Others</i>	-	-	-

Catatan/*Note*: ... Data tidak tersedia/*data not available*

Sumber/*Source*: BPS, Pendataan Potensi Desa (Podes) 2014, 2018, dan 2019/*BPS-Statistics Indonesia, Village Potential Data Collection 2014, 2018, and 2019*

PERDAGANGAN, HOTEL TRANSPORTASI, KOMUNIKASI DAN KEUANGAN

*Trade, Hotel, Transportation,
Communication and Finance*



bab 7

Sarana Lembaga Keuangan di Kecamatan Sawangan



**Bank Umum
1 unit**

**Bank Perkreditan
Rakyat
2 unit**



PERDAGANGAN, HOTEL, TRANSPORTASI, KOMUNIKASI DAN KEUANGAN

Trade, Hotel, Transportation, Communication and Finance

Banyaknya Sarana dan Prasarana Ekonomi Menurut

Desa/Kelurahan dan Jenisnya di Kecamatan Sawangan, 2019

Tabel 7.1 *Number of Economics Infrastructure Development By Villages and Type of Economics Infrastructure Development in Sawangan Subdistrict, 2019*

Desa/Kelurahan Village	Kelompok Pertokoan Shopping Complex	Pasar dengan Bangunan Permanen Market with Permanent Building	Pasar dengan Bangunan Semi Permanen Market with Semi Permanent Building	Pasar Tanpa Bangunan Market without Permanent Building
(1)	(2)	(3)	(4)	(5)
001 Gondowangi	3	-	-	-
002 Sawangan	-	1	-	-
003 Mangunsari	-	-	-	-
004 Tirtosari	-	-	-	-
005 Podosoko	-	1	-	-
006 Butuh	-	-	-	-
007 Krogowanan	2	2	-	1
008 Kapuhan	-	-	-	-
009 Gantang	-	-	-	-
010 Jati	-	-	-	-
011 Soronalan	-	-	-	-
012 Wulunggunung	-	-	-	-
013 Ketep	-	-	1	-
014 Wonolelo	4	-	-	-
015 Banyuroto	-	-	-	-
Kecamatan Sawangan	9	4	1	1

PERDAGANGAN, HOTEL, TRANSPORTASI, KOMUNIKASI DAN KEUANGAN*Trade, Hotel, Transportation, Communication and Finance*

Lanjutan Tabel 7.1/Continued Table 7.1

Desa/Kelurahan <i>Village</i>	Minimarket/ Swalayan¹ Minimarket/ Supermarket¹	Toko/Warung Kelontong <i>Shop/Grocery Store</i>	Restoran/Rumah Makan <i>Restaurant/Food Stall</i>
(1)	(6)	(7)	(8)
001 Gondowangi	1	40	-
002 Sawangan	2	29	1
003 Mangunsari	1	18	-
004 Tirtosari	2	30	-
005 Podosoko	1	15	-
006 Butuh	-	27	-
007 Krogowanan	4	45	-
008 Kapuhan	-	36	2
009 Gantang	-	60	-
010 Jati	-	25	-
011 Soronalan	-	26	-
012 Wulunggunung	-	21	-
013 Ketep	1	99	2
014 Wonolelo	-	20	-
015 Banyuroto	-	35	-
Kecamatan Sawangan	12	526	5

PERDAGANGAN, HOTEL, TRANSPORTASI, KOMUNIKASI DAN KEUANGAN

Trade, Hotel, Transportation, Communication and Finance

Lanjutan Tabel 7.1/Continued Table 7.1

Desa/Kelurahan Village	Warung/Kedai Makanan Food Store	Hotel Hotel	Hostel/Motel/ Losmen/ Wisma Hostel/Motel/Inn/ Homestead
(1)	(9)	(10)	(11)
001 Gondowangi	30	-	-
002 Sawangan	13	-	-
003 Mangunsari	13	-	-
004 Tirtosari	9	-	-
005 Podosoko	9	-	-
006 Butuh	1	-	-
007 Krogowanan	27	-	-
008 Kapuhan	6	-	-
009 Gantang	4	-	-
010 Jati	-	-	-
011 Soronalan	-	-	-
012 Wulunggunung	-	-	-
013 Ketep	30	-	2
014 Wonolelo	-	-	-
015 Banyuroto	3	-	-
Kecamatan Sawangan	145	-	2

Catatan/Note:

¹ yang memiliki luas < 400 m²

Sumber/Source:

BPS, Pendataan Potensi Desa (Podes) 2019/BPS-Statistics Indonesia, Village Potential Data Collection, 2019

PERDAGANGAN, HOTEL, TRANSPORTASI, KOMUNIKASI DAN KEUANGAN*Trade, Hotel, Transportation, Communication and Finance*

Tabel 7.2 Sarana Transportasi Antar Desa/Kelurahan Menurut Desa/Kelurahan di Kecamatan Sawangan, 2019
Table 7.2 *Inter-Villages Transportation Facilities By Villages in Sawangan Subdistrict, 2019*

Desa/Kelurahan Village	Jenis Transportasi Type of Transportation	Keberadaan Angkutan Umum Availability of Public Transportation
(1)	(2)	(3)
001 Gondowangi	Darat	Ada, dengan trayek tetap
002 Sawangan	Darat	Ada, dengan trayek tetap
003 Mangunsari	Darat	Ada, dengan trayek tetap
004 Tirtosari	Darat	Ada, dengan trayek tetap
005 Podosoko	Darat	Ada, dengan trayek tetap
006 Butuh	Darat	Ada, dengan trayek tetap
007 Krogowanan	Darat	Ada, dengan trayek tetap
008 Kapuhan	Darat	Ada, tanpa trayek tetap
009 Gantang	Darat	Ada, dengan trayek tetap
010 Jati	Darat	Ada, dengan trayek tetap
011 Soronalan	Darat	Tidak ada angkutan umum
012 Wulunggunung	Darat	Tidak ada angkutan umum
013 Ketep	Darat	Ada, dengan trayek tetap
014 Wonolelo	Darat	Ada, dengan trayek tetap
015 Banyuroto	Darat	Tidak ada angkutan umum

Sumber/Source: BPS, Pendataan Potensi Desa (Podes) 2019/BPS-Statistics Indonesia, Village Potential Data Collection, 2019

PERDAGANGAN, HOTEL, TRANSPORTASI, KOMUNIKASI DAN KEUANGAN

Trade, Hotel, Transportation, Communication and Finance

Tabel 7.3 **Kondisi Jalan Darat Antar Desa/Kelurahan Menurut Desa/Kelurahan di Kecamatan Sawangan, 2019**
Condition of Inter-Villages Land Roads By Villages in Sawangan Subdistrict, 2019

Desa/Kelurahan <i>Village</i>	Jenis Permukaan Jalan <i>Type of Road Surface</i>	Dapat Dilalui Kendaraan Bermotor Roda 4 atau Lebih <i>Can be Passed by Four Wheel Vehicle</i>
(1)	(2)	(3)
001 Gondowangi	Aspal/beton	Sepanjang tahun
002 Sawangan	Aspal/beton	Sepanjang tahun
003 Mangunsari	Aspal/beton	Sepanjang tahun
004 Tirtosari	Aspal/beton	Sepanjang tahun
005 Podosoko	Aspal/beton	Sepanjang tahun
006 Butuh	Aspal/beton	Sepanjang tahun
007 Krogowanan	Aspal/beton	Sepanjang tahun
008 Kapuhan	Aspal/beton	Sepanjang tahun
009 Gantang	Aspal/beton	Sepanjang tahun
010 Jati	Aspal/beton	Sepanjang tahun
011 Soronalan	Aspal/beton	Sepanjang tahun
012 Wulunggunung	Aspal/beton	Sepanjang tahun
013 Ketep	Aspal/beton	Sepanjang tahun
014 Wonolelo	Aspal/beton	Sepanjang tahun
015 Banyuroto	Aspal/beton	Sepanjang tahun

Sumber/Source: BPS, Pendataan Potensi Desa (Podes) 2019/BPS-Statistics Indonesia, Village Potential Data Collection, 2019

PERDAGANGAN, HOTEL, TRANSPORTASI, KOMUNIKASI DAN KEUANGAN*Trade, Hotel, Transportation, Communication and Finance*

Tabel 7.4 Keberadaan Kantor Pos/Pos Pembantu/Rumah Pos dan Perusahaan/Agen jasa Ekspedisi Swasta Menurut Desa/Kelurahan di Kecamatan Sawangan, 2019
Table 7.4 *Existence of Post Offices/Subsidiary of Post Office/Postal House and Private Expedition Service Company By Villages in Sawangan Subsdistrict, 2019*

Desa/Kelurahan Village	Kantor Pos/Pos Pembantu/Rumah Pos Post Office/Subsidiary of Post Office/Postal House	Perusahaan/Agen Jasa Ekspedisi Swasta Private Expedition Service Company
(1)	(2)	(3)
001 Gondowangi	Tidak Ada	Beroperasi
002 Sawangan	Beroperasi	Tidak Ada
003 Mangunsari	Tidak Ada	Tidak Ada
004 Tirtosari	Tidak Ada	Tidak Ada
005 Podosoko	Tidak Ada	Tidak Ada
006 Butuh	Tidak Ada	Tidak Ada
007 Krogowanan	Tidak Ada	Tidak Ada
008 Kapuhan	Tidak Ada	Tidak Ada
009 Gantang	Tidak Ada	Tidak Ada
010 Jati	Tidak Ada	Tidak Ada
011 Soronalan	Tidak Ada	Tidak Ada
012 Wulunggunung	Tidak Ada	Tidak Ada
013 Ketep	Tidak Ada	Tidak Ada
014 Wonolelo	Tidak Ada	Tidak Ada
015 Banyuroto	Tidak Ada	Tidak Ada

Sumber/Source: BPS, Pendataan Potensi Desa (Podes) 2019/BPS-Statistics Indonesia, Village Potential Data Collection, 2019

PERDAGANGAN, HOTEL, TRANSPORTASI, KOMUNIKASI DAN KEUANGAN

Trade, Hotel, Transportation, Communication and Finance

Jumlah Menara dan Operator Layanan Komunikasi Telepon Seluler Serta Kondisi Sinyal Telepon Seluler Menurut

Tabel 7.5 **Desa/Kelurahan di Kecamatan Sawangan, 2019**
Number of Towers and Cellular Communication Service Operators and Cellular Phone Signal Conditions by Villages in Sawangan Subdistrict, 2019

Desa/Kelurahan Village	Jumlah Menara Telepon Seluler (BTS) Number of Cellular Phone Towers	Jumlah Operator Layanan Komunikasi Telepon Seluler Yang Menjangkau di Desa/Kelurahan Number of Cellular Communication Service Operators Reaching in Village	Kondisi Sinyal Telepon Seluler di Sebagian Besar Wilayah Desa/Kelurahan Cellular Phone Signal Conditions in Most Village Areas
(1)	(2)	(3)	(4)
001 Gondowangi	1	4	Sinyal lemah
002 Sawangan	-	3	Sinyal kuat
003 Mangunsari	1	4	Sinyal kuat
004 Tirtosari	-	3	Sinyal lemah
005 Podosoko	1	2	Sinyal kuat
006 Butuh	-	3	Sinyal lemah
007 Krogowanan	3	5	Sinyal lemah
008 Kapuhan	-	3	Sinyal lemah
009 Gantang	-	4	Sinyal kuat
010 Jati	-	3	Sinyal kuat
011 Soronalan	-	3	Sinyal lemah
012 Wulunggunung	-	3	Sinyal kuat
013 Ketep	-	3	Sinyal lemah
014 Wonolelo	-	3	Sinyal lemah
015 Banyuroto	-	3	Sinyal kuat
Kecamatan Sawangan	6	49	

Sumber/Source: BPS, Pendataan Potensi Desa (Podes) 2019/BPS-Statistics Indonesia, Village Potential Data Collection, 2019

PERDAGANGAN, HOTEL, TRANSPORTASI, KOMUNIKASI DAN KEUANGAN*Trade, Hotel, Transportation, Communication and Finance*

Tabel 7.6 Banyaknya Sarana Lembaga Keuangan Yang Beroperasi Menurut Desa/Kelurahan dan Jenisnya di Kecamatan Sawangan, 2019
Table 7.6 *Number of Operated Financial Institutions Facility By Villages and Its Type in Sawangan Subdistrict, 2019*

Desa/Kelurahan Village	Bank Umum Pemerintah Government Bank	Bank Umum Swasta Private Bank	Bank Perkreditan Rakyat Rural Bank
(1)	(2)	(3)	(4)
001 Gondowangi	-	-	-
002 Sawangan	1	-	2
003 Mangunsari	-	-	-
004 Tirtosari	-	-	-
005 Podosoko	-	-	-
006 Butuh	-	-	-
007 Krogowanan	-	-	-
008 Kapuhan	-	-	-
009 Gantang	-	-	-
010 Jati	-	-	-
011 Soronalan	-	-	-
012 Wulunggunung	-	-	-
013 Ketep	-	-	-
014 Wonolelo	-	-	-
015 Banyuroto	-	-	-
Kecamatan Sawangan	1	-	2

Sumber/Source: BPS, Pendataan Potensi Desa (Podes) 2019/BPS-Statistics Indonesia, Village Potential Data Collection, 2019

PERDAGANGAN, HOTEL, TRANSPORTASI, KOMUNIKASI DAN KEUANGAN

Trade, Hotel, Transportation, Communication and Finance

Tabel 7.7 Banyaknya Koperasi yang Masih Aktif Menurut Desa/Kelurahan dan Jenis Koperasi di Kecamatan Sawangan, 2019
Table 7.7 *Number of Active Cooperative By Villages and Type of Cooperative in Sawangan Subdistrict, 2019*

Desa/Kelurahan Village	Koperasi Unit Desa (KUD) Villages Cooperative Unit	Koperasi Industri Kecil dan Kerajinan Rakyat (Koprinkra) Small Industry and Citizen Handicraft Cooperative	Koperasi Simpan Pinjam (Kospin) Savings and Loan Cooperative	Koperasi Lainnya Other Cooperative
(1)	(2)	(3)	(4)	(5)
001 Gondowangi	1	-	-	-
002 Sawangan	-	-	-	-
003 Mangunsari	-	-	-	-
004 Tirtosari	-	-	-	-
005 Podosoko	-	-	-	-
006 Butuh	-	-	-	-
007 Krogowanan	-	-	-	-
008 Kapuhan	-	-	-	-
009 Gantang	-	-	1	-
010 Jati	-	-	-	-
011 Soronalan	-	-	-	-
012 Wulunggunung	-	-	-	-
013 Ketep	-	-	3	-
014 Wonolelo	-	-	-	-
015 Banyuroto	-	-	-	-
Kecamatan Sawangan	1	-	4	-

Sumber/Source: BPS, Pendataan Potensi Desa (Podes) 2019/BPS-Statistics Indonesia, Village Potential Data Collection, 2019

DATA

MENCERDASKAN BANGSA

Enlighten The Nation



**BADAN PUSAT STATISTIK
KABUPATEN MAGELANG**

BPS-Statistics of Magelang Regency

Jl. Soekarno - Hatta No.4 Kota Mungkid 56511
Telp./Fax.(0293) 788143. E-Mail : bps3308@bps.go.id
Homepage: <http://magelangkab.bps.go.id/>



9 772442 529005