

Katalog : 1102001.3308150



KECAMATAN BANDONGAN DALAM ANGKA 2018



**BADAN PUSAT STATISTIK
KABUPATEN MAGELANG**



KECAMATAN BANDONGAN DALAM ANGKA 2018



Kecamatan Bandongan Dalam Angka 2018

ISSN: 2442-563X

No. Publikasi: 33080.1820

Katalog: 1102001.3308150

Ukuran Buku: 14,8 cm x 21 cm

Jumlah Halaman: x + 50 halaman

Naskah:

Badan Pusat Statistik Kabupaten Magelang

Gambar Kover oleh:

Badan Pusat Statistik Kabupaten Magelang

Ilustrasi Kover:

Tugu Bandongan

Diterbitkan oleh:

© BPS Kabupaten Magelang

Dicetak oleh:

TM Percetakan

Dilarang mengumumkan, mendistribusikan, mengomunikasikan, dan/atau menggandakan sebagian atau seluruh isi buku ini untuk tujuan komersial tanpa izin tertulis dari Badan Pusat Statistik.



KATA PENGANTAR

Publikasi Kecamatan Bandongan Dalam Angka merupakan seri publikasi tahunan yang diterbitkan oleh Badan Pusat Statistik Kabupaten Magelang yang menyajikan beragam jenis data, yang dihimpun dari berbagai sumber baik dari internal BPS maupun dari Dinas/Instansi/Lembaga yang ada di tingkat kecamatan. Data yang disajikan dalam buku ini antara lain memuat gambaran umum tentang keadaan geografi, kependudukan, dan kondisi sosial ekonomi Kecamatan Bandongan.

Data yang disajikan dalam Buku Kecamatan Bandongan Dalam Angka 2018 sebagian besar data dan informasi tahun 2017 dengan format dan cakupan yang hampir sama dengan publikasi tahun sebelumnya. Namun demikian, ada beberapa data yang mengalami perubahan baik berupa penambahan maupun pengurangan dengan tetap menjaga keterbandingan dengan tahun-tahun sebelumnya.

Meskipun publikasi ini sudah dipersiapkan dengan sebaik-baiknya, dimungkinkan masih adanya kekurangan. Oleh karena itu, kritik dan saran yang konstruktif berbagai pihak kami harapkan untuk penyempurnaan penerbitan mendatang.

Kepada Koordinator Statistik Kecamatan Bandongan yang telah menyusun naskah, serta semua pihak yang telah memberikan kontribusi terhadap terwujudnya publikasi ini, kami sampaikan terima kasih atas kerja sama dan bantuannya. Semoga publikasi ini mampu memenuhi sebagian dari besarnya tuntutan kebutuhan data statistik, baik oleh dinas/instansi pemerintah, swasta, kalangan akademis, maupun masyarakat luas.

Kota Mungkid, September 2018

Kepala Badan Pusat Statistik
Kabupaten Magelang

Ir. Sri Wiyadi, M.M.

DAFTAR ISI

	<u>Hal</u>
Kata Pengantar	iii
Daftar Isi	iv
Peta Kecamatan Bandongan	viii
Peta Kabupaten Magelang	ix
Batas – batas Wilayah Kecamatan Bandongan.....	x
BAB I <u>GEOGRAFI</u>	
1.1. Luas Wilayah Menurut Penggunaan Tanah Dirinci Menurut Desa Keadaan Akhir, 2017 (Ha)	2
Grafik	
1.1. Luas Penggunaan tanah, 2017	6
BAB II <u>PEMERINTAHAN</u>	
2.1. Nama Kepala Desa dan Sekretaris Desa, 2017	8
2.2. Banyaknya Dusun, RW, RT dan Blok Sensus Menurut Desa, 2017.....	9
2.3. Klasifikasi Desa, 2017	10
2.4. Banyaknya Desa Tertinggal / Tidak Tertinggal Dirinci Menurut Desa, 2017	11
2.5. Banyaknya Balai Desa dan Kantor Desa dirinci menurut Desa, 2017	12

BAB III PENDUDUK

3.1.	Banyaknya Penduduk Menurut Jenis Kelamin, Dewasa Anak-anak Dirinci Menurut Desa 2017.....	14
3.2.	Jumlah Penduduk Dan Jenis Kelamin Dirinci Per Desa, 2017.....	15
3.3.	Luas Wilayah, Jumlah Penduduk & Kepadatan Penduduk Penduduk Per Km ² Dirinci Per Desa 2017	16
3.4.	Sex Ratio Penduduk di tiap Desa 2017	17
3.5.	Jumlah Penduduk Menurut Kelompok Umur dan Jenis Kelamin 2017.....	18
3.6.	Banyaknya Penduduk Dirinci Menurut desa, Kelompok Umur dan Jenis Kelamin 2017.....	19
Grafik		
3.1.	Penduduk Menurut Kelompok Umur Keadaan Akhir 2017.....	23
3.2.	Banyaknya Penduduk Menurut Dewasa dan Anak – anak, 2017	24

BAB IV **SOSIAL**

4.1.	Banyaknya Tempat Ibadah Menurut Desa 2017.....	26
4.2.	Banyaknya Sekolah Negeri, Murid dan Guru Dirinci Menurut Lembaga Pendidikan, 2017.....	27
4.3.	Banyaknya Sekolah Swasta, Murid dan Guru Dirinci Menurut Lembaga Pendidikan, 2017.....	28
4.4.	Banyaknya Sekolah Madrasah, Murid dan Guru Dirinci Menurut Lembaga Pendidikan, 2017.....	29
4.5.	Jumlah Paramedis Menurut Desa/Kelurahan, 2017	30
4.6.	Jumlah Dan Keberadaan Fasilitas Perdagangan Menurut Desa 2017.....	31
4.7.	Kegiatan Institusi Sosial Menurut Desa/Kelurahan 2017.....	32
4.8.	Fasilitas Olah Raga Menurut Desa/Kelurahan 2017	34
4.9.	Banyaknya Peserta Aktif Menurut KB Non Hormonal Dirinci Menurut Desa 2017.....	36
4.10.	Banyaknya Peserta Aktif Menurut KB Hormonal Dirinci Menurut Desa 2017.....	37
4.11.	Banyaknya Peserta Aktif KB Serta Persentase Terhadap PUS Dirinci Menurut Desa 2017.....	38
4.12.	Banyaknya Pasangan Usia subur Yang Tidak KB Serta Persentase Terhadap PUS Dirinci Menurut Desa 2017.....	39

Grafik

4.1.	Banyaknya Peserta Aktif KB Non Hormonal 2017.....	40
4.2.	Banyaknya Peserta Aktif KB Hormonal 2017.....	41
4.3.	Banyaknya Peserta Aktif KB 2017.....	42
4.4.	Banyaknya Pasangan Usia Subur Yang Tidak KB 2017.....	43

BAB V PERTANIAN

5	Luas Tanam, Luas Panen dan Luas Puso (Hektar) Dirinci Menurut Bulan Kalender dan Komoditas Pertanian, 2017	45
---	--	----

BAB V PERHUBUNGAN

6.1.	Keberadaan Fasilitas Komunikasi Menurut Desa di Kecamatan Bandongan, 2018	49
6.2.	Jarak Antar Kantor Desa di Kecamatan Bandongan (Km)	50

<https://magelangkab.go.id>

Peta Kecamatan Bandongan



BATAS-BATAS WILAYAH KEC. BANDONGAN

1. Sebelah Utara berbatasan dengan Kecamatan Windusari.
2. Sebelah Timur berbatasan dengan Kota Magelang.
3. Sebelah Selatan berbatasan dengan Kecamatan Tempuran.
4. Sebelah Barat berbatasan dengan Kecamatan Kaliangkrik.

<https://magelangkab.bps.go.id>

BAB I GEOGRAFI

Luas Wilayah 4579 Ha

Luas Tanah Sawah 2605 Ha

Luas Tanah Kering 1974 Ha

<https://magelangkab.bps.go.id>

Tabel 1
Luas Wilayah Menurut Penggunaan Lahan
Dirinci Menurut Desa di Kecamatan Bandongan, 2017
(Ha)

No.	Desa	Lahan Sawah			
		Irigasi Teknis	Irigasi 1/2 Teknis	Sederhana	Tadah Hujan
1	2	3	4	5	6
1	Sukosari	-	82.00	7.00	-
2	Kedungsari	-	50.00	36.00	3.00
3	Salamkanci	-	73.00	119.00	5.00
4	Banyuwangi	-	24.00	174.00	76.00
5	Trasan	-	175.00	16.00	-
6	Bandongan	-	47.00	203.00	-
7	Sukodadi	-	-	125.00	18.00
8	Tonoboyo	-	171.00	-	-
9	Kebonagung	152.00	-	7.00	7.00
10	Kalegen	79.00	-	54.00	-
11	Ngepanrejo	-	-	83.00	114.00
12	Gandusari	-	-	181.00	90.00
13	Sidorejo	-	54.00	55.00	82.00
14	Rejosari	-	-	94.00	149.00
Jumlah		231.00	676.00	1,154.00	544.00

Lanjutan Tabel 1.1

No.	Desa	Tanah Kering		
		Pekarangan / Bangunan	Tegalan / Kebun	Padang Rumput
1	2	7	8	9
1	Sukosari	24.00	72.00	0.00
2	Kedungsari	30.00	30.00	2.00
3	Salamkanci	41.00	78.00	0.00
4	Banyuwangi	73.00	6.00	0.00
5	Trasan	71.00	7.00	0.00
6	Bandongan	63.00	5.00	0.00
7	Sukodadi	26.00	18.00	0.00
8	Tonoboyo	35.00	5.00	0.00
9	Kebonagung	42.00	33.00	0.00
10	Kalegen	20.00	44.00	0.00
11	Ngepanrejo	37.00	200.00	0.00
12	Gandusari	98.00	158.00	0.00
13	Sidorejo	43.00	11.00	0.00
14	Rejosari	56.00	196.00	0.00
Jumlah		659.00	863.00	2.00

Tabel : 1.1 Lanjutan

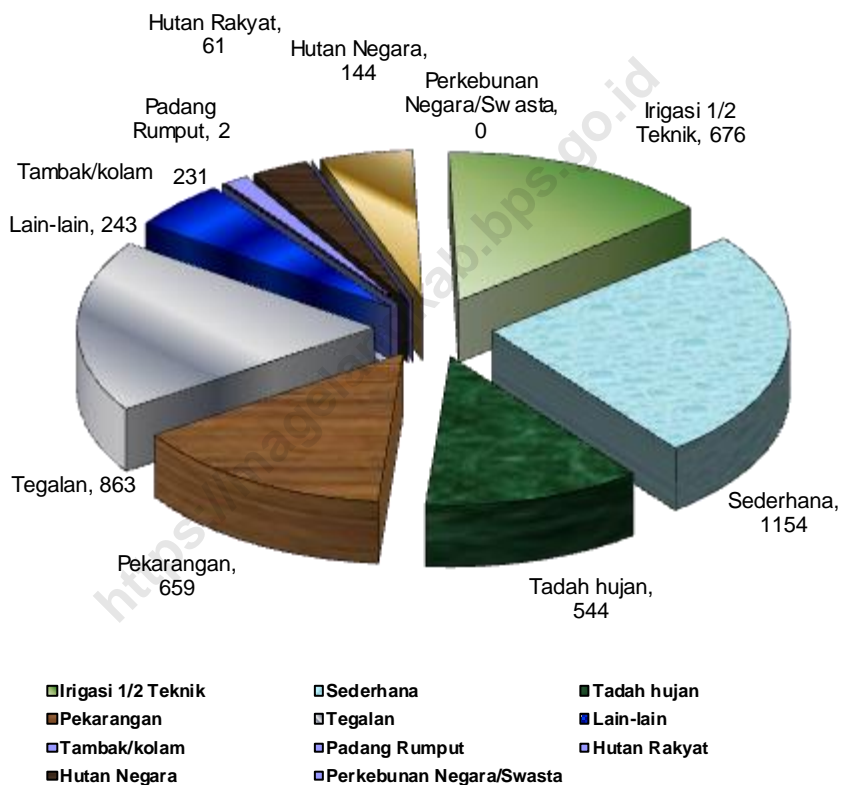
No.	Desa	Tanah Kering		
		Tambak / Kolam	Hutan Rakyat	Hutan Negara
1	2	10	11	12
1	Sukosari	0.00	5.00	35.00
2	Kedungsari	0.00	2.00	0.00
3	Salamkanci	0.00	10.00	9.00
4	Banyuwangi	0.00	4.00	0.00
5	Trasan	0.00	2.00	0.00
6	Bandongan	1.00	8.00	0.00
7	Sukodadi	1.00	7.00	0.00
8	Tonoboyo	0.00	4.00	0.00
9	Kebonagung	0.00	4.00	0.00
10	Kalagen	0.00	3.00	0.00
11	Ngepanrejo	0.00	2.00	50.00
12	Gandusari	0.00	2.00	50.00
13	Sidorejo	0.00	6.00	0.00
14	Rejosari	0.00	2.00	0.00
Jumlah		2.00	61.00	144.00

Tabel : 1.1 Lanjutan

No.	Desa	Tanah Kering		Jumlah Luas Wilayah (Kec.)
		Perkebunan Negara/Swasta	Lain- Lain	
1	2	13	14	15
1	Sukosari	0.00	20.00	245.00
2	Kedungsari	0.00	1.00	154.00
3	Salamkanci	0.00	6.00	341.00
4	Banyuwangi	0.00	47.00	404.00
5	Trasan	0.00	4.00	275.00
6	Bandongan	0.00	35.00	362.00
7	Sukodadi	0.00	8.00	203.00
8	Tonoboyo	0.00	4.00	219.00
9	Kebonagung	0.00	5.00	250.00
10	Kalegen	0.00	25.00	225.00
11	Ngepanrejo	0.00	39.00	525.00
12	Gandusari	0.00	23.00	602.00
13	Sidorejo	0.00	18.00	269.00
14	Rejosari	0.00	8.00	505.00
Jumlah		0.00	243.00	4579.00

Sumber Data : Monografi Desa

GRAFIK 1.1
LUAS PENGGUNAAN LAHAN,
2017



Sumber data : Monografi Desa


BAB II

PEMERINTAHAN


<https://magelangkab.bps.go.id>



- Terdiri dari 14 Desa



- 115 Dusun, 122 RW dan 410 RT



- 158 Blok Sensus

Tabel 2.1
Nama Kepala Desa dan Sekretaris Desa di Kecamatan Bandongan,
2017

No.	Desa	Nama Kepala Desa	Nama Sekretaris Desa
1	2	3	4
1	Sukosari	Munginan, S.Sos	Aris Yuri Hermanto
2	Kedungsari	Suharsono	Sobirin
3	Salamkanci	Dwi Joko Susanto, SE	Puji Lestari
4	Banyuwangi	HM. Djahuri	Abdul Cholik
5	Trasan	Drs. Bagawat Gita	Agus Supriyanto
6	Bandongan	Mustofa Achmad, S.Ag	Nur Bahrun. N, S.Pd
7	Sukodadi	Rofi'udin	Saerodji
8	Tonoboyo	Abdul Chakim Mangsur	Ansorulloh
9	Kebonagung	Bambang Sumantri	Dwi Ari Wisnu Wardana
10	Kalegen	Slamet Budiyo	Nur Hanif
11	Ngepanrejo	Ahmad Supadi	Slamet Makmun
12	Gandusari	Slamet Nurhadi	Sudarsono
13	Sidorejo	Srijono	Adang Prasetyo
14	Rejosari	Nur Fauzi	Agus Setiawan

Sumber Data : Kantor Kecamatan Bandongan

Tabel 2.2
Banyaknya Dusun, RW, RT, dan Blok Sensus Menurut Desa
di Kecamatan Bandongan, 2017

No.	Desa	Banyaknya				
		Dusun	RW	RT	BS Biasa	BS Persiapan
1	2	3	4	5	6	7
1	Sukosari	6	10	19	5	0
2	Kedungsari	5	5	17	6	0
3	Salamkanci	9	9	30	13	1
4	Banyuwangi	15	10	30	14	1
5	Trasan	11	11	42	16	1
6	Bandongan	13	11	38	18	0
7	Sukodadi	8	8	22	7	0
8	Tonoboyo	4	8	26	9	0
9	Kebonagung	6	10	31	7	3
10	Kalagen	6	8	24	8	0
11	Ngepanrejo	8	8	36	12	0
12	Gandusari	10	10	29	13	1
13	Sidorejo	6	6	23	11	0
14	Rejosari	8	8	43	19	1
Jumlah		115	122	410	158	8

Sumber Data : Monografi Desa dan BPS Kab. Magelang

Tabel 2.3
Klasifikasi Desa Dirinci Menurut Desa di Kecamatan Bandongan,
2017

No.	Desa	Banyaknya		
		Swadaya	Swakarya	Swa Sembada
1	2	3	4	5
1	Sukosari	0	0	1
2	Kedungsari	0	0	1
3	Salamkanci	0	0	1
4	Banyuwangi	0	0	1
5	Trasan	0	0	1
6	Bandongan	0	0	1
7	Sukodadi	0	0	1
8	Tonoboyo	0	0	1
9	Kebonagung	0	0	1
10	Kalegen	0	0	1
11	Ngepanrejo	0	0	1
12	Gandusari	0	0	1
13	Sidorejo	0	0	1
14	Rejosari	0	0	1
Jumlah		0	0	14

Sumber Data : Kantor Kecamatan Bandongan

Tabel 2.4
Banyaknya Desa Tertinggal/Tidak Tertinggal
Dirinci Menurut Desa di Kecamatan Bandongan,
2017

No.	Desa	Keadaan	
		Desa Tertinggal	Desa Tidak Tertinggal
1	2	3	4
1	Sukosari	0	1
2	Kedungsari	0	1
3	Salamkanci	0	1
4	Banyuwangi	0	1
5	Trasan	0	1
6	Bandongan	0	1
7	Sukodadi	0	1
8	Tonobojo	0	1
9	Kebonagung	0	1
10	Kalegen	0	1
11	Ngepanrejo	0	1
12	Gandusari	0	1
13	Sidorejo	0	1
14	Rejosari	0	1
Jumlah		0	14

Sumber Data : Kantor Kecamatan Bandongan

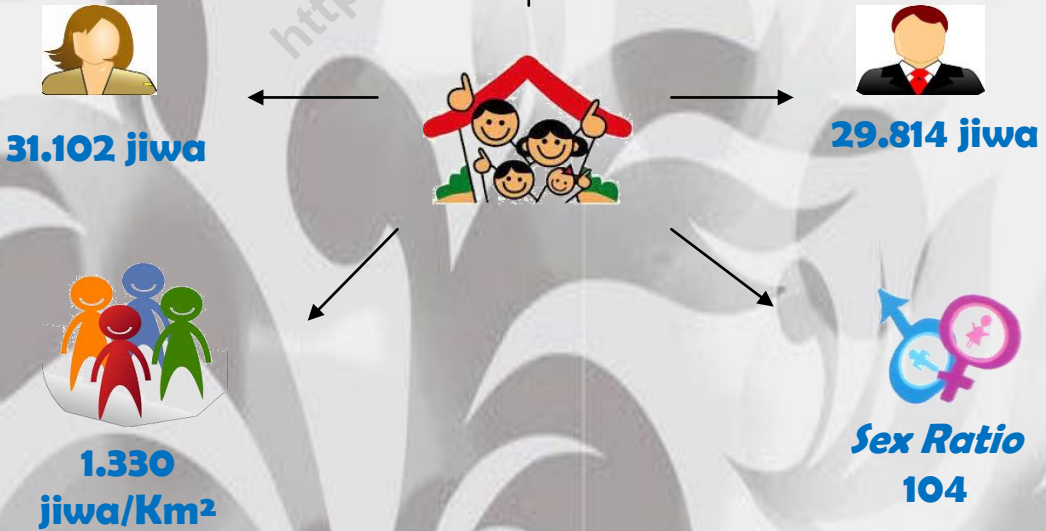
Tabel 2.5
Banyaknya Balai Desa dan Kantor Desa
Dirinci Menurut Desa di Kecamatan Bandongan,
2017

No.	Desa	Banyaknya	
		Balai Desa	Kantor Desa
1	2	3	4
1	Sukosari	1	1
2	Kedungsari	1	1
3	Salamkanci	1	1
4	Banyuwangi	1	1
5	Trasan	1	1
6	Bandongan	1	1
7	Sukodadi	1	1
8	Tonobojo	1	1
9	Kebonagung	1	1
10	Kalegen	1	1
11	Ngepanrejo	1	1
12	Gandusari	1	1
13	Sidorejo	1	1
14	Rejosari	1	1
Jumlah		14	14

Sumber Data : Kantor Kecamatan Bandongan

BAB III PENDUDUK

**Jumlah Penduduk Kecamatan Bandongan 2017
60.916 jiwa**



Tabel 3.1
Jumlah Penduduk Menurut Jenis Kelamin, Dewasa,
dan Anak-Anak Dirinci Menurut Desa di Kecamatan Bandongan,
2017

No.	Desa	Penduduk				Total Penduduk
		Dewasa		Anak-anak		
		L	P	L	P	
1	2	3	4	5	6	7
1	Sukosari	642	635	261	255	1,793
2	Kedungsari	850	857	409	344	2,460
3	Salamkanci	1,401	1,397	603	583	3,984
4	Banyuwangi	2,315	2,162	981	871	6,329
5	Trasan	2,664	2,683	1,122	1,053	7,522
6	Bandongan	2,496	2,497	995	941	6,929
7	Sukodadi	916	870	390	363	2,539
8	Tonoboyo	1,146	1,126	559	511	3,342
9	Kebonagung	989	976	449	406	2,820
10	Kalagen	1,040	1,011	468	391	2,910
11	Ngepanrejo	1,611	1,503	754	797	4,665
12	Gandusari	1,632	1,588	752	655	4,627
13	Sidorejo	1,222	1,222	513	459	3,416
14	Rejosari	2,710	2,532	1,212	1,126	7,580
Jumlah		21,634	21,059	9,468	8,755	60,916

Sumber Data : Dinas Kependudukan dan Pencatatan Sipil Kabupaten Magelang (Diolah)

Tabel 3.2
Jumlah Penduduk Menurut Jenis Kelamin
Dirinci Menurut Desa di Kecamatan Bandongan,
2017

No.	Desa	Penduduk		Jumlah Total Penduduk
		Laki-laki	Perempuan	
1	2	3	4	5
1	Sukosari	903	890	1,793
2	Kedungsari	1,259	1,201	2,460
3	Salamkanci	2,004	1,980	3,984
4	Banyuwangi	3,296	3,033	6,329
5	Trasan	3,786	3,736	7,522
6	Bandongan	3,491	3,438	6,929
7	Sukodadi	1,306	1,233	2,539
8	Tonobojo	1,705	1,637	3,342
9	Kebonagung	1,438	1,382	2,820
10	Kalegen	1,508	1,402	2,910
11	Ngepanrejo	2,365	2,300	4,665
12	Gandusari	2,384	2,243	4,627
13	Sidorejo	1,735	1,681	3,416
14	Rejosari	3,922	3,658	7,580
Jumlah		31,102	29,814	60,916

Sumber Data : Dinas Kependudukan dan Pencatatan Sipil
Kabupaten Magelang

Tabel 3.3
Luas Wilayah, Jumlah Penduduk,
dan Kepadatan Penduduk (Jiwa Per Km²)
Dirinci Menurut Desa di Kecamatan Bandongan, 2017

No.	Desa	Luas Wilayah (Km ²)	Jumlah Penduduk	Kepadatan Penduduk (Jiwa per Km ²)
1	2	3	4	5
1	Sukosari	2.45	1,793	732
2	Kedungsari	1.54	2,460	1,597
3	Salamkanci	3.41	3,984	1,168
4	Banyuwangi	4.04	6,329	1,567
5	Trasan	2.75	7,522	2,735
6	Bandongan	3.62	6,929	1,914
7	Sukodadi	2.03	2,539	1,251
8	Tonobojo	2.19	3,342	1,526
9	Kebonagung	2.50	2,820	1,128
10	Kalegen	2.25	2,910	1,293
11	Ngepanrejo	5.25	4,665	889
12	Gandusari	6.02	4,627	769
13	Sidorejo	2.69	3,416	1,270
14	Rejosari	5.05	7,580	1,501
Jumlah		45.79	60,916	1,330

Sumber Data : Dinas Kependudukan dan Pencatatan Sipil Kabupaten Magelang dan BPS Kabupaten Magelang (Diolah)

Tabel 3.4
Sex Ratio Penduduk Dirinci Menurut Desa di Kecamatan Bandongan,
2017

No.	Desa	Penduduk			Sex Ratio
		Laki-laki	Perempuan	Jumlah	
1	2	3	4	5	6
1	Sukosari	903	890	1,793	101
2	Kedungsari	1,259	1,201	2,460	105
3	Salamkanci	2,004	1,980	3,984	101
4	Banyuwangi	3,296	3,033	6,329	109
5	Trasan	3,786	3,736	7,522	101
6	Bandongan	3,491	3,438	6,929	102
7	Sukodadi	1,306	1,233	2,539	106
8	Tonoboyo	1,705	1,637	3,342	104
9	Kebonagung	1,438	1,382	2,820	104
10	Kalegen	1,508	1,402	2,910	108
11	Ngepanrejo	2,365	2,300	4,665	103
12	Gandusari	2,384	2,243	4,627	106
13	Sidorejo	1,735	1,681	3,416	103
14	Rejosari	3,922	3,658	7,580	107
Jumlah		31,102	29,814	60,916	104

Sumber Data : Dinas Kependudukan dan Pencatatan Sipil Kabupaten Magelang (Diolah)

Tabel 3.5
Jumlah Penduduk Menurut Kelompok Umur
dan Jenis Kelamin di Kecamatan Bandongan,
2017

No.	Kelompok Umur	Penduduk		Jumlah
		Laki-laki	Perempuan	
1	2	3	4	5
1	0-4	1,976	1,767	3,743
2	5 - 9	2,538	2,284	4,822
3	10-14	2,473	2,241	4,714
4	15-19	2,481	2,463	4,944
5	20-24	2,698	2,511	5,209
6	25-29	2,525	2,288	4,813
7	30-34	2,445	2,238	4,683
8	35-39	2,476	2,220	4,696
9	40-44	2,149	2,031	4,180
10	45-49	2,147	2,267	4,414
11	50-54	1,875	2,077	3,952
12	55-59	1,685	1,686	3,371
13	60-64	1,364	1,220	2,584
14	65-69	844	903	1,747
15	70-74	546	603	1,149
16	75+	880	1,015	1,895
Jumlah		31,102	29,814	60,916

Sumber Data : Dinas Kependudukan dan Pencatatan Sipil
Kabupaten Magelang

Tabel 3.6
Jumlah Penduduk Dirinci Menurut Desa,
Kelompok Umur, dan Jenis Kelamin di Kecamatan Bandongan,
2017

No.	Desa	Kelompok Umur							
		0 - 4		5 - 9		10 - 14		15 - 19	
		L	P	L	P	L	P	L	P
1	2	3	4	5	6	7	8	9	10
1	Sukosari	40	53	60	59	79	61	82	82
2	Kedungsari	73	68	114	89	106	97	116	90
3	Salamkanci	105	114	178	141	165	137	155	191
4	Banyuwangi	195	181	256	238	261	219	269	233
5	Trasan	236	207	298	289	300	282	288	275
6	Bandongan	199	210	285	257	252	239	259	235
7	Sukodadi	79	74	99	98	107	78	105	113
8	Tonoboyo	115	114	140	117	147	146	157	134
9	Kebonagung	88	65	120	113	116	117	125	111
10	Kalegen	103	92	141	112	118	85	106	102
11	Ngepanrejo	182	146	165	201	213	219	194	231
12	Gandusari	170	109	188	155	179	179	215	212
13	Sidorejo	123	100	156	125	118	110	116	124
14	Rejosari	268	234	338	290	312	272	294	330
Jumlah		1,976	1,767	2,538	2,284	2,473	2,241	2,481	2,463

Lanjutan Tabel 3.6

No.	Desa	Kelompok Umur							
		20 - 24		25 - 29		30 - 34		35 - 39	
		L	P	L	P	L	P	L	P
1	2	11	12	13	14	15	16	17	18
1	Sukosari	97	75	74	63	68	65	66	57
2	Kedungsari	94	104	93	78	67	93	106	96
3	Salamkanci	174	146	166	147	128	146	132	137
4	Banyuwangi	302	255	273	232	259	223	270	248
5	Trasan	289	314	295	280	322	264	306	294
6	Bandongan	262	268	281	264	308	267	281	253
7	Sukodadi	111	91	90	90	95	93	121	84
8	Tonoboyo	129	142	161	128	126	138	135	123
9	Kebonagung	134	130	118	92	106	92	102	99
10	Kalegen	124	128	114	108	127	108	119	99
11	Ngepanrejo	266	206	198	200	181	157	192	140
12	Gandusari	227	192	190	167	188	168	170	163
13	Sidorejo	129	121	126	134	146	150	170	145
14	Rejosari	360	339	346	305	324	274	306	282
Jumlah		2,698	2,511	2,525	2,288	2,445	2,238	2,476	2,220

Lanjutan Tabel 3.6

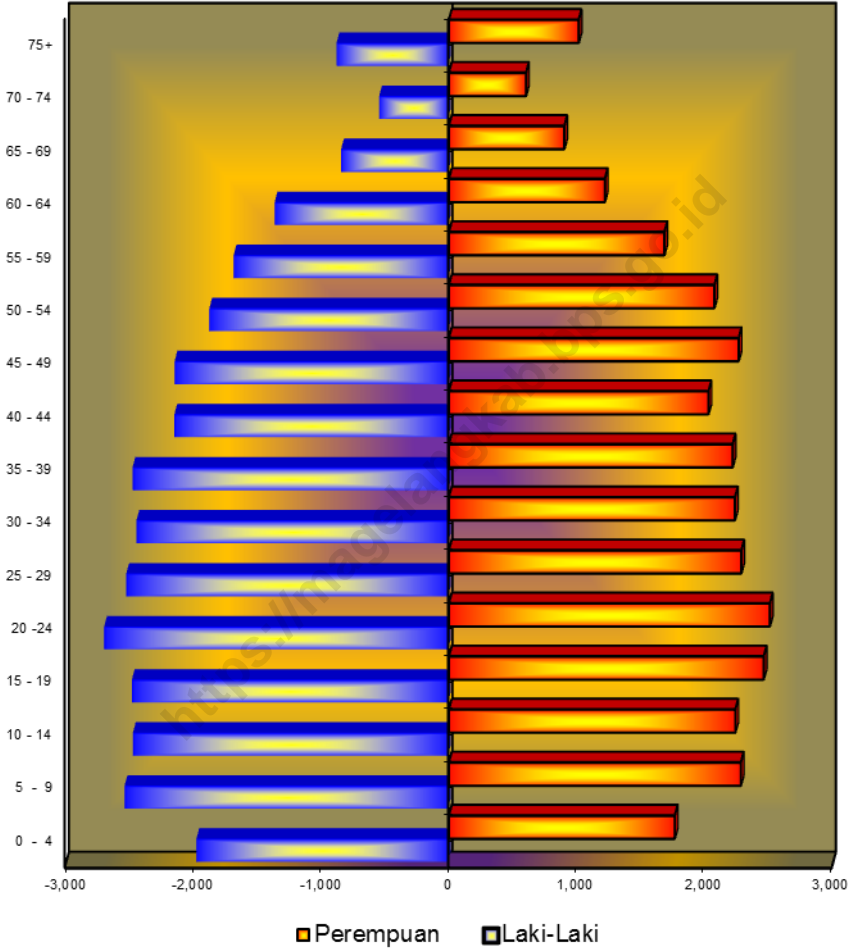
No.	Desa	Kelompok Umur							
		40 - 44		45 - 49		50 - 54		55 - 59	
		L	P	L	P	L	P	L	P
1	2	19	20	21	22	23	24	25	26
1	Sukosari	50	56	81	77	53	69	52	56
2	Kedungsari	87	91	115	96	69	81	71	73
3	Salamkanci	137	145	156	156	156	156	130	108
4	Banyuwangi	248	222	217	211	182	222	181	179
5	Trasan	284	249	244	291	236	294	254	215
6	Bandongan	243	254	246	241	203	255	203	234
7	Sukodadi	88	82	89	106	79	83	70	70
8	Tonoboyo	115	104	113	117	102	119	80	64
9	Kebonagung	99	94	106	113	86	93	77	95
10	Kalegen	99	103	108	111	106	104	70	93
11	Ngepanrejo	145	142	158	175	138	145	88	117
12	Gandusari	164	148	148	186	149	147	113	116
13	Sidorejo	133	100	101	121	98	95	93	99
14	Rejosari	257	241	265	266	218	214	203	167
Jumlah		2,149	2,031	2,147	2,267	1,875	2,077	1,685	1,686

Lanjutan Tabel 3.6

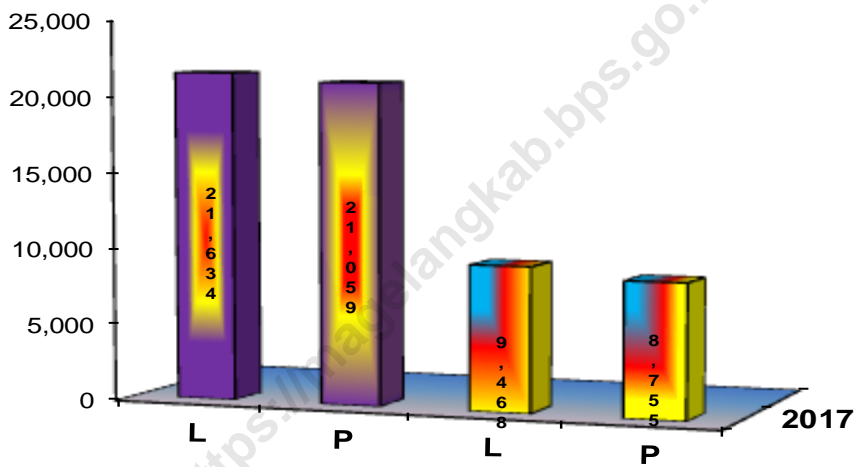
No.	Desa	Kelompok Umur								Jumlah	
		60 - 64		65 - 69		70 - 74		75+		Total	
		L	P	L	P	L	P	L	P	L	P
1	2	27	28	29	30	31	32	33	34	35	36
1	Sukosari	28	26	26	25	14	20	33	46	903	890
2	Kedungsari	43	42	37	35	25	30	43	38	1,259	1,201
3	Salamkanci	75	74	46	56	43	50	58	76	2,004	1,980
4	Banyuwangi	143	126	87	93	63	60	90	91	3,296	3,033
5	Trasan	181	176	107	107	58	70	88	129	3,786	3,736
6	Bandongan	174	156	111	123	71	53	113	129	3,491	3,438
7	Sukodadi	66	55	41	39	28	25	38	52	1,306	1,233
8	Tonoboyo	66	64	49	49	29	40	41	38	1,705	1,637
9	Kebonagung	69	51	35	38	22	35	35	44	1,438	1,382
10	Kalegen	71	49	34	44	25	24	43	40	1,508	1,402
11	Ngepanrejo	107	69	58	55	32	36	48	61	2,365	2,300
12	Gandusari	104	88	60	64	46	60	73	89	2,384	2,243
13	Sidorejo	83	98	53	60	33	36	57	63	1,735	1,681
14	Rejosari	154	146	100	115	57	64	120	119	3,922	3,658
Jumlah		1,364	1,220	844	903	546	603	880	1,015	31,102	29,814

Sumber Data : Dinas Kependudukan dan Pencatatan Sipil Kabupaten Magelang

Grafik 3.1
Piramida Penduduk Menurut Kelompok Umur, 2017



Grafik 3.2
Banyaknya Penduduk
Menurut Dewasa dan Anak-Anak,
2017



BAB IV SOSIAL

Terdapat

- ✓ **94 Masjid**
- ✓ **221 Mushola**

Terdapat

- **TK/RA/BA, 40 Fasdik 1.418 Siswa**
- **SD/MI, 46 Fasdik 5.819 Siswa**
- **SMP/MTS/SMP Terbuka, 11 Fasdik 2.486 Siswa**
- **SMA/SMK, 4 Fasdik 1.283 Siswa**

Paramedis

- ❖ **3 Dokter**
- ❖ **14 Bidan**
- ❖ **52 Dukun Bayi**

Sebanyak

- **10.001 Pasangan Usia Subur**
- **8.243 Pasangan Aktif KB**

Tabel 4.1
Banyaknya Tempat Ibadah Menurut Desa
di Kecamatan Bandongan, 2017

No.	Desa	Banyaknya			
		Masjid	Langgar /Surau	Gereja	Kuil/Pura /Vihara
1	2	3	4	5	6
1	Sukosari	5	7	0	0
2	Kedungsari	4	12	0	0
3	Salamkanci	7	12	0	0
4	Banyuwangi	9	20	0	0
5	Trasan	6	24	0	0
6	Bandongan	7	29	0	0
7	Sukodadi	8	12	0	0
8	Tonoboyo	4	15	0	0
9	Kebonagung	5	10	0	0
10	Kalegen	6	6	0	0
11	Ngepanrejo	10	16	0	0
12	Gandusari	7	20	0	0
13	Sidorejo	5	10	0	0
14	Rejosari	11	28	0	0
Jumlah		94	221	0	0

Sumber Data : Monografi Desa

Tabel 4.2
Banyaknya Sekolah Negeri, Murid, dan Guru
Dirinci Menurut Lembaga Pendidikan
di Kecamatan Bandongan, 2017

No.	Jenjang Pendidikan	Banyaknya			Ratio Murid - Guru
		Sekolah	Murid	Guru	
1	2	3	4	5	6
1	TK	0	0	0	0.00
2	SD	27	3,256	260	12.52
3	SMP	2	1,065	59	18.05
4	SMA	1	666	38	17.53
5	SMK	0	0	0	0.00
Jumlah		30	4,987	357	13.97

Sumber Data : Dinas Pendidikan dan Kebudayaan Kabupaten Magelang

Tabel 4.3
Banyaknya Sekolah Swasta, Murid, dan Guru
Dirinci Menurut Lembaga Pendidikan
di Kecamatan Bandongan, 2017

No.	Jenjang Pendidikan	Banyaknya			Ratio Murid - Guru
		Sekolah	Murid	Guru	
1	2	3	4	5	6
1	TK	12	568	43	13.21
2	SD	2	572	32	17.88
3	SMP	4	1,031	70	14.73
4	SMP Terbuka	1	59	16	3.69
5	SMA	1	174	19	9.16
6	SMK	2	443	44	10.07
Jumlah		22	2,847	224	12.71

Sumber Data : Dinas Pendidikan dan Kebudayaan Kabupaten Magelang

Tabel 4.4
Banyaknya Sekolah Madrasah, Murid, dan Guru
Dirinci Menurut Lembaga Pendidikan
di Kecamatan Bandongan, 2017

No.	Jenjang Pendidikan	Banyaknya			Ratio Murid - Guru
		Sekolah	Murid	Guru	
1	2	3	4	5	6
1	RA / BA	28	850	81	10.49
2	MI	17	1,991	139	14.32
3	MTs	4	331	46	7.20
4	MA	0	0	0	0.00
Jumlah		49	3,172	266	11.92

Sumber Data : Kantor Kementerian Agama Kabupaten Magelang

Tabel 4.5
Jumlah Paramedis Menurut Desa di Kecamatan Bandongan,
2017

No.	Desa	Jumlah Paramedis		
		Dokter	Bidan	Dukun Bayi
1	2	3	4	5
1	Sukosari	0	1	1
2	Kedungsari	0	1	1
3	Salamkanci	0	1	4
4	Banyuwangi	0	1	8
5	Trasan	1	1	6
6	Bandongan	2	1	5
7	Sukodadi	0	1	2
8	Tonoboyo	0	1	2
9	Kebonagung	0	1	4
10	Kalegen	0	1	3
11	Ngepanrejo	0	1	6
12	Gandusari	0	1	4
13	Sidorejo	0	1	2
14	Rejosari	0	1	4
Jumlah		3	14	52

Sumber Data : Puskesmas Kecamatan Bandongan

Tabel 4.6
Keberadaan Fasilitas Perdagangan
Menurut Desa di Kecamatan Bandongan,
2017

No.	Desa	Fasilitas Perdagangan	
		Kelompok Pertokoan	Pasar
1	2	3	4
1	Sukosari	Tidak Ada	Tidak Ada
2	Kedungsari	Tidak Ada	Tidak Ada
3	Salamkanci	Tidak Ada	Tidak Ada
4	Banyuwangi	Tidak Ada	Tidak Ada
5	Trasan	Tidak Ada	Tidak Ada
6	Bandongan	Ada	Ada
7	Sukodadi	Tidak Ada	Tidak Ada
8	Tonoboyo	Tidak Ada	Tidak Ada
9	Kebonagung	Tidak Ada	Tidak Ada
10	Kalegen	Tidak Ada	Ada
11	Ngepanrejo	Tidak Ada	Tidak Ada
12	Gandusari	Tidak Ada	Tidak Ada
13	Sidorejo	Tidak Ada	Tidak Ada
14	Rejosari	Tidak Ada	Ada

Sumber Data : Monografi Desa

Tabel 4.7
Keberadaan Kegiatan Institusi Sosial Menurut Desa
di Kecamatan Bandongan, 2017

No.	Desa	Kegiatan Institusi Sosial			
		Gugus Depan Pramuka	Karang Taruna	PKK	Kel.Pengajian/ Kebaktian
1	2	3	4	4	5
1	Sukosari	Ada	Ada	Ada	Ada
2	Kedungsari	Ada	Ada	Ada	Ada
3	Salamkanci	Ada	Ada	Ada	Ada
4	Banyuwangi	Ada	Ada	Ada	Ada
5	Trasan	Ada	Ada	Ada	Ada
6	Bandongan	Ada	Ada	Ada	Ada
7	Sukodadi	Ada	Ada	Ada	Ada
8	Tonoboyo	Ada	Ada	Ada	Ada
9	Kebonagung	Ada	Ada	Ada	Ada
10	Kalegen	Ada	Ada	Ada	Ada
11	Ngepanrejo	Ada	Ada	Ada	Ada
12	Gandusari	Ada	Ada	Ada	Ada
13	Sidorejo	Ada	Ada	Ada	Ada
14	Rejosari	Ada	Ada	Ada	Ada

Lanjutan Tabel 4.7

No.	Desa	Kegiatan Institusi Sosial		
		Panti		
		Asuhan	Wreda/Jompo	Cacat/YPAC
1	2	6	7	8
1	Sukosari	Tidak Ada	Tidak Ada	Tidak Ada
2	Kedungsari	Tidak Ada	Tidak Ada	Tidak Ada
3	Salamkanci	Tidak Ada	Tidak Ada	Tidak Ada
4	Banyuwangi	Tidak Ada	Tidak Ada	Tidak Ada
5	Trasan	Ada	Tidak Ada	Tidak Ada
6	Bandongan	Tidak Ada	Tidak Ada	Tidak Ada
7	Sukodadi	Tidak Ada	Tidak Ada	Tidak Ada
8	Tonoboyo	Tidak Ada	Tidak Ada	Tidak Ada
9	Kebonagung	Tidak Ada	Tidak Ada	Tidak Ada
10	Kallegen	Tidak Ada	Tidak Ada	Tidak Ada
11	Ngepanrejo	Tidak Ada	Tidak Ada	Tidak Ada
12	Gandusari	Tidak Ada	Tidak Ada	Tidak Ada
13	Sidorejo	Tidak Ada	Tidak Ada	Tidak Ada
14	Rejosari	Tidak Ada	Tidak Ada	Tidak Ada

Sumber Data : Monografi Desa

Tabel 4.8
Keberadaan Fasilitas Olah Raga Menurut Desa
di Kecamatan Bandongan, 2017

No.	Desa	Fasilitas Olah Raga		
		Sepak Bola	Bola Volly	Bulu Tangkis
1	2	3	4	5
1	Sukosari	Tidak Ada	Ada	Tidak Ada
2	Kedungsari	Tidak Ada	Ada	Tidak Ada
3	Salamkanci	Ada	Ada	Tidak Ada
4	Banyuwangi	Ada	Ada	Tidak Ada
5	Trasan	Ada	Ada	Ada
6	Bandongan	Ada	Ada	Ada
7	Sukodadi	Tidak Ada	Ada	Tidak Ada
8	Tonobojo	Tidak Ada	Ada	Ada
9	Kebonagung	Tidak Ada	Ada	Tidak Ada
10	Kalegen	Ada	Ada	Tidak Ada
11	Ngepanrejo	Tidak Ada	Ada	Tidak Ada
12	Gandusari	Tidak Ada	Ada	Tidak Ada
13	Sidorejo	Tidak Ada	Ada	Tidak Ada
14	Rejosari	Ada	Ada	Tidak Ada

Sumber Data : Monografi Desa

Lanjutan Tabel 4.8

No.	Desa	Fasilitas Olah Raga		
		Bola Basket	Tenis Lapangan	Renang
1	2	6	7	8
1	Sukosari	Tidak Ada	Tidak Ada	Tidak Ada
2	Kedungsari	Tidak Ada	Tidak Ada	Tidak Ada
3	Salamkanci	Tidak Ada	Tidak Ada	Tidak Ada
4	Banyuwangi	Tidak Ada	Tidak Ada	Tidak Ada
5	Trasan	Tidak Ada	Tidak Ada	Tidak Ada
6	Bandongan	Ada	Ada	Tidak Ada
7	Sukodadi	Tidak Ada	Tidak Ada	Tidak Ada
8	Tonoboyo	Tidak Ada	Tidak Ada	Tidak Ada
9	Kebonagung	Tidak Ada	Tidak Ada	Tidak Ada
10	Kallegen	Tidak Ada	Tidak Ada	Tidak Ada
11	Ngepanrejo	Tidak Ada	Tidak Ada	Tidak Ada
12	Gandusari	Tidak Ada	Tidak Ada	Tidak Ada
13	Sidorejo	Tidak Ada	Tidak Ada	Tidak Ada
14	Rejosari	Tidak Ada	Tidak Ada	Tidak Ada

Sumber Data : Monografi Desa

Tabel 4.9
Banyaknya Peserta Aktif Menurut KB Non Hormonal
Dirinci Menurut Desa di Kecamatan Bandongan,
2017

No.	Desa	PESERTA KB NON HORMONAL							
		IUD		MOW		MOP		KONDOM	
		A	B	A	B	A	B	A	B
1	2	3	4	5	6	7	8	9	10
1	Sukosari	29	5	17	2	0	0	8	3
2	Kedungsari	18	3	7	0	0	0	5	2
3	Salamkanci	40	14	15	4	0	0	8	0
4	Banyuwangi	30	10	44	8	8	2	11	2
5	Trasan	108	32	31	10	0	0	20	15
6	Bandongan	98	46	45	6	0	0	14	9
7	Sukodadi	20	8	6	2	1	2	10	1
8	Tonoboyo	58	5	26	7	0	0	6	4
9	Kebonagung	92	37	21	10	0	1	5	3
10	Kalegen	30	13	32	6	2	0	10	1
11	Ngepanrejo	88	70	15	4	4	5	13	4
12	Gandusari	64	14	28	0	2	0	10	0
13	Sidorejo	31	12	25	4	1	0	6	6
14	Rejosari	68	18	21	3	0	0	7	4
Jumlah		774	287	333	66	18	10	133	54

Keterangan:

A : Pelayanan KB di Jalur Pemerintah

B : Pelayanan KB di Jalur Swasta

Sumber Data : Balai Pelayanan KB dan KS Kec. Bandongan

Tabel 4.10
Banyaknya Peserta Aktif Menurut KB Hormonal
Dirinci Menurut Desa di Kecamatan Bandongan,
2017

No.	Desa	PESERTA KB HORMONAL					
		IMPLANT		SUNTIK		PIL	
		A	B	A	B	A	B
1	2	3	4	5	6	7	8
1	Sukosari	8	1	80	102	32	8
2	Kedungsari	14	3	23	250	7	12
3	Salamkanci	14	1	31	341	41	0
4	Banyuwangi	80	9	64	517	43	32
5	Trasan	54	13	136	475	70	40
6	Bandongan	47	0	47	481	56	37
7	Sukodadi	21	1	14	202	30	43
8	Tonoboyo	20	1	38	206	32	23
9	Kebonagung	39	10	22	144	8	11
10	Kalegen	56	9	16	199	9	12
11	Ngepanrejo	106	16	85	255	30	1
12	Gandusari	33	0	34	311	41	0
13	Sidorejo	25	4	63	271	36	12
14	Rejosari	58	0	43	736	46	27
Jumlah		575	68	696	4,490	481	258

Keterangan:

A : Pelayanan KB di Jalur Pemerintah

B : Pelayanan KB di Jalur Swasta

Sumber Data : Balai Pelayanan KB dan KS Kec. Bandongan

Tabel 4.11
Banyaknya Pasangan Usia Subur, Peserta Aktif KB,
Dirinci Menurut Desa di Kecamatan Bandongan,
2017

No.	Desa	PUS	Peserta Aktif			
			A	B	Jumlah	%
1	2	3	4	5	6	7
1	Sukosari	327	174	121	295	90.21
2	Kedungsari	451	74	270	344	76.27
3	Salamkanci	626	149	360	509	81.31
4	Banyuwangi	1,075	280	580	860	80.00
5	Trasan	1,170	419	585	1,004	85.81
6	Bandongan	1,072	307	579	886	82.65
7	Sukodadi	431	102	259	361	83.76
8	Tonoboyo	532	180	246	426	80.08
9	Kebonagung	488	187	216	403	82.58
10	Kalegen	489	155	240	395	80.78
11	Ngepanrejo	838	341	355	696	83.05
12	Gandusari	666	212	325	537	80.63
13	Sidorejo	573	187	309	496	86.56
14	Rejosari	1,263	243	788	1,031	81.63
Jumlah		10,001	3,010	5,233	8,243	82.42

Keterangan:

A : Pelayanan KB di Jalur Pemerintah

B : Pelayanan KB di Jalur Swasta

Sumber Data : Balai Pelayanan KB dan KS Kec. Bandongan

Tabel 4.12
Banyaknya Pasangan Usia Subur yang Tidak KB
Menurut Alasan Tidak KB Dirinci Menurut Desa
di Kecamatan Bandongan, 2017

No.	Desa	PUS yang Tidak KB					
		HAMIL	IAS	IAT	TIAL	Jumlah	%
1	2	3	4	5	6	7	8
1	Sukosari	12	12	12	12	48	14.68
2	Kedungsari	19	33	15	24	91	20.18
3	Salamkanci	14	53	28	22	117	18.69
4	Banyuwangi	30	102	22	61	215	20.00
5	Trasan	45	47	45	29	166	14.19
6	Bandongan	24	70	47	45	186	17.35
7	Sukodadi	15	21	17	17	70	16.24
8	Tonoboyo	10	54	20	22	106	19.92
9	Kebonagung	22	20	15	28	85	17.42
10	Kalegen	20	30	16	28	94	19.22
11	Ngepanrejo	29	59	27	27	142	16.95
12	Gandusari	11	66	26	26	129	19.37
13	Sidorejo	18	22	23	14	77	13.44
14	Rejosari	38	80	57	57	232	18.37
Jumlah		307	669	370	412	1,758	17.58

Keterangan:

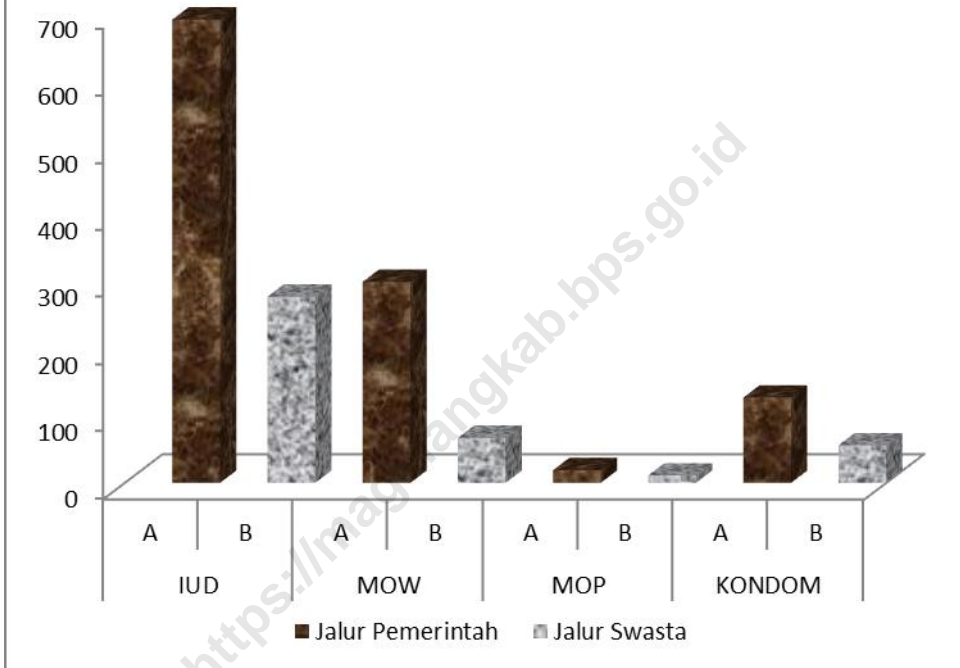
IAS : Ingin Anak Segera

IAT : Ingin Anak Ditunda

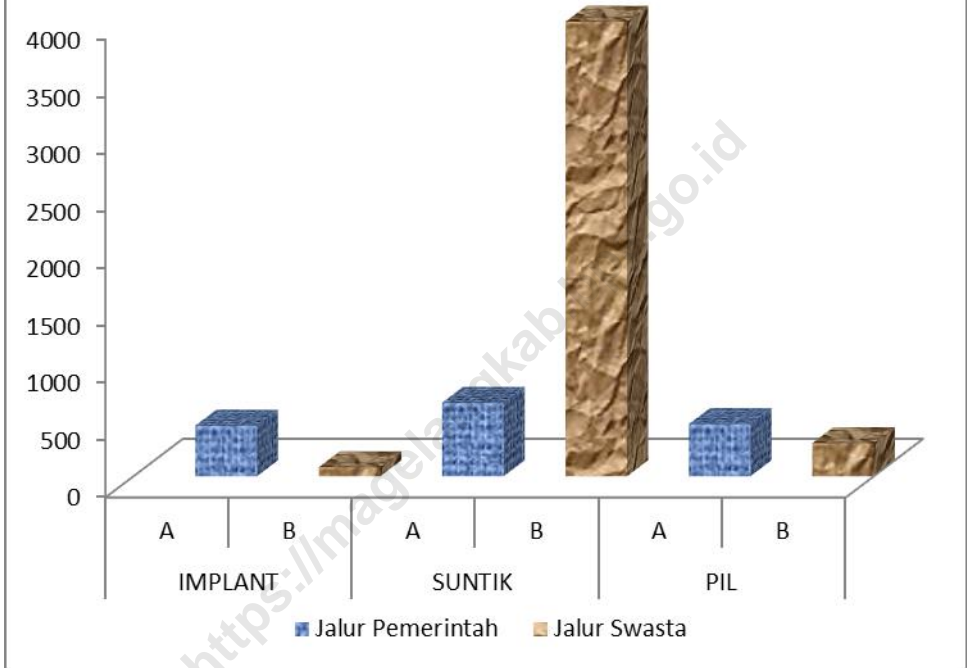
TIAL : Tidak Ingin Anak Lagi

Sumber Data : Balai Pelayanan KB dan KS Kec. Bandongan


Grafik 4.1
 Banyaknya Peserta Aktif KB Non Hormonal,
 2017



Grafik 4.2
 Banyaknya Peserta Aktif KB Hormonal,
 2017



Grafik 4.3
Banyaknya Peserta Aktif KB,
2017



Grafik 4.4
Banyaknya Pasangan Usia Subur yang Tidak KB,
2017



BAB V PERTANIAN

<https://magelangkab.bps.go.id>

Luas Tanam

- ✓ **Padi 6.019 Ha**
 - ✓ **Jagung 698 Ha**
 - ✓ **Ubi Kayu 61 Ha**
-

Tabel 5
Luas Tanam, Luas Panen, dan Luas Puso (Hektar)
Dirinci Menurut Bulan dan Komoditas Pertanian
di Kecamatan Bandongan, 2017

No.	Bulan	Komoditas Padi		
		Tanam	Panen	Puso
1	2	3	4	5
1	Januari	755.1	288.0	0
2	Pebruari	619.3	363.1	0
3	Maret	496.1	517.2	0
4	April	487.3	755.1	0
5	Mei	458.5	619.3	0
6	Juni	437.3	496.1	0
7	Juli	637.6	487.3	0
8	Agustus	625.1	458.5	0
9	September	306.3	437.3	0
10	Oktober	279.4	637.6	0
11	November	383.4	625.1	0
12	Desember	533.6	306.3	0
Jumlah		6,019.0	5,990.9	0

Sumber Data : Dinas Pertanian Kabupaten Magelang

Lanjutan Tabel 5

No.	Bulan	Komoditas Jagung		
		Tanam	Panen	Puso
1	2	6	7	8
1	Januari	75.0	68.0	0
2	Pebruari	76.0	61.0	0
3	Maret	74.0	66.0	0
4	April	72.0	75.0	0
5	Mei	55.0	76.0	0
6	Juni	49.0	74.0	0
7	Juli	43.0	72.0	0
8	Agustus	38.0	55.0	0
9	September	26.0	49.0	0
10	Oktober	55.0	43.0	0
11	November	63.0	38.0	0
12	Desember	72.0	26.0	0
Jumlah		698.0	703.0	0

Lanjutan Tabel 5

No.	Bulan	Komoditas Ubi Kayu		
		Tanam	Panen	Puso
1	2	9	10	11
1	Januari	0.0	0.0	0
2	Pebruari	0.0	0.0	0
3	Maret	16.0	0.0	0
4	April	0.0	0.0	0
5	Mei	0.0	0.0	0
6	Juni	0.0	0.0	0
7	Juli	0.0	0.0	0
8	Agustus	0.0	0.0	0
9	September	0.0	0.0	0
10	Oktober	0.0	0.0	0
11	November	19.0	29.0	0
12	Desember	26.0	25.0	0
Jumlah		61.0	54.0	0

BAB VI

PERHUBUNGAN

<https://magelangkab.bps.go.id>

Tabel 6.1
Keberadaan Fasilitas Komunikasi Menurut Desa
di Kecamatan Bandongan, 2017

No.	Desa	Fasilitas Komunikasi	
		Telpon Umum Koin	Kantor Pos/ Pos Pembt/Rmh Pos
1	2	3	4
1	Sukosari	Tidak Ada	Tidak Ada
2	Kedungsari	Tidak Ada	Tidak Ada
3	Salamkanci	Tidak Ada	Tidak Ada
4	Banyuwangi	Tidak Ada	Tidak Ada
5	Trasan	Tidak Ada	Tidak Ada
6	Bandongan	Tidak Ada	Ada
7	Sukodadi	Tidak Ada	Tidak Ada
8	Tonoboyo	Tidak Ada	Tidak Ada
9	Kebonagung	Tidak Ada	Tidak Ada
10	Kalegen	Tidak Ada	Tidak Ada
11	Ngepanrejo	Tidak Ada	Tidak Ada
12	Gandusari	Tidak Ada	Tidak Ada
13	Sidorejo	Tidak Ada	Tidak Ada
14	Rejosari	Tidak Ada	Tidak Ada
Jumlah			

Sumber Data : Monografi Desa

Tabel 6.2
Jarak Antar Kantor Desa
di Kecamatan Bandongan (km)

No.	Desa	Sukosari	Kedungsari	Salamkanci	Banyuwangi	Trasan	Bandongan	Sukodadi	Tonoboyo	Kebonagung	Kalagen	Ngepanrejo	Gandusari	Sidorejo	Rejosari
1	2	3	4	5	6	7	8	9	10	11	12	13	14	15	16
1	Sukosari	0.0	5,5	3,5	12.0	10,5	9.0	12,5	12.0	13,5	14.0	15.0	12.0	10,5	14.0
2	Kedungsari	5,5	0.0	2,5	11.0	9,5	8.0	11,5	11.0	12,5	13.0	14.0	11.0	9,5	13.0
3	Salamkanci	3,5	2,5	0.0	8,5	7.0	5,5	9.0	8,5	10.0	11,5	11,5	8,5	7.0	10,5
4	Banyuwangi	12.0	11.0	8,5	0.0	2,5	3,5	7,5	7.0	8,5	9.0	10.0	7.0	5,5	9.0
5	Trasan	10,5	9,5	7.0	2,5	0.0	1,5	6.0	5,5	7.0	7,5	8,5	5,5	4.0	7,5
6	Bandongan	9.0	8.0	5,5	3,5	1,5	0.0	4,5	4.0	5,5	6.0	7.0	4.0	2,5	6.0
7	Sukodadi	12,5	11,5	9.0	7,5	6.0	4,5	0.0	3,5	5.0	5,5	6.0	7,5	6.0	9,5
8	Tonoboyo	12.0	11.0	8,5	7.0	5,5	4.0	3,5	0.0	1,5	2.0	4.0	7.0	5,5	9.0
9	Kebonagung	13,5	12,5	10.0	8,5	7.0	5,5	5.0	1,5	0.0	3.0	4,5	8,5	7.0	10,5
10	Kalagen	14.0	13.0	11,5	9.0	7,5	6.0	5,5	2.0	3.0	0.0	4.0	9.0	7,5	11.0
11	Ngepanrejo	15.0	14.0	11,5	10.0	8,5	7.0	6.0	4.0	4,5	4.0	0.0	5.0	4.0	11.0
12	Gandusari	12.0	11.0	8,5	7.0	5,5	4.0	7,5	7.0	8,5	9.0	5.0	0.0	1.0	1.0
13	Sidorejo	10,5	9,5	7.0	5,5	4.0	2,5	6.0	5,5	7.0	7,5	4.0	1.0	0.0	3,5
14	Rejosari	14.0	13.0	10,5	9.0	7,5	6.0	9,5	9.0	10,5	11.0	11.0	1.0	3,5	0.0

Sumber Data : Kecamatan Bandongan

DATA

MENCERDASKAN BANGSA



BADAN PUSAT STATISTIK KABUPATEN MAGELANG
Jl. Soekarno - Hatta No.4 Telp./Fax.(0293) 788143, Kota Mungkid 56511
E-Mail : bps3308@bps.go.id, Homepage <http://magelangkab.bps.go.id/>

