

Katalog/Catalogue: 1102001.7326150

KECAMATAN

# SESEAN SULOARA DALAM ANGKA

*Sesean Suloara District in Figures*

# 2024

Volume 15, 2024



BADAN PUSAT STATISTIK  
KABUPATEN TORAJA UTARA  
BPS-STATISTICS TORAJA UTARA REGENCY





Katalog/Catalogue: 1102001.7326150

KECAMATAN

# SESEAN SULOARA DALAM ANGKA

*Sesean Suloara District in Figures*

# 2024

Volume 15, 2024

<https://torutkab.bps.go.id>



BADAN PUSAT STATISTIK  
KABUPATEN TORAJA UTARA  
BPS-STATISTICS TORAJA UTARA REGENCY

**KECAMATAN SESEAN SULOARA DALAM ANGKA**  
***Sesean Suloara District in Figures***  
**2024**

Volume 15, 2024

Katalog /*Catalogue*: 1102001.7326150  
Nomor Publikasi/*Publication Number*: 73260.24028

Ukuran Buku/*Book Size*: 14,8 cm x 21 cm  
Jumlah Halaman/*Number of Pages* : xxiv+95 hal/*pages*

Penyusun Naskah/*Manuscript Drafter*:  
BPS Kabupaten Toraja Utara  
*BPS-Statistics Toraja Utara Regency*

Penyunting/*Editor*:  
BPS Kabupaten Toraja Utara  
*BPS-Statistics Toraja Utara Regency*

Pembuat Kover/*Cover Designer*:  
BPS Kabupaten Toraja Utara  
*BPS-Statistics Toraja Utara Regency*

Penerbit/*Publisher*  
©BPS Kabupaten Toraja Utara/*BPS-Statistics Toraja Utara Regency*

Sumber Ilustrasi/*Illustration Source*: freepik.com

Dilarang mereproduksi dan/atau menggandakan sebagian atau seluruh isi buku ini untuk tujuan komersial tanpa izin tertulis dari Badan Pusat Statistik Kabupaten Toraja Utara.  
*It is prohibited to reproduce and/or duplicate part or all of this book for commercial purpose without permission from BPS-Statistics Toraja Utara Regency.*

**TIM PENYUSUN/COMPILERS**  
**KECAMATAN SESEAN SULOARA DALAM ANGKA**  
*Sesean Suloara District in Figures*  
**2024**

Volume 15, 2024

**Pengarah/Director**  
Mansyur Madjang

**Penanggung Jawab/Persons in Charge**  
Inek Zerahbayu Solon

**Penyunting/Editors**  
Ainur Rahma • Muh. Heri Sahar

**Pengolah Data dan Penulis Naskah/Data Processor and Writers**  
Ainur Rahma • Muh. Heri Sahar

**Penata Letak/Layout Designers**  
Ainur Rahma

**Penerjemah/Translators**  
Ainur Rahma • Muh. Heri Sahar



## KONTRIBUTOR DATA/DATA CONTRIBUTORS

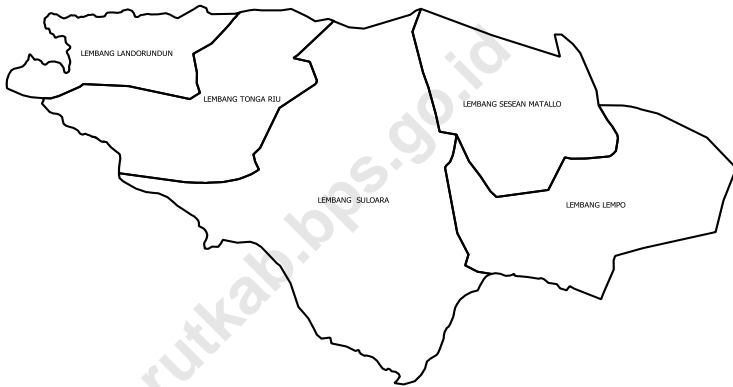
1. Kementerian Agama/*Ministry of Religious Affair*
2. Kementerian Pendidikan dan Kebudayaan/*Ministry of Education and Culture*
3. Badan Meteorologi Klimatologi dan Geofisika/*Meteorological, Climatology, and Geophysical Agency*
4. Badan Pusat Statistik/*BPS-Statistics Indonesia*
5. Pemerintah Daerah Kabupaten Toraja Utara/*Local Government of Toraja Utara Regency*
6. Dinas Kesehatan Kabupaten Toraja Utara/*Public Health Office of Toraja Utara Regency*

<https://torutkab.bps.go.id>





**PETA WILAYAH KECAMATAN SESEAN SULOARA**  
**MAP OF SESEAN SULOARA DISTRICT**





## KATA PENGANTAR

**Buku Kecamatan Sesean Suloara Dalam Angka 2024** ini merupakan publikasi statistik tahunan yang diterbitkan oleh BPS Kabupaten Toraja Utara. Keberhasilan penerbitan publikasi ini dapat terwujud berkat dukungan dan kerja sama yang luar biasa dari semua pihak yang terlibat, sehingga publikasi ini dapat disajikan tepat waktu.

Oleh karena itu, atas dukungan dan partisipasinya dalam publikasi Kecamatan Sesean Suloara Dalam Angka 2024 kami mengucapkan terima kasih kepada Instansi/Dinas/Lembaga Pemerintahan/Swasta.

Demi menyempurnakan dan meningkatkan mutu publikasi ini pada penerbitan selanjutnya, kami menyambut baik saran dan kritik yang membangun.

Semoga publikasi ini dapat bermanfaat bagi kita semua.

Toraja Utara, September 2024  
Kepala Badan Pusat Statistik  
Kabupaten Toraja Utara

  
**MANSYUR MADJANG**



## **PREFACE**

**The Sesean Suloara District in Figures 2024** book is an annual statistical publication by the BPS-Statistics Toraja Utara Regency. The successful release of this publication is made possible by the outstanding support and cooperation of all parties involved, which has ensured that the publication is delivered promptly.

Therefore, we extend our gratitude to the Government Agencies/Departments/Intitutions/Private Sector for their support and participation in the Sesean Suloara District in Figures 2024 publication.

We welcome suggestions and feedback to enhance and improve the quality of this publications for future publication.

We hope this publication will be beneficial to all of us.



Toraja Utara, September 2024

Head of BPS-Statistics  
Toraja Utara Regency

A handwritten signature in black ink, appearing to read 'Mansyur Madjang', written over a faint watermark of the same name.

**MANSYUR MADJANG**

# DAFTAR ISI/CONTENTS

## KECAMATAN SESEAN SULOARA DALAM ANGKA *Sesean Suloara District in Figures* 2024

Volume 15, 2024

	Halaman <i>Page</i>
Kata Pengantar/ <i>Preface</i> .....	ix
Daftar Isi/ <i>Contents</i> .....	xi
Daftar Tabel/ <i>List of Tables</i> .....	xiii
Daftar Gambar/ <i>List of Figures</i> .....	xix
Penjelasan Umum/ <i>Explanatory Notes</i> .....	xxi
Daftar Singkatan/ <i>List of Abbreviation</i> .....	xxiii
1. Geografi dan Iklim/ <i>Geography and Climate</i> .....	1
2. Pemerintahan/ <i>Government</i> .....	9
3. Penduduk/ <i>Population</i> .....	17
4. Sosial dan Kesejahteraan Rakyat/ <i>Social and Welfare</i> .....	27
5. Pertanian/ <i>Agriculture</i> .....	65
6. Pariwisata, Transportasi, dan Komunikasi/ <i>Tourism, Transportation, and Communication</i> .....	77
7. Perbankan, Koperasi, dan Perdagangan/ <i>Banking, Cooperative, and Trade</i>	87
Daftar Pustaka/ <i>Bibliography</i> .....	95





## DAFTAR TABEL LIST OF TABLES

Tabel Table		Halaman Page
<b>1.</b>	<b>GEOGRAFI/GEOGRAPHY</b>	
1.1	Luas Daerah Menurut Desa/Kelurahan di Kecamatan Sesean Suloara, 2023 <i>Total Area by Villages/Kelurahan in Sesean Suloara District, 2023 .....</i>	7
1.2	Jarak ke Ibukota Kecamatan dan Ibukota Kabupaten/Kota Menurut Desa/Kelurahan di Kecamatan Sesean Suloara (km), 2023 <i>Distance to the District Capital and Regency/Municipal Capital by Villages/Kelurahan in Sesean Suloara District (km), 2023 .....</i>	8
<b>2.</b>	<b>PEMERINTAHAN/GOVERNMENT</b>	
<b>2.1</b>	<b>WILAYAH ADMINISTRATIF ADMINISTRATIVE AREA</b>	
2.1.1	Jumlah Rukun Warga (RW) dan Rukun Tetangga (RT) Menurut Desa/Kelurahan di Kecamatan Sesean Suloara, 2023 <i>Number of Rukun Warga and Rukun Tetangga by Villages/ Kelurahan in Sesean Suloara District, 2023 .....</i>	14
<b>2.2</b>	<b>SUMBER DAYA MANUSIA HUMAN RESOURCES</b>	
2.2.1	Jumlah Pegawai Negeri Sipil Menurut Pemerintah Daerah dan Jenis Kelamin di Kecamatan Sesean Suloara, 2023 <i>Number of Civil Servants by Local Government and Sex in Sesean Suloara District, 2023 .....</i>	15
2.2.2	Jumlah Pegawai Negeri Sipil Pemerintah Daerah Kecamatan Sesean Suloara Menurut Tingkat Pendidikan dan Jenis Kelamin, 2023 <i>Number of Civil Servants of Sesean Suloara District Government by Educational Level and Sex, 2023 .....</i>	16
<b>3.</b>	<b>PENDUDUK/POPULATION</b>	
3.1	Penduduk, Distribusi Persentase Penduduk, Kepadatan Penduduk, Rasio Jenis Kelamin Penduduk Menurut Desa/ Kelurahan di Kecamatan Sesean Suloara, 2023 <i>Population, Percentage Distribution of Population, Population Density, and Population Sex Ratio by Villages/Kelurahan in Sesean Suloara District, 2023 .....</i>	23

Tabel Table	Halaman Page	
3.2	Jumlah Penduduk Menurut Kelompok Umur dan Jenis Kelamin di Kecamatan Sesean Suloara, 2023 <i>Population by Age Groups and Sex in Sesean Suloara District, 2023....</i>	25
<b>4.</b>	<b>SOSIAL DAN KESEJAHTERAAN RAKYAT/SOCIAL AND WELFARE</b>	
<b>4.1</b>	<b>PENDIDIKAN EDUCATION</b>	
4.1.1	Banyaknya Desa <sup>1</sup> /Kelurahan yang Memiliki Fasilitas Sekolah Menurut Tingkat Pendidikan di Kecamatan Sesean Suloara, 2021–2023 <i>Number of Villages<sup>1</sup>/Kelurahan Having Educational Facilities by Educational Level in Sesean Suloara District, 2021–2023.....</i>	38
4.1.2	Jumlah Sekolah Menurut Tingkat Pendidikan di Kecamatan Sesean Suloara, 2023/2024 <i>Number of Schools by Educational Level in Sesean Suloara District, 2023/2024.....</i>	39
4.1.3	Jumlah Guru Menurut Tingkat Pendidikan di Kecamatan Sesean Suloara, 2023/2024 <i>Number of Teachers by Educational Level in Sesean Suloara District, 2023/2024.....</i>	40
4.1.4	Jumlah Murid Menurut Tingkat Pendidikan di Kecamatan Sesean Suloara, 2023/2024 <i>Number of Pupils by Educational Level in Sesean Suloara District, 2023/2024.....</i>	41
<b>4.2</b>	<b>KESEHATAN HEALTH</b>	
4.2.1	Banyaknya Desa <sup>1</sup> /Kelurahan yang Memiliki Sarana Kesehatan Menurut Jenis Sarana Kesehatan di Kecamatan Sesean Suloara, 2021–2023 <i>Number of Villages<sup>1</sup>/Kelurahan Health Facilities by Type of Health Facilities in Sesean Suloara District, 2021–2023.....</i>	42
4.2.2	Banyaknya Warga Penderita Kekurangan Gizi Menurut Desa/Kelurahan di Kecamatan Sesean Suloara, 2023 <i>Number of People with Malnutrition by Villages/Kelurahan in Sesean Suloara District, 2023.....</i>	43
4.2.3	Jumlah Tenaga Kesehatan Menurut Desa/Kelurahan di Kecamatan Sesean Suloara, 2023	

Tabel Table	Halaman Page
<i>Number of Medical Personnel by Villages/Kelurahan in Sesean Suloara District, 2023</i> .....	44
4.2.4 Jumlah Bayi Lahir Hidup dan Lahir Mati Menurut Jenis Kelamin dan Desa/Kelurahan di Kecamatan Sesean Suloara, 2023 <i>Number of Babies Born Alive and Stillborn by Gender and Villages/Kelurahan in Sesean Suloara District, 2023</i> .....	45
4.2.5 Jumlah Peserta Imunisasi Menurut Jenis Cakupan Imunisasi dan Desa/Kelurahan di Kecamatan Sesean Suloara, 2023 <i>Number of Immunization Participants by Type of Immunization Coverage and Villages/Kelurahan in Sesean Suloara District, 2023</i> .....	46
4.2.6 Jumlah Akseptor KB Menurut Jenis Alat Kontrasepsi dan Desa/Kelurahan di Kecamatan Sesean Suloara, 2023 <i>Number of Family Planning Acceptors by Type of Contraceptive Device and Villages/Kelurahan in Sesean Suloara District, 2023</i> .....	48
<b>4.3 PERUMAHAN DAN LINGKUNGAN HOUSING AND ENVIRONMENT</b>	
4.3.1 Banyaknya Desa <sup>1</sup> /Kelurahan Menurut Sumber Air Minum Sebagian Besar Keluarga di Kecamatan Sesean Suloara, 2021–2023 <i>Number of Villages<sup>1</sup>/Kelurahan by Drinking Water Source of Majority Family in Sesean Suloara District, 2021–2023</i> .....	50
4.3.2 Banyaknya Keluarga Menurut Desa/Kelurahan dan Jenis Pengguna Listrik di Kecamatan Sesean Suloara, 2023 <i>Number of Family by Villages/Kelurahan and Type of Electricity Consumer in Sesean Suloara District, 2023</i> .....	51
4.3.3 Banyaknya Desa <sup>1</sup> /Kelurahan Menurut Sumber Penerangan Jalan Utama Desa/Kelurahan di Kecamatan Sesean Suloara, 2021–2023 <i>Number of Villages<sup>1</sup>/Kelurahan by Source of Villages/Kelurahan's Main Street Illumination in Sesean Suloara District, 2021–2023</i> .....	52
4.3.4 Banyaknya Desa <sup>1</sup> /Kelurahan Menurut Penggunaan Fasilitas Tempat Buang Air Besar Sebagian Besar Keluarga di Kecamatan Sesean Suloara, 2021–2023 <i>Number of Villages<sup>1</sup>/Kelurahan by Toilet Facility Used by Majority Family in Sesean Suloara District, 2021–2023</i> .....	53
4.3.5 Banyaknya Desa/Kelurahan Menurut Jenis Bahan Bakar untuk Memasak yang Digunakan Sebagian Besar Keluarga di Kecamatan Sesean Suloara, 2023	

Tabel Table	Halaman Page
<i>Number of Villages/Kelurahan by Type of Cooking Fuel Used by Majority Family in Sesean Suloara District, 2023</i> .....	54
<b>4.4 AGAMA DAN SOSIAL LAINNYA</b> <b>RELIGION AND OTHER SOCIAL AFFAIRS</b>	
4.4.1 Jumlah Tempat Peribadatan Menurut Desa/ Kelurahan di Kecamatan Sesean Suloara, 2023 <i>Number of Worship Places by Villages/Kelurahan in Sesean Suloara District, 2023</i> .....	55
4.4.2 Banyaknya Kejadian Bencana Alam Menurut Desa/Kelurahan dan Jenis Bencana Alam di Kecamatan Sesean Suloara, 2023 <i>Number of Natural Disaster Events by Villages/Kelurahan and Type of Natural Disaster in Sesean Suloara District, 2023</i> .....	56
4.4.3 Banyaknya Korban Jiwa Akibat Bencana Alam Menurut Desa/Kelurahan dan Jenis Bencana Alam di Kecamatan Sesean Suloara, 2023 <i>Number of Fatalities Due to Natural Disasters by Villages/Kelurahan and Type of Natural Disaster in Sesean Suloara District, 2023</i> .....	59
4.4.4 Keberadaan Fasilitas/Upaya Antisipasi/Mitigasi Bencana Alam Menurut Desa/Kelurahan di Kecamatan Sesean Suloara, 2023 <i>Existence of Facilities/Efforts for Anticipation/Mitigation of Natural Disasters by Villages/Kelurahan by Villages/Kelurahan in Sesean Suloara District, 2023</i> .....	62
4.4.5 Banyaknya Desa/Kelurahan yang Memiliki Kelompok Kegiatan Olahraga Menurut Jenis Olahraga dan Ketersediaan Fasilitas/ Lapangan Olahraga di Kecamatan Sesean Suloara, 2023 <i>Number of Villages/Kelurahan Having Sport Activities Groups by Type of Sport and Availability of Sport Facilities/Fields in Sesean Suloara District, 2023</i> .....	64
<b>5. PERTANIAN/AGRICULTURE</b>	
5.1 Luas Panen Tanaman Sayuran dan Buah- buahan Semusim Menurut Jenis Tanaman di Kecamatan Sesean Suloara (ha), 2020–2023 <i>Harvested Area of Seasonal Vegetables and Fruits by Kind of Plant in Sesean Suloara District (ha), 2020–2023</i> .....	69
5.2 Produksi Tanaman Sayuran dan Buah-buahan Semusim Menurut Jenis Tanaman di Kecamatan Sesean Suloara (kuintal), 2020–2023	



Tabel Table	Halaman Page
<i>Production of Seasonal Vegetables and Fruits by Kind of Plant in Sesean Suloara District (quintal), 2020–2023</i> .....	70
5.3 Luas Panen Tanaman Biofarmaka Menurut Jenis Tanaman di Kecamatan Sesean Suloara (m <sup>2</sup> ), 2020–2023 <i>Harvested Area of Medicinal Plants by Kind of Plant in Sesean Suloara District (m<sup>2</sup>), 2020–2023</i> .....	71
5.4 Produksi Tanaman Biofarmaka Menurut Jenis Tanaman di Kecamatan Sesean Suloara (kg), 2020–2023 <i>Production of Medicinal Plants by Kind of Plant in Sesean Suloara District (kg), 2020–2023</i> .....	72
5.5 Luas Panen Tanaman Hias Menurut Jenis Tanaman di Kecamatan Sesean Suloara (m <sup>2</sup> ), 2020–2023 <i>Harvested Area of Ornamental Plants by Kind of Plant in Sesean Suloara District (m<sup>2</sup>), 2020–2023</i> .....	73
5.6 Produksi Tanaman Hias Menurut Jenis Tanaman di Kecamatan Sesean Suloara (tangkai), 2020–2023 <i>Production of Ornamental Plants by Kind of Plant in Sesean Suloara District (stalks), 2020–2023</i> .....	74
5.7 Produksi Buah-Buahan dan Sayuran Tahunan Menurut Jenis Tanaman di Kecamatan Sesean Suloara (kuintal), 2020–2023 <i>Production of Annual Fruits and Vegetables by Kind of Plant in Sesean Suloara District (quintal), 2020–2023</i> .....	75
 <b>6. PARIWISATA, TRANSPORTASI, DAN KOMUNIKASI/TOURISM, TRANSPORTATION, AND COMMUNICATION</b>	
<b>6.1 PARIWISATA TOURISM</b>	
6.1.1 Jumlah Sarana Akomodasi Menurut Desa/Kelurahan dan Jenis Akomodasi di Kecamatan Sesean Suloara, 2023 <i>Number of Accomodation Facilities by Villages/Kelurahan and Type of Accomodation in Sesean Suloara District, 2023</i> .....	81
<b>6.2 TRANSPORTASI TRANSPORTATION</b>	
6.2.1 Prasarana dan Sarana Transportasi Antardesa/Kelurahan Menurut Desa/Kelurahan di Kecamatan Sesean Suloara, 2023 <i>Inter-Villages/Kelurahan Transportation Infrastructure and Facilities by Villages/Kelurahan in Sesean Suloara District, 2023</i> .....	82

<b>6.3</b>	<b>KOMUNIKASI COMMUNICATION</b>	
6.3.1	Keberadaan Kantor Pos/Pos Pembantu/Rumah Pos, Pos Keliling, dan Perusahaan/Agen Jasa Ekspedisi Swasta Menurut Desa/Kelurahan di Kecamatan Sesean Suloara, 2023 <i>Number of Post Office/Subsidiary of Post Office, Mobile Portal Service, Private Expedition Service Company by Villages/Kelurahan in Sesean Suloara District, 2023</i> .....	84
6.3.2	Jumlah Menara Telepon seluler dan Operator Layanan Komunikasi Telepon Seluler Menurut Desa/ Kelurahan di Kecamatan Sesean Suloara, 2023 <i>Number of Base Transceiver Station (BTS) and Cellular Phone Communication Service Operators by Villages/Kelurahan in Sesean Suloara District, 2023</i> .....	85
6.3.3	Kekuatan Sinyal Telepon Seluler dan Jenis Sinyal Internet Telepon Seluler Menurut Desa/Kelurahan di Kecamatan Sesean Suloara, 2023 <i>The Strenght of Celular Phone Signal by Villages/Kelurahan in Sesean Suloara District, 2023</i> .....	86
<b>7.</b>	<b>PERBANKAN, KOPERASI, DAN PERDAGANGAN/BANKING, COOPERATIVE, AND TRADE</b>	
7.1	Banyaknya Sarana Lembaga Keuangan Bank Menurut Desa/ Kelurahan dan Jenis Bank di Kecamatan Sesean Suloara, 2023 <i>Number of Bank by Villages/Kelurahan and Type of Bank in Sesean Suloara District, 2023</i> .....	90
7.2	Banyaknya Koperasi Aktif Menurut Menurut Desa/Kelurahan dan Jenis Koperasi di Kecamatan Sesean Suloara, 2023 <i>Number of Cooperative by Villages/Kelurahan and Type of Cooperative in Sesean Suloara District, 2023</i> .....	91
7.3	Banyaknya Sarana Perdagangan Menurut Desa/Kelurahan dan Jenis Sarana Perdagangan di Kecamatan Sesean Suloara, 2023 <i>Number of Trade Facilities by Villages/Kelurahan and Type of Trade Facilities in Sesean Suloara District, 2023</i> .....	93

## DAFTAR GAMBAR LIST OF FIGURES

Gambar Figure	Halaman Page
1.1 Luas Daerah Menurut Desa/Kelurahan (%), 2023 <i>Total Area by Village/Kelurahan (%), 2023.....</i>	5
1.2 Jarak ke Ibukota Kecamatan Menurut Desa/Kelurahan di Kecamatan Sesean Suloara (km), 2023 <i>Distance to the District Capital by Village/Kelurahan in Sesean Suloara District (km), 2023.....</i>	6
2.1 Jumlah Pegawai Negeri Sipil Menurut Pemerintah Daerah dan Jenis Kelamin, 2023 <i>Number of Civil Servants by Local Government and Sex, 2023 .....</i>	12
2.2 Jumlah Pegawai Negeri Sipil Pemerintah Daerah Kecamatan Sesean Suloara Menurut Tingkat Pendidikan dan Jenis Kelamin, 2023 <i>Number of Civil Servants of Sesean Suloara District Government by Educational Level and Sex, 2023 .....</i>	13
3.1 Penduduk Menurut Desa/Kelurahan di Kecamatan Sesean Suloara, 2023 <i>Population by Villages/Kelurahan in Sesean Suloara District, 2023.....</i>	21
3.2 Kepadatan Penduduk Menurut Desa/Kelurahan di Kecamatan Sesean Suloara, 2023 <i>Population Density by Villages/Kelurahan in Sesean Suloara District, 2023 .....</i>	22



## PENJELASAN UMUM/EXPLANATORY NOTES

Tanda-tanda, satuan-satuan, dan lain-lainnya yang digunakan dalam publikasi ini adalah sebagai berikut:

*Symbols, measurement units, and acronyms which are used in this publication, are as follows:*

### 1. TANDA-TANDA/SYMBOLS

Data tidak tersedia/ <i>Data not available</i> .....	: ....
Tidak ada atau nol / <i>Null or zero</i> .....	: -
Data dapat diabaikan/ <i>Data negligible</i> .....	: ~0
Tanda decimal/ <i>Decimal point</i> .....	: ,
Data tidak dapat ditampilkan/ <i>Not applicable</i> .....	: NA
Angka estimasi/ <i>Estimated figures</i> .....	: e
Angka diperbaiki/ <i>Revised figures</i> .....	: r
Angka sementara/ <i>Preliminary figures</i> .....	: *
Angka sangat sementara/ <i>Very preliminary figures</i> .....	: **
Angka sangat sangat sementara/ <i>Very very preliminary figures</i> .....	: ***

### 2. SATUAN/UNITS

barel/ <i>barrel</i> .....	: 158,99 liter/ <i>litres</i> = 1/6,2898 m <sup>3</sup>
hektare (ha)/ <i>hectare (ha)</i> .....	: 10.000 m <sup>2</sup>
kilometer (km)/ <i>kilometres (km)</i> .....	: 1.000 meter/ <i>meters (m)</i>
knot/ <i>knot</i> .....	: 1,8523 km/jam ( <i>km/hour</i> )
kuintal/ <i>quintal</i> .....	: 100 kg
KWh .....	: 1.000 Watt <i>hour</i>
MWh .....	: 1.000 KWh
liter (untuk beras)/ <i>litre (for rice)</i> .....	: 0,80 kg
MMSCF .....	: 1/35,3 m <sup>3</sup>
metrik ton (m.ton)/ <i>metric ton (m. ton)</i> .....	: 0,98421 long ton = 1.000 kg
ons/ <i>ounce</i> .....	: 28,31 gram/ <i>grams</i>
ton .....	: 1.000 kg

Satuan lain: buah, dus, butir, helai/lembar, kaleng, batang, pulsa, ton kilometer (ton-km), jam, menit, persen (%).

*Other units: unit, pack, pieces, sheet, tin, pulse, ton-kilometres(ton-km), hour, minute, percent (%).*

Perbedaan angka di belakang koma disebabkan oleh pembulatan angka.

*The difference in decimal numbers is caused by rounding.*





## DAFTAR SINGKATAN LIST OF ABBREVIATION

SI	: Stasiun Iklim/ <i>Climate Station</i>
SMPK	: Stasiun Meteorologi Pertanian Khusus/ <i>Special Agricultural Meteorological Station</i>
t.t	: Tempat tidur/ <i>Bed</i>
BCG	: Bacillus Calmette Guerin
DPT	: Difteri, Pertusis, Tetanus/ <i>Diphtheria, Tetanus, and Pertussis</i>
TT	: Tetanus Toxoid
IOT	: Industri Obat Tradisional/ <i>Traditional Medicine Industry</i>
IKOT	: Industri Kecil Obat Tradisional/ <i>Traditional Medicine Small Industry</i>
Alkes	: Alat kesehatan/ <i>Health Kits</i>
PKRT	: Perbekalan Kesehatan Rumah tangga/ <i>Household Health Logistics</i>
Kompl	: Komplemen/ <i>Complement</i>
IRTP	: Industri Pangan Produksi Rumah Tangga/ <i>Foods Home Industry</i>
PBF	: Pedagang Besar Farmasi/ <i>Pharmacy Whole-seller</i>
GFK	: Gudang Farmasi Kab/Kota/Regency/ <i>Municipality Pharmacy Warehouse</i>
RB	: Rumah Bersalin/ <i>Delivery House</i>
Pustu	: Puskesmas pembantu/ <i>Auxiliary Public Health Center</i>
BP	: Balai Pengobatan/ <i>Polyclinic</i>
TPS	: Tempat Pembuangan Sampah Sementara / <i>landfill</i>
Jamkesmas	: Jaminan kesehatan masyarakat miskin/ <i>Poor public health insurance</i>
PJKMU	: Program Jaminan Kesehatan Masyarakat Umum/ <i>General Public Health Insurance Program</i>
SIUP	: Surat Ijin Usaha Perdagangan/ <i>Trading Permission Letter</i>
TDP	: Tanda Daftar Perusahaan/ <i>Company Registration Identity</i>
API	: Angka Pengenal Importir/ <i>Importer's Identity Number</i>



# Geografi

*Geography*

<https://torutkab.bps.go.id>





<https://torutkab.bps.go.id>



## PENJELASAN TEKNIS

1. **Secara astronomis**, Kecamatan Sesean Suloara terletak antara 2,890° sampai 2,927° Lintang Selatan dan 119,839° sampai dengan 119,906° Bujur Timur.
2. **Berdasarkan posisi geografisnya**, Kecamatan Sesean Suloara memiliki beberapa batas: Utara - Kecamatan Buntu Pepasan dan Bangkelekila; Selatan - Kecamatan Tikala; Barat - Kecamatan Rindingalo dan Kapala Pitu; Timur - Kecamatan Sesean.
3. **Kecamatan Sesean Suloara** terletak dalam satu pulau yakni Pulau Sulawesi.
4. **Lembang / Kelurahan** Lereng / Puncak adalah lembang/ kelurahan yang sebagian besar wilayahnya berada di puncak gunung / pegunungan atau terletak di antara puncak sampai lembah.
5. **Lembang / Kelurahan** Lembah adalah lembang/ kelurahan yang sebagian besar wilayahnya merupakan daerah rendah yang terletak di antara dua gunung/pegunungan atau daerah yang memiliki kedudukan lebih rendah dibanding daerah sekitarnya.

## TECHNICAL NOTES

1. **Astronomically**, Sesean Suloara District is located between 2.890° and 2.927° South Latitude and between 119.839° and 119.906° East Latitude.
2. **In terms of geographic position**, Sesean Suloara District has boundaries as follows: North - Buntu Pepasan and Bangkelekila District; South - Tikala District; West - Rindingallo and Kapala Pitu; East - Sesean District.
3. **Sesean Suloara District** is located in one island that is Sulawesi Island.
4. **Slope / Peak** Village / Urban Village is a village / urban village which the largest part of village lies on the peak mountain or between the peak and the valley.
5. **Valley Village / Urban** Village is a village / urban village which largest part of the area is a low area between two mountains or area that have a position lower than the the surroundings area.

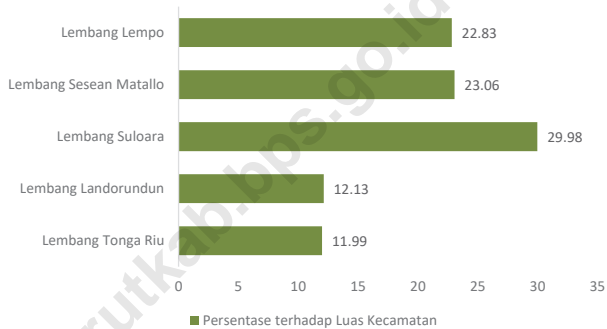
**6. Lembang / Kelurahan**

Dataran adalah lembang/ kelurahan yang sebagian besar wilayahnya tampak datar, rata, dan membentang.

**6. Flat Land / Plain Village / Urban Village**

*Village is a village / urban village which the largest part of village appears plain, flat, and stretched.*

<https://torutkab.bps.go.id>

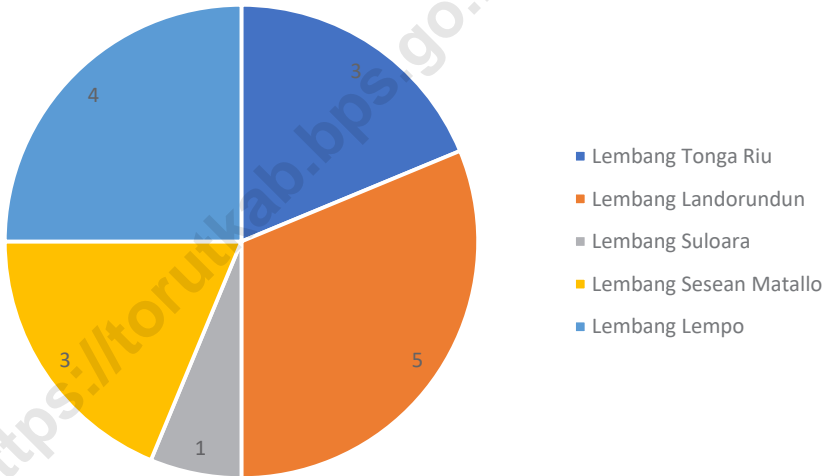


Sumber/Source : Kantor Kecamatan Sesean Suloara, 2023/Sesean Suloara District Office, 2023

**Gambar**  
**Figures**

**1.1**

**Luas Daerah Menurut Desa/Kelurahan (%), 2023**  
**Total Area by Village/Kelurahan (%), 2023**



Sumber/Source : Kantor Kecamatan Sesean Suloara, 2023/Sesean Suloara District Office, 2023

**Gambar** 1.2  
**Figures**

**Jarak ke Ibukota Kecamatan Menurut Desa/Kelurahan di Kecamatan Sesean Suloara (km), 2023**  
**Distance to the District Capital by Village/Kelurahan in Sesean Suloara District (km), 2023**

**Tabel** 1.1  
**Table**

**Luas Daerah Menurut Desa/Kelurahan di Kecamatan Sesean Suloara, 2023**  
**Total Area by Villages/Kelurahan in Sesean Suloara District, 2023**

<b>Desa/Kelurahan</b> <b>Village/Kelurahan</b>	<b>Luas</b> <b>Total Area</b> <b>(km<sup>2</sup>/sq.km)</b>	<b>Persentase terhadap Luas</b> <b>Kecamatan</b> <b>Percentage to District Area</b>
(1)	(2)	(3)
Lembang Tonga Riu	2,60	11,99
Lembang Landorundun	2,63	12,13
Lembang Suloara	6,50	29,98
Lembang Sesean Matallo	5,00	23,06
Lembang Lempo	4,95	22,83
<b>Sesean Suloara</b>	<b>21,68</b>	<b>100,00</b>

Sumber/Source: Kantor Kecamatan Sesean Suloara, 2023/Sesean Suloara District Office, 2023

**Tabel**  
**Table** 1.2

**Jarak ke Ibukota Kecamatan dan Ibukota Kabupaten/Kota Menurut Desa/Kelurahan di Kecamatan Sesean Suloara (km), 2023**  
*Distance to the District Capital and Regency/Municipal Capital by Villages/Kelurahan in Sesean Suloara District (km), 2023*

<b>Desa/Kelurahan</b> <i>Village/Kelurahan</i>	<b>Jarak ke Ibukota Kecamatan</b> <i>Distance to District Capital</i>	<b>Jarak ke Ibukota Kabupaten/ Kota</b> <i>Distance to Regency/Municipal Capital</i>
(1)	(2)	(3)
Lembang Tonga Riu	3	13
Lembang Landorundun	5	15
Lembang Suloara	1	16
Lembang Sesean Matallo	3	17
Lembang Lempo	4	18

Sumber/Source: Kantor Kecamatan Sesean Suloara, 2023/Sesean Suloara District Office, 2023

# Pemerintahan

*Government*

<https://torutkab.bps.go.id>





<https://torutkab.bps.go.id>



**PENJELASAN TEKNIS**

Kecamatan Sesean Suloara terdiri dari 5 (lima) lembang / desa antara lain,

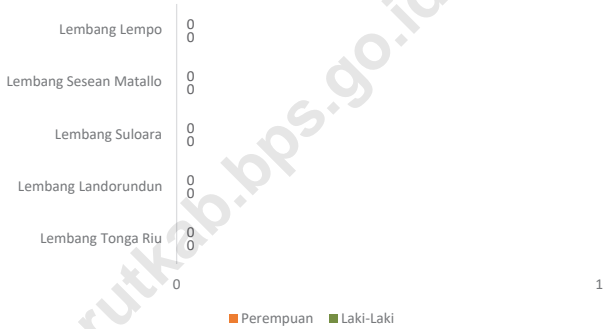
1. Lembang Tonga Riu
2. Lembang Landorundun
3. Lembang Suloara
4. Lembang Sesean Matallo
5. Lembang Lempo

**TECHNICAL NOTES**

*Sesean Suloara District is divided into 5 (five) village namely,*

1. *Tonga Riu*
2. *Landorundun*
3. *Suloara*
4. *Sesean Matallo*
5. *Lempo*

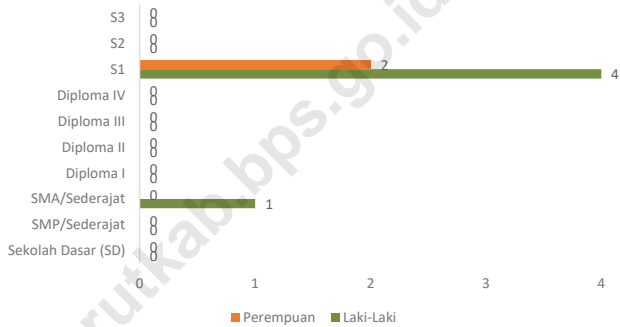
<https://torutkab.bps.go.id>



Sumber/Source : Kantor Kecamatan Sesean Suloara, 2023/Sesean Suloara District Office, 2023

**Gambar** 2.1  
**Figures**

**Jumlah Pegawai Negeri Sipil Menurut Pemerintah Daerah dan Jenis Kelamin, 2023**  
**Number of Civil Servants by Local Government and Sex, 2023**



Sumber/Source : Kantor Kecamatan Sesean Suloara, 2023/Sesean Suloara District Office, 2023

**Gambar** 2.2  
**Figures**

**Jumlah Pegawai Negeri Sipil Pemerintah Daerah Kecamatan Sesean Suloara Menurut Tingkat Pendidikan dan Jenis Kelamin, 2023**  
**Number of Civil Servants of Sesean Suloara District Government by Educational Level and Sex, 2023**

## 2.1 WILAYAH ADMINISTRATIF ADMINISTRATIVE AREA

**Tabel 2.1.1** Jumlah Rukun Warga (RW) dan Rukun Tetangga (RT) Menurut Desa/Kelurahan di Kecamatan Sesean Suloara, 2023  
*Number of Rukun Warga and Rukun Tetangga by Villages'/Kelurahan in Sesean Suloara District, 2023*

Desa/Kelurahan <i>Village/Kelurahan</i>	Rukun Warga (RW)	Rukun Tetangga (RT)
(1)	(2)	(3)
Lembang Tonga Riu	–	–
Lembang Landorundun	–	–
Lembang Suloara	–	–
Lembang Sesean Matallo	–	–
Lembang Lempo	–	–
<b>Sesean Suloara</b>	–	–

Sumber/Source: Kantor Kecamatan Sesean Suloara, 2023/*Sesean Suloara District Office, 2023*

## 2.2 SUMBER DAYA MANUSIA HUMAN RESOURCES

**Tabel 2.2.1** Jumlah Pegawai Negeri Sipil Menurut Pemerintah Daerah dan Jenis Kelamin di Kecamatan Sesean Suloara, 2023  
**Table** Number of Civil Servants by Local Government and Sex in Sesean Suloara District, 2023

Pemerintah Daerah <i>Local Government</i>	Laki-Laki <i>Male</i>	Perempuan <i>Female</i>	Jumlah <i>Total</i>
(1)	(2)	(3)	(4)
Pemerintah Daerah Kecamatan Sesean Suloara <i>Sesean Suloara District Government</i>	5	2	7
Pemerintah Daerah Lembang Tonga Riu <i>Lembang Tonga Riu Government</i>	–	–	–
Pemerintah Daerah Lembang Landorundun <i>Lembang Landorundun Government</i>	–	–	–
Pemerintah Daerah Lembang Suloara <i>Lembang Suloara Government</i>	–	–	–
Pemerintah Daerah Lembang Sesean Matallo <i>Lembang Sesean Matallo Government</i>	–	–	–
Pemerintah Daerah Lembang Lempo <i>Lembang Lempo Government</i>	–	–	–

Sumber/Source: Kantor Kecamatan Sesean Suloara, 2023/Sesean Suloara District Office, 2023

**Tabel** 2.2.2  
**Table**

**Jumlah Pegawai Negeri Sipil Pemerintah Daerah  
Kecamatan Sesean Suloara Menurut Tingkat Pendidikan  
dan Jenis Kelamin, 2023**  
**Number of Civil Servants of Sesean Suloara District  
Government by Educational Level and Sex, 2023**

Tingkat Pendidikan <i>Educational Level</i>	Laki-Laki <i>Male</i>	Perempuan <i>Female</i>	Jumlah <i>Total</i>
(1)	(2)	(3)	(4)
Sekolah Dasar (SD) <i>Primary School</i>	–	–	–
SMP/Sederajat <i>Junior High School</i>	–	–	–
SMA/Sederajat <i>Senior High School</i>	1	–	1
Diploma I/Akta I <i>Diploma I/Akta I</i>	–	–	–
Diploma II/Akta II <i>Diploma II/Akta II</i>	–	–	–
Diploma III/Akta III <i>Diploma III/Akta III</i>	–	–	–
Diploma IV/Akta IV <i>Diploma IV/Akta IV</i>	–	–	–
S1/Sarjana <i>Under Graduate/Bachelor</i>	4	2	6
S2/Pasca Sarjana <i>Graduate</i>	–	–	–
S3/Doktor/Ph.D <i>Post Graduate</i>	–	–	–
<b>Jumlah/Total</b>	<b>5</b>	<b>2</b>	<b>7</b>

Sumber/Source: Kantor Kecamatan Sesean Suloara, 2023/Sesean Suloara District Office, 2023

# Penduduk

*Population*

<https://torutkab.bps.go.id>



3

<https://torutkab.bps.go.id>



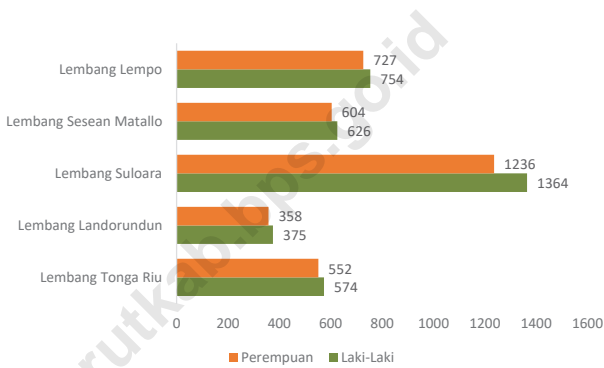
## PENJELASAN TEKNIS

1. **Salah satu sumber data** kependudukan adalah sensus penduduk yang dilaksanakan setiap sepuluh tahun sekali. Sensus penduduk telah dilaksanakan sebanyak 7 (tujuh) kali sejak Indonesia merdeka, yaitu tahun 1961, 1971, 1980, 1990, 2000, 2010, dan 2020.
2. **Penduduk Indonesia** adalah semua orang yang berdomisili di wilayah teritorial Indonesia, mencakup Warga Negara Indonesia (WNI) dan Warga Negara Asing (WNA) yang telah menetap selama satu tahun atau lebih atau berencana menetap di wilayah Indonesia selama minimal satu tahun. Pada sensus sebelumnya referensi waktu dalam konsep kependudukan adalah enam bulan. Perubahan ini didasari oleh UU No. 24 Tahun 2006 tentang Administrasi Kependudukan pada Pasal 15.
3. **Laju pertumbuhan penduduk per tahun** adalah angka yang menunjukkan rata-rata tingkat penambahan penduduk per tahun dalam jangka waktu tertentu. Angka ini dinyatakan sebagai persentase dari penduduk dasar. Metode penghitungan laju pertumbuhan penduduk yang digunakan oleh BPS adalah metode geometrik.

## TECHNICAL NOTES

1. **One of the sources** of demographic data is the population census, which has been conducted every ten years. Population Census has been conducted 7 (seven) times since Indonesia's independence: 1961, 1971, 1980, 1990, 2000, 2010, and 2020.
2. **The population of Indonesia** is all people who live in Indonesia's territory, including Indonesian citizens and foreign citizens who have lived for one year or more or plan to stay in Indonesia's territory for at least one year. In the previous census, the time reference in the population concept was six months. This amendment proceeded from Law No. 24 of 2013 concerning Amendments to Law No. 23 of 2006 concerning Population Administration in Article 15.
3. **Annual population growth rate** is a number that shows the average rate of population growth per year in a certain period. This rate is a percentage of the main population. The method used by Statistics Indonesia is the geometric method.

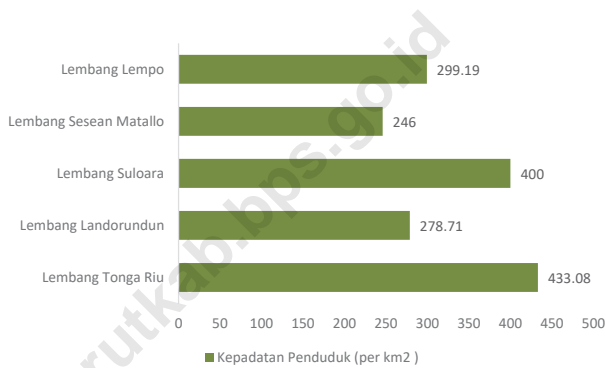
4. **Kepadatan penduduk** adalah ukuran persebaran penduduk yang menunjukkan jumlah penduduk untuk setiap kilometer persegi luas wilayah.
5. **Rasio jenis kelamin** adalah perbandingan antara jumlah penduduk laki-laki dan jumlah penduduk perempuan pada suatu daerah dan waktu tertentu, yang biasanya dinyatakan dalam banyaknya penduduk laki-laki per 100 perempuan.
4. **Population density** is a measure of the distribution of a population that shows the total population for each square kilometer of area.
5. **Sex ratio** is the ratio between the total male and female population in a specific area and time, which usually declare the number of male residents per 100 females.



Sumber/Source : Dinas Kependudukan dan Catatan Sipil Kabupaten Toraja Utara, 2023/Office of Population and Civil Registration Toraja Utara Regency, 2023

**Gambar** 3.1  
**Figures**

**Penduduk Menurut Desa/Kelurahan di Kecamatan Sesean Suloara, 2023**  
**Population by Villages/Kelurahan in Sesean Suloara District, 2023**



Sumber/Source : Dinas Kependudukan dan Catatan Sipil Kabupaten Toraja Utara, 2023/Office of Population and Civil Registration Toraja Utara Regency, 2023

**Gambar 3.2**  
**Figures**

**Kepadatan Penduduk Menurut Desa/Kelurahan di Kecamatan Sesean Suloara, 2023**  
**Population Density by Villages/Kelurahan in Sesean Suloara District, 2023**

**Tabel**  
**Table** 3.1

**Penduduk, Distribusi Persentase Penduduk, Kepadatan Penduduk, Rasio Jenis Kelamin Penduduk Menurut Desa/ Kelurahan di Kecamatan Sesean Suloara, 2023**  
*Population, Percentage Distribution of Population, Population Density, and Population Sex Ratio by Villages/ Kelurahan in Sesean Suloara District, 2023*

Desa/Kelurahan <i>Village/Kelurahan</i>	Penduduk/Population		
	Laki-Laki/Male	Perempuan/Female	Jumlah/Total
(1)	(2)	(3)	(4)
Lembang Tonga Riu	574	552	1.126
Lembang Landorundun	375	358	733
Lembang Suloara	1.364	1.236	2.600
Lembang Sesean Matallo	626	604	1.230
Lembang Lempo	754	727	1.481
<b>Sesean Suloara</b>	<b>3.693</b>	<b>3.477</b>	<b>7.170</b>

Lanjutan Tabel/*Continued Table 3.1*

<b>Desa/Kelurahan Village/Kelurahan</b>	<b>Persentase Penduduk Percentage of Total Population</b>	<b>Kepadatan Penduduk (per km<sup>2</sup>) Population Density per sq.km</b>	<b>Rasio Jenis Kelamin Penduduk Population Sex Ratio</b>
(1)	(5)	(6)	(7)
Lembang Tonga Riu	15,70	433,08	103,99
Lembang Landorundun	10,22	278,71	104,75
Lembang Suloara	36,26	400,00	110,36
Lembang Sesean Matallo	17,15	246,00	103,64
Lembang Lempo	20,66	299,19	103,71
<b>Sesean Suloara</b>	<b>100,00</b>	<b>330,72</b>	<b>106,21</b>

Sumber/*Source*: Dinas Kependudukan dan Catatan Sipil Kabupaten Toraja Utara, 2023/*Office of Population and Civil Registration Toraja Utara Regency, 2023*

**Tabel** 3.2  
**Table**

**Jumlah Penduduk Menurut Kelompok Umur dan Jenis Kelamin di Kecamatan Sesean Suloara, 2023**  
**Population by Age Groups and Sex in Sesean Suloara District, 2023**

Kelompok Umur Age Groups	Jenis Kelamin/Sex		
	Laki-Laki Male	Perempuan Female	Jumlah Total
(1)	(2)	(3)	(4)
0-4	291	261	552
5-9	354	315	669
10-14	445	376	821
15-19	387	363	750
20-24	374	354	728
25-29	296	248	544
30-34	228	179	407
35-39	207	229	436
40-44	210	211	421
45-49	219	183	402
50-54	171	159	330
55-59	104	116	220
60-64	104	123	227
65-69	85	97	182
70-74	61	84	145
75+	157	179	336
<b>Sesean Suloara</b>	<b>3.693</b>	<b>3.477</b>	<b>7.170</b>

Sumber/Source: Dinas Kependudukan dan Catatan Sipil Kabupaten Toraja Utara, 2023/Office of Population and Civil Registration Toraja Utara Regency, 2023





# Sosial dan Kesejahteraan Rakyat

*Social and Welfare*

<https://torutkab.bps.go.id>



<https://torutkab.bps.go.id>



## PENJELASAN TEKNIS

1. **BPS - Penduduk** Indonesia adalah semua orang yang berdomisili di wilayah teritorial Indonesia selama 12 bulan atau lebih dan atau mereka yang berdomisili kurang dari 12 bulan tetapi bertujuan menetap.
2. **Disdukcapil - Penduduk** adalah setiap orang baik Warga Negara Indonesia maupun Warga Negara Asing yang bertempat tinggal di wilayah di Negara RI dan telah memenuhi ketentuan Peraturan Perundang-undangan yang berlaku.
3. **Kepadatan penduduk** adalah rasio jumlah penduduk per kilometer persegi.
4. **Rasio jenis kelamin** adalah perbandingan antara penduduk laki-laki dan penduduk perempuan pada suatu wilayah dan waktu tertentu. Biasanya dinyatakan dengan jumlah penduduk laki-laki untuk 100 penduduk perempuan.
5. **Jalur Pendidikan** di Indonesia terdiri atas 1) pendidikan formal, 2) pendidikan nonformal, 3) pendidikan informal yang ketiganya dapat saling melengkapi dan memperkaya (Undang-Undang No. 20 Tahun 2014 tentang Sistem Pendidikan Nasional).

## TECHNICAL NOTES

1. **BPS - The population** of Indonesia is all residents of the entire territory of Indonesia who have stayed for twelve months or longer and those who intended to settle for more than twelve months even though their length of stay is less than twelve months.
2. **Disdukcapil - Population** is every person, whether Indonesian Citizens or Foreign Citizens, who resides in the territory of the Republic of Indonesia and has complied with the provisions of the applicable Laws and Regulations.
3. **Population density** is the ratio of population per square kilometer.
4. **Sex ratio** is the ratio of the male population to the female population in a given area and time, usually expressed as the number of males for every 100 females.
5. **The Education System** in Indonesia consists of 1) formal education, 2) non-formal education, and 3) informal education which all three can be complementary and enriching (Law No. 20 Year 2014 about The National Education System).

- 6. Pendidikan Formal** terdiri atas pendidikan dasar, pendidikan menengah, dan pendidikan tinggi. Jenis pendidikan yang diajarkan mencakup pendidikan umum, kejuruan, akademik, profesi, vokasi, keagamaan, dan khusus.
- 6. The Formal Education Level** consists of primary education, secondary education, and higher education. The types of education taught consists of general education, vocational, academic, professional, religious, and specific education.
- a. Primary Education consists of Elementary School and Islamic Elementary School or other equivalent forms and Junior High School and MTs, or other equivalent forms.
- b. Secondary Education consists of the senior high school, MA, Vocational School, and Vocational Madrasah Aliyah, or other equivalent forms.
- c. High Education consists of educational level after secondary education that consisting of diplomas, bachelor, master, specialist, and doctoral degrees held by the college that can be academies, polytechnics, high schools, institutes, or universities.
- 7. Rumah Sakit** adalah tempat pemeriksaan dan perawatan kesehatan, biasanya berada di bawah pengawasan dokter/tenaga medis, yang melayani penderita yang sakit untuk berobat rawat jalan atau rawat inap.
- 7. Hospital** is a place for health checks, usually controlled/supervised by doctors/medical personnel to serve ill patients to get outpatient or inpatient treatment services.
- 8. Rumah Sakit Bersalin** adalah rumah sakit khusus untuk persalinan, dilengkapi pelayanan
- 8. Maternity Hospital** is a specialized hospital for childbirth that has specialist inspection service

spesialis pemeriksaan kehamilan, persalinan, serta rawat inap dan rawat jalan ibu dan anak yang berada di bawah pengawasan dokter spesialis kandungan.

**9. Rumah Bersalin** adalah sarana pelayanan kesehatan dengan izin sebagai rumah bersalin, dilengkapi pelayanan pemeriksaan kehamilan, persalinan serta pemeriksaan ibu dan anak yang berada di bawah pengawasan bidan senior.

**10. Poliklinik** adalah sarana kesehatan untuk pelayanan berobat jalan, biasanya berada di bawah pengawasan dokter / tenaga medis.

**11. Puskesmas (Pusat Kesehatan Masyarakat)** adalah unit pelaksana teknis dinas kesehatan Kecamatan yang mempunyai fungsi utama sebagai penyelenggara pelayanan kesehatan tingkat pertama. Wilayah kerja puskesmas maksimal adalah satu kecamatan dan untuk dapat menjangkau wilayah kerjanya, puskesmas mempunyai jaringan pelayanan yang meliputi unit Puskesmas Pembantu (Pustu), unit Puskesmas Keliling (Puskel), dan unit bidan desa/komunitas (Peraturan Menteri Kesehatan RI No. 75 Tahun 2015 Tentang Pusat Kesehatan Masyarakat).

*for pregnancy, childbirths, hospitalization, and outpatient for mothers and children under the supervision of an obstetrician.*

**9. Maternity Home** is health care facility with a license as a maternity housing program, equipped with prenatal care, childbirth and examination of mothers and children under the supervision of a senior midwife.

**10. Polyclinic** is a health facility for outpatient services, usually under the control of doctors/medical personnel.

**11. Public Health Center** is technical implementation unit of the Regency Health Department that have the main functions as a first-level health service provider. The working area standard of public health centers is one district able to reach their working areas that have a service network that covers subsidiaries of public health centers, mobile public health center units, and midwife units (Regulation of the Minister of Health of Indonesia Number 75 Year 2015 about Public Health Center).

- 12. Puskesmas Pembantu (Pustu)** sebagai sarana kesehatan / bangunan yang dipakai sebagai pusat kesehatan masyarakat untuk wilayah yang lebih kecil, misal di desa/kelurahan.
- 12. *Subsidiary Public Health Center*** as a health facility/building used as a community health center for a smaller area, such as a village/kelurahan.
- 13. Poliklinik** adalah sarana kesehatan/bangunan yang dipakai untuk pelayanan berobat jalan. Biasanya dikelola oleh swasta atau organisasi keagamaan tertentu.
- 13. *Polyclinic*** is a health facility/building used for outpatient services and usually managed by private or particular religion organization.
- 14. Balai pengobatan** adalah tempat pemeriksaan kesehatan di bawah pengawasan mantri kesehatan.
- 14. *Treatment Center*** is a health check-up place under the supervision of healthcare workers (paramedics).
- 15. Apotek** adalah suatu tempat tertentu yang digunakan untuk melakukan pekerjaan kefarmasian, dan penyaluran / penjualan obat atau bahan farmasi dan perbekalan kesehatan lainnya kepada masyarakat yang dikelola oleh tenaga apoteker (Peraturan Menteri Kesehatan RI No. 1332 Tahun 2002 Tentang Perubahan Atas Peraturan Menteri Kesehatan RI No. 922/MENKES/PER/X/1993 Tentang Ketentuan dan Tata Cara Pemberian Izin Apotek).
- 15. *Pharmacy*** is a specific place used for pharmaceutical jobs and distribution/sale of drugs/ pharmaceuticals and other medical supplies to people that are administered by trained pharmacist (Regulation of the Minister of Health of Indonesia Number 1332 Year 2002 about the Changes of Regulation of the Minister of Health of Indonesia Number 922/MENKES/PER/X/1993 about Provision and Procedures for Administration of Licensed Pharmacies).
- 16. Pos Kesehatan Desa (Poskesdes)** adalah sarana kesehatan / bangunan yang dibentuk di desa/kelurahan dalam rangka mendekatkan / menyediakan pelayanan kesehatan dasar bagi masyarakat desa/ kelurahan.
- 16. *Village Health Post (Poskesdes)*** is a community-based health facility established in the village to provide essential health services for rural communities.

- 17. Pondok Bersalin Desa (Polindes)** adalah bangunan yang dibangun dengan sumbangan dana pemerintah dan partisipasi masyarakat desa untuk tempat pertolongan persalinan dan pemondokan ibu bersalin, sekaligus tempat tinggal bidan di desa.
- 17. Village Maternity Post** is buildings built with donations from government and village community participation funds for maternity assistance and lodging for maternity mothers, as well as a place for the midwives to live in the village.
- 18. Posyandu** adalah salah satu wadah peran serta masyarakat yang dikelola dan diselenggarakan dari, oleh, untuk, dan bersama masyarakat guna memperoleh pelayanan kesehatan dasar dan memantau pertumbuhan balita dalam rangka meningkatkan kualitas sumber daya manusia secara dini. Kegiatan tersebut meliputi pelayanan imunisasi, pendidikan gizi masyarakat serta pelayanan kesehatan ibu dan anak.
- 18. Integrated Health Service** is a facility for the community participation that is managed and organized from, by, for, and with the community to obtain essential health services and monitor the growth of infants to improve the quality of human resources at an early stage. Those activities are immunization services, community nutrition education, and health services for mother and child.
- 19. Tenaga Kesehatan** adalah setiap orang yang mengabdikan diri dalam bidang kesehatan serta memiliki pengetahuan dan/atau keterampilan melalui pendidikan di bidang kesehatan yang untuk jenis tertentu memerlukan kewenangan untuk melakukan upaya kesehatan (Peraturan Menteri Kesehatan Nomor 36 Tahun 2014 tentang Tenaga Kesehatan).
- 19. Health Worker** is every person who is devoted to health care and has knowledge or skills through education in the field of health which certain types of skills in this service require the authority or license to provide health treatment (the Minister of Health Regulation Number 36 of 2014 on Health Workers).

- 20. Keluarga Pengguna Listrik PLN (Perusahaan Listrik Negara)** adalah keluarga pengguna / pelanggan listrik yang disalurkan oleh PLN dengan atau tanpa meteran resmi dari PLN.
- 20. Family of PLN (State Electricity Company) The Electric Consumer** is the user family/customer of electricity supplied by the State Electricity Company with or without an official meter.
- 21. Keluarga pengguna listrik non-PLN** adalah keluarga pengguna / pelanggan listrik selain PLM, misalnya diesel / generator, listrik diusahakan oleh pemerintah daerah, swasta, atau listrik swadaya masyarakat.
- 21. Family of Electric Consumer of NonState Electricity Company (Non-PLN)** is the user family/customer of electricity supplied besides by a National Electricity Company, such as diesel/generator, power cultivated by the local government, private, and electricity based on community.
- 22. Keluarga Bukan Pengguna Listrik** adalah keluarga yang tidak menggunakan listrik sebagai sumber energi untuk penerangan rumah. Balai pengobatan adalah tempat pemeriksaan kesehatan di bawah pengawasan mantri kesehatan.
- 22. Non-Electricity Consuming Family** is a family that does not use electricity for home lighting.
- 23. Jalan Utama Desa** adalah jalan yang dianggap oleh sebagian besar penduduk desa/kelurahan setempat sebagai jalan yang paling penting atau paling sering digunakan untuk arus transportasi dari/ menuju kantor camat terdekat.
- 23. Village Main Street** is the street that is considered by the locals as the most important and frequently used transportation infrastructure from and to the nearest district office.
- 24. Sumber Penerangan Jalan Utama** adalah jenis penerangan dan sumber pembiayaan penerangan yang ada di jalan utama desa. Dikelompokkan
- 24. The Source of Main Street Illumination** is the type of lighting and sources of financing for the existing lighting in the village's main street. It is classified into state



menjadi listrik diusahakan oleh pemerintah, listrik nonpemerintah, dan non-listrik.

*electricity, nonstate electricity, and non-electric.*

**25. Bahan Bakar** adalah jenis bahan yang digunakan untuk memasuk oleh mayoritas keluarga di desa/ kelurahan.

**25. Fuel** is the type of material used for cooking by the largest of families in village/ sub-district.

**26. Gizi Buruk** adalah suatu keadaan kekurangan konsumsi zat gizi yang disebabkan oleh rendahnya konsumsi energi protein dalam makanan sehari-hari, yang ditandai dengan berat dan tinggi badan tidak sesuai umur (di bawah rata-rata) dan harus ditetapkan oleh tenaga medis. Busung lapar termasuk salah satu bentuk gizi buruk. Secara klinis, status gizi buruk terdapat tiga tipe, yaitu marasmus, kwashiorkor, dan marasmus-kwashiorkor.

**26. Malnutrition** is a condition from nutritional deficiency caused by the low energy consumption of daily protein, characterized by the weight and height is determined by medical personnel. Honger oedema is a form of malnutrition. Clinically, there are three types of malnutrition status: marasmus, kwashiorkor, and marasmus-kwashiorkor.

**27. Bencana Alam** adalah peristiwa atau serangkaian peristiwa bencana yang terjadi dalam kurun waktu 2 tahun terakhir dan dirinci setiap tahun, yaitu 2019 dan 2021. Dalam suatu kejadian bencana alam dapat menimbulkan beberapa peristiwa alam lainnya seperti gempa bumi, tsunami, gunung meletus, banjir, kekeringan, angin topan, dan tanah longsor sehingga mengakibatkan kerugian materi maupun non-materi.

**27. Natural Disaster** is an event or series of events of disasters over the last two years (2019 dan 2021) that threaten and disrupt the lives and livelihoods caused by natural factors such as earthquakes, tsunamis, volcanic eruptions, floods, flash floods, drought, typhoon/cyclone, and landslide so it can lead to result in loss of material and non-material.

- 28. Sistem Peringatan Dini Bencana Alam** adalah serangkaian kegiatan pemberian peringatan sesegera mungkin kepada masyarakat tentang kemungkinan terjadinya bencana alam pada suatu tempat oleh lembaga yang berwenang. Sistem peringatan dini bencana alam yang dimaksud, misalnya peringatan dini terhadap warga mengenai status ketinggian pintu air, status gunung, dsb. yang disampaikan melalui kentongan, pemberitahuan dengan *loud speaker*, dan lainnya.
- 28. *Natural Disaster Early Warning System*** is a series of activities warnings about the possibility of a natural disaster to local community by regulatory authorities. The natural disaster early warning system referred to here is an early warning to residents regarding the rate of sluice height, mountain status, and others reported through kentongan, a notification with a *loudspeaker*, and many more.
- 29. Pembuatan, perawatan, atau normalisasi:** sungai, kanal, tanggul, dll. Kegiatan tersebut dapat menjadi salah satu contoh yang dapat dilakukan sebagai upaya pencegahan bencana. Menurut Peraturan Pemerintah Nomor 21 Tahun 2008 Tentang Penyelenggaraan Penanggulangan Bencana, pencegahan dilakukan dengan cara mengurangi ancaman bencana dan kerentanan pihak yang terancam bencana.
- 29. *Engineering, maintenance or normalization*** of rivers, canals, and dikes are examples of a disaster prevention effort. According to Government Regulation Number 21 of 2008 concerning the Implementation of Disaster Management, prevention is carried out by reducing the threat of disasters and the vulnerability of those threatened by disaster.
- 30. Sistem Peringatan Dini Tsunami** adalah fasilitas pendeteksian kejadian bencana alam tsunami untuk memberikan peringatan dini sebelum bencana alam tsunami datang/menimpa desa/kelurahan. Sistem ini menggunakan peralatan teknologi tinggi sebagai alat
- 30. *Tsunami Early Warning System*** is a facility for early detection of tsunami occurrence to provide early warning for the population before the tsunami hits the village/District. This system uses high-technology equipment to monitor when and where the tsunami will occur. The coverage this system is not only in

atau sarana untuk memonitor kapan dan di mana bencana alam tsunami itu akan terjadi. Cakupan wilayah sistem peringatan dini tsunami meliputi semua desa kelurahan yang dapat dijangkau oleh sistem tersebut dan bukan hanya desa/kelurahan dimana lokasi alat tersebut berada.

*the villages/ Districts where the location is but also in all villages/ District that it reached.*

**31. Perlengkapan Keselamatan** adalah perlengkapan yang diupayakan/disediakan oleh aparat setempat maupun warga desa untukantisipasi maupun evakuasi korban saat terjadi bencana alam, seperti perahu karet, tenda, persediaan masker, dan sebagainya.

**31. Safety Equipment** is equipment sought/provided by local apparatus or village community in preparation for natural disasters, such as rubber boats, tents, masks stock, and many more.

**32. Rambu-rambu dan Jalur Evakuasi** adalah rambu-rambu/ tanda dan jalur atau rute khusus yang digunakan untuk evakuasi pada saat terjadi bencana alam. Rambu-rambu dan jalur atau rute ini bisa tersedia di desa/kelurahan dalam bentuk apapun, misal peta, petunjuk evakuasi, dan lokasi aman untuk berkumpul (*muster point*). Hal yang terpenting adalah jika sewaktu-waktu terjadi bencana alam, warga desa/kelurahan tahu jalur atau rute evakuasi yang harus dilewati.

**32. Evacuation Route** is a path or a distinctive route that used for evacuation when a natural disaster occurs. These routes could be available for the village in various form, such as maps, evacuation instructions, and muster points. The most important thing is that in case of a natural disaster, the villagers have clear route they can take for evacuation.

#### 4.1 PENDIDIKAN EDUCATION

**Tabel 4.1.1** Banyaknya Desa<sup>1</sup>/Kelurahan yang Memiliki Fasilitas Sekolah Menurut Tingkat Pendidikan di Kecamatan Sesean Suloara, 2021–2023  
*Number of Villages<sup>1</sup>/Kelurahan Having Educational Facilities by Educational Level in Sesean Suloara District, 2021–2023*

Tingkat Pendidikan Educational Level	2021 <sup>2</sup>	2022	2023
(1)	(2)	(3)	(4)
Sekolah Dasar (SD) <i>Primary School</i>	5	....	....
Madrasah Ibtidaiyah (MI) <i>Madrasah Ibtidaiyah</i>	–	....	....
Sekolah Menengah Pertama (SMP) <i>Junior High School</i>	3	....	....
Madrasah Tsanawiyah (MTs) <i>Madrasah Tsanawiyah (MTs)</i>	–	....	....
Sekolah Menengah Atas (SMA) <i>Senior High School</i>	–	....	....
Sekolah Menengah Kejuruan (SMK) <i>Vocational High School</i>	–	....	....
Madrasah Aliyah (MA) <i>Madrasah Aliyah</i>	–	....	....
Akademi/Perguruan Tinggi <i>Academy/University</i>	–	....	....

Catatan/Note: <sup>1</sup>Desa pada tabel ini termasuk Unit Permukiman Transmigrasi (UPT) yang masih dibina oleh kementerian terkait/  
*Villages in this table include Transmigration Settlement Unit which is still fostered by the relevant ministries.*

Sumber/Source: <sup>2</sup>Badan Pusat Statistik, Pendataan Potensi Desa (Podes)/BPS–Statistics Indonesia, *Village Potential Data Collecting*

**Tabel** 4.1.2  
**Table**

**Jumlah Sekolah Menurut Tingkat Pendidikan di  
Kecamatan Sesean Suloara, 2023/2024**  
**Number of Schools by Educational Level in Sesean Suloara  
District, 2023/2024**

<b>Tingkat Pendidikan</b> <b>Educational Level</b>	<b>Negeri/Public</b>	<b>Swasta/Private</b>	<b>Jumlah/Total</b>
(1)	(2)	(3)	(4)
Taman Kanak-Kanak (TK) <sup>1</sup> <i>Kindergarten</i> <sup>1</sup>	9	8	17
Raudatul Athfal (RA) <sup>2</sup> <i>Raudatul Athfal (RA)</i> <sup>2</sup>	–	–	–
Sekolah Dasar (SD) <sup>4</sup> <i>Elementary Schools</i> <sup>4</sup>	6	–	6
Madrasah Ibtidaiyah (MI) <sup>2</sup> <i>Madrasah Ibtidaiyah (MI)</i> <sup>2</sup>	–	–	–
Sekolah Menengah Pertama (SMP) <sup>4</sup> <i>Junior High Schools</i> <sup>4</sup>	3	–	3
Madrasah Tsanawiyah (MTs) <sup>2</sup> <i>Madrasah Tsanawiyah (MTs)</i> <sup>2</sup>	–	–	–
Sekolah Menengah Atas (SMA) <sup>4</sup> <i>Senior High Schools</i> <sup>4</sup>	–	–	–
Sekolah Menengah Kejuruan (SMK) <sup>4</sup> <i>Vocational High Schools</i> <sup>4</sup>	–	–	–
Madrasah Aliyah (MA) <sup>2</sup> <i>Madrasah Aliyah (MA)</i> <sup>2</sup>	–	–	–

Catatan/Note: <sup>3</sup> Seluruh Raudatul Athfal (RA) berstatus swasta/All Raudatul Athfal (RA) are private

Sumber/Source: <sup>1</sup> Kementerian Pendidikan, Kebudayaan, Riset, dan Teknologi; <https://dapo.kemdikbud.go.id/sp>; data semester genap per tanggal 3 September 2024 /Ministry of Education, Culture, Research, and Technology; <https://dapo.kemdikbud.go.id/sp>; even semester data as of 3 September 2024

<sup>2</sup> Kementerian Agama, EMIS, data semester genap laporan sampai dengan 30 Juni 2024/Ministry of Religious Affairs, EMIS, odd semester report data up to 30 June 2024

<sup>4</sup> Kementerian Pendidikan, Kebudayaan, Riset, dan Teknologi; Sistem Data Pokok Pendidikan; data semester ganjil laporan sampai dengan 30 November 2023/Ministry of Education, Culture, Research, and Technology; Basic Education Data System; odd semester report data up to 30 November 2023

**Tabel 4.1.3** Jumlah Guru Menurut Tingkat Pendidikan di Kecamatan SeSean Suloara, 2023/2024  
**Table** Number of Teachers by Educational Level in SeSean Suloara District, 2023/2024

Tingkat Pendidikan Educational Level	Negeri/Public	Swasta/Private	Jumlah/Total
(1)	(2)	(3)	(4)
Taman Kanak-Kanak (TK) <sup>1</sup> Kindergarten <sup>1</sup>	–	7	7
Raudatul Athfal (RA) <sup>2</sup> Raudatul Athfal (RA) <sup>2</sup>	–	–	–
Sekolah Dasar (SD) <sup>4,5</sup> Elementary Schools <sup>4,5</sup>	63	–	63
Madrasah Ibtidaiyah (MI) <sup>2</sup> Madrasah Ibtidaiyah (MI) <sup>2</sup>	–	–	–
Sekolah Menengah Pertama (SMP) <sup>4,5</sup> Junior High Schools <sup>4,5</sup>	50	–	50
Madrasah Tsanawiyah (MTs) <sup>2</sup> Madrasah Tsanawiyah (MTs) <sup>2</sup>	–	–	–
Sekolah Menengah Atas (SMA) <sup>4,5</sup> Senior High Schools <sup>4,5</sup>	–	–	–
Sekolah Menengah Kejuruan (SMK) <sup>4,5</sup> Vocational High Schools <sup>4,5</sup>	–	–	–
Madrasah Aliyah (MA) <sup>2</sup> Madrasah Aliyah (MA) <sup>2</sup>	–	–	–

Catatan/Note: <sup>3</sup>Seluruh Raudatul Athfal (RA) berstatus swasta/All Raudatul Athfal (RA) are private

<sup>5</sup>Jumlah guru termasuk kepala sekolah dan guru/The total of teachers including headmaster and teacher.

Sumber/Source: <sup>1</sup>Kementerian Pendidikan, Kebudayaan, Riset, dan Teknologi; <https://dapo.kemdikbud.go.id/sp>; data semester genap per tanggal 3 September 2024 /Ministry of Education, Culture, Research, and Technology; <https://dapo.kemdikbud.go.id/sp>; even semester data as of 3 September 2024

<sup>2</sup>Kementerian Agama, EMIS, data semester genap laporan sampai dengan 30 Juni 2024/Ministry of Religious Affairs, EMIS, odd semester report data up to 30 June 2024

<sup>4</sup>Kementerian Pendidikan, Kebudayaan, Riset, dan Teknologi; Sistem Data Pokok Pendidikan; data semester ganjil laporan sampai dengan 30 November 2023/Ministry of Education, Culture, Research, and Technology; Basic Education Data System; odd semester report data up to 30 November 2023

**Tabel 4.1.4** Jumlah Murid Menurut Tingkat Pendidikan di Kecamatan Sesean Suloara, 2023/2024  
**Table** *Number of Pupils by Educational Level in Sesean Suloara District, 2023/2024*

Tingkat Pendidikan Educational Level	Negeri/Public	Swasta/Private	Jumlah/Total
(1)	(2)	(3)	(4)
Taman Kanak-Kanak (TK) <sup>1</sup> <i>Kindergarten<sup>1</sup></i>	–	141	141
Raudatul Athfal (RA) <sup>2</sup> <i>Raudatul Athfal (RA)<sup>2</sup></i>	–	–	–
Sekolah Dasar (SD) <sup>4</sup> <i>Elementary Schools<sup>4</sup></i>	855	–	855
Madrasah Ibtidaiyah (MI) <sup>2</sup> <i>Madrasah Ibtidaiyah (MI)<sup>2</sup></i>	–	–	–
Sekolah Menengah Pertama (SMP) <sup>4</sup> <i>Junior High Schools<sup>4</sup></i>	517	–	517
Madrasah Tsanawiyah (MTs) <sup>2</sup> <i>Madrasah Tsanawiyah (MTs)<sup>2</sup></i>	–	–	–
Sekolah Menengah Atas (SMA) <sup>4</sup> <i>Senior High Schools<sup>4</sup></i>	–	–	–
Sekolah Menengah Kejuruan (SMK) <sup>4</sup> <i>Vocational High Schools<sup>4</sup></i>	–	–	–
Madrasah Aliyah (MA) <sup>2</sup> <i>Madrasah Aliyah (MA)<sup>2</sup></i>	–	–	–

Catatan/Note: <sup>3</sup> Seluruh Raudatul Athfal (RA) berstatus swasta/All Raudatul Athfal (RA) are private

Sumber/Source: <sup>1</sup> Kementerian Pendidikan, Kebudayaan, Riset, dan Teknologi; <https://dapo.kemdikbud.go.id/sp>; data semester genap per tanggal 3 September 2024 /Ministry of Education, Culture, Research, and Technology; <https://dapo.kemdikbud.go.id/sp>; even semester data as of 3 September 2024

<sup>2</sup> Kementerian Agama, EMIS, data semester genap laporan sampai dengan 30 Juni 2024/Ministry of Religious Affairs, EMIS, odd semester report data up to 30 June 2024

<sup>4</sup> Kementerian Pendidikan, Kebudayaan, Riset, dan Teknologi; Sistem Data Pokok Pendidikan; data semester ganjil laporan sampai dengan 30 November 2023/Ministry of Education, Culture, Research, and Technology; Basic Education Data System; odd semester report data up to 30 November 2023

## 4.2 KESEHATAN HEALTH

**Tabel 4.2.1 Banyaknya Desa<sup>1</sup>/Kelurahan yang Memiliki Sarana Kesehatan Menurut Jenis Sarana Kesehatan di Kecamatan Sesean Suloara, 2021–2023**  
**Number of Villages<sup>1</sup>/Kelurahan Health Facilities by Type of Health Facilities in Sesean Suloara District, 2021–2023**

Jenis Sarana Kesehatan Type of Health Facilities	2021 <sup>2</sup>	2022	2023
(1)	(2)	(3)	(4)
Rumah Sakit <i>Hospital</i>	–	–	....
Rumah Sakit Bersalin <i>Maternity Hospital</i>	–	–	....
Poliklinik/Balai Pengobatan <i>Polyclinic</i>	–	–	....
Puskesmas Rawat Inap <i>Public Health Center with Inpatient Care</i>	1	1	....
Puskesmas Tanpa Rawat Inap <i>Public Health Center without Inpatient Care</i>	–	–	....
Apotek <i>Pharmacy</i>	–	–	....

Catatan/Note: <sup>1</sup>Desa pada tabel ini termasuk Unit Permukiman Transmigrasi (UPT) yang masih dibina oleh kementerian terkait/  
*Villages in this table include Transmigration Settlement Unit which is still fostered by the relevant ministries.*

Sumber/Source: <sup>2</sup>Badan Pusat Statistik, Pendataan Potensi Desa (Podes)/BPS-Statistics Indonesia, Village Potential Data Collecting

<sup>3</sup>Puskesmas Kecamatan Sesean Suloara, 2023/*Puskesmas in Sesean Suloara District, 2023*



**Tabel** 4.2.2  
**Table**

**Banyaknya Warga Penderita Kekurangan Gizi Menurut Desa/Kelurahan di Kecamatan Sesean Suloara, 2023**  
**Number of People with Malnutrition by Villages/Kelurahan in Sesean Suloara District, 2023**

<b>Desa/Kelurahan</b> <b>Village/Kelurahan</b>	<b>2023</b>
(1)	(2)
Lembang Tonga Riu	90
Lembang Landorundun	61
Lembang Suloara	180
Lembang Sesean Matallo	82
Lembang Lempo	141
<b>Sesean Suloara</b>	<b>554</b>

Sumber/Source: Puskesmas Kecamatan Sesean Suloara, 2023/Puskesmas in Sesean Suloara District, 2023

**Tabel 4.2.3** Jumlah Tenaga Kesehatan Menurut Desa/Kelurahan di Kecamatan Sesean Suloara, 2023  
**Table** *Number of Medical Personnel by Villages/Kelurahan in Sesean Suloara District, 2023*

Desa/Kelurahan <i>Village/Urban Village</i>	Dokter Umum <i>General Practitioners</i>	Dokter Spesialis <i>Specialist</i>	Perawat <i>Nurse</i>	Bidan <i>Midwife</i>
(1)	(2)	(3)	(4)	(5)
Lembang Tonga Riu	–	–	–	–
Lembang Landorundun	–	–	–	–
Lembang Suloara	–	–	–	–
Lembang Sesean Matallo	–	–	–	–
Lembang Lempo	–	–	–	–

Sumber/Source: Puskesmas Kecamatan Sesean Suloara, 2022/Puskesmas in Sesean Suloara District, 2023

**Tabel** 4.2.4  
**Table**

**Jumlah Bayi Lahir Hidup dan Lahir Mati Menurut Jenis Kelamin dan Desa/Kelurahan di Kecamatan Sesean Suloara, 2023**  
**Number of Babies Born Alive and Stillborn by Gender and Villages/Kelurahan in Sesean Suloara District, 2023**

Desa/Kelurahan <i>Village/Urban Village</i>	Lahir Hidup <i>Born Alive</i>			Lahir Mati <i>Stillborn</i>		
	Laki-laki	Perempuan	Jumlah	Laki-laki	Perempuan	Jumlah
(1)	(2)	(3)	(4)	(5)	(6)	(7)
Lembang Tonga Riu	–	–	–	–	–	–
Lembang Landorundun	–	–	–	–	–	–
Lembang Suloara	–	–	–	–	–	–
Lembang Sesean Matallo	–	–	–	–	–	–
Lembang Lempo	–	–	–	–	–	–

Sumber/Source: Puskesmas Kecamatan Sesean Suloara, 2023/Puskesmas in Sesean Suloara District, 2023

**Tabel**  
**Table** 4.2.5

**Jumlah Peserta Imunisasi Menurut Jenis Cakupan Imunisasi dan Desa/Kelurahan di Kecamatan Sesean Suloara, 2023**  
**Number of Immunization Participants by Type of Immunization Coverage and Villages/Kelurahan in Sesean Suloara District, 2023**

Desa/Kelurahan Village/Urban Village	Jenis Cakupan Coverage Type			
	BCG	DPT	Polio4	HBO
(1)	(2)	(3)	(4)	(5)
Lembang Tonga Riu	....	....	....	....
Lembang Landorundun	....	....	....	....
Lembang Suloara	....	....	....	....
Lembang Sesean Matallo	....	....	....	....
Lembang Lempo	....	....	....	....

Lanjutan Tabel/*Continued Table 4.2.5*

Desa/Kelurahan <i>Village/Urban Village</i>	Jenis Cakupan <i>Coverage Type</i>			
	HB	HiB3	Campak/MMR	Imunisasi Dasar Lengkap
(1)	(6)	(7)	(8)	(9)
Lembang Tonga Riu	....	....	....	....
Lembang Landorundun	....	....	....	....
Lembang Suloara	....	....	....	....
Lembang Sesean Matallo	....	....	....	....
Lembang Lempo	....	....	....	....

Sumber/*Source*: Puskesmas Kecamatan Sesean Suloara, 2023/*Puskesmas in Sesean Suloara District, 2023*

**Tabel 4.2.6** Jumlah Akseptor KB Menurut Jenis Alat Kontrasepsi dan Desa/Kelurahan di Kecamatan Sesoan Suloara, 2023  
**Table** *Number of Family Planning Acceptors by Type of Contraceptive Device and Villages/Kelurahan in Sesoan Suloara District, 2023*

Desa/Kelurahan <i>Village/Urban Village</i>	Jenis Alat Kontrasepsi <i>Types of Contraceptives</i>			
	Pil	AKDR	MOP	MOW
(1)	(2)	(3)	(4)	(5)
Lembang Tonga Riu	15	10	–	11
Lembang Landorundun	12	10	–	9
Lembang Suloara	35	21	–	11
Lembang Sesoan Matallo	22	5	–	7
Lembang Lempo	19	12	–	6

Lanjutan Tabel/*Continued Table* 4.2.6

Desa/Kelurahan <i>Village/Urban Village</i>	Jenis Alat Kontrasepsi <i>Types of Contraceptives</i>			Jumlah
	Suntik	Implan	Kondom	
(1)	(6)	(7)	(8)	(9)
Lembang Tonga Riu	69	53	–	–
Lembang Landorundun	37	46	–	–
Lembang Suloara	70	137	–	–
Lembang Sesean Matallo	78	80	–	–
Lembang Lempo	88	66	–	–

Sumber/*Source*: Puskesmas Kecamatan Sesean Suloara, 2023/*Puskesmas in Sesean Suloara District, 2023*

### 4.3 PERUMAHAN DAN LINGKUNGAN HOUSING AND ENVIRONMENT

**Tabel 4.3.1** Banyaknya Desa<sup>1</sup>/Kelurahan Menurut Sumber Air Minum Sebagian Besar Keluarga di Kecamatan Sesean Suloara, 2021–2023  
*Number of Villages<sup>1</sup>/Kelurahan by Drinking Water Source of Majority Family in Sesean Suloara District, 2021–2023*

Sumber Air Minum Source of Drinking Water	2021 <sup>2</sup>	2022	2023
(1)	(2)	(3)	(4)
Air Kemasan Bermerk/Branded Bottled Water	–	....	....
Air Isi Ulang/Refil Water	–	....	....
Leding Dengan Meteran/Metered Piped Water	–	....	....
Leding Tanpa Meteran/Non Metered Piped Water	–	....	....
Sumur Bor atau Pompa/Artesian Well or Pumped Water	–	....	....
Sumur/Well	–	....	....
Mata Air/Spring	5	....	....
Sungai/Danau/Kolam/ Waduk/Situ/ Embung/Bendungan/River/Lake/Pond/ Reservoir/Dam	–	....	....
Air Hujan/Rainwater	–	....	....
Lainnya/Others	–	....	....

Catatan/Note: <sup>1</sup> Desa pada tabel ini termasuk Unit Permukiman Transmigrasi (UPT) yang masih dibina oleh kementerian terkait/  
*Villages in this table include Transmigration Settlement Unit which is still fostered by the relevant ministries.*

Sumber/Source: <sup>2</sup> Badan Pusat Statistik, Pendataan Potensi Desa (Podes)/BPS-Statistics Indonesia, Village Potential Data Collecting



**Tabel** 4.3.2  
**Table**

**Banyaknya Keluarga Menurut Desa/Kelurahan dan Jenis Pengguna Listrik di Kecamatan Sesean Suloara, 2023**  
**Number of Family by Villages/Kelurahan and Type of Electricity Consumer in Sesean Suloara District, 2023**

Desa/Kelurahan <i>Village/Kelurahan</i>	Pengguna Listrik <i>Electricity Consumer</i>			Bukan Pengguna Listrik <i>Not Electricity Consumer</i>
	PLN <i>State Electricity Company</i>	Non-PLN <i>Non-State Electricity Company</i>	Jumlah <i>Total</i>	
(1)	(2)	(3)	(4)	(5)
Lembang Tonga Riu	....	....	7	....
Lembang Landorundun	....	....	–	....
Lembang Suloara	....	....	–	....
Lembang Sesean Matallo	....	....	–	....
Lembang Lempo	....	....	–	....
<b>Sesean Suloara</b>	<b>....</b>	<b>....</b>	<b>7</b>	<b>....</b>

Sumber/Source: PT PLN (Persero) ULP Rantepao, 2023/ *National Electricity Company of Toraja Utara Regency, 2023*

**Tabel 4.3.3** Banyaknya Desa<sup>1</sup>/Kelurahan Menurut Sumber Penerangan Jalan Utama Desa/Kelurahan di Kecamatan Sesean Suloara, 2021–2023  
**Number of Villages<sup>1</sup>/Kelurahan by Source of Villages/Kelurahan's Main Street Illumination in Sesean Suloara District, 2021–2023**

Sumber Penerangan Jalan Utama Source of Main Street Illumination	2021 <sup>2</sup>	2022	2023
(1)	(2)	(3)	(4)
Listrik Pemerintah/ <i>State Electricity</i>	5	....	....
Listrik Non-Pemerintah/ <i>Non-State Electricity</i>	–	....	....
Non Listrik/ <i>Non-Electric</i>	–	....	....

Catatan/Note: <sup>1</sup> Desa pada tabel ini termasuk Unit Permukiman Transmigrasi (UPT) yang masih dibina oleh kementerian terkait/  
*Villages in this table include Transmigration Settlement Unit which is still fostered by the relevant ministries.*

Sumber/Source: <sup>2</sup>Badan Pusat Statistik, Pendataan Potensi Desa (Podes)/BPS-Statistics Indonesia, Village Potential Data Collecting

**Tabel**  
**Table** 4.3.4

**Banyaknya Desa<sup>1</sup>/Kelurahan Menurut Penggunaan Fasilitas Tempat Buang Air Besar Sebagian Besar Keluarga di Kecamatan Sesean Suloara, 2021–2023**  
**Number of Villages<sup>1</sup>/Kelurahan by Toilet Facility Used by Majority Family in Sesean Suloara District, 2021–2023**

Fasilitas Tempat Buang Air Besar <i>Toilet Facility</i>	2021 <sup>2</sup>	2022	2023
(1)	(2)	(3)	(4)
<b>Jamban/Toilet</b>	5	....	....
Sendiri/Private	5	....	....
Bersama/Shared	–	....	....
Umum/Public	–	....	....
<b>Bukan Jamban/Non-Toilet</b>	–	....	....
<b>Jumlah/Total</b>	<b>5</b>	<b>....</b>	<b>....</b>

Catatan/Note: <sup>1</sup>Desa pada tabel ini termasuk Unit Permukiman Transmigrasi (UPT) yang masih dibina oleh kementerian terkait/  
*Villages in this table include Transmigration Settlement Unit which is still fostered by the relevant ministries.*

Sumber/Source: <sup>2</sup>Badan Pusat Statistik, Pendataan Potensi Desa (Podes)/BPS-Statistics Indonesia, *Village Potential Data Collecting*

**Tabel** 4.3.5  
**Table**

**Banyaknya Desa/Kelurahan Menurut Jenis Bahan Bakar untuk Memasak yang Digunakan Sebagian Besar Keluarga di Kecamatan Sesean Suloara, 2023**  
**Number of Villages/Kelurahan by Type of Cooking Fuel Used by Majority Family in Sesean Suloara District, 2023**

<b>Jenis Bahan Bakar untuk Memasak</b> <i>Type of Cooking Fuel</i>	<b>2023</b>
(1)	(2)
Listrik/ <i>Electric</i>	....
Elpiji 5,5 kg/ <i>Blue Gas 5.5 kg-LPG</i>	....
Elpiji 12 kg/ <i>12 kg-LPG</i>	....
Elpiji 3 kg/ <i>3 kg-LPG</i>	....
Gas Kota/ <i>City Gas</i>	....
Biogas/ <i>Biogas</i>	....
Minyak Tanah/ <i>Kerosene</i>	....
Briket/ <i>Briquettes</i>	....
Arang/ <i>Charcoal</i>	....
Kayu Bakar/ <i>Firewood</i>	....
Lainnya/ <i>Others</i>	....
<b>Jumlah/<i>Total</i></b>	<b>....</b>

Catatan/*Note*: ...

Sumber/*Source*: ...

#### 4.4 AGAMA DAN SOSIAL LAINNYA RELIGION AND OTHER SOCIAL AFFAIRS

**Tabel 4.4.1** Jumlah Tempat Peribadatan Menurut Desa/Kelurahan di Kecamatan Sesean Suloara, 2023  
**Table** *Number of Worship Places by Villages/Kelurahan in Sesean Suloara District, 2023*

Desa/Kelurahan <i>Village/Kelurahan</i>	Masjid <i>Mosque</i>	Mushola <i>Pray Room</i>	Gereja Protestan <i>Protestant Church</i>	Gereja Katholik <i>Catholic Church</i>	Pura <i>Temple</i>	Vihara
(1)	(2)	(3)	(4)	(5)	(6)	(7)
Lembang Tonga Riu	....	....	....	....	....	....
Lembang Landorundun	....	....	....	....	....	....
Lembang Suloara	....	....	....	....	....	....
Lembang Sesean Matallo	....	....	....	....	....	....
Lembang Lempo	....	....	....	....	....	....
<b>Sesean Suloara</b>	....	....	....	....	....	....

Catatan/Note: ...

Sumber/Source: ...

**Tabel** 4.4.2  
**Table**

**Banyaknya Kejadian Bencana Alam Menurut Desa/  
Kelurahan dan Jenis Bencana Alam di Kecamatan Sesean  
Suloara, 2023**  
*Number of Natural Disaster Events by Villages/Kelurahan  
and Type of Natural Disaster in Sesean Suloara District,  
2023*

Desa/Kelurahan <i>Village/Kelurahan</i>	Gempa Bumi <i>Earthquake</i>	Tsunami <i>Tsunami</i>	Gunung Meletus <i>Volcanic Eruption</i>	Tanah Longsor <i>Landslide</i>
(1)	(2)	(3)	(4)	(5)
Lembang Tonga Riu	....	....	....	....
Lembang Landorundun	....	....	....	....
Lembang Suloara	....	....	....	....
Lembang Sesean Matallo	....	....	....	....
Lembang Lempo	....	....	....	....
<b>Sesean Suloara</b>	<b>....</b>	<b>....</b>	<b>....</b>	<b>....</b>

Lanjutan Tabel/*Continued Table* 4.4.2

<b>Desa/Kelurahan Village/Kelurahan</b>	<b>Banjir Floods</b>	<b>Banjir Bandang Flash Floods</b>	<b>Kekeringan Drought</b>	<b>Kebakaran Hutan dan Lahan Forest and Land Fires</b>
(1)	(6)	(7)	(8)	(9)
Lembang Tonga Riu	....	....	....	....
Lembang Landorundun	....	....	....	....
Lembang Suloara	....	....	....	....
Lembang Sesean Matallo	....	....	....	....
Lembang Lempo	....	....	....	....
<b>Sesean Suloara</b>	<b>....</b>	<b>....</b>	<b>....</b>	<b>....</b>

Lanjutan Tabel/*Continued Table* 4.4.2

<b>Desa/Kelurahan Village/Kelurahan</b>	<b>Angin Puyuh/ Puting Beliung/ Topan Tornado/Typhoon</b>	<b>Gelombang Pasang Tidal Wave</b>	<b>Abrasi Abrasion</b>
(1)	(10)	(11)	(12)
Lembang Tonga Riu	....	....	....
Lembang Landorundun	....	....	....
Lembang Suloara	....	....	....
Lembang Sesean Matallo	....	....	....
Lembang Lempo	....	....	....
<b>Sesean Suloara</b>	<b>....</b>	<b>....</b>	<b>....</b>

Catatan/Note: ...

Sumber/Source: ...



**Tabel** 4.4.3  
**Table**

**Banyaknya Korban Jiwa Akibat Bencana Alam Menurut Desa/Kelurahan dan Jenis Bencana Alam di Kecamatan Sesean Suloara, 2023**  
*Number of Fatalities Due to Natural Disasters by Villages/ Kelurahan and Type of Natural Disaster in Sesean Suloara District, 2023*

Desa/Kelurahan <i>Village/Kelurahan</i>	Gempa Bumi <i>Earthquake</i>	Tsunami <i>Tsunami</i>	Gunung Meletus <i>Volcanic Eruption</i>	Tanah Longsor <i>Landslide</i>
(1)	(2)	(3)	(4)	(5)
Lembang Tonga Riu	....	....	....	....
Lembang Landorundun	....	....	....	....
Lembang Suloara	....	....	....	....
Lembang Sesean Matallo	....	....	....	....
Lembang Lempo	....	....	....	....
<b>Sesean Suloara</b>	<b>....</b>	<b>....</b>	<b>....</b>	<b>....</b>

Lanjutan Tabel/*Continued Table* 4.4.3

<b>Desa/Kelurahan Village/Kelurahan</b>	<b>Banjir Floods</b>	<b>Banjir Bandang Flash Floods</b>	<b>Kekeringan Drought</b>	<b>Kebakaran Hutan dan Lahan Forest and Land Fires</b>
(1)	(6)	(7)	(8)	(9)
Lembang Tonga Riu	....	....	....	....
Lembang Landorundun	....	....	....	....
Lembang Suloara	....	....	....	....
Lembang Sesean Matallo	....	....	....	....
Lembang Lempo	....	....	....	....
<b>Sesean Suloara</b>	<b>....</b>	<b>....</b>	<b>....</b>	<b>....</b>

Lanjutan Tabel/*Continued Table 4.4.3*

<b>Desa/Kelurahan Village/Kelurahan</b>	<b>Angin Puyuh/ Puting Beliung/ Topan Tornado/Typhoon</b>	<b>Gelombang Pasang Tidal Wave</b>	<b>Abrasi Abrasion</b>
(1)	(10)	(11)	(12)
Lembang Tonga Riu	....	....	....
Lembang Landorundun	....	....	....
Lembang Suloara	....	....	....
Lembang Sesean Matallo	....	....	....
Lembang Lempo	....	....	....
<b>Sesean Suloara</b>	<b>....</b>	<b>....</b>	<b>....</b>

Catatan/*Note*: ...Sumber/*Source*: ...

**Tabel**  
**Table** 4.4.4

**Keberadaan Fasilitas/Upaya Antisipasi/Mitigasi Bencana Alam Menurut Desa/Kelurahan di Kecamatan Sesean Suloara, 2023**

*Existence of Facilities/Efforts for Anticipation/Mitigation of Natural Disasters by Villages/Kelurahan by Villages/Kelurahan in Sesean Suloara District, 2023*

<b>Desa/Kelurahan</b> <i>Village/Kelurahan</i>	<b>Sistem Peringatan Dini Bencana Alam</b> <i>Natural Disaster Early Warning System</i>	<b>Sistem Peringatan Dini Khusus Tsunami</b> <i>Tsunami Early Warning System</i>	<b>Perlengkapan Keselamatan</b> <i>Safety Equipment</i>
(1)	(2)	(3)	(4)
Lembang Tonga Riu	....	....	....
Lembang Landorundun	....	....	....
Lembang Suloara	....	....	....
Lembang Sesean Matallo	....	....	....
Lembang Lempo	....	....	....
<b>Sesean Suloara</b>	....	....	....

Lanjutan Tabel/*Continued Table 4.4.4*

<b>Desa/Kelurahan <i>Village/Kelurahan</i></b>	<b>Rambu-Rambu dan Jalur Evakuasi Bencana <i>Sign and Evacuation Route</i></b>	<b>Pembuatan, Perawatan, atau Normalisasi: Sungai, Kanal, Tanggul, Parit, Drainase, Waduk, Pantai, dll <i>Manufacture, Maintenance, or Normalization: Rivers, Canals, Embankment, etc</i></b>
(1)	(5)	(6)
Lembang Tonga Riu	....	....
Lembang Landorundun	....	....
Lembang Suloa	....	....
Lembang Sesean Matallo	....	....
Lembang Lempo	....	....
<b>Sesean Suloa</b>	....	....

Catatan/*Note*: ...Sumber/*Source*: ...

**Tabel** 4.4.5  
**Table**

**Banyaknya Desa/Kelurahan yang Memiliki Kelompok Kegiatan Olahraga Menurut Jenis Olahraga dan Ketersediaan Fasilitas/Lapangan Olahraga di Kecamatan Sesean Suloara, 2023**  
**Number of Villages/Kelurahan Having Sport Activities Groups by Type of Sport and Availability of Sport Facilities/Fields in Sesean Suloara District, 2023**

Jenis Olahraga <i>Type of Sport</i>	Kondisi Fasilitas/Lapangan Olahraga <i>Condition of Sport Facilities/Fields</i>			Tidak Ada Fasilitas/ Lapangan Olahraga <i>No Sport Facilities/ Fields</i>
	Baik	Rusak Sedang	Rusak Parah	
(1)	(2)	(3)	(4)	(5)
Sepak Bola/ <i>Soccer</i>	....	....	....	....
Bola Voli/ <i>Volley Ball</i>	....	....	....	....
Bulu Tangkis/ <i>Badminton</i>	....	....	....	....
Bola Basket/ <i>Basket Ball</i>	....	....	....	....
Tenis Lapangan/ <i>Court Tennis</i>	....	....	....	....
Tenis Meja/ <i>Table Tennis</i>	....	....	....	....
Futsal	....	....	....	....
Renang/ <i>Swimming</i>	....	....	....	....
Bela Diri/ <i>Martial Arts</i>	....	....	....	....
Bilyard/ <i>Billiards</i>	....	....	....	....
Fitnes, Aerobik, dll/ <i>Fitness, Aerobics, etc</i>	....	....	....	....
Lainnya/ <i>Others</i>	....	....	....	....

Catatan/*Note*: ...

Sumber/*Source*: ...

# Pertanian

*Agriculture*

<https://torutkab.bps.go.id>

5

5

<https://torutkab.bps.go.id>



## PENJELASAN TEKNIS

### 1. Tanaman sayuran dan buah buahan semusim

**Tanaman sayuran semusim** adalah tanaman sumber vitamin, garam mineral dan lain-lain yang dikonsumsi dari bagian tanaman yang berupa daun, bunga, buah, dan umbinya, yang berumur kurang dari satu tahun.

**Tanaman buah-buahan semusim** adalah tanaman sumber vitamin, garam mineral, dan lain-lain yang dikonsumsi dari bagian tanaman yang berupa buah, berumur kurang dari satu tahun, tidak berbentuk pohon/rumpun tetapi menjalar dan berbatang lunak.

### 2. Tanaman buah-buahan dan sayuran tahunan

**Tanaman buah-buahan tahunan** adalah tanaman sumber vitamin, garam mineral, dan lain-lain yang dikonsumsi dari bagian tanaman yang berupa buah dan merupakan tanaman tahunan.

### 3. Tanaman biofarmaka adalah tanaman yang bermanfaat untuk obat-obatan, kosmetik, dan kesehatan yang dikonsumsi atau digunakan dari bagian-bagian tanaman seperti daun, batang, buah, umbi (rimpang) ataupun akar.

## TECHNICAL NOTES

### 1. *Seasonal vegetable and fruit plants*

***Seasonal vegetable plants*** are plants that are the sources of vitamin, mineral salt, etc., consumed from the part of the plant in the form of leaf, flower, fruit, and root with the age of less than one year.

***Seasonal fruit plants*** are plants that are the sources of vitamin, mineral salt, etc., consumed from the part of the plant in the form of fruits. These plants are creeps with an age of less than one year.

### 2. *Annual fruit and vegetable plants*

***Annual fruit plants*** are plants that are the sources of vitamins, contain mineral salt, etc., consumed from the part of the plant in the form of fruit and more than one year of age.

### 3. ***Medicinal plants*** are plants that can be used for medical purpose and consumed from various parts of the plant such as leaf, flower, fruit, tuber, and root.

- 4. Luas panen tanaman hortikultura** adalah luas tanaman sayuran, buah-buahan, biofarmaka, dan tanaman hias yang diambil hasilnya/dipanen pada periode pelaporan.
  - 5. Luas panen untuk tanaman sayuran** adalah luas tanaman yang dipanen sekaligus/habis dibongkar dan luas tanaman yang dipanen berkali-kali (lebih dari satu kali)/belum habis.
  - 6. Produksi hortikultura** adalah hasil menurut bentuk produk dari setiap tanaman sayuran, buahbuahan, biofarmaka dan tanaman hias yang diambil berdasarkan luas yang dipanen/ tanaman yang menghasilkan pada bulan/triwulan laporan.
- 4. *Harvested area of horticulture*** is an area in which vegetable, fruit, medicinal, and ornamental plants of crop harvested during the period of report.
  - 5. *Harvested area of vegetables*** is the area of entire or several plants harvested/demolished.
  - 6. *Horticulture production*** is the standard quantity product form of vegetable, fruit, medicinal, and ornamental plant based on harvested area/the number of production plants reported monthly/quarterly.

**Tabel** 5.1  
**Table**

**Luas Panen Tanaman Sayuran dan Buah-buahan Semusim Menurut Jenis Tanaman di Kecamatan Sesean Suloara (ha), 2020–2023**  
**Harvested Area of Seasonal Vegetables and Fruits by Kind of Plant in Sesean Suloara District (ha), 2020–2023**

Jenis Tanaman Kind of Plants	2020	2021	2022	2023
(1)	(2)	(3)	(4)	(5)
<b>Sayuran/Vegetables:</b>				
Bawang Merah/ <i>Shallots</i>	–	–	–	–
Cabai Besar/TW/Teropong <i>Chili/Big Chili</i>	–	3	–	–
Cabai Keiting <i>Curly Chili</i>	–	7	–	–
Cabai Rawit <i>Chili/Cayenne Pepper</i>	–	11	–	–
Kentang/ <i>Potato</i>	–	–	–	–
Kubis/ <i>Cabbage</i>	–	–	–	–
Tomat/ <i>Tomato</i>	–	3	–	–
Bawang Putih/ <i>Garlic</i>	–	–	–	–
Labu Siam/ <i>Chayote</i>	–	5	1	–
Kangkung/ <i>Water Spinach</i>	–	–	–	1
Petsai/ <i>Sawi/Mustard</i>	–	12	1	1
<b>Buah–buahan/Fruits:</b>				
Stroberi/ <i>Strawberry</i>	–	–	–	–
Melon/ <i>Melon</i>	–	–	–	–

Sumber/Source: Badan Pusat Statistik, Statistik Pertanian Hortikultura SPH-SBS/BPS-Statistics Indonesia, Agricultural Statistic for Horticulture SPH-SBS

**Tabel** 5.2  
**Table**

**Produksi Tanaman Sayuran dan Buah-buahan Semusim Menurut Jenis Tanaman di Kecamatan Sesean Suloara (kuintal), 2020–2023**  
**Production of Seasonal Vegetables and Fruits by Kind of Plant in Sesean Suloara District (quintal), 2020–2023**

Jenis Tanaman Kind of Plants	2020	2021	2022	2023
(1)	(2)	(3)	(4)	(5)
<b>Sayuran/Vegetables:</b>				
Bawang Merah/Shallots	–	–	–	–
Cabai Besar/TW/Teropong Chili/Big Chili	–	40	–	–
Cabai Keiting Curly Chili	–	270	1	–
Cabai Rawit Chili/Cayenne Pepper	–	301	3	10
Kentang/Potato	–	–	–	–
Kubis/Cabbage	–	–	–	–
Tomat/Tomato	–	–	–	–
Bawang Putih/Garlic	–	–	–	–
Labu Siam/Chayote	–	5	5	12
Kangkung/Water Spinach	–	1	1	5
Petsai/Sawi/Mustard	–	80	1	8
<b>Buah–buahan/Fruits:</b>				
Stroberi/Strawberry	–	–	–	–
Melon/Melon	–	–	–	–

Sumber/Source: Badan Pusat Statistik, Statistik Pertanian Hortikultura SPH-SBS/BPS-Statistics Indonesia, Agricultural Statistic for Horticulture SPH-SBS

**Tabel**  
**Table** 5.3

**Luas Panen Tanaman Biofarmaka Menurut Jenis Tanaman  
di Kecamatan Sesean Suloara (m<sup>2</sup>), 2020–2023**  
**Harvested Area of Medicinal Plants by Kind of Plant in  
Sesean Suloara District (m<sup>2</sup>), 2020–2023**

Jenis Tanaman Kind of Plants	2020	2021	2022	2023
(1)	(2)	(3)	(4)	(5)
Jahe/Ginger	–	30	–	–
Laos/Lengkuas/Galanga	–	98	–	–
Kencur/East Indian Galangal	–	–	–	–
Kunyit/Turmeric	–	168	–	–
Mahkota Dewa/Phaleria	–	–	–	–
Temulawak/Java Turmeric	–	–	–	–

Sumber/Source: Badan Pusat Statistik, Statistik Pertanian Hortikultura SPH-TBF/BPS-Statistics Indonesia, Agricultural Statistic for Horticulture SPH-TBF

**Tabel 5.4** **Produksi Tanaman Biofarmaka Menurut Jenis Tanaman di Kecamatan Sesean Suloara (kg), 2020–2023**  
**Table** **Production of Medicinal Plants by Kind of Plant in Sesean Suloara District (kg), 2020–2023**

Jenis Tanaman Kind of Plants	2020	2021	2022	2023
(1)	(2)	(3)	(4)	(5)
Jahe/Ginger	–	130	–	–
Laos/Lengkuas/Galanga	–	253	–	–
Kencur/East Indian Galangal	–	–	–	–
Kunyit/Turmeric	–	420	–	–
Mahkota Dewa/Phaleria	–	–	–	–
Temulawak/Java Turmeric	–	–	–	–

Sumber/Source: Badan Pusat Statistik, Statistik Pertanian Hortikultura SPH-TBF/BPS-Statistics Indonesia, Agricultural Statistic for Horticulture SPH-TBF

**Tabel**  
**Table** 5.5

**Luas Panen Tanaman Hias Menurut Jenis Tanaman di  
Kecamatan Sesean Suloara (m<sup>2</sup>), 2020–2023**  
*Harvested Area of Ornamental Plants by Kind of Plant in  
Sesean Suloara District (m<sup>2</sup>), 2020–2023*

Jenis Tanaman <i>Kind of Plants</i>	2020	2021	2022	2023
(1)	(2)	(3)	(4)	(5)
Anggrek Pot/ <i>Pot Orchid</i>	–	–	–	–
Anggrek Potong/ <i>Cut Orchid</i>	–	–	–	–
Krisan/ <i>Chrysantemum</i>	–	1.200	65	–
Mawar/ <i>Rose</i>	–	90	80	–
Sedap Malam/ <i>Tuberose</i>	–	–	–	–
Pisang-pisangan/ <i>Heliconia</i>	–	120	72	–
Gladiol	....	....	....	....

Sumber/*Source*: Badan Pusat Statistik, Statistik Pertanian Hortikultura SPH-TH/BPS-Statistics Indonesia, *Agricultural Statistik for Horticulture SPH-TH*

**Tabel 5.6**      **Produksi Tanaman Hias Menurut Jenis Tanaman di Kecamatan Sesean Suloara (tangkai), 2020–2023**  
**Table**            **Production of Ornamental Plants by Kind of Plant in Sesean Suloara District (stalks), 2020–2023**

Jenis Tanaman Kind of Plants	2020	2021	2022	2023
(1)	(2)	(3)	(4)	(5)
Anggrek Pot/Pot Orchid	–	–	–	–
Anggrek Potong/Cut Orchid	–	–	–	–
Krisan/Chrysantemum	–	1.300	155	–
Mawar/Rose	–	90	105	–
Sedap Malam/Tuberose	–	–	–	–
Pisang-pisangan/Heliconia	–	175	132	–
Gladiol	....	....	....	....

Sumber/Source: Badan Pusat Statistik, Statistik Pertanian Hortikultura SPH-TH/BPS-Statistics Indonesia, Agricultural Statistik for Horticulture SPH-TH



**Tabel** 5.7  
**Table**

**Produksi Buah-Buahan dan Sayuran Tahunan Menurut Jenis Tanaman di Kecamatan Sesean Suloara (kuintal), 2020–2023**  
**Production of Annual Fruits and Vegetables by Kind of Plant in Sesean Suloara District (quintal), 2020–2023**

Jenis Tanaman <i>Kind of Plants</i>	2020	2021	2022	2023
(1)	(2)	(3)	(4)	(5)
<b>Buah–Buahan/Fruits:</b>				
Mangga/ <i>Mango</i>	–	–	–	–
Durian/ <i>Durian</i>	–	2	–	–
Jeruk Siam/ <i>Keprok/Orange/Tangerine</i>	–	–	–	–
Pisang/ <i>Banana</i>	–	116	3	16
Pepaya/ <i>Papaya</i>	–	94	1	–
Salak/ <i>Snakefruit</i>	–	–	–	–
Alpukat/ <i>Avocado</i>	–	26	–	8
Markisa/ <i>Konyal/Passion Fruit</i>	....	....	....	....
Manggis/ <i>Mangosteen</i>	–	–	–	–
<b>Sayuran/Vegetables:</b>				
Jengkol	–	–	–	–
Melinjo/ <i>Gnetum</i>	–	–	–	–

Sumber/*Source*: Badan Pusat Statistik, Statistik Pertanian Hortikultura SPH-BST/*BPS-Statistics Indonesia, Agricultural Statistic for Horticulture SPH-BST*




# Pariwisata, Transportasi, dan Komunikasi

*Tourism, Transportation, and Communication*

<https://torutkab.bps.go.id>





<https://torutkab.bps.go.id>

**PENJELASAN TEKNIS**

1. **Base Transceiver Station (BTS)** adalah alat yang berfungsi sebagai pengirim dan penerima (*transceiver*) sinyal komunikasi seluler. Biasanya BTS ditandai adanya menara/tower yang dilengkapi antena sebagai perangkat *transceiver*.
2. **Sinyal telepon seluler** adalah besaran elektromagnetik yang berubah dalam ruang dan waktu dengan membawa informasi yang memberikan konfirmasi bahwa layanan telepon seluler sudah tersedia.
3. **Kantor Pos** adalah tempat pemberi pelayanan komunikasi tertulis dan atau surat elektronik, layanan paket, layanan logistik, layanan transaksi keuangan, dan layanan keagenan pos untuk kepentingan umum. Rumah pos berfungsi sama seperti kantor pos dan kantor pos pembantu bedanya rumah pos biasanya terletak di daerah terpencil.
4. **Perusahaan Jasa Agen Ekspedisi Swasta** adalah pelayanan pengiriman paket maupun dokumen yang dikelola oleh pihak swasta, misalnya Tiki, JNE, ESL, dll.

**TECHNICAL NOTES**

1. **Cellular Phone Tower or Base Transceiver Station (BTS)** is a tool that serves as the sender and receiver (*transceiver*) of cellular communication signals likely marked by a tower equipped with an antenna as a *transceiver* device.
2. **Cellular telephone signal** is electromagnetic quantities that change in space and time by bringing information that confirms when the cell phone services are available.
3. **Post Office** is a service provider place of written communication or electronic mail, parcel service, logistics services, financial transaction services, postal and agency services to the public. The Postal house has the same function as the post office and is a subsidiary of post office, except that postal houses usually are located in remote areas.
4. **Private Expedition Service Company** is a packages and documents delivery service managed by privates, for example, Tiki, JNE, ESL, etc.

5. **Transportasi** adalah pemindahan manusia atau barang dari satu tempat ke tempat lainnya dengan menggunakan sebuah kendaraan yang digerakkan oleh manusia atau mesin.
6. **Transportasi** sendiri dibagi tiga yaitu, transportasi darat, laut, dan udara. Darat seperti mobil, motor, kereta dan sejenisnya. Laut seperti kapal dan sejenisnya. Udara seperti pesawat dan sejenisnya.
7. **Hotel** adalah jenis akomodasi yang mempergunakan sebagian atau keseluruhan bangunan untuk jasa pelayanan penginapan, penyedia makanan dan minuman serta jasa lainnya (seperti restoran, binatu, dll.) bagi masyarakat umum yang dikelola secara komersial dengan izin usaha sebagai hotel.
8. **Penginapan (Hostel/ Motel/ Losmen/ Wisma)** adalah jenis akomodasi yang mempergunakan sebagian atau keseluruhan bangunan untuk jasa pelayanan penginapan bagi umum, biasanya tanpa fasilitas pelayanan makan minum yang dikelola secara komersial dengan izin usaha bukan hotel.
5. **Transportation** is transfers the people or goods from one place to another using a vehicle driven by humans or machines.
6. **Transportation** is divided into three: land, sea, and air. Land is like cars, motorcycles, trains and the like. The sea is like a ship and the like. Air transportation is like planes and the like.
7. **Hotel** is the kind of public accommodation that uses part or the whole building for lodging services, food and beverage, and other services (such as restaurants, laundry, etc.) for the public and is managed commercially with a business license of hotel.
8. **Inn** is the kind of accommodation that uses part or the whole building for lodging services to the public, usually without eating and drinking facilities managed commercially with a business license non-hotel.

## 6.1 PARIWISATA TOURISM

**Tabel 6.1.1** Jumlah Sarana Akomodasi Menurut Desa/Kelurahan dan Jenis Akomodasi di Kecamatan Sesean Suloara, 2023  
*Number of Accomodation Facilities by Villages/Kelurahan and Type of Accomodation in Sesean Suloara District, 2023*

Desa/Kelurahan <i>Village/Kelurahan</i>	Hotel	Penginapan <i>Inn</i>
(1)	(2)	(3)
Lembang Tonga Riu	....	....
Lembang Landorundun	....	....
Lembang Suloara	....	....
Lembang Sesean Matallo	....	....
Lembang Lempo	....	....
<b>Sesean Suloara</b>	<b>....</b>	<b>....</b>

Catatan/Note: ....

Sumber/Source: ....

## 6.2 TRANSPORTASI TRANSPORTATION

**Tabel 6.2.1** Prasarana dan Sarana Transportasi Antardesa/Kelurahan Menurut Desa/Kelurahan di Kecamatan Sesean Suloara, 2023  
*Inter-Villages/Kelurahan Transportation Infrastructure and Facilities by Villages/Kelurahan in Sesean Suloara District, 2023*

Desa/Kelurahan <i>Village/Kelurahan</i>	Jenis Prasarana Transportasi <i>Type of Transportation Infrastructure</i>	Keberadaan Angkutan Umum <i>Availability of Public Transportation</i>
(1)	(2)	(3)
Lembang Tonga Riu	....	....
Lembang Landorundun	....	....
Lembang Suloara	....	....
Lembang Sesean Matallo	....	....
Lembang Lempo	....	....



Lanjutan Tabel/*Continued Table* 6.2.1

<b>Desa/Kelurahan Village/Kelurahan</b>	<b>Jenis Permukaan Jalan Darat Terluas Type of The Widest Road Surface</b>	<b>Dapat Dilalui Kendaraan Bermotor Roda 4 atau Lebih Passable by Vehicle with 4 or more Wheels</b>
(1)	(4)	(5)
Lembang Tonga Riu	....	....
Lembang Landorundun	....	....
Lembang Suloara	....	....
Lembang Sesean Matallo	....	....
Lembang Lempo	....	....

Catatan/*Note*: ....Sumber/*Source*: ....

### 6.3 KOMUNIKASI COMMUNICATION

**Tabel 6.3.1 Keberadaan Kantor Pos/Pos Pembantu/Rumah Pos, Pos Keliling, dan Perusahaan/Agen Jasa Ekspedisi Swasta Menurut Desa/Kelurahan di Kecamatan Sesean Suloara, 2023**  
*Number of Post Office/Subsidiary of Post Office, Mobile Portal Service, Private Expedition Service Company by Villages/Kelurahan in Sesean Suloara District, 2023*

<b>Desa/Kelurahan Village/Kelurahan</b>	<b>Kantor Pos/Pos Pembantu/Rumah Pos Post Office/Subsidiary of Post Office</b>	<b>Pos Keliling Mobile Portal Service</b>	<b>Perusahaan/Agen Jasa Ekspedisi Swasta Private Expedition Service Company</b>
(1)	(2)	(3)	(4)
Lembang Tonga Riu	....	....	....
Lembang Landorundun	....	....	....
Lembang Suloara	....	....	....
Lembang Sesean Matallo	....	....	....
Lembang Lempo	....	....	....
<b>Sesean Suloara</b>	<b>....</b>	<b>....</b>	<b>....</b>

Catatan/Note: ....

Sumber/Source: ....

**Tabel** 6.3.2  
**Table**

**Jumlah Menara Telepon seluler dan Operator Layanan Komunikasi Telepon Seluler Menurut Desa/Kelurahan di Kecamatan Sesean Suloara, 2023**  
**Number of Base Transceiver Station (BTS) and Cellular Phone Communication Service Operators by Villages/ Kelurahan in Sesean Suloara District, 2023**

<b>Desa/Kelurahan</b> <i>Village/Kelurahan</i>	<b>Jumlah Menara Telepon seluler</b> <i>Number of Base Transceiver Station (BTS)</i>	<b>Jumlah Operator Layanan Komunikasi Telepon Seluler</b> <i>Cellular Phone Communication Service Operators</i>
(1)	(2)	(3)
Lembang Tonga Riu	....	....
Lembang Landorundun	....	....
Lembang Suloara	....	....
Lembang Sesean Matallo	....	....
Lembang Lempo	....	....
<b>Sesean Suloara</b>	<b>....</b>	<b>....</b>

Catatan/Note: ....

Sumber/Source: ....

**Tabel**  
**Table** 6.3.3

**Kekuatan Sinyal Telepon Seluler dan Jenis Sinyal Internet Telepon Seluler Menurut Desa/Kelurahan di Kecamatan Sesean Suloara, 2023**  
***The Strenght of Cellular Phone Signal by Villages/Kelurahan in Sesean Suloara District, 2023***

<b>Desa/Kelurahan</b> <b>Village/Kelurahan</b>	<b>Kekuatan Sinyal Telepon Seluler</b> <b><i>The Strenght of Cellular Phone Signal</i></b>	<b>Jenis Sinyal Internet Telepon Seluler</b> <b><i>Type of Cellular Phone Signal</i></b>
(1)	(2)	(3)
Lembang Tonga Riu	....	....
Lembang Landorundun	....	....
Lembang Suloara	....	....
Lembang Sesean Matallo	....	....
Lembang Lempo	....	....
<b>Sesean Suloara</b>	<b>....</b>	<b>....</b>

Catatan/Note: ....

Sumber/Source: ....

# Perbankan, Transportasi, dan Perdagangan

*Banking, Cooperative, and Trade*

<https://torutkab.bps.go.id>



<https://torutkab.bps.go.id>



## PENJELASAN TEKNIS

1. **Bank** adalah badan usaha yang menghimpun dana dari masyarakat dalam bentuk simpanan, dan menyalurkannya kepada masyarakat dalam rangka meningkatkan taraf hidup rakyat banyak.
2. **Bank umum** adalah bank yang dapat memberikan jasa dalam lalu lintas pembayaran (Undang Undang Nomor 7 Tahun 1992 tentang perbankan).
3. **Bank perkreditan rakyat** adalah bank yang menerima simpanan hanya dalam bentuk deposito berjangka, tabungan, dan/atau bentuk lainnya yang dipersamakan dengan itu.
4. **Koperasi** adalah badan usaha yang beranggotakan orang-orang atau badan hukum koperasi dengan melandaskan kegiatannya berdasar prinsip koperasi, sekaligus sebagai gerakan ekonomi rakyat atas asas kekeluargaan.
5. **Perdagangan** adalah tatanan kegiatan yang terkait dengan transaksi Barang dan/atau Jasa di dalam negeri dan melampaui batas wilayah negara dengan tujuan pengalihan hak atas Barang dan/atau Jasa untuk memperoleh imbalan atau kompensasi.

## TECHNICAL NOTES

1. **Bank** is a business entity that raises funds from the public in deposits and distributes them to the public to improve the living standard of the people.
2. **Commercial bank** is a bank that can provide services in payment transfer (Law Number 7 Year 1992 about banking).
3. **Rural bank** is a bank that accepts saving-in-time deposits, savings, or others.
4. **Cooperatives** are business entities consisting of individuals or cooperative legal entities based on their activities based on cooperative principles and as people's economic movement on the principle of kinship.
5. **Trade** is the order of activities related to transactions of goods and services in the country and beyond the national borders to transfer rights to goods and services to obtain rewards or compensation.

**Tabel** 7.1  
**Table**

**Banyaknya Sarana Lembaga Keuangan Bank Menurut Desa/Kelurahan dan Jenis Bank di Kecamatan Sesean Suloara, 2023**  
**Number of Bank by Villages/Kelurahan and Type of Bank in Sesean Suloara District, 2023**

<b>Desa/Kelurahan Village/Kelurahan</b>	<b>Bank Umum Pemerintah Government Bank</b>	<b>Bank Umum Swasta Private Bank</b>	<b>Bank Perkreditan Rakyat (BPR) Rural Bank</b>
(1)	(2)	(3)	(4)
Lembang Tonga Riu	....	....	....
Lembang Landorundun	....	....	....
Lembang Suloara	....	....	....
Lembang Sesean Matallo	....	....	....
Lembang Lempo	....	....	....
<b>Sesean Suloara</b>	<b>....</b>	<b>....</b>	<b>....</b>

Catatan/Note: ....

Sumber/Source: ....



**Tabel** 7.2  
**Table**

**Banyaknya Koperasi Aktif Menurut Menurut Desa/  
Kelurahan dan Jenis Koperasi di Kecamatan Sesean  
Suloara, 2023**  
*Number of Cooperative by Villages/Kelurahan and Type of  
Cooperative in Sesean Suloara District, 2023*

<b>Desa/Kelurahan</b> <i>Village/Kelurahan</i>	<b>Koperasi Unit Desa (KUD)</b> <i>Village Cooperative Unit</i>	<b>Koperasi Industri Kecil dan Kerajinan Rakyat (Kopinkra)</b> <i>Small Industry and Citizen Handicraft Cooperative</i>
(1)	(2)	(3)
Lembang Tonga Riu	....	....
Lembang Landorundun	....	....
Lembang Suloara	....	....
Lembang Sesean Matallo	....	....
Lembang Lempo	....	....
<b>Sesean Suloara</b>	<b>....</b>	<b>....</b>

Lanjutan Tabel/*Continued Table 7.2*

<b>Desa/Kelurahan Village/Kelurahan</b>	<b>Koperasi Simpan Pinjam (Kospin) Savings and Loan Cooperative</b>	<b>Koperasi Lainnya Other Cooperative</b>
(1)	(4)	(5)
Lembang Tonga Riu	....	....
Lembang Landorundun	....	....
Lembang Suloara	....	....
Lembang Sesean Matallo	....	....
Lembang Lempo	....	....
<b>Sesean Suloara</b>	<b>....</b>	<b>....</b>

Catatan/*Note*: ....Sumber/*Source*: ....

**Tabel** 7.3  
**Table**

**Banyaknya Sarana Perdagangan Menurut Desa/Kelurahan dan Jenis Sarana Perdagangan di Kecamatan Sesean Suloara, 2023**  
*Number of Trade Facilities by Villages/Kelurahan and Type of Trade Facilities in Sesean Suloara District, 2023*

<b>Desa/Kelurahan Village/Kelurahan</b>	<b>Kelompok Pertokoan Shopping Complexs</b>	<b>Pasar dengan Bangunan Permanen Markets in Permanent Building</b>	<b>Pasar dengan Bangunan Semi Permanen Market in Semi Permanent Building</b>
(1)	(2)	(3)	(4)
Lembang Tonga Riu	....	....	....
Lembang Lendorundun	....	....	....
Lembang Suloara	....	....	....
Lembang Sesean Matallo	....	....	....
Lembang Lempo	....	....	....
<b>Sesean Suloara</b>	<b>....</b>	<b>....</b>	<b>....</b>

Lanjutan Tabel/*Continued Table 7.3*

<b>Desa/Kelurahan Village/Kelurahan</b>	<b>Pasar tanpa Bangunan Market without Permanent Building</b>	<b>Mini Market/ Swalayan/ Supermarket Mini Market/Swalayan/ Supermarket</b>	<b>Restoran/ Rumah Makan Restaurant/ Food Stall</b>
(1)	(5)	(6)	(7)
Lembang Tonga Riu	....	....	....
Lembang Lendorundun	....	....	....
Lembang Suloara	....	....	....
Lembang Sesean Matallo	....	....	....
Lembang Lempo	....	....	....
<b>Sesean Suloara</b>	<b>....</b>	<b>....</b>	<b>....</b>

Catatan/*Note*: ....Sumber/*Source*: ....

## DAFTAR PUSTAKA/*BIBLIOGRAPHY*

- Direktorat Jenderal Hortikultura & Badan Pusat Statistik. 2022. *Pedoman Statistik Pertanian Hortikultura (SPH)*. Jakarta: Kementerian Pertanian.
- Direktorat Statistik Ketahanan Sosial. 2021. *Buku 3: Konsep dan Definisi Podes 2021*. Jakarta: Badan Pusat Statistik.

<https://torutkab.bps.go.id>







**ST 2023**  
SENSUS PERTANIAN

**BerAKHLAK**  
Berani Berani Berprestasi Berkeadilan Berkeadilan Berkeadilan  
Berani Berani Berprestasi Berkeadilan Berkeadilan Berkeadilan

**#bangga  
melayani  
bangsa**

# DATA

MENCERDASKAN BANGSA

*Enlighten The Nation*



**BADAN PUSAT STATISTIK  
KABUPATEN TORAJA UTARA  
BPS-STATISTICS TORAJA UTARA REGENCY**

Jl. Jend. Ahmad Yani No.64, Toraja Utara 91852

Telp.: (0243) 2922124

Homepage: <http://www.torutkab.bps.go.id>, E-mail: [7326@bps.go.id](mailto:7326@bps.go.id)