



2024

**Kecamatan
Selakau Timur
dalam Angka**

Selakau Timur District in Figure 2024

VOLUME 14, 2024



**BADAN PUSAT STATISTIK
KABUPATEN SAMBAS**

<https://sambaskab.bps.go.id>

2024

Kecamatan Selakau Timur dalam Angka

Selakau Timur District in Figure 2024

VOLUME 14, 2024



KECAMATAN SELAKAU TIMUR DALAM ANGKA
East Selakau District in Figures
2024

No. Publikasi/*Publication Number*: 61010.24013

Katalog /*Catalog*:1102001.6101011

Ukuran Buku/*Book Size*: 14,8 cm x 21 cm

Jumlah Halaman/*Number of Pages* : xxiv + 54 hal/*pages*

Naskah/*Manuscript*:

BPS Kabupaten Sambas

BPS-Statistics of Sambas Regency

Penyunting/*Editor*:

BPS Kabupaten Sambas

BPS-Statistics of Sambas Regency

Desain Kover/*Cover Design*:

BPS Kabupaten Sambas

BPS-Statistics of Sambas Regency

Ilustrasi Kover/*Cover Illustration*:

Ilustrasi Kota Metropolitan/*Illustration of Metropolis*

Diterbitkan oleh/*Published by*:

©BPS Kabupaten Sambas/*BPS-Statistics of Sambas Regency*

Dicetak oleh/*Printed by*:

BPS Kabupaten Sambas /*BPS-Statistics of Sambas Regency*

Dilarang mengumumkan, mendistribusikan, mengomunikasikan, dan/atau menggandakan sebagian atau seluruh isi buku ini untuk tujuan komersil tanpa izin tertulis dari Badan Pusat Statistik Kabupaten Sambas.

Prohibited to announce, distribute, communicate, and/or copy part or all of this book for commercial purpose without permission from BPS-Statistics Indonesia of Sambas Regency.

TIM PENYUSUN/TEAM MEMBERS

Pengarah/Director

Mochamad Su'udi, S.ST., M.E.

Penanggung Jawab/Persons in Charge

Mochamad Su'udi, S.ST., M.E.

Penyunting/Editors

Alifah Zalfa Azizah, S.Tr.Stat.

Pengolah Data dan Penulis Naskah/Data Processor and Writers

Alifah Zalfa Azizah, S.Tr.Stat.

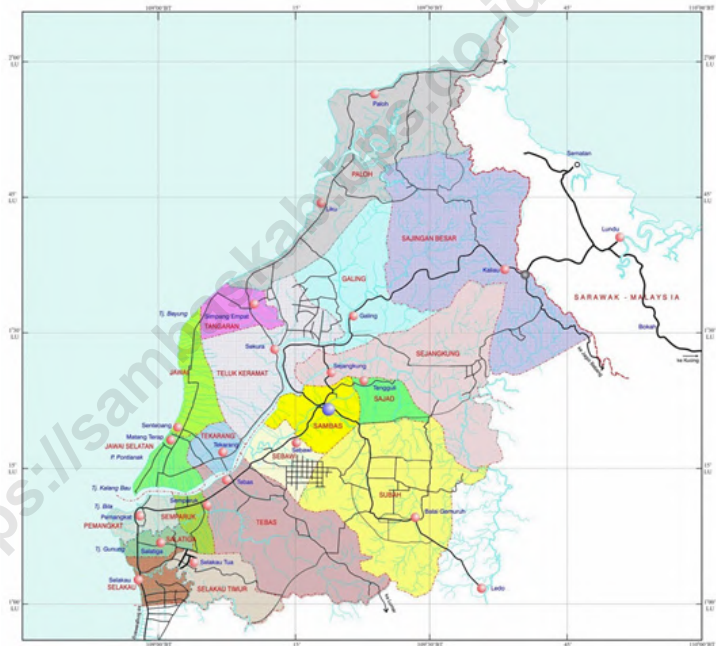
Penata Letak/Layout Designers

Alifah Zalfa Azizah, S.Tr.Stat.

KONTRIBUTOR DATA/DATA CONTRIBUTORS

1. Kementerian Pendidikan dan Kebudayaan/*Ministry of Education and Culture*
2. Badan Pusat Statistik/*BPS-Statistics Indonesia*
3. Badan Pertanahan Nasional/*National Land Agency*
4. Kantor Camat Selakau Timur/*East Selakau District office*
5. Dinas Pertanian dan Ketahanan Pangan Kabupaten Sambas/*Department of Agriculture and Food Security of Sambas Regency*
6. Dinas Kependudukan dan Pencatatan Sipil Kabupaten Sambas/*Population and Civil Registration Office of Sambas Regency*
7. Puskesmas Kecamatan Selakau Timur/*Public health center of East Selakau District*
8. Dinas Kesehatan Kabupaten Sambas/*Public Health Office of Sambas Regency*
9. Badan Kepegawaian dan Sumber Daya Manusia Kabupaten Sambas/*Human Resources and Personnel Agency of Sambas Regency*

PETA WILAYAH KABUPATEN SAMBAS
MAP OF SAMBAS REGENCY



KEPALA BPS KABUPATEN SAMBAS
HEAD OF BPS-STATISTICS SAMBAS REGENCY



MOCHAMAD SU'UDI, S.ST., M.E.



KATA PENGANTAR

Kecamatan Selakau Timur Dalam Angka 2024 merupakan publikasi lanjutan dari publikasi yang telah kami terbitkan sebelumnya.

Penerbitan publikasi ini semata-mata untuk memberikan suatu gambaran tentang keadaan geografi, penduduk serta keadaan sosial dan ekonomi di daerah ini.

Data yang disajikan dalam publikasi ini tidak jauh berbeda dengan penerbitan sebelumnya, dan secara umum memuat data primer hasil survei BPS serta data sekunder yang dihimpun dari dinas/instansi baik ditingkat kecamatan maupun kabupaten.

Untuk penerbitan selanjutnya kami tetap mengharapkan adanya saran dari berbagai pihak. Selanjutnya kami mengucapkan terima kasih kepada Camat dan jajarannya di wilayah Kecamatan Selakau Timur yang telah membantu terbitnya publikasi ini. Semoga publikasi ini bermanfaat bagi kita semua.

Sambas, September 2024
Kepala Badan Pusat Statistik
Kabupaten Sambas

Mochamad Su'udi SST, M.E.



PREFACE

East Selakau District in Figures 2024 is a continuation of the publications that we have published previously.

The publication of this publication is solely to provide an overview of the geographical, population and social and economic conditions in this area.

The data presented in this publication are not much different from previous publications, and generally contain primary data from the BPS survey results as well as secondary data collected from offices/agencies at both the District and district levels.

For the next publication, we still expect suggestions from various parties. Furthermore, we would like to thank the sub-district head and his staff in the East Selakau District who have assisted in the publication of this publication. Hopefully this publication is useful for all of us.

*Sambas, September 2024
Head of BPS-Statistics
Sambas Regency*

Mochamad Su'udi SST, M.E.

DAFTAR ISI/CONTENTS
KECAMATAN SELAKAU TIMUR DALAM ANGKA
East Selakau District in Figures
2024
Volume 14, 2024

	Halaman <i>Page</i>
Kata Pengantar	xi
<i>Preface</i>	xii
Daftar Isi/ <i>Contents</i>	xiii
Daftar Tabel/ <i>List of Tables</i>	xv
Daftar Gambar/ <i>List of Figures</i>	xix
Penjelasan Umum/ <i>Explanatory Notes</i>	xxi
Daftar Singkatan/ <i>List of Abbreviation</i>	xxiii
1. GEOGRAFI/ <i>GEOGRAPHY</i>	1
2. Pemerintahan/ <i>Government</i>	9
3. Penduduk/ <i>Population</i>	21
4. Sosial dan Kesejahteraan Rakyat/ <i>Social and Welfare</i>	29
5. Pertanian/ <i>Agriculture</i>	43

DAFTAR TABEL/LIST OF TABLES

Tabel Table	Halaman Page
1. GEOGRAFI/GEOGRAPHY	
1.1 KEADAAN GEOGRAFI GEOGRAPHY CONDITION	
1.1.1 Luas Daerah Menurut Desa/Kelurahan di Kecamatan Selakau Timur, 2023 <i>Total Area by Villages/Kelurahan in East Selakau District, 2023</i>	6
1.1.2 Jarak ke Ibukota Kecamatan dan Ibukota Kabupaten/Kota Menurut Desa/Kelurahan di Kecamatan Selakau Timur (km), 2023 <i>Distance to the District Capital and Regency/Municipal Capital by Villages/Kelurahan in East Selakau District (km), 2023</i>	7
1.1.3 Letak Geografis Kecamatan Selakau Timur Menurut Garis Lintang dan Bujur <i>Geographical Location of East Selakau District According to Latitude and Longitude.....</i>	8
1.1.4 Batas Administrasi Kecamatan Selakau Timur Menurut Arah Mata Angin <i>East Selakau District Administrative Boundary According to The Cardinal Point</i>	8
2. PEMERINTAHAN/GOVERNMENT	
2.1 WILAYAH ADMINISTRATIF ADMINISTRATIVE AREA	
2.1.1 Jumlah Rukun Warga (RW) dan Rukun Tetangga (RT) Menurut Desa/Kelurahan di Kecamatan Selakau Timur, 2023 <i>Number of Rukun Warga and Rukun Tetangga by Villages'/ Kelurahan in East Selakau District, 2023</i>	14
2.1.2 Nama-nama Desa dan Dusun di Kecamatan Selakau Timur, 2023 <i>Name of Village and Dusun in East Selakau District, 2023</i>	15
2.1.3 Banyaknya Desa Menurut Kriteria Desa di Kecamatan Selakau Timur, 2023 <i>Number of Village by Village Criteria in East Selakau District, 2023.....</i>	16
2.2 SUMBER DAYA MANUSIA	

HUMAN RESOURCES

2.2.1	Jumlah Pegawai Negeri Sipil Menurut Pemerintah Daerah dan Jenis Kelamin di Kecamatan Selakau Timur, 2023 <i>Number of Civil Servants by Local Government and Sex in East Selakau District, 2023</i>	17
2.2.2	Jumlah Pegawai Negeri Sipil Pemerintah Daerah Kecamatan Selakau Timur Menurut Tingkat Pendidikan dan Jenis Kelamin, 2023 <i>Number of Civil Servants of East Selakau District Government by Educational Level and Sex, 2023</i>	18
2.2.3	Nama-nama Camat yang Pernah/Masih Menjabat di Kecamatan Selakau Timur <i>Name of Head of District Who Have/Still Served in East Selakau District</i>	19
2.2.4	Nama-nama Kepala Desa yang Masih Menjabat di Kecamatan Selakau Timur <i>Name of Head of Village Who Have/Still Served in East Selakau District</i>	20

3. PENDUDUK/POPULATION

3.1	Penduduk, Distribusi Persentase Penduduk, Kepadatan Penduduk, Rasio Jenis Kelamin Penduduk Menurut Desa/Kelurahan di Kecamatan Selakau Timur, 2023 <i>Population, Percentage Distribution of Population, Population Density, and Population Sex Ratio by Villages/Kelurahan in East Selakau District, 2023</i>	26
3.2	Jumlah Penduduk Menurut Kelompok Umur dan Jenis Kelamin di Kecamatan Selakau Timur, 2023 <i>Population by Age Groups and Sex in East Selakau District, 2023</i>	28

4. SOSIAL DAN KESEJAHTERAAN RAKYAT/SOCIAL AND WELFARE

**4.1 PENDIDIKAN
EDUCATION**

4.1.1	Banyaknya Desa ¹ /Kelurahan yang Memiliki Fasilitas Sekolah Menurut Tingkat Pendidikan di Kecamatan Selakau Timur, 2021–2023 <i>Number of Villages¹/Kelurahan Having Educational Facilities by Educational Level in East Selakau District, 2021–2023</i>	34
4.1.2	Jumlah Sekolah Menurut Tingkat Pendidikan di Kecamatan Selakau Timur, 2023/2024 <i>Number of Schools by Educational Level in East Selakau District, 2023/2024</i>	35
4.1.3	Jumlah Guru Menurut Tingkat Pendidikan di Kecamatan Selakau Timur, 2023/2024 <i>Number of Teachers by Educational Level in East Selakau District, 2023/2024</i>	36
4.1.4	Jumlah Murid Menurut Tingkat Pendidikan di Kecamatan Selakau Timur, 2023/2024 <i>Number of Pupils by Educational Level in East Selakau District, 2023/2024</i>	37
4.2	KESEHATAN HEALTH	
4.2.1	Banyaknya Desa ¹ /Kelurahan yang Memiliki Sarana Kesehatan Menurut Jenis Sarana Kesehatan di Kecamatan Selakau Timur, 2021–2023 <i>Number of Villages¹/Kelurahan Health Facilities by Type of Health Facilities in East Selakau District, 2021–2023</i>	38
4.2.2	Banyaknya Warga Penderita Kekurangan Gizi Menurut Desa/Kelurahan di Kecamatan Selakau Timur, 2023 <i>Number of People with Malnutrition by Villages/Kelurahan in East Selakau District, 2023</i>	39
4.2.3	Banyaknya Tenaga Kesehatan di Kecamatan Selakau Timur, 2023 <i>Number of Health Workers in East Selakau District, 2023</i>	40
4.2.4	Banyaknya Tenaga Dokter Menurut Jenisnya di Kecamatan Selakau Timur, 2023 <i>Number of Doctor by Type in East Selakau District, 2023</i>	41
4.3	AGAMA DAN SOSIAL LAINNYA RELIGION AND OTHER SOCIAL AFFAIRS	

4.3.1	Jumlah Tempat Peribadatan Menurut Desa/ Kelurahan di Kecamatan Selakau Timur, 2023 <i>Number of Worship Places by Villages/Kelurahan in East Selakau District, 2023</i>	42
-------	---	----

5. PERTANIAN/AGRICULTURE

5.1	Luas Panen Tanaman Sayuran dan Buah- buahan Semusim Menurut Jenis Tanaman di Kecamatan Selakau Timur (ha), 2020–2023 <i>Harvested Area of Seasonal Vegetables and Fruits by Kind of Plant in East Selakau District (ha), 2020–2023</i>	48
5.2	Produksi Tanaman Sayuran dan Buah-buahan Semusim Menurut Jenis Tanaman di Kecamatan Selakau Timur (kuintal), 2020–2023 <i>Production of Seasonal Vegetables and Fruits by Kind of Plant in East Selakau District (quintal), 2020–2023</i>	49
5.3	Luas Panen Tanaman Biofarmaka Menurut Jenis Tanaman di Kecamatan Selakau Timur (m ²), 2020–2023 <i>Harvested Area of Medicinal Plants by Kind of Plant in East Selakau District (m²), 2020–2023</i>	50
5.4	Produksi Tanaman Biofarmaka Menurut Jenis Tanaman di Kecamatan Selakau Timur (kg), 2020–2023 <i>Production of Medicinal Plants by Kind of Plant in East Selakau District (kg), 2020–2023</i>	51
5.5	Luas Panen Tanaman Hias Menurut Jenis Tanaman di Kecamatan Selakau Timur (m ²), 2020–2023 <i>Harvested Area of Ornamental Plants by Kind of Plant in East Selakau District (m²), 2020–2023</i>	52
5.6	Produksi Tanaman Hias Menurut Jenis Tanaman di Kecamatan Selakau Timur (tangkai), 2020–2023 <i>Production of Ornamental Plants by Kind of Plant n East Selakau District (stalks), 2020–2023</i>	53
5.7	Produksi Buah-Buahan dan Sayuran Tahunan Menurut Jenis Tanaman di Kecamatan Selakau Timur (kuintal), 2020–2023 <i>Production of Annual Fruits and Vegetables by Kind of Plant in East Selakau District (quintal), 2020–2023</i>	54

DAFTAR GAMBAR/LIST OF FIGURES

Gambar Figure	Halaman Page
1.1 Luas Wilayah Kecamatan Selakau Timur (%), 2023 <i>Total Area East Selakau District (%), 2023</i>	4
1.2 Jarak ke Ibukota Kecamatan Menurut Desa/ Kelurahan di Kecamatan Selakau Timur, 2023 <i>Distance to the District Capital by Villages/Kelurahan in East Selakau District, 2023</i>	5
2.1 Jumlah Dusun, RW, dan RT di Kecamatan Selakau Timur, 2023 <i>Number of Hamlets, RW, and RT in East Selakau District, 2023</i>	12
2.2 Banyaknya Desa Menurut Kriteria Desa di Kecamatan Selakau Timur, 2023 <i>Number of Villages by Criteria in East Selakau District, 2023</i>	13
3.1 Jumlah Penduduk Menurut Jenis Kelamin di Kecamatan Selakau Timur, 2023 <i>Number of Population by Gender in East Selakau District, 2023</i>	24
3.2 Kepadatan Penduduk di Kecamatan Selakau Timur, 2023 <i>Population Density in in East Selakau District, 2023</i>	25
4.1 Jumlah Sekolah Menurut Tingkat Pendidikan di Kecamatan Selakau Timur, 2023 <i>Number of School by Educational Level in East Selakau District, 2023</i>	32
4.2 Jumlah Tempat Ibadah Menurut Agama di Kecamatan Selakau Timur, 2023 <i>Number of Worship Places by Religion in East Selakau District, 2023</i> ...	33
5.1 Luas Panen Tanaman Sayuran di Kecamatan Selakau Timur, 2023 <i>Harvested Area of Vegetables in East Selakau District, 2023</i>	46
5.2 Produksi Tanaman Sayuran di Kecamatan Selakau Timur, 2023 <i>Production of Vegetables in East Selakau District, 2023</i>	47

PENJELASAN UMUM/EXPLANATORY NOTES

Tanda-tanda, satuan-satuan, dan lain-lainnya yang digunakan dalam publikasi ini adalah sebagai berikut:

Symbols, measurement units, and acronyms which are used in this publication, are as follows:

1. TANDA-TANDA/SYMBOLS

Data tidak tersedia/ <i>Data not available</i>	: ...
Tidak ada atau nol / <i>Null or zero</i>	: -
Data dapat diabaikan/ <i>Data negligible</i>	: ~0
Tanda decimal/ <i>Decimal point</i>	: ,
Data tidak dapat ditampilkan/ <i>Not applicable</i>	: NA
Angka estimasi/ <i>Estimated figures</i>	: e
Angka diperbaiki/ <i>Revised figures</i>	: r
Angka sementara/ <i>Preliminary figures</i>	: *
Angka sangat sementara/ <i>Very preliminary figures</i>	: **
Angka sangat sangat sementara/ <i>Very very preliminary figures</i>	: ***

2. SATUAN/UNITS

barel/ <i>barrel</i>	: 158,99 liter/ <i>litres</i> = 1/6,2898 m ³
hektar (ha)/ <i>hectare (ha)</i>	: 10 000 m ²
kilometer (km)/ <i>kilometres (km)</i>	: 1 000 meter/ <i>meters (m)</i>
knot/ <i>knot</i>	: 1,8523 km/jam (<i>km/hour</i>)
kuintal/ <i>quintal</i>	: 100 kg
KWh	: 1 000 Watt hour
MWh	: 1 000 KWh
liter (untuk beras)/ <i>litre (for rice)</i>	: 0,80 kg
MMSCF	: 1/35,3 m ³
metrik ton (m.ton)/ <i>metric ton (m. ton)</i>	: 0,98421 long ton = 1 000 kg
ons/ <i>ounce</i>	: 28,31 gram/ <i>grams</i>
ton	: 1 000 kg

Satuan lain: buah, dus, butir, helai/lembar, kaleng, batang, pulsa, ton kilometer (ton-km), jam, menit, persen (%).

Other units: unit, pack, pieces, sheet, tin, pulse, ton-kilometres(ton-km), hour, minute, percent (%).

Perbedaan angka di belakang koma disebabkan oleh pembulatan angka.

The difference in decimal numbers is caused by rounding.

DAFTAR SINGKATAN/LIST OF ABBREVIATION

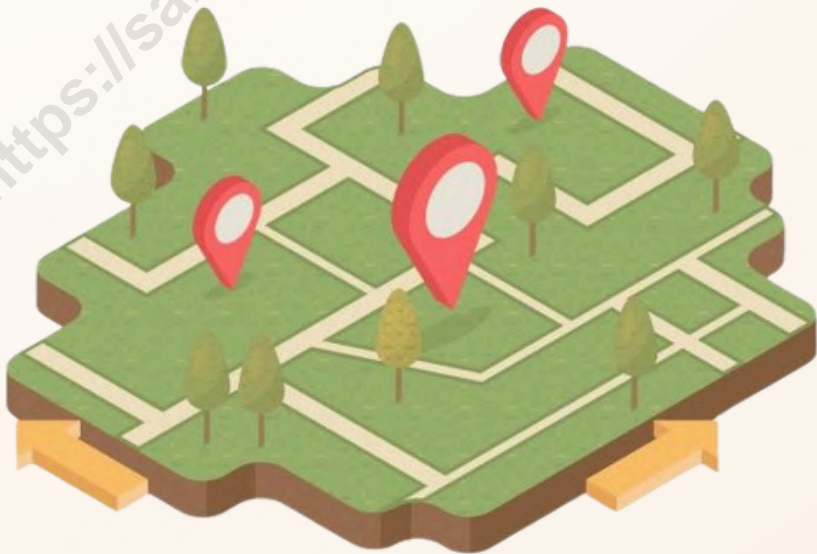
SI	: Stasiun Iklim/ <i>Climate Station</i>
SMPK	: Stasiun Meterologi Pertanian Khusus/ <i>Special Agricultural Meteorological Station</i>
t.t	: Tempat tidur/ <i>Bed</i>
BCG	: Bacillus Calmette Guerin
DPT	: Difteri, Pertusis, Tetanus/ <i>Diphtheria, Tetanus, and Pertussis</i>
TT	: Tetanus Toxoid
IOT	: Industri Obat Tradisional/ <i>Traditional Medicine Industry</i>
IKOT	: Industri Kecil Obat Tradisional/ <i>Traditional Medicine Small Industry</i>
Alkes	: Alat kesehatan/ <i>Health Kits</i>
PKRT	: Perbekalan Kesehatan Rumah tangga/ <i>Household Health Logistics</i>
Kompl	: Komplemen/ <i>Complement</i>
IRTP	: Industri Pangan Produksi Rumah Tangga/ <i>Foods Home Industry</i>
PBF	: Pedagang Besar Farmasi/ <i>Pharmacy Whole-seller</i>
GFK	: Gudang Farmasi Kab/Kota/Regency/ <i>Municipality Pharmacy Warehouse</i>
RB	: Rumah Bersalin/ <i>Delivery House</i>
Pustu	: Puskesmas pembantu/ <i>Auxiliary Public Health Center</i>
BP	: Balai Pengobatan/ <i>Polyclinic</i>
TPS	: Tempat Pembuangan Sampah Sementara / <i>landfill</i>
Jamkesmas	: Jaminan kesehatan masyarakat miskin/ <i>Poor public health insurance</i>
PJKMU	: Program Jaminan Kesehatan Masyarakat Umum/ <i>General Public Health Insurance Program</i>
SIUP	: Surat Ijin Usaha Perdagangan/ <i>Trading Permission Letter</i>
TDP	: Tanda Daftar Perusahaan/ <i>Company Registration Identity</i>
API	: Angka Pengenal Importir/ <i>Importer's Identity Number</i>

1

GEOGRAFI DAN IKLIM GEOGRAPHY AND CLIMATE

Luas wilayah **Kecamatan Selakau Timur** **162,99 km²** dengan **Desa Buduk Sempadang** sebagai **Desa Terluas** dan **Desa Gelik** sebagai **Desa Terkecil**.

*The area of **Selakau Timur District** is **162,99 km²** with **Buduk Sempadang Village** as **The Largest Village** and **Gelik Village** as **The Smallest Village**.*



Letak Wilayah

Kecamatan Selakau Timur merupakan Kecamatan yang baru terbentuk pada tahun 2007. Kecamatan ini merupakan pemekaran dari Kecamatan Selakau.

Secara administratif, batas wilayah Kecamatan Selakau Timur adalah:

- Utara : Kec. Salatiga
- Selatan : Kec. Singkawang Utara
- Barat : Kec. Selakau
- Timur : Kec. Samalantan

Luas Kecamatan Selakau Timur adalah 162,99 km² atau sekitar 2,55 persen dari luas wilayah Kabupaten Sambas.

Kecamatan Selakau Timur terbagi menjadi 4 desa, yaitu Gelik, Seranggam, Selakau Tua dan Buduk Sempadang. Desa Buduk Sempadang merupakan desa dengan wilayah terluas di Kecamatan Selakau Timur dengan persentase luas wilayahnya 47,35 persen, sedangkan Desa Gelik luas wilayahnya hanya 6,01 persen dari keseluruhan luas wilayah Kecamatan Selakau Timur.

Area Location

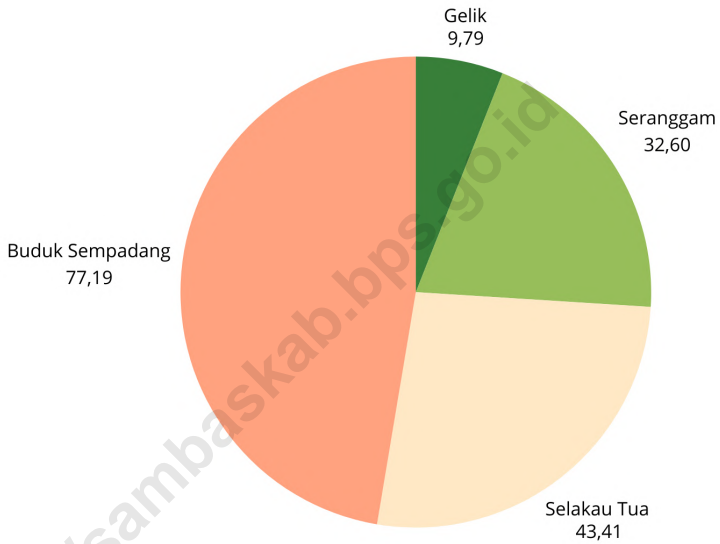
East Selakau Sub-district is a newly formed sub-district in 2007. This sub-district is a division of Selakau District.

Administratively, the boundaries of the East Selakau District are:

- North :Kec. Salatiga
- South :Kec. North Singkawang
- West :Kec. as
- East :Kec. Samalantan

The area of East Selakau District is 162.99 km² or about 2.55 percent of the total area of Sambas Regency.

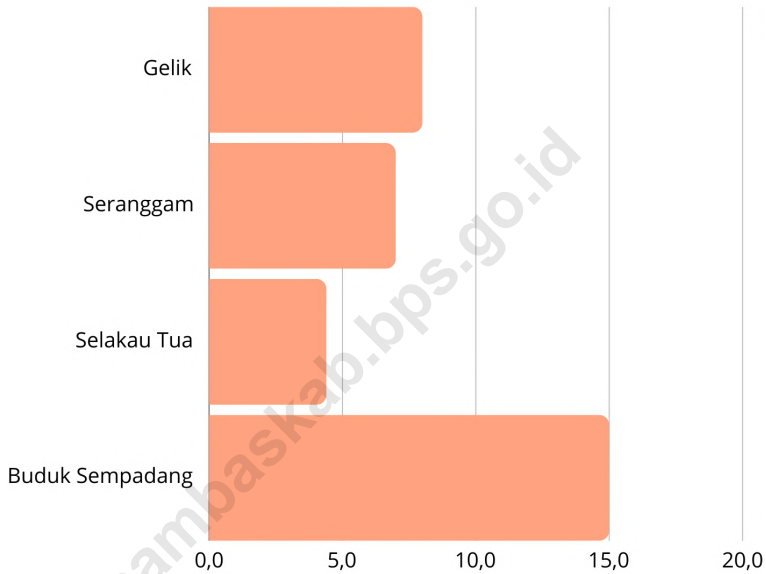
East Selakau District is divided into 4 villages, namely Gelik, Seranggam, Selakau Tua and Buduk Sempadang. Buduk Sempadang Village is the village with the largest area in East Selakau District with a percentage of 47.35 percent of the area, while Gelik Village covers only 6.01 percent of the total area of East Selakau District.



Sumber/Source : BPN Kabupaten Sambas

Gambar 1.1
Figures

Luas Wilayah Kecamatan Selakau Timur (%), 2023
Total Area East Selakau District (%), 2023



Sumber/Source : BPN Kabupaten Sambas

Gambar
Figures

1.2

Jarak ke Ibukota Kecamatan Menurut Desa/Kelurahan di Kecamatan Selakau Timur, 2023
Distance to the District Capital by Villages/Kelurahan in East Selakau District, 2023

1.1 KEADAAN GEOGRAFI GEOGRAPHY CONDITION

Tabel 1.1.1 Luas Daerah Menurut Desa/Kelurahan di Kecamatan Selakau Timur, 2023
Table 1.1.1 Total Area by Villages/Kelurahan in East Selakau District, 2023

Desa/Kelurahan Village/Kelurahan	Luas Total Area (km ² /sq.km)	Persentase terhadap Luas Kecamatan Percentage to District Area
(1)	(2)	(3)
Gelik	9,79	6,01
Seranggam	32,60	20,01
Selakau Tua	43,41	26,63
Buduk Sempadang	77,19	47,35
Selakau Timur	162,99	100,00

Sumber/Source: BPN Kabupaten Sambas

Tabel 1.1.2
Table

Jarak ke Ibukota Kecamatan dan Ibukota Kabupaten/Kota Menurut Desa/Kelurahan di Kecamatan Selakau Timur (km), 2023
Distance to the District Capital and Regency/Municipal Capital by Villages/Kelurahan in East Selakau District (km), 2023

Desa/Kelurahan <i>Village/Kelurahan</i>	Jarak ke Ibukota Kecamatan <i>Distance to District Capital</i>	Jarak ke Ibukota Kabupaten/ Kota <i>Distance to Regency/Municipal Capital</i>
(1)	(2)	(3)
Gelik	8	55
Seranggam	7	56
Selakau Tua	4,4	60
Buduk Sempadang	15	80

Sumber/Source: BPN Kabupaten Sambas

Tabel 1.1.3 **Letak Geografis Kecamatan Selakau Timur Menurut Garis Lintang dan Bujur**
Geographical Location of East Selakau District According to Latitude and Longitude

Letak Geografis Geographical Location	Keterangan Description
(1)	(2)
Lintang	1° 05' 01" - 1° 12' 14"
Bujur	108° 54' 01" - 109° 04' 49"

Sumber/Source: BPN Kabupaten Sambas

Tabel 1.1.4 **Batas Administrasi Kecamatan Selakau Timur Menurut Arah Mata Angin**
East Selakau District Administrative Boundary According to The Cardinal Point

Arah Mata Angin Cardinal Point	Berbatasan Dengan Border With
(1)	(2)
Utara	Kecamatan Salatiga
Selatan	Kecamatan Singkawang Utara
Barat	Kecamatan Samalantan
Timur	Kecamatan Selakau

Sumber/Source: Kantor Camat Selakau Timur

2

PEMERINTAHAN GOVERNMENT

Pada Tahun 2023, terdapat **4 Desa, 13 Dusun, 23 RW, dan 56 RT** di Kecamatan Selakau Timur

*In 2023, there are **4 villages, 13 hamlets, 23 RWs, and 56 RTs** in East Selakau District.*

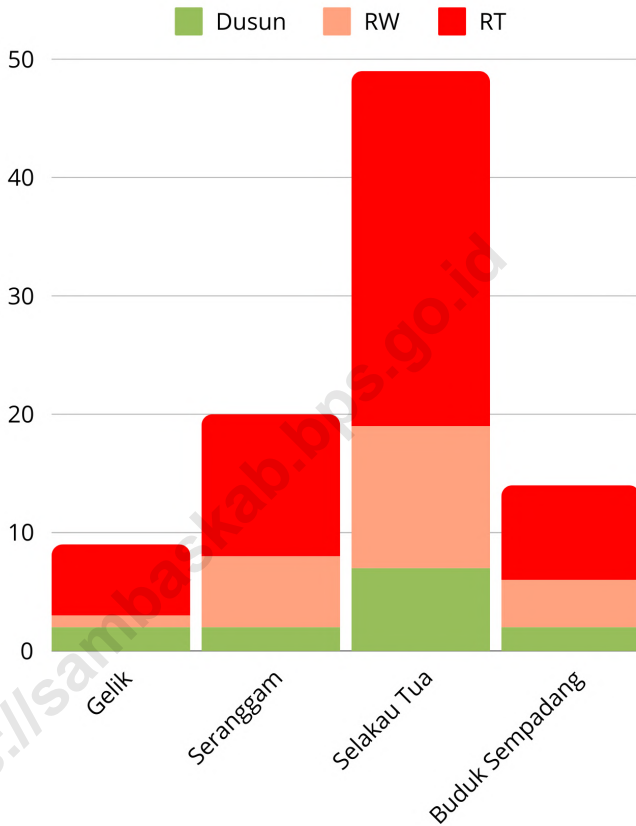


Struktur Organisasi Pemerintahan Kecamatan Selakau Timur merupakan struktur organisasi Kecamatan pada umumnya yaitu terdiri dari Camat, Sekwilcam, Kasie Tata Pemerintahan, Kasie Kessos dan Info, dan Kasubbag Umum & Kepegawaian.

Mutasi dan pergantian pucuk pimpinan adalah sesuatu hal yang biasa terjadi dalam suatu organisasi demi kemajuan dan kepentingan organisasi itu sendiri. Sejak terbentuknya Kecamatan Selakau Timur, terhitung sudah 6 orang yang menjabat sebagai Camat Selakau Timur. Kecamatan Selakau Timur terdiri dari 4 desa dengan 13 dusun, 23 RW dan 56 RT.

The East Selakau District Government Organizational Structure is the District organizational structure in general, consisting of the District Head, Regional Secretary, Head of Governance Section, Social Welfare and Information Section Head, and Head of General & Personnel Subdivision.

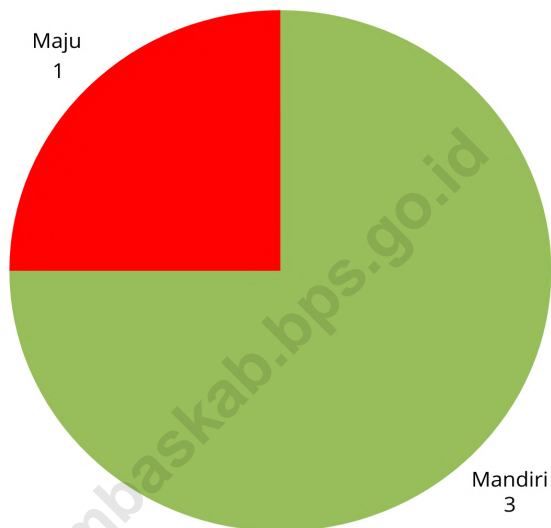
Mutations and changes in leadership are something that usually happens in an organization for the sake of the progress and interests of the organization itself. Since the formation of East Selakau District, 6 people have served as East Selakau District Head. East Selakau District consists of 4 villages with 13 hamlets, 23 RWs and 56 RTs.



Sumber/Source : Kantor Camat Selakau Timur

Gambar 2.1
Figures

Jumlah Dusun, RW, dan RT di Kecamatan Selakau Timur, 2023
Number of Hamlets, RW, and RT in East Selakau District, 2023



Sumber/Source : Kantor Camat Selakau Timur

Gambar 2.2
Figures

**Banyaknya Desa Menurut Kriteria Desa di Kecamatan
Selakau Timur, 2023**
Number of Villages by Criteria in East Selakau District, 2023

2.1 WILAYAH ADMINISTRATIF ADMINISTRATIVE AREA

Tabel 2.1.1 Jumlah Rukun Warga (RW) dan Rukun Tetangga (RT) Menurut Desa/Kelurahan di Kecamatan Selakau Timur, 2023
Number of Rukun Warga and Rukun Tetangga by Villages'/Kelurahan in East Selakau District, 2023

Desa/Kelurahan Village/Kelurahan	Rukun Warga (RW) Rukun Warga	Rukun Tetangga (RT) Rukun Tetangga
(1)	(2)	(3)
Gelik	1	6
Seranggam	6	12
Selakau Tua	12	30
Buduk Sempadang	4	8
Selakau Timur	23	56

Sumber/Source : Kantor Desa dan Kantor Camat Selakau Timur

Tabel 2.1.2
Table

Nama-nama Desa dan Dusun di Kecamatan Selakau Timur, 2023
Name of Village and Dusun in East Selakau District, 2023

No.	Desa/Kelurahan Village/Kelurahan	Dusun Dusun	Nama Dusun Name of Dusun
(1)	(2)	(3)	(4)
1	Gelik	2	1. Rukun 2. Warga Tani
2.	Seranggam	2	1. Teluk Limau Manis 2. Perbeta
3.	Selakau Tua	7	1. Mukmin 2. Gemuruh 3. Gunung Hijau 4. Sebetung 5. Gayung Bersambut 6. Teluk Sagu 7. Mak Segak
4.	Buduk Sempadang	2	1.Selobat 2. Sempadang
Jumlah		13	

Sumber/Source: Kantor Camat Selakau Timur

Tabel
Table 2.1.3

Banyaknya Desa Menurut Kriteria Desa di Kecamatan Selakau Timur, 2023
Number of Village by Village Criteria in East Selakau District , 2023

No.	Desa/Kelurahan Village/Kelurahan	Kriteria Desa		
		Mandiri	Maju	Berkembang
(1)	(2)	(3)	(4)	(5)
1.	Gelik	√	—	—
2.	Seranggam	√	—	—
3.	Selakau Tua	√	—	—
4.	Buduk Sempadang	—	√	—
Jumlah		3	1	—

Sumber/Source : Kantor Camat Selakau

2.2 SUMBER DAYA MANUSIA HUMAN RESOURCES

Tabel 2.2.1 Jumlah Pegawai Negeri Sipil Menurut Pemerintah Daerah dan Jenis Kelamin di Kecamatan Selakau Timur, 2023
Table *Number of Civil Servants by Local Government and Sex in East Selakau District, 2023*

Pemerintah Daerah <i>Local Government</i>	Laki-Laki <i>Male</i>	Perempuan <i>Female</i>	Jumlah <i>Total</i>
(1)	(2)	(3)	(4)
Pemerintah Daerah Kecamatan Selakau Timur <i>East Selakau District Government</i>	11	—	11
Pemerintah Daerah Desa Gelik <i>Gelik Village Government</i>	—	—	—
Pemerintah Daerah Desa Seranggam <i>Seranggam Village Government</i>	—	—	—
Pemerintah Daerah Desa Selakau Tua <i>Selakau Tua Village Government</i>	—	—	—
Pemerintah Daerah Desa Buduk Sempadang <i>Buduk Sempadang Village Government</i>	—	—	—

Sumber/Source: Badan Kepegawaian dan Sumber Daya Manusia Kab. Sambas

Tabel
Table 2.2.2

**Jumlah Pegawai Negeri Sipil Pemerintah Daerah
Kecamatan Selakau Timur Menurut Tingkat Pendidikan
dan Jenis Kelamin, 2023**
**Number of Civil Servants of East Selakau District
Government by Educational Level and Sex, 2023**

Tingkat Pendidikan Educational Level	Laki-Laki Male	Perempuan Female	Jumlah Total
(1)	(2)	(3)	(4)
Sekolah Dasar (SD) <i>Primary School</i>	—	—	—
SMP/Sederajat <i>Junior High School</i>	—	—	—
SMA/Sederajat <i>Senior High School</i>	9	3	12
Diploma I/Akta I <i>Diploma I/Akta I</i>	—	—	—
Diploma II/Akta II <i>Diploma II/Akta II</i>	2	2	4
Diploma III/Akta III <i>Diploma III/Akta III</i>	3	12	15
Diploma IV/Akta IV <i>Diploma IV/Akta IV</i>	—	1	1
S1/Sarjana <i>Under Graduate/Bachelor</i>	38	28	66
S2/Pasca Sarjana <i>Graduate</i>	4	1	5
S3/Doktor/Ph.D <i>Post Graduate</i>	—	—	—
Jumlah/Total	56	47	103

Sumber/Source: Badan Kepegawaian dan Sumber Daya Manusia Kab. Sambas

Tabel 2.2.3
Table

**Nama-nama Camat yang Pernah/Masih Menjabat di
Kecamatan Selakau Timur**
**Name of Head of District Who Have/Still Served in East
Selakau District**

No.	Nama-nama Camat Name of Head of District	Periode Period
(1)	(2)	(3)
1.	Tajudin, BA	2007- 2009
2.	H. Supardi, S.Pd.MM	2009-2016
3.	H. Abrar, SIP	2017-2021
4.	Drs. Topitri	2021-2023
5.	Urai Iskandar, S.pd M. pd	2023-2024
6.	Agustian	2024 -sekarang

Sumber/Source: Kantor Camat Selakau Timur

Tabel 2.2.4 Nama-nama Kepala Desa yang Masih Menjabat di Kecamatan Selakau Timur
Table *Name of Head of Village Who Have/Still Served in East Selakau District*

No.	Nama Desa <i>Name of Village</i>	Nama Kepala Desa <i>Name of Head of Village</i>
(1)	(2)	(3)
1.	Gelik	Banten Kusnata
2.	Seranggam	Rahmat
3.	Selakau Tua	M. Sinin
4.	Buduk Sempadang	Juanda S. Tp.

Sumber/Source : Kantor Camat Selakau Timur

3

PENDUDUK POPULATION

Jumlah Penduduk/*Total Population*

13.366 Jiwa/*people*

Desa Selakau Tua adalah desa yang memiliki **penduduk terbanyak** yaitu **6.305 jiwa**

Selakau Tua Village is the one with the largest population, namely 6.305 people

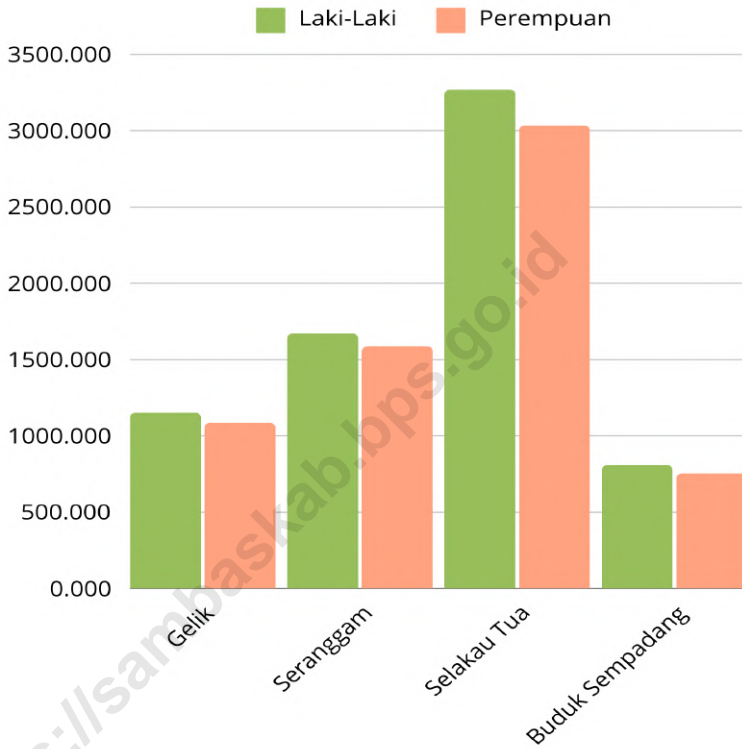


Penduduk Kecamatan Selakau Timur pada tahun 2023 berjumlah 13.366 jiwa dengan kepadatan penduduk sekitar 82 jiwa per km². Hal ini menunjukkan bahwa penduduk di wilayah Kecamatan Selakau Timur masih belum padat.

The population of East Selakau District in 2023 will be 13,366 people with a population density of around 82 people per km². This shows that the population in the East Selakau District is still not dense.

Pada tahun 2023 penduduk usia kerja atau produktif (15 s.d 64 tahun) di Kecamatan Selakau Timur terlihat lebih besar dibanding penduduk usia non produktif. Jumlah penduduk usia produktif sebesar 66,79% dari jumlah penduduk Kecamatan Selakau Timur. Ini menunjukkan tingkat produktivitas Kecamatan Selakau Timur.

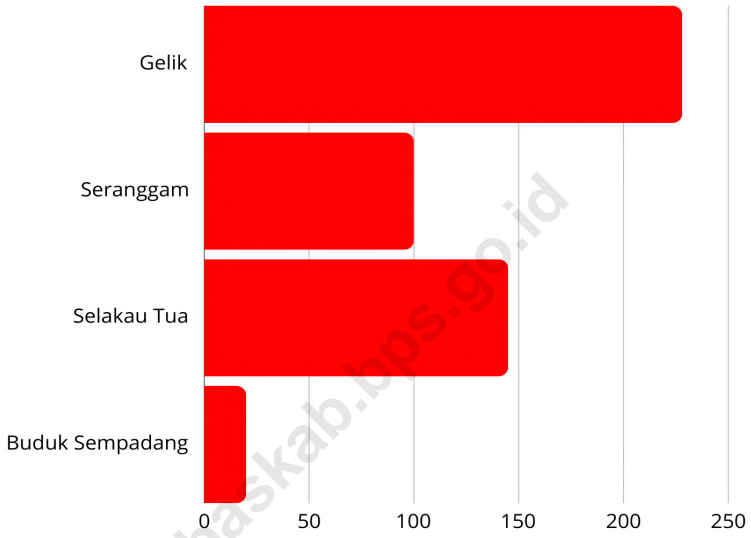
In 2023, the population of working or productive age (15 to 64 years) in East Selakau District looks bigger than the population of non-productive age. The total population of productive age is 66,79% percent of the total population of East Selakau District. This shows the productivity level of the East Selakau District.



Sumber/Source : Dinas Kependudukan dan Catatan Sipil

Gambar 3.1
Figures

Jumlah Penduduk Menurut Jenis Kelamin di Kecamatan Selakau Timur, 2023
Number of Population by Gender in East Selakau District, 2023



Sumber/Source: Dinas Kependudukan dan Catatan Sipil

Gambar
Figures

3.2

Kepadatan Penduduk di Kecamatan Selakau Timur, 2023
Population Density in in East Selakau District, 2023

Tabel
Table 3.1

Penduduk, Distribusi Persentase Penduduk, Kepadatan Penduduk, Rasio Jenis Kelamin Penduduk Menurut Desa/ Kelurahan di Kecamatan Selakau Timur, 2023
Population, Percentage Distribution of Population, Population Density, and Population Sex Ratio by Villages/ Kelurahan in East Selakau District, 2023

Desa/Kelurahan Village/Kelurahan	Penduduk/Population		
	Laki-Laki/Male	Perempuan/Female	Jumlah/Total
(1)	(2)	(3)	(4)
Gelik	1.152	1.085	2.237
Seranggam	1.672	1.588	3.260
Selakau Tua	3.270	3.035	6.305
Buduk Sempadang	810	754	1.564
Selakau Timur	6.904	6.462	13.366

Lanjutan Tabel/*Continued Table 3.1*

Desa/Kelurahan Village/Kelurahan	Persentase Penduduk Percentage of Total Population	Kepadatan Penduduk (per Km²) Population Density per sq.km	Rasio Jenis Kelamin Penduduk Population Sex Ratio
(1)	(5)	(6)	(7)
Gelik	16,74	228	100,18
Seranggam	24,39	100	105,29
Selakau Tua	47,17	145	107,74
Buduk Sempadang	11,70	20	107,43
Selakau Timur	100	82	106,84

Sumber/*Source* : Dinas Kependudukan dan Catatan Sipil

Tabel 3.2
Table

Jumlah Penduduk Menurut Kelompok Umur dan Jenis Kelamin di Kecamatan Selakau Timur, 2023
Population by Age Groups and Sex in East Selakau District, 2023

Kelompok Umur <i>Age Groups</i>	Jenis Kelamin/Sex		Jumlah <i>Total</i>
	Laki-Laki <i>Male</i>	Perempuan <i>Female</i>	
(1)	(2)	(3)	(4)
00-04	1.038
05-09	1.255
10-14	1.498
15-19	1.214
20-24	1.199
25-29	929
30-34	1.008
35-39	1.049
40-44	1.090
45-49	908
50-54	644
55-59	483
60-64	404
65-69	322
70-74	186
>=75	139
Selakau	13.366

Sumber/Source : Dinas Kependudukan dan Catatan Sipil

4

SOSIAL DAN KESEJAHTERAAN RAKYAT SOCIAL AND WELFARE

Jumlah Puskesmas
Number of Public Health Center

1 Puskesmas

1 Public Health Center



Jumlah Dokter
Number of Doctor

2 Dokter

2 Doctors

Jumlah Sekolah
Number of School

SD/MI : 8

SMP/MTS : 4

SMA/SMK/MA : 1



4. 1 Pendidikan

Keberhasilan proses pendidikan sangat tergantung oleh tersedianya sarana, dan prasarana serta tenaga pengajar yang memadai. Pada tahun 2023, jumlah prasarana SD yang tersedia sebanyak 8 sekolah, SMP sebanyak 4 sekolah dan SMK sebanyak 1 sekolah.

4.2 Kesehatan

Sarana dan prasarana bidang kesehatan di Kecamatan Selakau Timur pada tahun 2023 terdiri dari 1 buah puskesmas tanpa rawat inap dengan tenaga kesehatan dan dokter sebanyak 36 orang.

4.3 Agama

Negara Indonesia yang berdasarkan Pancasila dan UUD 1945 menjamin kehidupan umat beragama dan senantiasa mengembangkan kerukunan hidup antara pemeluk agama/ kepercayaan guna membina kehidupan masyarakat dan sekaligus mengatasi berbagai masalah sosial budaya yang mungkin dapat menghambat kemajuan bangsa.

Pada tahun 2023, jumlah prasarana peribadatan di Kecamatan Selakau Timur sebanyak 28 buah yang terdiri dari 19 masjid, 7 mushola dan 2 gereja.

4. 1 Education

The success of the educational process is very dependent on the availability of facilities and infrastructure as well as adequate teaching staff. In 2023, the number of elementary school infrastructure available will be 8 schools, 4 junior high schools and 1 vocational school.

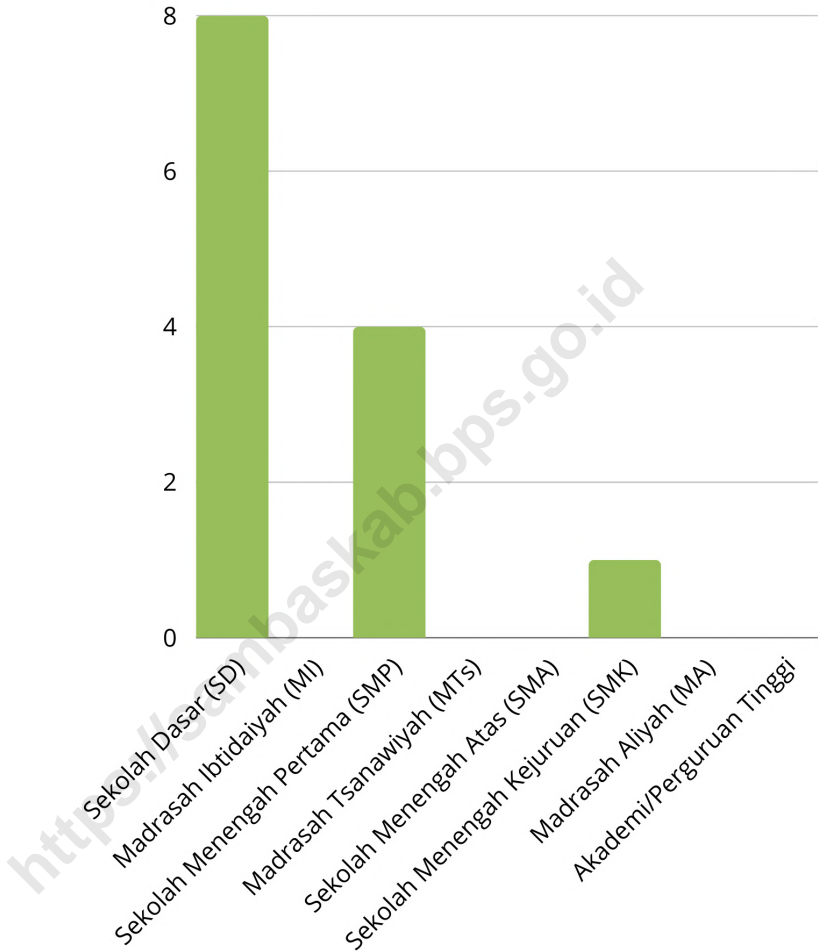
4.2 Health

Facilities and infrastructure in the health sector in East Selakau District in 2023 will consist of 1 health center without inpatient care with 36 health workers and doctors.

4.3 Religion

The Indonesian state, which is based on Pancasila and the 1945 Constitution, guarantees the lives of religious communities and always develops harmony between followers of religions/ beliefs in order to foster community life and at the same time overcome various socio-cultural problems that may hinder the nation's progress.

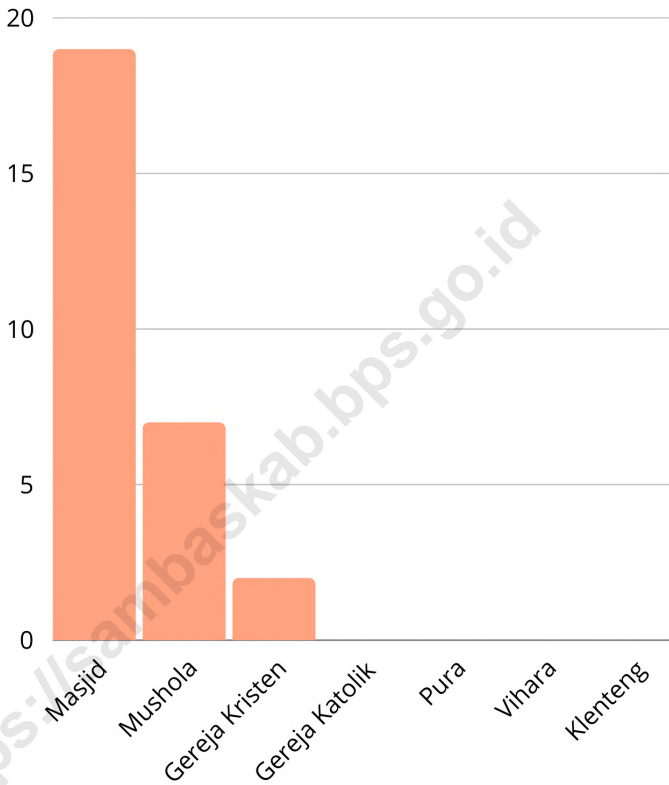
In 2023, the number of worship infrastructure in East Selakau District will be 28, consisting of 19 mosques, 7 pray room and 2 church.



Sumber/Source : Kementerian Pendidikan, Kebudayaan, Riset, dan Teknologi, Sistem Data Pokok Pendidikan

Gambar 4.1
Figures

**Jumlah Sekolah Menurut Tingkat Pendidikan di
Kecamatan Selakau Timur, 2023**
**Number of School by Educational Level in East Selakau
District, 2023**



Sumber/Source: Kantor Urusan Agama Kecamatan Selakau Timur

Gambar 4.2
Figures

Jumlah Tempat Ibadah Menurut Agama di Kecamatan Selakau Timur, 2023
Number of Worship Places by Religion in East Selakau District, 2023

4.1 PENDIDIKAN EDUCATION

Tabel 4.1.1 Banyaknya Desa¹/Kelurahan yang Memiliki Fasilitas Sekolah Menurut Tingkat Pendidikan di Kecamatan Selakau Timur, 2021–2023
Number of Villages¹/Kelurahan Having Educational Facilities by Educational Level in East Selakau District, 2021–2023

Tingkat Pendidikan <i>Educational Level</i>	2021 ²	2022 ²	2023 ³
(1)	(2)	(3)	(4)
Sekolah Dasar (SD) <i>Primary School</i>	4	4	4
Madrasah Ibtidaiyah (MI) <i>Madrasah Ibtidaiyah</i>	—	—	—
Sekolah Menengah Pertama (SMP) <i>Junior High School</i>	3	3	3
Madrasah Tsanawiyah (MTs) <i>Madrasah Tsanawiyah (MTs)</i>	—	—	—
Sekolah Menengah Atas (SMA) <i>Senior High School</i>	—	—	—
Sekolah Menengah Kejuruan (SMK) <i>Vocational High School</i>	1	1	1
Madrasah Aliyah (MA) <i>Madrasah Aliyah</i>	—	—	—
Akademi/Perguruan Tinggi <i>Academy/University</i>	—	—	—

Catatan/Note: ¹ Desa pada tabel ini termasuk Unit Permukiman Transmigrasi (UPT) yang masih dibina oleh kementerian terkait/
Villages in this table include Transmigration Settlement Unit which is still fostered by the relevant ministries.

Sumber/Source: ² Badan Pusat Statistik, Pendataan Potensi Desa (Podes)/BPS-Statistics Indonesia, Village Potential Data Collecting

³ Koordinator Wilayah Pendidikan Kecamatan Selakau Timur

Tabel 4.1.2
Table

**Jumlah Sekolah Menurut Tingkat Pendidikan di
Kecamatan Selakau Timur, 2023/2024**
**Number of Schools by Educational Level in East Selakau
District, 2023/2024**

Tingkat Pendidikan Educational Level	Negeri/Public	Swasta/Private	Jumlah/Total
(1)	(2)	(3)	(4)
Taman Kanak-Kanak (TK) ¹ <i>Kindergarten</i> ¹	—	—	—
Raudatul Athfal (RA) ² <i>Raudatul Athfal (RA)</i> ²	— ³	—	—
Sekolah Dasar (SD) ⁴ <i>Elementary Schools</i> ⁴	8	—	8
Madrasah Ibtidaiyah (MI) ² <i>Madrasah Ibtidaiyah (MI)</i> ²	—	—	—
Sekolah Menengah Pertama (SMP) ⁴ <i>Junior High Schools</i> ⁴	4	—	4
Madrasah Tsanawiyah (MTs) ² <i>Madrasah Tsanawiyah (MTs)</i> ²	—	—	—
Sekolah Menengah Atas (SMA) ⁴ <i>Senior High Schools</i> ⁴	—	—	—
Sekolah Menengah Kejuruan (SMK) ⁴ <i>Vocational High Schools</i> ⁴	1	—	1
Madrasah Aliyah (MA) ² <i>Madrasah Aliyah (MA)</i> ²	—	—	—

Catatan/Note: ³Seluruh Raudatul Athfal (RA) berstatus swasta/All Raudatul Athfal (RA) are private

Sumber/Source: ¹ Kementerian Pendidikan, Kebudayaan, Riset, dan Teknologi; <https://dapo.kemdikbud.go.id/sp>; data semester genap per tanggal 3 September 2024 /Ministry of Education, Culture, Research, and Technology; <https://dapo.kemdikbud.go.id/sp>; even semester data as of 3 September 2024

² Kementerian Agama, EMIS, data semester genap laporan sampai dengan 30 Juni 2024/Ministry of Religious Affairs, EMIS, odd semester report data up to 30 June 2024

⁴ Kementerian Pendidikan, Kebudayaan, Riset, dan Teknologi; Sistem Data Pokok Pendidikan; data semester ganjil laporan sampai dengan 30 November 2023/Ministry of Education, Culture, Research, and Technology; Basic Education Data System; odd semester report data up to 30 November 2023

Tabel 4.1.3 Jumlah Guru Menurut Tingkat Pendidikan di Kecamatan Selakau Timur, 2023/2024
Table Number of Teachers by Educational Level in East Selakau District, 2023/2024

Tingkat Pendidikan Educational Level	Negeri/Public	Swasta/Private	Jumlah/Total
(1)	(2)	(3)	(4)
Taman Kanak-Kanak (TK) ¹ Kindergarten ¹	—	—	—
Raudatul Athfal (RA) ² Raudatul Athfal (RA) ²	— ³	—	—
Sekolah Dasar (SD) ^{4,5} Elementary Schools ^{4,5}	86	—	86
Madrasah Ibtidaiyah (MI) ² Madrasah Ibtidaiyah (MI) ²	—	—	—
Sekolah Menengah Pertama (SMP) ^{4,5} Junior High Schools ^{4,5}	50	—	50
Madrasah Tsanawiyah (MTs) ² Madrasah Tsanawiyah (MTs) ²	—	—	—
Sekolah Menengah Atas (SMA) ^{4,5} Senior High Schools ^{4,5}	—	—	—
Sekolah Menengah Kejuruan (SMK) ^{4,5} Vocational High Schools ^{4,5}	33	—	33
Madrasah Aliyah (MA) ² Madrasah Aliyah (MA) ²	—	—	—

Catatan/Note: ³Seluruh Raudatul Athfal (RA) berstatus swasta/All Raudatul Athfal (RA) are private

⁵Jumlah guru termasuk kepala sekolah dan guru/The total of teachers including headmaster and teacher.

Sumber/Source: ¹Kementerian Pendidikan, Kebudayaan, Riset, dan Teknologi; <https://dapo.kemdikbud.go.id/sp>; data semester genap per tanggal 3 September 2024 /Ministry of Education, Culture, Research, and Technology; <https://dapo.kemdikbud.go.id/sp>; even semester data as of 3 September 2024

²Kementerian Agama, EMIS, data semester genap laporan sampai dengan 30 Juni 2024/Ministry of Religious Affairs, EMIS, odd semester report data up to 30 June 2024

⁴Kementerian Pendidikan, Kebudayaan, Riset, dan Teknologi; Sistem Data Pokok Pendidikan; data semester ganjil laporan sampai dengan 30 November 2023/Ministry of Education, Culture, Research, and Technology; Basic Education Data System; odd semester report data up to 30 November 2023

Tabel 4.1.4
Table

Jumlah Murid Menurut Tingkat Pendidikan di Kecamatan Selakau Timur, 2023/2024
Number of Pupils by Educational Level in East Selakau District, 2023/2024

Tingkat Pendidikan Educational Level	Negeri/Public	Swasta/Private	Jumlah/Total
(1)	(2)	(3)	(4)
Taman Kanak-Kanak (TK) ¹ <i>Kindergarten</i> ¹	—	—	—
Raudatul Athfal (RA) ² <i>Raudatul Athfal (RA)</i> ²	— ³	—	—
Sekolah Dasar (SD) ⁴ <i>Elementary Schools</i> ⁴	1.692	—	1.692
Madrasah Ibtidaiyah (MI) ² <i>Madrasah Ibtidaiyah (MI)</i> ²	—	—	—
Sekolah Menengah Pertama (SMP) ⁴ <i>Junior High Schools</i> ⁴	609	—	609
Madrasah Tsanawiyah (MTs) ² <i>Madrasah Tsanawiyah (MTs)</i> ²	—	—	—
Sekolah Menengah Atas (SMA) ⁴ <i>Senior High Schools</i> ⁴	—	—	—
Sekolah Menengah Kejuruan (SMK) ⁴ <i>Vocational High Schools</i> ⁴	508	—	508
Madrasah Aliyah (MA) ² <i>Madrasah Aliyah (MA)</i> ²	—	—	—

Catatan/Note: ³Seluruh Raudatul Athfal (RA) berstatus swasta/All Raudatul Athfal (RA) are private

Sumber/Source: ¹ Kementerian Pendidikan, Kebudayaan, Riset, dan Teknologi; <https://dapo.kemdikbud.go.id/sp>; data semester genap per tanggal 3 September 2024 /Ministry of Education, Culture, Research, and Technology; <https://dapo.kemdikbud.go.id/sp>; even semester data as of 3 September 2024

² Kementerian Agama, EMIS, data semester genap laporan sampai dengan 30 Juni 2024/Ministry of Religious Affairs, EMIS, odd semester report data up to 30 June 2024

⁴ Kementerian Pendidikan, Kebudayaan, Riset, dan Teknologi; Sistem Data Pokok Pendidikan; data semester ganjil laporan sampai dengan 30 November 2023/Ministry of Education, Culture, Research, and Technology; Basic Education Data System; odd semester report data up to 30 November 2023

4.2 KESEHATAN HEALTH

Tabel 4.2.1 Banyaknya Desa¹/Kelurahan yang Memiliki Sarana Kesehatan Menurut Jenis Sarana Kesehatan di Kecamatan Selakau Timur, 2021–2023
Number of Villages¹/Kelurahan Health Facilities by Type of Health Facilities in East Selakau District, 2021–2023

Jenis Sarana Kesehatan <i>Type of Health Facilities</i>	2021	2022	2023
(1)	(2)	(3)	(4)
Rumah Sakit <i>Hospital</i>	—	—	—
Rumah Sakit Bersalin <i>Maternity Hospital</i>	—	—	—
Poliklinik/Balai Pengobatan <i>Polyclinic</i>	—	—	—
Puskesmas Rawat Inap <i>Public Health Center with Inpatient Care</i>	—	—	—
Puskesmas Tanpa Rawat Inap <i>Public Health Center without Inpatient Care</i>	1	1	1
Apotek <i>Pharmacy</i>	—	—	—

Sumber/Source: Dinas Kesehatan Kabupaten Sambas

Tabel 4.2.2
Table

Banyaknya Warga Penderita Kekurangan Gizi Menurut Desa/Kelurahan di Kecamatan Selakau Timur, 2023
Number of People with Malnutrition by Villages/Kelurahan in East Selakau District, 2023

Desa/Kelurahan Village/Kelurahan	2023
(1)	(2)
Gelik	11
Seranggam	12
Selakau Tua	33
Buduk Sempadang	11
Selakau Timur	67

Sumber/Source: Puskesmas Kecamatan Selakau Timur

Tabel 4.2.3
Table

Banyaknya Tenaga Kesehatan di Kecamatan Selakau Timur, 2023
Number of Health Workers in East Selakau District, 2023

No.	Desa/Kelurahan Village	Paramedis Paramedic	Non Medis Non Medic	Jumlah Total
(1)	(2)	(3)	(4)	(5)
1.	Gelik	—	—	—
2.	Seranggam	26	7	33
3.	Selakau Tua	—	—	—
4.	Buduk Sempadang	—	—	—
Jumlah		26	7	33

Catatan/Note: Paramedis mencakup bidan, perawat, terapis gigi dan mulut, Non Medis mencakup apoteker, kesehatan masyarakat, farmasi, analis kesehatan, dan kesehatan lingkungan.

Sumber/Source: Puskesmas Selakau Timur

Tabel 4.2.4
Table

**Banyaknya Tenaga Dokter Menurut Jenisnya di
Kecamatan Selakau Timur, 2023**
Number of Doctor by Type in East Selakau District, 2023

No.	Desa/Kelurahan Village	Dokter Umum General Practitioner	Dokter Gigi Dentist	Dokter Spesialis Specialist	Jumlah Total
(1)	(2)	(3)	(4)	(5)	(6)
1.	Gelik	—	—	—	—
2.	Seranggam	2	1	—	3
3.	Selakau Tua	—	—	—	—
4.	Buduk Sempadang	—	—	—	—
Jumlah		2	1	—	3

Sumber/Source: Puskesmas Selakau Timur

4.3 AGAMA DAN SOSIAL LAINNYA RELIGION AND OTHER SOCIAL AFFAIRS

Tabel 4.3.1 Jumlah Tempat Peribadatan Menurut Desa/Kelurahan di Kecamatan Selakau Timur, 2023
Table *Number of Worship Places by Villages/Kelurahan in East Selakau District, 2023*

Desa/Kelurahan Village/Kelurahan	Masjid Mosque	Mushola Pray Room	Gereja Protestan Protestant Church	Gereja Katholik Catholic Church	Pura Temple	Vihara Vihara
(1)	(2)	(3)	(4)	(5)	(6)	(7)
Gelik	4	1	0	–	–	–
Seranggam	4	2	0	–	–	–
Selakau Tua	8	1	1	–	–	–
Buduk Sempadang	3	3	1	–	–	–
Selakau Timur	19	7	2	–	–	–

Sumber/Source: Kantor Urusan Agama Kecamatan Selakau Timur

5

PERTANIAN AGRICULTURE

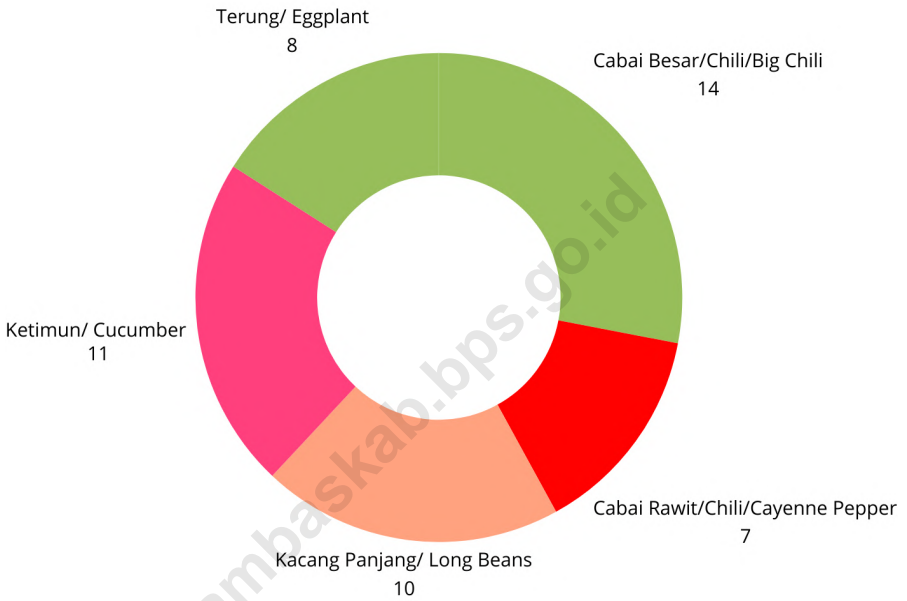
Produksi tanaman sayuran terbanyak di Kecamatan Selakau Timur adalah tanaman ketimun dengan produksi sebanyak **1.152 kuintal**. Sedangkan produksi buah-buahan terbanyak yaitu tanaman jeruk dengan produksi sebanyak **8.516 kuintal**

The highest production of vegetable crops in Selakau Timur District is cucumber with a production of 1,152 quintals. Meanwhile the most fruit production is Orange with a production of 8,516 quintals.



Luas panen tanaman sayuran di Kecamatan Selakau Timur Tahun 2023 yang paling luas yaitu tanaman cabai besar dengan luas 14 ha. Produksi tanaman sayuran Tahun 2023 terbanyak yaitu tanaman ketimun dengan produksi sebanyak 1152 kuintal. Luas panen tanaman biofarmaka Tahun 2023 terluas yaitu tanaman jahe dengan luas 5.000 m². Produksi tanaman biofarmaka Tahun 2023 terbanyak yaitu tanaman jahe dengan produksi sebanyak 5.000 kg. Produksi buah-buahan Tahun 2023 terbanyak yaitu tanaman jeruk dengan produksi sebanyak 8516 kuintal.

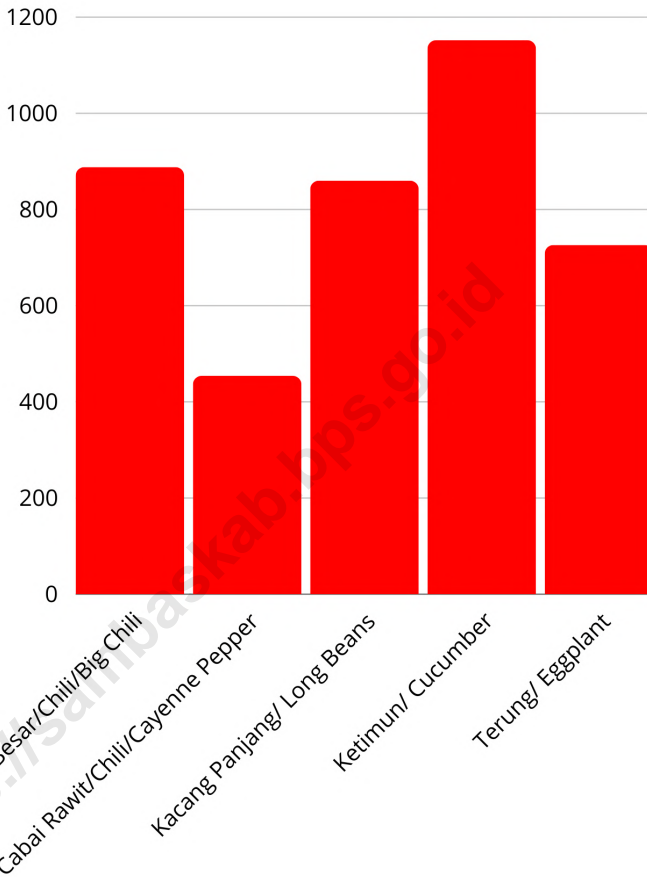
The largest harvest area for vegetable crops in East Selakau District in 2023 is big chili with an area of 14 ha. The largest production of vegetable crops in 2023 will be cucumber with a production of 1152 quintals. The largest harvest area for biopharmaceutical crops in 2023 is ginger with an area of 5,000m². The largest biopharmaceutical crop production in 2023 is ginger with a production of 5,000 kg. The largest fruit production in 2023 will be orange plants with a production of 8516 quintals.



Sumber/Source : BPS, Statistik Pertanian Hortikultura SPH-SBS/BPS-Statistics Indonesia, Agricultural Statistic for Horticulture SPH-SBS

Gambar 5.1
Figures

Luas Panen Tanaman Sayuran di Kecamatan Selakau Timur, 2023
Harvested Area of Vegetables in East Selakau District, 2023



Sumber/Source : BPS, Statistik Pertanian Hortikultura SPH-SBS/BPS-Statistics Indonesia, Agricultural Statistic for Horticulture SPH-SBS

Gambar
Figures

5.2

**Produksi Tanaman Sayuran di Kecamatan Selakau Timur,
2023**
Production of Vegetables in East Selakau District, 2023

Tabel
Table 5.1

Luas Panen Tanaman Sayuran dan Buah-buahan Semusim Menurut Jenis Tanaman di Kecamatan Selakau Timur (ha), 2020–2023
Harvested Area of Seasonal Vegetables and Fruits by Kind of Plant in East Selakau District (ha), 2020–2023

Jenis Tanaman Kind of Plants	2020	2021	2022	2023
(1)	(2)	(3)	(4)	(5)
Sayuran/Vegetables:				
Bawang Merah/ <i>Shallots</i>	—	—	—	—
Bawang Putih/ <i>Garlic</i>	—	—	—	—
Cabai Besar/ <i>Chili/Big Chili</i>	9	29	28	14
Cabai Rawit/ <i>Chili/Cayenne Pepper</i>	9	15	18	7
Kentang/ <i>Potato</i>	—	—	—	—
Kubis/ <i>Cabbage</i>	—	—	—	—
Kacang Panjang/ <i>Long Beans</i>	20	29	30	10
Kangkung/ <i>Water Spinach</i>	—	—	—	—
Kembang Kol/ <i>Cauliflower</i>	—	—	—	—
Ketimun/ <i>Cucumber</i>	18	29	32	11
Kubis/ <i>Cabbage</i>	—	—	—	—
Labu Siam/ <i>Chayote</i>	—	—	—	—
Sawi/ <i>Chinese Cabbage/mustard green</i>	—	—	—	—
Terung/ <i>Eggplant</i>	5	22	34	8
Tomat/ <i>Tomato</i>	—	—	—	—
Buah–buahan/Fruits:				
Semangka/ <i>Water Melon</i>	3	1	—	—
Melon/ <i>Melon</i>	—	—	—	—

Sumber/Source: BPS, Statistik Pertanian Hortikultura SPH-SBS/BPS-Statistics Indonesia, Agricultural Statistic for Horticulture SPH-SBS

Tabel 5.2
Table

Produksi Tanaman Sayuran dan Buah-buahan Semusim Menurut Jenis Tanaman di Kecamatan Selakau Timur (kuintal), 2020–2023
Production of Seasonal Vegetables and Fruits by Kind of Plant in East Selakau District (quintal), 2020–2023

Jenis Tanaman Kind of Plants	2020	2021	2022	2023
(1)	(2)	(3)	(4)	(5)
Sayuran/Vegetables:				
Bawang Merah/Shallots	–	–	–	–
Bawang Putih/Garlic	–	–	–	–
Cabai Besar/Chili/Big Chili	1.297	2.080	1.792	888
Cabai Rawit/Chili/Cayenne Pepper	1.055	846	593	454
Kentang/Potato	–	–	–	–
Kubis/Cabbage	–	–	–	–
Kacang Panjang/ Long Beans	267	3.123	3.164	860
Kangkung/ Water Spinach	16	–	–	–
Kembang Kol/ Cauliflower	–	–	–	–
Ketimun/ Cucumber	300	272	2.602	1.152
Kubis/ Cabbage	–	–	–	–
Labu Siam/ Chayote	–	–	–	–
Sawi/ Chinese Cabbage/mustard green	–	–	–	–
Terung/ Eggplant	195	2.628	4.315	726
Tomat/ Tomato	–	–	–	–
Buah–buahan/Fruits:				
Semangka/ Water Melon	600	100	–	–
Melon/ Melon	–	–	–	–

Sumber/Source: BPS, Statistik Pertanian Hortikultura SPH-SBS/BPS-Statistics Indonesia, Agricultural Statistic for Horticulture SPH-SBS

Tabel 5.3 Luas Panen Tanaman Biofarmaka Menurut Jenis Tanaman di Kecamatan Selakau Timur (m²), 2020–2023
Table *Harvested Area of Medicinal Plants by Kind of Plant in East Selakau District (m²), 2020–2023*

Jenis Tanaman Kind of Plants	2020	2021	2022	2023
(1)	(2)	(3)	(4)	(5)
Jahe/Ginger	1.303	22.500	20.000	5.000
Kencur/East Indian Galangal	—	100	300	200
Kunyit/Turmeric	12.000	5.050	6.100	1.100
Laos/Lengkuas/Galanga	12.000	2.600	3.000	2.000

Sumber/Source: BPS, Statistik Pertanian Hortikultura SPH-TBF/BPS-Statistics Indonesia, Agricultural Statistic for Horticulture SPH-TBF

Tabel
Table 5.4

**Produksi Tanaman Biofarmaka Menurut Jenis Tanaman di
Kecamatan Selakau Timur (kg), 2020–2023**
*Production of Medicinal Plants by Kind of Plant in East
Selakau District (kg), 2020–2023*

Jenis Tanaman <i>Kind of Plants</i>	2020	2021	2022	2023
(1)	(2)	(3)	(4)	(5)
<i>Jahe/Ginger</i>	430.000	45.250	20.500	5.000
<i>Kencur/East Indian Galangal</i>	—	400	1.050	548
<i>Kunyit/Turmeric</i>	46.000	15.150	33.000	2.600
<i>Laos/Lengkuas/Galanga</i>	46.800	4.300	5.600	3.000

Sumber/Source: BPS, Statistik Pertanian Hortikultura SPH-TBF/BPS-Statistics Indonesia, Agricultural Statistic for Horticulture SPH-TBF

Tabel
Table 5.5

**Luas Panen Tanaman Hias Menurut Jenis Tanaman di
Kecamatan Selakau Timur (m²), 2020–2023**
*Harvested Area of Ornamental Plants by Kind of Plant in
East Selakau District (m²), 2020–2023*

Jenis Tanaman <i>Kind of Plants</i>	2020	2021	2022	2023
(1)	(2)	(3)	(4)	(5)
Anggrek/ <i>Orchid</i>	...	—	—	—
Krisan/ <i>Chrysantemum</i>	...	—	—	—
Mawar/ <i>Rose</i>	...	—	—	—
Sedap Malam/ <i>Tuberose</i>	...	—	—	—

Sumber/Source: BPS, Statistik Pertanian Hortikultura SPH-TH/BPS-Statistics Indonesia, Agricultural Statistik for Horticulture SPH-TH

Tabel
Table 5.6

**Produksi Tanaman Hias Menurut Jenis Tanaman di
Kecamatan Selakau Timur (tangkai), 2020–2023**
*Production of Ornamental Plants by Kind of Plant n East
Selakau District (stalks), 2020–2023*

Jenis Tanaman <i>Kind of Plants</i>	2020	2021	2022	2023
(1)	(2)	(3)	(4)	(5)
Anggrek/ <i>Orchid</i>	...	—	—	—
Krisan/ <i>Chrysantemum</i>	...	—	—	—
Mawar/ <i>Rose</i>	...	—	—	—
Sedap Malam/ <i>Tuberose</i>	...	—	—	—

Sumber/Source: BPS, Statistik Pertanian Hortikultura SPH-TH/BPS-Statistics Indonesia, *Agricultural Statistik for Horticulture SPH-TH*

Tabel 5.7
Table

Produksi Buah-Buahan dan Sayuran Tahunan Menurut Jenis Tanaman di Kecamatan Selakau Timur (kuintal), 2020–2023
Production of Annual Fruits and Vegetables by Kind of Plant in East Selakau District (quintal), 2020–2023

Jenis Tanaman <i>Kind of Plants</i>	2020	2021	2022	2023
(1)	(2)	(3)	(4)	(5)
Buah–Buahan/Fruits:				
Durian/ <i>Durian</i>	–	–	318	–
Jeruk Siam/Keprok/ <i>Orange/Tangerine</i>	6.550	5.080	6.783	8.516
Mangga/ <i>Mango</i>	12	21	260	281
Pepaya/ <i>Papaya</i>	–	14	117	50
Pisang/ <i>Banana</i>	2.060	1.174	1.262	668
Salak/ <i>Snakefruit</i>	–	–	–	–

Sumber/Source: BPS, Statistik Pertanian Hortikultura SPH-BST/BPS-Statistics Indonesia, Agricultural Statistic for Horticulture SPH-BST

DATA

MENCERDASKAN BANGSA



**BADAN PUSAT STATISTIK
KABUPATEN SAMBAS**

Jl. Pembangunan, Dalam Kaum, Sambas, 79462

Telp./Fax : (0562) 392817 Mailbox : bps6101@bps.go.id

Website : <https://sambaskab.bps.go.id>