



KATALOG BPS : 1102001.3173080

# KECAMATAN GAMBIR DALAM ANGKA 2012



**Badan Pusat Statistik  
Kota Administrasi Jakarta Pusat**



# KECAMATAN GAMBIR DALAM ANGKA 2012



## **KECAMATAN GAMBIR DALAM ANGKA 2012**

### ***Gambir in Figures 2012***

**ISSN** : 0852-2197

**No. Publikasi** : 31735.12011  
*Publication Number*

**Katalog BPS** : 112001.3173080

**Ukuran Buku** : 15 cm X 21 cm  
*Book Size*

**Jumlah Halaman** : 104 halaman/*pages*  
*Number of pages*

**Naskah** : **BADAN PUSAT STATISTIK**  
: **KOTA ADMINISTRASI JAKARTA PUSAT**  
*Manuscript* *BPS-Statistics of Jakarta Pusat*

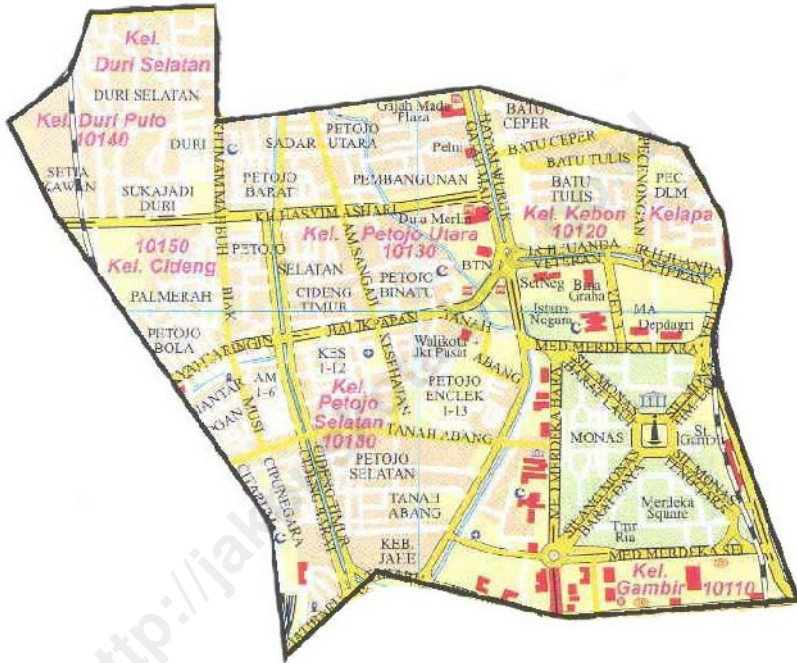
**Penyunting** : **BADAN PUSAT STATISTIK**  
: **KOTA ADMINISTRASI JAKARTA PUSAT**  
*Editor* *BPS-Statistics of Jakarta Pusat*

**Gambar Kulit** : **BADAN PUSAT STATISTIK**  
: **KOTA ADMINISTRASI JAKARTA PUSAT**  
*Cover Design* *BPS-Statistics of Jakarta Pusat*

**Boleh dikutip dengan menyebutkan sumbernya**

*May be cited with reference to the source*

# DETA KECAMATAN GAMBIR MAPS OF GAMBIR



<http://jakpuskota.bps.go.id>



## **KATA SAMBUTAN CAMAT GAMBIR**

Saya menyambut dengan gembira atas terbitnya buku **KECAMATAN GAMBIR DALAM ANGKA TAHUN 2012** yang merupakan publikasi tahunan yang disusun oleh Koordinator Statistik Kecamatan Gambir. Buku ini diterbitkan dalam dua bahasa, yaitu Bahasa Indonesia dan Bahasa Inggris yang sesuai dengan kebutuhan akan statistik yang semakin luas.

**KECAMATAN GAMBIR DALAM ANGKA TAHUN 2012** ini merupakan sumber informasi statistik yang dipakai dalam kebijakan pembangunan di daerah ini. Oleh sebab itu saya meminta agar Koordinator Statistik Kecamatan selalu menjalin koordinasi yang baik dengan sumber data terkait seperti Kantor/Dinas Pemerintah ataupun dengan perusahaan swasta di wilayah kecamatan ini, sehingga kelak dapat menyajikan data statistik yang lebih lengkap dan akurat.

Saya berharap buku ini bermanfaat bagi para pemakainya.

Jakarta, Oktober 2012  
CAMAT GAMBIR



Drs. BAYU MEGANTRA, M.Si  
NIP. 197205021991011001

## **MESSAGE HEAD OF GAMBIR SUB-DISTRICT**

*I am very delighted to welcome the publication of GAMBIR in figure 2012 which is the annual publication that arranged by Sub-District Statistical Officer. This book is presented in dual language, Bahasa and English in that more appropriate for statistical data necessary.*

*GAMBIR in figure 2012 is an important statistical information source that will be used for sub-district development policies. Therefore, I suggest that Sub-District Statistical Officer always keep good cooperation and coordination with any data source such as governmental agencies and private establishment, so that can provides more completely and accurately statistical data in the next period.*

*I hope this book will be useful for data consumer.*

*Jakarta, October 2012  
HEAD OF GAMBIR SUB-DISTRICT*



Drs. BAYU MEGANTRA, M.Si  
NIP. 197205021991011001



## **KATA PENGANTAR**

Buku **KECAMATAN GAMBIR DALAM ANGKA TAHUN 2012** ini merupakan publikasi rutin yang diterbitkan oleh Badan Pusat Statistik Jakarta Pusat setiap tahun yang berisi tentang data Pemerintahan, Kependudukan, Sosial Budaya dan Ekonomi. Sebagai publikasi tahunan, buku ini menyajikan data statistik yang menggambarkan keadaan daerah Gambir.

Dengan meningkatnya permintaan data statistik yang bersifat mendasar seperti pada tingkat kelurahan dan kecamatan, telah mendorong kami untuk menerbitkan dalam dua bahasa yaitu Indonesia dan Inggris. Kami juga menyadari bahwa buku ini masih memerlukan penyempurnaan dan perbaikan di masa yang akan datang.

Pada kesempatan ini kami menyampaikan ucapan terima kasih kepada semua pihak terutama Camat GAMBIR beserta staf dan Kantor/Instansi lainnya sehingga publikasi ini dapat diterbitkan.

Diharapkan buku ini dapat memberikan manfaat bagi kita semua.

Jakarta, Oktober 2012  
KOORDINATOR STATISTIK KEC. GAMBIR



**SUDARSONO**

NIP 196204111983011001

## ***PREFACE***

*GAMBIR in Figure 2012 is the annual publication which content is some informations such as Government, Population, Social and Culture, and Economic.*

*As the annual publication, this book provides the statistical data which indicate the sub-district's condition during 2011.*

*As the increasing demand on basic statistics such as sub-district and villages data has motivated us to publish in dual language, Bahasa and English. We also realize that the book needs to be improved in the future.*

*I also would like to thanks to everyone who helped especially the head of sub-district administration and staff of GAMBIR and other government agencies so that publication has been made possible.*

*I hope this book will give more advantages for all of us.*

*Jakarta, October 2012*  
*Sub-District Statistical Officer of*

*GAMBIR*



SUDARSONO

NIP 196204111983011001

# DAFTAR ISI/CONTENTS

	Halaman
PETA KECAMATAN/ <i>MAP OF DISTRICT</i>	iii
KATA SAMBUTAN/ <i>MESSAGE</i>	v
KATA PENGANTAR/ <i>PREFACE</i>	vii
DAFTAR ISI/ <i>CONTENTS</i>	ix
DAFTAR TABEL/ <i>LIST OF TABLES</i>	x
DAFTAR GRAFIK/ <i>LIST OF GRAPHICS</i>	xv
GEOGRAFIS/ <i>GEOGRAPHIC</i>	1
IKLIM/ <i>CLIMATE</i>	9
PEMERINTAHAN/ <i>GOVERNMENT</i>	19
PENDUDUK DAN KETENAGAKERJAAN/ <i>POPULATION AND EMPLOYMENT</i>	29
SOSIAL/ <i>SOCIAL AFFAIRS</i>	49
PEREKONOMIAN/ <i>ECONOMIC</i>	69
TRANSPORTASI DAN KOMUNIKASI/ <i>TRANSPORTATION AND COMMUNICATION</i>	75
HOTEL ANG RESTORAN/ <i>HOTEL AND RESTAURANT</i>	81

## DAFTAR TABEL/LIST OF TABLES

Tabel/ Table	Uraian/Description	Halaman/ Page
1.1	Letak Geografis/ <i>Geographical Location</i>	7
1.2	Luas Wilayah Menurut Kecamatan dan Kelurahan/ <i>Total Area by District and Village</i>	8
2.1	Rata-rata Curah Hujan dan Hari Hujan Menurut Bulan/ <i>Average Rainfall and Rainy Day by Month</i>	13
2.2	Suhu Udara Menurut Bulan/ <i>Temperature by Month</i>	14
2.3	Kelembaban Relatif Menurut Bulan/ <i>Relative Humidity by Month</i>	15
2.4	Arah dan Kecepatan Angin Menurut Bulan/ <i>Direction and Speed of Air Velocity by Month</i>	16
2.5	Tekanan Udara Menurut Bulan/ <i>Atmospheric Pressure by Month</i>	17
3.1	Luas Wilayah, Jumlah RT, RW, dan Penduduk Menu- rut Kelurahan/ <i>Total Area, Number of RW, RT and Population by Villages</i>	23
3.2	Komposisi Pegawai Kelurahan per 31 Desember 2011 Menurut Golongan/ <i>Composition of Village Officers per December 31<sup>th</sup> 2011 by Class</i>	24

3.3	Komposisi Pegawai Kelurahan per 31 Desember 2011 Menurut Jenis Kelamin/ <i>Composition of Village Officers per December 31<sup>th</sup> 2011 by Sex</i>	25
3.4	Komposisi Pegawai Kelurahan per 31 Desember 2011 Menurut Pendidikan/ <i>Composition of Village Officers per December 31<sup>th</sup> 2011 by Education</i>	26
3.5	Jumlah Petugas Pelaksanaan Operasional Ketertiban Umum di Kecamatan Gambir/ <i>Number of Operational Implementation of Public Order Officers in Gambir Sub-District</i>	27
4.1	Jumlah Penduduk Menurut Jenis Kelamin, Rasio Jenis Kelamin dan Kepadatan Penduduk/ <i>Number of Population by Sex, Sex Ratio, and Population Density</i>	36
4.2	Jumlah Penduduk Menurut Kewarganegaraan dan Jenis Kelamin/ <i>Number of Population by Citizen and Sex</i>	37
4.3	Jumlah Penduduk Menurut Agama/ <i>Number of Population by Religion</i>	38
4.4	Jumlah Kepala Keluarga (KK), Penduduk dan Kepadatan Penduduk/ <i>Number of Household, Population and Population Density</i>	39
4.5	Jumlah Penduduk Menurut Mata Pencaharian/ <i>Number of Population by Livelihood</i>	40
4.6	Jumlah Penduduk Yang Lahir, Mati, Datang dan Pindah/ <i>Number of Population Birth, Death, In migrants and Out Migrants</i>	41

4.7	Jumlah Penduduk Menurut Kelurahan Berdasarkan Hasil Sensus Penduduk/ <i>Number of Population by Villages Based on Population Census</i>	42
4.8	Jumlah Penduduk Menurut Kelompok Umur dan Jenis Kelamin di Kelurahan Cideng/ <i>Total Population by Age Group and Sex in the Village of Cideng</i>	43
4.9	Jumlah Penduduk Menurut Kelompok Umur dan Jenis Kelamin di Kelurahan Petojo Selatan/ <i>Total Population by Age Group and Sex in the Village of Petojo Selatan</i>	44
4.10	Jumlah Penduduk Menurut Kelompok Umur dan Jenis Kelamin di Kelurahan Gambir/ <i>Total Population by Age Group and Sex in the Village of Gambir</i>	45
4.11	Jumlah Penduduk Menurut Kelompok Umur dan Jenis Kelamin di Kelurahan Kebon Kelapa/ <i>Total Population by Age Group and Sex in the Village of Kebon Kelapa</i>	46
4.12	Jumlah Penduduk Menurut Kelompok Umur dan Jenis Kelamin di Kelurahan Petojo Utara/ <i>Total Population by Age Group and Sex in the Village of Petojo Utara</i>	47
4.13	Jumlah Penduduk Menurut Kelompok Umur dan Jenis Kelamin di Kelurahan Duri Pulo/ <i>Total Population by Age Group and Sex in the Village of Duri Pulo</i>	48
5.1.1	Jumlah Peserta Keluarga Berencana (KB) Baru Menurut Alat Kontrasepsi dan Bulan/ <i>Number of New Family Planing Participants by Contraception Method and Months</i>	54
5.1.2	Jumlah Peserta Keluarga Berencana (KB) Aktif Menurut Alat Kontrasepsi/ <i>Number of Active Family Planning by Contraception Methods</i>	55

5.1.3	Perkembangan Peserta Keluarga Berencana (KB) Baru dan Peserta Keluarga Berencana Aktif/ <i>Progress of New Family Planning Participants and Active Family Planning Participants</i>	56
5.1.4	Fasilitas Kesehatan/ <i>Health Facilities</i>	57
5.1.5	Jumlah Penderita Wabah Penyakit Menurut Kelurahan/ <i>Number Of Disease Epidemic Patients by Villages</i>	58
5.2.1	Jumlah Sekolah Negeri Menurut Tingkatannya/ <i>Number Of Public Schools by Levels</i>	59
5.2.2	Jumlah Sekolah Swasta Menurut Tingkatannya/ <i>Number Of Private Schools by Levels</i>	60
5.3.1	Jumlah Fasilitas Rekreasi dan Kesenian Menurut Kelurahan/ <i>Number of Recreation Facilities and Art by Villages</i>	61
5.3.2	Jumlah Fasilitas Olah Raga Menurut Kelurahan/ <i>Number of Sport Facilities by Villages</i>	63
5.3.3	Jumlah Fasilitas Peribadatan Menurut Kelurahan/ <i>Number of Religion Facilities by Villages</i>	64
5.4.1	Jumlah Rumah Tangga Sasaran (RTS) Menurut Kategori Kemiskinan dan Kelurahan/ <i>Number of Target Households (RTS) by Category and Sub-District Poverty</i>	65
5.4.2	Jumlah Keluarga Sejahtera Menurut Tahapan Keluarga Sejahtera dan Kelurahan	66
5.4.3	Luas Lokasi Taman dan Lokasi Jalur Hijau Menurut Kelurahan/ <i>Area of Park and Green Line Location by Village</i>	67

5.5.1	Gangguan Kriminalitas/ <i>Disruption of Criminality</i>	68
6.1	Jumlah Sarana Ekonomi Berdasarkan Jenisnya Menurut Kelurahan/ <i>Number of Facilities by Composition According to the Village Economy</i>	73
7.1	Prasarana Umum/ <i>Public Infrastructure</i>	79
8.1	Jumlah Hotel (Penginapan) Menurut Kelurahan/ <i>Number of Hotel by Villages</i>	85



## DAFTAR GRAFIK/LIST OF GRAPHICS

Gambar /Figure	Uraian/ <i>Description</i>	Halaman /Page
1.1	Persentase Luas Wilayah Menurut Kecamatan dan Kelurahan/ <i>Percentage Total Area by District and Village</i>	6
2.1	Rata-rata Curah Hujan Per Hari Menurut Bulan/ <i>Average Rainfall and Rainy Day by Month</i>	12
3.1	Komposisi Pegawai Kelurahan per 31 Desember 2010 Menurut Pendidikan/ <i>Composition of Village Officers per December 31<sup>th</sup> 2010 by Education</i>	22
4.1	Jumlah Penduduk Menurut Kelurahan / <i>Number of Population by Villages</i>	35
5.1	Banyaknya Sekolah Negeri dan Swasta/ <i>Percentage Total Area by district and Village</i>	53
6.1	Jumlah Sarana Ekonomi Berdasarkan Jenisnya Menurut Kelurahan/ <i>Number of Facilities by Composition According to the Village Economy</i>	72
7.1	Prasarana Jalan di Kecamatan Gambir/ <i>Road Infrastructure in Gambir Sub-District</i>	78
8.1	Jumlah Hotel (Penginapan) Menurut Kelurahan/ <i>Number of Hotel by Villages</i>	84

<http://jakpuskota.bps.go.id>



# GEOGRAFIS



# *GEOGRAPHIC*



# 1 GEOGRAFIS GEOGRAPHIC

Jakarta Pusat terdiri dari 8 kecamatan dan 44 kelurahan. Salah satu kecamatannya yaitu Gambir. Kecamatan Gambir terdiri dari 6 kelurahan yaitu Cideng, Petojo Selatan, Gambir, Kebon Kelapa, Petojo Utara, dan Duri Pulo.

Badan Pusat Statistik (BPS) telah melakukan pendataan Potensi Desa (PODES) sejak tahun 1980 bersamaan dengan penyelenggaraan Sensus Penduduk 1980 hingga akhir Sensus Penduduk 2010 yang dilaksanakan pada tahun 2008.

Dalam kurun waktu 10 tahun, pengumpulan data Podes dilakukan 3 kali, yaitu bersamaan dengan penyelenggaraan Sensus Penduduk, Sensus Pertanian, dan Sensus Ekonomi. Pada dekade 1990-2003 pengumpulan data Podes dilakukan bersamaan dengan penyelenggaraan sensus. Untuk selanjutnya kegiatan pen-

*Jakarta Pusat consists of 8 sub-districts and 44 villages. One of them is Gambir. Gambir district consist of 5 villages there are Cideng, Petojo Selatan, Gambir, Kebon Kelapa, Petojo Utara, and Duri Pulo.*

*BPS-Statistics Indonesia has already recorded village potential (PODES) data since 1980 together with the implementation of the 1980 Populatin Census.*

*Within one decade, the activity of PODES data collection is carried out in three census activities: Population Census, Agricultural Census and Economic Census. The last PODES was conducted in 2008. In the future, PODES will be carried out independently from the implementation of census activities.*

dataan Podes direncanakan akan berlangsung secara independen terlepas dari berbagai kegiatan sensus.

Pada PODES 2008 beberapa perubahan dilakukan dengan tujuan selain untuk penyempurnaan juga untuk lebih menambah manfaat bagi konsumen data dan pemerintah daerah dalam perencanaan pembangunan wilayah. Perubahan yang dimaksud adalah penambahan kuesioner Suplemen Kecamatan dan Kabupaten/Kota.

Data PODES merupakan satu-satunya sumber data kewilayahan yang muatannya beragam dan memberi gambaran tentang situasi pembangunan suatu wilayah (regional). Ini berbeda dengan data dari hasil pendekatan rumah tangga yang lebih menekankan pada dimensi aktivitas sektoral. Keduanya sama penting dan menjadi kekayaan BPS.

*In PODES 2008, several changes have been made to provide more benefits of PODES for data users and local government in planning regional development. These changes were especially in providing additional information about sub-district (kecamatan) and district (kabupaten/kota) collected using separate questionnaires supplemented in the PODES activity.*

*PODES data is the only one source of regional data consisting of various information and providing a picture of development progress in a region. The PODES data are different from data resulted from household surveys focusing on the dimension of sectoral activities. Both kind of data are important and become the trade mark of BPS on the data richness aspect.*

**Cakupan Wilayah**

Pencacahan PODES dilakukan terhadap seluruh desa/kelurahan di seluruh Indonesia.

**Metode Pengumpulan Data**

Pengumpulan data PODES dilakukan dengan cara sensus (*complete enumeration*). Pencacahan dilakukan melalui wawancara langsung oleh petugas pencacah (PCL) terhadap Kepala Desa/Lurah, staf yang ditunjuk atau nara sumber lain yang relevan.

**Desa dataran** adalah desa/kelurahan/lainnya yang sebagian besar wilayahnya rata/datar.

**PODES Coverage**

*PODES enumeration is conducted in the entire villages in Indonesia.*

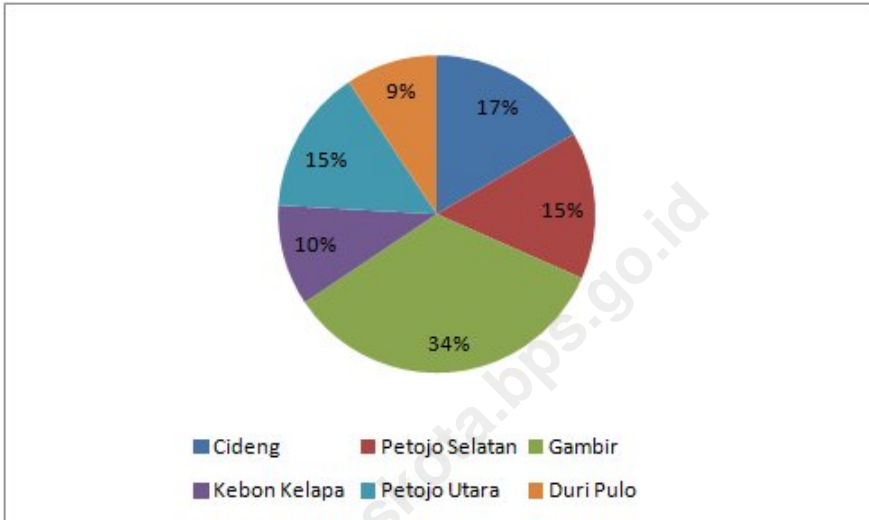
**Method of Data Collection**

*The collection of PODES data was conducted by a census method (complete enumeration). The enumeration was undertaken by interviewing directly to village head or staff member of village office entrusted to answer.*

**Flat village** is a village with the largest part of the village being a flat contour.

**Gambar 1.1. Persentase Luas Wilayah Menurut Kecamatan dan Kelurahan**

*Figure 1.1. Percentage Total Area by District and Village*  
**2011**



Sumber : SK Gubernur Provinsi DKI Jakarta No. 171/2007  
Source :



**Tabel 1.1** **Letak Geografis**  
**Table 1.1** *Geographical Location*

**2011**

Letak Geografis <i>Geographical Location</i>	Penjelasan <i>Description</i>
(1)	(2)
<i>Batas Wilayah / Border</i>	
Utara <i>North</i>	Jl. Sukarjowiryopranoto, Jl. KH. Hasyim Ashari, Jl. Duri Barat s.d. Tanggul Kali Banjir Kanal
Timur <i>East</i>	Pintu Kereta Api Krekot, Jl. Perwira A Kali Ciliwung
Selatan <i>South</i>	Jl. Jati Baru, Jl. Keb. Sirih Prapatan s.d. Jembatan Kwitang
Barat <i>West</i>	Kali Banjir Kanal Barat

Sumber : Kecamatan Gambir  
 Source : *Gambir Sub-District*

**Tabel 1.2** Luas Wilayah Menurut Kecamatan dan Kelurahan  
**Table** Total Area by District and Village

**2011**

Kelurahan Village	Luas Wilayah Total Area (Km <sup>2</sup> )	Distribusi Persentase Percentage of Distribution
(1)	(2)	(3)
Cideng	1,26	16,65
Petojo Selatan	1,14	14,97
Gambir	2,58	34,03
Kebon Kelapa	0,78	10,29
Petojo Utara	1,12	14,74
Duri Pulo	0,71	9,32
Jumlah Total	7,59	100,00

Sumber : SK Gubernur Provinsi DKI Jakarta No. 171/2007  
 Source

# IKLIM



*CLIMATE*

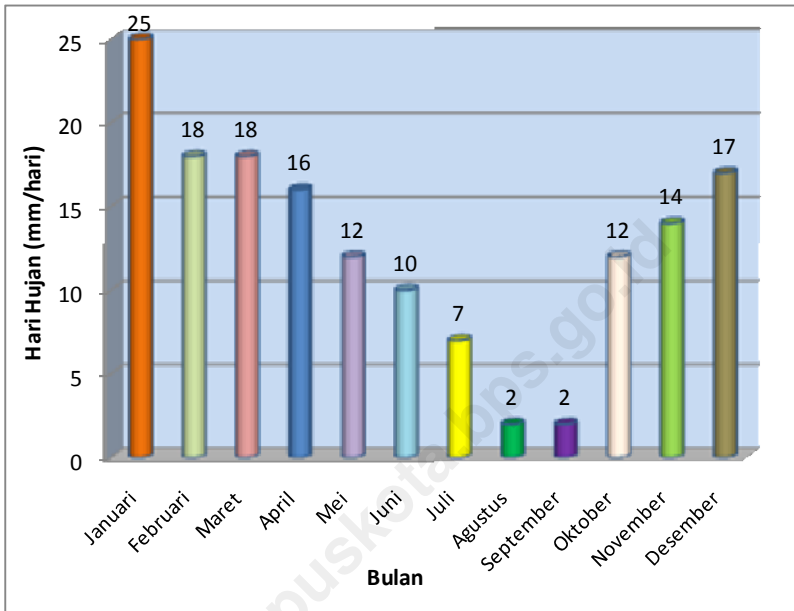


# 2 IKLIM CLIMATE

Kota Administrasi Jakarta Pusat hanya memiliki satu Stasiun Meteorologi, Klimatologi dan Geofisika, yaitu di Kecamatan Kemayoran, sehingga data yang ada di publikasi ini menggunakan data keluaran Stasiun Meteorologi dan Geofisika Kemayoran.

*Central Jakarta City Administration has only one station Meteorology and Geophysics Agency, which is in Kemayoran Sub-District, so that the data contained in this publication using data output Kemayoran Station Meteorological and Geophysics Agency.*

**Gambar 2.1. Rata-rata Curah Hujan dan Hari Hujan Menurut Bulan**  
*Figure 2.1. Average Rainfall and Rainy Day by Month*  
**2011**



Sumber : Badan Meteorologi, Klimatologi, dan Geofisika  
Source : Meteorological, Climatologi, and Geophysical Board

**Tabel 2.1 Rata-rata Curah Hujan dan Hari Hujan Menurut Bulan**  
**Table 2.1 Average Rainfall and Rainy Day by Month**

**2 0 1 1**

Bulan/Month	Curah Hujan/ Rainfall (mm)	Hari Hujan (hari)/ Rainy Day (days)	Rata-rata Curah Hujan (mm/hari)*/ Average of Monthly Rainfall (mm/day)
(1)	(2)	(3)	(4)
Januari / January	145,6	25	-
Februari / February	130,7	18	-
Maret / March	147,7	18	-
April / April	106,8	16	-
Mei / May	198,9	12	-
Juni / June	70,5	10	-
Juli / July	18,1	7	-
Agustus / August	1,5	2	-
September / September	52,6	2	-
Oktober / October	80,1	12	-
November / November	44,6	14	-
Desember / December	177,0	17	-
Rata-rata / Average	97,8	13	-
2010	199,8	17	-

Catatan/Note\*) Data belum tersedia / data not available yet

Sumber : Badan Meteorologi, Klimatologi, dan Geofisika

Source : Meteorological, Climatologi, and Geophysical Board

**Tabel 2.2** Suhu Udara Menurut Bulan  
**Table** *Temperature by Month*

**2011**

Bulan / Month	Suhu Temperature (°C)		
	Rata-rata Minimum <i>Minimum</i>	Rata-rata Maksimum <i>Maximum</i>	Rata-rata Average
(1)	(2)	(3)	(4)
Januari / January	24,8	30,3	27,3
Februari / February	25,1	31,0	27,6
Maret / March	25,4	32,0	28,0
April / April	25,7	32,5	28,6
Mei / May	25,8	32,2	28,8
Juni / June	25,8	32,7	28,7
Juli / July	25,4	32,3	28,3
Agustus / August	25,3	33,4	28,8
September / September	25,9	33,4	29,0
Oktober / October	26,1	33,6	29,2
November / November	25,6	33,3	28,9
Desember / December	25,6	32,5	28,5

Sumber : Badan Meteorologi, Klimatologi, dan Geofisika  
 Source : *Meteorological, Climatologi, and Geophysical Board*



**Tabel 2.3** Kelembaban Relatif Menurut Bulan  
**Table** *Relative Humidity by Month*

**2011**

Bulan / Month	Kelembaban Relatif Relative Humidity (%)		
	Minimum Minimum	Maksimum Maximum	Rata-rata Average
(1)	(2)	(3)	(4)
Januari / January	71,0	90,0	79,0
Februari / February	67,0	91,0	79,0
Maret / March	70,0	81,0	76,0
April / April	70,0	82,8	75,0
Mei / May	72,0	82,0	76,0
Juni / June	64,0	84,0	73,0
Juli / July	65,0	82,5	74,0
Agustus / August	62,8	76,5	68,7
September / September	60,0	79,3	68,4
Oktober / October	65,3	78,5	72,0
November / November	61,5	80,3	71,2
Desember / December	68,3	85,8	76,5

Sumber : Badan Meteorologi, Klimatologi, dan Geofisika  
 Source : Meteorological, Climatologi, and Geophysical Board

**Tabel 2.4** Arah Angin dan Kecepatan Angin Menurut Bulan  
**Table** Wind Direction and Average of Air Velocity by Month

**2011**

Bulan / Month	Kecepatan Angin Wind Velocity		
	Kecenderungan Arah Tendency	Maksimum Maximum	Rata-rata Average
(1)	(2)	(3)	(4)
Januari / January	B/W	13	9
Februari / February	B/W	11	5
Maret / March	B/W	13	6
April / April	B/W	11	8
Mei / May	T/E	11	7
Juni / June	T/E	10	7
Juli / July	T/E	12	5
Agustus / August	T/E	10	4
September / September	T/E	11	4
Oktober / October	BD/SW	12	4
November / November	B/W	12	4
Desember / December	B/W	12	4

Sumber : Badan Meteorologi, Klimatologi, dan Geofisika  
 Source : Meteorological, Climatologi, and Geophysical Board

**Tabel 2.5** Tekanan Udara Menurut Bulan  
**Table** Atmospheric Pressure by Month

**2 0 1 1**

Bulan / Month	Tekanan Udara Atmospheric Pressure (mb)		
	Minimum Minimum	Maksimum Maximum	Rata-rata Average
(1)	(2)	(3)	(4)
Januari / January	1 005,9	1 010,3	1 008,4
Februari / February	1 006,6	1 010,7	1 008,8
Maret / March	1 006,9	1 009,7	1 008,7
April / April	1 008,2	1 010,5	1 009,4
Mei / May	1 008,1	1 012,5	1 009,7
Juni / June	1 008,7	1 010,9	1 009,9
Juli / July	1 008,7	1 012,1	1 010,2
Agustus / August	1 008,5	1 012,1	1 010,6
September / September	1 008,9	1 011,9	1 010,9
Oktober / October	1 008,3	1 011,8	1 009,8
November / November	1 006,8	1 010,9	1 008,9
Desember / December	1 006,2	1 010,7	1 008,6

Sumber : Badan Meteorologi, Klimatologi, dan Geofisika  
 Source : Meteorological, Climatologi, and Geophysical Board

<http://jakpuskota.bps.go.id>

**PEMERINTAHAN**



***GOVERNMENT***



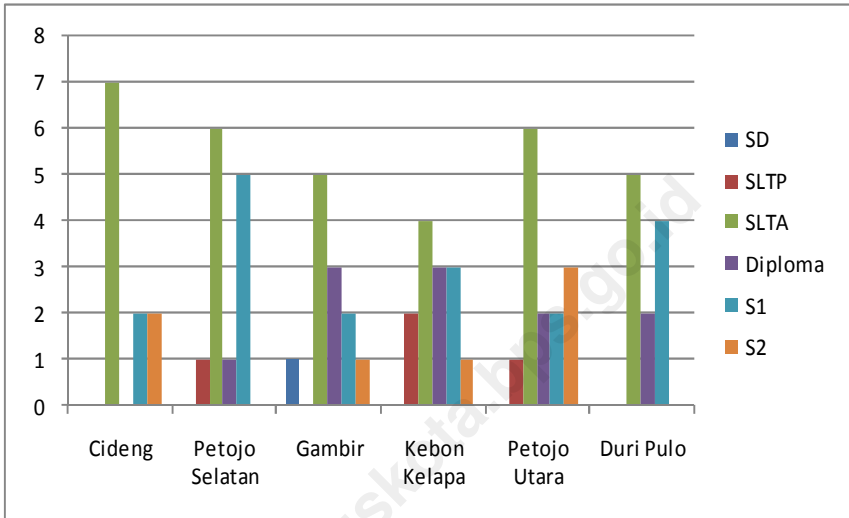
# 3 PEMERINTAHAN GOVERNMENT

Untuk memudahkan administrasi wilayah, kelurahan yang merupakan bentuk pemerintahan terkecil dibagi lagi ke dalam Satuan Lingkungan Setempat (SLS), yang dikenal dengan nama Rukun Warga (RW). RW dipimpin oleh satu Ketua RW dan satu RW terdiri atas beberapa Rukun Tetangga (RT), yang masing-masing dipimpin oleh satu Ketua RT.

*To facilitate regional administration, village that smallest governance structured was divided into Set of Local Environment (SLS), known as Rukun Warga (RW). RW led by one Chief of RW and one RW consist of some Rukun Tetangga (RT), each of other led by one Chief of RT.*

**Gambar 3.1. Komposisi Pegawai Kelurahan per 31 Desember 2011 Menurut Pendidikan**

*Figure 3.1. Composition of Village Officers per December 31<sup>th</sup> 2011 by Education*  
**2011**



Sumber : Kelurahan se Kecamatan Gambir

Source : Village



**Tabel 3.1** Luas Wilayah, Jumlah RT, RW, Kepala Keluarga dan Penduduk Menurut Kelurahan  
**Table 3.1** Total Area, Number of RW, RT, Household and Population by Villages

2011

Kelurahan <i>Village</i>	Luas Wilayah <i>Total Area (Km<sup>2</sup>)</i>	%	RW	RT	Kepala Keluarga <i>House- hold</i>	Penduduk <i>Population</i>
(1)	(2)	(3)	(4)	(5)	(6)	(7)
Cideng	1,26	16,65	10	114	8 408	18 089
Petojo Selatan	1,14	14,97	8	84	3 420	17 402
Gambir	2,58	34,03	3	13	855	2 835
Kebon Kelapa	0,78	10,29	4	49	3 142	13 894
Petojo Utara	1,12	14,74	8	101	6 945	23 021
Duri Pulo	0,71	9,32	11	123	4 927	19 998
Jumlah <i>Total</i>	7,59	100,00	44	484	27 697	95 239

Catatan/ Note : RW = Rukun Warga/*Sub Villages Associations*  
 RT = Rukun Tetangga/*Neighbourhood Associations*

Sumber : Kelurahan se Kecamatan Gambir  
 Source : Village

**Tabel 3.2** **Komposisi Pegawai Kelurahan per 31 Desember 2011 Menurut Golongan**  
**Table 3.2** *Composition of Village Officers per December 31<sup>th</sup> 2011 by Class*

Kelurahan <i>Village</i>	Golongan <i>Class</i>				Jumlah <i>Total</i>
	I	II	III	IV	
(1)	(2)	(3)	(4)	(5)	(6)
Cideng	-	1	10	-	11
Petojo Selatan	-	4	9	-	13
Gambir	-	4	8	-	12
Kebon Kelapa	-	5	8	-	13
Petojo Utara	-	7	7	-	14
Duri Pulo	-	5	10	-	15
Jumlah <i>Total</i>	-	26	52	-	78

Sumber : Kelurahan se Kecamatan Gambir  
 Source : Village

**Tabel 3.3** **Komposisi Pegawai Kelurahan per 31 Desember 2011 Menurut Jenis Kelamin**  
**Table 3.3** *Composition of Village Officers per December 31<sup>th</sup> 2011 by Sex*

Kelurahan <i>Village</i>	Jenis Kelamin <i>Sex</i>		Jumlah <i>Total</i>
	Laki-laki <i>Male</i>	Perempuan <i>Female</i>	
(1)	(2)	(3)	(4)
Cideng	8	3	11
Petojo Selatan	8	5	13
Gambir	8	4	12
Kebon Kelapa	9	4	13
Petojo Utara	11	3	14
Duri Pulo	13	2	15
Jumlah <i>Total</i>	55	21	78

Sumber : Kelurahan se Kecamatan Gambir

Source : *Village*

**Tabel 3.4** **Komposisi Pegawai Kelurahan per 31 Desember 2011 Menurut Pendidikan**  
**Table** *Composition of Village Officers per December 31<sup>th</sup> 2011 by Education*

Kelurahan <i>Village</i>	Pendidikan <i>Education</i>						Jumlah <i>Total</i>
	SD <i>Elementary School</i>	SLTP <i>Junior High School</i>	SLTA <i>Senior High School</i>	Di- ploma	S1 <i>Scholar</i>	S2 <i>Post-graduate</i>	
(1)	(2)	(3)	(4)	(5)	(6)	(7)	(8)
Cideng	-	-	7	-	2	2	11
Petojo Selatan	-	1	6	1	5	-	13
Gambir	1	-	5	3	2	1	12
Kebon Kelapa	-	2	4	3	3	1	13
Petojo Utara	-	1	6	2	2	3	14
Duri Pulo	-	-	9	2	4	-	15
Jumlah <i>Total</i>	1	4	37	11	18	7	78

Sumber : Kelurahan se Kecamatan Gambir  
 Source : Village

**Tabel** **Jumlah Petugas Pelaksanaan Operasional Ketertiban Umum di Kecamatan Gambir**  
**3.5** *Number of Operational Implementation of Public Order Officers in Gambir Sub-District*  
**Table**

2011

Satuan <i>Village</i>	Orang <i>Person</i>
(1)	(2)
Polisi Pamong Praja (PNS)	14
Polisi Pamong Praja (CPNS)	57
Bantuan Polisi Pamong Praja	20
Bantuan Polisi TNI	6
Linmas	3
Jumlah <i>Total</i>	100

Sumber : Kecamatan Gambir

Source : *Gambir Sub-District*

<http://jakpuskota.bps.go.id>

# PENDUDUK & KETENAGAKERJAAN



# POPULATION & EMPLOYMENT





# 4

## PENDUDUK DAN KETENAGAKERJAAN POPULATION AND EMPLOYMENT

Sumber utama data kependudukan adalah Sensus Penduduk yang dilaksanakan setiap sepuluh tahun sekali. Sensus Penduduk telah dilaksanakan sebanyak enam kali sejak Indonesia merdeka yaitu tahun 1961, 1971, 1980, 1990, 2000, dan 2010 pada bulan Mei yang lalu.

Di dalam Sensus Penduduk, Pencacahan dilakukan terhadap seluruh penduduk yang berdomisili di wilayah teritorial Indonesia termasuk warga negara asing kecuali anggota Korps Diplomatik negara sahabat beserta keluarganya.

Metode pengumpulan data dalam sensus dilakukan dengan wawancara antara petugas sensus dengan responden. Cara pencacahan yang dipakai dalam sensus penduduk menggunakan konsep *usual residence* yaitu

*The main source of demographic data is Population Census, which is conducted every ten years. Population Census has been conducted six times since Indonesia's independence: 1961, 1971, 1980, 1990, 2000 and 2010 (on May).*

*The Population Census enumerates all residents domicile in the entire territory of Republic of Indonesia including foreign citizenship except the diplomatic corps members and their families.*

*Data were collected by interviewing respondents in which using usual residence applied, in the 2000 Population Census was known as de jure and de facto approaches. De jure was applied to the permanent*

konsep dimana penduduk biasa bertempat tinggal. Bagi penduduk yang bertempat tinggal tetap dicacah dimana mereka biasa tinggal, sedangkan untuk penduduk yang tidak bertempat tinggal tetap dicacah di tempat dimana mereka ditemukan petugas sensus biasanya pada malam 'Hari Sensus'. Termasuk penduduk yang tidak bertempat tinggal tetap adalah tuna wisma, awak kapal berbendera Indonesia, penghuni perahu/rumah apung, masyarakat terpencil/terasing, dan pengungsi. Bagi mereka yang mempunyai tempat tinggal tetap, tetapi sedang bertugas ke luar wilayah lebih dari enam bulan, tidak dicacah di tempat tinggalnya. Sebaliknya, seseorang atau keluarga menempati suatu bangunan belum mencapai enam bulan tetapi bermaksud menetap disana dicacah di tempat tersebut. Semua tabel kependudukan (merujuk pada pertengahan tahun yang bersangkutan).

Penduduk Indonesia adalah semua orang yang berdomisili di

*residents, while de facto was applied to non-permanent residents. The permanent residents were enumerated in place where they normally live, the non permanent residents were enumerated where they were found by the enumerators, usually on the night of 'Census Day'. The non permanent residents include homeless people, ship crew, boat people, remote area community and internally displaced persons. For those who had permanent residence but had been away from their former home for six months or more were not enumerated in their permanent places. In contrast, someone or a family who moved to another place less than six months but intended to settle there, was enumerated in that place. All tables of population refer to midyear population.*

*Indonesian Population are all Residents of the entire territory*

wilayah teritorial Republik Indonesia.

*of Republic of Indonesia.*

Rata-rata pertumbuhan penduduk adalah angka yang menunjukkan tingkat penambahan penduduk per tahun dalam jangka waktu tertentu.

*Average growth of population is the annual population growth rate over a certain period.*

Kepadatan penduduk adalah banyaknya penduduk per km persegi. Rasio Jenis Kelamin adalah perbandingan antara banyaknya penduduk laki-laki dengan banyaknya penduduk perempuan pada suatu daerah dan waktu tertentu. Biasanya dinyatakan dengan banyaknya penduduk laki-laki untuk 100 penduduk perempuan.

*Population density is the number of people per square kilometer. Sex Ratio is the ratio of the number of males to the number of females in a given area and time, usually expressed as the number of males for every 100 females.*

Rumah Tangga adalah seseorang atau sekelompok orang yang biasanya tinggal bersama dalam suatu bangunan serta pengelolaan makan dari satu dapur. Satu rumah tangga dapat terdiri dari hanya satu anggota rumah tangga (yang dimaksud makan dari satu dapur adalah jika pengurusan kebutuhan sehari-harinya dikelola bersama-

*Household is a group of person who usually live together in a building or housing unit who make common provision for food and other essentials of living. One household could consist of only one household member. Common provision for food means one organising daily needs for all of household members.*

sama menjadi satu).

Anggota Rumah Tangga adalah semua orang yang biasanya bertempat tinggal di suatu rumah tangga, baik yang berada di rumah pada waktu pencacahan maupun yang sementara tidak ada.

Rata-rata Anggota Rumah Tangga adalah angka yang menunjukkan rata-rata jumlah anggota rumah tangga per rumah tangga.

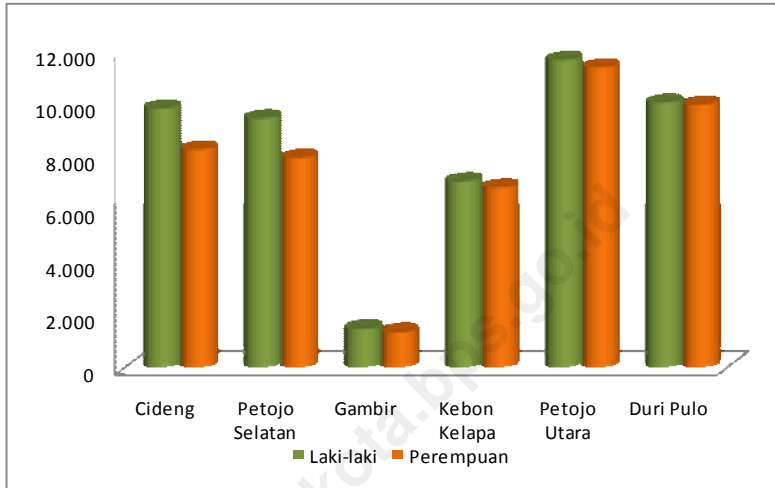
*Household member is a person who usually lives in a household regardless of their location at the time of enumeration.*

*Average household size is the average number of household members per household.*

<http://jakpuskota.bps.go.id>

**Gambar 4.1. Jumlah Penduduk Menurut Kelurahan**

*Figure 4.1. Number of Population by Village*  
**2011**



Sumber : Kelurahan se Kecamatan Gambir

Source : Village

**Tabel**  
**4.1**  
**Table**

**Jumlah Penduduk Menurut Jenis Kelamin, Rasio Jenis Kelamin dan Kepadatan Penduduk**  
*Number of Population by Sex, Sex Ratio, and Population Density*

**2011**

Kelurahan <i>Village</i>	Luas Wilayah <i>Total Area (Km<sup>2</sup>)</i>	Jenis Kelamin <i>Sex</i>		Jumlah <i>Total</i>	Rasio Jenis Kelamin <i>Sex Ratio</i>	Kepadatan Penduduk <i>(Jiwa/Km<sup>2</sup>) Population Density</i>
		Laki-laki <i>Male</i>	Perempuan <i>Female</i>			
(1)	(2)	(3)	(4)	(5)	(6)	(7)
Cideng	1,26	9 820	8 269	18 089	118,76	14 356
Petojo Selatan	1,14	9 444	7 958	17 402	118,67	15 265
Gambir	2,58	1 479	1 356	2 835	109,07	1 099
Kebon Kelapa	0,78	7 066	6 828	13 894	103,49	17 813
Petojo Utara	1,12	11 649	11 372	23 021	102,44	20.554
Duri Pulo	0,71	10 036	9 962	19 998	100,74	28 166
<b>Jumlah Total</b>	<b>7,59</b>	<b>49 494</b>	<b>45 745</b>	<b>95 239</b>	<b>108,20</b>	<b>12 548</b>

Sumber : Kelurahan se Kecamatan Gambir  
*Source : Village*

**Tabel 4.2** Jumlah Penduduk Menurut Kewarganegaraan dan Jenis Kelamin  
**Table** Number of Population by Citizen and Sex

2011

Kelurahan <i>Village</i>	W N I			W N A			Jumlah <i>Total</i>
	Laki-laki <i>Male</i>	Perem- puan <i>Female</i>	Jumlah <i>Total</i>	Laki- laki <i>Male</i>	Perem- puan <i>Female</i>	Jumlah <i>Total</i>	
(1)	(2)	(3)	(4)	(5)	(6)	(7)	(8)
Cideng	9 819	8 265	18 084	1	4	5	18 089
Petojo Selatan	9 438	7 951	17 389	6	7	13	17 402
Gambir	1 479	1 356	2 835	-	-	-	2 835
Kebon Kelapa	7 059	6 818	13 877	7	10	17	13 894
Petojo Utara	11 645	11 366	23 011	4	6	10	23 021
Duri Pulo	10 036	9 962	19 998	-	-	-	19 998
Jumlah <i>Total</i>	49 494	45 745	95 239	18	27	45	95 239

Sumber : Kelurahan se Kecamatan Gambir  
 Source : Village

**Tabel 4.3** Jumlah Penduduk Menurut Agama  
**Table** Number of Population by Religion

**2 0 1 1**

Kelurahan <i>Village</i>	Agama / Religion					Jumlah <i>Total</i>
	Islam	Protes- tan	Katholik	Budha	Hindu	
(1)	(2)	(3)	(4)	(5)	(6)	(7)
Cideng	9 339	3 877	3 765	107	1 001	18 089
Petojo Selatan	11 945	3 003	1 259	519	676	17 402
Gambir	2 419	260	101	52	3	2 835
Kebon Kelapa	8 180	1 442	1 814	469	317	13 894
Petojo Utara	18 650	1 914	1 692	323	423	23 021
Duri Pulo	15 798	1 799	1 400	1 001	-	19 998
Jumlah <i>Total</i>	66 733	12 295	10 031	2 471	2 420	95 239

Sumber : Kelurahan se Kecamatan Gambir

Source : Village



**Tabel 4.4** Jumlah Kepala Keluarga (KK), Penduduk dan Kepadatan Penduduk  
**Table** Number of Household, Population and Population Density

2011

Kelurahan <i>Village</i>	Kepala Ke- luarga <i>Household</i>	Penduduk <i>Population</i>	Luas Wilayah <i>Total Area</i> (Km <sup>2</sup> )	Kepadatan Penduduk (Jiwa/Km2) <i>Population</i> <i>Density</i>
(1)	(2)	(3)	(4)	(5)
Cideng	8 408	18 089	1,26	14 356
Petojo Selatan	3 420	17 402	1,14	15 265
Gambir	855	2 835	2,58	1 099
Kebon Kelapa	3 142	13 894	0,78	17 813
Petojo Utara	6 945	23 021	1,12	20.554
Duri Pulo	4 927	19 998	0,71	28 166
Jumlah <i>Total</i>	27 697	95 239	7,59	12 548

Sumber : Kelurahan se Kecamatan Gambir

Source : Village

**Tabel 4.5** Jumlah Penduduk Menurut Mata Pencaharian  
**Table 4.5** Number of Population by Livelihood  
**2011**

Mata Pencaharian <i>Livelihood</i>	Orang <i>Person</i>
(1)	(2)
Buruh/ <i>Labor</i>	9.330
Pedagang/ <i>Merchant</i>	7.450
Karyawan Swasta/ <i>Employee</i>	5.050
PNS/ <i>Civil Servants</i>	7.415
TNI/ <i>Army</i>	3.330
Pensiunan/ <i>Retired</i>	5.355
Tukang/ <i>Handyman</i>	3.822
Purnawirawan/ <i>Retiree</i>	110
Veteran/ <i>Veteran</i>	10
Jumlah <i>Total</i>	41.872

Sumber : Kecamatan Gambir

Source : Gambir Sub-District

**Tabel 4.6** Jumlah Penduduk Yang Lahir, Mati, Datang dan Pindah  
**Table** Number of Population Birth, Death, In Migrants and Out Migrants

2 0 1 1

Keterangan <i>Village</i>	Orang <i>Person</i>
(1)	(2)
Datang/ <i>In Migrant</i>	320
Pindah/ <i>Out Migrant</i>	434
Lahir/ <i>Birth</i>	201
Mati/ <i>Death</i>	232

Sumber : Kecamatan Gambir

Source : *Gambir Sub-District*

**Tabel 4.7** Jumlah Penduduk Menurut Kelurahan Berdasarkan Hasil Sensus Penduduk  
**Table 4.7** Number of Population by Villages Based on Population Census

**1990, 2000, 2010**

Kelurahan Village	Penduduk Population			Pertumbuhan per Tahun Growth per Year (%)	
	1990	2000	2010	1990-2000	2000-2010
(1)	(2)	(3)	(4)	(5)	(6)
Cideng	18 302	14 790	15 589	-2,11	0,53
Petojo Selatan	13 581	13 079	12 459	-0,38	-0,48
Gambir	2 315	2 804	2 750	1,93	-0,19
Kebon Kelapa	10 433	9 170	9 690	-1,28	0,55
Petojo Utara	15 917	16 773	15 615	0,53	-0,71
Duri Pulo	24 102	24 012	22 319	-0,04	-0,73
Jumlah Total	84 650	80 628	78 422	-0,49	-0,28

Sumber : Sensus Penduduk 1990, 2000 dan 2010

Source : 1990, 2000 and 2010 Population Census

**Tabel 4.8** Jumlah Penduduk Menurut Kelompok Umur dan Jenis Kelamin di Kelurahan Cideng  
**Table** Total Population by Age Group and Sex in the Village of Cideng

2011

Kelompok Umur <i>Age Group</i>	Jenis Kelamin <i>Sex</i>		Jumlah <i>Total</i>
	Laki-laki <i>Male</i>	Perempuan <i>Female</i>	
	(2)	(3)	
(1)			(4)
0-4	1 556	1 385	2 941
5-9	769	1 136	1 905
10-14	892	627	1 519
15-19	822	746	1 568
20-24	943	538	1 481
25-29	827	647	1 474
30-34	961	760	1 721
35-39	777	539	1 316
40-44	643	641	1 284
45-49	591	478	1 069
50-54	461	281	742
55-59	353	232	585
60-64	147	242	389
65-69	50	12	62
70-74	20	3	23
75+	8	2	10
Jumlah/Total	9 820	8 269	18 089

Sumber : Kelurahan Cideng

Source : Village

**Tabel 4.9** Jumlah Penduduk Menurut Kelompok Umur dan Jenis Kelamin di Kelurahan Petojo Selatan  
**Table 4.9** Total Population by Age Group and Sex in the Village of Petojo Selatan

**2 0 1 1**

Kelompok Umur <i>Age Group</i>	Jenis Kelamin <i>Sex</i>		Jumlah <i>Total</i>
	Laki-laki <i>Male</i>	Perempuan <i>Female</i>	
	(1)	(2)	
0-4	953	716	1 669
5-9	942	703	1 645
10-14	939	702	1 641
15-19	940	737	1 677
20-24	830	738	1 568
25-29	823	701	1 524
30-34	876	583	1 459
35-39	766	522	1 288
40-44	581	532	1 113
45-49	573	569	1 142
50-54	575	471	1 046
55-59	341	454	795
60-64	151	336	487
65-69	81	90	171
70-74	38	58	96
75+	35	46	81
Jumlah/ <i>Total</i>	9 444	7 958	17 402

Sumber : Kelurahan Petojo Selatan  
Source : Village

**Tabel 4.10** Jumlah Penduduk Menurut Kelompok Umur dan Jenis Kelamin di Kelurahan Gambir  
**Table** Total Population by Age Group and Sex in the Village of Gambir

<b>2 0 1 1</b>			
Kelompok Umur <i>Age Group</i>	Jenis Kelamin <i>Sex</i>		Jumlah <i>Total</i>
	Laki-laki <i>Male</i>	Perempuan <i>Female</i>	
	(1)	(2)	
0-4	147	146	293
5-9	134	127	261
10-14	172	104	276
15-19	160	137	297
20-24	177	181	358
25-29	192	180	372
30-34	155	160	315
35-39	120	113	233
40-44	70	58	128
45-49	52	34	86
50-54	34	43	77
55-59	23	33	56
60-64	21	19	40
65-69	11	16	27
70-74	8	3	11
75+	3	2	5
<b>Jumlah/Total</b>	<b>1 479</b>	<b>1 356</b>	<b>2 835</b>

Sumber : Kelurahan Gambir

Source : Village

**Tabel 4.11** Jumlah Penduduk Menurut Kelompok Umur dan Jenis Kelamin di Kelurahan Kebon Kelapa  
**Table** Total Population by Age Group and Sex in the Village of Kebon Kelapa

<b>2 0 1 1</b>			
Kelompok Umur <i>Age Group</i>	Jenis Kelamin <i>Sex</i>		Jumlah <i>Total</i>
	Laki-laki <i>Male</i>	Perempuan <i>Female</i>	
	(1)	(2)	
0-4	426	367	793
5-9	563	522	1 085
10-14	568	549	1 117
15-19	590	540	1 130
20-24	571	505	1 076
25-29	590	671	1 261
30-34	610	582	1 192
35-39	598	549	1 147
40-44	604	528	1 132
45-49	537	527	1 064
50-54	466	457	923
55-59	337	340	677
60-64	255	225	480
65-69	149	172	321
70-74	99	140	239
75+	103	154	257
Jumlah/ <i>Total</i>	7 066	6 828	13 894

Sumber : Kelurahan Kebon Kelapa  
 Source : Village



**Tabel 4.12** Jumlah Penduduk Menurut Kelompok Umur dan Jenis Kelamin di Kelurahan Petojo Utara  
**Table 4.12** Total Population by Age Group and Sex in the Village of Petojo Utara

Kelompok Umur <i>Age Group</i>	Jenis Kelamin <i>Sex</i>		Jumlah <i>Total</i>
	Laki-laki <i>Male</i>	Perempuan <i>Female</i>	
	(1)	(2)	
0-4	672	673	1 345
5-9	905	854	1 759
10-14	942	843	1 785
15-19	889	854	1 743
20-24	852	875	1 727
25-29	1 071	1 034	2 105
30-34	1 105	1 079	2 184
35-39	1 041	1 051	2 092
40-44	1 019	896	1 915
45-49	885	827	1 712
50-54	752	714	1 466
55-59	540	526	1 066
60-64	403	358	761
65-69	237	283	520
70-74	160	231	391
75+	176	274	450
Jumlah/ <i>Total</i>	11 649	11 372	23 021

Sumber : Kelurahan Petojo Utara

Source : Village

**Tabel 4.13** Jumlah Penduduk Menurut Kelompok Umur dan Jenis Kelamin di Kelurahan Duri Pulo  
**Table** Total Population by Age Group and Sex in the Village of Duri Pulo

**2010**

Kelompok Umur <i>Age Group</i>	Jenis Kelamin <i>Sex</i>		Jumlah <i>Total</i>
	Laki-laki <i>Male</i>	Perempuan <i>Female</i>	
	(2)	(3)	
(1)	(2)	(3)	(4)
0-4	844	846	1 690
5-9	836	791	1 627
10-14	797	788	1 585
15-19	999	1 091	2 090
20-24	1 235	1 235	2 470
25-29	1 430	1 199	2 629
30-34	1 110	969	2 079
35-39	908	879	1 787
40-44	884	792	1 676
45-49	696	665	1 361
50-54	588	555	1 143
55-59	400	428	828
60-64	249	261	510
65-69	155	208	363
70-74	126	145	271
75-79	60	67	127
80-84	23	24	47
85-89	8	13	21
90+	4	11	15
Jumlah/ <i>Total</i>	11 352	10 967	22 319

Sumber : Kelurahan Duri Pulo  
 Source : Village

# SOSIAL



# SOCIAL AFFAIRS



# 5

## SOSIAL

### SOCIAL AFFAIRS

Kecamatan Gambir memiliki infrastruktur kesehatan yang cukup baik, semua fasilitas kesehatan tersedia di kecamatan ini. Walaupun ada kelurahan yang belum memiliki Puskesmas sendiri, yaitu Kelurahan Cideng dan Kelurahan Gambir, namun sudah memiliki Poliklinik dan tempat praktek dokter.

Fasilitas pendidikan di Kecamatan Gambir lengkap, mulai dari TK sampai dengan Akademi/Perguruan Tinggi sudah tersedia baik Negeri maupun Swasta.

Keberadaan fasilitas olah raga di Kecamatan Gambir sudah tersedia dengan lengkap. Kecamatan ini memiliki fasilitas untuk olah raga sepak bola, bola volley, bulu tangkis, bola basket, tenis lapangan dan renang yang tersebar di enam kelurahan.

*Gambir District have good health infrastructure, all health facilities are available in this district. Despite of village which not yet owned Puskesmas, that is Cideng and Gambir village, but they already have Polyclinic and place of practice of doctor.*

*Education facility in Gambir District is complete, from TK until Academy was available.*

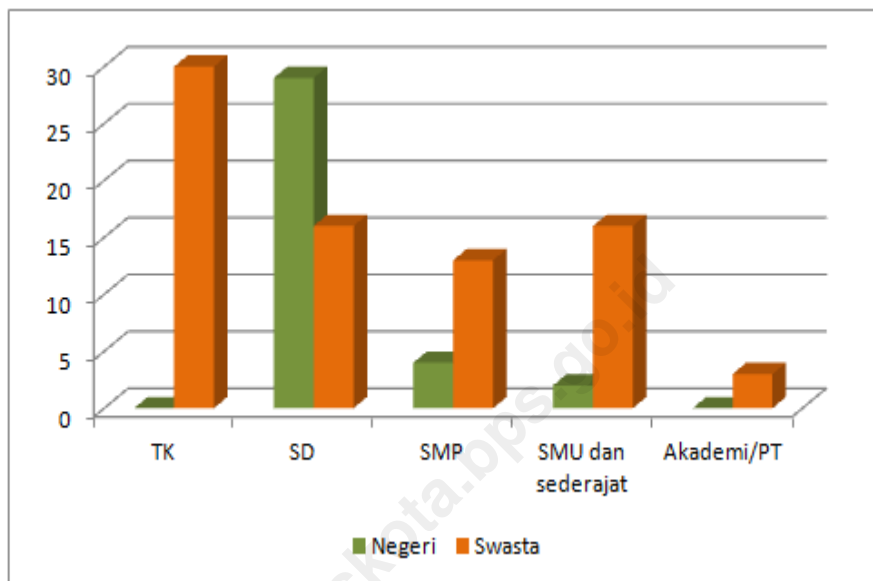
*Availability of Sport Facilities in Gambir District has available compactly. This district have facility for football, netball, badminton, basket ball, field tennis and swim which spread over in six villages.*

Pengelolaan sampah yang berlaku umum di Kecamatan Gambir adalah sampah dikumpulkan di tempat sampah, lalu diangkut ke tempat penampungan sampah. Dengan demikian, setiap kelurahan di Kecamatan Gambir sudah memiliki tempat penampungan sampah sementara.

*Management of garbage general applied in Gambir District are garbage collected in garbage facility, last transported to place relocation of garbage. Thereby, every village in Gambir District have owned place relocation of garbage whereas.*

<http://jakpuskota.bps.go.id>

**Gambar 5.1. Banyaknya Sekolah Negeri dan Swasta**  
*Figure 5.1. Percentage Total Area by district and Village*  
**2011**



Sumber : Kecamatan Gambir  
 Source : Gambir Sub-District

**Tabel** **Jumlah Peserta Keluarga Berencana (KB) Baru Menurut Alat Kontrasepsi dan Bulan**  
**5.1.1**  
**Table** *Number of New Family Planing Participants by Contraception Method and Months*  
**2 0 1 1**

Bulan Months	Kontrasepsi Contraceptions					
	IUD AKDR	PIL PIL	KONDOM Condom	Operasi Surgery	Suntik Injections	Implant Implants
(1)	(2)	(3)	(4)	(5)	(6)	(7)
Januari / Jan	168	69	33	10	107	9
Februari / Feb	301	93	54	26	194	12
Maret / March	176	100	46	17	117	14
April / April	159	101	84	3	170	10
Mei / May	206	587	87	4	159	14
Juni / June	249	129	106	9	253	29
Juli / July	178	194	152	6	325	16
Agustus / August	240	226	90	2	174	36
September / Sept	181	124	74	2	147	12
Oktober / Oct	207	661	112	2	132	37
November / Nov	211	184	88	17	171	42
Desember / Dec	165	170	73	3	132	26

Catatan/Note : AKDR = Alat Kontrasepsi Diluar Rahim / IUD

Sumber : Kantor Keluarga Berencana Kota Administrasi Jakarta Pusat

Source : Family Planing Office



**Tabel** **Jumlah Peserta Keluarga Berencana (KB) Aktif Menurut Alat Kontrasepsi**  
**5.1.2** *Number of Active Family Planning by Contraception Methods*  
**Table**

**2 0 1 1**

Bulan Months	Kontrasepsi Contraceptions					
	IUD AKDR	PIL PIL	KONDOM Condom	Operasi Surgery	Suntik Injections	Implant Implants
(1)	(2)	(3)	(4)	(5)	(6)	(7)
Januari / Jan	1 898	1 732	453	562	1 970	437
Februari / Feb	1 919	1 756	453	563	1 999	443
Maret / March	1 951	1 788	456	563	2 035	447
April / April	1 997	1 840	514	563	2 081	453
Mei / May	2 032	1 880	538	564	2 120	460
Juni / June	2 065	1 898	552	569	2 152	482
Juli / July	2 097	1 941	590	571	2 214	490
Agustus / August	2 105	1 951	595	571	2 235	494
September / Sept	2 134	1 986	612	573	2 261	498
Oktober / Oct	2 147	2 027	642	575	2 296	505
November / Nov	2 167	2 077	672	575	2 329	515
Desember / Dec	2 232	2 149	727	578	2 383	517

Catatan/Note : AKDR = Alat Kontrasepsi Diluar Rahim / IUD

Sumber : Kantor Keluarga Berencana Kota Administrasi Jakarta Pusat

Source : Family Planing Office

**Tabel** **Perkembangan Peserta Keluarga Berencana (KB) Baru dan Peserta Keluarga Berencana Aktif**  
**5.1.3** *Progress of New Family Planning Participants and Active Family Planning Participants*  
**Table** *2009—2011*

Uraian <i>Descriptions</i>	Tahun Anggaran <i>Fiscal Years</i>		
	2009	2010	2011
(1)	(2)	(3)	(4)
Perkembangan Peserta KK Baru <i>Progress of New Family Planing</i>			
-Jumlah PUS/ <i>Number Of PUS</i>	9 525	10 169	10 411
-PPM KB Baru/ <i>New Acceptors</i>	5 004	5 480	6 523
-Pencapaian KB Baru/ <i>Realization</i>	5 058	6 498	7 557
-% KB Baru thd PPM/ <i>Percentage</i>	101,08	118,58	115,85
Perkembangan Peserta KB Aktif <i>Progress of Active Family Planing</i>			
-Prakiraan Permintaan Masyarakat KB Aktif / <i>Demands</i>	9 276	7 801	8 410
- Pencapaian KB Aktif/ <i>Realization</i>	8 450	8 385	8 586
- % Terhadap Prakiraan Permintaan Masyarakat KB Aktif / <i>Percentage to Demands</i>	80,31	107,49	102,09
- Prakiraan Jumlah PUS/ <i>Estimate Number of PUS</i>	15 512	-	14 152
% CU /PUS	78,21	82,46	82,47
% CU/PUS			
Perkembangan Jumlah/ <i>Progress Number of KKB (termasuk/Include PKBRS)</i>	16	16	18

Catatan/Note : AKDR = Alat Kontrasepsi Diluar Rahim / IUD

Sumber : Kantor Keluarga Berencana Kota Administrasi Jakarta Pusat

Source : Family Planing Office

**Tabel 5.1.4 Fasilitas Kesehatan**  
**Table Health Facilities**

**2011**

Kelurahan <i>Villages</i>	Rumah Sakit/ <i>Hospital</i>	Rumah Bersalin/ <i>Birthelp Clinics</i>	Poliklinik/ <i>Polyclinics</i>	Puskes- mas/ <i>Public Health Service)</i>	Tempat Praktek Dokter/ <i>Physician Clinics</i>
(1)	(2)	(3)	(4)	(5)	(6)
Cideng	1	2	9	-	61
Petojo Selatan	1	-	5	1	29
Gambir	1	-	43	-	76
Kebon Kelapa	-	-	6	1	13
Petojo Utara	1	-	4	1	24
Duri Pulo	-	2	6	1	19
Jumlah <i>Total</i>	4	4	73	4	222

Sumber : Sudin Kesehatan Jakarta Pusat  
 Source : Jakarta Pusat's Health Department

**Tabel 5.1.5** Jumlah Penderita Wabah Penyakit Menurut Kelurahan  
**Table** Number Of Disease Epidemic Patients by Villages

**2010**

Kelurahan <i>Village</i>	Jumlah Penderita <i>Patients</i>				
	Muntaber /Diare <i>Diarrhoea</i>	Demam Berdarah <i>Dengue</i>	Campak <i>Measles</i>	Infeksi Saluran Perna- pasan Akut <i>Infection of Acute Bronchi</i>	TBC <i>TBC</i>
(1)	(2)	(3)	(4)	(5)	(6)
Cideng	35	24	2	-	-
Petojo Selatan	25	23	54	5 428	29
Gambir	15	10	2	-	-
Kebon Kelapa	38	24	13	3 972	-
Petojo Utara	20	33	4	146	15
Duri Pulo	29	26	5	-	44
Jumlah <i>Total</i>	162	140	80	9 546	88

Sumber : Sudinkes Jakarta Pusat

Source : Health Department of Jakarta Pusat

**Tabel 5.2.1** Jumlah Sekolah Negeri Menurut Tingkatannya  
**Table** Number Of Public Schools by Levels

**2 0 1 1**

Kelurahan Village	SD sederajat Elementary School	SMP sederajat Junior High School	SMU sederajat Senior High School
(1)	(2)	(3)	(4)
Cideng	13	2	-
Petojo Selatan	5	1	-
Gambir	1	-	1
Kebon Kelapa	2	-	-
Petojo Utara	11	1	1
Duri Pulo	10	-	-
Jumlah Total	42	4	2

Sumber : Kecamatan Gambir

Source : Gambir Sub-District

**Tabel 5.2.2** Jumlah Sekolah Swasta Menurut Tingkatannya  
**Table** Number Of Private Schools by Levels

2011

Kelurahan <i>Village</i>	TK sederajat <i>Kindergarten</i>	SD sederajat <i>Elementary School</i>	SMP sederajat <i>Junior High School</i>	SMU sederajat <i>Senior High School</i>	Akademi/ Perguruan Tinggi <i>Academy/College</i>
(1)	(2)	(3)	(4)	(5)	(6)
Cideng	7	3	2	3	-
Petojo Selatan	2	-	-	1	1
Gambir	1	-	-	3	-
Kebon Kelapa	6	4	2	2	-
Petojo Utara	9	7	7	5	2
Duri Pulo	5	2	2	2	-
Jumlah <i>Total</i>	30	16	13	16	3

Sumber : Kecamatan Gambir  
 Source : Gambir Sub-District

**Tabel 5.3.1** Jumlah Fasilitas Rekreasi dan Kesenian Menurut Kelurahan  
**Table** Number of Recreation Facilities and Art by Villages

2011

Kelurahan <i>Village</i>	Pentas Seni <i>Act stage</i>	Taman Terbuka <i>Open ground</i>	Disko- tek <i>Disco- theque</i>	Kedai Kopi <i>Coffe House</i>
(1)	(2)	(3)	(4)	(5)
Pasar Baru	1	1	1	1
Gunung Sahari Utara	-	-	-	2
Kartini	-	1	-	-
Karang Anyar	-	-	-	-
Mangga Dua Selatan	-	1	1	3
Jumlah <i>Total</i>	1	3	2	6

Berlanjut / *To be continued*

Lanjutan Tabel/Continued Table 5.3.1

Kelurahan <i>Village</i>	Mandi Uap <i>Sauna</i>	Kafe <i>Cafe</i>	Bola Sodok <i>Billyard</i>
(1)	(6)	(7)	(8)
Pasar Baru	1	4	1
Gunung Sahari Utara	2	5	-
Kartini	1	-	-
Karang Anyar	-	-	1
Mangga Dua Selatan	3	3	-
Jumlah <i>Total</i>	7	12	2

Sumber : Kecamatan Gambir

Source : *Gambir Sub-District*



**Tabel 5.3.2** Jumlah Fasilitas Olah Raga Menurut Kelurahan  
**Table** *Number of Sport Facilities by Villages*

**2011**

Kelurahan <i>Village</i>	Fasilitas Olah Raga <i>Sport Facilities</i>					
	Sepak Bola <i>Soccer</i>	Bola Basket <i>Basket ball</i>	Bola Volly <i>Volley ball</i>	Bulu Tangkis <i>Badminton</i>	Tenis Lap. <i>Tennis</i>	Renang <i>Swimming</i>
(1)	(2)	(3)	(4)	(5)	(6)	(7)
Cideng	1	3	2	3	-	1
Petojo Selatan	-	2	5	5	-	-
Gambir	-	1	1	1	-	1
Kebon Kelapa	-	-	-	3	-	4
Petojo Utara	-	4	1	7	-	3
Duri Pulo	-	2	2	4	1	-
Jumlah <i>Total</i>	1	8	9	22	1	9

Sumber : Kecamatan Gambir

Source : *Gambir Sub-District*

**Tabel 5.3.3** Jumlah Fasilitas Peribadatan Menurut Kelurahan  
**Table** Number of Religion Facilities by Villages

**2011**

Kelurahan <i>Village</i>	Fasilitas Tempat Peribadatan <i>Religion Facilities</i>			
	Masjid <i>Mosque</i>	Gereja <i>Church</i>	Pura <i>Hindu's temple</i>	Vihara <i>Vihara</i>
(1)	(2)	(3)	(4)	(5)
Cideng	10	6	-	1
Petojo Selatan	15	7	1	-
Gambir	9	1	-	-
Kebon Kelapa	10	4	-	1
Petojo Utara	14	4	-	1
Duri Pulo	37	8	-	1
Jumlah <i>Total</i>	95	30	1	4

Sumber : Kecamatan Gambir

Source : Gambir Sub-District

**Tabel 5.4.1** Jumlah Rumah Tangga Sasaran (RTS) Menurut Kelurahan  
**Table** Number of Target Households (RTS) by Sub-District

2011

Kelurahan <i>Village</i>	Jumlah RTS
(1)	(2)
Cideng	345
Petojo Selatan	472
Gambir	61
Kebon Kelapa	307
Petojo Utara	788
Duri Pulo	837
Jumlah <i>Total</i>	2 810

Sumber : BPS Jakarta Pusat  
 Source : BPS Jakarta Pusat

**Tabel** Jumlah Keluarga Sejahtera Menurut Tahapan Keluarga  
**5.4.2** Sejahtera dan Kelurahan  
**Table**

**2 0 1 1**

Kelurahan <i>Village</i>	KPS	KS I	KS II	KS III	KS III Plus	Jumlah <i>Total</i>
(1)	(2)	(3)	(4)	(5)	(6)	(7)
Cideng	-	306	1 438	1 354	306	3 404
Petojo Selatan	-	656	1 239	692	438	3 025
Gambir	-	213	423	124	95	855
Kebon Kelapa	-	343	541	611	247	1 742
Petojo Utara	-	1 322	1 698	1 163	653	4 836
Duri Pulo	-	612	2 109	1 015	438	4 174
Jumlah <i>Total</i>	-	3 452	7 448	4 959	2 177	18 036

Sumber : Kecamatan Gambir

Source : Gambir Sub-District

**Tabel 5.4.3** **Luas Lokasi Taman dan Lokasi Jalur Hijau Menurut Kelurahan**  
*Table Area of Park and Green Line Location by Village*

**2011**

Kelurahan/ Kecamatan <i>Village/Sub-District</i>	Luas Taman <i>Park Area</i> (m <sup>2</sup> )	Luas Jalur Hijau <i>Green Line Area</i> (m <sup>2</sup> )
(1)	(2)	(3)
Cideng	20 280,00	22 956,14
Petojo Selatan	12 462,75	10 659,37
Gambir	54 487,46	631 448,00
Kebon Kelapa	3 008,50	-
Petojo Utara	4 764,13	1 217,89
Duri Pulo	-	2 485,21
<b>Jumlah/Total</b>	<b>95 006,84</b>	<b>668 766,61</b>

Sumber : Sudin Pertamanan Kota Administrasi Jakarta Pusat  
 Source : City Gardening Service of Jakarta Pusat

**Tabel** 5.5.1 **Gangguan Kriminalitas**  
*Table* 5.5.1 *Disruption of Criminality*

**2011**

Jenis Kriminalitas <i>Type of Crime</i>	Jumlah <i>Total</i>
(1)	(2)
Pencurian dengan Kekerasan/ <i>Theft with Violence</i>	33
Pencurian Berat/ <i>Weight Theft</i>	33
Perampokan/ <i>Robbery</i>	6
Perkelahian/ <i>Fights</i>	31
Penganiayaan Berat/ <i>Heavy Persecution</i>	10
Penganiayaan Ringan/ <i>Light Persecution</i>	29
Pemeriksaan/ <i>Rape</i>	-
Narkoba/ <i>Drug</i>	39
Penipuan/ <i>Fraud</i>	32
Pengeroyokan/ <i>Beatings</i>	16
Penggelapan/ <i>Embezzlement</i>	8
Senjata Tajam/ <i>Sharp Weapon</i>	-
Pemerasan/ <i>Extortion</i>	-
Pencurian Bermotor-2/ <i>Theft of Motorcycle</i>	86
Pencurian Bermotor-4/ <i>Theft of Cars</i>	37
Penculikan/ <i>Kidnapping</i>	9
Perjudian/ <i>Gambling</i>	8
Lain-lain/ <i>Others</i>	377

Sumber : Kecamatan Gambir  
 Source : *Gambir Sub-District*

**PEREKONOMIAN**



***ECONOMY***





# 6 PEREKONOMIAN ECONOMY

Pengertian Pasar atau Definisi Pasar adalah tempat bertemunya calon penjual dan calon pembeli barang dan jasa.

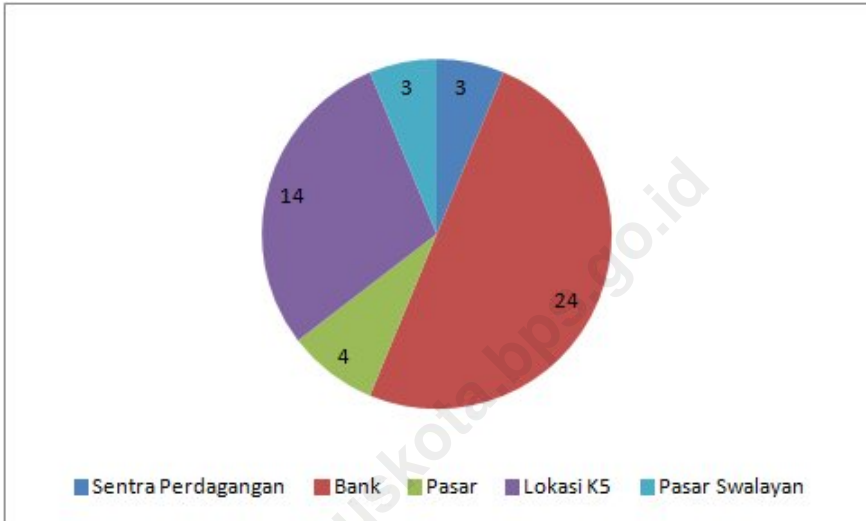
*Understanding Market or Market Definition is a meeting place for prospective sellers and prospective purchasers of goods and services.*

Di pasar antara penjual dan pembeli akan melakukan transaksi. Transaksi adalah kesepakatan dalam kegiatan jual-beli. Syarat terjadinya transaksi adalah ada barang yang di perjualbelikan, ada pedagang, ada pembeli, ada kesepakatan harga barang, dan tidak ada paksaan dari pihak manapun.

*Market between sellers and buyers will make a deal. The transaction is a deal in the buying and selling activities. Terms of the transaction are no goods are traded, there are traders, there are buyers, there is a deal the price of goods, and no coercion of any party.*

**Gambar 6.1. Jumlah Sarana Ekonomi Berdasarkan Jenisnya Menurut Kelurahan**

*Figure 6.1. Number of Facilities by Composition According to the Village Economy 2011*



Sumber : Kecamatan Gambir  
Source : Gambir Sub-District

**Tabel 6.1** Jumlah Sarana Ekonomi Berdasarkan Jenisnya Menurut Kelurahan  
**Table 6.1** Number of Facilities by Composition According to the Village Economy

2011

Kelurahan <i>Village</i>	Sentra Perda- gangan <i>Market with- out Building</i>	Bank	Pasar Market	Lokasi K5 <i>K5's Loca- tion</i>	Pasar Swalayan <i>Supermar- ket</i>
(1)	(2)	(3)	(4)	(5)	(6)
Cideng	1	4	-	3	1
Petojo Selatan	-	4	2	2	-
Gambir	-	5	-	-	-
Kebon Kelapa	-	5	-	4	-
Petojo Utara	2	6	1	3	2
Duri Pulo	-	-	1	2	-
Jumlah <i>Total</i>	3	24	4	14	3

Sumber : Kecamatan Gambir

Source : Gambir Sub-District

<http://jakpuskota.bps.go.id>

# TRANSPORTASI



# TRANSPORTATION

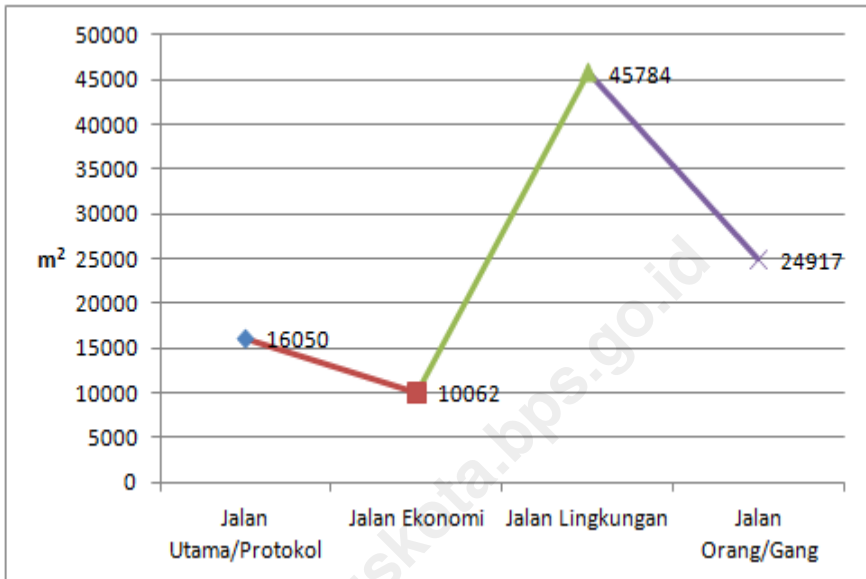
<http://jakpuskota.bps.go.id>

# 7 TRANSPORTASI TRANSPORTATION

Fasilitas transportasi di Kecamatan Gambir sudah cukup baik. Fasilitas transportasi, selain kendaraan angkutan umum seperti bus dengan trayek tetap, Kecamatan Gambir juga memiliki terminal angkutan umum, stasiun kereta api, dan halte busway.

*Transportation facilities in the Gambir Sub-District is good enough. Transportation facilities, other public transportation vehicles such as buses with fixed routes, Gambir Sub-District also has a public transport terminals, railway stations and busway stops.*

**Gambar 7.1. Prasarana Jalan di Kecamatan Gambir**  
*Figure 7.1. Road Infrastructure in Gambir Sub-District*  
**2011**



Sumber : Kecamatan Gambir  
Source : Gambir Sub-District



**Tabel 7.1** Prasarana Umum  
**Table** *Public Infrastructure*

2011

Prasarana <i>Infrastructure</i>	Keterangan <i>Information</i>
(1)	(2)
Jalan Utama/Protokol <i>The Main Road/Protocol</i>	16 050 m
Jalan Ekonomi <i>Economic Road</i>	10 062 m
Jalan Lingkungan <i>Road Environment</i>	45 784 m
Jalan Orang/Gang <i>Street People/Alley</i>	24 917 m
Taman/Jalur Hijau <i>Park/Greenbelt</i>	7 lokasi

Sumber : Kecamatan Gambir  
Source : *Gambir Sub-District*

<http://jakpuskota.bps.go.id>

# HOTEL



# *HOTEL*



# 8 HOTEL HOTEL

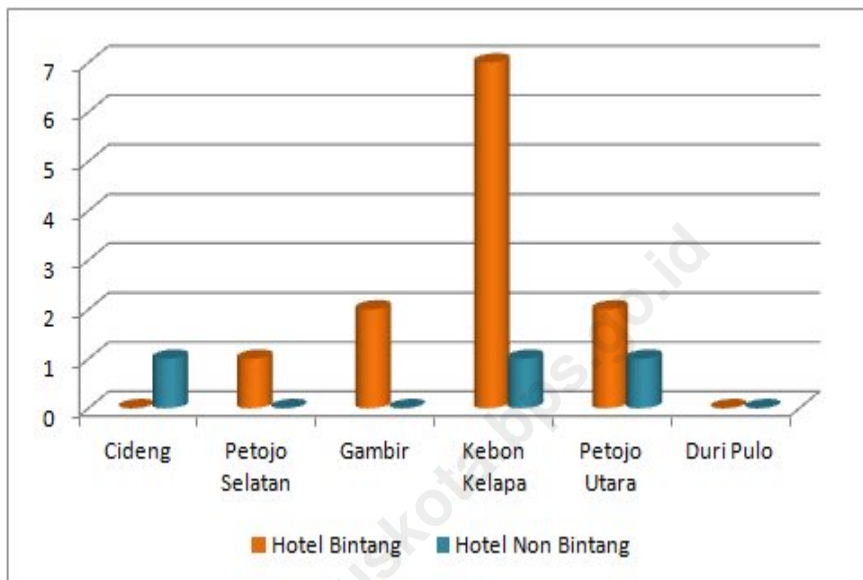
Kecamatan Gambir memiliki tempat-tempat penginapan yang terbilang cukup banyak. Di antara penginapan tersebut, Kecamatan Gambir memiliki hotel berbintang lebih banyak daripada hotel melati.

*Gambir Sub-District has places where accommodation is quite a lot. Among the inn, Gambir Sub-District has more classified hotel than unclassified hotel.*

**Gambar 8.1. Jumlah Hotel (Penginapan) Menurut Kelurahan**

*Figure 8.1. Number of Hotel by Villages*

**2011**



Sumber : BPS Jakarta Pusat

Source : BPS Jakarta Pusat.

**Tabel 8.1** Jumlah Hotel (Penginapan) Menurut Kelurahan  
**Table** Number of Hotel by Villages

<b>2 0 1 1</b>			
Kelurahan <i>Village</i>	Hotel		Jumlah Hotel <i>Total</i>
	Bintang <i>Classsified</i>	Non Bintang <i>Unclasssified</i>	
(1)	(2)	(3)	(4)
Cideng	-	2	2
Petojo Selatan	1	-	1
Gambir	2	-	2
Kebon Kelapa	7	1	8
Petojo Utara	3	1	4
Duri Pulo	-	-	-
Jumlah <i>Total</i>	13	4	17

Sumber : BPS Jakarta Pusat

Source : BPS Jakarta Pusat

<http://jakpuskota.bps.go.id>



# LAMPIRAN

# *APPENDIX*

<http://jakpus.com>



# Beberapa Formula yang Digunakan dalam Publikasi Ini

Tabel            Uraian

Tabel 4.1.1    Kepadatan Penduduk =  $\frac{\text{Jumlah penduduk}}{\text{Luas Wilayah}}$

Tabel 4.1.2    Pertumbuhan Penduduk =  $\left( \left( \frac{\text{Jumlah penduduk tahun ke } t}{\text{Jumlah penduduk tahun dasar}} \right)^{\left( \frac{1}{t} \right)} - 1 \right) \times 100$

<http://jakpuskota.bps.go.id>

<http://jakpuskota.bps.go.id>



Badan Pusat Statistik Kota Administrasi Jakarta Pusat  
Jl. Tanah Abang I No. 1 Blok C Lt. 5 Jakarta 10160  
Telp./Fax: 348-30268 /351-9238 Email: bps3173@bps.go.id

