

Kecamatan TANJUNG MORAWA DALAM ANGKA

2018



Kecamatan TANJUNG MORAWA DALAM ANGKA

2018



KECAMATAN TANJUNG MORAWA DALAM ANGKA 2018

ISBN: 978-602-0714-10-3

No. Publikasi: 12120.1827

Katalog: 1102001.1212200

Ukuran Buku: 14,8 cm x 21 cm

Jumlah Halaman: xx + 117 halaman

Naskah:

Badan Pusat Statistik Kabupaten Deli Serdang

Penyunting

Badan Pusat Statistik Kabupaten Deli Serdang

Gambar Kover oleh

Badan Pusat Statistik Kabupaten Deli Serdang

Diterbitkan oleh

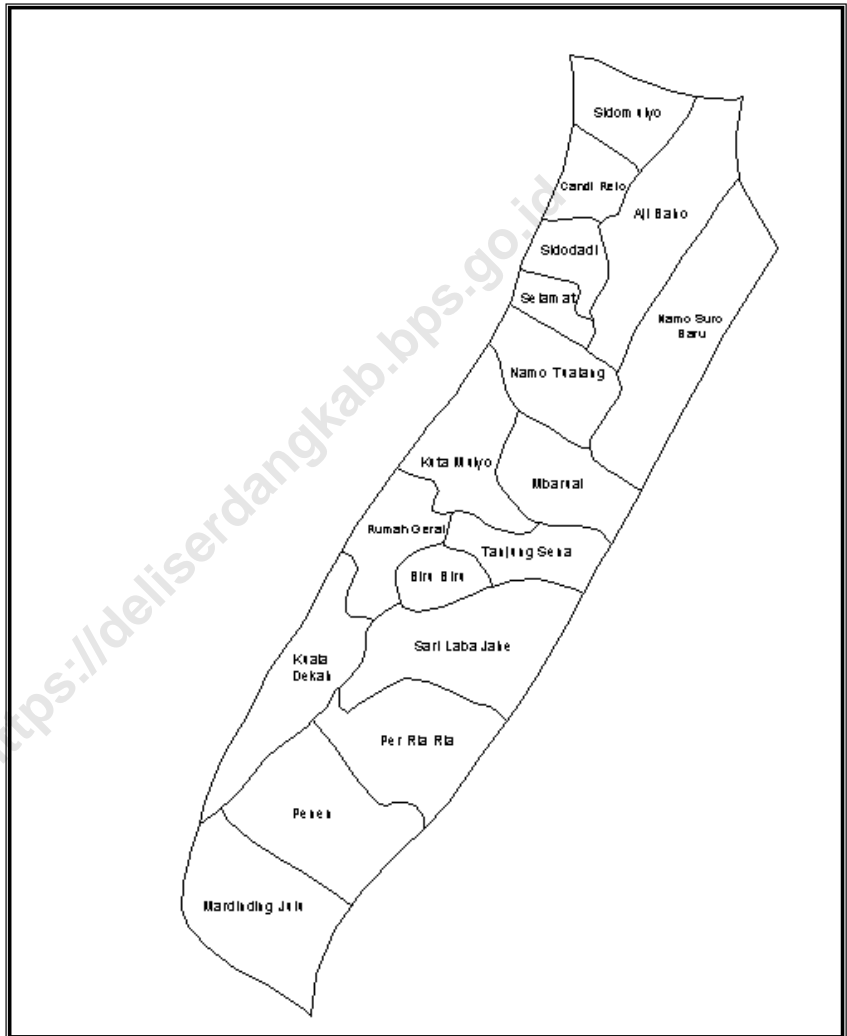
© BPS Kabupaten Deli Serdang

Dicetak oleh

CV Rilis Grafika

Dilarang mengumumkan, mendistribusikan, mengomunikasikan, dan/atau menggandakan sebagian atau seluruh isi buku ini untuk tujuan komersial tanpa izin tertulis dari Badan Pusat Statistik

PETA KECAMATAN TANJUNG MORAWA



KEPALA BPS KABUPATEN DELI SERDANG
CHIEF STATISTICIAN OF DELI SERDANG REGENCY



Ir. Tuti Hidayati, M.Si

KATA PENGANTAR

Puji syukur kita panjatkan kehadirat Allah SWT atas terbitnya publikasi Kecamatan Tanjung Morawa Dalam Angka 2018. Publikasi ini merupakan tugas rutin yang diterbitkan setiap tahunnya oleh Koordinator Statistik Kecamatan (KSK).

Dalam rangka penerbitan publikasi ini dibutuhkan data-data yang akurat, yang siap disajikan agar dapat dimanfaatkan berbagai pihak terutama pemerintah dalam rangka perencanaan pembangunan. Kami sangat mengharapkan kepada sumber data agar pada masa yang akan datang kerja sama yang telah dijalin dengan baik dapat lebih ditingkatkan lagi dengan penyediaan data yang cepat, akurat, dan lengkap.


Pada kesempatan ini, saya ingin mengucapkan terima kasih kepada Camat, KSK, instansi terkait dan semua Kepala Desa/Lurah yang telah membantu kelancaran dalam penerbitan publikasi ini.

Penyajian data dalam publikasi ini masih banyak kekurangannya, namun kami mengharapkan kiranya buku ini dapat bermanfaat bagi para konsumen data. Saran dan kritik yang konstruktif demi perbaikan serta kesempurnaan buku ini kami terima dengan senang hati.

Lubuk Pakam, September 2018

Kepala BPS

Kabupaten Deli Serdang



Ir. Tuti Hidayati, M.Si

VISI dan MISI BPS

VISI :

Pelopor data statistik terpercaya untuk semua

The Agent of Trustworthy statistical data for all

MISI :

1. Menyediakan data statistik berkualitas melalui kegiatan statistik yang terintegrasi dan berstandar nasional maupun internasional;
2. Memperkuat Sistem Statistik Nasional yang berkesinambungan melalui pembinaan dan koordinasi di bidang statistik;
3. Membangun insan statistik yang profesional, berintegritas dan amanah untuk kemajuan perstatistikan;

SADAR STATISTIK

STATISTICAL AWARENESS

Penyelenggara / Organizer :

Sadar untuk menggunakan teknik statistik yang tepat guna dan menyajikan data statistik yang diperlukan pengguna secara tepat waktu, akurat dan mudah dipahami

Aware to apply an effective statistical technic and to provide an accurate, actual and easy to understand data to the consument

Responden / Respondent :

Sadar untuk memberikan jawaban apa adanya sesuai dengan kenyataan tanpa ragu-ragu

Aware to give a factual answer without doubt

Pengguna / User :

Sadar untuk memahami metode, konsep/definisi serta memanfaatkan data statistik secara optimal

Aware to understand the method, concept /definition and to use statistical data as optimal as possible

SEJARAH SINGKAT KECAMATAN TANJUNG MORAWA

Sejarah pembentukan dan perkembangan wilayah Kecamatan Tanjung Morawa, Sebelum Kemerdekaan RI Kecamatan Tanjung Morawa terdiri dari berbakan kedaton yang langsung tunduk kepada Kesultanan Serdang berpusat di Simpang Tiga Perbaungan (Kecamatan Perbaungan Sekarang).

Dalam hal ini asal usul nama Tanjung Morawa menurut beberapa versi antara lain berasal dari kata Belanda, yaitu Tanjung Moravia dimana mengingatkan penjajah Belanda pada leluhurnya di Eropa. Dalam versi lain, kata Tanjung Morawa berasal dari bahasa Karo yaitu Tanjoun Merawa. Arti merawa yaitu marah, perlawanan/patriotik pejuang-pejuang bangsa, karena dimana revolusi fisik melawan penjajah Belanda. Tanjung Morawa merupakan daerah perjuangan Medan Area Selatan.

Setelah kemerdekaan RI maka wilayah Kecamatan Tanjung Morawa terbentuk sebanyak 23 Desa dan selanjutnya sekitar tahun 1979 salah satu desa yang ada di Kecamatan Tanjung Morawa ditunjuk sebagai kelurahan dan ditetapkan Ibu Kota Kecamatan yaitu Tanjung Morawa Pekan.

DAFTAR ISI

	<u>Halaman</u>
Peta Kecamatan Tanjung Morawa	iii
Kepala BPS Kabupaten Deli Serdang	v
Kata Pengantar	vii
Visi dan Misi BPS	ix
Sadar Statistik	x
Sejarah Singkat Kecamatan Tanjung Morawa	xi
Daftar Isi.....	xii
Daftar Tabel... ..	xv
Bab I Geografi dan Iklim	1
Bab II Pemerintahan.....	9
Bab III Kependudukan dan Ketenagakerjaan.....	15
Bab IV Sosial.....	35
Bab V Pertanian	61
Bab VI Industri dan Energi.....	79
Bab VII Perdagangan.....	87
Bab VIII Transportasi, Komunikasi, Hotel dan Pariwisata	93
Bab IX Keuangan dan Harga.....	105
Lampiran.....	113

DAFTAR TABEL

Tabel 1.1.1	Letak dan Geografi Kecamatan Tanjung Morawa, 2017	3
Tabel 1.1.2	Luas Wilayah Menurut Desa/Kelurahan di Kecamatan Tanjung Morawa, 2017	4
Tabel 1.1.3	Tinggi Wilayah di Atas Permukaan Laut (DPL) dan Kontur Tanah Menurut Desa/Kelurahan di Kecamatan Tanjung Morawa, 2017	5
Tabel 1.1.4	Letak Geografis Menurut Desa/Kelurahan di Kecamatan Tanjung Morawa, 2017	6
Tabel 1.1.5	Jarak Kantor Desa/Kelurahan ke Kantor Kecamatan Tanjung Morawa, 2017	7
Tabel 1.2.1	Rata-rata Jumlah Hari Hujan dan Curah Hujan Menurut Bulan di Kecamatan Tanjung Morawa, 2017.....	8
Tabel 2.1	Jumlah Dusun/Lingkungan, Rukun Warga (RW), Rukun Tetangga (RT) dan Perangkat Desa Menurut Desa/ Kelurahan di Kecamatan Tanjung Morawa, 2017.....	11
Tabel 2.2	Klasifikasi Perkembangan Desa/Kelurahan di Kecamatan Tanjung Morawa, 2017	12
Tabel 2.3	Jumlah Pegawai Kantor Camat Menurut Jenis Kelamin dan Golongan di Kecamatan Tanjung Morawa (jiwa), 2017	13
Tabel 2.4	Jumlah Pegawai Kantor Camat Menurut Jenis Kelamin dan Pendidikan Terakhir yang Ditamatkan di Kecamatan Tanjung Morawa (jiwa), 2017	14
Tabel 3.1.1	Jumlah Penduduk dan Laju Pertumbuhan Penduduk di Kecamatan Tanjung Morawa, 2010, 2016, dan 2017	17
Tabel 3.1.2	Jumlah Penduduk dan Rasio Jenis Kelamin Menurut Desa/Kelurahan di Kecamatan Tanjung Morawa, 2017.....	18
Tabel 3.1.3	Jumlah Penduduk, Distribusi dan Kepadatan Penduduk Menurut Desa/Kelurahan di Kecamatan Tanjung Morawa, 2017	19
Tabel 3.1.4	Jumlah Penduduk Menurut Kelompok Umur dan Jenis Kelamin di Kecamatan Tanjung Morawa (jiwa), 2017	20
Tabel 3.1.5	Jumlah Penduduk Menurut Kelompok Umur dan Desa/Kelurahan di Kecamatan Tanjung Morawa (jiwa), 2017	21

Tabel 3.1.6	Jumlah Penduduk Kategori Usia Belum Produktif, Produktif dan Tidak Produktif Per Desa/Kelurahan di Kecamatan Tanjung Morawa (jiwa), 2017	25
Tabel 3.1.7	Jumlah Penduduk, Rumah Tangga, dan Rata-rata Anggota Rumah Tangga Menurut Desa/Kelurahan di Kecamatan Tanjung Morawa (jiwa), 2017	26
Tabel 3.1.8	Jumlah Penduduk Menurut Desa/Kelurahan di Kecamatan Tanjung Morawa (jiwa), 2015-2017	27
Tabel 3.1.9	Jumlah Penduduk yang Lahir Menurut Desa/Kelurahan dan Jenis Kelamin di Kecamatan Tanjung Morawa (jiwa), 2017	28
Tabel 3.1.10	Jumlah Penduduk yang Meninggal Menurut Desa/Kelurahan dan Jenis Kelamin di Kecamatan Tanjung Morawa (jiwa), 2017	29
Tabel 3.1.11	Jumlah Penduduk yang Datang Menurut Desa/Kelurahan di Kecamatan Tanjung Morawa (jiwa), 2017	30
Tabel 3.1.12	Jumlah Penduduk yang Pindah Menurut Desa/Kelurahan di Kecamatan Tanjung Morawa (jiwa), 2017	31
Tabel 3.2.1	Jumlah Penduduk 15 tahun ke-atas Menurut Pekerjaan dan Desa/Kelurahan di Kecamatan Tanjung Morawa (jiwa), 2017	32
Tabel 4.1.1	Jumlah Sekolah, Murid, Guru dan Ratio Murid-Guru Taman Kanak-Kanak Menurut Desa/Kelurahan di Kecamatan Tanjung Morawa, 2017	37
Tabel 4.1.2	Jumlah Sekolah, Murid, Guru dan Ratio Murid-Guru Sekolah Dasar Negeri (SD Negeri) Menurut Desa/Kelurahan di Kecamatan Tanjung Morawa, 2017	38
Tabel 4.1.3	Jumlah Sekolah, Murid, Guru dan Ratio Murid-Guru Sekolah Dasar Swasta (SD Swasta) Menurut Desa/Kelurahan di Kecamatan Tanjung Morawa, 2017	39
Tabel 4.1.4	Jumlah Sekolah, Murid, Guru dan Ratio Murid-Guru Madrasah Ibtidaiyah Negeri & Swasta (MI) Menurut Desa/Kelurahan di Kecamatan Tanjung Morawa, 2017	40
Tabel 4.1.5	Jumlah Sekolah, Murid, Guru dan Ratio Murid-Guru Sekolah Menengah Pertama Negeri (SMP Negeri) Menurut Desa/Kelurahan di Kecamatan Tanjung Morawa, 2017	41

Tabel 4.1.6	Jumlah Sekolah, Murid, Guru dan Ratio Murid-Guru Sekolah Menengah Pertama Swasta (SMP Swasta) Menurut Desa/Kelurahan di Kecamatan Tanjung Morawa, 2017	42
Tabel 4.1.7	Jumlah Sekolah, Murid, Guru dan Ratio Murid-Guru Madrasah Tsanawiyah Negeri & Swasta (MTs) Menurut Desa/Kelurahan di Kecamatan Tanjung Morawa, 2017	43
Tabel 4.1.8	Jumlah Sekolah, Murid, Guru dan Ratio Murid-Guru Sekolah Menengah Tingkat Atas Negeri (SMA Negeri) Menurut Desa/Kelurahan di Kecamatan Tanjung Morawa, 2017	44
Tabel 4.1.9	Jumlah Sekolah, Murid, Guru dan Ratio Murid-Guru Sekolah Menengah Tingkat Atas Swasta (SMA Swasta) Menurut Desa/Kelurahan di Kecamatan Tanjung Morawa, 2017	45
Tabel 4.1.10	Jumlah Sekolah, Murid, Guru dan Ratio Murid-Guru Madrasah Aliyah Negeri & Swasta (MA) Menurut Desa/Kelurahan di Kecamatan Tanjung Morawa, 2017	46
Tabel 4.1.11	Jumlah Sekolah, Murid, Guru dan Ratio Murid-Guru Sekolah Menengah Kejuruan Negeri & Swasta (SMK) Menurut Desa/Kelurahan di Kecamatan Tanjung Morawa, 2017	47
Tabel 4.1.12	Jumlah Sekolah, Murid, Guru dan Rasio Murid-Guru Menurut Jenjang Sekolah dan Desa/Kelurahan di Kecamatan Tanjung Morawa, 2017	48
Tabel 4.2.1	Jumlah Sarana Kesehatan Menurut Desa/Kelurahan di Kecamatan Tanjung Morawa, 2017	51
Tabel 4.2.2	Jumlah Tenaga Kesehatan Menurut Desa/Kelurahan di Kecamatan Tanjung Morawa, 2017	52
Tabel 4.2.3	Jumlah Pasangan Usia Subur (PUS) dan Peserta KB Aktif (Akteptor KB) Menurut Desa/Kelurahan di Kecamatan Tanjung Morawa, 2017	53
Tabel 4.2.4	Peserta KB Aktif (Akteptor KB) Menurut Desa/Kelurahan dan Alat Kontrasepsi yang Digunakan di Kecamatan Tanjung Morawa, 2017	54
Tabel 4.3.1	Jumlah Tempat Peribadatan Menurut Desa/Kelurahan di Kecamatan Tanjung Morawa, 2017	56
Tabel 4.3.2	Jumlah Jemaah Haji Yang Diberangkatkan di Kecamatan Tanjung Morawa (orang), 2017	57
Tabel 4.3.3	Jumlah PPN/P3N, Nikah, Talak, Cerai, dan Rujuk di Kecamatan Tanjung Morawa, 2017	58

Tabel 4.4.1	Jumlah Bangunan Rumah Tempat Tinggal Menurut Desa/Kelurahan di Kecamatan Tanjung Morawa, 2017	59
Tabel 4.4.2	Jumlah Hasil Pentahapan Keluarga Sejahtera Menurut Desa/Kelurahan di Kecamatan Tanjung Morawa, 2017	60
Tabel 5.1.1	Luas Lahan Sawah Menurut Jenis Pengairan dan Desa/Kelurahan di Kecamatan Tanjung Morawa (Ha), 2017	63
Tabel 5.1.2	Luas Lahan Tegal/Kebun, Ladang/Huma dan Lahan Yang Sementara Tidak Diusahakan Menurut Desa/Kelurahan di Kecamatan Tanjung Morawa (Ha), 2017	64
Tabel 5.1.3	Luas Panen Tanaman Pangan Menurut Desa/Kelurahan di Kecamatan Tanjung Morawa, 2017	65
Tabel 5.1.4	Produksi Tanaman Pangan Menurut Desa/Kelurahan di Kecamatan Tanjung Morawa (Ton), 2017	67
Tabel 5.1.5	Luas Panen , Produksi dan Rata-rata Produksi Tanaman Pangan Menurut Jenis Tanaman di Kecamatan Tanjung Morawa , 2017	69
Tabel 5.2.1	Luas Panen Tanaman Sayur-sayuran Menurut Desa/Kelurahan di Kecamatan Hamparan Perak (Ha), 2017	68
Tabel 5.2.2	Produksi Tanaman Sayur-Sayuran Menurut Desa/ Kelurahan di Kecamatan Tanjung Morawa (Ton), 2017	72
Tabel 5.2.3	Luas Panen, Perkiraan Produksi dan Rata-rata Produksi Tanaman Sayuran Menurut Jenis Tanaman di Kecamatan Tanjung Morawa (Ha), 2017	74
Tabel 5.2.4	Luas Panen, Produksi dan Rata-rata Produksi Tanaman Buah-buahan Menurut Jenis Tanaman di Kecamatan Tanjung Morawa, 2017	75
Tabel 5.3.1	Produksi, Produksi, dan Rata-rata Produksi Tanaman Perkebunan Rakyat Menurut Desa/Kelurahan dan Jenis Tanaman di Kecamatan Tanjung Morawa, 2017	76
Tabel 5.4.1	Populasi Ternak Menurut Desa/Kelurahan dan Jenis Ternak di Kecamatan Tanjung Morawa (Ekor), 2017	77
Tabel 5.4.2	Populasi Unggas Menurut Desa/Kelurahan dan Jenis Ternak di Kecamatan Tanjung Morawa (Ekor), 2017	78
Tabel 6.1.1	Jumlah Perusahaan Industri Besar, Sedang, Kecil, dan Kerajinan Rumah Tangga Menurut Desa/Kelurahan di Kecamatan Tanjung Morawa, 2017	81

Tabel 6.1.2	Jumlah Tenaga Kerja pada Perusahaan Industri Besar, Sedang, Kecil, dan Kerajinan Rumah Tangga Menurut Desa/Kelurahan di Kecamatan Tanjung Morawa, 2017.....	82
Tabel 6.1.3	Jumlah Perusahaan Industri Besar dan Sedang Menurut Klasifikasi Industri di Kecamatan Tanjung Morawa (unit), 2017	83
Tabel 6.1.4	Jumlah Kilang Padi dan Kilang Batu Bata Menurut Desa/Kelurahan di Kecamatan Tanjung Morawa, 2017.....	84
Tabel 6.2.1	Banyaknya Rumah Tangga Pelanggan Listrik dan PDAM Menurut Desa/Kelurahan di Kecamatan Tanjung Morawa, 2017	85
Tabel 7.1	Jumlah Pasar Tradisional (Tetap) dan Pasar Mingguan (Pekanan) Menurut Desa/Kelurahan di Kecamatan Tanjung Morawa, 2017	89
Tabel 7.2	Jumlah Toko, Kios, dan Warung Menurut Desa/Kelurahan di Kecamatan Tanjung Morawa, 2017	90
Tabel 7.3	Jumlah Bengkel dan Service Elektronik Menurut Desa/Kelurahan di Kecamatan Tanjung Morawa, 2017.....	91
Tabel 7.4	Tenaga Kerja yang Bekerja pada Bengkel dan Service Elektronik Menurut Desa/Kelurahan di Kecamatan Pantai Labu, 2017.	92
Tabel 8.1.1	Panjang Jalan Menurut Jenis Permukaan dan Desa/ Kelurahan di Kecamatan Tanjung Morawa (Km), 2017	95
Tabel 8.1.2	Panjang Jalan Menurut Kondisi Jalan dan Desa/Kelurahan di Kecamatan Tanjung Morawa (Km), 2017	96
Tabel 8.1.3	Jumlah Kendaraan Bermotor Menurut Jenis Kendaraan dan Desa/Kelurahan di Kecamatan Tanjung Morawa (Unit), 2017	97
Tabel 8.1.4	Jumlah Kendaraan Tidak Bermotor Menurut Jenis Kendaraan dan Desa/Kelurahan di Kecamatan Tanjung Morawa (Unit), 2017.....	98
Tabel 8.2.1	Jumlah Sarana Komunikasi Menurut Desa/Kelurahan di Kecamatan Tanjung Morawa, 2017	99
Tabel 8.2.2	Jumlah Produksi Pos Menurut Jenisnya di Kecamatan Tanjung Morawa, 2017.....	100
Tabel 8.3.1	Jumlah Jasa Penginapan Tiap Desa/Kelurahan di Kecamatan Tanjung Morawa, 2017	101
Tabel 8.3.2	Jumlah Tempat Penyediaan Makan dan Minum Menurut Desa/Kelurahan di Kecamatan Tanjung Morawa, 2017.....	102

Tabel 8.3.3	Jumlah dan Nama Obyek Wisata Menurut Desa/Kelurahan di Kecamatan Tanjung Morawa, 2017	103
Tabel 9.1.1	Target dan Realisasi Penerimaan PBB Tiap Desa/Kelurahan di Kecamatan Tanjung Morawa (Rp), 2017	107
Tabel 9.1.2	Jumlah Aktivitas Jasa Keuangan Menurut Desa/ Kelurahan di Kecamatan Tanjung Morawa, 2017	108
Tabel 9.2.1	Harga Eceran 9 Bahan Pokok dan Bahan Strategis Lainnya (Harga Konsumen) di Kecamatan Tanjung Morawa, 2017	109
Lampiran 1	Nama dan Masa Jabatan Camat yang Bertugas di Kecamatan Tanjung Morawa	115
Lampiran 2	Nama Kepala Desa/Kelurahan yang Bertugas di Kecamatan Tanjung Morawa	116
Lampiran 3	Nama Koordinator Statistik Kecamatan (KSK) pada BPS Kabupaten Deli Serdang	117

<https://deliserdangkab.bps.go.id>

BAB I GEOGRAFI DAN IKLIM



1.1 KEADAAN GEOGRAFI

Tabel 1.1.1 Letak dan Geografi Kecamatan Tanjung Morawa, 2017

KARAKTERISTIK	PENJELASAN
(1)	(2)
1. <i>Letak Wilayah</i>	: 3°48' - 3°59' Lintang Utara 98°73' - 98°83' Bujur Timur
2. <i>Luas Wilayah</i>	: 131,75 Km ²
3. <i>Letak di Atas Permukaan Laut</i>	: 30
4. <i>Batas-batas Wilayah</i>	
a. <i>Utara</i>	: Kec. Batang Kuis dan Kec. Beringin
b. <i>Selatan</i>	: Kec. STM Hilir
c. <i>Timur</i>	: Kec. Patumbak, Kec. Percut Sei Tuan dan Kota Medan
d. <i>Barat</i>	: Kec. Lubuk Pakam dan Kec. Pagar Merbau
5. <i>Jumlah Desa / Kelurahan</i>	: 25 / 1
6. <i>Jumlah Dusun / Lingkungan</i>	: 184 / 5
7. <i>Sungai-sungai yang Melintasi</i>	: 3 (tiga) yaitu Sungai Belumai, Sungai Batang Kuis, Sungai Pulau Kemiri dan Sungai Lainnya.
8. <i>Rata-rata Hari Hujan</i>	: 0,26
9. <i>Rata-rata Curah Hujan</i>	: 4,87
10. <i>Jarak Ibukota Kecamatan dengan Ibu Kota Kabupaten</i>	: 12 Km

Sumber: KSK Kecamatan Tanjung Morawa

Tabel 1.1.2 Luas Wilayah Menurut Desa/Kelurahan di Kecamatan Tanjung Morawa, 2017

	Desa/Kelurahan	Luas (km²)	Persentase
	(1)	(2)	(3)
1	Medan Sinembah	3.50	2.66
2	Bandar Labuhan	2.70	2.05
3	Bangun Rejo	6.92	5.24
4	Aek Pancur	5.01	3.80
5	Naga Timbul	5.00	3.80
6	Lengau Serpang	4.25	3.22
7	Sei Merah	22.04	16.73
8	Dagang Kerawan	1.27	1.19
9	Tanjung Morawa Pekan	1.10	0.83
10	Tanjung Morawa A	1.96	1.49
11	Limau Manis	0.50	0.38
12	Ujung Serdang	3.07	2.33
13	Bangun Sari	8.11	6.16
14	Bangun Sari Baru	3.93	2.98
15	Buntu Bedimbar	6.61	5.02
16	Telaga Sari	3.00	2.28
17	Dagang Kelambir	6.00	4.55
18	Tanjung Morawa B	1.25	0.95
19	Tanjung Baru	4.90	3.75
20	Punden Rejo	10.00	7.59
21	Tanjung Mulia	7.14	5.42
22	Perdamaian	4.06	3.08
23	Wono Sari	5.53	4.21
24	Dalu 10 B A	6.53	4.96
25	Dalu 10 B	2.00	1.52
26	Penara Kebun	5.07	3.84
	Tanjung Morawa	131.75	100.00

Sumber: Kantor Desa/Kelurahan Kecamatan Tanjung Morawa

Tabel 1.1.3 Tinggi Wilayah di Atas Permukaan Laut (DPL) dan Kontur Tanah Menurut Desa/Kelurahan di Kecamatan Tanjung Morawa, 2017

	Desa/Kelurahan	Tinggi DPL (m)	Kontur Tanah
	(1)	(2)	(3)
1	Medan Sinembah	36	Hamparan
2	Bandar Labuhan	30	Hamparan
3	Bangun Rejo	30	Hamparan
4	Aek Pancur	35	Hamparan
5	Naga Timbul	36	Hamparan
6	Lengau Serpang	30	Hamparan
7	Sei Merah	30	Hamparan
8	Dagang Kerawan	30	Hamparan
9	Tanjung Morawa Pekan	30	Hamparan
10	Tanjung Morawa A	30	Hamparan
11	Limau Manis	30	Hamparan
12	Ujung Serdang	30	Hamparan
13	Bangun Sari	30	Hamparan
14	Bangun Sari Baru	30	Hamparan
15	Buntu Bedimbar	30	Hamparan
16	Telaga Sari	30	Hamparan
17	Dagang Kelambir	30	Hamparan
18	Tanjung Morawa B	30	Hamparan
19	Tanjung Baru	30	Hamparan
20	Punden Rejo	30	Hamparan
21	Tanjung Mulia	30	Hamparan
22	Perdamaian	30	Hamparan
23	Wono Sari	30	Hamparan
24	Dalu 10 B A	30	Hamparan
25	Dalu 10 B	30	Hamparan
26	Penara Kebun	30	Hamparan

Sumber: Kantor Desa/Kelurahan Kecamatan Tanjung Morawa

Tabel 1.1.4 Letak Geografis Menurut Desa/Kelurahan di Kecamatan Tanjung Morawa, 2017

	Desa/Kelurahan	Lintang Utara	Bujur Timur
	(1)	(2)	(3)
1	Medan Sinembah	3°58'	98°73'
2	Bandar Labuhan	3°49'	98°77'
3	Bangun Rejo	3°48'	98°78'
4	Aek Pancur	3°45'	98°78'
5	Naga Timbul	3°49'	98°82'
6	Lengau Serpang	3°52'	98°83'
7	Sei Merah	3°50'	98°81'
8	Dagang Kerawan	3°51'	98°79'
9	Tanjung Morawa Pekan	3°51'	98°79'
10	Tanjung Morawa A	3°52'	98°78'
11	Limau Manis	3°51'	98°77'
12	Ujung Serdang	3°52'	98°74'
13	Bangun Sari	3°52'	98°75'
14	Bangun Sari Baru	3°53'	98°77'
15	Buntu Bedimbar	3°52'	98°78'
16	Telaga Sari	3°54'	98°78'
17	Dagang Kelambir	3°54'	98°79'
18	Tanjung Morawa B	3°54'	98°81'
19	Tanjung Baru	3°54'	98°81'
20	Punden Rejo	3°54'	98°83'
21	Tanjung Mulia	3°54'	98°84'
22	Perdamaian	3°55'	98°84'
23	Wono Sari	3°56'	98°82'
24	Dalu 10 B A	3°55'	98°79'
25	Dalu 10 B	3°56'	98°80'
26	Penara Kebun	3°59'	98°83'

Sumber: BPS Kabupaten Deli Serdang

Tabel 1.1.5 Jarak Kantor Desa/Kelurahan ke Kantor Kecamatan Kecamatan Tanjung Morawa, 2017

Desa/Kelurahan		Jarak Kantor Desa/Kelurahan ke Kantor Kecamatan (km)
(1)	(2)	
1	Medan Sinembah	6.50
2	Bandar Labuhan	3.00
3	Bangun Rejo	6.00
4	Aek Pancur	9.00
5	Naga Timbul	7.00
6	Lengau Serpang	7.00
7	Sei Merah	3.00
8	Dagang Kerawan	1.00
9	Tanjung Morawa Pekan	0.50
10	Tanjung Morawa A	0.60
11	Limau Manis	2.00
12	Ujung Serdang	6.00
13	Bangun Sari	5.00
14	Bangun Sari Baru	4.50
15	Buntu Bedimbar	2.50
16	Telaga Sari	6.00
17	Dagang Kelambir	3.00
18	Tanjung Morawa B	3.00
19	Tanjung Baru	4.00
20	Punden Rejo	7.00
21	Tanjung Mulia	8.00
22	Perdamaian	7.00
23	Wono Sari	8.00
24	Dalu 10 B A	5.00
25	Dalu 10 B	7.00
26	Penara Kebun	11.00

Sumber: Kantor Desa/Kelurahan Kecamatan Tanjung Morawa

1.1. KEADAAN IKLIM

Tabel 1.2.1 Rata-rata Jumlah Hari Hujan dan Curah Hujan Menurut Bulan di Kecamatan Tanjung Morawa, 2017

Bulan	Hari Hujan (hari)	Curah Hujan (mm)
(1)	(2)	(3)
Januari	8	129
Februari	7	96
Maret	4	25
April	6	236
Mei	10	186
Juni	5	173
Juli	3	64
Agustus	8	148
September	17	333
Oktober	7	213
November	11	180
Desember	10	254

Sumber: Badan Meteorologi dan Geofisika Stasiun Klimatologi Sampali

BAB II

PEMERINTAHAN



Tabel 2.1 Jumlah Dusun/Lingkungan, Rukun Warga (RW), Rukun Tetangga (RT) dan Perangkat Desa Menurut Desa/Kelurahan di Kecamatan Tanjung Morawa, 2017

	Desa/Kelurahan	Dusun/ Lingk.	RW	RT	Perangkat Desa
	/(1)	(2)	(3)	(4)	(5)
1	Medan Sinembah	9	29	15	14
2	Bandar Labuhan	7	16	8	12
3	Bangun Rejo	8	34	13	13
4	Aek Pancur	3	4	1	8
5	Naga Timbul	5	17	8	10
6	Lengau Serpang	4	16	9	9
7	Sei Merah	5	19	9	10
8	Dagang Kerawan	4	23	11	9
9	Tanjung Morawa Pekan	5	19	6	10
10	Tanjung Morawa A	5	50	23	10
11	Limau Manis	14	64	35	19
12	Ujung Serdang	5	13	6	10
13	Bangun Sari	17	98	46	22
14	Bangun Sari Baru	12	22	12	17
15	Buntu Bedimbar	13	48	36	18
16	Telaga Sari	5	25	13	10
17	Dagang Kelambir	4	12	6	9
18	Tanjung Morawa B	5	53	27	10
19	Tanjung Baru	5	35	16	10
20	Punden Rejo	4	13	6	9
21	Tanjung Mulia	4	8	4	9
22	Perdamaian	11	27	9	16
23	Wono Sari	16	41	17	21
24	Dalu 10 B A	7	41	15	12
25	Dalu 10 B	10	25	13	15
26	Penara Kebun	2	4	2	7
	Tanjung Morawa 2017	189	756	366	319
	2016	189	756	366	319

Sumber: Kantor Desa/Kelurahan Kecamatan Tanjung Morawa

Tabel 2.2 Klasifikasi Perkembangan Desa/Kelurahan di Kecamatan Tanjung Morawa, 2017

	Desa/Kelurahan	Swadaya	Swakarya	Swasembada	
				Mula	Madya
	(1)	(2)	(3)	(4)	(5)
1	Medan Sinembah	-	-	1	-
2	Bandar Labuhan	-	-	1	-
3	Bangun Rejo	-	-	1	-
4	Aek Pancur	-	-	1	-
5	Naga Timbul	-	-	1	-
6	Lengau Serpang	-	-	1	-
7	Sei Merah	-	-	1	-
8	Dagang Kerawan	-	-	1	-
9	Tanjung Morawa Pekan	-	-	1	-
10	Tanjung Morawa A	-	-	1	-
11	Limau Manis	-	-	-	1
12	Ujung Serdang	-	-	-	1
13	Bangun Sari	-	-	-	1
14	Bangun Sari Baru	-	-	1	-
15	Buntu Bedimbar	-	-	-	1
16	Telaga Sari	-	-	1	-
17	Dagang Kelambir	-	-	1	-
18	Tanjung Morawa B	-	-	-	1
19	Tanjung Baru	-	-	1	-
20	Punden Rejo	-	-	1	-
21	Tanjung Mulia	-	-	1	-
22	Perdamaian	-	-	1	-
23	Wono Sari	-	-	1	-
24	Dalu 10 B A	-	-	1	-
25	Dalu 10 B	-	-	1	-
26	Penara Kebun	-	-	1	-
Tanjung Morawa 2017		-	-	21	5
2016		-	-	21	5

Sumber: Kantor Desa/Kelurahan Kecamatan Tanjung Morawa

Tabel 2.3 Jumlah Pegawai Kantor Camat Menurut Jenis Kelamin dan Golongan di Kecamatan Tanjung Morawa (jiwa), 2017

Golongan	Jenis Kelamin		Jumlah
	Laki-Laki	Perempuan	
(1)	(2)	(3)	(4)
I	-	-	-
II	2	-	2
III	7	10	17
IV	2	1	3
Jumlah 2017	11	11	22
2016	13	9	22

Sumber: Kantor Kecamatan Tanjung Morawa

Tabel 2.4 Jumlah Pegawai Kantor Camat Menurut Jenis Kelamin dan Pendidikan Terakhir yang Ditamatkan di Kecamatan Tanjung Morawa (jiwa), 2017

Pendidikan Terakhir	Jenis Kelamin		Jumlah
	Laki-Laki	Perempuan	
(1)	(2)	(3)	(4)
SD	-	-	-
SLTP	-	-	-
SLTA	4	6	10
Diploma	-	-	-
S1	3	6	9
S2	2	1	3
Jumlah 2017	9	13	22
2016	12	10	22

Sumber: Kantor Kecamatan Tanjung Morawa

BAB III KEPENDUDUKAN DAN KETENAGAKERJAAN



3.1. KEPENDUDUKAN

Tabel 3.1.1 Jumlah Penduduk dan Laju Pertumbuhan Penduduk di Kecamatan Tanjung Morawa, 2010, 2016, dan 2017

Desa/Kelurahan	Jumlah Penduduk (jiwa)			Laju Pertumbuhan Penduduk/Tahun (%)	
	2010	2016	2017	2010-2017	2016-2017
(1)	(2)	(3)	(4)	(5)	(6)
1 Medan Sinembah	7 655	8 820	8 995	17,50	1,98
2 Bandar Labuhan	6 720	7 767	7 921	17,87	1,98
3 Bangun Rejo	11 969	13 807	14 081	17,65	1,98
4 Aek Pancur	349	428	437	25,21	2,10
5 Naga Timbul	3 723	4 318	4 404	18,29	1,99
6 Lengau Serpang	4 445	5 168	5 271	18,58	1,99
7 Sei Merah	1 294	1 479	1 508	16,54	1,96
8 Dagang Kerawan	5 895	6 814	6 949	17,88	1,98
9 Tj. Morawa Pekan	6 296	7 351	7 498	19,09	2,00
10 Tanjung Morawa A	13 514	15 613	15 924	17,83	1,99
11 Limau Manis	19 416	22 446	22 887	17,88	1,96
12 Ujung Serdang	3 695	4 247	4 331	17,21	1,98
13 Bangun Sari	15 276	17 619	17 969	17,63	1,99
14 Bangun Sari Baru	10 248	11 791	12 025	17,34	1,98
15 Buntu Bedimbar	15 402	17 798	18 152	17,85	1,99
16 Telaga Sari	6 676	7 701	7 854	17,65	1,99
17 Dagang Kelambir	3 609	4 137	4 219	16,90	1,98
18 Tanjung Morawa B	14 709	16 950	17 286	17,52	1,98
19 Tanjung Baru	8 971	10 317	10 521	17,28	1,98
20 Punden Rejo	2 354	2 715	2 769	17,63	1,99
21 Tanjung Mulia	1 647	1 915	1 954	18,64	2,04
22 Perdamaian	4 257	4 947	5 045	18,51	1,98
23 Wono Sari	10 755	12 455	12 703	18,11	1,99
24 Dalu 10 B A	7 202	8 272	8 435	17,12	1,97
25 Dalu 10 B	6 400	7 392	7 538	17,78	1,98
26 Penara Kebun	282	367	375	32,98	2,18
Tanjung Morawa	192 759	222 634	227 051	17,79	1,98

Sumber: Proyeksi Penduduk Indonesia 2010–2035

Tabel 3.1.2 Jumlah Penduduk dan Rasio Jenis Kelamin Menurut Desa/Kelurahan di Kecamatan Tanjung Morawa, 2017

	Desa/Kelurahan	Jenis Kelamin (jiwa)			Rasio Jenis Kelamin
		Laki-Laki	Perem- puan	Jumlah	
	(1)	(2)	(3)	(4)	(5)
1	Medan Sinembah	4 526	4 469	8 995	101
2	Bandar Labuhan	3 974	3 947	7 921	101
3	Bangun Rejo	7 106	6 975	14 081	102
4	Aek Pancur	232	205	437	113
5	Naga Timbul	2 284	2 120	4 404	108
6	Lengau Serpang	2 644	2 627	5 271	101
7	Sei Merah	799	709	1 508	113
8	Dagang Kerawan	3 497	3 452	6 949	101
9	Tanjung Morawa Pekan	3 748	3 750	7 498	100
10	Tanjung Morawa A	8 059	7 865	15 924	102
11	Limau Manis	11 613	11 274	22 887	103
12	Ujung Serdang	2 132	2 199	4 331	97
13	Bangun Sari	9 018	8 951	17 969	101
14	Bangun Sari Baru	6 085	5 940	12 025	102
15	Buntu Bedimbar	9 030	9 122	18 152	99
16	Telaga Sari	4 015	3 839	7 854	105
17	Dagang Kelambir	2 153	2 066	4 219	104
18	Tanjung Morawa B	8 683	8 603	17 286	101
19	Tanjung Baru	5 291	5 230	10 521	101
20	Punden Rejo	1 413	1 356	2 769	104
21	Tanjung Mulia	987	967	1 954	102
22	Perdamaian	2 477	2 568	5 045	96
23	Wono Sari	6 366	6 337	12 703	100
24	Dalu 10 B A	4 323	4 112	8 435	105
25	Dalu 10 B	3 840	3 698	7 538	104
26	Penara Kebun	205	170	375	121
	Tanjung Morawa2017	114 500	112 551	227 051	102
	2016	112 281	110 353	222 634	102

Sumber: Proyeksi Penduduk Indonesia 2010–2035

Tabel 3.1.3 Jumlah Penduduk, Distribusi dan Kepadatan Penduduk Menurut Desa/Kelurahan di Kecamatan Tanjung Morawa, 2017

	Desa/Kelurahan	Luas (km ²)	Penduduk (jiwa)		
			Jumlah	Persentase	Kepadatan per km ²
	(1)	(2)	(3)	(4)	(5)
1	Medan Sinembah	3,50	8 995	3,96	2 570
2	Bandar Labuhan	2,70	7 921	3,49	2 934
3	Bangun Rejo	6,92	14 081	6,20	2 035
4	Aek Pancur	5,01	437	0,19	87
5	Naga Timbul	5,00	4 404	1,94	881
6	Lengau Serpang	4,25	5 271	2,32	1 240
7	Sei Merah	21,04	1 508	0,66	72
8	Dagang Kerawan	1,27	6 949	3,06	5 472
9	Tanjung Morawa Pekan	1,10	7 498	3,30	6 816
10	Tanjung Morawa A	1,96	15 924	7,01	8 124
11	Limau Manis	1,80	22 887	10,08	12 715
12	Ujung Serdang	3,07	4 331	1,91	1 411
13	Bangun Sari	8,11	17 969	7,91	2 216
14	Bangun Sari Baru	3,93	12 025	5,30	3 060
15	Buntu Bedimbar	6,61	18 152	7,99	2 746
16	Telaga Sari	3,00	7 854	3,46	2 618
17	Dagang Kelambir	6,00	4 219	1,86	703
18	Tanjung Morawa B	1,25	17 286	7,61	13 829
19	Tanjung Baru	4,90	10 521	4,63	2 147
20	Punden Rejo	10,00	2 769	1,22	277
21	Tanjung Mulia	7,14	1 954	0,86	274
22	Perdamaian	4,06	5 045	2,22	1 243
23	Wono Sari	5,53	12 703	5,59	2 297
24	Dalu 10 B A	6,53	8 435	3,72	1 292
25	Dalu 10 B	2,00	7 538	3,32	3 769
26	Penara Kebun	5,07	375	0,17	74
	Tanjung Morawa 2017	131,75	227 051	100,00	1 723
	2016	131,75	222 634	100,00	1 690

Sumber: Proyeksi Penduduk Indonesia 2010–2035

Tabel 3.1.4 Jumlah Penduduk Menurut Kelompok Umur dan Jenis Kelamin di Kecamatan Tanjung Morawa (jiwa), 2017

Kelompok Umur	Jenis Kelamin		Jumlah
	Laki-Laki	Perempuan	
(1)	(2)	(3)	(4)
0-4	12.639	12.012	24.651
5-9	12.346	12.036	24.382
10-14	10.823	10.333	21.156
15-19	10.438	9.898	20.336
20-24	10.394	9.799	20.193
25-29	9.552	9.525	19.077
30-34	9.233	9.746	18.979
35-39	8.920	9.099	18.019
40-44	7.933	7.899	15.832
45-49	6.464	6.273	12.737
50-54	5.314	5.064	10.378
55-59	4.208	4.140	8.348
60-64	2.775	2.668	5.443
65+	3.461	4.059	7.520
Tanjung Morawa 2017	114.500	112.551	227.051
2016	112.281	110.353	222.634

Sumber: Proyeksi Penduduk Indonesia 2010-2035

Tabel 3.1.5 Jumlah Penduduk Menurut Kelompok Umur dan Desa/Kelurahan di Kecamatan Tanjung Morawa (jiwa), 2017

Desa/Kelurahan	Kelompok Umur (tahun)			
	0 - 4	5 - 9	10 -14	15 - 19
(1)	(2)	(3)	(4)	(5)
1 Medan Sinembah	745	715	660	648
2 Bandar Labuhan	640	691	624	675
3 Bangun Rejo	1.690	1.743	1.504	1.443
4 Aek Pancur	2.313	2.361	2.061	2.069
5 Naga Timbul	536	482	387	368
6 Lengau Serpang	2.002	1.842	1.599	1.603
7 Sei Merah	1.390	1.423	1.124	1.023
8 Dagang Kerawan	1.961	1.903	1.517	1.510
9 Tanjung Morawa Pekan	854	900	741	742
10 Tanjung Morawa A	540	522	466	383
11 Limau Manis	1.801	1.778	1.648	1.720
12 Ujung Serdang	1.168	1.110	970	882
13 Bangun Sari	313	323	257	238
14 Bangun Sari Baru	204	213	197	217
15 Buntu Bedimbar	479	471	467	431
16 Telaga Sari	1.309	1.277	1.259	1.153
17 Dagang Kelambir	980	926	853	809
18 Tanjung Morawa B	836	824	654	625
19 Tanjung Baru	38	38	27	26
20 Punden Rejo	745	715	660	648
21 Tanjung Mulia	640	691	624	675
22 Perdamaian	1.690	1.743	1.504	1.443
23 Wono Sari	2.313	2.361	2.061	2.069
24 Dalu 10 B A	536	482	387	368
25 Dalu 10 B	2.002	1.842	1.599	1.603
26 Penara Kebun	1.390	1.423	1.124	1.023
Tanjung Morawa2017	24.651	24.382	21.156	20.336
2016	24.682	23.913	20.702	20.067

Lanjutan Tabel 3.1.5

	Desa/Kelurahan	Kelompok Umur (tahun)			
		20 - 24	25 - 29	30 -34	35 - 39
	(1)	(6)	(7)	(8)	(9)
1	Medan Sinembah	752	715	669	704
2	Bandar Labuhan	616	611	570	630
3	Bangun Rejo	1.242	1.234	1.178	1.095
4	Aek Pancur	35	51	44	30
5	Naga Timbul	435	349	295	330
6	Lengau Serpang	411	433	422	404
7	Sei Merah	133	135	103	118
8	Dagang Kerawan	593	577	549	500
9	Tanjung Morawa Pekan	713	628	524	547
10	Tanjung Morawa A	1.393	1.298	1.317	1.240
11	Limau Manis	2.010	1.956	1.821	1.789
12	Ujung Serdang	328	398	434	368
13	Bangun Sari	1.641	1.547	1.564	1.407
14	Bangun Sari Baru	968	1.007	1.109	1.073
15	Buntu Bedimbar	1.724	1.568	1.729	1.501
16	Telaga Sari	623	643	664	672
17	Dagang Kelambir	305	335	343	392
18	Tanjung Morawa B	1.890	1.486	1.431	1.288
19	Tanjung Baru	1.022	962	1.004	889
20	Punden Rejo	211	236	216	246
21	Tanjung Mulia	159	125	135	126
22	Perdamaian	420	388	405	378
23	Wono Sari	1.112	946	999	974
24	Dalu 10 B A	769	768	733	705
25	Dalu 10 B	659	652	695	594
26	Penara Kebun	29	29	26	19
	Tanjung Morawa2017	20.193	19.077	18.979	18.019
	2016	19.800	18.875	18.771	17.689

Lanjutan Tabel 3.1.5

	Desa/Kelurahan	Kelompok Umur (tahun)			
		40 - 44	45 - 49	50 -54	55 - 59
	(1)	(10)	(11)	(12)	(13)
1	Medan Sinembah	624	469	408	310
2	Bandar Labuhan	565	470	320	278
3	Bangun Rejo	934	766	654	481
4	Aek Pancur	21	18	14	13
5	Naga Timbul	256	240	217	195
6	Lengau Serpang	335	264	255	255
7	Sei Merah	124	118	87	17
8	Dagang Kerawan	512	441	340	269
9	Tanjung Morawa Pekan	467	493	477	354
10	Tanjung Morawa A	1.141	875	809	554
11	Limau Manis	1.665	1.409	1.060	929
12	Ujung Serdang	271	236	171	129
13	Bangun Sari	1.300	1.021	855	664
14	Bangun Sari Baru	837	636	523	323
15	Buntu Bedimbar	1.191	1.033	851	724
16	Telaga Sari	559	434	294	290
17	Dagang Kelambir	315	180	160	112
18	Tanjung Morawa B	1.172	924	693	624
19	Tanjung Baru	726	535	411	322
20	Punden Rejo	214	151	99	105
21	Tanjung Mulia	139	118	98	82
22	Perdamaian	377	279	317	227
23	Wono Sari	978	819	590	521
24	Dalu 10 B A	581	347	300	268
25	Dalu 10 B	506	432	334	271
26	Penara Kebun	22	29	41	31
	Tanjung Morawa2017	15.832	12.737	10.378	8.348
	2016	15.485	12.407	10.058	7.999

Lanjutan Tabel 3.1.5

	Desa/Kelurahan (1)	Kelompok Umur (tahun)		Jumlah (16)
		60 - 64 (14)	65 + (15)	
1	Medan Sinembah	191	266	8.995
2	Bandar Labuhan	237	257	7.921
3	Bangun Rejo	331	510	14.081
4	Aek Pancur	9	14	437
5	Naga Timbul	117	193	4.404
6	Lengau Serpang	187	221	5.271
7	Sei Merah	9	19	1.508
8	Dagang Kerawan	163	237	6.949
9	Tanjung Morawa Pekan	257	408	7.498
10	Tanjung Morawa A	389	528	15.924
11	Limau Manis	614	830	22.887
12	Ujung Serdang	83	140	4.331
13	Bangun Sari	412	512	17.969
14	Bangun Sari Baru	256	333	12.025
15	Buntu Bedimbar	391	549	18.152
16	Telaga Sari	180	258	7.854
17	Dagang Kelambir	78	88	4.219
18	Tanjung Morawa B	368	463	17.286
19	Tanjung Baru	221	299	10.521
20	Punden Rejo	60	100	2.769
21	Tanjung Mulia	67	74	1.954
22	Perdamaian	150	256	5.045
23	Wono Sari	292	474	12.703
24	Dalu 10 B A	185	211	8.435
25	Dalu 10 B	189	267	7.538
26	Penara Kebun	7	13	375
Tanjung Morawa2017		5.443	7.520	227.051
2016		5.066	7.120	222.634

Sumber: Proyeksi Penduduk Indonesia 2010–2035

Tabel 3.1.6 Jumlah Penduduk Kategori Usia Belum Produktif, Produktif dan Tidak Produktif Per Desa/Kelurahan di Kecamatan Tanjung Morawa (jiwa), 2017

	Desa/Kelurahan	Belum Produktif (0-14)	Produktif (15-64)	Tidak Produktif Lagi (65+)	Jumlah
	(1)	(2)	(3)	(4)	(5)
1	Medan Sinembah	3.070	5.659	266	8.995
2	Bandar Labuhan	2.587	5.077	257	7.921
3	Bangun Rejo	4.450	9.121	510	14.081
4	Aek Pancur	160	263	14	437
5	Naga Timbul	1.394	2.817	193	4.404
6	Lengau Serpang	1.660	3.390	221	5.271
7	Sei Merah	512	977	19	1.508
8	Dagang Kerawan	2.120	4.592	237	6.949
9	Tj. Morawa Pekan	1.955	5.135	408	7.498
10	Tanjung Morawa A	4.937	10.459	528	15.924
11	Limau Manis	6.735	15.322	830	22.887
12	Ujung Serdang	1.405	2.786	140	4.331
13	Bangun Sari	5.443	12.014	512	17.969
14	Bangun Sari Baru	3.937	7.755	333	12.025
15	Buntu Bedimbar	5.381	12.222	549	18.152
16	Telaga Sari	2.495	5.101	258	7.854
17	Dagang Kelambir	1.528	2.603	88	4.219
18	Tanjung Morawa B	5.227	11.596	463	17.286
19	Tanjung Baru	3.248	6.974	299	10.521
20	Punden Rejo	893	1.776	100	2.769
21	Tanjung Mulia	614	1.266	74	1.954
22	Perdamaian	1.417	3.372	256	5.045
23	Wono Sari	3.845	8.384	474	12.703
24	Dalu 10 B A	2.759	5.465	211	8.435
25	Dalu 10 B	2.314	4.957	267	7.538
26	Penara Kebun	103	259	13	375
	Tanjung Morawa 2017	70.189	149.342	7.520	227.051
	2016	69.297	146.217	7.120	222.634

Sumber: Proyeksi Penduduk Indonesia 2010–2035

Tabel 3.1.7 Jumlah Penduduk, Rumah Tangga, dan Rata-rata Anggota Rumah Tangga Menurut Desa/Kelurahan di Kecamatan Tanjung Morawa (jiwa), 2017

	esa/Kelurahan	Jumlah Penduduk	Jumlah Rumah Tangga	Rata-rata Anggota Rumah Tangga
	(1)	(2)	(3)	(4)
1	Medan Sinembah	8.995	1.799	5
2	Bandar Labuhan	7.921	1.980	4
3	Bangun Rejo	14.081	3.520	4
4	Aek Pancur	437	109	4
5	Naga Timbul	4.404	1.101	4
6	Lengau Serpang	5.271	1.318	4
7	Sei Merah	1.508	377	4
8	Dagang Kerawan	6.949	1.737	4
9	Tanjung Morawa Pekan	7.498	1.875	4
10	Tanjung Morawa A	15.924	3.981	4
11	Limau Manis	22.887	5.722	4
12	Ujung Serdang	4.331	1.083	4
13	Bangun Sari	17.969	4.492	4
14	Bangun Sari Baru	12.025	3.006	4
15	Buntu Bedimbar	18.152	4.538	4
16	Telaga Sari	7.854	1.964	4
17	Dagang Kelambir	4.219	1.055	4
18	Tanjung Morawa B	17.286	4.322	4
19	Tanjung Baru	10.521	2.630	4
20	Punden Rejo	2.769	692	4
21	Tanjung Mulia	1.954	489	4
22	Perdamaian	5.045	1.261	4
23	Wono Sari	12.703	3.176	4
24	Dalu 10 B A	8.435	2.109	4
25	Dalu 10 B	7.538	1.885	4
26	Penara Kebun	375	94	4
	Tanjung Morawa 2017	227.051	56.763	
	2016	222.634	51.582	4

Sumber: Proyeksi Penduduk Indonesia 2010–2035

Tabel 3.1.8 Jumlah Penduduk Menurut Desa/Kelurahan di Kecamatan Tanjung Morawa (jiwa), 2015-2017

	Desa/Kelurahan	Tahun		
		2015	2016	2017
	(1)	(2)	(3)	(4)
1	Medan Sinembah	8.657	8.820	8.995
2	Bandar Labuhan	7.644	7.767	7.921
3	Bangun Rejo	13.527	13.807	14.081
4	Aek Pancur	423	428	437
5	Naga Timbul	4.225	4.318	4.404
6	Lengau Serpang	5.055	5.168	5.271
7	Sei Merah	1.452	1.479	1.508
8	Dagang Kerawan	6.673	6.814	6.949
9	Tanjung Morawa Pekan	7.133	7.351	7.498
10	Tanjung Morawa A	15.295	15.613	15.924
11	Limau Manis	21.978	22.446	22.887
12	Ujung Serdang	4.164	4.247	4.331
13	Bangun Sari	17.242	17.619	17.969
14	Bangun Sari Baru	11.618	11.791	12.025
15	Buntu Bedimbar	17.437	17.798	18.152
16	Telaga Sari	7.546	7.701	7.854
17	Dagang Kelambir	4.057	4.137	4.219
18	Tanjung Morawa B	16.589	16.950	17.286
19	Tanjung Baru	10.118	10.317	10.521
20	Punden Rejo	2.664	2.715	2.769
21	Tanjung Mulia	1.872	1.915	1.954
22	Perdamaian	4.845	4.947	5.045
23	Wono Sari	12.153	12.455	12.703
24	Dalu 10 B A	8.112	8.272	8.435
25	Dalu 10 B B	7.242	7.392	7.538
26	Penara Kebun	363	367	375
	Tanjung Morawa	218.084	222.634	227.051

Sumber: Proyeksi Penduduk Indonesia 2010–2035

Tabel 3.1.9 Jumlah Penduduk yang Lahir Menurut Desa/Kelurahan dan Jenis Kelamin di Kecamatan Tanjung Morawa (jiwa), 2017

	Desa/Kelurahan	Laki-laki	Perempuan	Jumlah
	(1)	(2)	(3)	(4)
1	Medan Sinembah	20	24	44
2	Bandar Labuhan	19	26	45
3	Bangun Rejo	47	41	88
4	Aek Pancur	23	25	48
5	Naga Timbul	37	32	69
6	Lengau Serpang	35	36	71
7	Sei Merah	37	40	77
8	Dagang Kerawan	70	69	139
9	Tanjung Morawa Pekan	138	133	271
10	Tanjung Morawa A	151	160	311
11	Limau Manis	105	111	216
12	Ujung Serdang	25	19	44
13	Bangun Sari	134	165	299
14	Bangun Sari Baru	92	90	182
15	Buntu Bedimbar	162	158	320
16	Telaga Sari	55	43	98
17	Dagang Kelambir	46	54	100
18	Tanjung Morawa B	144	138	282
19	Tanjung Baru	42	48	90
20	Punden Rejo	26	31	57
21	Tanjung Mulia	33	35	68
22	Perdamaian	39	34	73
23	Wono Sari	52	48	100
24	Dalu 10 B A	37	36	73
25	Dalu 10 B B	38	41	79
26	Penara Kebun	18	20	38
	Tanjung Morawa 2017	1.625	1.657	3.282
	2016	1.469	1.658	3.127

Sumber: Kantor Desa/Kelurahan Kecamatan Tanjung Morawa

**Tabel 3.1.10 Jumlah Penduduk yang Meninggal Menurut Desa/
Kelurahan dan Jenis Kelamin di Kecamatan Tanjung
Morawa (jiwa), 2017**

	Desa/Kelurahan	Laki-laki	Perempuan	Jumlah
	(1)	(2)	(3)	(4)
1	Medan Sinembah	30	23	53
2	Bandar Labuhan	26	22	48
3	Bangun Rejo	29	25	54
4	Aek Pancur	16	13	29
5	Naga Timbul	20	17	37
6	Lengau Serpang	28	21	49
7	Sei Merah	22	21	43
8	Dagang Kerawan	40	36	76
9	Tanjung Morawa Pekan	71	68	139
10	Tanjung Morawa A	62	65	127
11	Limau Manis	69	66	135
12	Ujung Serdang	25	27	52
13	Bangun Sari	72	61	133
14	Bangun Sari Baru	44	46	90
15	Buntu Bedimbar	75	68	143
16	Telaga Sari	37	30	67
17	Dagang Kelambir	28	32	60
18	Tanjung Morawa B	65	75	140
19	Tanjung Baru	34	29	63
20	Punden Rejo	18	26	44
21	Tanjung Mulia	17	14	31
22	Perdamaian	20	17	37
23	Wono Sari	24	27	51
24	Dalu 10 B A	13	15	28
25	Dalu 10 B B	20	19	39
26	Penara Kebun	9	12	21
	Tanjung Morawa 2017	914	875	1.789
	2016	780	752	1.532

Sumber: Kantor Desa/Kelurahan Kecamatan Tanjung Morawa

Tabel 3.1.11 Jumlah Penduduk yang Datang Menurut Desa/Kelurahan di Kecamatan Tanjung Morawa (jiwa), 2017

	Desa/Kelurahan	Antar Desa	Antar Kecamatan	Antar Kabupaten	Jumlah
	(1)	(2)	(3)	(4)	(5)
1	Medan Sinembah	13	24	75	112
2	Bandar Labuhan	18	22	33	73
3	Bangun Rejo	32	31	37	100
4	Aek Pancur	15	10	8	33
5	Naga Timbul	12	14	16	42
6	Lengau Serpang	20	26	13	59
7	Sei Merah	15	23	20	58
8	Dagang Kerawan	34	29	17	80
9	Tanjung Morawa Pekan	71	45	76	192
10	Tanjung Morawa A	42	40	69	151
11	Limau Manis	48	27	26	101
12	Ujung Serdang	17	20	35	72
13	Bangun Sari	33	68	118	219
14	Bangun Sari Baru	26	32	31	89
15	Buntu Bedimbar	40	28	42	110
16	Telaga Sari	47	30	29	106
17	Dagang Kelambir	27	25	39	91
18	Tanjung Morawa B	43	44	51	138
19	Tanjung Baru	31	37	25	93
20	Punden Rejo	18	14	13	45
21	Tanjung Mulia	22	15	20	57
22	Perdamaian	24	12	18	54
23	Wono Sari	39	25	27	91
24	Dalu 10 B A	35	34	58	127
25	Dalu 10 B B	28	18	16	62
26	Penara Kebun	6	12	9	27
	Tanjung Morawa2017	756	705	921	2.382
	2016	669	572	893	2.134

Sumber: Kantor Desa/Kelurahan Kecamatan Tanjung Morawa

Tabel 3.1.12 Jumlah Penduduk yang Pindah Menurut Desa/Kelurahan di Kecamatan Tanjung Morawa (jiwa), 2017

	Desa/Kelurahan	Antar Desa	Antar Kecamatan	Antar Kabupaten	Jumlah
	(1)	(2)	(3)	(4)	(5)
1	Medan Sinembah	21	28	61	110
2	Bandar Labuhan	18	32	40	90
3	Bangun Rejo	35	34	58	127
4	Aek Pancur	21	13	20	54
5	Naga Timbul	17	25	16	58
6	Lengau Serpang	24	38	27	89
7	Sei Merah	17	23	22	62
8	Dagang Kerawan	38	27	25	90
9	Tanjung Morawa Pekan	57	48	113	218
10	Tanjung Morawa A	42	33	53	128
11	Limau Manis	54	27	36	117
12	Ujung Serdang	12	18	20	50
13	Bangun Sari	78	102	82	262
14	Bangun Sari Baru	16	22	24	62
15	Buntu Bedimbar	33	17	42	92
16	Telaga Sari	48	23	36	107
17	Dagang Kelambir	18	24	34	76
18	Tanjung Morawa B	30	45	52	127
19	Tanjung Baru	27	36	27	90
20	Punden Rejo	21	17	20	58
21	Tanjung Mulia	13	26	18	57
22	Perdamaian	16	15	19	50
23	Wono Sari	28	24	23	75
24	Dalu 10 B A	38	36	54	128
25	Dalu 10 B B	35	16	22	73
26	Penara Kebun	5	13	11	29
	Tanjung Morawa2017	762	762	955	2.479
	2016	672	643	865	2.180

Sumber: Kantor Desa/Kelurahan Kecamatan Tanjung Morawa

3.2. KETENAGAKERJAAN

Tabel 3.2.1 Jumlah Penduduk 15 tahun ke-atas Menurut Pekerjaan dan Desa/Kelurahan di Kecamatan Tanjung Morawa (jiwa), 2017

	Desa/Kelurahan	PNS/ TNI/POLRI	Pertanian	Perdagangan	Angkutan
	(1)	(2)	(3)	(4)	(5)
1	Medan Sinembah	27	1.387	959	18
2	Bandar Labuhan	41	932	648	26
3	Bangun Rejo	6	2.118	1.440	12
4	Aek Pancur	1	850	575	10
5	Naga Timbul	3	2.052	1.388	25
6	Lengau Serpang	8	2.944	1.970	43
7	Sei Merah	6	543	378	7
8	Dagang Kerawan	23	2.520	1.716	33
9	Tanjung Morawa Pekan	37	1.985	1.425	28
10	Tanjung Morawa A	18	3.441	2.336	35
11	Limau Manis	278	3.112	2.180	19
12	Ujung Serdang	20	857	584	14
13	Bangun Sari	56	3.624	2.544	34
14	Bangun Sari Baru	39	2.246	1.637	23
15	Buntu Bedimbar	254	2.131	1.555	37
16	Telaga Sari	49	975	645	43
17	Dagang Kelambir	16	901	628	15
18	Tanjung Morawa B	26	3.050	2.163	38
19	Tanjung Baru	28	1.914	1.314	24
20	Punden Rejo	19	1.049	702	16
21	Tanjung Mulia	10	248	165	12
22	Perdamaian	165	1.091	740	22
23	Wono Sari	138	1.462	976	23
24	Dalu 10 B A	8	1.535	1.043	20
25	Dalu 10 B B	9	1.577	1.058	18
26	Penara Kebun	1	101	85	28
	Tanjung Morawa2017	1.286	44.645	30.854	623
	2016	1.090	46.303	30.869	390

Sumber: Kantor Desa/Kelurahan Kecamatan Tanjung Morawa

Lanjutan Tabel 3.2.1

	Desa/Kelurahan	Industri Rumah- tangga	Jasa Masyara- kat	Lainnya	Jumlah
	(1)	(6)	(7)	(8)	(9)
1	Medan Sinembah	226	1.880	585	5.082
2	Bandar Labuhan	166	1.351	441	3.605
3	Bangun Rejo	325	2.595	866	7.362
4	Aek Pancur	130	998	294	2.858
5	Naga Timbul	334	2.424	698	6.924
6	Lengau Serpang	450	3.446	994	9.855
7	Sei Merah	85	673	285	1.977
8	Dagang Kerawan	382	1.316	983	6.973
9	Tanjung Morawa Pekan	326	2.620	834	7.255
10	Tanjung Morawa A	532	4.457	1.450	12.269
11	Limau Manis	481	3.930	1.009	10.909
12	Ujung Serdang	135	1.312	373	3.295
13	Bangun Sari	560	4.622	1.590	12.930
14	Bangun Sari Baru	347	2.316	852	7.360
15	Buntu Bedimbar	338	2.255	652	7.122
16	Telaga Sari	154	1.729	565	4.160
17	Dagang Kelambir	146	1.452	435	3.593
18	Tanjung Morawa B	471	3.933	1.370	10.951
19	Tanjung Baru	298	2.368	751	6.697
20	Punden Rejo	162	1.338	360	3.646
21	Tanjung Mulia	40	590	95	1.160
22	Perdamaian	172	1.860	423	4.473
23	Wono Sari	225	1.964	515	5.303
24	Dalu 10 B A	239	1.980	552	5.377
25	Dalu 10 B B	242	1.976	567	5.447
26	Penara Kebun	25	76	59	375
	Tanjung Morawa 2017	6.991	55.461	17.598	157.458
	2016	6.945	54.020	14.726	154.343

Sumber: Kantor Desa/Kelurahan Kecamatan Tanjung Morawa

BAB IV S O S I A L



4.1. PENDIDIKAN

Tabel 4.1.1 Jumlah Sekolah, Murid, Guru dan Ratio Murid-Guru Taman Kanak-Kanak Menurut Desa/Kelurahan di Kecamatan Tanjung Morawa, 2017

	Desa/Kelurahan	Sekolah	Murid	Guru	Rasio Murid-Guru
	(1)	(2)	(3)	(4)	(5)
1	Medan Sinembah	3	102	7	15
2	Bandar Labuhan	1	63	5	13
3	Bangun Rejo	-	-	-	-
4	Aek Pancur	-	-	-	-
5	Naga Timbul	-	-	-	-
6	Lengau Serpang	-	-	-	-
7	Sei Merah	-	-	-	-
8	Dagang Kerawan	2	205	8	26
9	Tanjung Morawa Pekan	4	588	16	37
10	Tanjung Morawa A	-	-	-	-
11	Limau Manis	3	360	9	40
12	Ujung Serdang	1	42	4	11
13	Bangun Sari	4	375	16	23
14	Bangun Sari Baru	-	-	-	-
15	Buntu Bedimbar	5	676	22	31
16	Telaga Sari	-	-	-	-
17	Dagang Kelambir	-	-	-	-
18	Tanjung Morawa B	6	440	8	55
19	Tanjung Baru	-	-	-	-
20	Punden Rejo	-	-	-	-
21	Tanjung Mulia	-	-	-	-
22	Perdamaian	-	-	-	-
23	Wono Sari	-	-	-	-
24	Dalu 10 B A	-	-	-	-
25	Dalu 10 B B	-	-	-	-
26	Penara Kebun	-	-	-	-
	Tanjung Morawa 2017	29	2.851	95	30
	2016	29	2.721	86	32

Sumber: Dinas P & P Kecamatan Tanjung Morawa

Tabel 4.1.2 Jumlah Sekolah, Murid, Guru dan Ratio Murid-Guru Sekolah Dasar Negeri (SD Negeri) Menurut Desa/Kelurahan di Kecamatan Tanjung Morawa, 2017

	Desa/Kelurahan	Sekolah	Murid	Guru	Rasio Murid-Guru
	(1)	(2)	(3)	(4)	(5)
1	Medan Sinembah	1	299	16	19
2	Bandar Labuhan	1	426	18	24
3	Bangun Rejo	3	1.159	43	27
4	Aek Pancur	-	-	-	
5	Naga Timbul	1	160	9	18
6	Lengau Serpang	1	189	11	17
7	Sei Merah	3	666	38	18
8	Dagang Kerawan	2	1.942	67	29
9	Tanjung Morawa Pekan	1	555	19	29
10	Tanjung Morawa A	2	708	33	21
11	Limau Manis	6	1.698	84	20
12	Ujung Serdang	1	324	17	19
13	Bangun Sari	3	980	36	27
14	Bangun Sari Baru	2	832	32	26
15	Buntu Bedimbar	7	2.569	114	23
16	Telaga Sari	1	298	17	18
17	Dagang Kelambir	-	-	-	
18	Tanjung Morawa B	3	1.042	49	21
19	Tanjung Baru	1	376	15	25
20	Punden Rejo	1	213	8	27
21	Tanjung Mulia	-	-	-	
22	Perdamaian	2	331	20	17
23	Wono Sari	6	1.369	75	18
24	Dalu 10 B A	3	782	37	21
25	Dalu 10 B B	1	432	12	36
26	Penara Kebun	1	200	9	22
	Tanjung Morawa 2017	53	17.550	779	23
	2016	53	19.059	908	21

Sumber: Dinas P & P Kecamatan Tanjung Morawa

Tabel 4.1.3 Jumlah Sekolah, Murid, Guru dan Ratio Murid-Guru Sekolah Dasar Swasta (SD Swasta) Menurut Desa/Kelurahan di Kecamatan Tanjung Morawa, 2017

	Desa/Kelurahan	Sekolah	Murid	Guru	Rasio Murid-Guru
	(1)	(2)	(3)	(4)	(5)
1	Medan Sinembah	1	235	7	34
2	Bandar Labuhan	-	-	-	-
3	Bangun Rejo	-	-	-	-
4	Aek Pancur	-	-	-	-
5	Naga Timbul	-	-	-	-
6	Lengau Serpang	-	-	-	-
7	Sei Merah	-	-	-	-
8	Dagang Kerawan	1	78	7	11
9	Tanjung Morawa Pekan	2	507	27	19
10	Tanjung Morawa A	5	1.170	58	20
11	Limau Manis	3	461	23	20
12	Ujung Serdang	-	-	-	-
13	Bangun Sari	2	125	13	10
14	Bangun Sari Baru	-	-	-	-
15	Buntu Bedimbar	1	41	3	14
16	Telaga Sari	-	-	-	-
17	Dagang Kelambir	-	-	-	-
18	Tanjung Morawa B	1	84	5	17
19	Tanjung Baru	1	402	17	24
20	Punden Rejo	-	-	-	-
21	Tanjung Mulia	-	-	-	-
22	Perdamaian	1	28	3	9
23	Wono Sari	3	319	18	18
24	Dalu 10 B A	2	494	30	16
25	Dalu 10 B B	1	421	14	30
26	Penara Kebun	-	-	-	-
	Tanjung Morawa 2017	24	4.365	225	19
	2016	19	3.859	246	16

Sumber: Dinas P & P Kecamatan Tanjung Morawa

Tabel 4.1.4 Jumlah Sekolah, Murid, Guru dan Ratio Murid-Guru Madrasah Ibtidaiyah Negeri & Swasta (MI) Menurut Desa/Kelurahan di Kecamatan Tanjung Morawa, 2017

	Desa/Kelurahan	Sekolah	Murid	Guru	Rasio Murid-Guru
	(1)	(2)	(3)	(4)	(5)
1	Medan Sinembah	1	850	42	20
2	Bandar Labuhan	2	336	18	19
3	Bangun Rejo	1	96	8	12
4	Aek Pancur	-	-	-	-
5	Naga Timbul	1	106	11	10
6	Lengau Serpang	1	143	20	7
7	Sei Merah	-	-	-	-
8	Dagang Kerawan	1	68	7	10
9	Tanjung Morawa Pekan	1	174	13	13
10	Tanjung Morawa A	-	-	-	-
11	Limau Manis	1	155	8	19
12	Ujung Serdang	-	-	-	-
13	Bangun Sari	1	171	11	16
14	Bangun Sari Baru	-	-	-	-
15	Buntu Bedimbar	-	-	-	-
16	Telaga Sari	1	75	7	11
17	Dagang Kelambir	1	352	15	23
18	Tanjung Morawa B	-	-	-	-
19	Tanjung Baru	1	276	14	20
20	Punden Rejo	-	-	-	-
21	Tanjung Mulia	1	603	24	25
22	Perdamaian	1	100	29	3
23	Wono Sari	1	57	8	7
24	Dalu 10 B A	1	108	18	6
25	Dalu 10 B	-	-	-	-
26	Penara Kebun	-	-	-	-
	Tanjung Morawa 2017	17	3.670	253	15
	2016	12	3.980	231	17

Sumber: Dinas P & P Kecamatan Tanjung Morawa

Tabel 4.1.5 Jumlah Sekolah, Murid, Guru dan Ratio Murid-Guru Sekolah Menengah Pertama Negeri (SMP Negeri) Menurut Desa/Kelurahan di Kecamatan Tanjung Morawa, 2017

	Desa/Kelurahan	Sekolah	Murid	Guru	Rasio Murid-Guru
	(1)	(2)	(3)	(4)	(5)
1	Medan Sinembah	1	890	43	21
2	Bandar Labuhan	-	-	-	-
3	Bangun Rejo	-	-	-	-
4	Aek Pancur	-	-	-	-
5	Naga Timbul	-	-	-	-
6	Lengau Serpang	-	-	-	-
7	Sei Merah	1	565	22	26
8	Dagang Kerawan	1	948	51	19
9	Tanjung Morawa Pekan	-	-	-	-
10	Tanjung Morawa A	-	-	-	-
11	Limau Manis	-	-	-	-
12	Ujung Serdang	-	-	-	-
13	Bangun Sari	-	-	-	-
14	Bangun Sari Baru	-	-	-	-
15	Buntu Bedimbar	-	-	-	-
16	Telaga Sari	1	699	32	22
17	Dagang Kelambir	-	-	-	-
18	Tanjung Morawa B	-	-	-	-
19	Tanjung Baru	-	-	-	-
20	Punden Rejo	-	-	-	-
21	Tanjung Mulia	-	-	-	-
22	Perdamaian	-	-	-	-
23	Wono Sari	1	715	43	17
24	Dalu 10 B A	-	-	-	-
25	Dalu 10 B	-	-	-	-
26	Penara Kebun	-	-	-	-
	Tanjung Morawa 2017	5	3.817	191	20
	2016	5	4.592	292	16

Sumber: Dinas P & P Kecamatan Tanjung Morawa

Tabel 4.1.6 Jumlah Sekolah, Murid, Guru dan Ratio Murid-Guru Sekolah Menengah Pertama Swasta (SMP Swasta) Menurut Desa/Kelurahan di Kecamatan Tanjung Morawa, 2017

	Desa/Kelurahan	Sekolah	Murid	Guru	Rasio Murid-Guru
	(1)	(2)	(3)	(4)	(5)
1	Medan Sinembah	1	64	9	7
2	Bandar Labuhan	1	96	13	7
3	Bangun Rejo	-	-	-	-
4	Aek Pancur	-	-	-	-
5	Naga Timbul	-	-	-	-
6	Lengau Serpang	-	-	-	-
7	Sei Merah	-	-	-	-
8	Dagang Kerawan	3	418	19	22
9	Tanjung Morawa Pekan	2	377	19	20
10	Tanjung Morawa A	3	937	36	26
11	Limau Manis	1	81	12	7
12	Ujung Serdang	-	-	-	-
13	Bangun Sari	1	98	7	14
14	Bangun Sari Baru	1	335	15	22
15	Buntu Bedimbar	2	611	24	25
16	Telaga Sari	-	-	-	-
17	Dagang Kelambir	-	-	-	-
18	Tanjung Morawa B	-	-	-	-
19	Tanjung Baru	-	-	-	-
20	Punden Rejo	-	-	-	-
21	Tanjung Mulia	1	82	26	3
22	Perdamaian	-	-	-	-
23	Wono Sari	2	334	14	24
24	Dalu 10 B A	-	-	-	-
25	Dalu 10 B	-	-	-	-
26	Penara Kebun	-	-	-	-
	Tanjung Morawa 2017	18	3.433	194	18
	2016	17	3.584	355	10

Sumber: Dinas P & P Kecamatan Tanjung Morawa

Tabel 4.1.7 Jumlah Sekolah, Murid, Guru dan Ratio Murid-Guru Madrasah Tsanawiyah Negeri & Swasta (MTs) Menurut Desa/Kelurahan di Kecamatan Tanjung Morawa, 2017

	Desa/Kelurahan	Sekolah	Murid	Guru	Rasio Murid-Guru
	(1)	(2)	(3)	(4)	(5)
1	Medan Sinembah	1	143	18	8
2	Bandar Labuhan	1	175	21	8
3	Bangun Rejo	-	-	-	
4	Aek Pancur	-	-	-	
5	Naga Timbul	-	-	-	
6	Lengau Serpang	-	-	-	
7	Sei Merah	-	-	-	
8	Dagang Kerawan	2	976	48	20
9	Tanjung Morawa Pekan	2	635	52	12
10	Tanjung Morawa A	1	40	12	3
11	Limau Manis	1	288	20	14
12	Ujung Serdang	-	-	-	
13	Bangun Sari	-	-	-	
14	Bangun Sari Baru	-	-	-	
15	Buntu Bedimbar	-	-	-	
16	Telaga Sari	-	-	-	
17	Dagang Kelambir	-	-	-	
18	Tanjung Morawa B	1	132	19	7
19	Tanjung Baru	-	-	-	
20	Punden Rejo	-	-	-	
21	Tanjung Mulia	1	68	10	7
22	Perdamaian	-	-	-	
23	Wono Sari	1	160	23	7
24	Dalu 10 B A	1	123	18	7
25	Dalu 10 B	-	-	-	-
26	Penara Kebun	-	-	-	-
	Tanjung Morawa 2017	12	2.740	241	11
	2016	12	2.690	255	11

Sumber: Dinas P & P Kecamatan Tanjung Morawa

Tabel 4.1.8 Jumlah Sekolah, Murid, Guru dan Ratio Murid-Guru Sekolah Menengah Tingkat Atas Negeri (SMA Negeri) Menurut Desa/Kelurahan di Kecamatan Tanjung Morawa, 2017

Desa/Kelurahan	Sekolah	Murid	Guru	Rasio Murid-Guru
(1)	(2)	(3)	(4)	(5)
1 Medan Sinembah	-	-	-	-
2 Bandar Labuhan	-	-	-	-
3 Bangun Rejo	-	-	-	-
4 Aek Pancur	-	-	-	-
5 Naga Timbul	-	-	-	-
6 Lengau Serpang	-	-	-	-
7 Sei Merah	-	-	-	-
8 Dagang Kerawan	-	-	-	-
9 Tanjung Morawa Pekan	-	-	-	-
10 Tanjung Morawa A	-	-	-	-
11 Limau Manis	1	540	9	60
12 Ujung Serdang	-	-	-	-
13 Bangun Sari	-	-	-	-
14 Bangun Sari Baru	-	-	-	-
15 Buntu Bedimbar	1	937	57	16
16 Telaga Sari	-	-	-	-
17 Dagang Kelambir	-	-	-	-
18 Tanjung Morawa B	-	-	-	-
19 Tanjung Baru	-	-	-	-
20 Punden Rejo	-	-	-	-
21 Tanjung Mulia	-	-	-	-
22 Perdamaian	-	-	-	-
23 Wono Sari	-	-	-	-
24 Dalu 10 B A	-	-	-	-
25 Dalu 10 B	-	-	-	-
26 Penara Kebun	-	-	-	-
Tanjung Morawa 2017	2	1.477	67	22
2016	1	985	78	13

Sumber: Dinas P & P Kecamatan Tanjung Morawa

Tabel 4.1.9 Jumlah Sekolah, Murid, Guru dan Ratio Murid-Guru Sekolah Menengah Tingkat Atas Swasta (SMA Swasta) Menurut Desa/Kelurahan di Kecamatan Tanjung Morawa, 2017

	Desa/Kelurahan	Sekolah	Murid	Guru	Rasio Murid-Guru
	(1)	(2)	(3)	(4)	(5)
1	Medan Sinembah	1	51	10	5
2	Bandar Labuhan	-	-	-	-
3	Bangun Rejo	-	-	-	-
4	Aek Pancur	-	-	-	-
5	Naga Timbul	-	-	-	-
6	Lengau Serpang	-	-	-	-
7	Sei Merah	-	-	-	-
8	Dagang Kerawan	4	1.211	55	22
9	Tanjung Morawa Pekan	4	421	21	20
10	Tanjung Morawa A	3	1.223	30	41
11	Limau Manis	1	438	15	29
12	Ujung Serdang	-	-	-	-
13	Bangun Sari	1	291	43	7
14	Bangun Sari Baru	3	759	26	29
15	Buntu Bedimbar	3	624	24	26
16	Telaga Sari	-	-	-	-
17	Dagang Kelambir	-	-	-	-
18	Tanjung Morawa B	-	-	-	-
19	Tanjung Baru	3	969	49	20
20	Punden Rejo	-	-	-	-
21	Tanjung Mulia	-	-	-	-
22	Perdamaian	-	-	-	-
23	Wono Sari	3	445	18	25
24	Dalu 10 B A	-	-	-	-
25	Dalu 10 B	-	-	-	-
26	Penara Kebun	-	-	-	-
	Tanjung Morawa 2017	26	6.432	291	22
	2016	12	1.940	282	7

Sumber: Dinas P & P Kecamatan Tanjung Morawa

Tabel 4.1.10 Jumlah Sekolah, Murid, Guru dan Ratio Murid-Guru Madrasah Aliyah Negeri & Swasta (MA) Menurut Desa/Kelurahan di Kecamatan Tanjung Morawa, 2017

	Desa/Kelurahan	Sekolah	Murid	Guru	Rasio Murid-Guru
	(1)	(2)	(3)	(4)	(5)
1	Medan Sinembah	1	157	27	6
2	Bandar Labuhan	1	65	20	3
3	Bangun Rejo	-	-	-	-
4	Aek Pancur	-	-	-	-
5	Naga Timbul	-	-	-	-
6	Lengau Serpang	-	-	-	-
7	Sei Merah	-	-	-	-
8	Dagang Kerawan	1	190	22	9
9	Tanjung Morawa Pekan	1	132	19	7
10	Tanjung Morawa A	-	-	-	-
11	Limau Manis	-	-	-	-
12	Ujung Serdang	-	-	-	-
13	Bangun Sari	-	-	-	-
14	Bangun Sari Baru	-	-	-	-
15	Buntu Bedimbar	-	-	-	-
16	Telaga Sari	-	-	-	-
17	Dagang Kelambir	-	-	-	-
18	Tanjung Morawa B	-	-	-	-
19	Tanjung Baru	-	-	-	-
20	Punden Rejo	-	-	-	-
21	Tanjung Mulia	-	-	-	-
22	Perdamaian	1	78	20	4
23	Wono Sari	-	-	-	-
24	Dalu 10 B A	-	-	-	-
25	Dalu 10 B	-	-	-	-
26	Penara Kebun	-	-	-	-
	Tanjung Morawa 2017	5	622	108	6
	2016	5	600	100	6

Sumber: Dinas P & P Kecamatan Tanjung Morawa

Tabel 4.1.11 Jumlah Sekolah, Murid, Guru dan Ratio Murid-Guru Sekolah Menengah Kejuruan Negeri & Swasta (SMK) Menurut Desa/Kelurahan di Kecamatan Tanjung Morawa, 2017

	Desa/Kelurahan	Sekolah	Murid	Guru	Rasio Murid-Guru
	(1)	(2)	(3)	(4)	(5)
1	Medan Sinembah	-	-	-	-
2	Bandar Labuhan	-	-	-	-
3	Bangun Rejo	-	-	-	-
4	Aek Pancur	-	-	-	-
5	Naga Timbul	-	-	-	-
6	Lengau Serpang	-	-	-	-
7	Sei Merah	-	-	-	-
8	Dagang Kerawan	2	738	46	16
9	Tanjung Morawa Pekan	1	285	46	6
10	Tanjung Morawa A	2	603	39	15
11	Limau Manis	1	234	21	11
12	Ujung Serdang	-	-	-	-
13	Bangun Sari	-	-	-	-
14	Bangun Sari Baru	1	756	34	22
15	Buntu Bedimbar	-	-	-	-
16	Telaga Sari	1	391	27	14
17	Dagang Kelambir	-	-	-	-
18	Tanjung Morawa B	-	-	-	-
19	Tanjung Baru	-	-	-	-
20	Punden Rejo	-	-	-	-
21	Tanjung Mulia	1	62	15	4
22	Perdamaian	-	-	-	-
23	Wono Sari	1	59	14	4
24	Dalu 10 B A	-	-	-	-
25	Dalu 10 B	-	-	-	-
26	Penara Kebun	-	-	-	-
	Tanjung Morawa 2017	10	3.128	242	13
	2016	9	2.677	201	13

Sumber: Dinas P & P Kecamatan Tanjung Morawa

Tabel 4.1.12 Jumlah Sekolah, Murid, Guru dan Rasio Murid-Guru Menurut Jenjang Sekolah dan Desa/Kelurahan di Kecamatan Tanjung Morawa, 2017

Desa/Kelurahan	Sekolah Dasar (SD) Negeri & Swasta			
	Sekolah	Murid	Guru	Rasio Murid-Guru
(1)	(2)	(3)	(4)	(5)
1 Medan Sinembah	2	534	23	23
2 Bandar Labuhan	1	426	18	24
3 Bangun Rejo	3	1.159	43	27
4 Aek Pancur	-	-	-	-
5 Naga Timbul	1	160	9	18
6 Lengau Serpang	1	189	11	17
7 Sei Merah	3	666	38	18
8 Dagang Kerawan	3	2.020	74	27
9 Tanjung Morawa Pekan	3	1.062	46	23
10 Tanjung Morawa A	7	1.878	91	21
11 Limau Manis	9	2.159	107	20
12 Ujung Serdang	1	324	17	19
13 Bangun Sari	5	1.105	49	23
14 Bangun Sari Baru	2	832	32	26
15 Buntu Bedimbar	8	2.610	117	22
16 Telaga Sari	1	298	17	18
17 Dagang Kelambir	-	-	-	-
18 Tanjung Morawa B	4	1.126	54	21
19 Tanjung Baru	2	778	32	24
20 Punden Rejo	1	213	8	27
21 Tanjung Mulia	-	-	-	-
22 Perdamaian	3	359	23	16
23 Wono Sari	9	1.688	93	18
24 Dalu 10 B A	5	1.276	67	19
25 Dalu 10 B	2	853	26	33
26 Penara Kebun	1	200	9	22
Tanjung Morawa 2017	77	21.915	1.004	22
2016	72	22.918	1.154	20

Lanjutan Tabel 4.1.12

Desa/Kelurahan	SMP Umum (Negeri & Swasta)			
	Sekolah	Murid	Guru	Rasio Murid-Guru
(1)	(6)	(7)	(8)	(9)
1 Medan Sinembah	2	954	52	18
2 Bandar Labuhan	1	96	13	7
3 Bangun Rejo	-	-	-	-
4 Aek Pancur	-	-	-	-
5 Naga Timbul	-	-	-	-
6 Lengau Serpang	-	-	-	-
7 Sei Merah	1	565	22	26
8 Dagang Kerawan	4	1.366	70	20
9 Tanjung Morawa Pekan	2	377	19	20
10 Tanjung Morawa A	3	937	36	26
11 Limau Manis	1	81	12	7
12 Ujung Serdang	-	-	-	-
13 Bangun Sari	1	98	7	14
14 Bangun Sari Baru	1	335	15	22
15 Buntu Bedimbar	2	611	24	25
16 Telaga Sari	1	699	32	22
17 Dagang Kelambir	-	-	-	-
18 Tanjung Morawa B	-	-	-	-
19 Tanjung Baru	-	-	-	-
20 Punden Rejo	-	-	-	-
21 Tanjung Mulia	1	82	26	3
22 Perdamaian	-	-	-	-
23 Wono Sari	3	1.049	57	18
24 Dalu 10 B A	-	-	-	-
25 Dalu 10 B	-	-	-	-
26 Penara Kebun	-	-	-	-
Tanjung Morawa 2017	23	7.250	385	19
2016	24	8.176	647	13

Lanjutan Tabel 4.1.12

Desa/Kelurahan	SMA Umum (Negeri & Swasta)			
	Sekolah	Murid	Guru	Rasio Murid-Guru
(1)	(10)	(11)	(12)	(13)
1 Medan Sinembah	1	51	10	5
2 Bandar Labuhan	-	-	-	-
3 Bangun Rejo	-	-	-	-
4 Aek Pancur	-	-	-	-
5 Naga Timbul	-	-	-	-
6 Lengau Serpang	-	-	-	-
7 Sei Merah	-	-	-	-
8 Dagang Kerawan	4	1.211	55	22
9 Tanjung Morawa Pekan	4	421	21	20
10 Tanjung Morawa A	3	1.223	30	41
11 Limau Manis	2	978	24	41
12 Ujung Serdang	-	-	-	-
13 Bangun Sari	1	291	43	7
14 Bangun Sari Baru	3	759	26	29
15 Buntu Bedimbar	4	1.561	81	19
16 Telaga Sari	-	-	-	-
17 Dagang Kelambir	-	-	-	-
18 Tanjung Morawa B	-	-	-	-
19 Tanjung Baru	3	969	49	20
20 Punden Rejo	-	-	-	-
21 Tanjung Mulia	-	-	-	-
22 Perdamaian	-	-	-	-
23 Wono Sari	3	445	18	25
24 Dalu 10 B A	-	-	-	-
25 Dalu 10 B	-	-	-	-
26 Penara Kebun	-	-	-	-
Tanjung Morawa 2017	16	1.477	66	22
2016	17	2 540	382	7

Sumber: Dinas P & P Kecamatan Tanjung Morawa

4.2. KESEHATAN DAN KELUARGA BERENCANA (KB)

Tabel 4.2.1 Jumlah Sarana Kesehatan Menurut Desa/Kelurahan di Kecamatan Tanjung Morawa, 2017

	Desa/Kelurahan	RS	Puskes mas	Pustu	Poli Klinik	Rumah bersalin
	(1)	(2)	(3)	(4)	(5)	(6)
1	Medan Sinembah	-	-	1	-	-
2	Bandar Labuhan	-	-	-	2	1
3	Bangun Rejo	-	-	1	-	-
4	Aek Pancur	-	-	-	1	-
5	Naga Timbul	-	-	-	-	-
6	Lengau Serpang	-	-	1	-	-
7	Sei Merah	-	-	-	3	-
8	Dagang Kerawan	-	-	-	1	-
9	Tanjung Morawa Pekan	1	1	-	3	-
10	Tanjung Morawa A	-	-	-	1	1
11	Limau Manis	1	-	-	2	0
12	Ujung Serdang	-	-	1	-	1
13	Bangun Sari	1	-	1	1	-
14	Bangun Sari Baru	-	-	-	1	-
15	Buntu Bedimbar	1	-	1	3	-
16	Telaga Sari	-	-	-	-	-
17	Dagang Kelambir	-	-	-	1	-
18	Tanjung Morawa B	1	-	-	5	2
19	Tanjung Baru	-	-	1	2	1
20	Punden Rejo	1	-	-	1	-
21	Tanjung Mulia	-	-	-	-	-
22	Perdamaian	-	-	1	-	1
23	Wono Sari	-	-	1	1	-
24	Dalu 10 B A	-	-	-	2	-
25	Dalu 10 B	-	1	-	1	-
26	Penara Kebun	-	-	-	-	-
	Tanjung Morawa 2017	6	2	9	31	7
	2016	6	2	9	31	7

Sumber: Puskesmas Kecamatan Tanjung Morawa

Tabel 4.2.2 Jumlah Tenaga Kesehatan Menurut Desa/Kelurahan di Kecamatan Tanjung Morawa, 2017

	Desa/Kelurahan	Dokter	Perawat	Bidan	Dukun Bayi
	(1)	(2)	(3)	(4)	(5)
1	Medan Sinembah	2	2	3	1
2	Bandar Labuhan	1	1	3	2
3	Bangun Rejo	-	2	3	2
4	Aek Pancur	-	2	-	-
5	Naga Timbul	-	2	5	2
6	Lengau Serpang	-	2	3	1
7	Sei Merah	-	2	8	1
8	Dagang Kerawan	-	2	3	-
9	Tanjung Morawa Pekan	5	4	3	1
10	Tanjung Morawa A	1	3	5	2
11	Limau Manis	2	2	3	1
12	Ujung Serdang	-	2	3	-
13	Bangun Sari	5	16	3	2
14	Bangun Sari Baru	2	3	5	2
15	Buntu Bedimbar	2	31	16	2
16	Telaga Sari	-	2	3	2
17	Dagang Kelambir	2	1	5	2
18	Tanjung Morawa B	4	6	5	1
19	Tanjung Baru	1	3	8	2
20	Punden Rejo	-	1	3	2
21	Tanjung Mulia	-	1	3	1
22	Perdamaian	-	2	5	1
23	Wono Sari	1	3	3	1
24	Dalu 10 B A	-	2	5	1
25	Dalu 10 B	-	2	8	2
26	Penara Kebun	-	-	3	1
	Tanjung Morawa2017	28	99	117	35
	2016	28	98	117	35

Sumber: Puskesmas/PPLKB Kecamatan Tanjung Morawa

Tabel 4.2.3 Jumlah Pasangan Usia Subur (PUS) dan Peserta KB Aktif (Akseptor KB) Menurut Desa/Kelurahan di Kecamatan Tanjung Morawa, 2017

	Desa/Kelurahan	Pasangan Usia Subur (PUS)	Peserta/Akseptor KB Aktif
	(1)	(2)	(3)
1	Medan Sinembah	1.827	488
2	Bandar Labuhan	1.679	1.825
3	Bangun Rejo	2.931	1.613
4	Aek Pancur	121	2.077
5	Naga Timbul	758	1.169
6	Lengau Serpang	1.291	2.536
7	Sei Merah	385	1.146
8	Dagang Kerawan	1.561	899
9	Tanjung Morawa Pekan	1.541	1.988
10	Tanjung Morawa A	3.649	2.095
11	Limau Manis	4.123	572
12	Ujung Serdang	972	986
13	Bangun Sari	3.906	966
14	Bangun Sari Baru	2.949	1.459
15	Buntu Bedimbar	3.859	98
16	Telaga Sari	1.583	361
17	Dagang Kelambir	893	1.334
18	Tanjung Morawa B	3.939	1.073
19	Tanjung Baru	2.321	1.873
20	Punden Rejo	641	689
21	Tanjung Mulia	492	273
22	Perdamaian	1.230	97
23	Wono Sari	2.632	616
24	Dalu 10 B A	1.824	672
25	Dalu 10 B	1.714	275
26	Penara Kebun	86	809
	Tanjung Morawa2017	48.906	27.989
	2016	45 351	24 468

Sumber: Puskesmas/UPTKB Kecamatan Tanjung Morawa

Tabel 4.2.4 Peserta KB Aktif (Akseptor KB) Menurut Desa/Kelurahan dan Alat Kontrasepsi yang Digunakan di Kecamatan Tanjung Morawa, 2017

	Desa/Kelurahan	IUD	MOW	MOP	Kondom
	(1)	(2)	(3)	(4)	(5)
1	Medan Sinembah	96	136	25	138
2	Bandar Labuhan	31	11	7	55
3	Bangun Rejo	109	49	51	112
4	Aek Pancur	7	1	1	5
5	Naga Timbul	55	25	10	54
6	Lengau Serpang	60	29	17	122
7	Sei Merah	27	10	1	33
8	Dagang Kerawan	72	38	10	28
9	Tanjung Morawa Pekan	91	27	12	131
10	Tanjung Morawa A	150	94	54	254
11	Limau Manis	256	310	83	164
12	Ujung Serdang	20	24	2	33
13	Bangun Sari	125	47	44	182
14	Bangun Sari Baru	86	28	12	147
15	Buntu Bedimbar	151	17	65	271
16	Telaga Sari	124	105	13	116
17	Dagang Kelambir	27	11	7	55
18	Tanjung Morawa B	87	31	42	147
19	Tanjung Baru	75	38	25	100
20	Punden Rejo	18	2	2	17
21	Tanjung Mulia	11	0	1	56
22	Perdamaian	52	2	6	32
23	Wono Sari	86	39	30	170
24	Dalu 10 B A	128	15	9	105
25	Dalu 10 B B	55	19	5	131
26	Penara Kebun	8	1	1	20
	Tanjung Morawa2017	2.007	1.109	535	2.678
	2016	1 479	1 134	319	2 587

Lanjutan Tabel 4.2.4

	Desa/Kelurahan	Implant	Suntik	Pil	Jumlah
	(1)	(6)	(7)	(8)	(9)
1	Medan Sinembah	164	310	177	1.046
2	Bandar Labuhan	93	368	452	1.017
3	Bangun Rejo	331	575	646	1.873
4	Aek Pancur	16	24	32	86
5	Naga Timbul	90	191	191	616
6	Lengau Serpang	56	200	196	680
7	Sei Merah	54	62	86	273
8	Dagang Kerawan	81	186	188	603
9	Tanjung Morawa Pekan	82	309	247	899
10	Tanjung Morawa A	186	621	629	1.988
11	Limau Manis	173	671	879	2.536
12	Ujung Serdang	46	190	173	488
13	Bangun Sari	187	550	595	1.730
14	Bangun Sari Baru	177	492	580	1.522
15	Buntu Bedimbar	197	748	627	2.076
16	Telaga Sari	93	316	402	1.169
17	Dagang Kelambir	54	219	199	572
18	Tanjung Morawa B	197	688	903	2.095
19	Tanjung Baru	63	505	528	1.334
20	Punden Rejo	37	133	170	379
21	Tanjung Mulia	45	68	94	275
22	Perdamaian	45	378	294	809
23	Wono Sari	158	507	469	1.459
24	Dalu 10 B A	85	316	328	986
25	Dalu 10 B B	105	242	309	866
26	Penara Kebun	23	20	25	98
	Tanjung Morawa 2017	2.838	8.889	9.419	27.475
	2016	1.717	8.520	8.755	24.497

Sumber: Puskesmas/UPTKB Kecamatan Tanjung Morawa

4.3. AGAMA

Tabel 4.3.1 Jumlah Tempat Peribadatan Menurut Desa/Kelurahan di Kecamatan Tanjung Morawa, 2017

	Desa/Kelurahan	Mesjid	Musho llah	Gereja	Pura	Vihara
	(1)	(2)	(3)	(4)	(5)	(6)
1	Medan Sinembah	3	5	4	-	-
2	Bandar Labuhan	7	3	-	-	1
3	Bangun Rejo	4	4	-	-	1
4	Aek Pancur	1	1	4	-	-
5	Naga Timbul	3	4	4	-	-
6	Lengau Serpang	3	1	4	-	-
7	Sei Merah	1	3	-	-	-
8	Dagang Kerawan	3	2	4	-	-
9	Tanjung Morawa Pekan	4	3	-	-	1
10	Tanjung Morawa A	6	3	-	-	-
11	Limau Manis	8	5	4	-	1
12	Ujung Serdang	1	-	4	-	-
13	Bangun Sari	8	5	4	-	1
14	Bangun Sari Baru	3	3	4	-	-
15	Buntu Bedimbar	8	5	4	-	-
16	Telaga Sari	3	3	-	-	-
17	Dagang Kelambir	3	3	4	-	-
18	Tanjung Morawa B	3	5	-	-	3
19	Tanjung Baru	6	1	-	-	3
20	Punden Rejo	1	-	-	-	-
21	Tanjung Mulia	1	3	-	-	-
22	Perdamaian	3	1	4	-	-
23	Wono Sari	4	3	-	-	-
24	Dalu 10 B A	4	4	-	-	-
25	Dalu 10 B	3	4	-	-	-
26	Penara Kebun	1	1	-	-	-
	Tanjung Morawa 2017	95	75	48	-	11
	2016	95	68	48	-	11

Sumber: KUA Kecamatan Tanjung Morawa

Tabel 4.3.2 Jumlah Jemaah Haji Yang Diberangkatkan di Kecamatan Tanjung Morawa (orang), 2017

	Desa/Kelurahan	Laki-Laki	Perempuan	Jumlah
	(1)	(2)	(3)	(4)
1	Medan Sinembah
2	Bandar Labuhan
3	Bangun Rejo
4	Aek Pancur
5	Naga Timbul
6	Lengau Serpang
7	Sei Merah
8	Dagang Kerawan
9	Tanjung Morawa Pekan
10	Tanjung Morawa A
11	Limau Manis
12	Ujung Serdang
13	Bangun Sari
14	Bangun Sari Baru
15	Buntu Bedimbar
16	Telaga Sari
17	Dagang Kelambir
18	Tanjung Morawa B
19	Tanjung Baru
20	Punden Rejo
21	Tanjung Mulia
22	Perdamaian
23	Wono Sari
24	Dalu 10 B A
25	Dalu 10 B B
26	Penara Kebun
	Tanjung Morawa 2017	36	29	65
	2016	20	31	51

Sumber: KUA Kecamatan Tanjung Morawa

Ket. : ...) Data per desa tidak tersedia

Tabel 4.3.3 Jumlah PPN/P3N, Nikah, Talak, Cerai, dan Rujuk di Kecamatan Tanjung Morawa, 2017

	Desa/Kelurahan	PPN/P3N	Nikah	Cerai Talak	Cerai Gugat
	(1)	(2)	(3)	(4)	(5)
1	Medan Sinembah	-	-	8	13
2	Bandar Labuhan	-	-	5	12
3	Bangun Rejo	-	-	7	20
4	Aek Pancur	-	-	-	-
5	Naga Timbul	-	-	1	24
6	Lengau Serpang	-	-	4	9
7	Sei Merah	-	-	1	2
8	Dagang Kerawan	-	-	6	18
9	Tanjung Morawa Pekan	-	-	11	15
10	Tanjung Morawa A	-	-	5	21
11	Limau Manis	-	-	5	38
12	Ujung Serdang	-	-	1	5
13	Bangun Sari	-	-	8	14
14	Bangun Sari Baru	-	-	3	12
15	Buntu Bedimbar	-	-	5	24
16	Telaga Sari	-	-	4	8
17	Dagang Kelambir	-	-	2	4
18	Tanjung Morawa B	-	-	7	15
19	Tanjung Baru	-	-	3	10
20	Punden Rejo	-	-	-	2
21	Tanjung Mulia	-	-	1	3
22	Perdamaian	-	-	3	4
23	Wono Sari	-	-	4	13
24	Dalu 10 B A	-	-	5	10
25	Dalu 10 B B	-	-	-	6
26	Penara Kebun	-	-	-	-
	Tanjung Morawa 2017	-	-	99	302
	2016	-	-	64	339

Sumber: Kantor Kementerian Agama Kabupaten Deli Serdang/ Pengadilan Agama Lubuk Pakam Kelas I B / KUA Kecamatan Panatai Labu

4.4. SOSIAL LAINNYA

Tabel 4.4.1 Jumlah Bangunan Rumah Tempat Tinggal Menurut Desa/Kelurahan di Kecamatan Tanjung Morawa, 2017

	Desa/Kelurahan	Perma nen	Semi Permanen	Kayu/ Darurat	Jumlah
	(1)	(2)	(3)	(4)	(5)
1	Medan Sinembah	1 536	48	1.799	1.584
2	Bandar Labuhan	1680	56	1.980	1.736
3	Bangun Rejo	2 950	137	3.520	3.087
4	Aek Pancur	82	14	109	96
5	Naga Timbul	973	56	1.101	1.029
6	Lengau Serpang	1 057	28	1.318	1.085
7	Sei Merah	666	22	377	688
8	Dagang Kerawan	1 342	30	1.737	1.372
9	Tanjung Morawa Pekan	1 641	68	1.875	1.709
10	Tanjung Morawa A	2 912	160	3.981	3.072
11	Limau Manis	4 862	245	5.722	5.107
12	Ujung Serdang	711	86	1.083	797
13	Bangun Sari	3 548	376	4.492	3.924
14	Bangun Sari Baru	2 451	158	3.006	2.609
15	Buntu Bedimbar	3 464	302	4.538	3.766
16	Telaga Sari	6 713	118	1.964	6.831
17	Dagang Kelambir	908	36	1.055	944
18	Tanjung Morawa B	3 454	347	4.322	3.801
19	Tanjung Baru	1 959	159	2.630	2.118
20	Punden Rejo	520	37	692	557
21	Tanjung Mulia	419	29	489	448
22	Perdamaian	1 166	82	1.261	1.248
23	Wono Sari	2 717	128	3.176	2.845
24	Dalu 10 B A	1 735	134	2.109	1.869
25	Dalu 10 B	1 421	87	1.885	1.508
26	Penara Kebun	78	16	94	94
	Tanjung Morawa 2017	50.965	2.959	-	53.924
	2016	43 441	2 617	-	46 058

Sumber: Kantor Desa/Kelurahan Kecamatan Tanjung Morawa

Tabel 4.4.2 Jumlah Hasil Pentahapan Keluarga Sejahtera Menurut Desa/Kelurahan di Kecamatan Tanjung Morawa, 2017

	Desa/Kelurahan	Pra Sejahtera	Keluarga Sejahtera			
			I	II	III	III-Plus
	(1)	(2)	(3)	(4)	(5)	(6)
1	Medan Sinembah	42	326	944	419	91
2	Bandar Labuhan	30	110	749	630	130
3	Bangun Rejo	33	247	1386	965	2881
4	Aek Pancur	0	9	32	465	100
5	Naga Timbul	80	128	418	289	906
6	Lengau Serpang	34	240	484	286	1323
7	Sei Merah	0	28	113	1607	315
8	Dagang Kerawan	44	422	549	392	1474
9	Tanjung Morawa Pekan	45	93	987	470	1755
10	Tanjung Morawa A	47	225	1650	1784	3828
11	Limau Manis	69	122	2365	1781	4550
12	Ujung Serdang	18	38	533	390	959
13	Bangun Sari	92	390	2014	815	3458
14	Bangun Sari Baru	126	180	613	612	1972
15	Buntu Bedimbar	411	779	1725	588	3718
16	Telaga Sari	47	412	562	360	1463
17	Dagang Kelambir	43	42	38	871	1110
18	Tanjung Morawa B	16	216	1750	143	3480
19	Tanjung Baru	51	200	1322	840	120
20	Punden Rejo	13	84	279	123	55
21	Tanjung Mulia	10	35	331	60	10
22	Perdamaian	35	210	1024	49	43
23	Wono Sari	80	98	1558	1165	8
24	Dalu 10 B A	48	137	956	611	78
25	Dalu 10 B	40	168	780	685	61
26	Penara Kebun	0	30	68	31	4
	Tanjung Morawa 2017	1.454	4.969	23.230	16.431	33.892
	2016	1.467	5.027	23.240	15.833	2.737

Sumber: UPTKB Kecamatan Tanjung Morawa

BAB V PERTANIAN



5.1. TANAMAN PANGAN

Tabel 5.1.1 Luas Lahan Sawah Menurut Jenis Pengairan dan Desa/Kelurahan di Kecamatan Tanjung Morawa (Ha), 2017

	Desa/Kelurahan	Irigasi	Non Irigasi	Jumlah
	(1)	(2)	(3)	(4)
1	Medan Sinembah	-	40,38	40,38
2	Bandar Labuhan	-	25,45	25,45
3	Bangun Rejo	-	18,20	18,20
4	Aek Pancur	-	-	-
5	Naga Timbul	170,52	-	170,52
6	Lengau Serpang	146,41	98,02	244,43
7	Sei Merah	-	18,63	18,63
8	Dagang Kerawan	-	10,50	10,50
9	Tanjung Morawa Pekan	-	-	-
10	Tanjung Morawa A	65,24	8,50	73,74
11	Limau Manis	-	28,24	28,24
12	Ujung Serdang	52,50	61,25	113,75
13	Bangun Sari	24,67	52,00	76,67
14	Bangun Sari Baru	-	110,80	110,80
15	Buntu Bedimbar	-	-	-
16	Telaga Sari	-	16,20	16,20
17	Dagang Kelambir	29,52	-	29,52
18	Tanjung Morawa B	90,28	18,16	108,44
19	Tanjung Baru	89,00	-	89,00
20	Punden Rejo	68,14	44,76	112,90
21	Tanjung Mulia	95,35	-	95,35
22	Perdamaian	338,20	-	338,20
23	Wono Sari	583,61	-	583,61
24	Dalu 10 B A	74,46	-	74,46
25	Dalu 10 B B	75,24	145,35	220,59
26	Penara Kebun	-	-	0,00
	Tanjung Morawa 2017	1.903,14	696,44	2.599,58
	2016	1.933,31	728,42	2.661,73

Sumber: KUPT Pertanian Kecamatan Tanjung Morawa
(Laporan statistic pertanian tanaman pangan, penggunaan lahan)

Tabel 5.1.2 Luas Lahan Tegal/Kebun, Ladang/Huma dan Lahan Yang Sementara Tidak Diusahakan Menurut Desa/Kelurahan di Kecamatan Tanjung Morawa (Ha), 2017

	Desa/Kelurahan	Tegal/ Kebun	Ladang/ Huma	Sementara Tidak Diusahakan
	(1)	(2)	(3)	(4)
1	Medan Sinembah	8,50	253,00	-
2	Bandar Labuhan	-	172,00	-
3	Bangun Rejo	42,0	340,00	-
4	Aek Pancur	-	-	-
5	Naga Timbul	10,00	216,00	-
6	Lengau Serpang	-	43,00	-
7	Sei Merah	-	-	-
8	Dagang Kerawan	-	16,00	-
9	Tanjung Morawa Pekan	-	-	-
10	Tanjung Morawa A	2,00	127,00	-
11	Limau Manis	-	186,00	-
12	Ujung Serdang	6,00	85,00	-
13	Bangun Sari	-	275,00	-
14	Bangun Sari Baru	-	95,00	-
15	Buntu Bedimbar	-	20,00	-
16	Telaga Sari	-	18,00	-
17	Dagang Kelambir	-	35,00	-
18	Tanjung Morawa B	-	228,00	-
19	Tanjung Baru	-	242,00	-
20	Punden Rejo	7,00	6,00	-
21	Tanjung Mulia	-	33,00	-
22	Perdamaian	-	-	-
23	Wono Sari	-	4,00	-
24	Dalu 10 B A	-	295,00	-
25	Dalu 10 B B	-	585,00	-
26	Penara Kebun	-	-	-
	Tanjung Morawa 2017	75,50	3.274,00	
	2016	77,50	3.268,00	-

Sumber: KUPT Pertanian Kecamatan Tanjung Morawa
(Laporan statistic pertanian tanaman pangan, penggunaan lahan)

Tabel 5.1.3 Luas Panen Tanaman Pangan Menurut Desa/Kelurahan di Kecamatan Tanjung Morawa (Ha), 2017

	Desa/Kelurahan	Padi Sawah	Padi Ladang	Jagung	Kedelai
	(1)	(2)	(3)	(4)	(5)
1	Medan Sinembah	45,24	-	15.30	-
2	Bandar Labuhan	28,5	-	8.25	-
3	Bangun Rejo	25,82	-	11.34	-
4	Aek Pancur	-	-	-	-
5	Naga Timbul	165	-	9.69	12
6	Lengau Serpang	250	-	10.35	16
7	Sei Merah	22,5	-	-	-
8	Dagang Kerawan	12,80	-	-	-
9	Tanjung Morawa Pekan	-	-	-	-
10	Tanjung Morawa A	75,35	-	7.42	15
11	Limau Manis	30,38	-	9.02	-
12	Ujung Serdang	124,66	-	14.26	-
13	Bangun Sari	80,00	-	9.12	-
14	Bangun Sari Baru	118,98	-	8.55	-
15	Buntu Bedimbar	-	-	-	-
16	Telaga Sari	20,45	-	8.49	-
17	Dagang Kelambir	25,64	-	4.65	2
18	Tanjung Morawa B	115,13	-	6.45	-
19	Tanjung Baru	92,5	-	3.85	20
20	Punden Rejo	115,25	-	-	25
21	Tanjung Mulia	100,83	-	2.35	43
22	Perdamaian	352	-	1.50	150
23	Wono Sari	595,2	-	2.13	234
24	Dalu 10 B A	72,65	-	6.78	26,77
25	Dalu 10 B	228,23	-	9.44	125,5
26	Penara Kebun	-	-	-	-
	Tanjung Morawa2017	2.697,11		133,94	669,27
	2016	2.661,73	-	122,81	732,86

Sumber: KUPT Pertanian Kecamatan Tanjung Morawa
(Laporan statistic pertanian tanaman pangan, penggunaan lahan)

Lanjutan Tabel 5.1.3

	Desa/Kelurahan	Kacang Tanah	Kacang Hijau	Ubi Kayu	Ubi Jalar
	(1)	(6)	(7)	(8)	(9)
1	Medan Sinembah	4,32	-	40,45	2,14
2	Bandar Labuhan	3,22	-	3,24	2
3	Bangun Rejo	1,5	-	8,5	0
4	Aek Pancur	-	-	-	0
5	Naga Timbul	3,85	1,2	15	2,14
6	Lengau Serpang	4.36	-	16	1,5
7	Sei Merah	-	-	-	-
8	Dagang Kerawan	-	-	-	-
9	Tanjung Morawa Pekan	-	-	-	-
10	Tanjung Morawa A	2.50	1,5	-	-
11	Limau Manis	1,55	-	6,25	2,14
12	Ujung Serdang	3.75	-	16,4	4
13	Bangun Sari	2	-	12,86	3,21
14	Bangun Sari Baru	3.5	-	14,75	3,26
15	Buntu Bedimbar	-	-	-	-
16	Telaga Sari	3,54	-	2	1,5
17	Dagang Kelambir	0,5	-	3,2	0
18	Tanjung Morawa B	3,86	-	12,4	4,27
19	Tanjung Baru	4,65	-	5,5	1,07
20	Punden Rejo	1,45	2	1,5	-
21	Tanjung Mulia	1,40	3,5	2	-
22	Perdamaian	-	7,15	1,5	-
23	Wono Sari	-	3,25	-	-
24	Dalu 10 B A	1,12	1,3	5	2,14
25	Dalu 10 B	2,34	2,5	10,5	1,07
26	Penara Kebun	-	-	-	-
	Tanjung Morawa2017	35,30	22,40	183,55	32,58
	2016	57,72	33,10	159,60	32,12

Sumber: KUPT Pertanian Kecamatan Tanjung Morawa
(Laporan statistic pertanian tanaman pangan, penggunaan lahan)

Tabel 5.1.4 Produksi Tanaman Pangan Menurut Desa/Kelurahan di Kecamatan Tanjung Morawa (Ton), 2017

	Desa/Kelurahan	Padi Sawah	Padi Ladang	Jagung	Kedelai
	(1)	(2)	(3)	(4)	(5)
1	Medan Sinembah	335,5	-	-	-
2	Bandar Labuhan	365	-	-	-
3	Bangun Rejo	330,4	-	-	-
4	Aek Pancur	-	-	-	-
5	Naga Timbul	418,2	-	-	102,8
6	Lengau Serpang	815,8	-	-	123
7	Sei Merah	395,2	-	-	-
8	Dagang Kerawan	395,3	-	-	-
9	Tanjung Morawa Pekan	-	-	-	-
10	Tanjung Morawa A	663,4	-	-	102,8
11	Limau Manis	350,1	-	-	-
12	Ujung Serdang	725,3	-	-	-
13	Bangun Sari	775,8	-	-	-
14	Bangun Sari Baru	325,3	-	-	-
15	Buntu Bedimbar	-	-	-	-
16	Telaga Sari	276,2	-	-	-
17	Dagang Kelambir	405,5	-	-	102,8
18	Tanjung Morawa B	718,3	-	-	-
19	Tanjung Baru	798,4	-	-	128
20	Punden Rejo	418,0	-	-	-
21	Tanjung Mulia	530,5	-	-	100,4
22	Perdamaian	629,5	-	-	118
23	Wono Sari	528,2	-	-	100
24	Dalu 10 B A	568,0	-	-	98
25	Dalu 10 B	810	-	-	125
26	Penara Kebun	-	-	-	-
	Tanjung Morawa 2017	11.577,9	-	-	1.100,8
	2016	11.544	-	-	1.120,4

Sumber: KUPT Pertanian Kecamatan Tanjung Morawa
(Laporan statistic pertanian tanaman pangan, penggunaan lahan)

Lanjutan Tabel 5.1.4

	Desa/Kelurahan	Kacang Tanah	Kacang Hijau	Ubi Kayu	Ubi Jalar
	(1)	(6)	(7)	(8)	(9)
1	Medan Sinembah	-	-	-	-
2	Bandar Labuhan	-	-	-	-
3	Bangun Rejo	-	-	-	-
4	Aek Pancur	-	-	-	-
5	Naga Timbul	-	-	-	-
6	Lengau Serpang	-	-	-	-
7	Sei Merah	-	-	-	-
8	Dagang Kerawan	-	-	-	-
9	Tanjung Morawa Pekan	-	-	-	-
10	Tanjung Morawa A	-	-	-	-
11	Limau Manis	-	-	-	-
12	Ujung Serdang	-	-	-	-
13	Bangun Sari	-	-	-	-
14	Bangun Sari Baru	-	-	-	-
15	Buntu Bedimbar	-	-	-	-
16	Telaga Sari	-	-	-	-
17	Dagang Kelambir	-	-	-	-
18	Tanjung Morawa B	-	-	-	-
19	Tanjung Baru	-	-	-	-
20	Punden Rejo	-	-	-	-
21	Tanjung Mulia	-	-	-	-
22	Perdamaian	-	-	-	-
23	Wono Sari	-	-	-	-
24	Dalu 10 B A	-	-	-	-
25	Dalu 10 B	-	-	-	-
26	Penara Kebun	-	-	-	-
	Tanjung Morawa2017	-	-	-	-
	2016	-	-	-	-

Sumber: KUPT Pertanian Kecamatan Tanjung Morawa
(Laporan statistic pertanian tanaman pangan, penggunaan lahan)
-) Data produksi tidak tersedia

Tabel 5.1.5 Luas Panen, Produksi dan Rata-rata Produksi Tanaman Pangan Menurut Jenis Tanaman di Kecamatan Tanjung Morawa, 2017

	JenisTanaman	Luas Panen (Ha)	Produksi (Ton)	Rata-rata Produksi (Ton/Ha)
	(1)	(2)	(3)	(4)
1	Padi Sawah	2.697,11	11.577,9	4,29
2	Padi Ladang	-	-	-
3	Jagung	133,94	*	*
4	Kedelai	669,27	1.100,8	0,61
5	Kacang Tanah	35,3	*	*
6	Kacang Hijau	22,4	*	*
7	Ubi Kayu	183,55	*	*
8	Ubi Jalar	32,58	*	*

Sumber: KUPT Pertanian Kecamatan Tanjung Morawa
(Laporan statistic pertanian tanaman pangan, penggunaan lahan)
) Data produksi tidak tersedia

5.2. TANAMAN HORTIKULTURA

Tabel 5.2.1 Luas Panen Tanaman Sayur-sayuran Menurut Desa/Kelurahan di Kecamatan Hamparan Perak (Ha), 2017

	Desa/Kelurahan	Cabai Besar	Cabai Rawit	Kacang Panjang	Sawi	Bayam	Tomat
	(1)	(2)	(3)	(4)	(5)	(6)	(7)
1	Medan Sinembah
2	Bandar Labuhan
3	Bangun Rejo
4	Aek Pancur
5	Naga Timbul
6	Lengau Serpang
7	Sei Merah
8	Dagang Kerawan
9	Tanjung Morawa Pekan
10	Tanjung Morawa A
11	Limau Manis
12	Ujung Serdang
13	Bangun Sari
14	Bangun Sari Baru
15	Buntu Bedimbar
16	Telaga Sari
17	Dagang Kelambir
18	Tanjung Morawa B
19	Tanjung Baru
20	Punden Rejo
21	Tanjung Mulia
22	Perdamaian
23	Wono Sari
24	Dalu 10 B A
25	Dalu 10 B
26	Penara Kebun
	Tanjung Morawa 2017

Sumber: KUPT Pertanian Kecamatan Tanjung Morawa

Ket.: ...) Data per desa tidak tersedia

Lanjutan Tabel 5.2.1

Desa/Kelurahan	Timun	Terong	Buncis	Kangkungan	Semangka	Melon
(1)	(8)	(9)	(10)	(11)	(12)	(13)
1 Medan Sinembah
2 Bandar Labuhan
3 Bangun Rejo
4 Aek Pancur
5 Naga Timbul
6 Lengau Serpang
7 Sei Merah
8 Dagang Kerawan
9 Tanjung Morawa Pekan
10 Tanjung Morawa A
11 Limau Manis
12 Ujung Serdang
13 Bangun Sari
14 Bangun Sari Baru
15 Buntu Bedimbar
16 Telaga Sari
17 Dagang Kelambir
18 Tanjung Morawa B
19 Tanjung Baru
20 Punden Rejo
21 Tanjung Mulia
22 Perdamaian
23 Wono Sari
24 Dalu 10 B A
25 Dalu 10 B
26 Penara Kebun
Tanjung Morawa 2017
2016

Sumber: KUPT Pertanian Kecamatan Tanjung Morawa

Tabel 5.2.2 Produksi Tanaman Sayur-sayuran Menurut Desa/Kelurahan di Kecamatan Tanjung Morawa (Ha), 2017

	Desa/Kelurahan	Cabai Besar	Cabai Rawit	Kacang Panjang	Sawi	Bayam	Tomat
	(1)	(2)	(3)	(4)	(5)	(6)	(7)
1	Medan Sinembah
2	Bandar Labuhan
3	Bangun Rejo
4	Aek Pancur
5	Naga Timbul
6	Lengau Serpang
7	Sei Merah
8	Dagang Kerawan
9	Tanjung Morawa Pekan
10	Tanjung Morawa A
11	Limau Manis
12	Ujung Serdang
13	Bangun Sari
14	Bangun Sari Baru
15	Buntu Bedimbar
16	Telaga Sari
17	Dagang Kelambir
18	Tanjung Morawa B
19	Tanjung Baru
20	Punden Rejo
21	Tanjung Mulia
22	Perdamaian
23	Wono Sari
24	Dalu 10 B A
25	Dalu 10 B
26	Penara Kebun
	Tanjung Morawa2017
	2016	2.661,73	-	122,81	732,86

Lanjutan Tabel 5.2.2

Desa/Kelurahan	Timun	Terong	Buncis	Kangkungan	Semangka	Melon
(1)	(8)	(9)	(10)	(11)	(12)	(13)
1 Medan Sinembah	-	-	-	-	-	-
2 Bandar Labuhan	-	-	-	-	-	-
3 Bangun Rejo	-	-	-	-	-	-
4 Aek Pancur	-	-	-	-	-	-
5 Naga Timbul	-	-	-	-	-	-
6 Lengau Serpang	-	-	-	-	-	-
7 Sei Merah	-	-	-	-	-	-
8 Dagang Kerawan	-	-	-	-	-	-
9 Tanjung Morawa Pekan	-	-	-	-	-	-
10 Tanjung Morawa A	-	-	-	-	-	-
11 Limau Manis	-	-	-	-	-	-
12 Ujung Serdang	-	-	-	-	-	-
13 Bangun Sari	-	-	-	-	-	-
14 Bangun Sari Baru	-	-	-	-	-	-
15 Buntu Bedimbar	-	-	-	-	-	-
16 Telaga Sari	-	-	-	-	-	-
17 Dagang Kelambir	-	-	-	-	-	-
18 Tanjung Morawa B	-	-	-	-	-	-
19 Tanjung Baru	-	-	-	-	-	-
20 Punden Rejo	-	-	-	-	-	-
21 Tanjung Mulia	-	-	-	-	-	-
22 Perdamaian	-	-	-	-	-	-
23 Wono Sari	-	-	-	-	-	-
24 Dalu 10 B A	-	-	-	-	-	-
25 Dalu 10 B	-	-	-	-	-	-
26 Penara Kebun	-	-	-	-	-	-
Tanjung Morawa 2017						
2016						

Sumber: KUPT Pertanian Kecamatan Tanjung Morawa

Tabel 5.2.3 Luas Panen, Perkiraan Produksi dan Rata-rata Produksi Tanaman Sayuran Menurut Jenis Tanaman di Kecamatan Tanjung Morawa (Ha), 2017

Jenis Tanaman		Luas Panen (Ha)	Produksi (Kw)	Rata-rata Produksi (Kw/Ha)
(1)	(2)	(3)	(4)	(4)
1	Cabai Besar	5	518	103,6
2	Cabe Rawit	-	-	-
3	Kacang Panjang	8	1 350	168,75
4	Sawi	-	-	-
5	Bayam	-	-	-
6	Tomat	-	-	-
7	Timun	5,5	880	146
8	Terong	-	-	-
9	Buncis	-	-	-
10	Kangkung	-	-	-
11	Semangka	14	2 724	194,6
12	Melon	9	1 750	194,4

Sumber: Dinas Pertanian Kabupaten Deli Serdang

Tabel 5.2.4 Luas Panen, Produksi dan Rata-rata Produksi Tanaman Buah-buahan Menurut Jenis Tanaman di Kecamatan Tanjung Morawa (Ha), 2017

JenisTanaman		Luas Panen (Pohon)	Produksi (Ton)	Rata-rata Produksi (Ton/Pohon)
(1)		(2)	(3)	(4)
1	Alpukat
2	Mangga
3	Rambutan
4	Duku/Langsar
5	Jeruk Siam
6	Durian
7	Jambu Biji
8	Jambu Air
9	Sawo
10	Pisang
11	Manggis
12	Nangka
13	Sirsak
14	Belimbing
15	Sukun

Sumber: KUPT Pertanian Kecamatan Pantai Labu

5.3. TANAMAN PERKEBUNAN

Tabel 5.3.1 Produksi, Luas Tanaman, dan Rata-rata Produksi Tanaman Perkebunan Rakyat Menurut Desa/Kelurahan dan Jenis Tanaman di Kecamatan Tanjung Morawa, 2017

Jenis Tanaman		Luas Tanaman (Ha)	Produksi (Ton)	Rata-rata Produksi (Ton/Ha)
(1)	(2)	(3)	(4)	(5)
1	Karet	41,00	40,39	0,99
2	Kelapa	-	-	-
3	Kelapa Sawit	138,00	406,18	2,94
4	Kopi	-	-	-
5	Kakao	64,70	52,98	0,82
6	Kulit Manis	-	-	-
7.	Pinang	23,70	17,30	0,73
8.	Kemiri	-	-	-
9.	Gambir	-	-	-
10.	Aren	3,50	1,85	0,53
11.	Tebu	-	-	-

Sumber: Dinas Pertanian Kabupaten Deli Serdang

5.4. PETERNAKAN

Tabel 5.4.1 Populasi Ternak Menurut Desa/Kelurahan dan Jenis Ternak di Kecamatan Tanjung Morawa (Ekor), 2017

	Desa/Kelurahan	Sapi Potong	Kerbau	Sapi Perah	Kambing	Domba	Babi
	(1)	(2)	(3)	(4)	(5)	(6)	(7)
1	Medan Sinembah	808	16	65	382	532	35
2	Bandar Labuhan	42	-	-	367	395	-
3	Bangun Rejo	286	-	-	674	-	-
4	Aek Pancur	-	-	-	155	-	-
5	Naga Timbul	35	-	-	1070	-	-
6	Lengau Serpang	-	-	-	485	248	-
7	Sei Merah	147	-	-	-	-	-
8	Dagang Kerawan	-	10	-	115	-	18
9	Tanjung Morawa Pekan	-	-	-	-	-	-
10	Tanjung Morawa A	58	12	-	330	310	12
11	Limau Manis	1065	10	168	919	1645	-
12	Ujung Serdang	90	-	-	489	-	58
13	Bangun Sari	148	-	-	881	745	-
14	Bangun Sari Baru	85	-	-	450	0	18
15	Buntu Bedimbar	50	-	-	172	0	-
16	Telaga Sari	297	22	232	416	0	-
17	Dagang Kelambir	-	4	-	224	0	-
18	Tanjung Morawa B	-	-	-	423	0	-
19	Tanjung Baru	30	-	-	53	533	-
20	Punden Rejo	26	-	-	658	0	-
21	Tanjung Mulia	-	-	-	1405	0	-
22	Perdamaian	-	8	-	1586	0	475
23	Wono Sari	31	30	-	2223	964	25
24	Dalu 10 B A	170	41	-	2100	-	-
25	Dalu 10 B B	143	15	-	1245	-	-
26	Penara Kebun	-	-	-	367	131	-
	Tanjung Morawa 2017	3.511	168	465	17.189	5.503	641
	2016	3 397	161	468	17 058	5 495	594

Sumber: KUPT Pertanian Kecamatan Tanjung Morawa

Tabel 5.4.2 Populasi Unggas Menurut Desa/Kelurahan dan Jenis Ternak di Kecamatan Tanjung Morawa (Ekor), 2017

	Desa/Kelurahan	Ayam Kampung	Ayam Pedaging	Itik/Itik Manila
	(1)	(2)	(3)	(4)
1	Medan Sinembah	5.050	80.390	40
2	Bandar Labuhan	4.630	115.090	350
3	Bangun Rejo	10.820	285.735	175
4	Aek Pancur	1.267	-	160
5	Naga Timbul	3.812	130.794	1.303
6	Lengau Serpang	2.326	45.235	320
7	Sei Merah	1.310	-	150
8	Dagang Kerawan	1.300	-	98
9	Tanjung Morawa Pekan	1.250	-	50
10	Tanjung Morawa A	4.755	230.190	75
11	Limau Manis	1.522	115.095	246
12	Ujung Serdang	5.340	150.790	903
13	Bangun Sari	5.338	278.750	340
14	Bangun Sari Baru	1.235	75.473	64
15	Buntu Bedimbar	565	195.700	539
16	Telaga Sari	370	-	144
17	Dagang Kelambir	1.220	-	268
18	Tanjung Morawa B	1.382	850.205	421
19	Tanjung Baru	2.226	65.685	215
20	Punden Rejo	1.215	-	967
21	Tanjung Mulia	364	-	100
22	Perdamaian	1.834	-	560
23	Wono Sari	5.980	150.330	2.704
24	Dalu 10 B A	5.210	30.670	440
25	Dalu 10 B B	2.715	95.564	662
26	Penara Kebun	4.254	-	287
	Tanjung Morawa 2017	77.290	2.895.696	11.581
	2016	71 918	2 574 758	10 320

Sumber: KUPT Pertanian Kecamatan Tanjung Morawa

BAB VI INDUSTRI DAN ENERGI



6.1. INDUSTRI

Tabel 6.1.1 Jumlah Perusahaan Industri Besar, Sedang, Kecil, dan Kerajinan Rumah Tangga Menurut Desa/Kelurahan di Kecamatan Tanjung Morawa, 2017

	Desa/Kelurahan	Besar	Sedang	Kecil	Kerajinan RT
	(1)	(2)	(3)	(4)	(5)
1	Medan Sinembah	-	2	51	30
2	Bandar Labuhan	-	-	12	22
3	Bangun Rejo	3	3	9	10
4	Aek Pancur	-	-	-	-
5	Naga Timbul	-	-	6	9
6	Lengau Serpang	-	-	7	51
7	Sei Merah	-	1	3	-
8	Dagang Kerawan	-	-	4	-
9	Tanjung Morawa Pekan	-	-	9	19
10	Tanjung Morawa A	1	2	36	18
11	Limau Manis	1	2	32	56
12	Ujung Serdang	1	1	14	17
13	Bangun Sari	4	14	21	15
14	Bangun Sari Baru	1	4	11	19
15	Buntu Bedimbar	4	7	19	20
16	Telaga Sari	3	3	8	7
17	Dagang Kelambir	1	3	7	54
18	Tanjung Morawa B	23	22	28	28
19	Tanjung Baru	3	2	18	36
20	Punden Rejo	-	-	-	-
21	Tanjung Mulia	-	-	4	-
22	Perdamaian	-	-	13	21
23	Wono Sari	-	1	27	16
24	Dalu 10 B A	2	2	5	53
25	Dalu 10 B	-	-	6	88
26	Penara Kebun	-	-	-	11
	Tanjung Morawa2017	47	69	350	600
	2016	47	69	350	600

Sumber: Koordinator Statistik Kecamatan Tanjung Morawa

Tabel 6.1.2 Jumlah Tenaga Kerja pada Perusahaan Industri Besar, Sedang, Kecil, dan Kerajinan Rumah Tangga Menurut Desa/Kelurahan di Kecamatan Tanjung Morawa, 2017

	Desa/Kelurahan	Besar	Sedang	Kecil	Kerajinan RT
	(1)	(2)	(3)	(4)	(5)
1	Medan Sinembah	-	100	440	62
2	Bandar Labuhan	-	-	-	30
3	Bangun Rejo	530	175	74	28
4	Aek Pancur	-	-	-	-
5	Naga Timbul	-	-	48	33
6	Lengau Serpang	-	-	-	71
7	Sei Merah	-	84	27	-
8	Dagang Kerawan	-	-	40	-
9	Tanjung Morawa Pekan	-	-	-	46
10	Tanjung Morawa A	1.390	160	-	69
11	Limau Manis	432	105	276	265
12	Ujung Serdang	2.270	60	-	42
13	Bangun Sari	1.845	740	-	43
14	Bangun Sari Baru	230	197	111	48
15	Buntu Bedimbar	2.275	333	125	59
16	Telaga Sari	1.227	88	80	40
17	Dagang Kelambir	440	196	-	121
18	Tanjung Morawa B	10.795	1.280	-	117
19	Tanjung Baru	2.046	138	-	219
20	Punden Rejo	-	-	-	-
21	Tanjung Mulia	-	-	-	-
22	Perdamaian	-	-	-	56
23	Wono Sari	-	120	-	63
24	Dalu 10 B A	1.473	118	-	130
25	Dalu 10 B	-	-	-	245
26	Penara Kebun	-	-	-	58
	Tanjung Morawa2017	24 953	3 894	1 221	1 845
	2016	24 953	3 894	1 221	1 845

Sumber: Koordinator Statistik Kecamatan Tanjung Morawa

Tabel 6.1.3 Jumlah Perusahaan Industri Besar dan Sedang Menurut Klasifikasi Industri di Kecamatan Tanjung Morawa (unit), 2017

Klasifikasi Industri	Jumlah Perusahaan	Jumlah Tenaga Kerja
(1)	(2)	(3)
1. Industri Makanan, Minuman dan Tembakau	123	-
2. Industri Tekstil, Pakaian Jadi dan Kulit	4	-
3. Industri Kayu, Perabot Rumahtangga	42	-
4. Industri Kertas, Percetakan dan Penerbit	5	-
5. Industri Kimia, Batu Bara, Karet dan Plastik	19	-
6. Industri Barang Galian Bukan Logam Kecuali Minyak Bumi dan Batu Bara	16	-
7. Industri Logam Dasar	2	-
8. Industri Barang dari Logam, Mesin dan Peralatannya	4	-
9. Industri Pengolahan Lainnya	640	-
Jumlah2017		
2016	802	-

Sumber: Koordinator Statistik Kecamatan Tanjung Morawa

Tabel 6.1.4 Jumlah Kilang Padi dan Kilang Batu Bata Menurut Desa/Kelurahan di Kecamatan Tanjung Morawa, 2017

	Desa/Kelurahan	Kilang Padi		Kilang Batu Bata	
		Jumlah	Tenaga Kerja	Jumlah	Tenaga Kerja
	(1)	(2)	(3)	(4)	(5)
1	Medan Sinembah	1	6	1	4
2	Bandar Labuhan	1	5	-	-
3	Bangun Rejo	1	4	-	-
4	Aek Pancur	-	-	-	-
5	Naga Timbul	1	5	-	-
6	Lengau Serpang	2	9	-	-
7	Sei Merah	-	-	-	-
8	Dagang Kerawan	-	-	-	-
9	Tanjung Morawa Pekan	-	-	-	-
10	Tanjung Morawa A	-	-	-	-
11	Limau Manis	-	-	-	-
12	Ujung Serdang	1	3	-	-
13	Bangun Sari	1	7	-	-
14	Bangun Sari Baru	-	-	1	6
15	Buntu Bedimbar	-	-	-	-
16	Telaga Sari	-	-	1	8
17	Dagang Kelambir	-	-	-	-
18	Tanjung Morawa B	-	-	1	8
19	Tanjung Baru	-	-	5	45
20	Punden Rejo	2	8	-	-
21	Tanjung Mulia	1	4	-	-
22	Perdamaian	2	8	2	12
23	Wono Sari	1	4	15	70
24	Dalu 10 B A	1	3	5	31
25	Dalu 10 B B	5	22	4	25
26	Penara Kebun	-	-	7	26
	Tanjung Morawa 2017	20	88	42	235
	2016	20	91	42	251

Sumber: Kantor Desa/Kelurahan Kecamatan Tanjung Morawa

6.2. ENERGI

Tabel 6.2.1 Banyaknya Rumah Tangga Pelanggan Listrik dan PDAM Menurut Desa/Kelurahan di Kecamatan Tanjung Morawa, 2017

	Desa/Kelurahan	Banyaknya Pelanggan Listrik	Banyaknya Pelanggan PDAM
	(1)	(2)	(3)
1	Medan Sinembah	1.896	-
2	Bandar Labuhan	1.115	-
3	Bangun Rejo	2.165	-
4	Aek Pancur	328	-
5	Naga Timbul	954	-
6	Lengau Serpang	1.192	-
7	Sei Merah	998	-
8	Dagang Kerawan	1.190	465
9	Tanjung Morawa Pekan	3.886	1.096
10	Tanjung Morawa A	2.882	980
11	Limau Manis	3.278	1.142
12	Ujung Serdang	1.095	25
13	Bangun Sari	3.835	1.485
14	Bangun Sari Baru	1.980	264
15	Buntu Bedimbar	3.512	1.870
16	Telaga Sari	1.818	882
17	Dagang Kelambir	1.025	116
18	Tanjung Morawa B	3.576	798
19	Tanjung Baru	1.287	695
20	Punden Rejo	690	-
21	Tanjung Mulia	805	-
22	Perdamaian	1.191	28
23	Wono Sari	1.924	455
24	Dalu 10 B A	2.175	242
25	Dalu 10 B	1.572	-
26	Penara Kebun	323	-
	Tanjung Morawa2017	46.692	10.543
	2016	46 378	10 253

Sumber: Kantor Desa/Kelurahan Kecamatan Tanjung Morawa

BAB VII PERDAGANGAN



Tabel 7.1 Jumlah Pasar Tradisional (Tetap) dan Pasar Mingguan (Pekanan) Menurut Desa/Kelurahan di Kecamatan Tanjung Morawa, 2017

	Desa/Kelurahan	Pasar Tetap	Pasar Pekanan	Jumlah
	(1)	(2)	(3)	(4)
1	Medan Sinembah	-	1	1
2	Bandar Labuhan	-	-	-
3	Bangun Rejo	1	1	2
4	Aek Pancur	-	1	1
5	Naga Timbul	-	1	1
6	Lengau Serpang	-	1	1
7	Sei Merah	-	-	-
8	Dagang Kerawan	-	1	1
9	Tanjung Morawa Pekan	1	-	1
10	Tanjung Morawa A	-	1	1
11	Limau Manis	-	1	1
12	Ujung Serdang	-	1	1
13	Bangun Sari	-	1	1
14	Bangun Sari Baru	-	1	1
15	Buntu Bedimbar	1	1	2
16	Telaga Sari	-	-	-
17	Dagang Kelambir	-	-	-
18	Tanjung Morawa B	1	1	2
19	Tanjung Baru	-	1	1
20	Punden Rejo	1	-	1
21	Tanjung Mulia	-	-	-
22	Perdamaian	-	1	1
23	Wono Sari	1	-	1
24	Dalu 10 B A	-	1	1
25	Dalu 10 B	-	-	-
26	Penara Kebun	-	-	-
	Tanjung Morawa2017	6	16	22
	2016	6	16	22

Sumber: Kantor Desa/Kelurahan Kecamatan Tanjung Morawa

Tabel 7.2 Jumlah Toko, Kios, dan Warung Menurut Desa/Kelurahan di Kecamatan Tanjung Morawa, 2017

	Desa/Kelurahan	Toko	Kios	Warung	Jumlah
	(1)	(2)	(3)	(4)	(5)
1	Medan Sinembah	45	53	35	133
2	Bandar Labuhan	52	72	68	192
3	Bangun Rejo	28	51	74	153
4	Aek Pancur	-	38	24	62
5	Naga Timbul	-	30	45	75
6	Lengau Serpang	4	45	47	96
7	Sei Merah	8	33	39	80
8	Dagang Kerawan	52	218	173	443
9	Tanjung Morawa Pekan	872	636	1064	2.572
10	Tanjung Morawa A	495	544	780	1.819
11	Limau Manis	83	448	370	901
12	Ujung Serdang	30	50	48	128
13	Bangun Sari	175	189	291	655
14	Bangun Sari Baru	65	105	65	235
15	Buntu Bedimbar	220	335	594	1.149
16	Telaga Sari	84	292	437	813
17	Dagang Kelambir	125	340	687	1.152
18	Tanjung Morawa B	386	252	562	1.200
19	Tanjung Baru	138	241	361	740
20	Punden Rejo	32	67	170	269
21	Tanjung Mulia	16	52	73	141
22	Perdamaian	46	65	48	159
23	Wono Sari	68	105	145	318
24	Dalu 10 B A	60	640	78	778
25	Dalu 10 B	35	84	101	220
26	Penara Kebun	-	27	39	66
	Tanjung Morawa 2017	3.119	5.012	6.418	14.549
	2016	2.724	4.638	6.098	13.460

Sumber: Kantor Desa/Kelurahan Kecamatan Tanjung Morawa

Tabel 7.3 Jumlah Bengkel dan Service Elektronik Menurut Desa/Kelurahan di Kecamatan Pantai Labu, 2017

	Desa/Kelurahan	Bengkel Mobil	Bengkel Motor	Bengkel Sepeda	Servis Elektronik
	(1)	(2)	(3)	(4)	(5)
1	Medan Sinembah
2	Bandar Labuhan
3	Bangun Rejo
4	Aek Pancur
5	Naga Timbul
6	Lengau Serpang
7	Sei Merah
8	Dagang Kerawan
9	Tanjung Morawa Pekan
10	Tanjung Morawa A
11	Limau Manis
12	Ujung Serdang
13	Bangun Sari
14	Bangun Sari Baru
15	Buntu Bedimbar
16	Telaga Sari
17	Dagang Kelambir
18	Tanjung Morawa B
19	Tanjung Baru
20	Punden Rejo
21	Tanjung Mulia
22	Perdamaian
23	Wono Sari
24	Dalu 10 B A
25	Dalu 10 B
26	Penara Kebun
	Pantai Labu 2017
	2016	4	51	33	24

Sumber: Koordinator Statistik Kecamatan Pantai Labu

Tabel 7.4 Tenaga Kerja yang Bekerja pada Bengkel dan Service Elektronik Menurut Desa/Kelurahan di Kecamatan Pantai Labu, 2017

	Desa/Kelurahan	Bengkel Mobil	Bengkel Motor	Bengkel Sepeda	Servis Elektronik
	(1)	(2)	(3)	(4)	(5)
1	Medan Sinembah
2	Bandar Labuhan
3	Bangun Rejo
4	Aek Pancur
5	Naga Timbul
6	Lengau Serpang
7	Sei Merah
8	Dagang Kerawan
9	Tanjung Morawa Pekan
10	Tanjung Morawa A
11	Limau Manis
12	Ujung Serdang
13	Bangun Sari
14	Bangun Sari Baru
15	Buntu Bedimbar
16	Telaga Sari
17	Dagang Kelambir
18	Tanjung Morawa B
19	Tanjung Baru
20	Punden Rejo
21	Tanjung Mulia
22	Perdamaian
23	Wono Sari
24	Dalu 10 B A
25	Dalu 10 B
26	Penara Kebun
	Pantai Labu 2017
	2016	4	51	33	24

Sumber: Koordinator Statistik Kecamatan Pantai Labu

BAB VIII TRANSPORTASI, KOMUNIKASI, HOTEL, DAN PARIWISATA



8.1. TRANSPORTASI

Tabel 8.1.1 Panjang Jalan Menurut Jenis Permukaan dan Desa/Kelurahan di Kecamatan Tanjung Morawa (Km), 2017

	Desa/Kelurahan	Aspal	Kerikil	Beton	Tanah	Jumlah
	(1)	(2)	(3)	(4)	(5)	(6)
1	Medan Sinembah	5,2	3,1	4,5	3	15,8
2	Bandar Labuhan	6,2	4	5	3	18,2
3	Bangun Rejo	5	7	4	11	27,0
4	Aek Pancur	2	7,5	4	9	22,5
5	Naga Timbul	4,5	8	3,6	1	17,1
6	Lengau Serpang	2	4	5	3	14,0
7	Sei Merah	6	9	4,3	13	32,3
8	Dagang Kerawan	5,4	4	6	1	16,4
9	Tanjung Morawa Pekan	8,5	2	11	2	23,5
10	Tanjung Morawa A	6,5	3	9	-	18,5
11	Limau Manis	7,8	3,2	6,5	3	20,5
12	Ujung Serdang	4	1	10	1	16,0
13	Bangun Sari	6,7	3	5,7	4	19,4
14	Bangun Sari Baru	5	1,2	2,7	2	10,9
15	Buntu Bedimbar	14	3	12	2	31,0
16	Telaga Sari	6,8	3,5	10	1	21,3
17	Dagang Kelambir	5	2	6	1	14,0
18	Tanjung Morawa B	9	5	8	3	25,0
19	Tanjung Baru	8	3,8	7	1	19,8
20	Punden Rejo	3,5	4	6,5	2	16,0
21	Tanjung Mulia	4	3	4	4	15,0
22	Perdamaian	6,5	0	0	4	10,5
23	Wono Sari	8,7	3	5	2	18,7
24	Dalu 10 B A	9	4	5	1	19,0
25	Dalu 10 B B	5,4	1	4,4	3	13,8
26	Penara Kebun	2	5	4	6	17,0
	Tanjung Morawa 2017	156,7	97,3	153,2	86	493,2
	2016	156,7	97,3	146,7	86	486,7

Sumber: Kantor Desa/Kelurahan Kecamatan Tanjung Morawa

Tabel 8.1.2 Panjang Jalan Menurut Kondisi Jalan dan Desa/Kelurahan di Kecamatan Tanjung Morawa (Km), 2017

	Desa/Kelurahan	Baik	Sedang	Rusak	Rusak Berat	Jumlah
	(1)	(2)	(3)	(4)	(5)	(6)
1	Medan Sinembah	12	3	0,8	-	15,0
2	Bandar Labuhan	15	2,2	1	-	16,0
3	Bangun Rejo	22	3	2	-	27,0
4	Aek Pancur	17,5	5	0,5	-	5,0
5	Naga Timbul	13	3	1	-	17,0
6	Lengau Serpang	12	1	1	-	14,0
7	Sei Merah	25	6	1,3	-	31,0
8	Dagang Kerawan	13	2,8	0,6	-	13,0
9	Tanjung Morawa Pekan	21,2	2	0,3	-	2,0
10	Tanjung Morawa A	16	2	0,5	-	18,0
11	Limau Manis	11,5	1,5	1	-	1,0
12	Ujung Serdang	12	3	1	-	16,0
13	Bangun Sari	11,4	7	1	-	8,0
14	Bangun Sari Baru	7	2	0,8	0,2	9,0
15	Buntu Bedimbar	28,5	1,5	1	-	1,0
16	Telaga Sari	19	2	0,3	-	21,0
17	Dagang Kelambir	11,5	2	0,5	-	2,0
18	Tanjung Morawa B	21,7	3,3	1	-	1,0
19	Tanjung Baru	17	2	0,8	-	19,0
20	Punden Rejo	13	2,6	0,4	-	13,0
21	Tanjung Mulia	12	2	1	-	15,0
22	Perdamaian	6,5	1,5	0	-	0,0
23	Wono Sari	15,3	2,4	1	-	1,0
24	Dalu 10 B A	7	9	2	1	19,0
25	Dalu 10 B B	11	2	0,8	-	13,0
26	Penara Kebun	12	4,4	0,6	-	12,0
	Tanjung Morawa2017	238,0	56,0	14,0	1,0	309,0
	2016	383,1	78,2	22,2	1,2	486,7

Sumber: Kantor Desa/Kelurahan Kecamatan Tanjung Morawa

Tabel 8.1.3 Jumlah Kendaraan Bermotor Menurut Jenis Kendaraan dan Desa/Kelurahan di Kecamatan Tanjung Morawa (Unit), 2017

	Desa/Kelurahan	Mobil Umum/ Mopen	Mobil Pribadi	Truk/ Gerobak	Becak Motor	Sepeda Motor
	(1)	(2)	(3)	(4)	(5)	(6)
1	Medan Sinembah	7	93	43	79	3 912
2	Bandar Labuhan	12	67	36	34	1 404
3	Bangun Rejo	9	40	22	12	654
4	Aek Pancur	-	23	11	-	303
5	Naga Timbul	-	29	8	-	316
6	Lengau Serpang	3	38	13	-	516
7	Sei Merah	10	46	14	24	1 250
8	Dagang Kerawan	20	68	37	45	1 344
9	Tanjung Morawa Pekan	780	560	57	168	3 752
10	Tanjung Morawa A	265	478	64	102	3 555
11	Limau Manis	47	310	61	80	1 515
12	Ujung Serdang	17	41	-	9	130
13	Bangun Sari	1 200	1 075	250	245	3 175
14	Bangun Sari Baru	4	60	4	23	1 800
15	Buntu Bedimbar	48	334	38	55	2 100
16	Telaga Sari	42	269	30	44	1 800
17	Dagang Kelambir	14	87	15	32	1 001
18	Tanjung Morawa B	-	275	28	78	385
19	Tanjung Baru	65	350	108	40	2 450
20	Punden Rejo	5	39	7	4	430
21	Tanjung Mulia	3	42	8	16	651
22	Perdamaian	3	85	3	10	970
23	Wono Sari	10	76	37	35	1 422
24	Dalu 10 B A	2	112	60	82	5 040
25	Dalu 10 B B	-	40	23	6	655
26	Penara Kebun	-	37	17	-	303
	Tanjung Morawa 2017	2 566	4 674	994	1 223	40 833
	2016	2 566	4 674	994	1 223	40 833

Sumber: Kantor Desa/Kelurahan Kecamatan Tanjung Morawa

Tabel 8.1.4 Jumlah Kendaraan Tidak Bermotor Menurut Jenis Kendaraan dan Desa/Kelurahan di Kecamatan Tanjung Morawa (Unit), 2017

	Desa/Kelurahan	Becak Dayung	Sepeda	Pedati
	(1)	(2)	(3)	(4)
1	Medan Sinembah	-	121	-
2	Bandar Labuhan	-	155	-
3	Bangun Rejo	-	201	-
4	Aek Pancur	-	78	-
5	Naga Timbul	-	65	-
6	Lengau Serpang	-	134	-
7	Sei Merah	-	160	-
8	Dagang Kerawan	-	235	-
9	Tanjung Morawa Pekan	28	407	-
10	Tanjung Morawa A	21	387	-
11	Limau Manis	16	202	-
12	Ujung Serdang	-	39	-
13	Bangun Sari	-	725	-
14	Bangun Sari Baru	2	63	-
15	Buntu Bedimbar	14	309	-
16	Telaga Sari	9	204	-
17	Dagang Kelambir	-	150	-
18	Tanjung Morawa B	6	50	-
19	Tanjung Baru	-	367	-
20	Punden Rejo	-	123	-
21	Tanjung Mulia	-	145	-
22	Perdamaian	-	108	-
23	Wono Sari	4	216	-
24	Dalu 10 B A	-	1 490	-
25	Dalu 10 B B	-	114	-
26	Penara Kebun	-	64	-
	Tanjung Morawa2017	100	6 312	-
	2016	100	6 312	-

Sumber: Kantor Desa/Kelurahan Kecamatan Tanjung Morawa

8.2. KOMUNIKASI

Tabel 8.2.1 Jumlah Sarana Komunikasi Menurut Desa/Kelurahan di Kecamatan Tanjung Morawa, 2017

	Desa/Kelurahan	Kantor Pos Pembantu	Menara Pemancar	Warnet
	(1)	(2)	(3)	(4)
1	Medan Sinembah	-	2	5
2	Bandar Labuhan	-	2	6
3	Bangun Rejo	-	3	4
4	Aek Pancur	-	1	-
5	Naga Timbul	-	1	-
6	Lengau Serpang	-	3	3
7	Sei Merah	-	2	3
8	Dagang Kerawan	-	2	7
9	Tanjung Morawa Pekan	1	3	16
10	Tanjung Morawa A	-	3	13
11	Limau Manis	-	4	6
12	Ujung Serdang	-	2	2
13	Bangun Sari	-	5	10
14	Bangun Sari Baru	-	3	8
15	Buntu Bedimbar	-	3	8
16	Telaga Sari	-	2	5
17	Dagang Kelambir	-	2	3
18	Tanjung Morawa B	-	2	15
19	Tanjung Baru	1	3	6
20	Punden Rejo	-	1	1
21	Tanjung Mulia	-	2	1
22	Perdamaian	-	4	3
23	Wono Sari	-	2	4
24	Dalu 10 B A	-	2	9
25	Dalu 10 B B	-	2	2
26	Penara Kebun	-	1	-
	Tanjung Morawa 2017	2	62	140
	2016	2	62	132

Sumber:

Tabel 8.2.2 Jumlah Produksi Pos Menurut Jenisnya di Kecamatan Tanjung Morawa, 2017

Jenis Produksi Pos	Satuan	Masuk	Keluar
(1)	(2)	(3)	(4)
1. Surat Biasa	Lembar	2 658	3 280
2. Kilat Biasa	Lembar	580	448
3. Kilat Khusus	Lembar	15 341	14 504
4. Paket Pos	Koli	687	712
5. Wesel Pos	Rupiah	5 778 325 000	2 818 435 000

Sumber: Kantor Pos Pembantu Kecamatan Tanjung Morawa

8.3. HOTEL DAN PARIWISATA

Tabel 8.3.1 Jumlah Jasa Penginapan Tiap Desa/Kelurahan di Kecamatan Tanjung Morawa, 2017

	Desa/Kelurahan	Hotel	Losmen	Wisma/ Mess	Asrama/ Pondokan
	(1)	(2)	(3)	(4)	(5)
1	Medan Sinembah	-	-	-	-
2	Bandar Labuhan	-	-	-	-
3	Bangun Rejo	-	-	-	-
4	Aek Pancur	-	-	-	-
5	Naga Timbul	-	-	-	-
6	Lengau Serpang	-	-	-	-
7	Sei Merah	-	-	-	-
8	Dagang Kerawan	-	-	-	-
9	Tanjung Morawa Pekan	-	-	-	-
10	Tanjung Morawa A	1	-	-	-
11	Limau Manis	-	-	-	-
12	Ujung Serdang	-	-	-	-
13	Bangun Sari	1	-	-	-
14	Bangun Sari Baru	-	-	-	-
15	Buntu Bedimbar	-	-	-	-
16	Telaga Sari	-	-	-	-
17	Dagang Kelambir	-	-	-	-
18	Tanjung Morawa B	-	-	-	-
19	Tanjung Baru	-	-	-	-
20	Punden Rejo	-	-	-	-
21	Tanjung Mulia	-	-	-	-
22	Perdamaian	-	-	-	-
23	Wono Sari	1	-	-	-
24	Dalu 10 B A	-	-	-	-
25	Dalu 10 B	-	-	-	-
26	Penara Kebun	-	-	-	-
	Tanjung Morawa2017	3	-	-	-
	2016	2	-	-	-

Sumber: Kantor Desa/Kelurahan Kecamatan Tanjung Morawa

Tabel 8.3.2 Jumlah Tempat Penyediaan Makan dan Minum Menurut Desa/Kelurahan di Kecamatan Tanjung Morawa, 2017

	Desa/Kelurahan	Restoran/ Rumah Makan	Warung/ Kedai Makan	Kafe	Warung Kopi
	(1)	(2)	(3)	(4)	(5)
1	Medan Sinembah	4	14	-	20
2	Bandar Labuhan	6	9	-	14
3	Bangun Rejo	-	8	-	9
4	Aek Pancur	-	5	-	1
5	Naga Timbul	1	8	-	11
6	Lengau Serpang	-	10	-	7
7	Sei Merah	-	12	-	1
8	Dagang Kerawan	8	23	-	17
9	Tanjung Morawa Pekan	15	76	5	11
10	Tanjung Morawa A	10	52	3	14
11	Limau Manis	9	49	2	23
12	Ujung Serdang	-	26	-	17
13	Bangun Sari	12	61	2	25
14	Bangun Sari Baru	5	18	-	14
15	Buntu Bedimbar	10	55	2	28
16	Telaga Sari	12	43	1	17
17	Dagang Kelambir	4	38	-	7
18	Tanjung Morawa B	16	54	4	34
19	Tanjung Baru	8	39	1	23
20	Punden Rejo	-	25	-	7
21	Tanjung Mulia	-	20	-	5
22	Perdamaian	5	12	-	11
23	Wono Sari	6	43	-	23
24	Dalu 10 B A	2	33	-	20
25	Dalu 10 B B	-	18	-	17
26	Penara Kebun	-	7	-	3
	Tanjung Morawa 2017	133	758	20	379
	2016	107	801	20	399

Sumber: Kantor Desa/Kelurahan Kecamatan Tanjung Morawa

Tabel 8.3.3 Jumlah dan Nama Obyek Wisata Menurut Desa/Kelurahan di Kecamatan Tanjung Morawa, 2017

	Desa/Kelurahan	Obyek Wisata	
		Jumlah	Nama
	(1)	(2)	(3)
1	Medan Sinembah	-	
2	Bandar Labuhan	-	
3	Bangun Rejo	-	
4	Aek Pancur	-	
5	Naga Timbul	-	
6	Lengau Serpang	-	
7	Sei Merah	-	
8	Dagang Kerawan	-	
9	Tanjung Morawa Pekan	-	
10	Tanjung Morawa A	-	
11	Limau Manis	-	
12	Ujung Serdang	-	
13	Bangun Sari	1	Wisata Bunga
14	Bangun Sari Baru	-	
15	Buntu Bedimbar	-	
16	Telaga Sari	-	
17	Dagang Kelambir	-	
18	Tanjung Morawa B	-	
19	Tanjung Baru	-	
20	Punden Rejo	-	
21	Tanjung Mulia	-	
22	Perdamaian	-	
23	Wono Sari	-	
24	Dalu 10 B A	-	
25	Dalu 10 B	-	
26	Penara Kebun	-	
	Tanjung Morawa 2017	1	
	2016	1	

Sumber: Kantor Desa/Kelurahan Kecamatan Tanjung Morawa

BAB IX

KEUANGAN DAN HARGA



9.1. KEUANGAN

Tabel 9.1.1 Target dan Realisasi Penerimaan PBB Tiap Desa/ Kelurahan di Kecamatan Tanjung Morawa (Rp), 2017

	Desa/Kelurahan	Target	Realisasi	Persen tase
	(1)	(2)	(3)	(4)
1	Medan Sinembah
2	Bandar Labuhan
3	Bangun Rejo
4	Aek Pancur
5	Naga Timbul
6	Lengau Serpang
7	Sei Merah
8	Dagang Kerawan
9	Tanjung Morawa Pekan
10	Tanjung Morawa A
11	Limau Manis
12	Ujung Serdang
13	Bangun Sari
14	Bangun Sari Baru
15	Buntu Bedimbar
16	Telaga Sari
17	Dagang Kelambir
18	Tanjung Morawa B
19	Tanjung Baru
20	Punden Rejo
21	Tanjung Mulia
22	Perdamaian
23	Wono Sari
24	Dalu 10 B A
25	Dalu 10 B B
26	Penara Kebun
	Tanjung Morawa2017
	2016	17 255	19 162 645 367	66,98

Sumber: Kantor Desa/Kelurahan Kecamatan Tanjung Morawa
 ...) Data tidak tersedia

**Tabel 9.1.2 Jumlah Aktivitas Jasa Keuangan Menurut Desa/
Kelurahan di Kecamatan Tanjung Morawa, 2017**

	Desa/Kelurahan	Bank	Pegadaian	Koperasi
	(1)	(2)	(3)	(4)
1	Medan Sinembah	-	-	-
2	Bandar Labuhan	-	-	-
3	Bangun Rejo	-	1	-
4	Aek Pancur	-	-	-
5	Naga Timbul	-	-	-
6	Lengau Serpang	-	-	-
7	Sei Merah	-	-	-
8	Dagang Kerawan	-	-	-
9	Tanjung Morawa Pekan	7	-	1
10	Tanjung Morawa A	-	-	1
11	Limau Manis	2	1	-
12	Ujung Serdang	-	-	-
13	Bangun Sari	1	-	1
14	Bangun Sari Baru	-	-	1
15	Buntu Bedimbar	1	-	-
16	Telaga Sari	-	-	-
17	Dagang Kelambir	-	-	-
18	Tanjung Morawa B	2	-	-
19	Tanjung Baru	-	-	-
20	Punden Rejo	-	-	-
21	Tanjung Mulia	-	-	-
22	Perdamaian	-	-	1
23	Wono Sari	1	-	1
24	Dalu 10 B A	-	-	-
25	Dalu 10 B	-	-	1
26	Penara Kebun	-	-	-
	Tanjung Morawa 2017	14	2	7
	2016	14	2	7

Sumber: Kantor Desa/Kelurahan Kecamatan Tanjung Morawa

9.2. Harga

Tabel 9.2.1 Harga Eceran 9 Bahan Pokok dan Bahan Strategis Lainnya (Harga Konsumen) di Kecamatan Tanjung Morawa, 2017

No.	Jenis Barang	Kualitas/Merek	Satuan	Bulan (Rp)			
				Jan	Peb	Mart	Apr
(1)	(2)	(3)	(4)	(5)	(6)	(7)	(8)
1.	Beras Sawah	KKB/Ramos	Kg	12.000	12.000	12.000	12.000
		IR 64	Kg	11.000	11.000	11.000	10.500
2.	Tepung Terigu	Segitiga Biru	Kg	8.000	8.000	7.500	7.500
3.	Ikan Asin	Teri Kasar No.1	Kg	70.000	70.000	70.000	70.000
		Teri Kasar No.2	Kg	60.000	60.000	60.000	60.000
		Kep. Batu Sdg	Kg	30.000	30.000	30.000	30.000
4.	Gula Pasir	SHSI	Kg	12.000	12.000	12.000	12.000
5.	Garam	Hancur	Kg	4.000	4.000	4.000	4.000
6.	M. Goreng	Kuning Curah	Kg	11.000	11.000	11.000	11.000
		Bimoli	Kg	14.000	14.000	14.000	14.000
7.	Telur Ayam Ras	Besar	Butir	1.000	1.500	1.500	1.500
8.	M. Lampu	Kuning Curah	Liter	9.500	9.500	9.000	9.000
9.	Gas	Elpiji 3 Kg	Tabung	18.000	18.000	18.000	18.000
10.	Sabun Cuci	Telepon	Batang	2.000	2.000	2.000	2.000
		Deterjen Rinso	Kg	21.000	21.000	21.000	21.000
		Ekonomi Cream	Bks	2.500	2.500	2.500	2.500
11.	Tekstil	Katun	Meter				
		Cap Cent	Elai				
12.	Semen	Padang 40 Kg	Zak	48.000	48.000	48.000	48.000
		Andalas 40 Kg	Zak	49.000	49.000	49.000	49.000
13.	Emas Perhiasan	22 Karat (70%)	Gram	440.000	440.000	440.000	440.000
		24 Karat (97%)	Gram	580.000	580.000	580.000	580.000
14.	Besi Beton	Uk 8 mm Pjg 10 m	Batang	28.000	35000	35000	35000
15.	Pasir	Beton	M3	100.000	150.000	150.000	150.000
16.	Batu Bata Biasa	Besar	Buah	400	450	450	450
		Kecil	Buah	350	400	400	400
17.	Seng 8 Kaki	Angsa Mahkota	Lembar	37.000	54.000	54.000	54.000
18.	Triplek Biasa	0,30 CmX122cmx244cm	Lembar	42.000	55.000	55.000	55.000
19.	Cat Tembok	Paragon	5 Kg	105.000	100.000	100.000	105.000
20.	Pupuk Urea	Subsidi	Kg	2.000	2.000	2.000	2.000
		Non Subsidi	Kg	4.000	3.900	3.900	3.900
21.	Pupuk	SP	Kg	3.600	3.600	3.600	3.600
		ZA	Kg	3.600	3.450	3.450	3.450

Lanjutan Tabel 9.2.1


No.	Jenis Barang	Kualitas/Merek	Satuan	Bulan (Rp)			
				Mei	Juni	Juli	Agustus
(1)	(2)	(3)	(4)	(9)	(10)	(11)	(12)
1.	Beras Sawah	KKB/Ramos	Kg	12.000	12.000	12.000	12.000
		IR 64	Kg	10.000	10.500	10.500	10.500
2.	Tepung Terigu	Segitiga Biru	Kg	7.000	7.000	7.000	7.000
3.	Ikan Asin	Teri Kasar No.1	Kg	70.000	70.000	70.000	70.000
		Teri Kasar No.2	Kg	60.000	60.000	60.000	60.000
		Kep. Batu Sdg	Kg	30.000	30.000	30.000	30.000
4.	Gula Pasir	SHSI	Kg	12.000	12.000	12.000	16.000
5.	Garam	Hancur	Kg	4.000	4.000	4.000	4.000
6.	M. Goreng	Kuning Curah	Kg	11.000	11.000	11.000	11.000
		Bimoli	Kg	14.000	14.000	14.000	14.000
7.	Telur Ayam Ras	Besar	Butir	1.500	1.500	1.500	1.500
8.	M. Lampu	Kuning Curah	Liter	9.000	9.000	9.000	9.000
9.	Gas	Elpiji 3 Kg	Tabung	18.000	18.000	18.000	18.000
10.	Sabun Cuci	Telepon	Batang	2.000	2.000	2.000	2.000
		Deterjen Rinso	Kg	21.000	21.000	21.000	21.000
		Ekonomi Cream	Bks	2.500	2.500	2.500	2.500
11.	Tekstil	Katun	Meter				
		Cap Cent	Elai				
12.	Semen	Padang 40 Kg	Zak	48.000	48.000	48.000	48.000
		Andalas 40 Kg	Zak	49.000	49.000	49.000	49.000
13.	Emas Perhiasan	22 Karat (70%)	Gram	440.000	440.000	440.000	440.000
		24 Karat (97%)	Gram	580.000	580.000	580.000	580.000
14.	Besi Beton	Uk 8 mm Pjg 10 m	Batang	32.000	35.000	35.000	36.000
15.	Pasir	Beton	M3	150.000	150.000	150.000	150.000
16.	Batu Bata Biasa	Besar	Buah	450	450	450	450
		Kecil	Buah	400	400	400	400
17.	Seng 8 Kaki	Angsa Mahkota	Lembar	54.000	54.000	54.000	54.000
18.	Triplek Biasa	0,30 CmX122cmx244cm	Lembar	55.000	55.000	55.000	55.000
19.	Cat Tembok	Paragon	5 Kg	105.000	105.000	105.000	105.000
20.	Pupuk Urea	Subsidi	Kg	2.000	2.000	2.000	2.000
		Non Subsidi	Kg	3.900	3.900	3.900	3.900
21.	Pupuk	SP	Kg	3.600	3.600	3.600	3.600
		ZA	Kg	3.450	3.450	3.450	3.450

Lanjutan Tabel 9.2.1

No.	Jenis Barang	Kualitas/Merek	Satuan	Bulan (Rp)				Rata-rata
				Sept	Okta	Nov	Des	
(1)	(2)	(3)	(4)	(13)	(14)	(15)	(16)	(17)
1.	Beras Sawah	KKB/Ramos	Kg	13.000	12.000	12.000	12.000	
		IR 64	Kg	11.000	11.000	10.500	10.500	
2.	Tepung Terigu	Segitiga Biru	Kg	7.000	7.000	7.000	7.000	
3.	Ikan Asin	Teri Kasar No.1	Kg	75.000	75.000	75.000	75.000	
		Teri Kasar No.2	Kg	60.000	60.000	60.000	60.000	
		Kep. Batu Sdg	Kg	32.000	30.000	30.000	30.000	
4.	Gula Pasir	SHSI	Kg	13.500	14.000	12.000	12.000	
5.	Garam	Hancur	Kg	4.000	4.000	4.000	4.000	
6.	M. Goreng	Kuning Curah	Kg	11.000	11.000	11.000	11.000	
		Bimoli	Kg	14.000	14.000	13.500	13.500	
7.	Telur Ayam Ras	Besar	Butir	1.200	1.200	1.200	1.200	
8.	M. Lampu	Kuning Curah	Liter	9.000	9.000	10.000	10.000	
9.	Gas	Elpiji 3 Kg	Tabung	18.000	18.000	18.000	18.000	
10.	Sabun Cuci	Telepon	Batang	2.000	2.000	2.000	2.000	
		Deterjen Rinso	Kg	16.500	16.500	16.500	16.500	
		Ekonomi Cream	Bks	2.500	2.500	2.500	2.500	
11.	Tekstil	Katun	Meter					
		Cap Cent	Elai					
12.	Semen	Padang 40 Kg	Zak	48.000	48.000	48.000	48.000	
		Andalas 40 Kg	Zak	49.000	49.000	49.000	49.000	
13.	Emas Perhiasan	22 Karat (70%)	Gram					
		24 Karat (97%)	Gram					
14.	Besi Beton	Uk 8 mm Pjg 10 m	Batang	36.000	36.000	36.000	36.000	
15.	Pasir	Beton	M3	100.000	100.000	100.000	100.000	
16.	Batu Bata Biasa	Besar	Buah	450	450	450	450	
		Kecil	Buah	350	350	350	350	
17.	Seng 8 Kaki	Angsa Mahkota	Lembar	48.000	48.000	48.000	48.000	
18.	Triplek Biasa	0,30 CmX122cmx244cm	Lembar	54.000	54.000	54.000	54.000	
19.	Cat Tembok	Paragon	5 Kg	103.000	105.000	105.000	105.000	
20.	Pupuk Urea	Subsidi	Kg	2.000	2.000	2.000	2.000	
		Non Subsidi	Kg	3.900	3.900	3.900	3.900	
21.	Pupuk	SP	Kg	3.600	3.600	3.600	3.600	
		ZA	Kg	3.450	3.450	3.450	3.450	

Sumber: Koordinator Statistik Kecamatan Tanjung Morawa

LAMPIRAN



Lampiran 1 Nama dan Masa Jabatan Camat yang Bertugas di Kecamatan Tanjung Morawa

N a m a		Masa Jabatan
(1)		(2)
1	Dahlan Tanjung	1945
2	Sakiman	1946 – 1948
3	Dama Guru Singa	1949 – 1956
4	Usman Dalam	1957 – 1963
5	Babo Sitepu	1963 – 1965
6	Burhanuddin Nst	1965 – 1966
7	Djalaluddin Tarigan	1967 – 1970
8	Tigor Hutasoit, SH	1971 – 1974
9	Ricard Siahaan, BA	1975 – 1980
10	Drs. Aman Ginting	1980 – 1983
11	Drs. Amri Tambunan	1983 – 1988
12	Drs. H.A Syoiyan	1988 – 1990
13	Erwin N. , BA	1990 – 1993
14	Drs. Paraduan Srg	1993 – 1994
15	Drs. Arlan Nst	1994 – 2000
16	Drs. M.A Yusuf Siregar	2000 – 2004
17	Drs. H. M. Iqbal Nasution	2004 – 2005
18	Hadisyam Hamzah, SH	2005 – 2007
19	Drs. H. Hasbi	2007 – 2011
20	Drs. Zainal A. Hutagalung	2011 – 2014
21	Tedi Bahtari,MAP	2014 – 2014
22	Faisal Arip	2015 – 2015
23	Timur Tumanggor	2015 - 2018
24	Edy Yusuf	2018 - Sekarang

Lampiran 2 Nama Kepala Desa/Kelurahan yang Bertugas di Kecamatan Tanjung Morawa

	Desa/Kelurahan	Kepala Desa
	(1)	(2)
1	Medan Sinembah	Azra'i Sulaiman
2	Bandar Labuhan	Hazeman
3	Bangun Rejo	Misno
4	Aek Pancur	Suyitno
5	Naga Timbul	Elisdawati
6	Lengau Serpang	Suheryanto
7	Sei Merah	Hendrik Kurniawan
8	Dagang Kerawan	Jamilah
9	Tanjung Morawa Pekan	H. Ibnu Hajar, S.Sos
10	Tanjung Morawa A	H. Senen
11	Limau Manis	Muhammad Amru
12	Ujung Serdang	Jenda Inganta Barus
13	Bangun Sari	Juniardi
14	Bangun Sari Baru	Sumber Edi Susiswo
15	Buntu Bedimbar	Musmulyadi
16	Telaga Sari	Indra Sembada, ST
17	Dagang Kelambir	H. Alfian, SH
18	Tanjung Morawa B	Jefri Hamdani
19	Tanjung Baru	Khairi Azman ginting
20	Punden Rejo	Misno
21	Tanjung Mulia	Amar Rasyidi Daulay
22	Perdamaian	Toni Hasudungan Sitorus
23	Wono Sari	Suparman
24	Dalu 10 B A	Sugianto
25	Dalu 10 B B	Wantoro
26	Penara Kebun	Asmawati

Lampiran 3 Nama Koordinator Statistik Kecamatan (KSK) pada Badan Pusat Statistik Kabupaten Deli Serdang

	N a m a	NIP	Kecamatan
	(1)	(2)	(3)
1	-	-	Gunung Meriah
2	-	-	S.T.M. Hulu
3	Kamaruddin Sembiring A.Md	198507202010031002	Sibolangit
4	Agus Setiaji	197708271999031002	Kutalimbaru
5	David Edward Pasaribu SE, M.Si	198210042010031001	Pancur Batu
6	-	-	Namo Rambe
7	Suriana SE	196912311991012001	Biru-Biru
8	Iana Konpentina SE	197707282002122003	S.T.M. Hilir
9	Hoglar Jefritson Samosir	198412062005021001	Bangun Purba
10	Frinanto Tampubolon SST	197705261999011001	Galang
11	Hamdan A.Md	198511032010031001	Tanjung Morawa
12	Febriangga Sembiring A.Md	198802192010031001	Patumbak
13	Abdul Muin Lubis	198405152007011001	Deli Tua
14	Jamiken Hendra Efendi Purba A.Md.	198104162002121002	Sunggal
15	Muhammad Hadi Fauzan A.Md	198302252006041003	Hamparan Perak
16	Amrizal	197509272005021001	Labuhan Deli
17	Suhindra	197108212007011002	Percut Sei Tuan
18	Elisyahrini Harahap S.Si	198206132011012013	Batang Kuis
19	Miswadi	197112162006041013	Pantai Labu
20	Rusly	196812101991011002	Beringin
21	-	-	Lubuk Pakam
22	Simson Sianipar S.Sos	196204221986011001	Pagar Merbau

DATA

MENCERDASKAN BANGSA



**BADAN PUSAT STATISTIK
KABUPATEN DELI SERDANG**

Jl. Karya Utama Komplek Pemkab Deli Serdang
Lubuk Pakam 20514 | Telp./Fax 061-7951326
Email: bps1212@bps.go.id
Website: <https://deliserdangkab.bps.go.id>

ISBN 978-602-0714-10-3

