

Rekamatan Ruta Malaka Dalam Angka

Volume 17

20

24



Recomatan Ruta Malaka Dalam Angka

Volume 17

20

24



**BADAN PUSAT STATISTIK
KABUPATEN ACEH BESAR**
BPS-Statistics Aceh Besar Regency



Perumahan Samahani

KECAMATAN KUTA MALAKA DALAM ANGKA
KUTA MALAKA District in Figures

2024

Volume 17, 2024

Katalog /*Catalogue*: 1102001.1108101

ISSN: 2407-523X

Nomor Publikasi/*Publication Number*: 11080.24021

Ukuran Buku/*Book Size*: 14,8 cm x 21 cm

Jumlah Halaman/*Number of Pages* : xxvi+86 hal/*pages*

Penyusun Naskah/*Manuscript Drafter*:

BPS Kabupaten Aceh Besar

BPS-Statistics Aceh Besar Regency

Penyunting/*Editor*:

BPS Kabupaten Aceh Besar

BPS-Statistics Aceh Besar Regency

Pembuat Kover/*Cover Designer*:

BPS Kabupaten Aceh Besar

BPS-Statistics Aceh Besar Regency

Penerbit/*Publisher*

©BPS Kabupaten Aceh Besar/*BPS-Statistics Aceh Besar Regency*

Sumber Ilustrasi/*Illustration Source* Dinas Pariwisata Aceh

Dilarang mereproduksi dan/atau menggandakan sebagian atau seluruh isi buku ini untuk tujuan komersial tanpa izin tertulis dari Badan Pusat Statistik Kabupaten Aceh Besar.
It is prohibited to reproduce and/or duplicate part or all of this book for commercial purpose without permission from BPS-Statistics Aceh Besar Regency.

TIM PENYUSUN/**COMPILERS**
KECAMATAN KUTA MALAKA DALAM ANGKA
KUTA MALAKA District in Figures
2024
Volume 17, 2024

Pengarah/**Director**
Rusmadi

Penanggung Jawab/**Persons in Charge**
Rusmadi

Penyunting/**Editors**
Syarifah Effa Safrida

Pengolah Data dan Penulis Naskah/**Data Processor and Writers**
Sri Yulianti

Penata Letak/**Layout Designers**
Sri Yulianti

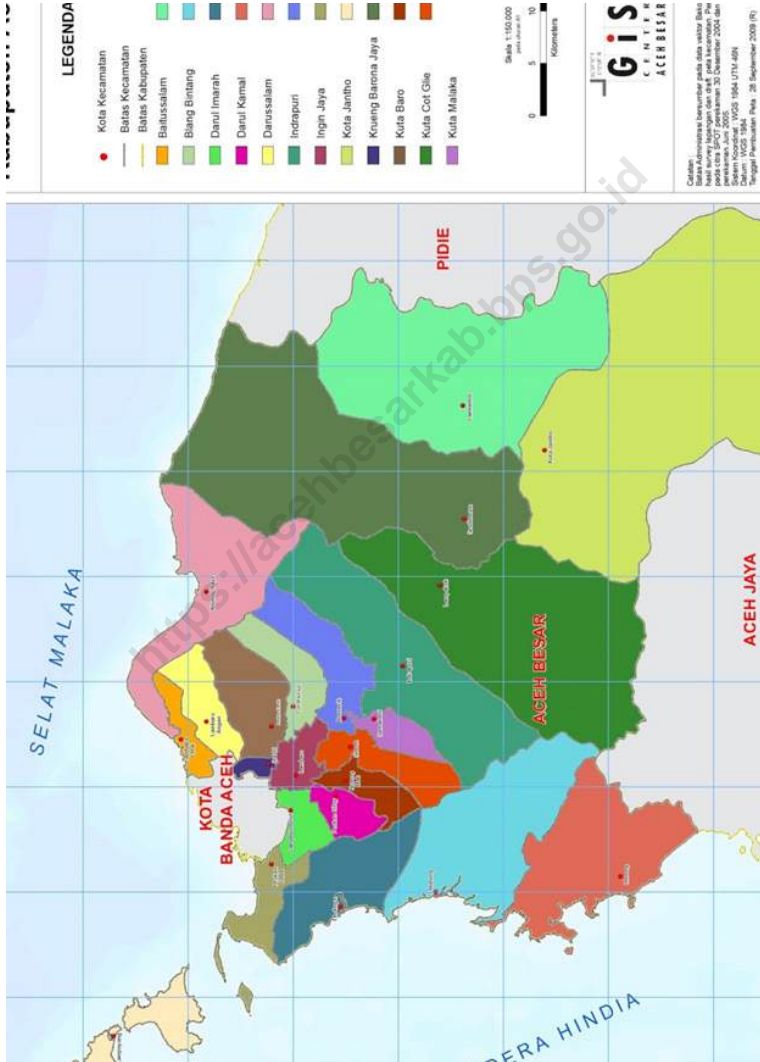
Penerjemah/**Translators**
Sri Yulianti

KONTRIBUTOR DATA/**DATA CONTRIBUTORS**

1. Bappeda Aceh Besar/ *Regional Planning Board of Aceh Besar Regency*
2. Badan Pusat Statistik/*BPS-Statistics Indonesia*
3. Badan Kepegawaian dan Pembangunan Sumber Daya Manusia Kabupaten Aceh Besar/ *Personal and Human Resources Development Agency of Aceh Besar Regency*
4. Dinas Kependudukan dan Catatan Sipil Kabupaten Aceh Besar/*Population and Civil Registration Office of Aceh Besar Regency*
5. Kantor Camat Kecamatan Kuta Malaka / *Kuta Malaka District Office*
6. Kementerian Pendidikan dan Kebudayaan Riset dan Teknologi/*Ministry of Education, Culture, Riset, and Technology*
7. Kementerian Agama/*Ministry of Religious Affair*
8. Dinas Kesehatan Kabupaten Aceh Besar/ *Health Office of Aceh Besar Regency*

PETA WILAYAH KECAMATAN KUTA MALAKA

MAP OF KUTA MALAKA DISTRICT



KEPALA BPS KABUPATEN ACEH BESAR
HEAD OF BPS-STATISTICS ACEH BESAR REGENCY



RUSMADI

KATA PENGANTAR

Assalamu'alaikum warahmatullahi wabarakatuh.

Kecamatan Kuta Malaka Dalam Angka merupakan seri publikasi tahunan BPS yang menyajikan beragam jenis data yang bersumber dari Kantor camat, BPS dan instansi lainnya. Publikasi ini memuat gambaran umum tentang keadaan geografi dan iklim, pemerintahan, serta perkembangan kondisi sosial-demografi dan perekonomian di Kecamatan Kuta Malaka . Beberapa tabel tertentu menyajikan data pada tingkat desa tergantung pada ketersediaan data.

Untuk memenuhi kebutuhan data terkini, publikasi Kecamatan Kuta Malaka dalam Angka 2024 menyajikan data tahun 2023 yang terbit pada Bulan September 2024, meliputi kependudukan, pertanian, pendidikan, kesehatan, dan lain-lain. Seiring dengan meningkatnya kebutuhan konsumen data, publikasi Kecamatan Kuta Malaka dalam Angka akan terus mengalami penyempurnaan baik struktur maupun muatannya.

Publikasi ini dapat terwujud berkat kerja sama dan bantuan dari berbagai pihak. Kepada semua pihak yang telah memberikan kontribusi, kami sampaikan penghargaan dan terima kasih. Mudah-mudahan statistik yang disajikan memberi manfaat bagi banyak pihak untuk berbagai keperluan. Kami mengharapkan tanggapan dan saran dari para pengguna publikasi ini untuk perbaikan edisi yang akan datang.

Wassalamu'alaikum Warahmatullahi Wabarakatuh.

Kota Jantho, 20 September 2024
Kepala BPS Kabupaten Aceh Besar



RUSMADI

PREFACE

Assalamu'alaikum Warahmatullahi Wabarakatuh.

Kuta Malaka District in Figures is a series of annual BPS publications that presents various types of data sourced from the subdistrict office, BPS and other agencies. This publication contains an overview of the geographical and climatic conditions, governance, as well as the development of socio-demographic and economic conditions in Kuta Malaka District. Certain tables present data at village level depending on data availability.

To meet the latest data needs, the publication of Kuta Malaka District in Figures 2024 presents data for 2023 which will be published in September 2024, which includes population, agriculture, education, health, and others. Along with the increasing need for data consumers, the publication of Kuta Malaka District in Figures will continue to experience improvements in both structure and content.

This publication was made possible thanks to the cooperation and assistance of various parties. To all those who have contributed, we express our appreciation and gratitude. Hopefully the statistics presented will be useful for many parties for various purposes. We look forward to feedback and suggestions from users of this publication for the improvement of future editions.

Wassalamu'alaikum Warahmatullahi Wabarakatuh.

Kota Jantho, 20 September 2024
Head of BPS-Statistics Aceh Besar Regency



RUSMADI

DAFTAR ISI/CONTENTS
 KECAMATAN KUTA MALAKA DALAM ANGKA
KUTA MALAKA District in Figures
 2024
 Volume 17, 2024

	Halaman <i>Page</i>
Kata Pengantar/ <i>Preface</i>	xii
Daftar Isi/ <i>Contents</i>	xiii
Daftar Tabel/ <i>List of Tables</i>	xv
Daftar Gambar/ <i>List of Figures</i>	xxi
Penjelasan Umum/ <i>Explanatory Notes</i>	xxiii
Daftar Singkatan/ <i>List of Abbreviation</i>	xxv
1. Geografi / <i>Geography</i>	3
2. Pemerintahan/ <i>Government</i>	11
3. Penduduk/ <i>Population</i>	19
4. Sosial dan Kesejahteraan Rakyat/ <i>Social and Welfare</i>	29
5. Pertanian/ <i>Agriculture</i>	56
6. Pariwisata, Transportasi, dan Komunikasi/ <i>Tourism, Transportation, and Communication</i>	70
7. Perbankan, Koperasi, dan Perdagangan/ <i>Banking, Cooperative, and Trade</i>	80
Daftar Pustaka/ <i>Bibliography</i>	85

DAFTAR TABEL/LIST OF TABLES

Tabel Table		Halaman Page
1.	GEOGRAFI/1	
1.1	KEADAAN GEOGRAFI GEOGRAPHY CONDITION	
1.1.1	Luas Daerah Menurut Desa/Kelurahan di Kecamatan Kuta Malaka, 2023 <i>Total Area by Villages/Kelurahan in Kuta Malaka Subdistrict, 2023.....</i>	6
1.1.2	Jarak ke Ibukota Kecamatan dan Ibukota Kabupaten/Kota Menurut Desa/Kelurahan di Kecamatan Kuta Malaka (km), 2023 <i>Distance to the Subdistrict Capital and Regency/Municipal Capital by Villages/Kelurahan in Kuta Malaka Subdistrict (km), 2023.....</i>	7
2.	PEMERINTAHAN/GOVERNMENT	
2.1	WILAYAH ADMINISTRATIF ADMINISTRATIVE AREA	
2.1.1	Jumlah Dusun Menurut Desa/Kelurahan di Kecamatan Kuta Malaka, 2023 <i>Number of Dusun by Villages¹/Kelurahan in Kuta Malaka Subdistrict, 2023</i>	14
2.2	SUMBER DAYA MANUSIA HUMAN RESOURCES	
2.1.2	Jumlah Pegawai Negeri Sipil Menurut Pemerintah Daerah dan Jenis Kelamin di Kecamatan Kuta Malaka, 2023 <i>Number of Civil Servants by Local Government and Sex in Kuta Malaka District, 2023</i>	15
2.2.1	Jumlah Pegawai Negeri Sipil Pemerintah Daerah Kecamatan Kuta Malaka Menurut Tingkat Pendidikan dan Jenis Kelamin, 2023 <i>Number of Civil Servants of Kuta Malaka District Government by Educational Level and Sex, 2023</i>	16

3. PENDUDUK/POPULATION

3.1	Penduduk, Distribusi Persentase Penduduk, Kepadatan Penduduk, Rasio Jenis Kelamin Penduduk Menurut Desa/Kelurahan di Kecamatan Kuta Malaka, 2023 <i>Population, Percentage Distribution of Population, Population Density, and Population Sex Ratio by Villages/Kelurahan in Kuta Malaka District, 2023.....</i>	24
3.2	Jumlah Penduduk Menurut Kelompok Umur dan Jenis Kelamin di Kecamatan Kuta Malaka, 2023 <i>Population by Age Groups and Sex in Kuta Malaka District, 2023.....</i>	26

4. SOSIAL DAN KESEJAHTERAAN RAKYAT/SOCIAL AND WELFARE

**4.1 PENDIDIKAN
EDUCATION**

4.1.1	Banyaknya Desa ¹ /Kelurahan yang Memiliki Fasilitas Sekolah Menurut Tingkat Pendidikan di Kecamatan Kuta Malaka, 2021–2023 <i>Number of Villages¹/Kelurahan Having Educational Facilities by Educational Level in Kuta Malaka District, 2021–2023.....</i>	33
4.1.2	Jumlah Sekolah Menurut Tingkat Pendidikan di Kecamatan Kuta Malaka, 2022/2023 dan 2023/2024 <i>Number of Schools by Educational Level in Kuta Malaka District, 2022/2023 and 2023/2024.....</i>	34
4.1.3	Jumlah Guru Menurut Tingkat Pendidikan di Kecamatan Kuta Malaka, 2022/2023 dan 2023/2024 <i>Number of Teachers by Educational Level in Kuta Malaka District, 2022/2023 and 2023/2024.....</i>	35
4.1.4	Jumlah Murid Menurut Tingkat Pendidikan di Kecamatan Kuta Malaka, 2022/2023 dan 2023/2024 <i>Number of Pupils by Educational Level in Kuta Malaka District, 2022/2023 and 2023/2024.....</i>	36

**4.2 KESEHATAN
HEALTH**

4.2.1	Banyaknya Desa ¹ /Kelurahan yang Memiliki Sarana Kesehatan Menurut Jenis Sarana Kesehatan di Kecamatan Kuta Malaka, 2021–2023 <i>Number of Villages¹/Kelurahan Health Facilities by Type of Health Facilities in Kuta Malaka District, 2021–2023.....</i>	37
-------	--	----

4.2.2	Banyaknya Warga Penderita Kekurangan Gizi Menurut Desa/Kelurahan di Kecamatan Kuta Malaka, 2023 <i>Number of People with Malnutrition by Villages/Kelurahan in Kuta Malaka District, 2023.....</i>	38
-------	---	----

**4.3 PERUMAHAN DAN LINGKUNGAN
HOUSING AND ENVIRONMENT**

4.3.1	Banyaknya Desa ¹ /Kelurahan Menurut Sumber Air Minum Sebagian Besar Keluarga di Kecamatan Kuta Malaka, 2021–2023 <i>Number of Villages¹/Kelurahan by Drinking Water Source of Majority Family in Kuta Malaka District, 2021–2023</i>	39
-------	---	----

4.3.2	Banyaknya Keluarga Menurut Desa/Kelurahan dan Jenis Pengguna Listrik di Kecamatan Kuta Malaka, 2021 <i>Number of Family by Villages/Kelurahan and Type of Electricity Consumer in Kuta Malaka District, 2021</i>	40
-------	---	----

4.3.3	Banyaknya Desa ¹ /Kelurahan Menurut Sumber Penerangan Jalan Utama Desa/Kelurahan di Kecamatan Kuta Malaka, 2021–2023 <i>Number of Villages¹/Kelurahan by Source of Villages/Kelurahan's Main Street Illumination in Kuta Malaka District, 2021–2023</i>	41
-------	--	----

4.3.4	Banyaknya Desa ¹ /Kelurahan Menurut Penggunaan Fasilitas Tempat Buang Air Besar Sebagian Besar Keluarga di Kecamatan Kuta Malaka, 2021–2023 <i>Number of Villages¹/Kelurahan by Toilet Facility Used by Majority Family in Kuta Malaka District, 2021–2023</i>	42
-------	---	----

4.3.5	Banyaknya Desa/Kelurahan Menurut Jenis Bahan Bakar untuk Memasak yang Digunakan Sebagian Besar Keluarga di Kecamatan Kuta Malaka, 2023 <i>Number of Villages/Kelurahan by Type of Cooking Fuel Used by Majority Family in Kuta Malaka District, 2023</i>	43
-------	---	----

4.4 AGAMA DAN SOSIAL LAINNYA

RELIGION AND OTHER SOCIAL AFFAIRS

4.4.1	Jumlah Tempat Peribadatan Menurut Desa/Kelurahan di Kecamatan Kuta Malaka, 2023 <i>Number of Worship Places by Villages/Kelurahan in Kuta Malaka District, 2023</i>	44
4.4.2	Banyaknya Kejadian Bencana Alam Menurut Desa/Kelurahan dan Jenis Bencana Alam di Kecamatan Kuta Malaka, 2023 <i>Number of Natural Disaster Events by Villages/Kelurahan and Type of Natural Disaster in Kuta Malaka District, 2023</i>	45
4.4.3	Banyaknya Korban Jiwa Akibat Bencana Alam Menurut Desa/Kelurahan dan Jenis Bencana Alam di Kecamatan Kuta Malaka, 2023 <i>Number of Fatalities Due to Natural Disasters by Villages/Kelurahan and Type of Natural Disaster in Kuta Malaka District, 2023</i>	48
4.4.4	Keberadaan Fasilitas/Upaya Antisipasi/Mitigasi Bencana Alam Menurut Desa/Kelurahan di Kecamatan Kuta Malaka, 2023 <i>Existence of Facilities/Efforts for Anticipation/Mitigation of Natural Disasters by Villages/Kelurahan by Villages/Kelurahan in Kuta Malaka District, 2023</i>	51
4.4.5	Banyaknya Desa/Kelurahan yang Memiliki Kelompok Kegiatan Olahraga Menurut Jenis Olahraga dan Ketersediaan Fasilitas/Lapangan Olahraga di Kecamatan Kuta Malaka, 2023 <i>Number of Villages/Kelurahan Having Sport Activities Groups by Type of Sport and Availability of Sport Facilities/Fields in Kuta Malaka District, 2023</i>	53

5. PERTANIAN/AGRICULTURE

5.1	Luas Panen Tanaman Sayuran dan Buah-buahan Semusim Menurut Jenis Tanaman di Kecamatan Kuta Malaka (ha), 2020–2023 <i>Harvested Area of Seasonal Vegetables and Fruits by Kind of Plant in Kuta Malaka Subdistrict (ha), 2020–2023</i>	61
5.2	Produksi Tanaman Sayuran dan Buah-buahan Semusim Menurut Jenis Tanaman di Kecamatan Kuta Malaka (kuintal), 2020–2023	

Tabel Table	Halaman Page
	62
5.3	63
5.4	64
5.5	65
5.6	66
5.7	67
6.	
6.1	
6.1.1	72
6.2	
6.2.1	

Tabel Table	Halaman Page
<i>Inter-Villages/Kelurahan Transportation Infrastructure and Facilities by Villages/Kelurahan in Kuta Malaka Subdistrict, 2023</i>	73
6.3 KOMUNIKASI COMMUNICATION	
6.2.2 Keberadaan Kantor Pos/Pos Pembantu/Rumah Pos, Pos Keliling, dan Perusahaan/Agen Jasa Ekspedisi Swasta Menurut Desa/Kelurahan di Kecamatan Kuta Malaka 2023 <i>Number of Post Office/Subsidiary of Post Office, Mobile Portal Service, Private Expedition Service Company by Villages/Kelurahan in Kuta Malaka Subdistrict, 2023</i>	75
6.3.1 Jumlah Menara Telepon seluler dan Operator Layanan Komunikasi Telepon Seluler Menurut Desa/Kelurahan di Kecamatan Kuta Malaka, 2023 <i>Number of Base Transceiver Station (BTS) and Cellular Phone Communication Service Operators by Villages/Kelurahan in Kuta Malaka Subdistrict, 2023</i>	76
6.3.2 Kekuatan Sinyal Telepon Seluler dan Jenis Sinyal Internet Telepon Seluler Menurut Desa/Kelurahan di Kecamatan Kuta Malaka, 2023 <i>The Strength of Cellular Phone Signal by Villages/Kelurahan in Kuta Malaka Subdistrict, 2023</i>	77
7. PERBANKAN, KOPERASI, DAN PERDAGANGAN/BANKING, COOPERATIVE, AND TRADE	
7.1 Banyaknya Sarana Lembaga Keuangan Bank Menurut Desa/Kelurahan dan Jenis Bank di Kecamatan Kuta Malaka, 2023 <i>Number of Bank by Villages/Kelurahan and Type of Bank in Kuta Malaka Subdistrict, 2023</i>	80
7.2 Banyaknya Koperasi Aktif Menurut Menurut Desa/Kelurahan dan Jenis Koperasi di Kecamatan Kuta Malaka, 2023 <i>Number of Cooperative by Villages/Kelurahan and Type of Cooperative in Kuta Malaka Subdistrict, 2023</i>	81

Tabel
Table

Halaman
Page

7.3	Banyaknya Sarana Perdagangan Menurut Desa/Kelurahan dan Jenis Sarana Perdagangan di Kecamatan Kuta Malaka, 2023 <i>Number of Trade Facilities by Villages/Kelurahan and Type of Trade Facilities in Kuta Malaka Subdistrict, 2023.....</i>	83
-----	---	----

<https://acehbesarkab.bps.go.id>

DAFTAR GAMBAR/LIST OF FIGURES

Gambar Figure		Halaman Page
1.1	Luas Daerah menurut Desa/Kelurahan di Kecamatan Kuta Malaka (%), 2023 <i>Total Area by Village/Kelurahan in Kuta Malaka Subdistrict(%), 2023</i>	4
1.2	Jarak ke Ibukota Kecamatan Menurut Desa/Kelurahan di Kecamatan Kuta Malaka (km), 2023 <i>Distance to the Subdistrict Capital by Village/Kelurahan in Kuta Malaka Subdistrict (km), 2023</i>	5
2.1	Jumlah Dusun Menurut Desa/ Kelurahan di Kecamatan Kuta Malaka, 2023 <i>Number of Geuchik and Dusun by Villages/ Kelurahan in</i> Kuta Malaka Subdistrict, 2023	12
2.2	Jumlah Pegawai Negeri Sipil Pemerintah Daerah Kecamatan Kuta Malaka Menurut Tingkat Pendidikan, 2023 <i>Number of Civil Servants of Kuta Malaka Sub-District Government by Educational Level, 2023</i>	13
3.1	Penduduk Menurut Desa/Kelurahan di Kecamatan Kuta Malaka, 2023 <i>Population by Villages/Kelurahan in Kuta Malaka district, 2023</i>	22
3.2	Jumlah Penduduk Menurut Kelompok Umur dan Jenis Kelamin di Kecamatan Kuta Malaka, 2023 <i>Population by Age Groups and Sex in Kuta Malaka District, 2023</i>	23
4.1	Jumlah Sekolah Menurut Tingkat Pendidikan di Kecamatan Kuta Malaka, 2021–2023 <i>Number of Educational Facilities by Educational Level in Kuta Malaka District, 2021–2023</i>	31
4.2	Jumlah Sarana Kesehatan di Kecamatan Kuta Malaka, tahun 2023 <i>Number of Health Facilities in Kuta Malaka District, 2023</i>	32
5.1	Luas Panen Tanaman Sayur - sayuran Semusim Menurut Jenis Tanaman di Kecamatan Kuta Malaka (ha), 2023 <i>Harvested Area of Seasonal Vegetables by Kind of Plant in Kuta Malaka Subdistrict (ha), 2023</i>	59
5.2	Produksi Buah-Buahan Tahunan Menurut Jenis Tanaman di Kecamatan Kuta Malaka (kuintal), 2023	

Gambar
Figure

Halaman
Page

<i>Production of Annual Fruits by Kind of Plant in Kuta Malaka Subdistrict (quintal), 2023</i>	60
--	----

<https://acehbesarkab.bps.go.id>

PENJELASAN UMUM/EXPLANATORY NOTES

Tanda-tanda, satuan-satuan, dan lain-lainnya yang digunakan dalam publikasi ini adalah sebagai berikut:

Symbols, measurement units, and acronyms which are used in this publication, are as follows:

1. TANDA-TANDA/SYMBOLS

Data tidak tersedia/Data not available	: ...
Tidak ada atau nol /Null or zero	: -
Data dapat diabaikan/Data negligible	: ~0
Tanda decimal/Decimal point	: ,
Data tidak dapat ditampilkan/Not applicable	: NA
Angka estimasi/Estimated figures	: e
Angka diperbaiki/Revised figures	: r
Angka sementara/Preliminary figures	: *
Angka sangat sementara/Very preliminary figures	: **
Angka sangat sangat sementara/Very very preliminary figures	: ***

2. SATUAN/UNITS

barel/barrel	: 158,99 liter/litres = 1/6,2898 m ³
hektare (ha)/hectare (ha)	: 10.000 m ²
kilometer (km)/kilometres (km)	: 1.000 meter/meters (m)
knot/knot	: 1,8523 km/jam (km/hour)
kuintal/quintal	: 100 kg
KWh	: 1.000 Watt hour
MWh	: 1.000 KWh
liter (untuk beras)/litre (for rice)	: 0,80 kg
MMSCF	: 1/35,3 m ³
metrik ton (m.ton)/metric ton (m. ton)	: 0,98421 long ton = 1.000 kg
ons/ounce	: 28,31 gram/grams
ton	: 1.000 kg

Satuan lain: buah, dus, butir, helai/lembar, kaleng, batang, pulsa, ton kilometer (ton-km), jam, menit, persen (%).

Other units: unit, pack, pieces, sheet, tin, pulse, ton-kilometres(ton-km), hour, minute, percent (%).

Perbedaan angka di belakang koma disebabkan oleh pembulatan angka.

The difference in decimal numbers is caused by rounding.

DAFTAR SINGKATAN/LIST OF ABBREVIATION

SI	: Stasiun Iklim/Climate Station
SMPK	: Stasiun Meterologi Pertanian Khusus/Special Agricultural Meteorological Station
t.t	: Tempat tidur/Bed
BCG	: Bacillus Calmette Guerin
DPT	: Difteri, Pertusis, Tetanus/Diphtheria, Tetanus, and Pertussis
TT	: Tetanus Toxoid
IOT	: Industri Obat Tradisional/Traditional Medicine Industry
IKOT	: Industri Kecil Obat Tradisional/Traditional Medicine Small Industry
Alkes	: Alat kesehatan/Health Kits
PKRT	: Perbekalan Kesehatan Rumah tangga/Household Health Logistics
Kompl	: Komplemen/Complement
IRTP	: Industri Pangan Produksi Rumah Tangga/Foods Home Industry
PBF	: Pedagang Besar Farmasi/Pharmacy Whole-seller
GFK	: Gudang Farmasi Kab/Kota/Regency/Municipality Pharmacy Warehouse
RB	: Rumah Bersalin/Delivery House
Pustu	: Puskesmas pembantu/Auxiliary Public Health Center
BP	: Balai Pengobatan/Polyclinic
TPS	: Tempat Pembuangan Sampah Sementara /landfill
Jamkesmas	: Jaminan kesehatan masyarakat miskin/Poor public health insurance
PJKMU	: Program Jaminan Kesehatan Masyarakat Umum/General Public Health Insurance Program
SIUP	: Surat Ijin Usaha Perdagangan/Trading Permission Letter
TDP	: Tanda Daftar Perusahaan/Company Registration Identity
API	: Angka Pengenal Importir/Importer's Identity Number



01

GEOGRAFI
GEOGRAPHY

BAB 1
GEOGRAFI DAN IKLIM
GEOGRAPHY AND CLIMATE

<https://www.bps.go.id>

ULASAN

Kecamatan Kuta Malaka berbatasan langsung dengan Kecamatan Montasik disebelah utara. Disebelah selatan, kecamatan ini berbatasan langsung dengan Kabupaten Aceh Jaya. Selanjutnya, di sebelah barat berbatasan langsung dengan Kecamatan Kecamatan Suka Makmur. Terakhir, di sebelah timur berbatasan langsung dengan Kecamatan Indrapuri. Kecamatan Kuta Malaka terletak di area bukan pesisir/ tidak berbatasan langsung dengan laut.

Kecamatan Kuta Malaka memiliki luas sekitar 24,83 Km² (2,483 Ha) yang terdiri atas 1 Mukim dan 15 Gampong. Berdasarkan 15 Gampong yang berada di Kecamatan Kuta Malaka, gampong Leubok Batee merupakan gampong terluas dengan luas wilayah sebesar 0,601 Ha , sedangkan gampong Bughu merupakan gampong yang memiliki luas terkecil dengan luas wilayah hanya sebesar 0,024 Ha.

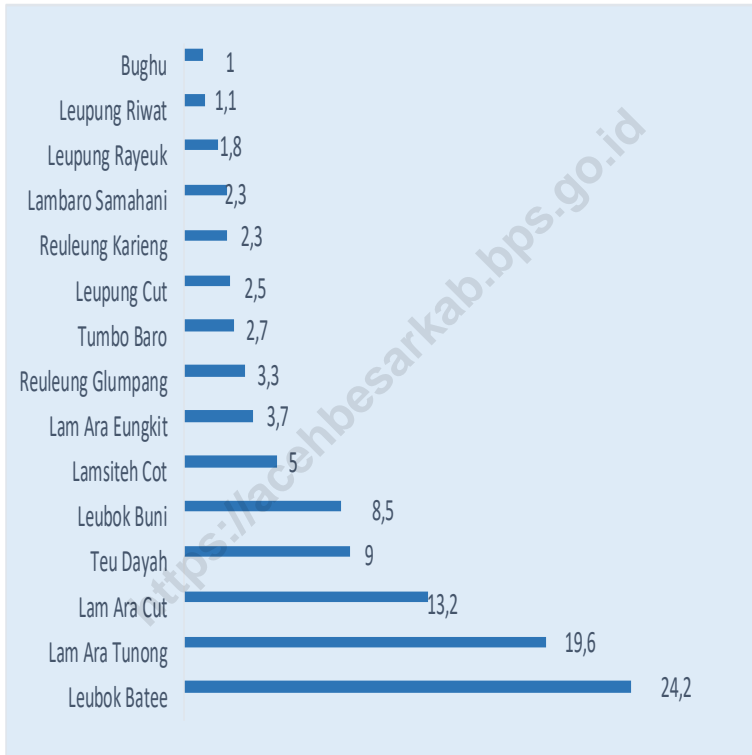
DESCRIPTION

Kuta Malaka District is bordered Montasik District to the north. To the south, this District is bordered by Aceh Jaya Regency. Furthermore, to the west it is bordered by Suka Makmur District . Finally, to the east it is bordered by Indrapuri District. Kuta Malaka District is located in a non-coastal area/not bordering the sea.

Kuta Malaka District has an area of around 24,83 Km² (2,483 Ha) which consists of 1 Mukim and 15 Gampongs.

Based on the 15 gampongs in Kuta Malaka District, Leubok Batee gampong is the widest gampong with an area of 0,601 Ha, while Bughu gampong is the smallest gampong with an area of only 0,024 Ha.

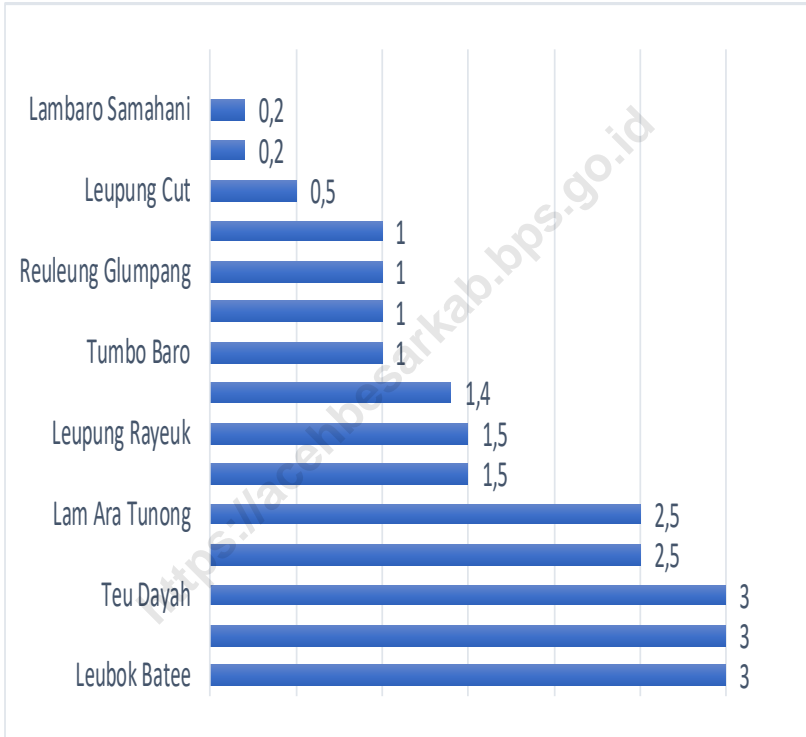
Gambar 1.1 Luas Daerah menurut Desa/Kelurahan di Kecamatan Kuta Malaka (%), 2023
Figures Total Area by Village/Kelurahan in Kuta Malaka Subdistrict(%), 2023



Sumber/Source: Bappeda Aceh Besar/Regional Planning Board of Aceh Besar Regency

Gambar 1.2
Figures

Jarak ke Ibukota Kecamatan Menurut Desa/Kelurahan di Kecamatan Kuta Malaka (km), 2023
Distance to the Subdistrict Capital by Village/Kelurahan in Kuta Malaka Subdistrict (km), 2023



Sumber/Source: Bappeda Aceh Besar/Regional Planning Board of Aceh Besar Regency

1.1 KEADAAN GEOGRAFI GEOGRAPHY CONDITION

Tabel 1.1.1 Luas Daerah Menurut Desa/Kelurahan di Kecamatan Kuta Malaka, 2023
Table *Total Area by Villages/Kelurahan in Kuta Malaka Subdistrict, 2023*

Desa/Kelurahan Village/Kelurahan	Luas Total Area (km ² /sq.km)	Persentase terhadap Luas Kecamatan Percentage to Subdistrict Area
(1)	(2)	(3)
1. Leubok Batee	6,01	24,2
2. Leubok Buni	2,11	8,5
3. Bughu	0,24	1,00
4. Teu Dayah	2,23	9,00
5. Lam Ara Tunong	4,87	19,6
6. Lam Ara Eungkit	0,91	3,7
7. Lam Ara Cut	3,27	13,2
8. Leupung Cut	0,61	2,5
9. Tumbo Baro	0,68	2,7
10. Lambaro Samahani	0,56	2,3
11. Leupung Riwat	0,27	1,1
12. Leupung Rayeuk	0,45	1,8
13. Reuleung Glumpang	0,83	3,3
14. Reuleung Karieng	0,56	2,3
15. Lamsiteh Cot	1,23	5,0
Kuta Malaka	24,83	100

Sumber/Source: Bappeda Aceh Besar/Regional Planning Board of Aceh Besar Regency

Tabel
Table 1.1.2

Jarak ke Ibukota Kecamatan dan Ibukota Kabupaten/Kota Menurut Desa/Kelurahan di Kecamatan Kuta Malaka (km), 2023
Distance to the Subdistrict Capital and Regency/Municipal Capital by Villages/Kelurahan in Kuta Malaka Subdistrict (km), 2023

Desa/Kelurahan <i>Village/Kelurahan</i>	Jarak ke Ibukota Kecamatan <i>Distance to Subdistrict Capital</i>	Jarak ke Ibukota Kabupaten/ Kota <i>Distance to Regency/Municipal Capital</i>
(1)	(2)	(3)
1. Leubok Batee	3,00	41,00
2. Leubok Buni	3,00	41,00
3. Bughu	2,50	40,00
4. Teu Dayah	3,00	4,00
5. Lam Ara Tunong	2,50	41,00
6. Lam Ara Eungkit	1,50	49,00
7. Lam Ara Cut	0,20	35,00
8. Leupung Cut	0,50	40,00
9. Tumbo Baro	1,00	32,00
10. Lambaro Samahani	0,20	32,00
11. Leupung Riwat	1,00	38,00
12. Leupung Rayeuk	1,50	38,00
13. Reuleung Glumpang	1,00	35,00
14. Reuleung Karieng	1,00	38,00
15. Lamsiteh Cot	1,40	35,00

Sumber/Source: Bappeda Aceh Besar/Regional Planning Board of Aceh Besar Regency



02

PEMERINTAHAN
GOVERNMENT

BAB 2
PEMERINTAHAN
GOVERNMENT

<https://www.bps.go.id>

ULASAN

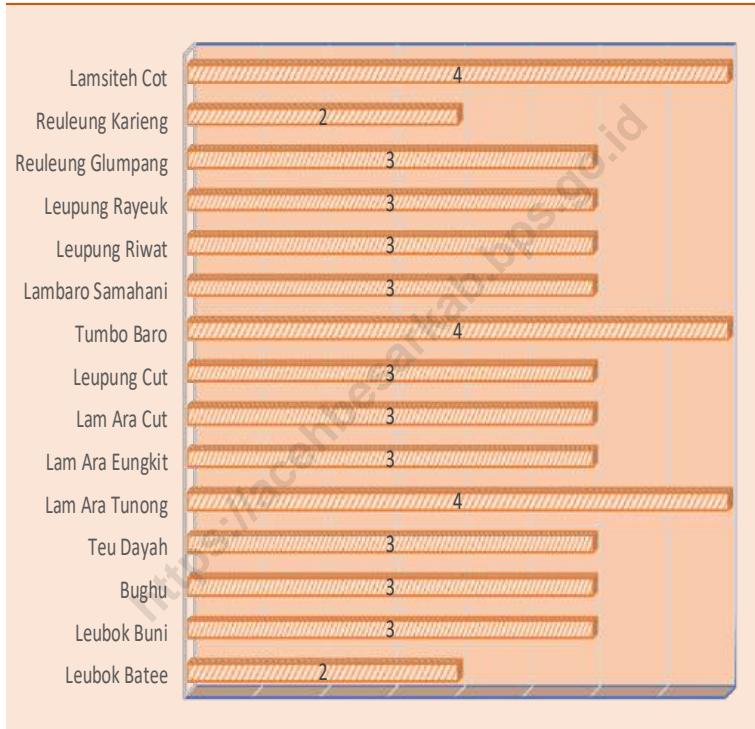
Di Kecamatan Kuta Malaka terdapat 46 dusun yang tersebar di 15 desa administratif. Dalam 1 desa di Kecamatan Kuta Malaka terdapat sekitar 2 sampai dengan 4 dusun yang dipimpin oleh kepala dusun (kadus). jumlah ini tidak berubah dibandingkan tahun sebelumnya atau tidak terdapat dusun yang mengalami pemekaran.

Sumber daya manusia yang bekerja di pemerintah daerah Kecamatan Kuta Malaka yang berstatus sebagai Aparatur Sipil Negara (ASN) berjumlah 10 orang. Berdasarkan pendidikan ASN tersebut, sebagian besar merupakan S1 Sederajat (6 Orang), dan terdapat 3 orang yang berpendidikan SMA Sederajat. Sementara itu, berdasarkan jenis kelamin, laki-laki masih mendominasi proporsi ASN yang bekerja dalam lingkup pemerintah daerah Kecamatan Kuta Malaka (69,56%)..

DESCRIPTION

In Kuta Malaka Subdistrict there are 46 dusun spread across 15 administrative villages. In 1 village in Kuta Malaka Subdistrict there are around 2 to 4 hamlets led by hamlet heads (kadus). this number still has changed compared to the previous year or there are not hamlets that have joined or experienced expansion.

There are 10 human resources working in the local government of Kuta Malaka Subdistrict with the status of State Civil Apparatus (ASN). Based on the ASN education, most of them are S1 degree equivalent (6 people), and there are 3 people with a SMA. Meanwhile, based on gender, men still dominated the proportion of civil servants working within the local government of Kuta Malaka Subdistrict (69.56%).



Sumber/Source : Kantor Camat

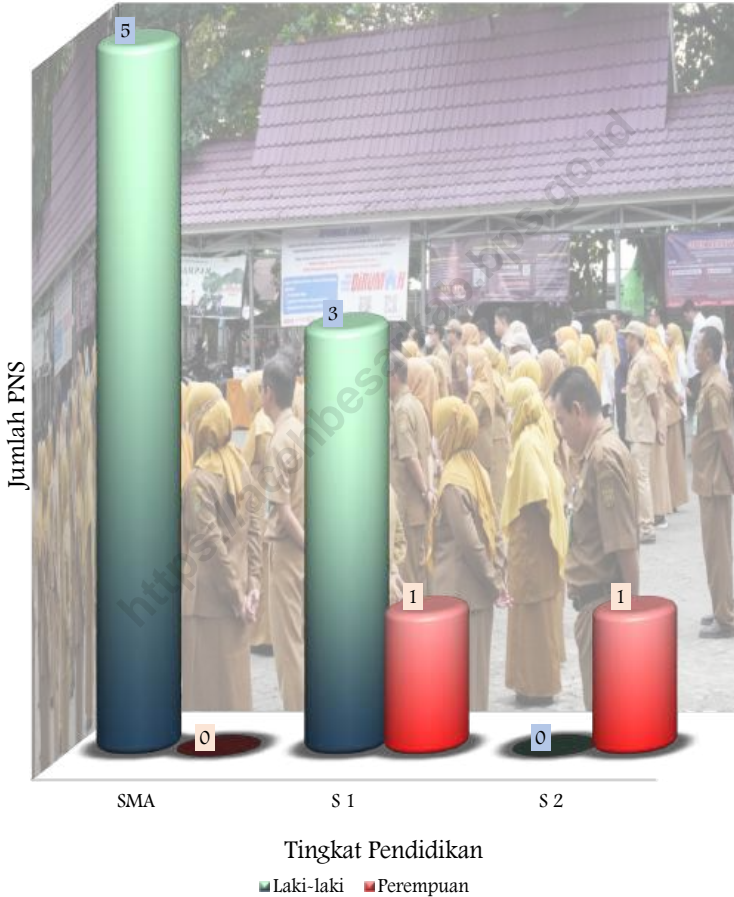
2.1

Jumlah Dusun Menurut Desa/ Kelurahan di Kecamatan Kuta Malaka, 2023

**Gambar
Figures**

Number of Geuchik and Dusun by Villages/ Kelurahan in Kuta Malaka Subdistrict, 2023

Jumlah Pegawai Negeri Sipil Kantor Camat Kuta Malaka Menurut Tingkat Pendidikan dan Jenis Kelamin 2023



Sumber/Source : Kantor BKSDM

2.2

Gambar
Figures

Jumlah Pegawai Negeri Sipil Pemerintah Daerah Kecamatan Kuta Malaka Menurut Tingkat Pendidikan, 2023

Number of Civil Servants of Kuta Malaka Sub-District Government by Educational Level, 2023

2.1 WILAYAH ADMINISTRATIF ADMINISTRATIVE AREA

Tabel 2.1.1 Jumlah Dusun Menurut Desa/Kelurahan di Kecamatan Kuta Malaka, 2023
Table Number of Dusun by Villages¹/Kelurahan in Kuta Malaka Subdistrict , 2023

Desa/Kelurahan Village/Kelurahan	Jumlah Dusun
(1)	(2)
1. Leubok Batee	2
2. Leubok Buni	3
3. Bughu	3
4. Teu Dayah	3
5. Lam Ara Tunong	4
6. Lam Ara Eungkit	3
7. Lam Ara Cut	3
8. Leupung Cut	3
9. Tumbo Baro	4
10. Lambaro Samahani	3
11. Leupung Riwat	3
12. Leupung Rayeuk	3
13. Reuleung Glumpang	3
14. Reuleung Karieng	2
15. Lamsiteh Cot	4
Kecamatan Kuta Malaka	46

Catatan : -

Sumber : Kantor Camat

2.2 SUMBER DAYA MANUSIA HUMAN RESOURCES

Tabel 2.1.2 Jumlah Pegawai Negeri Sipil Menurut Pemerintah Daerah dan Jenis Kelamin di Kecamatan Kuta Malaka, 2023
Table *Number of Civil Servants by Local Government and Sex in Kuta Malaka District, 2023*

Pemerintah Daerah Local Government	Laki-Laki Male	Perempuan Female	Jumlah Total
(1)	(2)	(3)	(4)
Pemerintah Daerah di Kecamatan	8	2	10
Pemerintah Daerah di Desa	-	-	-

Catatan : -

Sumber : Kantor BKSDM

Tabel 2.2.1 Jumlah Pegawai Negeri Sipil Pemerintah Daerah Kecamatan Kuta Malaka Menurut Tingkat Pendidikan dan Jenis Kelamin, 2023
Number of Civil Servants of Kuta Malaka District Government by Educational Level and Sex, 2023

Tingkat Pendidikan Educational Level	Laki-Laki Male	Perempuan Female	Jumlah Total
(1)	(2)	(3)	(4)
Sekolah Dasar (SD) <i>Primary School</i>	-	-	-
SMP/Sederajat <i>Junior High School</i>	-	-	-
SMA/Sederajat <i>Senior High School</i>	3	-	3
Diploma I/Akta I <i>Diploma I/Akta I</i>	-	-	-
Diploma II/Akta II <i>Diploma II/Akta II</i>	-	-	-
Diploma III/Akta III <i>Diploma III/Akta III</i>	-	-	-
Diploma IV/Akta IV <i>Diploma IV/Akta IV</i>	-	-	-
S1/Sarjana <i>Under Graduate/Bachelor</i>	5	1	6
S2/Pasca Sarjana <i>Graduate</i>	-	1	1
S3/Doktor/Ph.D <i>Post Graduate</i>	-	-	-
Jumlah/Total	8	2	10

Catatan : -

Sumber : Kantor BKSDM



BAB 3
PENDUDUK
POPULATION

<https://www.kab.go.id>

PENJELASAN TEKNIS

1. Penduduk adalah semua orang yang berdomisili di wilayah geografis Republik Indonesia selama 6 bulan atau lebih dan atau mereka yang berdomisili kurang dari 6 bulan tetapi bertujuan untuk menetap.
2. Laju pertumbuhan penduduk adalah angka yang menunjukkan rata-rata tingkat pertambahan penduduk per tahun dalam jangka waktu tertentu
3. Kepadatan penduduk adalah rasio banyaknya penduduk per kilometer persegi.
4. Rasio jenis kelamin adalah perbandingan antara penduduk laki-laki dan penduduk perempuan pada suatu wilayah dan waktu tertentu. Dinyatakan dengan banyaknya penduduk laki-laki untuk 100 penduduk perempuan.
5. Distribusi penduduk adalah pola persebaran penduduk di suatu wilayah, baik berdasarkan batas-batas geografis maupun berdasarkan batas-batas administrasi pemerintah.
6. Komposisi penduduk adalah pola persebaran penduduk menurut karakteristiknya, seperti penduduk menurut kelompok

TECHNICAL NOTES

1. *Populations are all people who are domiciled in the geographical area of the Republic of Indonesia for 6 months or more and or those who are domiciled for less than 6 months but aim to settle down.*
2. *Population growth rate is a number that shows the average rate of population increase per year over a certain period of time.*
3. *Population density is the ratio of population per square kilometre.*
4. *Sex ratio is the ratio of male to female population in a given area and time. Expressed by the number of male residents for 100 female populations.*
5. *Population distribution is the pattern of population distribution in an area, both based on geographical boundaries and based on government administrative boundaries.*
6. *Population composition is the pattern of population distribution according to its characteristics, such as population by age group,*

umur, penduduk menurut jenis kelamin.

population by sex.

<https://acehbesarkab.bps.go.id>

ULASAN

Terdapat 7.298 jiwa, penduduk yang berdomisili di Kecamatan Kuta Malaka. Berdasarkan jenis kelamin, terdapat 3.692 jiwa yang berjenis kelamin pria dan 3.606 jiwa yang berjenis kelamin perempuan. Berdasarkan fakta tersebut, angka seks ratio Kecamatan Kuta Malaka adalah sebesar 102. Gampong yang memiliki jumlah penduduk terbanyak berada di gampong Tumbo Baro dengan jumlah 661 jiwa yang berjenis kelamin wanita dan 680 jiwa yang berjenis kelamin pria, sehingga memiliki seks ratio 103.

Berdasarkan data yang ada di Kecamatan Kuta Malaka Tahun 2023 memiliki kepadatan penduduk sebesar 294 jiwa per Km². Gampong Tumbo Baro memiliki kepadatan penduduk tertinggi sebesar 1.972 Jiwa/Km². Sementara itu, Gampong Leubok Batee memiliki kepadatan penduduk terendah di Kecamatan Kuta Malaka, yaitu sebesar 18 Jiwa/Km².

DESCRIPTION

There are 7.298 people, residents who live in Kuta Malaka District. Based on gender, there were 3.692 people who were male and 3.606 people who were female. Based on these facts, the sex ratio figure for Kuta Malaka District is 103. The gampong with the largest population is in the Tumbo Baro village with 661 people who are female and 680 people who are male, so it has a sex ratio of 103.

Based on existing data, Kuta Malaka District will have a population density of 294 people per Km² in 2023. Gampong Tumbo Baro has the highest population density of 1.972 people/Km². Meanwhile, Gampong Leubok Batee has the lowest population density in Kuta Malaka District, which is 18 people/km².




Sumber/Source :Dinas Kependudukan dan Catatan Sipil

Gambar 3.1
Figures

Penduduk Menurut Desa/Kelurahan di Kecamatan Kuta Malaka, 2023
Population by Villages/Kelurahan in Kuta Malaka district, 2023

Piramida Penduduk Kecamatan Kuta Malaka 2023



Sumber: Dinas Kependudukan dan Pencatatan Sipil Kabupaten Aceh Besar/
 Source: Population and Civil Registration Office of Aceh Besar Regency

Gambar 3.2
Figures

Jumlah Penduduk Menurut Kelompok Umur dan Jenis Kelamin di Kecamatan Kuta Malaka, 2023
Population by Age Groups and Sex in Kuta Malaka District, 2023

Tabel 3.1 **Penduduk, Distribusi Persentase Penduduk, Kepadatan Penduduk, Rasio Jenis Kelamin Penduduk Menurut Desa/ Kelurahan di Kecamatan Kuta Malaka, 2023**
Population, Percentage Distribution of Population, Population Density, and Population Sex Ratio by Villages/ Kelurahan in Kuta Malaka District, 2023

Desa/Kelurahan <i>Village/Kelurahan</i>	Penduduk/ <i>Population</i>		
	Laki-Laki/ <i>Male</i>	Perempuan/ <i>Female</i>	Jumlah/ <i>Total</i>
(1)	(2)	(3)	(4)
1. Leubok Batee	48	58	106
2. Leubok Buni	161	140	301
3. Bughu	96	103	199
4. Teu Dayah	353	327	680
5. Lam Ara Tunong	337	314	651
6. Lam Ara Eungkit	217	199	416
7. Lam Ara Cut	241	248	489
8. Leupung Cut	231	227	458
9. Tumbo Baro	680	661	1.341
10. Lambaro Samahani	242	221	463
11. Leupung Riwat	237	235	472
12. Leupung Rayeuk	134	142	276
13. Reuleung Glumpang	271	269	540
14. Reuleung Karieng	119	123	242
15. Lamsiteh Cot	325	339	664
Kuta Malaka	3.692	3.606	7.298

Lanjutan Tabel/*Continued Table 3.1*

Desa/Kelurahan <i>Village/Kelurahan</i>	Persentase Penduduk <i>Percentage of Total Population</i>	Kepadatan Penduduk (per km ²) <i>Population Density per sq.km</i>	Rasio Jenis Kelamin Penduduk <i>Population Sex Ratio</i>
(1)	(5)	(6)	(7)
1. Leubok Batee	1,5	18	83
2. Leubok Buni	4,1	143	115
3. Bughu	2,7	829	93
4. Teu Dayah	9,3	305	108
5. Lam Ara Tunong	8,9	134	107
6. Lam Ara Eungkit	5,7	457	109
7. Lam Ara Cut	6,7	150	97
8. Leupung Cut	6,3	751	102
9. Tumbo Baro	18,4	1972	103
10. Lambaro Samahani	6,3	827	110
11. Leupung Riwat	6,5	1748	101
12. Leupung Rayeuk	3,8	613	94
13. Reuleung Glumpang	7,4	651	101
14. Reuleung Karieng	3,3	432	97
15. Lamsiteh Cot	9,1	540	96
Kuta Malaka	100	294	102

(Sumber/Source :Dinas Kependudukan dan Catatan Sipil

Tabel
Table 3.2

Jumlah Penduduk Menurut Kelompok Umur dan Jenis Kelamin di Kecamatan Kuta Malaka, 2023
Population by Age Groups and Sex in Kuta Malaka District, 2023

Kelompok Umur Age Groups	Jenis Kelamin/Sex		
	Laki-Laki Male	Perempuan Female	Jumlah Total
(1)	(2)	(3)	(4)
00-04	354	309	663
05-09	357	338	695
10-14	333	349	682
15-19	278	258	536
20-24	319	289	608
25-29	301	305	606
30-34	294	303	597
35-39	274	285	559
40-44	297	272	569
45-49	245	215	460
50-54	190	173	363
55-59	151	139	290
60-64	123	126	249
65-69	59	90	149
70-74	57	64	121
>75	60	91	151
Kuta Malaka	3.692	3.606	72.98

Sumber/Source :Dinas Kependudukan dan Catatan Sipil



04

SOSIAL DAN KESEJAHTERAAN RAKYAT
SOCIAL AND WELFARE

BAB 4

SOSIAL DAN KESEJAHTERAAN RAKYAT
SOCIAL AND WELFARE

PENJELASAN TEKNIS

1. Jalur Pendidikan di Indonesia terdiri atas 1) pendidikan formal, 2) pendidikan nonformal, dan 3) pendidikan informal yang ketiganya dapat saling melengkapi dan memperkaya (Undang-Undang No. 20 Tahun 2013 tentang Sistem Pendidikan Nasional).
2. Jenjang Pendidikan Formal terdiri atas pendidikan dasar, pendidikan menengah, dan pendidikan tinggi. Jenis pendidikan yang diajarkan mencakup pendidikan umum, kejuruan, akademik, profesi, vokasi, keagamaan, dan khusus.
 - a. Pendidikan Dasar berbentuk Sekolah Dasar (SD) dan Madrasah Ibtidaiyah (MI) atau bentuk lain yang sederajat serta Sekolah Menengah Pertama (SMP) dan Madrasah Tsanawiyah (MTs), atau bentuk lain yang sederajat.
 - b. Pendidikan Menengah berbentuk Sekolah Menengah Atas (SMA), Madrasah Aliyah (MA), Sekolah Menengah Kejuruan (SMK), dan Madrasah Aliyah Kejuruan (MAK), atau bentuk lain yang sederajat.
 - c. Pendidikan Tinggi merupakan jenjang pendidikan setelah pendidikan menengah

TECHNICAL NOTES

1. *Education pathways in Indonesia consist of 1) formal education, 2) non-formal education, and 3) informal education, all of which can complement and enrich each other (Law No. 20 of 2013 on the National Education System).*
2. *Formal education consists of primary education, secondary education and higher education. Types of education include general, vocational, academic, professional, vocational, religious and special education.*
 - a. *Basic education takes the form of primary schools (SD) and madrasah ibtidaiyah (MI) or other equivalent forms as well as junior high schools (SMP) and madrasah tsanawiyah (MTs), or other equivalent forms.*
 - b. *Secondary education is in the form of Senior High Schools (SMA), Madrasah Aliyah (MA), Vocational High Schools (SMK), and Madrasah Aliyah Kejuruan (MAK), or other equivalent forms.*
 - c. *Higher Education is the level of education after secondary education which includes diploma, bachelor, master, specialist, and*

- yang mencakup program pendidikan diploma, sarjana, magister, spesialis, dan doktor yang diselenggarakan oleh perguruan tinggi. Perguruan tinggi dapat berbentuk akademi, politeknik, sekolah tinggi, institut, atau universitas.
3. Puskesmas (Pusat Kesehatan Masyarakat) adalah unit pelaksana teknis dinas kesehatan kabupaten/kota yang mempunyai fungsi utama sebagai penyelenggara pelayanan kesehatan tingkat pertama. Wilayah kerja puskesmas maksimal adalah satu kecamatan dan untuk dapat menjangkau wilayah kerjanya, puskesmas mempunyai jaringan pelayanan yang meliputi unit Puskesmas Pembantu (Pustu), unit Puskesmas Keliling (Puskel), dan unit bidan desa/komunitas (Peraturan Menteri Kesehatan RI No. 75 Tahun 2014 Tentang Pusat Kesehatan Masyarakat).
4. Bencana Alam adalah peristiwa atau serangkaian peristiwa yang mengancam dan mengganggu kehidupan masyarakat yang disebabkan oleh faktor alam antara lain berupa gempa bumi, tsunami, gunung meletus, banjir, kekeringan, angin topan, dan tanah longsor sehingga mengakibatkan kerugian materi maupun non-materi.
- doctoral education programs organized by universities. Higher education can take the form of an academy, polytechnic, high school, institute, or university.*
3. *Puskesmas (Community Health Center) is a technical implementation unit of the district/city health office that has the main function as a first-level health service provider. The maximum working area of the puskesmas is one District and to be able to reach its working area, the puskesmas has a service network that includes the Puskesmas Pembantu (Pustu) unit, the Mobile Puskesmas (Puskel) unit, and the village/community midwife unit (Regulation of the Minister of Health of the Republic of Indonesia No. 75 of 2014 concerning Community Health Centers).*
4. *Natural Disasters are events or a series of events that threaten and disrupt people's lives caused by natural factors, including earthquakes, tsunamis, volcanic eruptions, floods, droughts, hurricanes, and landslides, resulting in material and non-material losses.*

ULASAN

Berdasarkan jenjang Pendidikan di sekolah umum negeri dan swasta yang terdapat di Kecamatan Kuta Malaka Tahun 2022 sebanyak 4 gedung sekolah SD sederajat, 4 gedung sekolah SMP sederajat, 3 gedung sekolah SMA sederajat. Semetara itu, gedung untuk TK sederajat adalah yang paling banyak, yaitu, 8 gedung sekolah. Jumlah Gedung sekolah tahun ajaran 2022/2023 tidak mengalami peningkatan maupun penurunan dibandingkan tahun ajaran sebelumnya.

Jika melihat jumlah guru dan murid berdasarkan tingkat pendidikan, rasio jumlah murid terhadap guru sudah memenuhi standar ideal berdasarkan PP No.74 Tahun 2008 Pasal 17. Untuk TK, RA, MI, MTs, MA, dan SMK rasio idealnya 1:15 (1 guru untuk 15 Murid). Sementara itu, untuk SD, SMP, dan SMA rasio idealnya 1:20 (1 guru untuk 20 murid). Oleh karena itu, hanya SMA saja yang masih berada di atas angka idela (memiliki rasio diatas 15).

Berdasarkan jumlah sarana kesehatan, di Kecamatan Kuta Malaka terdapat 1 poliklinik, 1 puskesmas dengan rawat inap, dan 1 puskesmas tanpa rawat inap. Selanjutnya, berdasarkan sarana peribadatan, terdapat 15 meunasah dan 2 mesjid yang berada di Kecamatan Kuta Malaka. Terakhir, terdapat 2 lapangan sepak bola, 9 lapangan bola volley, dan 3 lapangan bulu tangkis di Kecamatan Kuta Malaka.

DESCRIPTION

Based on the level of education in public and private public schools in the Kuta Malaka District, in 2021 there will be 4 elementary school buildings for the same level, 4 buildings for junior high school for the same level, 3 buildings for high school for the same level. Meanwhile, buildings for Kindergarten and its equivalent are the most numerous, namely, 8 school buildings.

If you look at the number of teachers and students based on education level, the ratio of the number of students to teachers meets the ideal standard based on PP No. 74 of 2008 Article 17. For TK, RA, MI, MTs, MA, and SMK the ideal ratio is 1:15 (1 teacher for 15 students). Meanwhile, for SD, SMP and SMA, the ideal ratio is 1:20 (1 teacher for 20 students). Therefore, only the SMA is still above the ideal number (has a ratio above 15).

Based on the number of health facilities, in Kuta Malaka District there are 1 polyclinics, 1 health center with inpatient care, and 1 health center without hospitalization. Furthermore, based on worship facilities, there are 15 meunasah and 2 mosques in Kuta Malaka District. Finally, there are 2 soccer fields, 9 volleyball fields, and 3 badminton fields in Kuta Malaka District.

Jumlah Sekolah Menurut Tingkat Pendidikan
di Kecamatan Kuta Malaka Tahun Ajaran
2023/2024

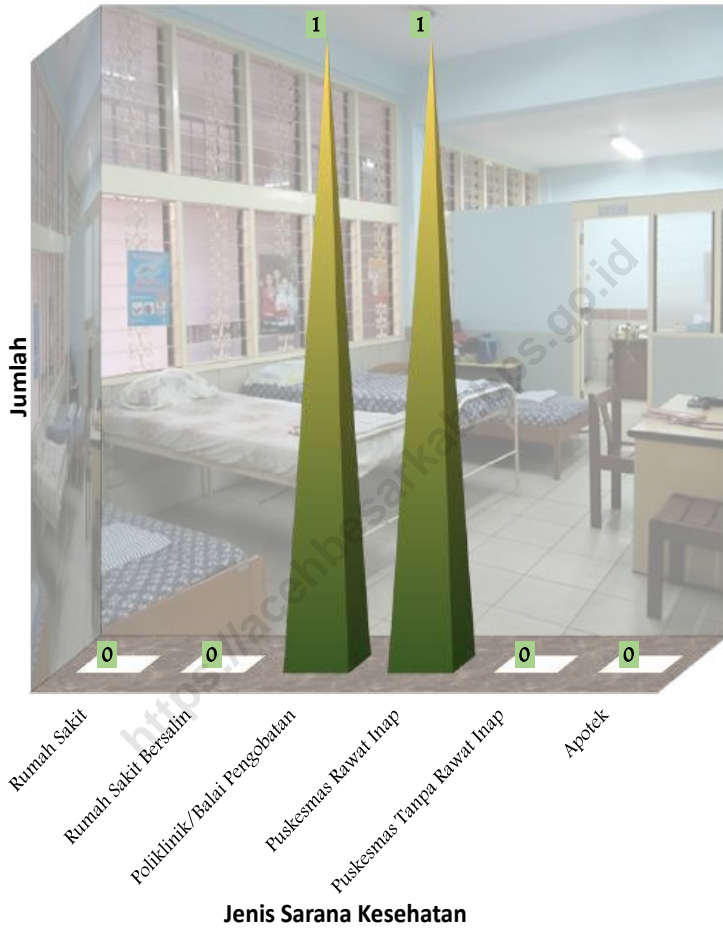


Sumber: Kementerian Pendidikan, Kebudayaan, Riset, dan Teknologi; Kementerian Agama
Source : Ministry of Education, Culture, Research, and Technology; Ministry of Religious Affairs

Gambar
Figures

4.1

**Jumlah Sekolah Menurut Tingkat Pendidikan
di Kecamatan Kuta Malaka, 2021–2023**
**Number of Educational Facilities by Educational Level in
Kuta Malaka District, 2021–2023**



Sumber: Dinas Kesehatan
Source : Ministry of Health

Gambar 4.2
Figures

Jumlah Sarana Kesehatan di Kecamatan Kuta Malaka, tahun 2023
Number of Health Facilities in Kuta Malaka District, 2023

4.1 PENDIDIKAN EDUCATION

Tabel 4.1.1 Banyaknya Desa¹/Kelurahan yang Memiliki Fasilitas Sekolah Menurut Tingkat Pendidikan di Kecamatan Kuta Malaka, 2021–2023
Number of Villages¹/Kelurahan Having Educational Facilities by Educational Level in Kuta Malaka District, 2021–2023

Tingkat Pendidikan Educational Level	2021 ²	2022 ³	2023 ³
(1)	(2)	(3)	(4)
Sekolah Dasar (SD) <i>Primary School</i>	4	4	4
Madrasah Ibtidaiyah (MI) <i>Madrasah Ibtidaiyah</i>	1	1	1
Sekolah Menengah Pertama (SMP) <i>Junior High School</i>	3	4	4
Madrasah Tsanawiyah (MTs) <i>Madrasah Tsanawiyah (MTs)</i>	2	2	2
Sekolah Menengah Atas (SMA) <i>Senior High School</i>	4	4	4
Sekolah Menengah Kejuruan (SMK) <i>Vocational High School</i>	-	-	-
Madrasah Aliyah (MA) <i>Madrasah Aliyah</i>	1	1	1
Akademi/Perguruan Tinggi <i>Academy/University</i>	-	-	-

Tabel 4.1.2 Jumlah Sekolah Menurut Tingkat Pendidikan di Kecamatan Kuta Malaka, 2022/2023 dan 2023/2024
Table Number of Schools by Educational Level in Kuta Malaka District, 2022/2023 and 2023/2024

Tingkat Pendidikan Educational Level	Negeri/Public		Swasta/Private		Jumlah/Total	
	2022/2023	2023/2024	2022/2023	2023/2024	2022/2023	2023/2024
(1)	(2)	(3)	(4)	(5)	(6)	(7)
Taman Kanak-Kanak (TK) ¹ /Kindergarten ¹	2	2	7	6	9	8
Raudatul Athfal (RA) ² Raudatul Athfal (RA) ²	-	-	-	-	-	-
Sekolah Dasar (SD) ¹ Elementary Schools ¹	4	4	-	-	4	4
Madrasah Ibtidaiyah (MI) ² /Madrasah Ibtidaiyah (MI) ²	1	1	-	-	1	1
Sekolah Menengah Pertama (SMP) ¹ /Junior High Schools ¹	1	1	3	3	4	4
Madrasah Tsanawiyah (MTs) ² /Madrasah Tsanawiyah (MTs) ²	-	-	2	2	2	2
Sekolah Menengah Atas (SMA) ¹ /Senior High Schools ¹	-	-	3	3	3	3
Sekolah Menengah Kejuruan (SMK) ¹ Vocational High Schools ¹	-	-	-	-	-	-
Madrasah Aliyah (MA) ² Madrasah Aliyah (MA) ²	1	1	1	1	2	2

Catatan/Note: ³ Seluruh Raudatul Athfal (RA) berstatus swasta/All Raudatul Athfal (RA) are private

Sumber/Source: ¹ Kementerian Pendidikan, Kebudayaan, Riset, dan Teknologi, Sistem Data Pokok Pendidikan, data semester genap/ Ministry of Education, Culture, Research, and Technology; Basic Education Data System, even semester report data

² Kementerian Agama, EMIS, data semester genap/Ministry of Religious Affairs, EMIS, genap semester report data

Tabel 4.1.3
Table

Jumlah Guru Menurut Tingkat Pendidikan di Kecamatan Kuta Malaka, 2022/2023 dan 2023/2024
Number of Teachers by Educational Level in Kuta Malaka District, 2022/2023 and 2023/2024

Tingkat Pendidikan Educational Level	Negeri/Public		Swasta/Private		Jumlah/Total	
	2022/2023	2023/2024	2022/2023	2023/2024	2022/2023	2023/2024
(1)	(2)	(3)	(4)	(5)	(6)	(7)
Taman Kanak-Kanak (TK) ¹ /Kindergarten ¹	8	8	39	28	47	36
Raudatul Athfal (RA) ² Raudatul Athfal (RA) ²	-	-	-	-	-	-
Sekolah Dasar (SD) ^{1,3} Elementary Schools ^{1,3}	56	55	-	-	56	55
Madrasah Ibtidaiyah (MI) ² /Madrasah Ibtidaiyah (MI) ²	35	36	-	-	35	36
Sekolah Menengah Pertama (SMP) ^{1,3} Junior High Schools ^{1,3}	25	19	48	47	73	66
Madrasah Tsanawiyah (MTs) ² /Madrasah Tsanawiyah (MTs) ²	-	-	35	34	35	34
Sekolah Menengah Atas (SMA) ^{1,3} /Senior High Schools ^{1,3}	-	-	29	25	29	25
Sekolah Menengah Kejuruan (SMK) ^{1,3} Vocational High Schools ^{1,3}	-	-	-	-	-	-
Madrasah Aliyah (MA) ² Madrasah Aliyah (MA) ²	63	66	3	3	66	69

Catatan/Note: ³ Jumlah guru termasuk kepala sekolah dan guru/The total of teachers including headmaster and teacher.

Sumber/Source: ¹ Kementerian Pendidikan, Kebudayaan, Riset, dan Teknologi, Sistem Data Pokok Pendidikan, data semester genap/Ministry of Education, Culture, Research, and Technology, Basic Education Data System, even semester report data

² Kementerian Agama, EMIS, data semester genap/Ministry of Religious Affairs, EMIS, even semester report data

Tabel 4.1.4 Jumlah Murid Menurut Tingkat Pendidikan di Kecamatan Kuta Malaka, 2022/2023 dan 2023/2024
Table Number of Pupils by Educational Level in Kuta Malaka District, 2022/2023 and 2023/2024

Tingkat Pendidikan Educational Level	Negeri/Public		Swasta/Private		Jumlah/Total	
	2022/2023	2023/2024	2022/2023	2023/2024	2022/2023	2023/2024
(1)	(2)	(3)	(4)	(5)	(6)	(7)
Taman Kanak-Kanak (TK) ¹ /Kindergarten ¹	36	37	186	215	222	252
Raudatul Athfal (RA) ² Raudatul Athfal (RA) ²	-	-	-	-	-	-
Sekolah Dasar (SD) ¹ Elementary Schools ¹	369	356	-	-	369	356
Madrasah Ibtidaiyah (MI) ² /Madrasah Ibtidaiyah (MI) ²	400	434	-	-	400	434
Sekolah Menengah Pertama (SMP) ¹ /Junior High Schools ¹	33	29	844	851	877	880
Madrasah Tsanawiyah (MTs) ² /Madrasah Tsanawiyah (MTs) ²	-	-	245	221	245	221
Sekolah Menengah Atas (SMA) ¹ /Senior High Schools ¹	-	-	462	510	462	510
Sekolah Menengah Kejuruan (SMK) ¹ Vocational High Schools ¹	-	-	-	-	-	-
Madrasah Aliyah (MA) ² Madrasah Aliyah (MA) ²	475	473	10	18	485	491

Catatan/Note: ...

Sumber/Source: ¹ Kementerian Pendidikan, Kebudayaan, Riset, dan Teknologi, Sistem Data Pokok Pendidikan, data semester genap/
 Ministry of Education, Culture, Research, and Technology, Basic Education Data System, even semester report data

² Kementerian Agama, EMIS, data semester genap/Ministry of Religious Affairs, EMIS, even semester report data

4.2 KESEHATAN HEALTH

Tabel 4.2.1 Banyaknya Desa¹/Kelurahan yang Memiliki Sarana Kesehatan Menurut Jenis Sarana Kesehatan di Kecamatan Kuta Malaka, 2021–2023
Table *Number of Villages¹/Kelurahan Health Facilities by Type of Health Facilities in Kuta Malaka District, 2021–2023*

Jenis Sarana Kesehatan <i>Type of Health Facilities</i>	2021 ²	2022 ³	2023 ³
(1)	(2)	(3)	(4)
Rumah Sakit <i>Hospital</i>	-	-	-
Rumah Sakit Bersalin <i>Maternity Hospital</i>	-	-	-
Poliklinik/Balai Pengobatan <i>Polyclinic</i>	1	1	1
Puskesmas Rawat Inap <i>Public Health Center with Inpatient Care</i>	1	1	1
Puskesmas Tanpa Rawat Inap <i>Public Health Center without Inpatient Care</i>	-	-	-
Apotek <i>Pharmacy</i>	-	-	-

Catatan/Note: ¹Desa pada tabel ini termasuk Unit Permukiman Transmigrasi (UPT) yang masih dibina oleh kementerian terkait/
Villages in this table include Transmigration Settlement Unit which is still fostered by the relevant ministries.

Sumber/Source: ²Badan Pusat Statistik, Pendataan Potensi Desa (Podes)/BPS-Statistics Indonesia, Village Potential Data Collecting
³...

Tabel 4.2.2
Table

Banyaknya Warga Penderita Kekurangan Gizi Menurut Desa/Kelurahan di Kecamatan Kuta Malaka, 2023
Number of People with Malnutrition by Villages/Kelurahan in Kuta Malaka District, 2023

Desa/Kelurahan Village/Kelurahan	2023
(1)	(2)
1. Leubok Batee	-
2. Leubok Buni	-
3. Bughu	-
4. Teu Dayah	-
5. Lam Ara Tunong	-
6. Lam Ara Eungkit	-
7. Lam Ara Cut	-
8. Leupung Cut	-
9. Tumbo Baro	-
10. Lambaro Samahani	-
11. Leupung Riwat	1
12. Leupung Rayeuk	-
13. Reuleung Glumpang	-
14. Reuleung Karieng	-
15. Lamsiteh Cot	-
Kuta Malaka	1

Sumber/Source: Kantor Camat

4.3 PERUMAHAN DAN LINGKUNGAN HOUSING AND ENVIRONMENT

Tabel 4.3.1 Banyaknya Desa¹/Kelurahan Menurut Sumber Air Minum Sebagian Besar Keluarga di Kecamatan Kuta Malaka, 2021–2023
Number of Villages¹/Kelurahan by Drinking Water Source of Majority Family in Kuta Malaka District, 2021–2023

Sumber Air Minum Source of Drinking Water	2021 ²	2022 ³	2023 ³
(1)	(2)	(3)	(4)
Air Kemasan Bermerk/ <i>Branded Bottled Water</i>	-	-	14
Air Isi Ulang/ <i>Refil Water</i>	-	-	-
Leding Dengan Meteran/ <i>Metered Piped Water</i>	-	-	-
Leding Tanpa Meteran/ <i>Non Metered Piped Water</i>	-	-	-
Sumur Bor atau Pompa/ <i>Artesian Well or Pumped Water</i>	-	-	-
Sumur/ <i>Well</i>	-	-	1
Mata Air/ <i>Spring</i>	-	-	-
Sungai/Danau/Kolam/ Waduk/Situ/ Embung/Bendungan/ <i>River/Lake/Pond/ Reservoir/Dam</i>	-	-	-
Air Hujan/ <i>Rainwater</i>	-	-	-
Lainnya/ <i>Others</i>	-	-	-

Catatan/*Note*: ¹Desa pada tabel ini termasuk Unit Permukiman Transmigrasi (UPT) yang masih dibina oleh kementerian terkait/
Villages in this table include Transmigration Settlement Unit which is still fostered by the relevant ministries.

Sumber/*Source*: ²Badan Pusat Statistik, Pendataan Potensi Desa (Podes)/*BPS-Statistics Indonesia, Village Potential Data Collecting*
³...

Tabel 4.3.2 Banyaknya Keluarga Menurut Desa/Kelurahan dan Jenis Pengguna Listrik di Kecamatan Kuta Malaka, 2021
Table *Number of Family by Villages/Kelurahan and Type of Electricity Consumer in Kuta Malaka District, 2021*

Desa/Kelurahan <i>Village/Kelurahan</i>	Pengguna Listrik <i>Electricity Consumer</i>			Bukan Pengguna Listrik <i>Not Electricity Consumer</i>
	PLN <i>State Electricity Company</i>	Non-PLN <i>Non-State Electricity Company</i>	Jumlah <i>Total</i>	
(1)	(2)	(3)	(4)	(5)
1. Leubok Batee	26	0	26	0
2. Leubok Buni	81	0	81	0
3. Bughu	58	0	58	0
4. Teu Dayah	171	0	171	0
5. Lam Ara Tunong	171	0	171	0
6. Lam Ara Eungkit	104	0	104	0
7. Lam Ara Cut	123	0	123	0
8. Leupung Cut	121	0	121	0
9. Tumbo Baro	352	0	352	0
10. Lambaro Samahani	127	0	127	0
11. Leupung Riwat	124	0	124	0
12. Leupung Rayeuk	69	0	69	0
13. Reuleung Glumpang	154	0	154	0
14. Reuleung Karieng	70	0	70	0
15. Lamsiteh Cot	186	0	186	0
Kuta Malaka	1.937	0	1.937	0

Catatan/Note: 2022 dan 2023 Tidak dilakukan Pendataan PODES

Sumber/Source: BPS, Pendataan Potensi Desa (Podes) 2021/BPS-Statistics Indonesia, Village Potential Data Collecting

Tabel
Table 4.3.3

**Banyaknya Desa¹/Kelurahan Menurut Sumber
Penerangan Jalan Utama Desa/Kelurahan di Kecamatan
Kuta Malaka, 2021–2023**
*Number of Villages¹/Kelurahan by Source of Villages/
Kelurahan's Main Street Illumination in Kuta Malaka
District, 2021–2023*

Sumber Penerangan Jalan Utama <i>Source of Main Street Illumination</i>	2021 ²	2022 ³	2023 ³
(1)	(2)	(3)	(4)
Listrik Pemerintah/ <i>State Electricity</i>	15	15	15
Listrik Non-Pemerintah/ <i>Non-State Electricity</i>	0	0	0
Non Listrik/ <i>Non-Electric</i>	0	0	0

Catatan/*Note*: ¹Desa pada tabel ini termasuk Unit Permukiman Transmigrasi (UPT) yang masih dibina oleh kementerian terkait/
Villages in this table include Transmigration Settlement Unit which is still fostered by the relevant ministries.

Sumber/*Source*: ²Badan Pusat Statistik, Pendataan Potensi Desa (Podes)/*BPS-Statistics Indonesia, Village Potential Data Collecting*
³...

Tabel
Table 4.3.4

Banyaknya Desa¹/Kelurahan Menurut Penggunaan Fasilitas Tempat Buang Air Besar Sebagian Besar Keluarga di Kecamatan Kuta Malaka, 2021–2023
Number of Villages¹/Kelurahan by Toilet Facility Used by Majority Family in Kuta Malaka District, 2021–2023

Fasilitas Tempat Buang Air Besar Toilet Facility	2021²	2022³	2023³
(1)	(2)	(3)	(4)
Jamban/Toilet			
Sendiri/Private	15	15	15
Bersama/Shared	0	0	0
Umum/Public	0	0	0
Bukan Jamban/Non-Toilet	0	0	0
Jumlah/Total	15	15	15

Sumber/Source: Kantor Camat

Tabel 4.3.5
Table

Banyaknya Desa/Kelurahan Menurut Jenis Bahan Bakar untuk Memasak yang Digunakan Sebagian Besar Keluarga di Kecamatan Kuta Malaka, 2023
Number of Villages/Kelurahan by Type of Cooking Fuel Used by Majority Family in Kuta Malaka District, 2023

Jenis Bahan Bakar untuk Memasak <i>Type of Cooking Fuel</i>	2023
(1)	(2)
Listrik/ <i>Electric</i>	-
Elpiji 5,5 kg/ <i>Blue Gas 5.5 kg-LPG</i>	-
Elpiji 12 kg/ <i>12 kg-LPG</i>	-
Elpiji 3 kg/ <i>3 kg-LPG</i>	15
Gas Kota/ <i>City Gas</i>	-
Biogas/ <i>Biogas</i>	-
Minyak Tanah/ <i>Kerosene</i>	-
Briket/ <i>Briquettes</i>	-
Arang/ <i>Charcoal</i>	-
Kayu Bakar/ <i>Firewood</i>	-
Lainnya/ <i>Others</i>	-
Jumlah/<i>Total</i>	15

Sumber/*Source*: Kantor Camat

4.4 AGAMA DAN SOSIAL LAINNYA RELIGION AND OTHER SOCIAL AFFAIRS

Tabel 4.4.1 Jumlah Tempat Peribadatan Menurut Desa/Kelurahan di Kecamatan Kuta Malaka, 2023
Table *Number of Worship Places by Villages/Kelurahan in Kuta Malaka District, 2023*

Desa/Kelurahan Village/Kelurahan	Masjid Mosque	Mushola Pray Room	Gereja Protestan Protestant Church	Gereja Katholik Catholic Church	Pura Temple	Vihara
(1)	(2)	(3)	(4)	(5)	(6)	(7)
1. Leubok Batee	0	1	0	0	0	0
2. Leubok Buni	0	1	0	0	0	0
3. Bughu	0	1	0	0	0	0
4. Teu Dayah	0	1	0	0	0	0
5. Lam Ara Tunong	1	1	0	0	0	0
6. Lam Ara Eungkit	0	1	0	0	0	0
7. Lam Ara Cut	1	1	0	0	0	0
8. Leupung Cut	0	1	0	0	0	0
9. Tumbo Baro	0	1	0	0	0	0
10. Lambaro Samahani	0	1	0	0	0	0
11. Leupung Riwat	0	1	0	0	0	0
12. Leupung Rayeuk	0	1	0	0	0	0
13. Reuleung Glumpang	0	1	0	0	0	0
14. Reuleung Karieng	0	1	0	0	0	0
15. Lamsiteh Cot	0	1	0	0	0	0
Kuta Malaka	2	15	0	0	0	0

Sumber/Source: Kantor Camat

Tabel 4.4.2
Table

**Banyaknya Kejadian Bencana Alam Menurut Desa/
Kelurahan dan Jenis Bencana Alam di Kecamatan Kuta
Malaka, 2023**
*Number of Natural Disaster Events by Villages/Kelurahan
and Type of Natural Disaster in Kuta Malaka District,
2023*

Desa/Kelurahan <i>Village/Kelurahan</i>	Gempa Bumi <i>Earthquake</i>	Tsunami <i>Tsunami</i>	Gunung Meletus <i>Volcanic Eruption</i>	Tanah Longsor <i>Landslide</i>
(1)	(2)	(3)	(4)	(5)
01. Leubok Batee	0	0	0	0
2. Leubok Buni	0	0	0	0
3. Bughu	0	0	0	0
4. Teu Dayah	0	0	0	0
5. Lam Ara Tunong	0	0	0	0
6. Lam Ara Eungkit	0	0	0	0
7. Lam Ara Cut	0	0	0	0
8. Leupung Cut	0	0	0	0
9. Tumbo Baro	0	0	0	0
10. Lambaro Samahani	0	0	0	0
11. Leupung Riwat	0	0	0	0
12. Leupung Rayeuk	0	0	0	0
13. Reuleung Glumpang	0	0	0	0
14. Reuleung Karieng	0	0	0	0
15. Lamsiteh Cot	0	0	0	0
Kuta Malaka	0	0	0	0

Lanjutan Tabel/*Continued Table* 4.4.2

Desa/Kelurahan Village/Kelurahan	Banjir Floods	Banjir Bandang Flash Floods	Kekeringan Drought	Kebakaran Hutan dan Lahan Forest and Land Fires
(1)	(6)	(7)	(8)	(9)
1. Leubok Batee	0	0	0	0
2. Leubok Buni	0	0	0	0
3. Bughu	0	0	0	0
4. Teu Dayah	0	0	0	0
5. Lam Ara Tunong	0	0	0	0
6. Lam Ara Eungkit	0	0	0	0
7. Lam Ara Cut	0	0	0	0
8. Leupung Cut	0	0	0	0
9. Tumbo Baro	0	0	0	0
10. Lambaro Samahani	0	0	0	0
11. Leupung Riwat	0	0	0	0
12. Leupung Rayeuk	0	0	0	0
13. Reuleung Glumpang	0	0	0	0
14. Reuleung Karieng	0	0	0	0
15. Lamsiteh Cot	0	0	0	0
Kuta Malaka	0	0	0	0

Lanjutan Tabel/*Continued Table* 4.4.2

Desa/Kelurahan Village/Kelurahan	Angin Puyuh/ Puting Beliung/ Topan Tornado/Typhoon	Gelombang Pasang Tidal Wave	Abrasi Abrasion
(1)	(10)	(11)	(12)
1. Leubok Batee	0	0	0
2. Leubok Buni	0	0	0
3. Bughu	0	0	0
4. Teu Dayah	0	0	0
5. Lam Ara Tunong	0	0	0
6. Lam Ara Eungkit	0	0	0
7. Lam Ara Cut	0	0	0
8. Leupung Cut	0	0	0
9. Tumbo Baro	0	0	0
10. Lambaro Samahani	0	0	0
11. Leupung Riwat	0	0	0
12. Leupung Rayeuk	0	0	0
13. Reuleung Glumpang	0	0	0
14. Reuleung Karieng	0	0	0
15. Lamsiteh Cot	0	0	0
Kuta Malaka	0	0	0

Sumber/*Source*: Kantor Camat

Tabel
Table 4.4.3

Banyaknya Korban Jiwa Akibat Bencana Alam Menurut Desa/Kelurahan dan Jenis Bencana Alam di Kecamatan Kuta Malaka, 2023
*Number of Fatalities Due to Natural Disasters by Villages/
Kelurahan and Type of Natural Disaster in Kuta Malaka
District, 2023*

Desa/Kelurahan Village/Kelurahan	Gempa Bumi Earthquake	Tsunami Tsunami	Gunung Meletus Volcanic Eruption	Tanah Longsor Landslide
(1)	(2)	(3)	(4)	(5)
1. Leubok Batee	0	0	0	0
2. Leubok Buni	0	0	0	0
3. Bughu	0	0	0	0
4. Teu Dayah	0	0	0	0
5. Lam Ara Tunong	0	0	0	0
6. Lam Ara Eungkit	0	0	0	0
7. Lam Ara Cut	0	0	0	0
8. Leupung Cut	0	0	0	0
9. Tumbo Baro	0	0	0	0
10. Lambaro Samahani	0	0	0	0
11. Leupung Riwat	0	0	0	0
12. Leupung Rayeuk	0	0	0	0
13. Reuleung Glumpang	0	0	0	0
14. Reuleung Karieng	0	0	0	0
15. Lamsiteh Cot	0	0	0	0
Kuta Malaka	0	0	0	0

Lanjutan Tabel/*Continued Table 4.4.3*

Desa/Kelurahan Village/Kelurahan	Banjir Floods	Banjir Bandang Flash Floods	Kekeringan Drought	Kebakaran Hutan dan Lahan Forest and Land Fires
(1)	(6)	(7)	(8)	(9)
1. Leubok Batee	0	0	0	0
2. Leubok Buni	0	0	0	0
3. Bughu	0	0	0	0
4. Teu Dayah	0	0	0	0
5. Lam Ara Tunong	0	0	0	0
6. Lam Ara Eungkit	0	0	0	0
7. Lam Ara Cut	0	0	0	0
8. Leupung Cut	0	0	0	0
9. Tumbo Baro	0	0	0	0
10. Lambaro Samahani	0	0	0	0
11. Leupung Riwat	0	0	0	0
12. Leupung Rayeuk	0	0	0	0
13. Reuleung Glumpang	0	0	0	0
14. Reuleung Karieng	0	0	0	0
15. Lamsiteh Cot	0	0	0	0
Kuta Malaka	0	0	0	0

Lanjutan Tabel/*Continued Table* 4.4.3

Desa/Kelurahan Village/Kelurahan	Angin Puyuh/ Puting Beliung/ Topan Tornado/Typhoon	Gelombang Pasang Tidal Wave	Abrasi Abrasion
(1)	(10)	(11)	(12)
1. Leubok Batee	0	0	0
2. Leubok Buni	0	0	0
3. Bughu	0	0	0
4. Teu Dayah	0	0	0
5. Lam Ara Tunong	0	0	0
6. Lam Ara Eungkit	0	0	0
7. Lam Ara Cut	0	0	0
8. Leupung Cut	0	0	0
9. Tumbo Baro	0	0	0
10. Lambaro Samahani	0	0	0
11. Leupung Riwat	0	0	0
12. Leupung Rayeuk	0	0	0
13. Reuleung Glumpang	0	0	0
14. Reuleung Karieng	0	0	0
15. Lamsiteh Cot	0	0	0
Kuta Malaka	0	0	0

Sumber/*Source*: Kantor Camat

Tabel 4.4.4
Table

Keberadaan Fasilitas/Upaya Antisipasi/Mitigasi Bencana Alam Menurut Desa/Kelurahan di Kecamatan Kuta Malaka, 2023
Existence of Facilities/Efforts for Anticipation/Mitigation of Natural Disasters by Villages/Kelurahan by Villages/Kelurahan in Kuta Malaka District, 2023

Desa/Kelurahan <i>Village/Kelurahan</i>	Sistem Peringatan Dini Bencana Alam <i>Natural Disaster Early Warning System</i>	Sistem Peringatan Dini Khusus Tsunami <i>Tsunami Early Warning System</i>	Perlengkapan Keselamatan <i>Safety Equipment</i>
(1)	(2)	(3)	(4)
1. Leubok Batee	Tidak Ada	Tidak Ada	Tidak Ada
2. Leubok Buni	Tidak Ada	Tidak Ada	Tidak Ada
3. Bughu	Tidak Ada	Tidak Ada	Tidak Ada
4. Teu Dayah	Tidak Ada	Tidak Ada	Tidak Ada
5. Lam Ara Tunong	Tidak Ada	Tidak Ada	Tidak Ada
6. Lam Ara Eungkit	Tidak Ada	Tidak Ada	Tidak Ada
7. Lam Ara Cut	Tidak Ada	Tidak Ada	Tidak Ada
8. Leupung Cut	Tidak Ada	Tidak Ada	Tidak Ada
9. Tumbo Baro	Tidak Ada	Tidak Ada	Tidak Ada
10. Lambaro Samahani	Tidak Ada	Tidak Ada	Tidak Ada
11. Leupung Riwat	Tidak Ada	Tidak Ada	Tidak Ada
12. Leupung Rayeuk	Tidak Ada	Tidak Ada	Tidak Ada
13. Reuleung Glumpang	Tidak Ada	Tidak Ada	Tidak Ada
14. Reuleung Karieng	Tidak Ada	Tidak Ada	Tidak Ada
15. Lamsiteh Cot	Tidak Ada	Tidak Ada	Tidak Ada
Kuta Malaka	Tidak Ada	Tidak Ada	Tidak Ada

Lanjutan Tabel/*Continued Table* 4.4.4

Desa/Kelurahan <i>Village/Kelurahan</i>	Rambu-Rambu dan Jalur Evakuasi Bencana <i>Sign and Evacuation Route</i>	Pembuatan, Perawatan, atau Normalisasi: Sungai, Kanal, Tanggul, Parit, Drainase, Waduk, Pantai, dll <i>Manufacture, Maintenance, or Normalization: Rivers, Canals, Embankment, etc</i>
(1)	(5)	(6)
1. Leubok Batee	Tidak Ada	Tidak Ada
2. Leubok Buni	Tidak Ada	Tidak Ada
3. Bughu	Tidak Ada	Tidak Ada
4. Teu Dayah	Tidak Ada	Tidak Ada
5. Lam Ara Tunong	Tidak Ada	Tidak Ada
6. Lam Ara Eungkit	Tidak Ada	Tidak Ada
7. Lam Ara Cut	Tidak Ada	Tidak Ada
8. Leupung Cut	Tidak Ada	Tidak Ada
9. Tumbo Baro	Tidak Ada	Tidak Ada
10. Lambaro Samahani	Tidak Ada	Tidak Ada
11. Leupung Riwat	Tidak Ada	Tidak Ada
12. Leupung Rayeuk	Tidak Ada	Tidak Ada
13. Reuleung Glumpang	Tidak Ada	Tidak Ada
14. Reuleung Karieng	Tidak Ada	Tidak Ada
15. Lamsiteh Cot	Tidak Ada	Tidak Ada
Kuta Malaka	Tidak Ada	Tidak Ada

Sumber/*Source*: Kantor Camat

Tabel 4.4.5
Table

Banyaknya Desa/Kelurahan yang Memiliki Kelompok Kegiatan Olahraga Menurut Jenis Olahraga dan Ketersediaan Fasilitas/Lapangan Olahraga di Kecamatan Kuta Malaka, 2023
Number of Villages/Kelurahan Having Sport Activities Groups by Type of Sport and Availability of Sport Facilities/Fields in Kuta Malaka District, 2023

Jenis Olahraga <i>Type of Sport</i>	Kondisi Fasilitas/Lapangan Olahraga <i>Condition of Sport Facilities/Fields</i>			Tidak Ada Fasilitas/ Lapangan Olahraga <i>No Sport Facilities/ Fields</i>
	Baik	Rusak Sedang	Rusak Parah	
(1)	(2)	(3)	(4)	(5)
Sepak Bola/ <i>Soccer</i>	4	0	0	11
Bola Voli/ <i>Volley Ball</i>	12	0	0	3
Bulu Tangkis/ <i>Badminton</i>	4	0	0	11
Bola Basket/ <i>Basket Ball</i>	0	0	0	15
Tenis Lapangan/ <i>Court Tennis</i>	0	0	0	15
Tenis Meja/ <i>Table Tennis</i>	2	0	0	13
Futsal	1	0	0	14
Renang/ <i>Swimming</i>	0	0	0	15
Bela Diri/ <i>Martial Arts</i>	0	0	0	15
Bilyard/ <i>Billiards</i>	0	0	0	15
Fitnes, Aerobik, dll/ <i>Fitness, Aerobics, etc</i>	1	0	0	14
Lainnya/ <i>Others</i>	0	0	0	15

Csumber/Source: Kantor Camat



05

PERTANIAN
AGRICULTURE

BAB 5
PERTANIAN
AGRICULTURE

<https://www.bps.go.id>

PENJELASAN TEKNIS

1. Tanaman sayuran semusim adalah tanaman sumber vitamin, garam mineral dan lain-lain yang dikonsumsi dari bagian tanaman yang berupa daun, bunga, buah, dan umbinya, yang berumur kurang dari satu tahun.
2. Tanaman buah-buahan semusim adalah tanaman sumber vitamin, garam mineral, dan lain-lain yang dikonsumsi dari bagian tanaman yang berupa buah, berumur kurang dari satu tahun, tidak berbentuk pohon/rumpun tetapi menjalar dan berbatang lunak.
3. Tanaman buah-buahan tahunan adalah tanaman sumber vitamin, garam mineral, dan lain-lain yang dikonsumsi dari bagian tanaman yang berupa buah dan merupakan tanaman tahunan.
4. Tanaman sayuran tahunan adalah tanaman sumber vitamin, garam mineral, dan lain-lain yang dikonsumsi dari bagian tanaman yang berupa daun dan atau buah yang berumur lebih dari satu tahun.
5. Tanaman biofarmaka adalah tanaman yang bermanfaat untuk obat-obatan, kosmetik, dan kesehatan yang dikonsumsi atau digunakan dari bagian-bagian tanaman seperti daun, batang, buah, umbi (rimpang) ataupun akar.

TECHNICAL NOTES

1. *Annual vegetable crops are plants that are sources of vitamins, mineral salts and others that are consumed from plant parts in the form of leaves, flowers, fruits, and tubers, which are less than one year old.*
2. *Seasonal fruit crops are plants that are sources of vitamins, mineral salts, and others that are consumed from plant parts in the form of fruit, less than one year old, not in the form of trees / clumps but creepers and soft stems.*
3. *Annual fruit crops are plants that are sources of vitamins, mineral salts, and others that are consumed from plant parts in the form of fruit and are annual plants.*
4. *Annual vegetable crops are plants that are sources of vitamins, mineral salts, and others that are consumed from plant parts in the form of leaves and or fruits that are more than one year old.*
5. *Biopharmaceutical plants are plants that are useful for medicines, cosmetics, and health that are consumed or used from plant parts such as leaves, stems, fruits, tubers (rhizomes) or roots.*

6. Tanaman hias adalah tanaman yang mempunyai nilai keindahan baik bentuk, warna daun, tajuk maupun bunganya, sering digunakan untuk penghias pekarangan dan lain sebagainya.
7. Luas panen untuk tanaman sayuran adalah luas tanaman yang dipanen sekaligus/habis/ dibongkar dan luas tanaman yang dipanen berkali-kali (lebih dari satu kali)/belum habis. Tanaman yang dipanen sekaligus/ habis/ dibongkar adalah tanaman yang sehabis panen langsung dibongkar/dicabut, terdiri dari bawang merah, bawang putih, bawang daun, kentang, kol/kubis, kembang kol, petsai/sawi, wortel, lobak, dan kacang merah.
8. Tanaman yang dipanen berkali-kali (lebih dari satu kali)/belum habis adalah tanaman yang pemanenannya lebih dari satu kali dan biasanya dibongkar apabila panen terakhir sudah tidak memadai lagi, terdiri dari: kacang panjang, cabe besar, cabe rawit, jamur, tomat, terung, buncis, ketimun, labu siam, kangkung, bayam, melon, semangka, dan blewah.
6. *Ornamental plants are plants that have beauty value both in shape, leaf color, crown and flowers, often used to decorate yards and so on.*
7. *The harvest area for vegetable crops is the area of crops harvested all at once / finished / dismantled and the area of crops harvested many times (more than once) / not yet finished. Crops that are harvested at once / finished / dismantled are crops that after harvesting are immediately dismantled / uprooted, consisting of shallots, garlic, leeks, potatoes, cabbage, cauliflower, petsai / mustard greens, carrots, radishes, and red beans.*
8. *Crops harvested many times (more than once)/not yet exhausted are crops that are harvested more than once and are usually dismantled when the last harvest is no longer sufficient, consisting of: long beans, large chilies, cayenne pepper, mushrooms, tomatoes, eggplants, chickpeas, cucumbers, chayote, water spinach, spinach, melons, watermelons, and cantaloupe.*

ULASAN

Beberapa produk sayuran dan buah semusim yang dihasilkan di Kecamatan Kuta Malaka diantaranya adalah Bawang Merah, cabai keriting, cabai rawit, bayam, dan kangkung. Diantara lima komoditas tersebut produksi paling banyak adalah cabai keriting, dengan berat produksi sekitar 1.375 kuintal.

Untuk produk tanaman biofarmaka, di Kecamatan Kuta Malaka terdapat jahe, lengkuas, kunyit, jeruk nipis dan serai. Jumlah produksi paling banyak adalah lengkuas yang memiliki produksi sebesar 2.071 kg.

Beberapa komoditas tanaman dan buah - buahan tahunan yang diproduksi di Kecamatan Kuta Malaka, adalah mangga, durian, pisang, pepaya, rambutan, dan duku/langsat. diantara keenam tanaman tersebut, pisang dan rambutan adalah komoditas yang paling banyak menghasilkan, yaitu 2.674 kuintal untuk pisang, dan 1.433 kuintal untuk rambutan di tahun 2023.

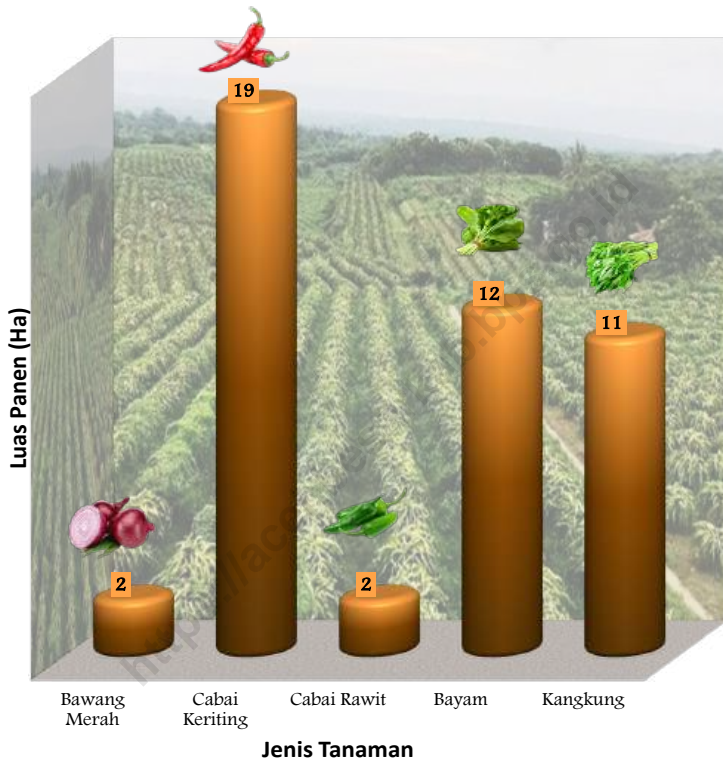
DESCRIPTION

Several seasonal fruit and vegetable products produced in Kuta Malaka Subdistrict include onions, curly chilies, bird's eye chilies, spinach and water spinach. Among the five commodities, curly chilies are the most produced, with a production weight of around 1.375 quintals.

For biopharmaceutical plant products, in the Kuta Malaka Subdistrict there are ginger, galangal, turmeric, lime and lemongrass. The most production is galangal which is 2.071 kg.

Finally, several annual plant and fruit commodities produced in Kuta Malaka Subdistrict, are mangoes, durians, bananas, papayas, rambutans, and duku/langsat. Among the six plants, banana and rambutans are the commodities that produce the most, namely 2.674 quintals for bananas and 1.433 quintals for rambutans in 2023.

Luas Panen **Tanaman Sayur - sayuran**
di Kecamatan Kuta Malaka 2023 (Ha)

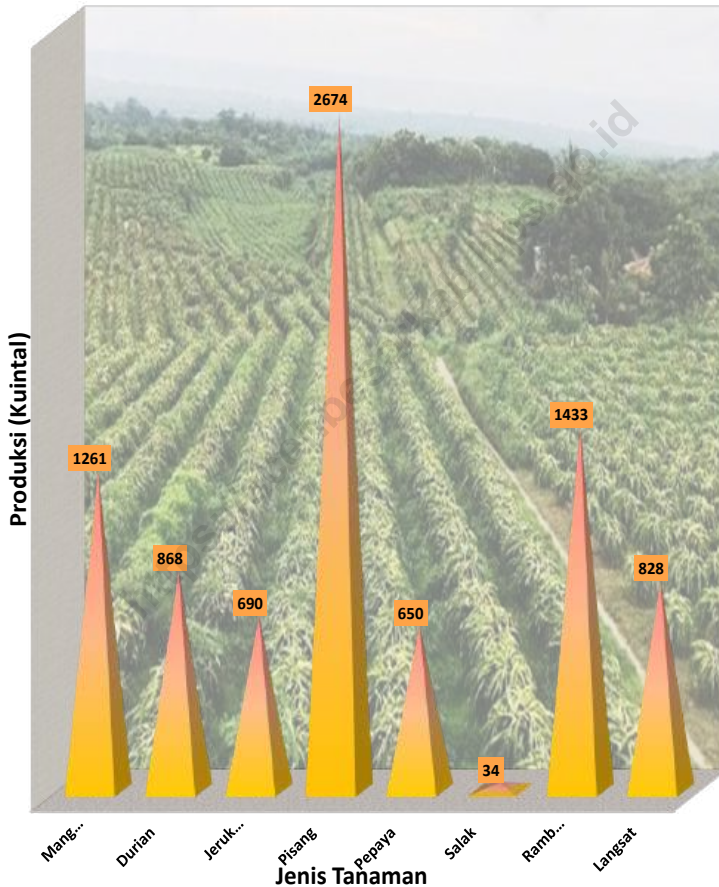


Sumber: Badan Pusat Statistik, Statistik Pertanian Hortikultura SPH-SBS (diolah)/
Source: BPS-Statistics Indonesia, Agricultural Statistic for Horticulture SPH-SBS (processed)

Gambar 5.1
Figures

Luas Panen Tanaman Sayur - sayuran Semusim Menurut Jenis Tanaman di Kecamatan Kuta Malaka (ha), 2023
Harvested Area of Seasonal Vegetables by Kind of Plant in Kuta Malaka Subdistrict (ha), 2023

Produksi Tanaman Buah - buahan
di Kecamatan Kuta Malaka 2023 (Kuintal)



Sumber: Badan Pusat Statistik, Statistik Pertanian Hortikultura SPH-SBS (diolah)/
Source: BPS-Statistics Indonesia, Agricultural Statistic for Horticulture SPH-SBS (processed)

5.2

**Produksi Buah-Buahan Tahunan Menurut Jenis Tanaman
di Kecamatan Kuta Malaka (kuintal), 2023**
*Production of Annual Fruits by Kind of Plant in Kuta
Malaka Subdistrict (quintal), 2023*

Gambar
Figures

Tabel
Table 5.1

Luas Panen Tanaman Sayuran dan Buah-buahan Semusim Menurut Jenis Tanaman di Kecamatan Kuta Malaka (ha), 2020–2023
Harvested Area of Seasonal Vegetables and Fruits by Kind of Plant in Kuta Malaka Subdistrict (ha), 2020–2023

Jenis Tanaman Kind of Plants	2020	2021	2022 ^x	2023 ^x
(1)	(2)	(3)	(4)	(5)
Sayuran/Vegetables:	34	36	61	46
Bawang Merah/ Shallots	18	-	-	2
Cabai Besar/TW/Teropong Chili/Big Chili		11	-	-
Cabai Keiting Curly Chili	2	3	24	19
Cabai Rawit Chili/Cayenne Pepper	-	-	5	2
Kentang/Potato	-	-	-	-
Kubis/Cabbage	-	1	-	-
Tomat/Tomato	-	-	-	-
Bawang Putih/Garlic	12	9	12	-
Bayam/Spinach	2	6	12	12
Kangkung/Water Spinach	-	6	8	11
Buah-buahan/Fruits:				
Semangka/Watermelon	-	-	-	-
Melon/Melon	-	-	-	-

Catatan/Note: ...

Sumber/Source: Badan Pusat Statistik, Statistik Pertanian Hortikultura SPH-SBS/BPS-Statistics Indonesia, Agricultural Statistic for Horticulture SPH-SBS

Tabel 5.2
Table

Produksi Tanaman Sayuran dan Buah-buahan Semusim Menurut Jenis Tanaman di Kecamatan Kuta Malaka (kuintal), 2020–2023
Production of Seasonal Vegetables and Fruits by Kind of Plant in Kuta Malaka Subdistrict (quintal), 2020–2023

Jenis Tanaman Kind of Plants	2020	2021	2022 ^x	2023 ^x
(1)	(2)	(3)	(4)	(5)
Sayuran/Vegetables:	1900	2413	3275	2595
Bawang Merah/ <i>Shallots</i>	-	7	-	15
Cabai Besar/TW/Teropong <i>Chili/Big Chili</i>	1 290	-	-	-
Cabai Keiting <i>Curly Chili</i>	-	1 077	1 775	1 375
Cabai Rawit <i>Chili/Cayenne Pepper</i>	275	440	425	300
Kentang/ <i>Potato</i>	-	-	-	-
Kubis/ <i>Cabbage</i>	-	-	-	-
Tomat/ <i>Tomato</i>	-	70	-	-
Bawang Putih/ <i>Garlic</i>	-	-	-	-
Bayam/ <i>Spinach</i>	240	319	480	455
Kangkung/ <i>Water Spinach</i>	95	500	320	450
Buah–buahan/Fruits:				
Semangka/ <i>Watermelon</i>	-	-	-	-
Melon/Melon	-	-	-	-

Catatan/Note: ...

Sumber/Source: Badan Pusat Statistik, Statistik Pertanian Hortikultura SPH-SBS/BPS-Statistics Indonesia, Agricultural Statistic for Horticulture SPH-SBS

Tabel 5.3 Luas Panen Tanaman Biofarmaka Menurut Jenis Tanaman di Kecamatan Kuta Malaka (m²), 2020–2023
Table *Harvested Area of Medicinal Plants by Kind of Plant in Kuta Malaka Subdistrict (m²), 2020–2023*

Jenis Tanaman Kind of Plants	2020	2021	2022 ^x	2022 ^x
(1)	(2)	(3)	(4)	(5)
Jahe/Ginger	155	148	160	304
Laos/Lengkuas/Galanga	143	173	215	344
Kencur/East Indian Galangal	-	-	-	-
Kunyit/Turmeric	156	172	130	288
Jeruk Nipis/Lime	-	38	96	145
Serai/Lemongrass	-	43	111	213

Catatan/Note:

Sumber/Source: Badan Pusat Statistik, Statistik Pertanian Hortikultura SPH-TBF/BPS-Statistics Indonesia, Agricultural Statistic for Horticulture SPH-TBF

Tabel 5.4
Table

Produksi Tanaman Biofarmaka Menurut Jenis Tanaman di Kecamatan Kuta Malaka (kg), 2020–2023
Production of Medicinal Plants by Kind of Plant in Kuta Malaka Subdistrict (kg), 2020–2023

Jenis Tanaman Kind of Plants	2020	2021	2022 ^x	2023 ^x
(1)	(2)	(3)	(4)	(5)
Jahe/ <i>Ginger</i>	198	818	627	1643
Laos/Lengkuas/ <i>Galanga</i>	424	1 152	1 011	2071
Kencur/ <i>East Indian Galangal</i>	-	-	-	-
Kunyit/ <i>Turmeric</i>	405	977	445	1206
Jeruk Nipis/ <i>Lime</i>	-	250	855	1400
Serai/ <i>Lemongrass</i>	-	213	785	1250

Catatan/Note:

Sumber/Source: Badan Pusat Statistik, Statistik Pertanian Hortikultura SPH-TBF/BPS-Statistics Indonesia, Agricultural Statistic for Horticulture SPH-TBF

Tabel 5.5 Luas Panen Tanaman Hias Menurut Jenis Tanaman di Kecamatan Kuta Malaka (m²), 2020–2023
Table 5.5 Harvested Area of Ornamental Plants by Kind of Plant in Kuta Malaka Subdistrict (m²), 2020–2023

Jenis Tanaman Kind of Plants	2020	2021	2022 ^x	2022 ^x
(1)	(2)	(3)	(4)	(5)
Anggrek Pot/Pot Orchid	-	-	-	-
Anggrek Potong/Cut Orchid	-	-	-	-
Krisan/Chrysantemum	-	-	-	-
Mawar/Rose	-	-	-	-
Sedap Malam/Tuberose	-	-	-	-
Mawar/Rose	-	-	-	-
Sedap Malam/Tuberose	-	-	-	-

Catatan/Note: ...

Sumber/Source: Badan Pusat Statistik, Statistik Pertanian Hortikultura SPH-TH/BPS-Statistics Indonesia, Agricultural Statistik for Horticulture SPH-TH

Tabel
Table 5.6

**Produksi Tanaman Hias Menurut Jenis Tanaman di
Kecamatan Kuta Malaka (tangkai), 2020–2023**
**Production of Ornamental Plants by Kind of Plant n Kuta
Malaka Subdistrict (stalks), 2020–2023**

Jenis Tanaman Kind of Plants	2020	2021	2022 ^x	2022 ^x
(1)	(2)	(3)	(4)	(5)
Anggrek Pot/Pot Orchid	-	-	-	-
Anggrek Potong/Cut Orchid	-	-	-	-
Krisan/Chrysantemum	-	-	-	-
Mawar/Rose	-	-	-	-
Sedap Malam/Tuberose	-	-	-	-
Mawar/Rose	-	-	-	-
Sedap Malam/Tuberose	-	-	-	-

Catatan/Note: ...

Sumber/Source: Badan Pusat Statistik, Statistik Pertanian Hortikultura SPH-TH/BPS-Statistics Indonesia, Agricultural Statistik for Horticulture SPH-TH

Tabel
Table 5.7

Produksi Buah-Buahan dan Sayuran Tahunan Menurut Jenis Tanaman di Kecamatan Kuta Malaka (kuintal), 2020–2023

Production of Annual Fruits and Vegetables by Kind of Plant in Kuta Malaka Subdistrict (kuintal), 2020–2023

Jenis Tanaman <i>Kind of Plants</i>	2020	2021	2022 ^x	2023 ^x
(1)	(2)	(3)	(4)	(5)
Buah–Buahan/<i>Fruits:</i>	8653	8699	9907	8438
Mangga/ <i>Mango</i>	1 361	2 107	2 142	1 261
Durian/ <i>Durian</i>	90	93	128	868
Jeruk Siam/ <i>Kepron/Orange/Tangerine</i>	1 693	1 695	1 945	690
Pisang/ <i>Banana</i>	2 526	1 250	2 140	2 674
Pepaya/ <i>Papaya</i>	669	1 037	1 021	650
Salak/ <i>Snakefruit</i>	34	40	36	34
Rambutan/ <i>Rambutan</i>	1 657	1 698	1 995	1 433
Duku/Langsar/ <i>Kokosan/ Duku</i>	623	779	500	828
Sayuran/<i>Vegetables:</i>	20	-	-	-
Melinjo/ Gnetum/ <i>Melinjo</i>	20	-	-	-

Catatan/*Note:*

Sumber/*Source:* Badan Pusat Statistik, Statistik Pertanian Hortikultura SPH-BST/*BPS-Statistics Indonesia, Agricultural Statistic for Horticulture SPH-BST*



06

BAB 6

PARIWISATA, TRANSPORTASI, DAN KOMUNIKASI

TOURISM, TRANSPORTATION, AND COMMUNICATION

<https://acehbesarkab.bps.go.id>

PENJELASAN TEKNIS

1. Menurut Undang-Undang Republik Indonesia Nomor 10 Tahun 2009 tentang kepariwisataan disebutkan bahwa pariwisata adalah berbagai macam kegiatan wisata dan didukung berbagai fasilitas serta layanan yang disediakan oleh masyarakat, pengusaha, pemerintah, dan pemerintah daerah. Pariwisata adalah keseluruhan kegiatan pemerintah, dunia usaha dan masyarakat untuk mengatur, mengurus dan melayani kebutuhan wisatawan.
2. Usaha penyediaan akomodasi adalah usaha yang menyediakan pelayanan penginapan yang dapat dilengkapi dengan pelayanan pariwisata lainnya. Usaha penyediaan akomodasi dapat berupa hotel, vila, pondok wisata, bumi perkemahan, persinggahan dminis, dan akomodasi lainnya yang digunakan untuk tujuan pariwisata.
3. Hotel adalah penyediaan akomodasi secara harian berupa kamar-kamar di dalam satu bangunan yang dapat dilengkapi dengan jasa pelayanan makan dan minum, kegiatan hiburan dan atau fasilitas lainnya. Hotel terdiri dari hotel berbintang dan hotel non- bintang.

TECHNICAL NOTES

1. *According to the Law of the Republic of Indonesia Number 10 of 2009 concerning tourism, it is stated that tourism is a variety of tourist activities and is supported by various facilities and services provided by the community, entrepreneurs, government, and local government. Tourism is the overall activity of the government, the business world and the community to organize, manage and serve the needs of tourists.*
2. *The business of providing accommodation is a business that provides lodging services that can be equipped with other tourism services. The business of providing accommodation can be in the form of hotels, villas, tourist lodges, campgrounds, dminis stopovers, and other accommodations used for tourism purposes.*
3. *Hotel is the provision of accommodation on a daily basis in the form of rooms in one building that can be equipped with food and beverage services, entertainment activities and or other facilities. Hotels consist of star hotels and non-star hotels.*

4. Akomodasi lainnya adalah penginapan yang tidak masuk dalam kategori hotel bintang 1 hingga hotel bintang 5.
 5. Komunikasi sekilas memang terlihat sederhana, tetapi makna dari komunikasi itu sendiri sebenarnya sangat beragam. Komunikasi adalah proses pengiriman dan penerimaan pesan antara dua orang atau lebih.
4. *Other accommodations are inns that are not categorized as 1-star hotels to 5-star hotels.*
 5. *Communication at first glance looks simple, but the meaning of communication itself is actually very diverse. Communication is the process of sending and receiving messages between two or more people.*

<https://acehbesarkab.bps.go.id/>

6.1 PARIWISATA TOURISM

Tabel 6.1.1 Jumlah Sarana Akomodasi Menurut Desa/Kelurahan dan Jenis Akomodasi di Kecamatan Kuta Malaka, 2023
Number of Accomodation Facilities by Villages/Kelurahan and Type of Accomodation in Kuta Malaka Subdistrict, 2023

Desa/Kelurahan Village/Kelurahan	Hotel Hotel	Penginapan Inn
(1)	(2)	(3)
1. Leubok Batee	0	0
2. Leubok Buni	0	0
3. Bughu	0	0
4. Teu Dayah	0	0
5. Lam Ara Tunong	0	0
6. Lam Ara Eungkit	0	0
7. Lam Ara Cut	0	0
8. Leupung Cut	0	0
9. Tumbo Baro	0	0
10. Lambaro Samahani	0	0
11. Leupung Riwat	0	0
12. Leupung Rayeuk	0	0
13. Reuleung Glumpang	0	0
14. Reuleung Karieng	0	0
15. Lamsiteh Cot	0	0
Kecamatan Kuta Malaka	0	0

Sumber/Source: Kantor Camat Kuta Malaka/ Kuta Malaka Distict Office

6.2 TRANSPORTASI TRANSPORTATION

Tabel 6.2.1 Prasarana dan Sarana Transportasi Antar Desa/Kelurahan Menurut Desa/Kelurahan di Kecamatan Kuta Malaka, 2023
Inter-Villages/Kelurahan Transportation Infrastructure and Facilities by Villages/Kelurahan in Kuta Malaka Subdistrict, 2023

Desa/Kelurahan <i>Village/Kelurahan</i>	Jenis Prasarana Transportasi <i>Type of Transportation Infrastructure</i>	Keberadaan Angkutan Umum <i>Availability of Public Transportation</i>
(1)	(2)	(3)
1. Leubok Batee	Darat	Tidak ada angkutan umum
2. Leubok Buni	Darat	Tidak ada angkutan umum
3. Bughu	Darat	Tidak ada angkutan umum
4. Teu Dayah	Darat	Tidak ada angkutan umum
5. Lam Ara Tunong	Darat	Tidak ada angkutan umum
6. Lam Ara Eungkit	Darat	Tidak ada angkutan umum
7. Lam Ara Cut	Darat	Tidak ada angkutan umum
8. Leupung Cut	Darat	Tidak ada angkutan umum
9. Tumbo Baro	Darat	Tidak ada angkutan umum
10. Lambaro Samahani	Darat	Tidak ada angkutan umum
11. Leupung Riwat	Darat	Tidak ada angkutan umum
12. Leupung Rayeuk	Darat	Tidak ada angkutan umum
13. Reuleung Glumpang	Darat	Tidak ada angkutan umum
14. Reuleung Karieng	Darat	Tidak ada angkutan umum
15. Lamsiteh Cot	Darat	Tidak ada angkutan umum

Sumber/Source: Kantor Camat

Lanjutan Tabel/*Continued Table* 6.2.1

Desa/Kelurahan Village/Kelurahan	Jenis Permukaan Jalan Darat Terluas Type of The Widest Road Surface	Dapat Dilalui Kendaraan Bermotor Roda 4 atau Lebih Passable by Vehicle with 4 or more Wheels
(1)	(4)	(5)
1. Leubok Batee	Aspal/Beton	Sepanjang tahun
2. Leubok Buni	Aspal/Beton	Sepanjang tahun
3. Bughu	Aspal/Beton	Sepanjang tahun
4. Teu Dayah	Aspal/Beton	Sepanjang tahun
5. Lam Ara Tunong	Aspal/Beton	Sepanjang tahun
6. Lam Ara Eungkit	Aspal/Beton	Sepanjang tahun
7. Lam Ara Cut	Aspal/Beton	Sepanjang tahun
8. Leupung Cut	Aspal/Beton	Sepanjang tahun
9. Tumbo Baro	Aspal/Beton	Sepanjang tahun
10. Lambaro Samahani	Aspal/Beton	Sepanjang tahun
11. Leupung Riwat	Aspal/Beton	Sepanjang tahun
12. Leupung Rayeuk	Aspal/Beton	Sepanjang tahun
13. Reuleung Glumpang	Aspal/Beton	Sepanjang tahun
14. Reuleung Karieng	Aspal/Beton	Sepanjang tahun
15. Lamsiteh Cot	Aspal/Beton	Sepanjang tahun

Sumber/*Source*: Kantor Camat Kuta Malaka/ *Kuta Malaka District Office*

6.3 KOMUNIKASI COMMUNICATION

Tabel
Table 6.2.2

Keberadaan Kantor Pos/Pos Pembantu/Rumah Pos, Pos Keliling, dan Perusahaan/Agen Jasa Ekspedisi Swasta Menurut Desa/Kelurahan di Kecamatan Kuta Malaka 2023
Number of Post Office/Subsidiary of Post Office, Mobile Portal Service, Private Expedition Service Company by Villages/Kelurahan in Kuta Malaka Subdistrict, 2023

Desa/Kelurahan <i>Village/Kelurahan</i>	Kantor Pos/Pos Pembantu/Rumah Pos <i>Post Office/Subsidiary of Post Office</i>	Pos Keliling <i>Mobile Portal Service</i>	Perusahaan/Agen Jasa Ekspedisi Swasta <i>Private Expedition Service Company</i>
(1)	(2)	(3)	(4)
1. Leubok Batee	Aspal/Beton	Sepanjang tahun	Tidak ada
2. Leubok Buni	Aspal/Beton	Sepanjang tahun	Tidak ada
3. Bughu	Aspal/Beton	Sepanjang tahun	Tidak ada
4. Teu Dayah	Aspal/Beton	Sepanjang tahun	Tidak ada
5. Lam Ara Tunong	Aspal/Beton	Sepanjang tahun	Tidak ada
6. Lam Ara Eungkit	Aspal/Beton	Sepanjang tahun	Tidak ada
7. Lam Ara Cut	Aspal/Beton	Sepanjang tahun	Tidak ada
8. Leupung Cut	Aspal/Beton	Sepanjang tahun	Tidak ada
9. Tumbo Baro	Aspal/Beton	Sepanjang tahun	Tidak ada
10. Lambaro Samahani	Aspal/Beton	Sepanjang tahun	Tidak ada
11. Leupung Riwat	Aspal/Beton	Sepanjang tahun	Tidak ada
12. Leupung Rayeuk	Aspal/Beton	Sepanjang tahun	Tidak ada
13. Reuleung Glumpang	Aspal/Beton	Sepanjang tahun	Tidak ada
14. Reuleung Karieng	Aspal/Beton	Sepanjang tahun	Tidak ada
15. Lamsiteh Cot	Aspal/Beton	Sepanjang tahun	Tidak ada

Sumber/Source: Kantor Camat Kuta Malaka/ Kuta Malaka Distict Office

Tabel 6.3.1 Jumlah Menara Telepon seluler dan Operator Layanan Komunikasi Telepon Seluler Menurut Desa/Kelurahan di Kecamatan Kuta Malaka, 2023
Number of Base Transceiver Station (BTS) and Cellular Phone Communication Service Operators by Villages/Kelurahan in Kuta Malaka Subdistrict, 2023

Desa/Kelurahan Village/Kelurahan	Jumlah Menara Telepon seluler Number of Base Transceiver Station (BTS)	Jumlah Operator Layanan Komunikasi Telepon Seluler Cellular Phone Communication Service Operators
(1)	(2)	(3)
1. Leubok Batee	-	4
2. Leubok Buni	-	4
3. Bughu	-	4
4. Teu Dayah	-	4
5. Lam Ara Tunong	-	4
6. Lam Ara Eungkit	-	4
7. Lam Ara Cut	-	4
8. Leupung Cut	-	4
9. Tumbo Baro	3	4
10. Lambaro Samahani	-	4
11. Leupung Riwayat	-	4
12. Leupung Rayeuk	1	4
13. Reuleung Glumpang	-	4
14. Reuleung Karieng	-	4
15. Lamsiteh Cot	1	4
Kecamatan Kuta Malaka	5	4

Sumber/Source: Kantor Camat Kuta Malaka/ Kuta Malaka District Office

Tabel 6.3.2
Table

Kekuatan Sinyal Telepon Seluler dan Jenis Sinyal Internet Telepon Seluler Menurut Desa/Kelurahan di Kecamatan Kuta Malaka, 2023
The Strenght of Cellular Phone Signal by Villages/Kelurahan in Kuta Malaka Subdistrict, 2023

Desa/Kelurahan Village/Kelurahan	Kekuatan Sinyal Telepon Seluler The Strenght of Cellular Phone Signal	Jenis Sinyal Internet Telepon Seluler Type of Cellular Phone Signal
(1)	(2)	(3)
1. Leubok Batee	Sinyal kuat	4G/LTE
2. Leubok Buni	Sinyal kuat	4G/LTE
3. Bughu	Sinyal kuat	4G/LTE
4. Teu Dayah	Sinyal kuat	4G/LTE
5. Lam Ara Tunong	Sinyal Lemah	4G/LTE
6. Lam Ara Eungkit	Sinyal kuat	4G/LTE
7. Lam Ara Cut	Sinyal sangat kuat	4G/LTE
8. Leupung Cut	Sinyal kuat	4G/LTE
9. Tumbo Baro	Sinyal sangat kuat	4G/LTE
10. Lambaro Samahani	Sinyal sangat kuat	4G/LTE
11. Leupung Riwat	Sinyal sangat kuat	4G/LTE
12. Leupung Rayeuk	Sinyal kuat	4G/LTE
13. Reuleung Glumpang	Sinyal sangat kuat	4G/LTE
14. Reuleung Karieng	Sinyal sangat kuat	4G/LTE
15. Lamsiteh Cot	Sinyal sangat kuat	4G/LTE

Sumber/Source: Kantor Camat Kuta Malaka/ Kuta Malaka Distict Office



07

PERBANKAN, KOPERASI, DAN PERDAGANGAN
BANKING, COOPERATIVE, AND TRADE

BAB 7
PERBANKAN, KOPERASI, DAN
PERDAGANGAN
BANKING, COOPERATIVE, AND TRADE

Tabel 7.1
Table

Banyaknya Sarana Lembaga Keuangan Bank Menurut Desa/Kelurahan dan Jenis Bank di Kecamatan Kuta Malaka, 2023
Number of Bank by Villages/Kelurahan and Type of Bank in Kuta Malaka Subdistrict, 2023

Desa/Kelurahan Village/Kelurahan	Bank Umum Pemerintah Government Bank	Bank Umum Swasta Private Bank	Bank Perkreditan Rakyat (BPR) Rural Bank
(1)	(2)	(3)	(4)
1. Leubok Batee	-	-	-
2. Leubok Buni	-	-	-
3. Bughu	-	-	-
4. Teu Dayah	-	-	-
5. Lam Ara Tunong	-	-	-
6. Lam Ara Eungkit	-	-	-
7. Lam Ara Cut	-	-	-
8. Leupung Cut	-	-	-
9. Tumbo Baro	-	-	1
10. Lambaro Samahani	-	-	1
11. Leupung Riwat	-	-	-
12. Leupung Rayeuk	-	-	-
13. Reuleung Glumpang	-	-	-
14. Reuleung Karieng	-	-	-
15. Lamsiteh Cot	-	-	-
Kecamatan Kuta Malaka	-	-	1

Sumber/Source: Kantor Camat Kuta Malaka/ Kuta Malaka Distict Office

Tabel
Table 7.2

**Banyaknya Koperasi Aktif Menurut Menurut Desa/
Kelurahan dan Jenis Koperasi di Kecamatan Kuta Malaka,
2023**

**Number of Cooperative by Villages/Kelurahan and Type of
Cooperative in Kuta Malaka Subdistrict, 2023**

Desa/Kelurahan Village/Kelurahan	Koperasi Unit Desa (KUD) Village Cooperative Unit	Koperasi Industri Kecil dan Kerajinan Rakyat (Kopinkra) Small Industry and Citizen Handicraft Cooperative
(1)	(2)	(3)
1. Leubok Batee	-	-
2. Leubok Buni	-	-
3. Bughu	-	-
4. Teu Dayah	-	-
5. Lam Ara Tunong	-	-
6. Lam Ara Eungkit	-	-
7. Lam Ara Cut	-	-
8. Leupung Cut	-	-
9. Tumbo Baro	1	-
10. Lambaro Samahani	-	-
11. Leupung Riwat	-	-
12. Leupung Rayeuk	-	-
13. Reuleung Glumpang	-	-
14. Reuleung Karieng	-	-
15. Lamsiteh Cot	-	-
Kecamatan Kuta Malaka	1	-

Sumber/Source: Kantor Camat Kuta Malaka/ Kuta Malaka District Office

Lanjutan Tabel/*Continued Table 7.2*

Desa/Kelurahan Village/Kelurahan	Koperasi Simpan Pinjam (Kospin) Savings and Loan Cooperative	Koperasi Lainnya Other Cooperative
(1)	(2)	(3)
1. Leubok Batee	-	-
2. Leubok Buni	-	-
3. Bughu	-	-
4. Teu Dayah	-	-
5. Lam Ara Tunong	1	-
6. Lam Ara Eungkit	1	-
7. Lam Ara Cut	1	-
8. Leupung Cut	-	-
9. Tumbo Baro	1	-
10. Lambaro Samahani	1	-
11. Leupung Riwat	-	-
12. Leupung Rayeuk	-	-
13. Reuleung Glumpang	-	-
14. Reuleung Karieng	-	-
15. Lamsiteh Cot	1	-
Kecamatan Kuta Malaka	7	0

Sumber/*Source*: Kantor Camat Kuta Malaka/ *Kuta Malaka Distict Office*

Tabel
Table 7.3

Banyaknya Sarana Perdagangan Menurut Desa/Kelurahan dan Jenis Sarana Perdagangan di Kecamatan Kuta Malaka, 2023
Number of Trade Facilities by Villages/Kelurahan and Type of Trade Facilities in Kuta Malaka Subdistrict, 2023

Desa/Kelurahan <i>Village/Kelurahan</i>	Kelompok Pertokoan <i>Shopping Complexs</i>	Pasar dengan Bangunan Permanen <i>Markets in Permanent Building</i>	Pasar dengan Bangunan Semi Permanen <i>Market in Semi Permanent Building</i>
(1)	(2)	(3)	(4)
1. Leubok Batee	-	-	-
2. Leubok Buni	-	-	-
3. Bughu	-	-	-
4. Teu Dayah	-	-	-
5. Lam Ara Tunong	-	-	-
6. Lam Ara Eungkit	-	-	-
7. Lam Ara Cut	1	-	-
8. Leupung Cut	1	1	-
9. Tumbo Baro	5	-	-
10. Lambaro Samahani	2	1	-
11. Leupung Riwat	-	-	-
12. Leupung Rayeuk	-	-	-
13. Reuleung Glumpang	-	-	-
14. Reuleung Karieng	-	-	-
15. Lamsiteh Cot	-	-	-
Kecamatan Kuta Malaka	9	2	-

Sumber/Source: Kantor Camat Kuta Malaka/ Kuta Malaka District Office

Lanjutan Tabel/Continued Table 7.3

Desa/Kelurahan Village/Kelurahan	Pasar tanpa Bangunan Market without Permanent Building	Mini Market/ Swalayan/ Supermarket Mini Market/Swalayan/ Supermarket	Restoran/ Rumah Makan Restaurant/ Food Stall
(1)	(5)	(6)	(7)
1. Leubok Batee	-	-	-
2. Leubok Buni	-	-	-
3. Bughu	-	-	-
4. Teu Dayah	-	-	-
5. Lam Ara Tunong	-	-	-
6. Lam Ara Eungkit	-	1	-
7. Lam Ara Cut	-	-	-
8. Leupung Cut	-	-	-
9. Tumbo Baro	-	1	4
10. Lambaro Samahani	-	-	6
11. Leupung Riwat	-	-	-
12. Leupung Rayeuk	-	-	-
13. Reuleung Glumpang	-	2	3
14. Reuleung Karieng	-	-	-
15. Lamsiteh Cot	-	-	1
Kecamatan Kuta Malaka	-	4	14

Sumber/Source: Kantor Camat Kuta Malaka/ Kuta Malaka District Office

DAFTAR PUSTAKA/BIBLIOGRAPHY

- Badan Pusat Statistik Kabupaten Aceh Besar. 2024. Kabupaten Aceh Besar Dalam Angka 2024. Aceh Besar: Badan Pusat Statistik Kabupaten Aceh Besar.
- Bupati Aceh Besar. 2022. Keputusan Bupati Aceh Besar Nomor 429 Tahun 2022 Tentang Penetapan Kategori Puskesmas di kabupaten Aceh Besar. Aceh Besar: Bupati Aceh Besar
- Dinas Kependudukan dan Catatan Sipil Kabupaten Aceh Besar. 2023. Data Agregat Kependudukan Semester 2 2023 Kabupaten Aceh Besar. Aceh Besar: Dinas Kependudukan dan Catatan Sipil Kabupaten Aceh Besar.
- Dinas Kesehatan Kabupaten Aceh Besar. 2024. Profil Kesehatan Kabupaten Aceh Besar Tahun 2024. Aceh Besar: Dinas Kesehatan Kabupaten Aceh Besar
- Direktorat Jenderal Hortikultura & Badan Pusat Statistik. 2022. Pedoman Statistik Pertanian Hortikultura (SPH). Jakarta: Kementerian Pertanian.
- Direktorat Statistik Ketahanan Sosial. 2021. Buku 3: Konsep dan Definisi Podes 2021. Jakarta: Badan Pusat Statistik.

<https://acehbesar.go.id>

BerAKHLAK

Berorientasi Pelayanan Akuntabel Kompeten
Harmonis Loyal Adaptif Kolaboratif

DATA

Mencerdaskan Bangsa

»—————Enlighten The Nation—————«



**BADAN PUSAT STATISTIK
KABUPATEN ACEH BESAR**

BPS-Statistics Aceh Besar Regency

Jl. Jenderal Sudirman No.7, Kota Jantho,

23951 Telp/Fax: (0651) 92177

E-mail: bps1108@bps.go.id

Website: acehbesarkab.bps.go.id