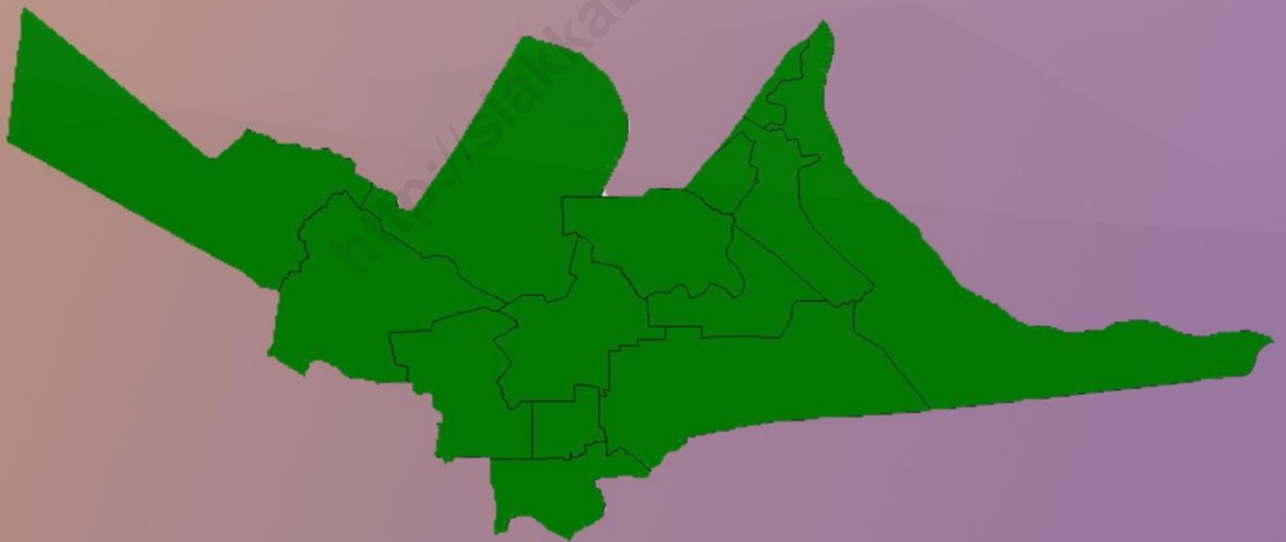


Katalog BPS:1102001.1405.024



# KECAMATAN LUBUK DALAM DALAM ANGKA 2013



**BADAN PUSAT STATISTIK  
KABUPATEN SIAK**

**BAB I**  
**GEOGRAFIS**

**1. LETAK**

Kecamatan Lubuk Dalam terletak antara :

$0^{\circ}20'-0^{\circ}38'$	Lintang Utara
$101^{\circ}38'-101^{\circ}56'$	Bujur Timur

**2. BATAS**

Kecamatan Lubuk Dalam berbatasan dengan :

- ❖ UTARA : KECAMATAN KOTO GASIB, KECAMATAN DAYUN
- ❖ SELATAN : KECAMATAN KERINCI KANAN
- ❖ BARAT : KECAMATAN TUALANG
- ❖ TIMUR : KECAMATAN DAYUN

**3. GEOLOGI**

Wilayah kecamatan Lubuk Dalam seperti pada umumnya wilayah Kabupaten Siak terdiri dari dataran rendah dan berbukit-bukit dengan struktur tanah pada umumnya terdiri dari tanah podsolik merah kuning dari batuan dan aluvial serta tanah organosol dan gley humus dalam bentuk rawa-rawa atau tanah basah.

Kecamatan Lubuk Dalam secara umum berada pada daerah perbukitan dengan mayoritas sektor pertanian didominasi oleh perkebunan kelapa sawit.

**Tabel 1.1****Batas Desa di Kecamatan Lubuk Dalam Tahun 2012**

<b>D e s a</b>	<b>Utara</b>	<b>Selatan</b>	<b>Barat</b>	<b>Timur</b>
<b>(1)</b>	<b>(2)</b>	<b>(3)</b>	<b>(4)</b>	<b>(5)</b>
Empang Baru	Sri Gading	Seminai	Sialang Palas	Jati Mulya
Sialang Palas	Sialang Baru	Lubuk Dalam	Kecamatan Tualang	Empang Baru
Sialang Baru	Lubuk Dalam	Sialang Palas	Kecamatan Tualang	Lubuk Dalam
Lubuk Dalam	Kecamatan Tualang	Sialang Baru	Kecamatan Tualang	Rawang Kao
Rawang Kao	Kecamatan Tualang	Empang Baru	Lubuk Dalam	Sri Gading
Sri Gading	Kecamatan Tualang	Empang Baru	Rawang Kao	Kecamatan Dayun

Sumber: Kantor Camat Lubuk Dalam

**Tabel 1.2**

**Jarak Antara Ibukota Kecamatan Lubuk Dalam dengan Pusat  
Pemerintahan Desa Tahun 2012**

<b>D e s a</b>	<b>Jarak Lurus (Km)</b>
<b>(1)</b>	<b>(2)</b>
Empang Baru	8
Sialang Palas	7
Sialang Baru	2
Lubuk Dalam	0,5
Rawang Kao	1
Sri Gading	3

*Sumber: Kantor Camat Lubuk Dalam*

## **BAB II**

### **PEMERINTAHAN**

Terbentuknya Kecamatan Lubuk Dalam sebagai institusi eksekutif yang berperan menjalankan roda pemerintahan dan pemberdayaan serta pembangunan masyarakat merupakan perpanjangan tangan dari pemerintah otonomi Kabupaten Siak, merupakan aspirasi masyarakat yang bermanfaat untuk mempermudah masyarakat dalam hal pelaksanaan kepengurusan administrasi serta lebih memperdekat antara pemerintah dengan rakyat yang diperintahnya.

Kecamatan Lubuk Dalam yang posisi pusat pemerintahannya ada di Desa Lubuk Dalam yang kurang lebih jaraknya 50 km dari pusat pemerintah Kabupaten Siak yang dapat ditempuh melalui darat.

Kecamatan Lubuk Dalam merupakan hasil pemekaran dari Kecamatan Kerinci Kanan. Tujuan pemekaran ini adalah untuk mempermudah masyarakat juga pemerintah dalam menjalankan hubungan administrasi, serta mempermudah jangkauan pembangunan dan pemerintahan kecamatan. Dengan demikian potensi yang ada di kecamatan ini secara tidak langsung lebih terangkat dengan jangkauan pemerintah yang lebih dekat, jangkauan pembangunan yang lebih baik dibandingkan dengan pemerintah yang lama.

**Tabel 2.1**

**Pejabat Pemerintahan Dirinci Per Desa di Kecamatan Lubuk Dalam  
Tahun 2012**

<b>D e s a</b>	<b>Nama Kepala Pemerintahan</b>
<b>(1)</b>	<b>(2)</b>
Empang Baru	SUSILO
Sialang Palas	SUPRAYOGI
Sialang Baru	SOLIKHIN
Lubuk Dalam	YOGA PRIYATNA
Rawang Kao	SUPARMAN
Sri Gading	SUJARWO

*Sumber: Kantor Camat Lubuk Dalam*

Tabel 2.2

**Nama-nama dan Jabatan Dalam Struktur Pemerintahan di  
Kecamatan Lubuk Dalam, Tahun 2012**

N a m a	Jabatan	Keterangan
(1)	(2)	(5)
MURSAL S.Sos.	CAMAT	-
ADITYA CHITRA SMARA S.STP., M.Si.	SEKCAM	-
Dra. IRNA JUITA	Kasi Pemerintahan	-
A. KARI S.Pd.	Kasi Tramtib	-
ELFITRI YUSMI S.STP., M.Si.	Kasi PMD	-
PENCE SAMUEL	Kasi Kesos	-

*Sumber: Kantor Camat Lubuk Dalam*

**Tabel 2.3****Wilayah Administrasi di Kecamatan Lubuk Dalam Menurut Status Pemerintahan, Tahun 2012**

<b>Nama Wilayah Administrasi</b>	<b>Status Pemerintahan</b>
<b>(1)</b>	<b>(2)</b>
Empang Baru	Desa Definitif
Sialang Palas	Desa Definitif
Sialang Baru	Desa Definitif
Lubuk Dalam	Desa Definitif
Rawang Kao	Desa Definitif
Sri Gading	Desa Definitif

*Sumber: Badan Pusat Statistik Kabupaten Siak*



Tabel 2.4

**Pusat Pemerintahan, Luas Wilayah, RW dan RT  
di Kecamatan Lubuk Dalam Tahun 2012**

D e s a	Pusat Pemerintahan	Luas Wilayah (Km <sup>2</sup> )	RW	RT
(1)	(2)	(3)	(4)	(5)
Empang Baru	Empang Baru	16,66	4	13
Sialang Palas	Sialang Palas	10,83	4	16
Sialang Baru	Sialang Baru	16,94	4	19
Lubuk Dalam	Lubuk Dalam	82,25	4	16
Rawang Kao	Rawang Kao	89,67	3	12
Sri Gading	Sri Gading	13,58	6	18
<b>JUMLAH</b>		<b>229,93</b>	<b>25</b>	<b>94</b>

Sumber: Kantor Camat Lubuk Dalam

## BAB III

### KEPENDUDUKAN

Data statistik kependudukan dalam publikasi ini diambil dari kantor kecamatan berdasarkan hasil laporan registrasi penduduk dari setiap desa/kelurahan, sehingga diharapkan dapat memberikan gambaran keadaan jumlah dan komposisi penduduk di lapangan.

Disamping itu kegiatan pemeriksaan data secara berkala dan sekaligus pembinaan pelaksanaan registrasi penduduk sampai ke tingkat desa serta kedisiplinan penduduk itu sendiri sangat diperlukan guna mendapatkan data registrasi kependudukan yang lengkap, akurat dan dapat dipercaya sebagai dasar perencanaan pembangunan.

#### 3.1 Penduduk dan Rumah tangga

Dari hasil registrasi penduduk di Kecamatan Lubuk Dalam sebanyak 19.608 jiwa dengan jumlah laki-laki sebanyak 9.643 dan perempuan sebanyak 8.903 sehingga didapatkan sex ratio sebesar 108,04. Sedangkan jumlah keluarga sebanyak 4.477 sehingga diperoleh rasio penduduk per Kepala Keluarga adalah 4,38.

#### 3.2 Penyebaran Penduduk

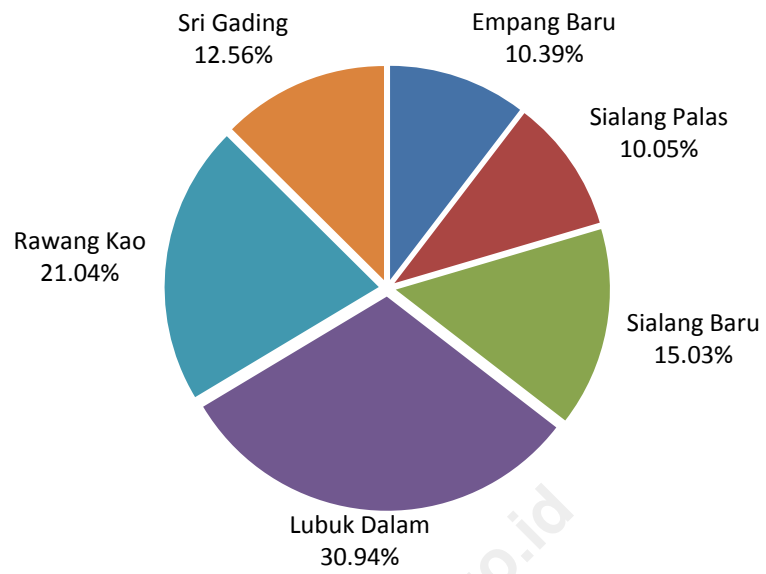
Dari jumlah penduduk sebanyak jiwa 19.608 tersebut dapat dilihat penyebaran serta persentase pada masing-masing desa sebagai berikut :

No	D e s a	Jumlah Penduduk	Persentase
1.	Empang Baru	2.037	10,38
2.	Sialang Palas	1.970	10,05
3.	Sialang Baru	2.947	15,03
4.	Lubuk Dalam	6.066	30,94
5.	Rawang Kao	4.126	21,04
6.	Sri Gading	2.462	12,56
<b>Kecamatan Lubuk Dalam</b>		<b>19.608</b>	<b>100,00</b>

Sumber : Kantor Camat Lubuk Dalam

**Grafik 3.1**

**Persentase Penduduk Kecamatan Lubuk Dalam Menurut Desa , Tahun 2012**



**Tabel 3.1****Banyaknya Kepala Keluarga, Penduduk dan Rata-rata Penduduk  
Per Kepala Keluarga di Kecamatan Lubuk Dalam Tahun 2012**

<b>D e s a</b>	<b>Kepala Keluarga</b>	<b>Penduduk</b>	<b>Rata-rata Penduduk Per Kepala Keluarga</b>
<b>(1)</b>	<b>(2)</b>	<b>(3)</b>	<b>(4)</b>
Empang Baru	488	2.037	4,2
Sialang Palas	481	1.970	2,3
Sialang Baru	782	2.947	3,4
Lubuk Dalam	1.457	6.066	4,2
Rawang Kao	918	4.126	4,5
Sri Gading	596	2.462	4,1
<b>Jumlah</b>	<b>4.477</b>	<b>19.608</b>	<b>4,38</b>

Sumber: Kantor Camat Lubuk Dalam

**Tabel 3.2****Luas Wilayah, Penduduk dan Kepadatan Penduduk Per Desa  
di Kecamatan Lubuk Dalam Tahun 2012**

<b>D e s a</b>	<b>Luas (Km<sup>2</sup>)</b>	<b>Penduduk</b>	<b>Kepadatan Penduduk</b>
<b>(1)</b>	<b>(2)</b>	<b>(3)</b>	<b>(4)</b>
Empang Baru	16,66	2.037	122,27
Sialang Palas	10,83	1.970	181,90
Sialang Baru	16,94	2.947	173,97
Lubuk Dalam	82,25	6.066	73,75
Rawang Kao	89,67	4.126	46,01
Sri Gading	13,58	2.462	181,30
<b>JUMLAH</b>	<b>229,93</b>	<b>19.608</b>	<b>85,28</b>

Sumber: Kantor Camat Lubuk Dalam

**Tabel 3.3****Banyak Penduduk Menurut Jenis Kelamin di Kecamatan Lubuk Dalam Tahun 2012**

<b>D e s a</b>	<b>Laki-laki</b>	<b>Perempuan</b>	<b>Jumlah</b>
<b>(1)</b>	<b>(2)</b>	<b>(3)</b>	<b>(4)</b>
Empang Baru	1.043	994	2.037
Sialang Palas	1.019	951	1.970
Sialang Baru	1.530	1.417	2.947
Lubuk Dalam	3.140	2.926	6.066
Rawang Kao	2.161	1.965	4.126
Sri Gading	1.290	1.172	2.462
<b>Jumlah</b>	<b>9.643</b>	<b>8.903</b>	<b>19.608</b>

Sumber: Kantor Camat Lubuk Dalam

**Tabel 3.4****Banyaknya Penduduk Menurut Jenis Kelamin dan Desa Serta Sex Ratio  
di Kecamatan Lubuk Dalam Tahun 2012**

<b>D e s a</b>	<b>Laki-laki</b>	<b>Perempuan</b>	<b>Sex Ratio</b>
<b>(1)</b>	<b>(2)</b>	<b>(3)</b>	<b>(4)</b>
Empang Baru	1.043	994	104,93
Sialang Palas	1.019	951	107,15
Sialang Baru	1.530	1.417	107,97
Lubuk Dalam	3.140	2.926	107,31
Rawang Kao	2.161	1.965	109,97
Sri Gading	1.290	1.172	110,07
<b>JUMLAH</b>	<b>9.643</b>	<b>8.903</b>	<b>108,04</b>

Sumber: Kantor Camat Lubuk Dalam

## **BAB IV**

### **SOSIAL**

#### **1. PENDIDIKAN**

Kabupaten Siak yang masih berusia sangat muda saat ini sangat membutuhkan segenap dukungan seluruh daerah bawahannya untuk berperan serta dalam proses pembangunan. Proses pembangunan yang sedang berjalan akan dapat terlaksana dengan baik apabila sumber daya manusia yang diperlukan dapat terpenuhi.

Sejalan dengan hal tersebut peran pendidikan di daerah ini dirasa sangat perlu ditingkatkan baik berupa fasilitas penunjang maupun sumber daya guru pengajar sehingga dapat menunjang kelancaran proses belajar mengajar. Dalam publikasi ini yang dapat disediakan hanya sebatas jumlah murid dan jumlah guru, sehingga analisa yang diperoleh belum dapat terinci.

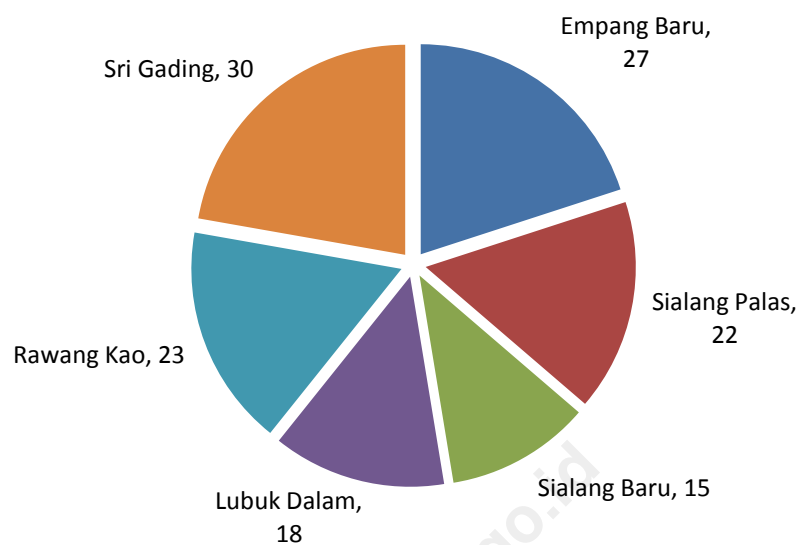
#### **2. KESEHATAN**

Derajat kesehatan suatu masyarakat tidak lepas dari perhatian pemerintahnya terutama mengenai fasilitas kesehatan yang di sediakan. Terjaminnya kesehatan masyarakat tidak hanya diperoleh dari fasilitas kesehatan yang ada tetapi juga tenaga kesehatan yang mencukupi, tersedianya sehingga peningkatan derajat kesehatan masyarakat dapat terpenuhi.



**Grafik 4.1**

**Banyaknya Nikah Dirinci Per Desa  
di Kecamatan Lubuk Dalam Tahun 2012**



<http://siakkab.bps.go.id>

Tabel 4.1

**Banyak Sekolah Menurut Desa, Tingkatan dan Status  
Di Kecamatan Lubuk Dalam Tahun 2012**

DESA	TK/RA		SD	
	Negeri	Swasta	Negeri	Swasta
(1)	(2)	(3)	(4)	(5)
Empang Baru	-	1	1	-
Sialang Palas	-	1	1	-
Sialang Baru	-	2	1	-
Lubuk Dalam	-	2	3	-
Rawang Kao	1	2	1	-
Sri Gading	-	1	1	-
<b>Jumlah</b>	<b>1</b>	<b>9</b>	<b>8</b>	<b>-</b>

*Sumber: Kantor Cabang Dinas Pendidikan Lubuk Dalam*

Lanjutan Tabel 4.1

DESA	SLTP		SMU/SMK	
	Negeri	Swasta	Negeri	Swasta
(1)	(2)	(3)	(4)	(5)
Empang Baru	-	-	-	-
Sialang Palas	1	-	-	-
Sialang Baru	-	1	-	1
Lubuk Dalam	1	-	1	-
Rawang Kao	1	1	1	1
Sri Gading	-	-	-	-
<b>Jumlah</b>	<b>3</b>	<b>2</b>	<b>2</b>	<b>2</b>

Sumber: Kantor Cabang Dinas Pendidikan Lubuk Dalam

**Tabel 4.2**

**Banyak Murid Sekolah Negeri dan Swasta di Lingkungan Dinas Pendidikan dan Kebudayaan di Kecamatan Lubuk Dalam Tahun 2012**

<b>Tingkatan Sekolah</b>	<b>Negeri</b>	<b>Swasta</b>
<b>(1)</b>	<b>(2)</b>	<b>(3)</b>
1. TK	56	768
2. SD	2.373	-
3. SMP	837	239
4. SLTA	382	115
5. SLTA Kejuruan	247	-

*Sumber: Kantor Cabang Dinas Pendidikan Lubuk Dalam*

Tabel 4.3

**Banyaknya Guru, Murid dan Rasio Guru dengan Murid Sekolah Dasar (SD)  
di Lingkungan Dinas Pendidikan Kecamatan Lubuk Dalam Tahun 2012**

<b>Nama Sekolah</b>	<b>Guru</b>	<b>Murid</b>	<b>Rasio</b>
<b>(1)</b>	<b>(2)</b>	<b>(3)</b>	<b>(4)</b>
SDN 001 Lubuk Dalam	32	608	19,00
SDN 002 Sri Gading	16	255	15,94
SDN 003 Sialang Palas	17	219	12,88
SDN 004 Empang Baru	19	215	11,32
SDN 005 Rawang Kao	14	233	16,64
SDN 006 Sialang Baru	19	294	15,47
SDN 007 Lubuk Dalam	19	305	16,05
SDN 008 Lubuk Dalam	16	244	15,25
<b>Jumlah</b>	<b>152</b>	<b>2373</b>	<b>15,61</b>

*Sumber: Kantor Cabang Dinas Pendidikan Lubuk Dalam*

Tabel 4.4

Banyaknya Guru, Murid dan Rasio Guru dengan Murid SLTP, SMU dan SMK di Lingkungan Dinas Pendidikan Kecamatan Lubuk Dalam Tahun 2012

Nama Sekolah	Guru	Murid	Rasio
(1)	(2)	(3)	(4)
SMPN 11 SIAK	27	456	16,89
SMPN 26 SIAK	23	296	12,87
SMPN 11 SIAK SATU ATAP	10	85	8,50
SMAN 9 SIAK	35	382	10,91
SMKN 4 SIAK	31	247	7,97
<b>Jumlah</b>	<b>126</b>	<b>1.466</b>	<b>11,63</b>

Sumber: Kantor Cabang Dinas Pendidikan Lubuk Dalam

Tabel 4.5

## Banyaknya Murid, Rombel dan Kelas di Kecamatan Lubuk Dalam Tahun 2012

Sekolah	Jumlah Murid	Rombel	Lulusan
(1)	(2)	(3)	(4)
SD	2.373	91	333
SMP	837	29	247
SMA	382	12	112
SMK	247	13	56
<b>Jumlah</b>	<b>3.839</b>	<b>145</b>	<b>748</b>

Sumber: Kantor Cabang Dinas Pendidikan Lubuk Dalam

Tabel 4.6

## Banyak Guru menurut Status di Kecamatan Lubuk Dalam Tahun 2012

Nama Sekolah	Guru	
	PNS	Honor
(1)	(2)	(3)
SD	87	66
SLTP	34	39
SMU	23	32
SLTA Kejuruan	11	20
<b>Jumlah</b>	<b>155</b>	<b>157</b>

Sumber: Kantor Cabang Dinas Pendidikan Lubuk Dalam



Tabel 4.7

**Banyaknya Fasilitas Kesehatan Menurut Desa  
di Kecamatan Lubuk Dalam Tahun 2012**

Desa /Kelurahan	Puskesmas	Puskesmas		Polindes	Posyandu
		Keliling	Pembantu		
(1)	(2)	(3)	(4)	(5)	(6)
Empang Baru	-	-	1	1	2
Sialang Palas	-	-	1	1	2
Sialang Baru	-	-	1	1	3
Lubuk Dalam	-	-	-	-	8
Rawang Kao	1	-	1	1	3
Sri Gading	-	-	1	-	4
<b>Jumlah</b>	<b>1</b>	<b>-</b>	<b>5</b>	<b>4</b>	<b>22</b>

Sumber: Puskesmas Lubuk Dalam

Tabel 4.8

## Banyaknya Tenaga Medis di Kecamatan Lubuk Dalam Tahun 2012

Tenaga Kesehatan	Jumlah
(1)	(2)
1. Dokter Spesialis	-
2. Dokter Umum	4
3. Dokter Gigi	1
4. Perawat	18
5. Bidan	17
6. Dukun bayi	11
<b>Jumlah</b>	<b>51</b>

Sumber: Puskesmas Lubuk Dalam

Tabel 4.9

**Banyak Imunisasi Bayi Berdasarkan Jenisnya Dirinci Per Desa di Kecamatan Lubuk Dalam Tahun 2012**

D e s a	DPT 1		DPT 3		POLIO 3		POLIO 4	
	Target	Reali sasi	Target	Reali sasi	Target	Reali Sasi	Target	Reali sasi
(1)	(2)	(3)	(4)	(5)	(6)	(7)	(8)	(9)
Empang Baru	53	71	53	91	53	110	53	141
Sialang Palas	51	66	51	83	51	106	51	133
Sialang Baru	77	85	77	102	77	95	77	114
Lubuk Dalam	157	152	157	161	157	165	157	174
Rawang Kao	79	101	79	121	79	148	79	178
Sri Gading	63	72	63	85	63	94	63	110
<b>Jumlah</b>	<b>480</b>	<b>544</b>	<b>480</b>	<b>634</b>	<b>480</b>	<b>697</b>	<b>480</b>	<b>812</b>

Sumber: Puskesmas Lubuk Dalam

Lanjutan tabel 4.9

D e s a	BCG		Campak		Hep B3	
	Target	Realisasi	Target	Realisasi	Target	Realisasi
(1)	(2)	(3)	(4)	(5)	(6)	(7)
Empang Baru	53	181	53	243	53	312
Sialang Palas	51	185	51	2136	51	2973
Sialang Baru	77	128	77	147	77	166
Lubuk Dalam	157	179	157	172	157	176
Rawang Kao	79	220	79	265	79	275
Sri Gading	63	130	63	152	63	140
<b>Jumlah</b>	<b>480</b>	<b>946</b>	<b>480</b>	<b>1060</b>	<b>480</b>	<b>1012</b>

Sumber: Puskesmas Lubuk Dalam

Tabel 4.10

**Persentase Bayi yang Diimunisasi Dirinci Per Desa di  
Kecamatan Lubuk Dalam Tahun 2012**

D e s a	DPT 1	DPT 3	Polio 3	Polio 4	BCG	Campak	Hep B0
(1)	(2)	(4)	(5)	(6)	(7)	(8)	(9)
Empang Baru	134,0	128,3	120,8	128,3	128,3	134,0	128,3
Sialang Palas	129,5	125,5	127,5	125,5	139,2	115,7	139,2
Sialang Baru	110,4	119,5	93,5	119,5	113,0	114,8	113,0
Lubuk Dalam	96,8	105,7	102,5	105,7	102,6	96,2	102,5
Rawang Kao	127,8	120,3	121,5	120,3	124,1	120,3	103,8
Sri Gading	114,3	117,5	111,1	117,5	117,5	117,5	92,1
<b>Kecamatan Lubuk Dalam</b>	<b>113,3</b>	<b>116,5</b>	<b>110,0</b>	<b>116,5</b>	<b>116,5</b>	<b>112,1</b>	<b>95,4</b>

Sumber: Puskesmas Lubuk Dalam

Tabel 4.11

**Jumlah dan Persentase Ibu Hamil yang Di imunisasi Dirinci Per Desa  
di Kecamatan Lubuk Dalam Tahun 2012**

D e s a	T T 1			T T 2		
	Target	Reali-sasi	Persen	Target	Reali-sasi	Persen
(1)	(2)	(3)	(4)	(5)	(6)	(7)
Empang Baru	56	9	16,1	56	9	16,1
Sialang Palas	55	14	25,5	55	12	21,8
Sialang Baru	81	17	21,0	81	20	24,7
Lubuk Dalam	150	28	18,7	150	31	20,7
Rawang Kao	65	12	18,5	65	13	20,0
Sri Gading	81	11	13,6	81	12	14,8
<b>Kecamatan Lubuk Dalam</b>	<b>488</b>	<b>91</b>	<b>18,6</b>	<b>488</b>	<b>97</b>	<b>19,9</b>

Sumber: Puskesmas Lubuk Dalam

**Tabel 4.12**

**Rata-rata Kunjungan dan Penimbangan Balita  
di Kecamatan Lubuk Dalam Tahun 2012**

<b>Rincian</b>	<b>Kecamatan</b>
<b>(1)</b>	<b>(2)</b>
Jumlah Posyandu	22
Balita	1.673
Balita dengan KMS	1.213
Balita yang Ditimbang	873

*Sumber: Puskesmas Lubuk Dalam*

**Tabel 4.13****Penduduk Menurut Jenis Sarana Air Bersih yang Dipergunakan  
di Kecamatan Lubuk Dalam Tahun 2012**

<b>Rincian</b>	<b>Kecamatan</b>
<b>(1)</b>	<b>(2)</b>
Ledeng	-
Sumur Pompa	149
Sumur	1.637
Mata Air	-
Air Hujan	39
Lainnya	4
<b>Jumlah</b>	<b>1.829</b>

Sumber: Puskesmas Lubuk Dalam



**Tabel 4.14****Banyaknya Persalinan Menurut Tenaga Penolong Persalinan  
di Kecamatan Lubuk Dalam Tahun 2012**

<b>Rincian</b>	<b>Kecamatan Lubuk Dalam</b>
<b>(1)</b>	<b>(2)</b>
Perkiraan Jumlah Persalinan	381
Persalinan Ditolong Oleh Tenaga Kesehatan	319
Persalinan Ditolong oleh Dukun atau Anggota Keluarga Lainnya	62

*Sumber: Puskesmas Lubuk Dalam*

Tabel 4.15

**Banyaknya Kunjungan 10 Macam Penderita Penyakit  
di Kecamatan Lubuk Dalam Tahun 2012**

Penderita Penyakit	Kasus
(1)	(2)
1. ISPA	3.774
2. Gastritis	1.255
3. Reumatik	834
4. Kecelakaan	-
5. Diare	837
6. Dermatitis	-
7. Hipertensi	1.127
8. Infeksi Penyakit Usus	256
9. Influenza	405
10. Penyakit Infeksi Kulit	-

*Sumber: Puskesmas Lubuk Dalam dan Lubuk Dalam*

Tabel 4.16

**Banyaknya Tempat Peribadatan Menurut Jenis dan Desa  
di Kecamatan Lubuk Dalam Tahun 2012**

D e s a	Mesjid	Mushalla/ Langgar	Gereja		Vihara	Pura
			Khatolik	Protestan		
(1)	(2)	(3)	(4)	(5)	(6)	(7)
Empang Baru	2	8	1	1	-	-
Sialang Palas	2	4	1	2	-	-
Sialang Baru	2	10	-	-	-	-
Lubuk Dalam	3	11	1	4	-	-
Rawang Kao	2	7	-	6	-	-
Sri Gading	3	18	-	1	-	-
<b>Kecamatan Lubuk Dalam</b>	<b>14</b>	<b>58</b>	<b>3</b>	<b>14</b>	<b>-</b>	<b>-</b>

Sumber: Kantor Camat Lubuk Dalam

Tabel 4.17

Banyaknya Nikah, Thalaq, Cerai dan Rujuk Dirinci Per Desa  
di Kecamatan Lubuk Dalam Tahun 2012

BULAN	Nikah	Thalaq	Cerai	Rujuk	% Talaq dan cerai Terhadap Nikah & Rujuk
(1)	(2)	(3)	(4)	(5)	(6)
Empang Baru	27	-	-	-	-
Sialang Palas	22	-	-	-	-
Sialang Baru	15	-	-	-	-
Lubuk Dalam	18	-	-	-	-
Rawang Kao	23	-	-	-	-
Sri Gading	30	-	-	-	-
<b>Kecamatan Lubuk Dalam</b>	<b>135</b>	-	-	-	-

Tabel 4.18

**Banyak Koperasi Dirinci Menurut Jenisnya dan Desa  
di Kecamatan Lubuk Dalam Tahun 2012**

Desa	KUD KOP	KOPPANT REN	K.P.R.I	KOPKAR	PERTANI AN	PERKE BUNAN
(1)	(2)	(3)	(4)	(7)	(8)	(9)
Empang Baru	1	-	-	-	-	-
Sialang Palas	1	-	-	-	-	-
Sialang Baru	1	-	-	-	-	-
Lubuk Dalam	-	-	-	1	-	1
Rawang Kao	2	-	-	-	-	-
Sri Gading	1	-	-	-	-	-
<b>Kecamatan Lubuk Dalam</b>	<b>6</b>	<b>-</b>	<b>-</b>	<b>1</b>	<b>-</b>	<b>1</b>

*Sumber: Kantor Dinas Koperasi dan PKM Kabupaten Siak*

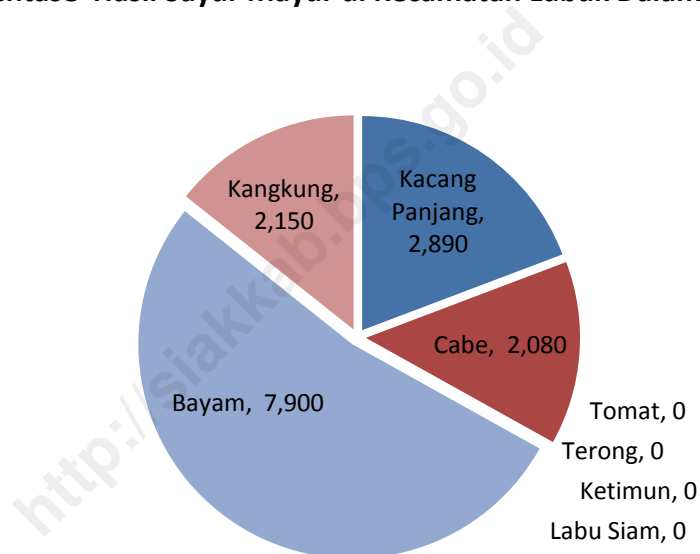
## BAB V

### LAHAN

Kecamatan Lubuk Dalam merupakan pemekaran dari Kecamatan Kerinci Kanan, daerah ini mayoritas penduduknya merupakan petani perkebunan kelapa sawit yang merupakan binaan PTPN V.

Tingkat kesuburan tanah di kecamatan ini secara umum adalah sedang dengan sebagian besar lahan pertanian digunakan untuk perkebunan. Sedangkan topografi kecamatan Lubuk Dalam secara umum adalah berbukit-bukit.

**Grafik 5.1**  
**Persentase Hasil Sayur Mayur di Kecamatan Lubuk Dalam, 2012**



Tabel 5.1

**Keadaan Desa di Kecamatan Lubuk Dalam menurut Desa  
Tahun 2012**

D e s a	Keadaan Desa		
	Geografis	Topografi	Permukaan Jalan Terluas
(1)	(2)	(3)	(4)
Empang Baru	Lereng Bukit	Berbukit	Tanah
Sialang Palas	Lereng Bukit	Berbukit	Tanah
Sialang Baru	Lereng Bukit	Berbukit	Tanah
Lubuk Dalam	Dataran	Berbukit	Aspal/Beton
Rawang Kao	Dataran	Datar	Diperkeras
Sri Gading	Lereng Bukit	Berbukit	Diperkeras

*Sumber: Kantor Camat Lubuk Dalam*

Tabel 5.2

**Kondisi Kesuburan Lahan Dirinci Menurut Desa  
di Kecamatan Lubuk Dalam Tahun 2012**

<b>D e s a</b>	<b>Kondisi Kesuburan Lahan</b>
<b>(1)</b>	<b>(2)</b>
Empang Baru	Sedang
Sialang Palas	Sedang
Sialang Baru	Sedang
Lubuk Dalam	Sedang
Rawang Kao	Sedang
Sri Gading	Sedang

*Sumber: Kantor Camat Lubuk Dalam*



Tabel 5.3

**Luas Tanam, Luas Panen, Produktivitas dan Produksi Tanaman Pangan Menurut Jenis Tanaman di Kecamatan Lubuk Dalam Tahun 2012**

Jenis Tanaman	Luas Tanam (Ha)	Luas Panen (Ha)	Produktivitas (Kw/Ha)	Produksi (Ton)
(1)	(2)	(3)	(4)	(5)
Jagung	5	6	32,00	1,9
Kedelai	-	-	-	-
Kacang Tanah	3	1	10,50	0,10
Kacang Hijau	-	-	-	-
Ubi Kayu	3	11	112,50	12,37
Ubi Jalar	3	5	78,00	3,90

Sumber: Dinas Pertanian dan Perkebunan Kabupaten Siak

Tabel 5.4

**Luas Tanam, Luas Panen, Produktivitas dan Produksi Tanaman Sayur Mayur Menurut Jenis Tanaman di Kecamatan Lubuk Dalam Tahun 2012**

Jenis Tanaman	Luas Tanam (Ha)	Luas Panen (Ha)	Produktivitas (Kw/Ha)	Produksi (Ton)
(1)	(2)	(3)	(4)	(5)
Kacang Panjang	7	12	24,12	2,89
Cabe	8	8	35,00	2,80
Tomat	-	-	-	-
Terong	-	-	60,30	-
Ketimun	-	-	-	-
Labu Siam	-	-	-	-
Bayam	12	12	17,94	7,90
Kangkung	12	12	65,83	2,15

Sumber: Dinas Pertanian dan Perkebunan Kabupaten Siak

<http://siakkab.bps.go.id>

Tabel 5.5

**Luas Tanam, Luas Panen, Produktivitas dan Produksi Tanaman Buah-Buahan Menurut Jenis Tanaman di Kecamatan Lubuk Dalam Tahun 2012**

Jenis Tanaman	Luas Tanam (Ha)	Luas Panen (Ha)	Produktivitas (Kw/Ha)	Produksi (Ton)
(1)	(2)	(3)	(4)	(5)
Semangka	1	1	21,0	21,0
Alpukat	2,5	2,3	18,18	4,2
Belimbing	0,9	0,83	40,50	3,4
Duku/Langsar	0,6	0,5	19,19	0,9
Durian	6,29	2	24,12	4,8
Jambu Biji	5,22	5,52	139,20	62,9
Jambu Air	11,1	3	26,12	7,8
Jeruk	0,87	0,25	115,55	2,9
Mangga	4,4	2,05	26,62	54
Manggis	0,65	0,65	18,08	1,2
Nangka	0,1	0,1	-	-
Nenas	0,008	0,0032	156,89	1,0
Pepaya	1,483	1,465	321,50	47,1
Pisang	1,53	1,16	145,69	16,9
Rambutan	10,4	9,35	55,26	51,7
Salak	1,445	1,0475	119,56	12,5
Sawo	3,8	2,25	23,11	5,2
Sukun	0,7	0,7	29,64	2,1

Sumber: Dinas Pertanian dan Perkebunan Kabupaten Siak

Tabel 5.6

**Luas Tanam, Luas Panen, Produktivitas dan Produksi Tanaman Obat-obatan Menurut Jenis Tanaman di Kecamatan Lubuk Dalam Tahun 2012**

Jenis Tanaman	Luas Tanaman (M <sup>2</sup> )		Produktivitas	Produksi
	Akhir Tahun	Panen	(Kg/M <sup>2</sup> )	(Kg)
(1)	(2)	(3)	(4)	(5)
Jahe	40	20	2,22	4,4
Laos	50	25	0,26	5,5
Kencur	-	-	-	-
Kunyit	10	10	2,02	20,2
Lempuyang	-	-	-	-
Temulawak	-	-	-	-
Temuireng	-	-	-	-
Keji Beling	-	-	-	-
Dringo	-	-	0,51	-
Kapulaga	-	-	0,06	-
Temukunci	-	-	0,05	-
Mengkudu	-	-	0,91	-
Sambiloto	-	-	1,38	-

*Sumber: Dinas Pertanian dan Perkebunan Kabupaten Siak*

Tabel 5.7

**Luas Tanam, Luas Panen, Produktivitas dan Produksi Tanaman Hias Menurut Jenis Tanaman di Kecamatan Lubuk Dalam Tahun 2012**

Jenis Tanaman	Luas Tanaman (M <sup>2</sup> )		Produktivitas	Produksi	
	Akhir Tahun	Panen	(tangkai/ M <sup>2</sup> )	Tangkai	(Kg)
(1)	(2)	(3)	(4)	(5)	
Anggrek	-	-	4,00	-	-
Anthurium	225	125	6,00	-	750
Anyelir	-	-	-	-	-
Garbera	-	-	-	-	-
Gladiol	-	-	-	-	-
Heliconia	-	-	-	-	-
Krisan	-	-	-	-	-
Mawar	-	-	4,00	-	-
Sedap Malam	-	-	-	-	-
Dracaena	-	-	-	-	-
Melati	-	-	4,00	-	-
Palem	-	-	-	-	-

Sumber: Dinas Pertanian dan Perkebunan Kabupaten Siak

Tabel 5.8

**Luas Areal, Produktivitas dan Produksi Perkebunan Menurut Komoditi  
di Kecamatan Lubuk Dalam Tahun 2012**

Komoditi	Luas Areal (Ha)	Produktivitas (Ton/Ha/Th)	Produksi (Ton/Th)
(1)	(2)	(3)	(4)
Kelapa Sawit	10.049,80	2	226.844,40
Karet	19,50	0,5	9,75
Kelapa	40	1,2	42
Kopi	3	0,85	1,28
Pinang	11,50	0,368	3,31
Sagu	0	0	0

*Sumber: Dinas Pertanian dan Perkebunan Kabupaten Siak*



<http://siakkab.bps.go.id>

