



Katalog No. :1102001.7571030

KECAMATAN KOTA UTARA DALAM ANGKA 2013



**BADAN PUSAT STATISTIK
KOTA GORONTALO**

KECAMATAN KOTA UTARA DALAM ANGKA 2013

<http://gorontalokota.bps.go.id>

KECAMATAN KOTA UTARA DALAM ANGKA 2013

Katalog BPS : 1102001.7571030
Ukuran Buku : 21 cm x 15 cm
Jumlah Halaman : xvii + 102 Halaman

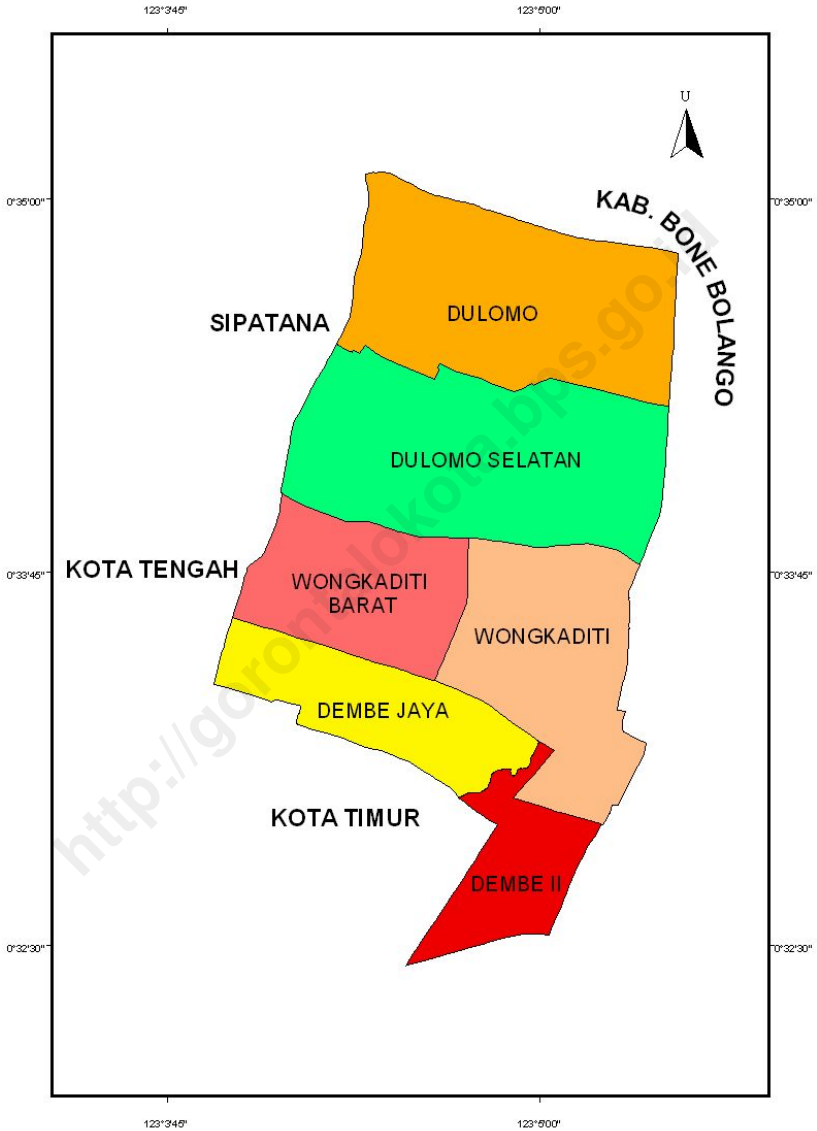
Naskah :
Seksi Neraca Wilayah dan Analisis Statistik

Gambar Kulit :
Seksi Integrasi Pengolahan dan Diseminasi Statistik

Diterbitkan oleh :
Badan Pusat Statistik Kota Gorontalo

Boleh dikutip dengan menyebutkan sumbernya

PETA KECAMATAN KOTA UTARA



KATA PENGANTAR

KECAMATAN KOTA UTARA DALAM ANGKA 2013 merupakan seri publikasi tahunan yang menyajikan beragam jenis data yang bersumber dari BPS dan institusi lain. Publikasi ini memuat tentang keadaan geografi, pemerintahan, serta perkembangan kondisi sosial-geografi dan perekonomian di Kecamatan Kota Utara. Publikasi ini disajikan dalam bahasa Indonesia.

Publikasi ini dapat terwujud berkat bantuan dari berbagai pihak. Kepada semua pihak yang telah memberikan kontribusi, kami sampaikan penghargaan dan terimakasih. Mudah-mudahan statistik yang disajikan memberi manfaat bagi banyak pihak untuk berbagai keperluan. Kami mengharapkan tanggapan dan saran dari pengguna publikasi ini untuk perbaikan edisi yang akan datang.

Gorontalo, Juni 2013
Badan Pusat Statistik Kota Gorontalo
Kepala,

Muji Lestari, S.E, MA

<http://gorontalokota.bps.go.id>

DAFTAR ISI

	Halaman
Halaman Judul.....	i
Halaman Katalog.....	ii
Peta Kecamatan Kota Tengah.....	iii
Kata Pengantar.....	v
Daftar Isi.....	vii
Daftar Tabel.....	ix
Daftar Gambar.....	xiii
Daftar Lampiran.....	xv
Penjelasan Umum.....	xvii
1. Keadaan Geografi.....	1
2. Pemerintahan.....	11
3. Penduduk.....	25
4. Sosial.....	35
4.1 Pendidikan.....	37
4.2 Kesehatan dan Keluarga Berencana.....	37
4.3 Agama.....	38
5. Pertanian.....	59
5.1 Tanaman Pangan.....	61
5.2 Peternakan.....	61
6. Transportasi dan Komunikasi.....	69
7. Perindustrian, Perdagangan dan Keuangan.....	75
8. Perbandingan Antar Kecamatan.....	87
Lampiran.....	95

<http://gorontalokota.bps.go.id>

DAFTAR TABEL

	Halaman
1. KEADAAN GEOGRAFI	
1.1 Batas Wilayah Administrasi di Kecamatan Kota Tengah, 2012	5
1.2 Luas Wilayah, Persentase terhadap Luas Kecamatan, dan Tinggi Wilayah di Atas Permukaan Laut Menurut Kelurahan di Kecamatan Kota Tengah, 2012.....	6
1.3 Jarak Antar Desa dengan Ibukota Kecamatan di Kecamatan Kota Tengah, 2012 (meter).....	7
1.4 Kondisi Topografi Menurut Kelurahan di Kecamatan Kota Tengah, 2012.....	8
1.5 Nama Gunung dan Sungai yang Melalui Kelurahan di Kecamatan Kota Tengah, 2012.....	9
2. PEMERINTAHAN	
2.1 Status Pemerintahan Menurut Kelurahan di Kecamatan Kota Tengah, 2012.....	15
2.2 Status Hukum Kelurahan-kelurahan di Kecamatan Kota Tengah, 2012.....	16
2.3 Klasifikasi Kelurahan di Kecamatan Kota Tengah, 2012.....	17
2.4 Banyaknya Lingkungan, RW dan RT Menurut Kelurahan di Kecamatan Kota Tengah, 2012.....	18
2.5 Keberadaan Lembaga Pemberdayaan Masyarakat Menurut Kelurahan di Kecamatan Kota Tengah, 2012.....	19
2.6 Jumlah Aparat PNS dan Non PNS Menurut Kelurahan dan Jenis Kelamin di Kecamatan Kota Tengah, 2012.....	20
2.7 Jumlah Aparat PNS dan Non PNS Menurut Kelurahan dan Tingkat Pendidikan di Kecamatan Kota Tengah, 2012.....	21
2.8 Jumlah Aparat Kecamatan yang berstatus PNS dan Non PNS Menurut Tingkat Pendidikan dan Jenis Kelamin di Kecamatan Kota Tengah, 2012.....	22
2.9 Jumlah Aparat Kecamatan Menurut Status PNS dan Tingkat Pendidikan dan Status di Kecamatan Kota Tengah, 2012.....	23
3. PENDUDUK	
3.1 Luas Wilayah dan Jumlah Penduduk Menurut Kelurahan di	

	Kecamatan Kota Tengah, 2011.....	29
3.2	Banyaknya Penduduk Menurut Kelurahan, Jenis Kelamin dan Rasio Jenis Kelamin di Kecamatan Kota Tengah, 2012..	30
3.3	Banyaknya Penduduk, Keluarga dan Rata-rata Anggota Keluarga Menurut Kelurahan di Kecamatan Kota Tengah, 2012.....	31
3.4	Jumlah Keluarga Menurut Tahapan Kualitas Keluarga dan Kelurahan di Kecamatan Kota Tengah, 2012.....	32
3.5	Penghasilan Utama Sebagian Besar Penduduk Menurut Kelurahan di Kecamatan Kota Tengah, 2012.....	33
3.6	Banyaknya Penduduk Menurut Kelompok Umur dan Jenis Kelamin di Kecamatan Kota Tengah, 2012.....	34
4.	SOSIAL	
4.1	Pendidikan	
4.1.1	Banyaknya Sekolah, Murid, Guru, dan Rasio Murid-Guru Taman Kanak-Kanak (TK) dan Raudhatul Atfal Menurut Kelurahan di Kecamatan Kota Tengah, 2012/2013.....	40
4.1.2	Banyaknya Sekolah, Murid, Guru, dan Rasio Murid-Guru Sekolah Dasar (SD) Menurut Kelurahan di Kecamatan Kota Tengah, 2012/2013.....	41
4.1.3	Banyaknya Sekolah, Murid, Guru, dan Rasio Murid-Guru Madrasah Ibtidaiyah (MI) Menurut Kelurahan di Kecamatan Kota Tengah, 2012/2013.....	42
4.1.4	Banyaknya Sekolah, Murid, Guru, dan Rasio Murid-Guru Sekolah Menengah Pertama (SMP) Menurut Kelurahan di Kecamatan Kota Tengah, 2012/2013.....	43
4.1.5	Banyaknya Sekolah, Murid, Guru, dan Rasio Murid-Guru Madrasah Tsanawiyah (MTs) Menurut Kelurahan di Kecamatan Kota Tengah, 2012/2013.....	44
4.1.6	Banyaknya Sekolah, Murid, Guru, dan Rasio Murid-Guru Sekolah Menengah Atas (SMA) Menurut Kelurahan di Kecamatan Kota Tengah, 2012/2013.....	45
4.1.7	Banyaknya Sekolah, Murid, Guru, dan Rasio Murid-Guru Sekolah Menengah Kejuruan (SMK) Menurut Kelurahan di Kecamatan Kota Tengah, 2012/2013.....	46
4.1.8	Banyaknya Sekolah, Murid, Guru, dan Rasio Murid-Guru Madrasah Aliyah (MA) Menurut Kelurahan di Kecamatan Kota Tengah, 2012/2013.....	47

4.2	Kesehatan dan Keluarga Berencana	
4.2.1	Banyaknya Fasilitas Kesehatan Menurut Kelurahan di Kecamatan Kota Tengah, 2010-2012.....	48
4.2.2	Banyaknya Tenaga Kesehatan Menurut Unit Kerja dan Sarana Pelayanan Kesehatan di Kecamatan Kota Tengah, 2012.....	49
4.2.3	Banyaknya Balita yang Pernah Mendapat Imunisasi Menurut Kelurahan dan Jenis Imunisasi di Kecamatan Kota Tengah, 2012.....	50
4.2.4	Banyaknya Pasangan Usia Subur (PUS) dan Peserta KB Aktif Menurut Kelurahan di Kecamatan Kota Tengah, 2012	52
4.2.5	Jumlah Klinik dan Petugas Keluarga Berencana (KB) Menurut Kelurahan di Kecamatan Kota Tengah, 2012.....	54
4.3	Agama	
4.3.1	Persentase Penduduk Menurut Kelurahan dan Agama yang Dianut di Kecamatan Kota Tengah, 2011.....	55
4.3.2	Banyaknya Tempat Peribadatan Menurut Kelurahan di Kecamatan Kota Tengah, 2011.....	56
4.4	Sosial Kemasyarakatan	
4.4.1	Jumlah Fasilitas Sosial dan Organisasi Kemasyarakatan Menurut Kelurahan di Kecamatan Kota Tengah, 2012.....	57
4.4.2	Jumlah Sarana Olahraga Menurut Kelurahan di Kecamatan Kota Tengah, 2012.....	58
5.	PERTANIAN	
5.1	Tanaman Pangan	
5.1.1	Luas Panen, Produksi, dan Produktivitas Padi Sawah di Kecamatan Kota Tengah, 2008-2012.....	63
5.1.2	Luas Panen, Produksi, dan Produktivitas Jagung di Kecamatan Kota Tengah, 2008-2012.....	64
5.1.3	Luas Panen, Produksi, dan Produktivitas Sayuran di Kecamatan Kota Tengah, 2012	65
5.1.4	Luas Panen, Produksi, dan Produktivitas Buah-buahan di Kecamatan Kota Tengah, 2012.....	66
5.2	Peternakan	
5.2.1	Populasi Ternak Menurut Jenis Ternak di Kecamatan Kota Tengah (ekor), 2008-2012.....	67
5.2.2	Populasi Unggas Menurut Jenis Unggas di Kecamatan Kota Tengah (ekor), 2008-2012.....	68

6.	TRANSPORTASI DAN KOMUNIKASI	
6.1	Jalan Antar Desa/Kelurahan Menurut Kelurahan dan Jenis Permukaan Terluas di Kecamatan Kota Tengah 2012.....	72
6.2	Jumlah Sarana Komunikasi Menurut Kelurahan di Kecamatan Kota Tengah 2012.....	73
7.	PERINDUSTRIAN, PERDAGANGAN DAN KEUANGAN	
7.1	Jumlah Industri Kecil Menurut Kelurahan di Kecamatan Kota Tengah, 2012.....	79
7.2	Jumlah Perusahaan/Usaha/Industri Menurut Jenis dan Kelurahan di Kecamatan Kota Tengah, 2012.....	80
7.3	Jumlah Sarana Perdagangan Menurut Kelurahan di Kecamatan Kota Tengah, 2012.....	82
7.4	Jumlah Pedagang Menurut Jenis di Kecamatan Kota Tengah, 2012.....	83
7.5	Jumlah Koperasi Menurut Kelurahan di Kecamatan Kota Tengah, 2012.....	84
7.6	Target dan Realisasi Penerimaan Pajak Bumi dan Bangunan (PBB) Menurut Kelurahan di Kecamatan Kota Tengah 2012.....	85
8.	PERBANDINGAN ANTAR KECAMATAN	
8.1	Jumlah Penduduk dan Laju Pertumbuhan Penduduk Menurut Kecamatan di Kota Gorontalo, 1990, 2000, dan 2011.....	91
8.2	Banyaknya Keluarga Menurut Kecamatan dan Klasifikasi Keluarga di Kota Gorontalo, 2012.....	92
8.3	Target dan Realisasi Penerimaan Pajak Bumi dan Bangunan (PBB) Menurut Kecamatan di Kota Gorontalo, 2012.....	93

DAFTAR GAMBAR

	Halaman
1. Persentase Luas Wilayah Menurut Kelurahan di Kecamatan Kota Tengah, 2012	4
2. Banyaknya PNS dan Non PNS Menurut Jenis Kelamin dan Kelurahan di Kota Tengah, 2012	14
3. Piramida Penduduk Menurut Jenis Kelamin di Kecamatan Kota Tengah (orang), 2012.....	28
4. Rasio Murid-Guru Menurut Jenjang Pendidikan di Kecamatan Kota Tengah, 2012/2013.....	39
5. Produktivitas Padi Sawah dan Jagung di Kecamatan Kota Tengah (kuintal/ha), 2007-2012.....	62
7. Jumlah Perusahaan/Usaha/Industri Menurut Jenis di Kecamatan Kota Tengah, 2012	78
8. Laju Pertumbuhan Penduduk ¹ Menurut Kecamatan di Kota Gorontalo (persen), 1990-2000 dan 2000-2010.....	90

<http://gorontalokota.bps.go.id>

DAFTAR LAMPIRAN

	Halaman
1. Sketsa Peta Kelurahan Wumialo.....	97
2. Sketsa Peta Kelurahan Dulalowo.....	98
3. Sketsa Peta Kelurahan Liluwo.....	99
4. Sketsa Peta Kelurahan Pulubala.....	100
5. Sketsa Peta Kelurahan Paguyaman.....	101
6. Sketsa Peta Kelurahan Dulalowo Timur.....	102

<http://gorontalokota.bps.go.id>

<http://gorontalokota.bps.go.id>

PENJELASAN UMUM

Tanda-tanda, satuan-satuan, dan lain-lainnya yang digunakan dalam publikasi ini adalah sebagai berikut:

1. TANDA-TANDA

Data belum tersedia	: ...
Data tidak tersedia	: -
Data dapat diabaikan	: 0
Angka Sementara	: *
Angka Sangat Sementara	: **
Angka Revisi	: r
Angka Perkiraan	: e

2. SATUAN

hektar (ha)	: 10.000 m ²
kilometer (km)	: 1.000 meter
liter	: 0,80 kg
ton	: 1.000 kg

Satuan lain: buah, jam, menit, persen (%).

Perbedaan angka dibelakang koma disebabkan oleh pembulatan angka.

1

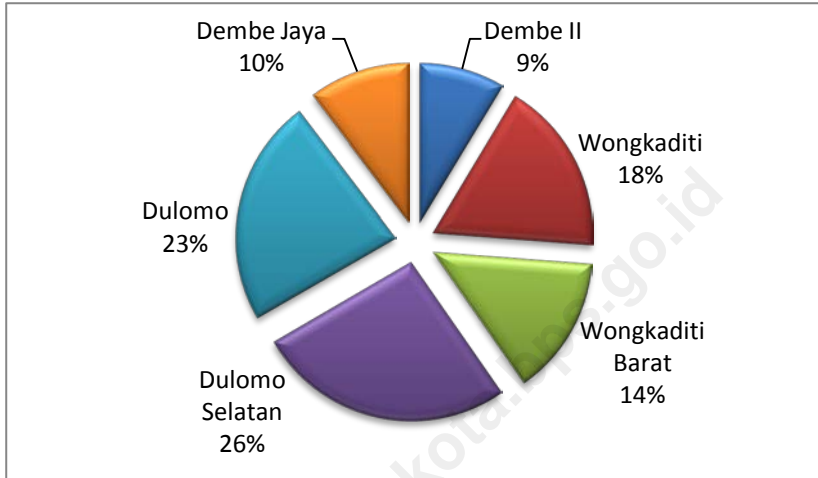
KEADAAN GEOGRAFI

<http://gorontalo.kota.bps.go.id>

Kecamatan Kota Utara merupakan salah satu kecamatan dimana wilayahnya berbatasan dengan beberapa kabupaten yang ada di Provinsi Gorontalo. Secara geografis mempunyai luas 8,36 km². Kecamatan Kota Utara dibagi menjadi 6 kelurahan.

Berdasarkan posisi geografisnya, Kecamatan Kota Utara memiliki batas-batas sebagai berikut, sebelah utara – Kab. Bone Bolango, sebelah timur – Kab. Gorontalo, sebelah selatan – Kec. Kota Tengah dan Kota Timur, dan sebelah barat – Kab. Gorontalo. Topografi kecamatan ini secara menyeluruh berupa dataran. Jarak kantor kelurahan terjauh dengan ibukota kecamatan adalah 3,0 km yaitu Kelurahan Dembe II.

Gambar 1. Persentase Luas Wilayah Menurut Kelurahan di Kecamatan Kota Utara, 2012



Sumber: Kantor Kelurahan Setempat

Tabel 1.1 Batas Wilayah Administrasi di Kecamatan Kota Utara, 2012

Kelurahan (1)	Wilayah (2)
Sebelah Utara	Kab. Bone Bolango
Sebelah Timur	Kab. Gorontalo
Sebelah Selatan	Kec. Kota Tengah dan Kota Timur
Sebelah Barat	Kab. Gorontalo

Sumber: Kantor Kelurahan setempat

Tabel 1.2 Luas Wilayah, Persentase terhadap Luas Kecamatan, dan Tinggi Wilayah di Atas Permukaan Laut Menurut Kelurahan di Kecamatan Kota Utara, 2012

Kelurahan	Luas (km ²)	Persentase	Tinggi di Atas permukaan Laut (m)
(1)	(2)	(3)	(4)
Dembe II	0,72	8,61	14
Wongkaditi	1,47	17,58	12
Wongkaditi Barat	1,18	14,11	14
Dulomo Selatan	2,20	26,32	16
Dulomo	1,93	23,09	17
Dembe Jaya	0,86	10,29	17
Kecamatan Kota Utara	8,36	100,00	12

Sumber : Kantor Kelurahan setempat

Tabel 1.3 Jarak Antar Desa dengan Ibukota Kecamatan di Kecamatan Kota Utara, 2012 (Kilometer)

Kelurahan	Jarak Ke Ibukota Kecamatan
(1)	(2)
Dembe II – Dulomo	3,0
Wongkaditi – Dulomo	2,6
Wongkaditi Barat – Dulomo	1,0
Dulomo Selatan – Dulomo	0,7
Dembe Jaya – Dulomo	2,0

Sumber: Kantor Kelurahan setempat

Tabel 1.4 Kondisi Topografi Menurut Kelurahan di Kecamatan Kota Utara, 2012

Kelurahan	Pantai	Bukan Pantai		
		Lembah/ Daerah Aliran Sungai	Lereng	Dataran
(1)	(2)	(3)	(4)	(5)
Dembe II	-	-	-	√
Wongkaditi	-	-	-	√
Wongkaditi Barat	-	-	-	√
Dulomo Selatan	-	-	-	√
Dulomo	-	-	-	√
Dembe Jaya	-	-	-	√

Sumber: Kantor Kecamatan Setempat

Tabel 1.5 Nama Gunung dan Sungai yang Melalui Kelurahan di Kecamatan Kota Utara, 2012

Kelurahan	Nama Gunung	Nama Sungai
(1)	(2)	(3)
Dembe II	-	-
Wongkaditi	-	-
Wongkaditi Barat	-	-
Dulomo Selatan	-	-
Dulomo	-	-
Dembe Jaya	-	-

Sumber: Kantor Kecamatan Setempat

<http://gorontalokota.bps.go.id>

PEMERINTAHAN

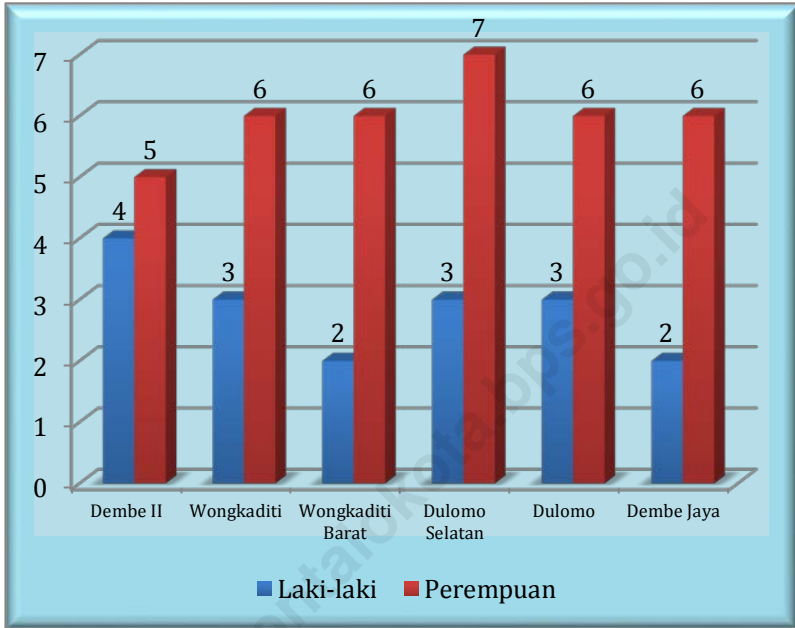
<http://gorontaloikota.bps.go.id>

Kecamatan Kota Utara terdiri dari 6 kelurahan, 29 rukun warga (RW), dan 91 rukun tetangga (RT). Kelurahan Dulomo adalah ibukota dari Kecamatan Kota Utara. Kelurahan Dulomo Selatan memiliki RW terbanyak yaitu 8 RW. Demikian juga jumlah RT nya, Kelurahan Dulomo Selatan memiliki jumlah RT terbanyak di Kecamatan Kota Utara yaitu 24 RT.

Untuk memberikan pelayanan kepada masyarakat, Pemerintah Daerah Kota Gorontalo mengangkat Pegawai Negeri Sipil (PNS) di lingkungan Pemerintah Kecamatan Kota Utara. PNS adalah salah satu aparat pemerintahan disamping anggota TNI dan Anggota POLRI (Undang Undang Nomor 43 Tahun 1999). Pengertian Pegawai Negeri adalah warga negara Republik Indonesia yang telah memenuhi syarat yang ditentukan, diangkat oleh pejabat yang berwenang dan diserahi tugas dalam suatu jabatan negeri, atau diserahi tugas negara lainnya, dan digaji berdasarkan peraturan perundang-undangan yang berlaku (pasal 1 ayat 1 Undang Undang Nomor 43/1999).

Jumlah PNS dan Non PNS di lingkungan pemerintah kelurahan dan kantor camat se-Kecamatan Kota Utara sebanyak 112 orang, yang terdiri dari 90 orang PNS dan 22 orang Non PNS. Dilihat menurut tingkat pendidikan yang ditamatkan, sebagian besar PNS dan Non PNS di lingkungan pemerintah kecamatan dan kelurahan se-Kecamatan Kota Utara merupakan lulusan SMA yang jumlahnya mencapai 58 persen dari total PNS dan Non PNS yang ada.

Gambar 2. Banyaknya PNS dan Non PNS Menurut Jenis Kelamin dan Kelurahan di Kota Utara, 2012



Sumber: Kantor Kelurahan se-Kecamatan Kota Utara

Tabel 2.1 Status Pemerintahan Menurut Kelurahan di Kecamatan Kota Utara, 2012

Kelurahan	Desa	Kelurahan
(1)	(2)	(3)
Dembe II	-	√
Wongkaditi	-	√
Wongkaditi Barat	-	√
Dulomo Selatan	-	√
Dulomo	-	√
Dembe Jaya	-	√

Sumber: Kantor Kecamatan Kota Utara

Tabel 2.2 Status Hukum Kelurahan-kelurahan di Kecamatan Kota Utara, 2012

Kelurahan	Definitif	Persiapan	UPT	PMT
(1)	(2)	(3)	(4)	(5)
Dembe II	√	-	-	-
Wongkaditi	√	-	-	-
Wongkaditi Barat	√	-	-	-
Dulomo Selatan	√	-	-	-
Dulomo	√	-	-	-
Dembe Jaya	√	-	-	-
Kecamatan Kota Utara	√	-	-	-

Sumber: Kantor Kecamatan Kota Utara

Tabel 2.3 Klasifikasi Kelurahan di Kecamatan Kota Utara, 2012

Kelurahan	Swadaya	Swakarya	Swasembada
(1)	(2)	(3)	(4)
Dembe II	-	√	-
Wongkaditi	-	√	-
Wongkaditi Barat	-	√	-
Dulomo Selatan	-	√	-
Dulomo	-	√	-
Dembe Jaya	-	√	-

Sumber: Kantor Kecamatan Kota Utara

Tabel 2.4 Banyaknya Lingkungan, RW dan RT Menurut Kelurahan di Kecamatan Kota Utara, 2012

Kelurahan	Lingkungan	RW	RT
(1)	(2)	(3)	(4)
Dembe II	3	3	10
Wongkaditi	4	5	20
Wongkaditi Barat	2	5	16
Dulomo Selatan	4	8	24
Dulomo	4	5	14
Dembe Jaya	2	3	7
Kecamatan Kota Utara	19	29	91

Sumber: Kantor Kecamatan Kota Utara

Tabel 2.5 Keberadaan Lembaga Pemberdayaan Masyarakat Menurut Kelurahan di Kecamatan Kota Utara, 2012

Kelurahan	ada	Tidak Ada
(1)	(2)	(3)
Dembe II	√	-
Wongkaditi	√	-
Wongkaditi Barat	√	-
Dulomo Selatan	√	-
Dulomo	√	-
Dembe Jaya	√	-
Kecamatan Kota Utara	√	-

Sumber: Kantor Kecamatan Kota Utara

Tabel 2.6 Jumlah Aparat PNS dan Non PNS Menurut Kelurahan dan Jenis Kelamin di Kecamatan Kota Utara, 2012

Kelurahan	Laki-laki	Perempuan
(1)	(2)	(3)
Dembe II	4	5
Wongkaditi	3	6
Wongkaditi Barat	2	6
Dulomo Selatan	3	7
Dulomo	3	6
Dembe Jaya	2	6

Sumber: Kantor Kecamatan Kota Utara

Tabel 2.7 Jumlah Aparat PNS dan Non PNS Menurut Kelurahan dan Tingkat Pendidikan di Kecamatan Kota Utara, 2012

Kelurahan	SD	SLTP	SLTA	PT
(1)	(2)	(3)	(4)	(5)
Dembe II	-	-	7	2
Wongkaditi	-	-	7	1
Wongkaditi Barat	-	-	6	2
Dulomo Selatan	-	-	7	2
Dulomo	-	-	6	2
Dembe Jaya	-	-	6	2

Sumber: Kantor Kecamatan Kota Utara

Tabel 2.8 Jumlah Aparat Kecamatan yang berstatus PNS Menurut Tingkat Pendidikan dan Jenis Kelamin di Kecamatan Kota Utara, 2012

Tingkat Pendidikan	Jenis Kelamin		
	Laki-laki	Perempuan	Laki-laki + Perempuan
(1)	(2)	(3)	(4)
SD	-	-	-
SLTP	-	-	-
SLTA	34	9	43
D3	-	-	-
S1	15	28	43
S2	4	-	4
Kecamatan Kota Utara	53	37	90

Sumber: Kantor Kecamatan Kota Utara

Tabel 2.9 Jumlah Aparat Kecamatan Menurut Status PNS dan Non PNS Menurut Tingkat Pendidikan dan Status di Kecamatan Kota Utara, 2012

Tingkat Pendidikan	PNS	Non PNS
(1)	(2)	(3)
SD	-	-
SLTP	-	-
SLTA	43	22
D3	-	-
S1	43	-
S2	4	-
S3	-	-
Kecamatan Kota Utara	90	22

Sumber: Kantor Kecamatan Kota Utara

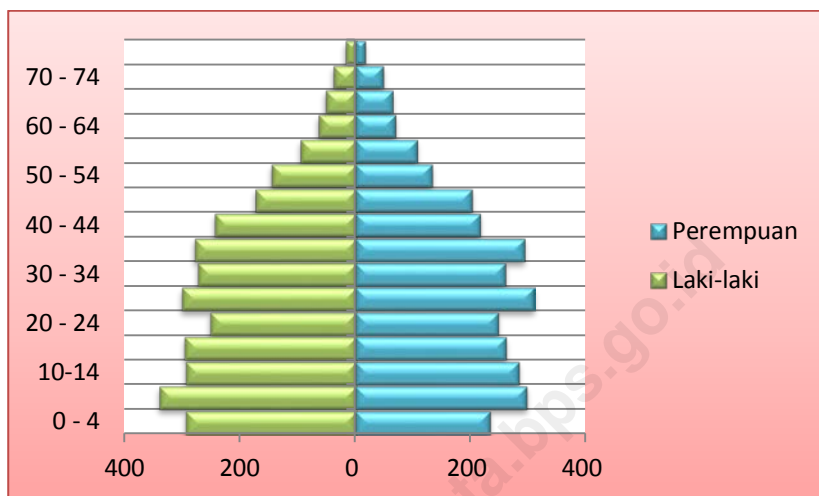
<http://gorontalo.kota.bps.go.id>

<http://gorontalokota.bps.go.id>

Sumber utama data kependudukan pada buku ini adalah dari Dinas kependudukan dan pencatatan Sipil Kota Gorontalo. Selain itu pada buku ini juga digunakan data Sensus Penduduk. Sensus penduduk dilaksanakan sepuluh tahun sekali. Sejak Indonesia merdeka sensus penduduk telah dilaksanakan 6 kali yaitu tahun 1961, 1971, 1980, 1990, 2000, dan 2010.

Menurut hasil Registrasi Penduduk 2012, penduduk Kecamatan Kota Utara tahun 2012 berjumlah 16.570 jiwa. Adapun tingkat kepadatan penduduk per km² sebesar 1.978 jiwa. Kelurahan terpadat di Kecamatan Kota Utara adalah Kelurahan Dembe II dengan tingkat kepadatan penduduk sebesar 3.119 jiwa. Sementara itu, Kelurahan Dulomo memiliki tingkat kepadatan penduduk terkecil yakni sebesar 1.223 jiwa.

Gambar 3. Piramida Penduduk Menurut Jenis Kelamin di Kecamatan Kota Utara(orang), 2012



Sumber: Kantor Kelurahan Setempat

Tabel 3.1 Luas Wilayah dan Jumlah Penduduk Menurut Kelurahan di Kecamatan Kota Utara, 2012

Kelurahan	Luas		Penduduk (orang)		Kepadatan Penduduk (orang/km ²)
	km ²	%	Jumlah	%	
(1)	(2)	(3)	(4)	(5)	(6)
Dembe II	0,72	8,61	2.246	13,58	3.119
Wongkaditi	1,47	17,58	3.640	22,01	2.476
Wongkaditi Barat	1,18	14,11	1.978	11,75	1.647
Dulomo Selatan	2,20	26,32	3.704	22,40	1.684
Dulomo	1,93	23,09	2.360	14,27	1.223
Dembe Jaya	0,86	10,29	2.642	15,98	3.072
Kecamatan Kota Utara	8,36	100,00	16.570	100,00	1.978

Sumber: Kantor Kelurahan Setempat

Tabel 3.2 Banyaknya Penduduk Menurut Kelurahan, Jenis Kelamin dan Rasio Jenis Kelamin di Kecamatan Kota Utara, 2012

Kelurahan	Penduduk (orang)			Rasio Jenis Kelamin
	Laki- laki	Perempuan	Laki-laki + Perempuan	
(1)	(2)	(3)	(4)	(5)
Dembe II	1.087	1.159	2.246	94
Wongkaditi	1.880	1.760	3.640	107
Wongkaditi Barat	989	989	1.978	100
Dulomo Selatan	1.654	2.050	3.704	81
Dulomo	1.179	1.181	2.360	100
Dembe Jaya	1.320	1.322	2.642	100
Kecamatan Kota Utara	8.109	8.461	16.570	96

Sumber: Kantor Kelurahan Setempat

Tabel 3.3 Banyaknya Penduduk, Keluarga dan Rata-rata Anggota Keluarga Menurut Kelurahan di Kecamatan Kota Utara, 2012

Kelurahan	Penduduk (orang)		
	Jumlah Penduduk	Jumlah Keluarga	Rata-rata Jumlah Anggota Keluarga
(1)	(2)	(3)	(4)
Dembe II	2.246	593	4
Wongkaditi	3.640	1.114	3
Wongkaditi Barat	1.978	577	3
Dulomo Selatan	3.704	966	4
Dulomo	2.360	735	3
Dembe Jaya	2.642	708	4
Kecamatan Kota Utara	16.570	4.693	4

Sumber: Kantor Kelurahan Setempat

Tabel 3.4 Jumlah Keluarga Menurut Tahapan Kualitas Keluarga dan Kelurahan di Kecamatan Kota Utara, 2012

Kelurahan	Pra Sejahtera	Sejahtera I	Sejahtera II	Sejahtera III	Sejahtera III+
(1)	(2)	(3)	(4)	(5)	(6)
Dembe II	13	137	135	269	29
Wongkaditi	1	497	298	174	94
Wongkaditi Barat	12	330	125	75	-
Dulomo Selatan	845	24	465	233	135
Dulomo	12	291	121	76	-
Dembe Jaya	19	414	164	72	39
Kecamatan Kota Utara	902	1.693	1.308	899	297

Sumber: Kantor Kelurahan Setempat

Tabel 3.5 Penghasilan Utama Sebagian Besar Penduduk Menurut Kelurahan di Kecamatan Kota Utara, 2012

Kelurahan	Pertanian	Pertambangan, Penggalian	Industri	Perdagangan, RM, dan Akomodasi	Jasa	Lainnya
(1)	(2)	(3)	(4)	(5)	(6)	(7)
Dembe II	√	-	√	√	√	√
Wongkaditi	√	-	√	√	√	√
Wongkaditi Barat	√	-	√	√	√	√
Dulomo Selatan	√	-	√	√	√	√
Dulomo	√	-	√	√	√	√
Dembe Jaya	√	-	√	√	√	√
Kecamatan Kota Utara	√	-	√	√	√	√

Sumber: Kantor Kelurahan Setempat

Tabel 3.6 Persentase Banyaknya Penduduk Menurut Kelompok Umur dan Jenis Kelamin di Kecamatan Kota Utara, 2012

Kelompok Umur	Penduduk (orang)		
	Laki-laki	Perempuan	Laki-laki + Perempuan
(1)	(2)	(3)	(4)
0 - 4	9,29	7,65	8,48
5 - 9	10,75	9,74	10,25
10 - 14	9,29	9,28	9,29
15 - 19	9,36	8,56	8,97
20 - 24	7,96	8,11	8,03
25 - 29	9,51	10,17	9,83
30 - 34	8,63	8,53	8,58
35 - 39	8,82	9,61	9,21
40 - 44	7,71	7,09	7,41
45 - 49	5,50	6,64	6,06
50 - 54	4,61	4,38	4,50
55 - 59	3,03	3,53	3,28
60 - 64	2,05	2,32	2,19
65 - 69	1,68	2,16	1,91
70 - 74	1,23	1,63	1,43
75 +	0,57	0,59	0,58
Jumlah	100,00	100,00	100,00

Sumber: Kantor Kecamatan Setempat

4

SOSIAL

<http://gorontalo.kota.bps.go.id>

4.1 Pendidikan

Salah satu faktor utama keberhasilan pembangunan di suatu negara adalah tersedianya cukup sumber daya manusia (SDM) yang berkualitas. Merujuk pada amanat UUD 1945 beserta amandemennya (pasal 31 ayat 2), maka melalui jalur pendidikan pemerintah secara konsisten berupaya meningkatkan SDM penduduk Indonesia. Program wajib belajar 6 tahun dan 9 tahun, Gerakan Nasional Orang Tua Asuh (GNOTA), dan berbagai program pendukung lainnya adalah bagian dari upaya pemerintah mempercepat peningkatan kualitas SDM, yang pada akhirnya akan menciptakan SDM yang tangguh, yang siap bersaing di era globalisasi. Peningkatan SDM sekarang ini lebih difokuskan pada pemberian kesempatan seluas-luasnya kepada penduduk untuk mengecap pendidikan, terutama penduduk kelompok usia sekolah (umur 7-24 tahun).

Ketersediaan fasilitas pendidikan baik sarana maupun prasarana akan sangat menunjang dalam meningkatkan mutu pendidikan. Tabel 4.1.1 sampai Tabel 4.1.8 memuat data tentang jumlah sekolah, murid, guru, dan rasio murid-guru dari tingkat TK/RA sampai SMK.

Pada tahun ajaran 2012/2013, di Kecamatan Kota Utara terdapat 7 TK, 9 SD, 4 MI, 2 SMP, 2 MTS, 1 SMA, 2 MA dan 1 SMK. Sarana pendidikan seperti MTs dan MA, belum ada di kecamatan Kota Utara. Adapun rasio murid-guru untuk masing-masing jenjang pendidikan yang ada di kecamatan Kota Utara secara berturut-turut yakni 15,18,13,17,8 dan 9.

4.2 Kesehatan dan Keluarga Berencana

Pembangunan bidang kesehatan meliputi seluruh siklus atau tahapan kehidupan manusia. Bila pembangunan kesehatan berhasil dengan baik maka secara langsung atau tidak langsung akan terjadi peningkatan kesejahteraan rakyat. Mempertimbangkan bahwa pembangunan bidang kesehatan merupakan bagian yang sangat penting dari ajang peningkatan SDM penduduk Indonesia, maka program-program kesehatan telah dimulai atau bahkan lebih diprioritaskan pada calon generasi penerus, khususnya

calon bayi dan anak usia dibawah lima tahun (balita). Pentingnya pembangunan bidang kesehatan ini paling tidak tercermin dari deklarasi Millennium Development Goals (MDGs) yang mana lebih dari sepertiga indikatornya menyangkut bidang kesehatan.

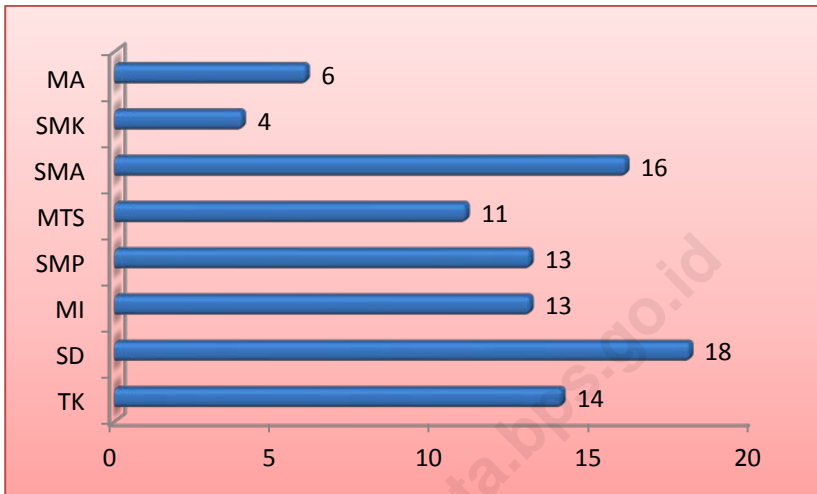
Ketersediaan fasilitas kesehatan baik sarana maupun prasarana akan sangat menunjang dalam meningkatkan mutu kesehatan. Pada tahun 2012, di Kecamatan Kota Utara terdapat 1 Rumah Sakit, 1 Puskesmas , 6 Puskesmas Pembantu, 2 Polindes, 19 Posyandu, 3 Praktek Dokter, dan 3 Apotik/Toko Obat.

Salah satu cara untuk menekan laju pertumbuhan penduduk adalah melalui program Keluarga Berencana (KB). Pada tahun 2012, terdapat 3.538 pasangan usia subur (PUS) dan 3.302 peserta KB Aktif. Sebagian besar peserta KB Aktif menggunakan KB suntik sebagai alat kontrasepsi.

4.3 Agama

Kebebasan beragama merupakan hak azasi manusia yang wajib dijamin oleh pemerintah sesuai amanat UUD 1945. Pada tahun 2012, sebagian besar penduduk di Kecamatan Kota Utara memeluk agama Islam yakni sebanyak 95,69 persen. Sementara itu, 3,68 persen memeluk Protestan, 0,22 memeluk Katolik, 0,16 persen memeluk Hindu, dan 0,26 persen memeluk Budha.

Gambar 4. Rasio Murid-Guru Menurut Jenjang Pendidikan di Kecamatan Kota Utara, 2012/2013



Sumber : Dinas Pendidikan Kota Gorontalo

4.1 Pendidikan

Tabel 4.1.1 Banyaknya Sekolah, Murid, Guru, dan Rasio Murid-Guru Taman Kanak-Kanak (TK) dan Raudhatul Atfal Menurut Kelurahan di Kecamatan Kota Utara, 2012/2013

Kelurahan	Se ko lah	Murid			Guru			Rasio Murid- Guru
		L	P	L + P	L	P	L + P	
(1)	(2)	(3)	(4)	(5)	(6)	(7)	(8)	(9)
Dembe II	1	25	21	46	0	4	4	12
Wongkaditi	1	30	27	57	0	3	3	19
Wongkaditi Barat	1	26	29	55	0	2	2	28
Dulomo Selatan	1	19	15	34	1	4	5	7
Dulomo	1	25	13	38	0	5	5	8
Dembe Jaya	2	59	52	111	0	6	6	19
Kecamatan Kota Utara	7	184	157	341	1	24	25	14

Catatan : L = Laki-laki
P = Perempuan

Sumber : Dinas Pendidikan Kota Gorontalo

Tabel 4.1.2 Banyaknya Sekolah, Murid, Guru, dan Rasio Murid-Guru Sekolah Dasar (SD) Menurut Kelurahan di Kecamatan Kota Utara, 2012/2013

Kelurahan	Se ko lah	Murid			Guru			Rasio Murid -Guru
		L	P	L + P	L	P	L + P	
(1)	(2)	(3)	(4)	(5)	(6)	(7)	(8)	(9)
Dembe II	1	83	82	165	2	6	8	21
Wongkaditi	2	159	164	323	2	18	20	16
Wongkaditi Barat	1	85	64	149	2	8	10	15
Dulomo Selatan	1	94	76	170	0	8	8	21
Dulomo	3	223	195	418	4	20	24	17
Dembe Jaya	1
Kecamatan Kota Utara	9	644	581	1.225	10	60	70	18

Catatan : L = Laki-laki
P = Perempuan

Sumber : Dinas Pendidikan Kota Gorontalo

Tabel 4.1.3 Banyaknya Sekolah, Murid, Guru, dan Rasio Murid-Guru Madrasah Ibtidaiyah (MI) Menurut Kelurahan di Kecamatan Kota Utara, 2012/2013

Kelurahan	Sekolah	Murid			Guru			Rasio Murid-Guru
		L	P	L + P	L	P	L + P	
(1)	(2)	(3)	(4)	(5)	(6)	(7)	(8)	(9)
Dembe II	1	68	45	113	3	8	11	10
Wongkaditi	-	-	-	-	-	-	-	-
Wongkaditi Barat	1	86	78	164	3	6	9	18
Dulomo Selatan	1	65	35	100	3	7	10	10
Dulomo	-	-	-	-	-	-	-	-
Dembe Jaya	1	189	161	350	5	19	24	15
Kecamatan Kota Utara	4	408	319	727	14	40	54	13

Catatan : L = Laki-laki
P = Perempuan

Sumber : Dinas Pendidikan Kota Gorontalo

Tabel 4.1.4 Banyaknya Sekolah, Murid, Guru, dan Rasio Murid-Guru Sekolah Menengah Pertama (SMP) Menurut Kelurahan di Kecamatan Kota Utara, 2012/2013

Kelurahan	Sekolah	Murid			Guru			Rasio Murid-Guru
		L	P	L + P	L	P	L + P	
(1)	(2)	(3)	(4)	(5)	(6)	(7)	(8)	(9)
Dembe II	-	-	-	-	-	-	-	-
Wongkaditi	-	-	-	-	-	-	-	-
Wongkaditi Barat	-	-	-	-	-	-	-	-
Dulomo Selatan	2	222	51	411	7	25	32	13
Dulomo	-	-	-	-	-	-	-	-
Dembe Jaya	-	-	-	-	-	-	-	-
Kecamatan Kota Utara	2	222	51	411	7	25	32	13

Catatan : L = Laki-laki
P = Perempuan

Sumber : Dinas Pendidikan Kota Gorontalo

Tabel 4.1.5 Banyaknya Sekolah, Murid, Guru, dan Rasio Murid-Guru Madrasah Tsanawiyah (MTs) Menurut Kelurahan di Kecamatan Kota Utara, 2012/2013

Kelurahan (1)	Sekolah (2)	Murid			Guru			Rasio Murid- Guru (9)
		L (3)	P (4)	L + P (5)	L (6)	P (7)	L + P (8)	
Dembe II	1	172	131	303	7	18	25	12
Wongkaditi	-	-	-	-	-	-	-	-
Wongkaditi Barat	-	-	-	-	-	-	-	-
Dulomo Selatan	-	-	-	-	-	-	-	-
Dulomo	-	-	-	-	-	-	-	-
Dembe Jaya	1	42	64	106	4	7	11	10
Kecamatan Kota Utara	2	214	195	409	11	25	36	11

Catatan : L = Laki-laki
P = Perempuan

Sumber : Dinas Pendidikan Kota Gorontalo

Tabel 4.1.6 Banyaknya Sekolah, Murid, Guru, dan Rasio Murid-Guru Sekolah Menengah Atas (SMA) Menurut Kelurahan di Kecamatan Kota Utara, 2012/2013

Kelurahan	Sekolah	Murid			Guru			Rasio Murid-Guru
		L	P	L + P	L	P	L + P	
(1)	(2)	(3)	(4)	(5)	(6)	(7)	(8)	(9)
Dembe II	-	-	-	-	-	-	-	-
Wongkaditi	1	242	361	603	16	22	38	16
Wongkaditi Barat	-	-	-	-	-	-	-	-
Dulomo Selatan	-	-	-	-	-	-	-	-
Dulomo	-	-	-	-	-	-	-	-
Dembe Jaya	-	-	-	-	-	-	-	-
Kecamatan Kota Utara	1	242	361	603	16	22	38	16

Catatan : L = Laki-laki
P = Perempuan

Sumber : Dinas Pendidikan Kota Gorontalo

Tabel 4.1.7 Banyaknya Sekolah, Murid, Guru, dan Rasio Murid-Guru Sekolah Menengah Kejuruan (SMK) Menurut Kelurahan di Kecamatan Kota Utara, 2012/2013

Kelurahan	Sekolah	Murid			Guru			Rasio Murid-Guru
		L	P	L + P	L	P	L + P	
(1)	(2)	(3)	(4)	(5)	(6)	(7)	(8)	(9)
Dembe II	-	-	-	-	-	-	-	-
Wongkaditi	-	-	-	-	-	-	-	-
Wongkaditi Barat	-	-	-	-	-	-	-	-
Dulomo Selatan	-	-	-	-	-	-	-	-
Dulomo	-	-	-	-	-	-	-	-
Dembe Jaya	1	15	27	42	6	6	12	4
Kecamatan Kota Utara	1	15	27	42	6	6	12	4

Catatan : L = Laki-laki
P = Perempuan

Sumber : Dinas Pendidikan Kota Gorontalo

Tabel 4.1.8 Banyaknya Sekolah, Murid, Guru, dan Rasio Murid-Guru Madrasah Aliyah (MA) Menurut Kelurahan di Kecamatan Kota Utara, 2012/2013

Kelurahan	Sekolah	Murid			Guru			Rasio Murid-Guru
		L	P	L + P	L	P	L + P	
(1)	(2)	(3)	(4)	(5)	(6)	(7)	(8)	(9)
Dembe II	1	69	84	153	15	15	30	5
Wongkaditi	-	-	-	-	-	-	-	-
Wongkaditi Barat	-	-	-	-	-	-	-	-
Dulomo Selatan	-	-	-	-	-	-	-	-
Dulomo	-	-	-	-	-	-	-	-
Dembe Jaya	1	39	41	80	6	5	11	7
Kecamatan Kota Utara	2	108	125	233	21	20	41	6

Catatan : L = Laki-laki
P = Perempuan

Sumber : Dinas Pendidikan Kota Gorontalo

4.2 Kesehatan dan Keluarga Berencana

Tabel 4.2.1 Banyaknya Fasilitas Kesehatan Menurut Kelurahan di Kecamatan Kota Utara, 2012

Jenis Fasilitas	Rumah Sa kit	Pus Kes mas	Pus tu	Polin des	Pos yandu	Praktek Dokter	Praktek Bidan	Apo tik/ toko Obat
(1)	(2)	(3)	(4)	(5)	(6)	(7)	(8)	(9)
Dembe II	-	-	1	1	3	1	-	-
Wongkaditi	1	-	1	-	4	-	-	3
Wongkaditi Barat	-	1	1	-	2	-	-	-
Dulomo Selatan	-	-	1	-	4	1	-	-
Dulomo	-	-	1	-	4	1	-	-
Dembe Jaya	-	-	1	1	2	-	-	-
Kecamatan Kota Utara	1	1	6	1	19	3	-	3

Sumber: Kantor Kelurahan Setempat

Tabel 4.2.2 Banyaknya Tenaga Kesehatan Menurut Unit Kerja dan Sarana Pelayanan Kesehatan di Kecamatan Kota Utara, 2012

Jenis Fasilitas	Tenaga Medis			Tenaga Nonmedis/ Dukun
	Dokter	Perawat	Lainnya	
(1)	(2)	(3)	(4)	(5)
Dembe II	3	2	-	1
Wongkaditi	-	5	-	2
Wongkaditi Barat	4	5	1	1
Dulomo Selatan	1	2	1	1
Dulomo	1	3	1	1
Dembe Jaya	-	2	1	1
Kecamatan Kota Utara	9	19	6	7

Sumber : Puskesmas Kecamatan Kota Utara

Tabel 4.2.3 Banyaknya Balita yang Pernah Mendapat Imunisasi Menurut Kelurahan dan Jenis Imunisasi di Kecamatan Kota Utara, 2012

Kelurahan	BCG	DPT 1	DPT 2	DPT 3	Polio 1	Polio 2	Polio 3
(1)	(2)	(3)	(4)	(5)	(6)	(7)	(8)
Dembe II	35	37	39	45	35	37	39
Wongkaditi	91	75	63	61	91	75	63
Wongkaditi Barat	31	43	34	35	31	43	34
Dulomo Selatan	59	56	54	60	59	56	54
Dulomo	38	42	48	58	38	42	48
Dembe Jaya	44	35	42	40	44	35	42
Kecamatan Kota Utara	298	288	280	299	298	288	280

Sumber : Puskesmas Kecamatan Kota Utara

Tabel 4.2.3 lanjutan

Kelurahan	Polio 4	Hapatitis 1	Hapatitis 2	Hapatitis 3	Cam pak
(1)	(9)	(10)	(11)	(12)	(13)
Dembe II	44	37	39	45	44
Wongkaditi	64	75	63	61	64
Wongkaditi Barat	35	43	34	35	35
Dulomo Selatan	58	56	54	60	58
Dulomo	45	42	48	58	45
Dembe Jaya	45	35	42	40	45
Kecamatan Kota Utara	291	288	280	299	291

Sumber: Puskesmas Kecamatan Kota Utara

Tabel 4.2.4 Jumlah Balita Bergizi Buruk Menurut Kelurahan di Kecamatan Kota Utara, 2012

Kelurahan	2012
(1)	(2)
Dembe II	301
Wongkaditi	646
Wongkaditi Barat	147
Dulomo Selatan	259
Dulomo	241
Dembe Jaya	293
Kecamatan Kota Utara	1.887

Tabel 4.2.5 Banyaknya Pasangan Usia Subur (PUS) dan Peserta KB Aktif Menurut Kelurahan di Kecamatan Kota Utara, 2012

Kelurahan	Jumlah PUS	Peserta KB Aktif		
		IUD	MOW	MOP
(1)	(2)	(3)	(4)	(5)
Dembe II	504	89	25	8
Wongkaditi	721	192	12	10
Wongkaditi Barat	490	95	14	2
Dulomo Selatan	716	215	16	2
Dulomo	524	142	6	-
Dembe Jaya	573	129	16	8
Kecamatan Kota Utara	3538	862	89	30

Sumber: Dinas Kesehatan Kota Gorontalo

Lanjutan Tabel 4.2.5

Kelurahan	Peserta KB Aktif				
	Kondom	Implant	Suntikan	Pil	Jumlah
(1)	(2)	(3)	(4)	(5)	(6)
Dembe II	19	22	163	152	478
Wongkaditi	30	29	216	179	668
Wongkaditi Barat	21	32	184	113	461
Dulomo Selatan	22	34	233	159	681
Dulomo	14	25	146	138	471
Dembe Jaya	18	32	221	119	543
Kecamatan Kota Utara	124	174	1163	860	3303

Sumber: Dinas Kesehatan Kota Gorontalo

Tabel 4.2.6 Jumlah Klinik dan Petugas Keluarga Berencana (KB) Menurut Kelurahan di Kecamatan Kota Utara, 2012

Kelurahan	KLINIK	PPLKB	PPKBD	SUB PPKBD
(1)	(2)	(3)	(4)	(5)
Dembe Il	-	-	1	4
Wongkaditi	1	-	1	4
Wongkaditi Barat	-	-	1	2
Dulomo Selatan	-	-	1	4
Dulomo	-	-	1	3
Dembe Jaya	-	-	1	2
Kecamatan Kota Utara	1	-	6	19

Sumber : Sub PPKBD Masing-masing Kelurahan

4.3 Agama

Tabel 4.3.1 Persentase Penduduk Menurut Kelurahan dan Agama yang Dianut di Kecamatan Kota Utara, 2012

Kelurahan	Islam	Protestan	Katolik	Hindu	Budha
(1)	(2)	(3)	(4)	(5)	(6)
Dembe II	13,10	0,12	0,03	-	-
Wongkaditi	19,94	0,04	-	-	-
Wongkaditi Barat	11,85	0,08	0,02	0,03	-
Dulomo Selatan	22,34	0,02	0,03	0,01	-
Dulomo	16,34	0,06	-	-	-
Dembe Jaya	15,90	0,06	-	0,01	-
Kecamatan Kota Utara	99,47	0,37	0,08	0,05	-

Sumber: Kantor Kelurahan Setempat

Tabel 4.3.2 Banyaknya Tempat Peribadatan Menurut Kelurahan di Kecamatan Kota Utara, 2012

Kelurahan	Masjid	Mushola	Gereja	Wihara	Pura
(1)	(2)	(3)	(4)	(5)	(6)
Dembe II	3	-	-	-	-
Wongkaditi	7	-	-	-	-
Wongkaditi Barat	2	-	-	-	-
Dulomo Selatan	5	-	-	-	-
Dulomo	5	-	-	-	-
Dembe Jaya	6	-	-	-	-
Kecamatan Kota Utara	28	-	-	-	-

Sumber: Kantor Kelurahan Setempat

4.4. Sosial Kemasyarakatan

Tabel 4.4.1 Jumlah Fasilitas Sosial dan Organisasi Kemasyarakatan Menurut Kelurahan di Kecamatan Kota Utara, 2012

Kelurahan	Panti Asuhan	Majlis Ta'lim	LSM	Ormas
(1)	(2)	(3)	(4)	(5)
Dembe II	-	2	1	-
Wongkaditi	-	2	1	-
Wongkaditi Barat	-	1	1	-
Dulomo Selatan	-	5	1	-
Dulomo	-	5	1	-
Dembe Jaya	-	5	1	-
Kecamatan Kota Utara	-	20	6	-

Sumber: Kantor Kelurahan Setempat

Tabel 4.4.2 Jumlah Sarana Olahraga Menurut Kelurahan di Kecamatan Kota Utara, 2012

Kelurahan	Sepak Bola	Bola Voley	Bulu Tangkis	Sepak Takraw
(1)	(2)	(3)	(4)	(5)
Dembe II	-	1	2	1
Wongkaditi	-	1	1	1
Wongkaditi Barat	-	-	3	2
Dulomo Selatan	-	3	3	2
Dulomo	-	-	-	-
Dembe Jaya	-	2	-	2
Kecamatan Kota Utara	-	7	9	8

Sumber: Kantor Kelurahan Setempat

<http://gorontalo.kota.bps.go.id>

5

PERTANIAN

<http://gorontalokota.bps.go.id>

5.1 Tanaman Pangan

Lahan padi sawah di Kecamatan Kota Utara pada tahun 2012 seluas 799 hektar. Menurut jenis pengairannya, lahan sawah di daerah ini hanya berupa lahan sawah irigasi teknis.

Pada tahun 2012, produksi padi sawah di Kecamatan Kota Utara sebesar 4.698,1 ton. Sehingga produktivitas padi sawah di kecamatan Kota Utara adalah 58,8 kuintal perhektar.

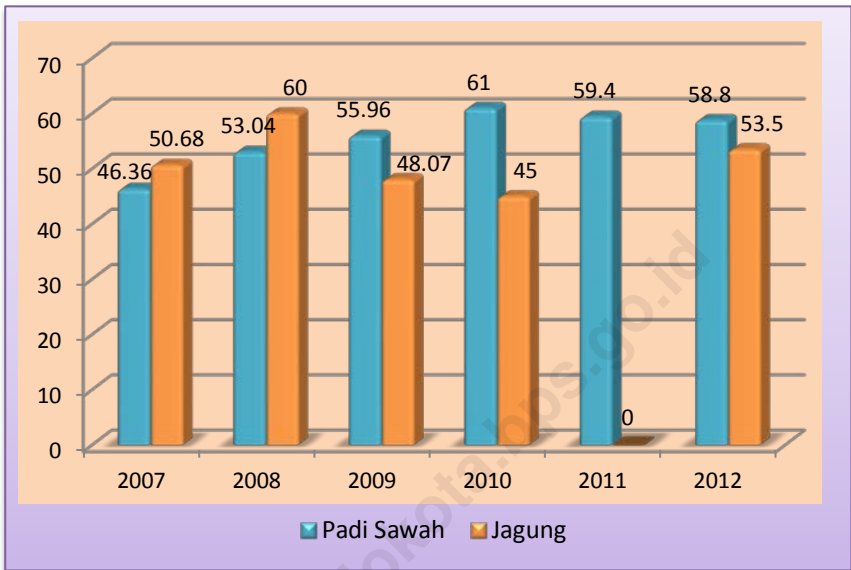
Sementara itu, Lahan jagung di Kecamatan Kota Utara pada tahun 2012 seluas 1 hektar. Pada tahun 2012, produksi jagung di Kecamatan Kota Utara sebesar 5,35 ton. Sehingga produktivitas jagung di kecamatan Kota Utara adalah 53,5 kuintal perhektar.

5.2 Peternakan

Populasi ternak terdiri dari sapi, kuda, dan kambing. Pada tahun 2012, jumlah populasi di kecamatan Kota Utara masih bergabung dengan Kecamatan Sipatana yakni berturut turut 1.196 ekor, 306 ekor, dan 2.678 ekor.

Populasi unggas yang terdiri dari ayam kampung, ayam ras, dan itik pada tahun 2012 secara berturut-turut adalah 38.296 ekor, 140.030 ekor, dan 3.124 ekor.

Gambar 5. Produktivitas Padi Sawah dan Jagung di Kecamatan Kota Utara (kuintal/ha), 2007-2012



Sumber : Dinas Kelautan, Perikanan, Pertanian, dan Ketahanan Pangan Kota Gorontalo

5.1 Tanaman Pangan

Tabel 5.1.1 Luas Panen, Produksi, dan Produktivitas Padi Sawah di Kecamatan Kota Utara, 2007-2012

Tahun	Luas Panen (ha)	Produksi (ton)	Produktivitas (kuintal/ha)
(1)	(2)	(3)	(4)
2007	1.217	5.642	46,36
2008	1.742	9.240	53,04
2009	1.334	7.465	55,96
2010	1.260	7.686	61,00
2011	1.256	7.461	59,40
2012	799	4.698,1	58,80

Sumber: Dinas Kelautan, Perikanan, Pertanian, dan Ketahanan Pangan Kota Gorontalo

Tabel 5.1.2 Luas Panen, Produksi, dan Produktivitas Jagung di Kecamatan Kota Utara, 2007-2012

Tahun	Luas Panen (ha)	Produksi (ton)	Produktivitas (kuintal/ha)
(1)	(2)	(3)	(4)
2007	25	126,70	50,68
2008	20	120,00	60,00
2009	27	129,78	48,07
2010	11	49,50	45,00
2011
2012	1	5,35	53,50

Sumber: Dinas Kelautan, Perikanan, Pertanian, dan Ketahanan Pangan Kota Gorontalo

Tabel 5.1.3 Luas Panen, Produksi, dan Produktivitas Sayuran di Kecamatan Kota Utara, 2012

Tahun	Luas Panen (ha)	Produksi (ton)	Produktivitas (kuintal/ha)
(1)	(2)	(3)	(4)
Bawang Merah	-	-	-
Bayam	-	-	-
Tomat	3	7	23,33
Kangkung	-	-	-
Terung	-	-	-
Cabai	-	-	-
Kacang Panjang	-	-	-

Tabel 5.1.4 Luas Panen, Produksi, dan Produktivitas Buah-buahan di Kecamatan Kota Utara, 2012

Tahun	Luas Panen (ha)	Produksi (Ton)	Produktivitas (kuintal/ha)
(1)	(2)	(3)	(4)
Pisang	0,6	13	21,67
Mangga	3	4	13,33
Jambu Biji	-	-	-
Pepaya	0,5	0,3	6
nanas	-	-	-
Nangka	1	2,4	24
Belimbing	-	-	-
Rambutan	-	-	-
Jeruk	-	-	-
Sirsak	-	-	-

5.2 Peternakan

Tabel 5.2.1 Populasi Ternak Menurut Jenis Ternak di Kecamatan Kota Utara (ekor), 2007-2012

Tahun	Sapi	Kuda	Kambing
(1)	(2)	(3)	(4)
2007	1.158	583	1.890
2008	...	554	1.875
2009	1.160	530	1.895
2010	1.185	246	1.367
2011	1.175	300	2.015
2012	1.196	306	2.678

Sumber: Dinas Kelautan, Perikanan, Pertanian, dan Ketahanan Pangan Kota Gorontalo

Ket : Data Tahun 2007-2010 masih gabung dengan Kecamatan Sipatana

Tabel 5.2.2 Populasi Unggas Menurut Jenis Unggas di Kecamatan Kota Utara (ekor), 2007-2012

Tahun	Ayam Kampung	Ayam Ras	Itik
(1)	(2)	(3)	(4)
2007	28.175	192.202	1.685
2008	36.862	269.950	1.957
2009	37.414	206.631	2.060
2010	18.139	217.541	1.432
2011	31.754	24.000	3.006
2012	38.296	140.030	3.124

Sumber : Dinas Kelautan, Perikanan, Pertanian, dan Ketahanan Pangan Kota Gorontalo

Ket : Data Tahun 2007-2010 masih gabung dengan Kecamatan Sipatana

6

TRANSPORTASI DAN KOMUNIKASI

<http://gorontalokota.bps.go.id>

Jalan merupakan prasarana pengangkutan darat yang penting untuk memperlancar kegiatan perekonomian. Dengan makin meningkatnya usaha pembangunan maka akan menuntut peningkatan pembangunan jalan untuk memudahkan mobilitas penduduk dan memperlancar lalu lintas barang dari satu daerah ke daerah lain. Pada tahun 2012, permukaan jalan pada 6 kelurahan di Kecamatan Kota Utara adalah sudah diaspal.

Selain itu seluruh wilayah di Kota Utara sudah terjangkau jaringan internet. Hal ini dapat dilihat dari seluruh kelurahan di Kecamatan Kota Utara sudah memiliki warnet.

<http://gorontalokota.bps.go.id>

Tabel 6.1 Jalan Antar Desa/Kelurahan Menurut Kelurahan dan Jenis Permukaan Terluas di Kecamatan Kota Utara

Kelurahan	Aspal/ Beton	Diperkeras	Tanah	Lainnya
(1)	(2)	(3)	(4)	(5)
Dembe II	√	-	-	-
Wongkaditi	√	-	-	-
Wongkaditi Barat	√	-	-	-
Dulomo Selatan	√	-	-	-
Dulomo	√	-	-	-
Dembe Jaya	√	-	-	-
Kecamatan Kota Utara	√	-	-	-

Sumber : Kantor Kelurahan Setempat

Tabel 6.2 Jumlah Sarana Komunikasi Menurut Kelurahan di Kecamatan Kota Utara

Kelurahan	Warnet	Pos/Jasa Pengiriman	Menara Telekomunikasi
(1)	(2)	(3)	(4)
Wumialo	1	-	-
Dulalowo	2	-	-
Liluwo	1	-	-
Pulubala	1	-	-
Paguyaman	1	-	-
Dulalowo Timur	1	-	-
Kecamatan Kota Utara	7	-	-

Sumber : Kantor Kelurahan Setempat

<http://gorontalo.kota.bps.go.id>

7

PERINDUSTRIAN, PERDAGANGAN DAN KEUANGAN

<http://gorontalokota.bps.go.id>

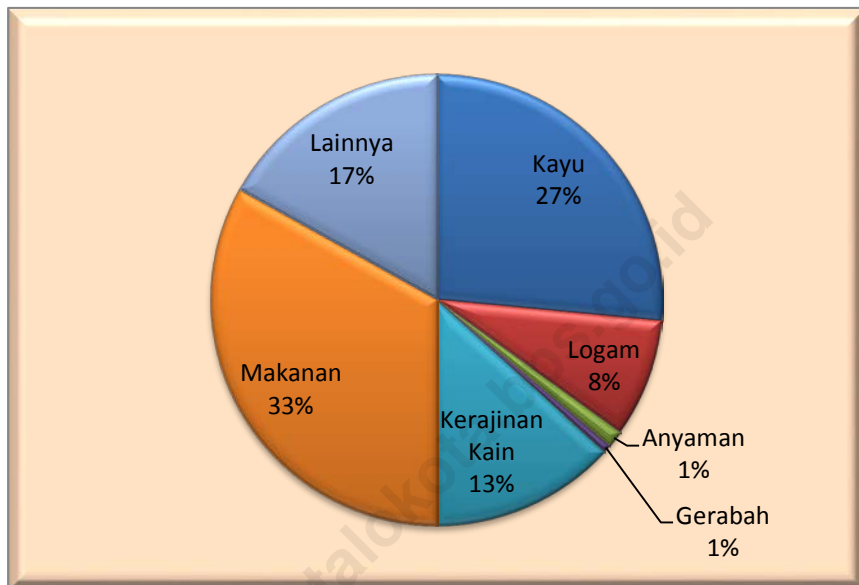
Industri pengolahan adalah suatu kegiatan ekonomi yang melakukan kegiatan mengubah suatu barang dasar secara mekanis, kimia atau dengan tangan sehingga menjadi barang jadi/setengah jadi, dan atau barang yang kurang nilainya menjadi barang yang lebih tinggi nilainya, dan sifatnya lebih dekat kepada pemakai akhir. Termasuk dalam kegiatan ini adalah jasa industri dan pekerjaan perakitan.

Berdasarkan data Dinas Perindustrian, Perdagangan, UMKM, dan PM Kota Gorontalo, Jumlah industri kecil di Kecamatan Kota Utara sebanyak 166. Industri kecil mencakup perusahaan industri dengan jumlah pekerja antara 5-19 orang. Diantara 6 Kelurahan, Wongkaditi memiliki industri kecil terbanyak, yakni sebanyak 46.

Sementara itu, jumlah industri di Kota Utara menurut jenisnya terdiri dari industri kayu, logam, kerajinan kain, makanan dan lainnya. Pada Tahun 2012 terdapat industry kayu sebanyak 44, Industri logam sebanyak 14, industri kerajinan kain sebanyak 22, industri makanan sebanyak 55.

PBB merupakan salah satu sumber pendapatan daerah yang ikut berperan dalam pelaksanaan pembangunan. Selama tahun 2012, jumlah PBB yang berhasil dihimpun dari masyarakat di Kecamatan Kota Utara sebesar Rp. 194.894.255 atau 33 persen dari target yang telah ditetapkan. Adapun Kelurahan dengan perolehan pajak terbesar adalah kelurahan Dulomo Selatan yakni sebesar Rp. 54.819.286.

Gambar 7. Jumlah Perusahaan/ Usaha/ Industri Menurut Jenis di Kecamatan Kota Utara, 2012



Sumber: Dinas Perindagkop dan UKM Kota Gorontalo

Tabel 7.1 Jumlah Industri Kecil Menurut Kelurahan di Kecamatan Kota Utara, 2012

Tahun	Industri Kecil (5-19 pekerja)
(1)	(2)
Dembe II	12
Wongkaditi	46
Wongkaditi Barat	19
Dulomo Selatan	24
Dulomo	27
Dembe Jaya	38
Jumlah	166

Sumber : Dinas Perindagkop dan UKM Kota Gorontalo

Tabel 7.2 Jumlah Perusahaan/Usaha/Industri Menurut Jenis dan Kelurahan di Kecamatan Kota Utara, 2012

Kelurahan	Kulit	Kayu	Logam	Anyaman	Gerabah
(1)	(2)	(3)	(4)	(5)	(6)
Dembe II	-	3	2	-	-
Wongkaditi	-	4	3	-	1
Wongkaditi Barat	-	3	1	1	-
Dulomo Selatan	-	10	5	-	-
Dulomo	-	13	1	1	-
Dembe Jaya	-	11	2	-	-

Sumber : Dinas Perindagkop dan UKM Kota Gorontalo

Tabel 7.2 **lanjutan**

Kelurahan	Kerajinan Kain	Makanan	Lainnya
(1)	(7)	(8)	(9)
Dembe II	-	5	2
Wongkaditi	7	24	7
Wongkaditi Barat	4	5	5
Dulomo Selatan	5	1	3
Dulomo	5	4	3
Dembe Jaya	1	16	8

Sumber : Dinas Perindagkop dan UKM Kota Gorontalo

Tabel 7.3 Jumlah Sarana Perdagangan Menurut Kelurahan di Kecamatan Kota Utara, 2012

Tahun (1)	Pasar Tradisional (2)	Tempat Pelangan Ikan (3)
Wumialo	-	-
Dulalowo	-	-
Liluwo	-	-
Pulubala	-	-
Paguyaman	-	-
Dulalowo Timur	1	-

Tabel 7.4 Jumlah Pedagang Menurut Jenis di Kecamatan Kota Utara, 2012

Tahun	2011	2012
(1)	(2)	(3)
Pedagang Besar	3	-
Pedagang Menengah	11	3
Pedagang kecil	62	31

Sumber : Dinas Perindagkop dan UKM Kota Gorontalo

Tabel 7.5 Jumlah Sarana Perbankan dan Lembaga Keuangan lainnya Menurut Kelurahan di kecamatan Kota Utara, 2012

Tahun	Bank Umum	Bank Perkreditan Rakyat	Lembaga Pembiayaan
(1)	(2)	(3)	(4)
Dembe Il	-	-	-
Wongkaditi	-	1	-
Wongkaditi Barat	-	-	-
Dulomo Selatan	-	-	-
Dulomo	-	-	-
Dembe Jaya	-	-	-

Tabel 7.6 **Jumlah Koperasi Menurut Kelurahan di Kecamatan Kota Utara, 2012**

Tahun	KUD	Koperasi Simpan Pinjam	Koperasi tani	Koperasi Perikanan	Koper asi Lainn ya
(1)	(2)	(3)	(4)	(5)	(6)
Dembe II	-	-	-	-	1
Wongkaditi	-	-	-	-	1
Wongkaditi Barat	1	-	-	-	-
Dulomo Selatan	1	-	-	-	-
Dulomo	-	-	-	-	-
Dembe Jaya	-	-	-	-	-

Tabel 7.7 Target dan Realisasi Penerimaan Pajak Bumi dan Bangunan (PBB) Menurut Kelurahan di Kecamatan Kota Utara 2012

Kelurahan	Target	Realisasi	Persentase
(1)	(2)	(3)	(4)
Dembe II	60.000.909	45.826.347	76
Wongkaditi	102.172.555	18.279.593	18
Wongkaditi Barat	78.482.922	32.652.558	42
Dulomo Selatan	191.332.405	54.819.286	29
Dulomo	102.535.974	30.511.919	30
Dembe Jaya	60.388.772	12.804.552	21
Kecamatan Kota Utara	594.913.537	194.894.255	33

Sumber: Kantor Kecamatan Setempat

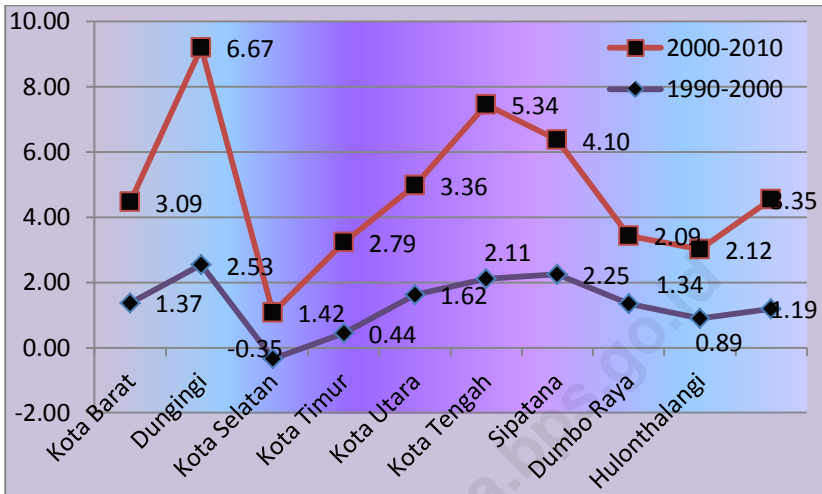
**PERBANDINGAN ANTAR
KECAMATAN**

<http://gorontalokota.bps.go.id>

Perbandingan beberapa indikator terpilih antar kecamatan di Kota Gorontalo memperlihatkan adanya variasi. Dilihat berdasarkan laju pertumbuhan penduduk terlihat adanya perbedaan. Laju pertumbuhan penduduk tertinggi tercatat di Kecamatan Dungingi baik pada periode 1990-2000 maupun 2000-2010. Sementara itu, pada periode yang sama, Kecamatan Kota Selatan memiliki laju pertumbuhan penduduk paling rendah dibanding lima kecamatan lain. Dari sisi kuantitas, Kecamatan Kota Tengah memiliki jumlah penduduk terbesar yakni mencapai 27.047 jiwa.

Perbandingan beberapa indikator terpilih lain seperti banyaknya keluarga pra sejahtera dan sejahtera I – III+ serta target dan realisasi penerimaan PBB juga memperlihatkan angka yang bervariasi antar kecamatan. Pada tahun 2012, di antara 9 kecamatan yang ada, persentase realisasi PBB tertinggi terjadi di Kecamatan Kota Timur (84,22 persen) sedangkan yang terendah terjadi di Kecamatan Kota Utara (32,76 persen).

Gambar 8. Laju Pertumbuhan Penduduk¹ (persen) Menurut Kecamatan di Kota Gorontalo, 1990-2000 dan 2000-2010



Catatan: ¹ Hasil Sensus Penduduk

Sumber: BPS RI

Tabel 8.1 Jumlah Penduduk¹ dan Laju Pertumbuhan Penduduk Menurut Kecamatan di Kota Gorontalo, 1990, 2000, dan 2010

Kecamatan	Jumlah Penduduk (orang)			Laju Pertumbuhan Penduduk per Tahun (%)	
	1990	2000	2010	1990-2000	2000-2010
(1)	(2)	(3)	(4)	(5)	(6)
Kota Barat	13.583	15.449	10.220	1,37	3,09
Dungingi	10.326	12.941	21.568	2,53	6,67
Kota Selatan	18.739	18.082	20.647	-0,35	1,42
Kota Timur	18.861	19.700	25.195	0,44	2,79
Kota Utara	10.514	12.217	16.326	1,62	3,36
Kota Tengah	14.561	17.629	27.047	2,11	5,34
Sipatana	9.733	11.927	16.823	2,25	4,10
Dumbo Raya	12.378	14.031	16.960	1,34	2,09
Hulonthalangi	11.618	12.655	15.341	0,89	2,12
Kota Gorontalo	120.313	134.631	180.127	1,19	3,35

Catatan: ¹Hasil Sensus Penduduk

Sumber: BPS RI

Tabel 8.2 Banyaknya Keluarga Menurut Kecamatan dan Klasifikasi Keluarga di Kota Gorontalo, 2012

Kecamatan	Pra Sejahtera	Keluarga Sejahtera				Jumlah
		I	II	III	III+	
(1)	(2)	(3)	(4)	(5)	(6)	(7)
Kota Barat	534	26	1 568	638	69	5 473
Dungingi	206	1 097	1 697	2 197	166	5 363
Kota Selatan	262	1 765	911	1 149	641	4 728
Kota Timur	212	1 915	2 360	1 488	202	6 177
Kota Utara	142	1 422	1 826	938	145	4 473
Hulonthalangi	153	1 610	1 842	462	10	4 077
Sipatana	359	1 574	1 584	758	104	4 379
Dumbo Raya	311	2 214	1 408	432	68	4 433
Kota Tengah	163	2 008	1 553	1 709	311	5 744
Kota Gorontalo	2 342	16 269	14 749	9 771	1 716	44 847

Sumber: Badan Pemberdayaan Masyarakat Perempuan dan keluarga Berencana Kota Gorontalo

Tabel 8.3 Target dan Realisasi (Rupiah) Penerimaan Pajak Bumi dan Bangunan (PBB) Menurut Kecamatan di Kota Gorontalo, 2012

Kecamatan	Target	Realisasi	Persentase
(1)	(2)	(3)	(4)
Kota Barat	272.381.017	205.050.091	75,28
Dungingi	338.448.770	245.621.411	72,57
Kota Selatan	1.326.053.485	1.020.941.855	76,99
Kota Timur	733.865.518	618.082.744	84,22
Kota Utara	594.913.537	194.894.255	32,76
Hulonthalangi	166.005.986	135.562.290	81,66
Sipatana	360.715.979	162.145.635	44,95
Dumbo Raya	177.893.403	136.989.661	77,01
Kota Tengah	783.313.914	582.895.809	74,41
Kota Gorontalo	4.753.591.609	3.302.183.751	69,47

Sumber: Kantor Kecamatan Setempat

<http://gorontalokota.bps.go.id>

<http://gorontaloikota.bps.go.id>

LAMPIRAN

<http://gorontalokota.bps.go.id>

DATA

MENCERDASKAN BANGSA



Badan Pusat Statistik Kota Gorontalo

Jln. Dewi Sartika No.21, Kota Tengah, Gorontalo

Telp / Fax +62 435 821956, Email : bps7571@bps.go.id

Homepage: <http://www.gorontaloikota.bps.go.id>