

10 0503 1824



LABEL SEMENTARA
SENSUS BARANG 2014

Ruang	ID	Lokasi	P.t
B2309	121.0500.09201	KEC II	m



ISSN 0852 - 0225
3324. A. 0007

KECAMATAN BOJA

DALAM ANGKA 1999

315.598
Kec.
Ind.

BPS Badan Pusat Statistik

disusun oleh

**MANTRI STATISTIK
BOJA**



Badan Pusat Statistik Kabupaten Kendal
Jln. Pramuka (Komplek Perkantoran) Telp. (0294) 381461,383461
KENDAL



Badan Pusat Statistik Kabupaten Kendal



No. PUSK. KA : 10. 0503. 1824

M F N : 8395

MILIKI UPT. PERPUSTAKAAN & BOK. STAT.
ISSN 0852 - 0225
B. J. KENDAL
3324. A. 0007

KECAMATAN BOJA

DALAM ANGKA 1999

disusun oleh
MANTRI STATISTIK
BOJA

BPS Badan Pusat Statistik Kabupaten Kendal


KATA SAMBUTAN

"Usaha untuk menerbitkan buku "KECAMATAN BOJA DALAM ANGKA TAHUN 1999" oleh Saudara Mantri Statistik Kecamatan Boja, kami sambut dengan baik.

Buku ini selain akan dijadikan bahan perbandingan dan sumber informasi data-data statistik juga berguna untuk dijadikan bahan acuan guna menyusun kebijaksanaan yang lebih prospektif, sesuai dengan perkembangan keadaan yang menuntut adanya kebersamaan dan keterbukaan. Karena data-data statistik dibutuhkan untuk memantau dan mengevaluasi hasil-hasil pembangunan yang telah dan sedang dilaksanakan, terutama untuk desa-desa di wilayah Kecamatan Boja.

Semoga buku ini benar-benar akan dapat dimanfaatkan oleh semua pihak dalam rangka memacu perkembangan pembangunan di Kecamatan Boja.

Terima kasih.



KATA PENGANTAR

Buku "KECAMATAN BOJA DALAM ANGKA TAHUN 1999" yang kami sembahkan kepada pemerhati, menyajikan data-data statistik yang bersumber dari hasil pengumpulan serta pemantauan kami di seluruh desa-desa di wilayah Kecamatan Boja.

Sebagaimana kita ketahui bersama, bahwa dengan timbulnya tuntutan-tuntutan perubahan oleh masyarakat dimanapun mereka berada, acapkali kita harus menjumpai hal-hal yang dilematis yang bermuatan dimensi-dimensi yang positif dan negatif, tidak terkecuali bagi kami yang bertugas melakukan observasi dan monitoring untuk dimungkinkannya terwujudnya buku ini.

Untuk itu kami mohon bantuan kepada Dinas/Jawatan baik dari pemerintah maupun swasta untuk memberikan data selengkap mungkin guna penyempurnaan dan pengembangan pada penyajian berikutnya.

Tidak lupa kami mengucapkan terima kasih yang tidak terhingga kepada semua pihak yang telah tulus dan ikhlas memberikan semangat dan dorongan sehingga buku ini dapat diterbitkan.

Boja, Mei 2000

Mantri Statistik Kecamatan Boja



SUTRISNO, BSc

NIP. 340 005 672

DAFTAR ISI

	hlm
Sambutan Camat Boja	i
Kata Pengantar	ii
Daftar isi	iii
Letak Geografis	vi
Peta Wilayah Kabupaten Kendal	1
Peta Wilayah Kecamatan Boja	2
Tabel 1.1 Luas Wilayah Dirinci Menurut Desa	3
Tabel 1.2 Luas Wilayah Dirinci Menurut Penggunaan	4
Tabel 1.3 Perincian Penggunaan Lahan	5
Tabel 1.4 Banyaknya Hari Hujan	7
Tabel 1.5 Banyaknya Curah Hujan	8
Tabel 2.1 Banyaknya Dukuh, Rukun Warga, dan Rukun Tetangga	9
Tabel 2.2 Banyaknya Balai Desa Dan Kantor Desa	10
Tabel 3.1 Banyaknya Rumah Tangga dan Bangunan Tempat Tinggal	11
Tabel 3.2 Banyaknya Penduduk Dirinci Menurut Jenis Kelamin	12
Tabel 3.3 Kepadatan Penduduk Dirinci Per Desa	13
Tabel 3.4 Sex Ratio Penduduk Laki-laki Terhadap Perempuan	14
Tabel 3.5 Perkembangan Penduduk Per Tahun	15
Tabel 3.6 Banyaknya Penduduk Menurut Kelompok Umur dan Jenis Kelamin	16
Tabel 3.7 Banyaknya Penduduk WNA dan WNI Ke turunan Cina	17
Tabel 3.8 Banyaknya Mutasi Penduduk	18
Tabel 3.9 Banyaknya Penduduk Dirinci Menurut Pendidikan	19

Tabel	3.10	Banyaknya Penduduk Dirinci Menurut Mata Pencaharian	21
Tabel	4.1	Banyaknya PUS Akseptor KB Aktif .	23
Tabel	5.1	Banyaknya Pemeluk Agama	25
Tabel	5.2	Banyaknya Tempat Ibadah	26
Tabel	5.3	Peserta Calon Jamaah Haji	27
Tabel	5.4	Banyaknya Ulama, Mubaligh, dan Khotib	28
Tabel	5.5	Banyaknya Nikah, Talak, Cerai dan Rujuk	29
Tabel	6.1	Banyaknya Sekolah TK, Murid, dan Guru	30
Tabel	6.2	Banyaknya Sekolah Dasar Negeri, Murid, dan Guru	31
Tabel	6.3	Banyaknya Madrasah Ibtidaiyah, Murid, dan Guru	32
Tabel	6.4	Banyaknya Sekolah Lanjutan Pertama Negeri, Murid, dan Guru	33
Tabel	6.5	Banyaknya Sekolah Lanjutan Pertama Swasta, Murid, dan Guru	34
Tabel	6.6	Banyaknya Madrasah Tsanawiyah, Murid, dan Guru	35
Tabel	6.7	Banyaknya Sekolah Lanjutan Atas Negeri, Murid, dan Guru	36
Tabel	6.8	Banyaknya Sekolah Lanjutan Atas Swasta, Murid, dan Guru	37
Tabel	6.9	Banyaknya Madrasah Aliyah, Murid, dan Guru	38
Tabel	7.1	Banyaknya Fasilitas Kesehatan ...	39
Tabel	7.2	Banyaknya Jamban Umum, Inpres, dan Swadaya	40
Tabel	8.1	Banyaknya Penderita Cacat	41
Tabel	9.1	Produksi Tanaman Perdagangan	42
Tabel	9.2	Banyaknya Unggas	43

Tabel 9.3	Banyaknya Ternak	44
Tabel 10.1	Banyaknya Sarana Angkutan Darat Kendaraan Bermotor	45
Tabel 10.2	Banyaknya Sarana Angkutan Darat Kendaraan Tak Bermotor	46
Tabel 10.3	Jenis Permukaan, Kondisi, dan Kelas Jalan	47
Tabel 11.1	Banyaknya Pesawat Radio, Televisi Listrik PLN dan Telephon	48
Keterangan	Yang Tidak Terdapat di Kecamatan Boja	49

LETAK GEOGRAFIS

1. Kecamatan Boja terletak dalam:

Wilayah Pembantu Bupati : Boja
Kabupaten Daerah Tingkat II : Kendal
Propinsi Daerah Tingkat I : Jawa Tengah

2. Batas-batas wilayah:

Sebelah utara : Kecamatan Kaliwungu
Sebelah selatan : Kecamatan Limbangan
Sebelah barat : Kecamatan Singorojo
Sebelah timur : Kotamadya Semarang

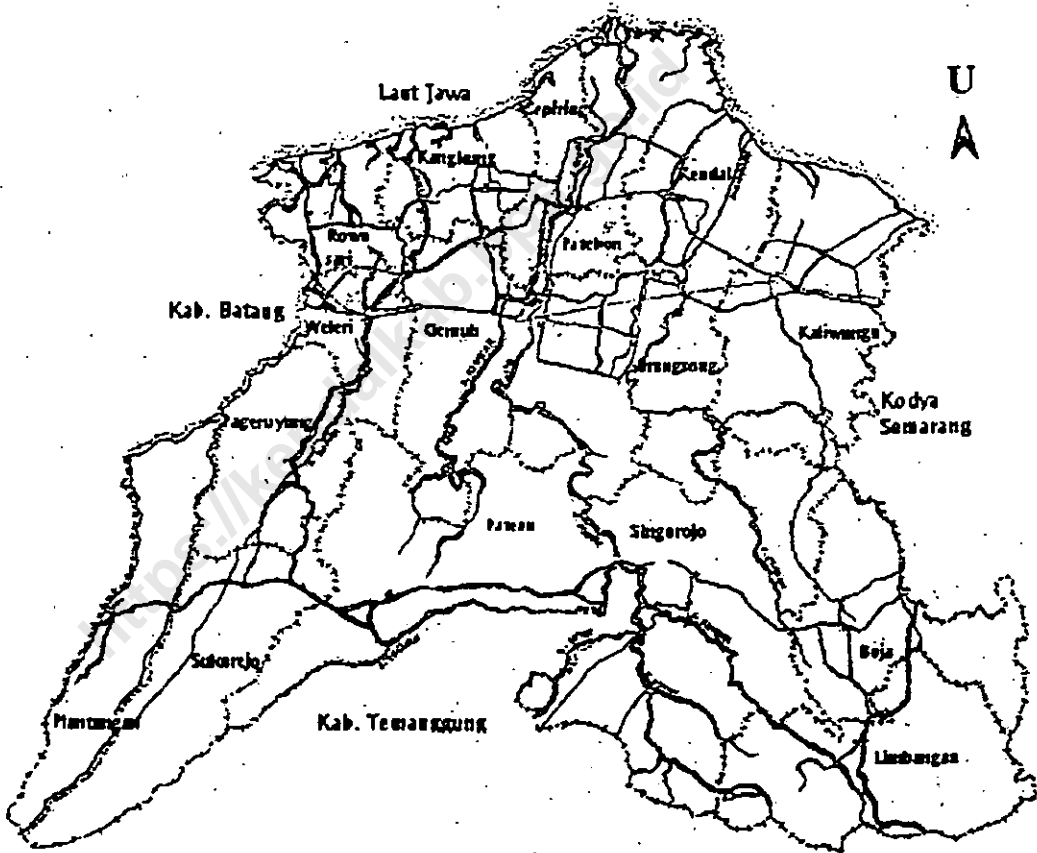
3. Jarak dari Ibukota Boja ke beberapa kota:

Kota Propinsi Jawa Tengah : 28 Km
Kota Kabupaten Kendal : 24 Km
Kota Kecamatan Kaliwungu : 18 Km
Kota Kecamatan Limbangan : 6 Km
Kota Kecamatan Singorojo : 6 Km

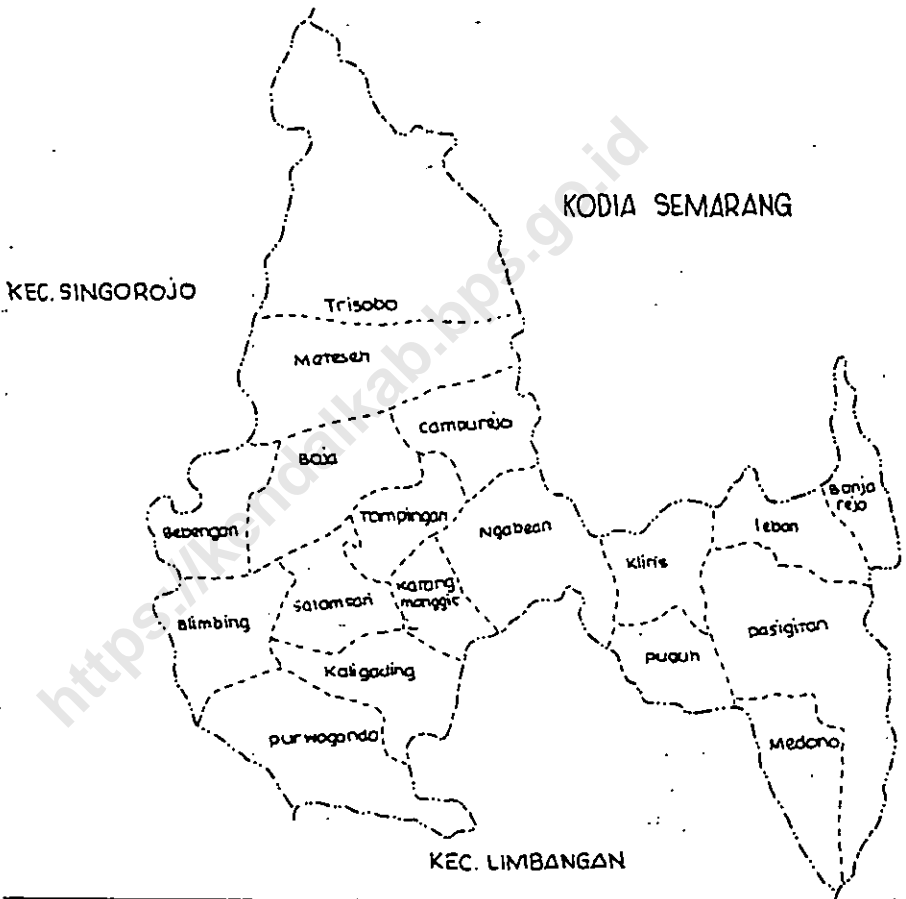
4. Ketinggian tanah:

Wilayah Kecamatan Boja merupakan daerah dataran tinggi yang ketinggiannya mencapai 350 sampai dengan 1000 meter dari permukaan laut.

KABUPATEN KENDAL



PETA
KECAMATAN BOJA



LEGENDA	
	Batas Kecamatan
	Batas Desa

Tabel : 1.1.

**LUAS WILAYAH KECAMATAN BOJA
DIRINCI MENURUT DESA**

TAHLIN : 1999

DESA	LUAS	PERSENTASE
(1)	(Km ²) (2)	(%) (3)
01. Purwogondo	3,38	5,27
02. Keligading	2,71	4,24
03. Selamsari	2,47	3,86
04. Blimbing	3,78	5,90
05. Bebengan	4,24	6,61
06. Boja	3,67	5,72
07. Meteseh	7,61	11,87
08. Trisobo	4,53	7,06
09. Campurejo	3,27	5,10
10. Tampingan	1,94	3,02
11. Karangmanggis	3,94	6,14
12. Ngebean	5,23	8,15
13. Kliris	2,97	4,64
14. Puguh	1,58	2,46
15. Medono	2,22	3,46
16. Pasigitan	5,44	8,49
17. Leban	3,17	4,94
18. Banjarejo	1,98	3,06
JUMLAH	64,10	100,00

BPS Kabupaten Kendal

Sumber data : Statistik Kecamatan Boja

Catatan :

Tabel : 1.2.

LUAS WILAYAH KECAMATAN BOJA
DIRINCI MENURUT PENGGUNAAN

TAHUN : 1999

JENIS PENGGUNAAN	LUAS (Km ²)	PERSENTASE (%)
(1)	(2)	(3)
01. Tanah Sawah	22,08	34,44
02. Tanah Pekarangan	15,45	24,11
03. Tanah Tegalan/Kebun	20,46	31,92
04. Tanah Hutan	3,79	5,92
05. Tanah Lain-lain	2,32	3,62
JUMLAH	64,10	100,00

Sumber data : Statistik Kecamatan Boja
Catatan :

BPS Kabupaten Kendal

Tabel :1.3.

PERINCIAN PENGGUNAAN LAHAN
KECAMATAN BOJA

TAHUN : 1999

DESA	TANAH SAWAH			PEKARA-
	TEHNIS	1/2 TEHNIS	6 D H N.	NGAN
	(Ha)	(Ha)	(Ha)	(Ha)
(1)	(2)	(3)	(4)	(5)
01. Punwogondo	0,00	0,00	151,00	88,63
02. Kaligading	0,00	0,00	136,00	63,00
03. Selamsari	9,00	0,00	116,00	91,50
04. Blimbing	56,00	0,00	48,00	129,62
05. Bebergen	113,00	0,00	11,50	98,38
06. Boja	85,00	0,00	90,00	166,90
07. Meleseli	0,00	0,00	86,00	92,88
08. Trisobo	0,00	0,00	31,00	39,38
09. Campurejo	0,00	0,00	172,00	124,00
10. Tampingan	0,00	0,00	138,00	36,50
11. Karangmanggis	0,00	0,00	53,00	85,38
12. Ngabean	0,00	0,00	238,00	173,88
13. Kliris	0,00	0,00	171,00	58,25
14. Puguh	0,00	0,00	78,00	50,62
15. Medono	0,00	0,00	49,00	40,00
16. Pasigitan	0,00	0,00	182,00	48,25
17. Leban	0,00	0,00	117,00	130,12
18. Banjarejo	0,00	0,00	77,00	29,88
JUMLAH 1999	263,00	0,00	1.944,50	1.545,17
1998	268,00	0,00	1.939,74	1.514,15
1997	268,00	0,00	1.939,74	1.514,50

BPS Kabupaten Kendal

Sumber data : Monografi Desa 1999

Catatan :

Tabel : 1.4.

**BANYAKNYA HARI HUJAN
KECAMATAN BOJA
TAHUN 1996 - 1999**

BULAN	1996	1997	1998	1999
(1)	(2)	(3)	(4)	(5)
01. Januari	14	14	12	20
02. Pebruari	27	11	13	17
03. Maret	21	15	11	13
04. April	27	7	13	11
05. Mei	27	4	8	9
06. Juni	19	3	12	5
07. Juli	14	0	14	1
08. Agustus	16	0	9	0
09. September	6	0	10	5
10. Oktober	14	0	15	12
11. Nopember	27	11	18	14
12. Desember	20	20	17	14
JUMLAH	232	85	152	121
Rata-rata	19	7	13	10

BPS Kabupaten Kendal

Sumber data : Pengairan Ranting Boja
Cetakan .

Tabel : 1.5.

**BANYAKNYA CURAH HUJAN
KECAMATAN BOJA
TAHUN 1996 - 1999**

BULAN	1996	1997	1998	1999
(1)	(2)	(3)	(4)	(5)
01. Januari	423	600	266	466
02. Pebruari	411	274	397	317
03. Maret	357	201	491	351
04. April	193	155	262	485
05. Mei	189	78	190	229
06. Juni	39	40	350	59
07. Juli	58	0	230	40
08. Agustus	148	0	95	0
09. September	6	0	174	101
10. Oktober	264	0	229	163
11. Nopember	298	18	367	516
12. Desember	325	538	464	294
JUMLAH	2.711	1.964	3.537	3.021
Rate-rata	226	164	285	252

BPS Kabupaten Kendal

Sumber data : Pengairan Ranting Boja
Catatan :

Tabel : 2.1

**BANYAKNYA DUKUH, RUKUN WARGA, DAN RUKUN TETANGGA
KECAMATAN BOJA**

TAHUN : 1999

DESA	DUKUH	RUKUN WARGA	RUKUN TETANGGA
(1)	(2)	(3)	(4)
01. Purwogondo	6	5	19
02. Kaligading	5	6	27
03. Salamsari	5	5	11
04. Blimbing	5	5	22
05. Bebengan	4	8	35
06. Boja	10	10	57
07. Meteseh	5	8	41
08. Trisobo	2	3	19
09. Campurejo	5	5	27
10. Tampingan	4	5	22
11. Karangmanggis	4	4	10
12. Ngabean	8	9	28
13. Kiris	6	8	21
14. Puguh	4	5	8
15. Medono	2	2	6
16. Pesigitan	6	7	21
17. Leban	5	5	15
18. Banjarejo	3	4	17
JUMLAH 1999	69	104	405
1998	69	103	367
1997	90	105	396

BPS Kabupaten Kendal

Sumber data : Statistik Kecamatan Boja

Catatan :

Tabel : 2.2.

**BANYAKNYA BALAI DESA DAN KANTOR DESA
KECAMATAN BOJA**

TAHUN : 1999

DESA	BALAI DESA	KANTOR DESA
(1)	(2)	(3)
01. Purwogondo	1	1
02. Kaligading	1	1
03. Solamsari	1	1
04. Blimbing	1	1
05. Bebengan	1	1
06. Boja	1	1
07. Meteseh	1	1
08. Trisobo	1	1
09. Campurejo	1	1
10. Tampingan	1	1
11. Karangmanggis	1	1
12. Ngebean	1	1
13. Kliris	1	1
14. Puguh	1	1
15. Medono	1	1
16. Pasigitan	1	1
17. Leban	1	1
18. Banjarejo	1	1
JUMLAH	18	18

Sumber data : Statistik Kecamatan Boja
Catatan :

BPS Kabupaten Kendal

Tabel : 3.1.

**BANYAKNYA RUMAH TANGGA DAN BANGUNAN TEMPAT TINGGAL
KECAMATAN BOJA**

TAHUN : 1999

DESA	RUMAH TANGGA	BANGUNAN TEMPAT TINGGAL
(1)	(2)	(3)
01. Punwogondo	577	
02. Kaligading	684	
03. Selamsari	372	
04. Blimbing	574	
05. Bebengen	1.254	
06. Boja	2.147	
07. Meteseh	1.397	
08. Trisobo	527	
09. Campureju	1.105	— Data tidak tersedia —
10. Tampingan	697	
11. Karangmanggis	395	
12. Ngabean	1.078	
13. Kiris	517	
14. Puguh	333	
15. Medono	211	
16. Pesigitan	627	
17. Leban	434	
18. Banjarejo	432	
JUMLAH 1999	13.352	
1998	13.075	
1997	12.711	

Sumber data : Statistik Kecamatan Boja
Catatan :

BPS Kabupaten Kendal

Tabel : 3.2

**BANYAKNYA PENDUDUK DIRINCI MENURUT JENIS KELAMIN
KECAMATAN BOJA
TAHUN : 1999**

DESA	LAKI-LAKI	PEREMPUAN	JUMLAH
(1)	(2)	(3)	(4)
01. Purwogondo	1.324	1.334	2.658
02. Kaligading	1.809	1.590	3.399
03. Salamsari	788	917	1.705
04. Blimbing	1.112	1.152	2.264
05. Bebengan	2.816	2.884	5.800
06. Boja	5.101	5.291	10.392
07. Meteseh	3.363	3.779	7.142
08. Trisobo	1.036	1.026	2.062
09. Campurejo	1.978	2.040	4.018
10. Tampingan	1.514	1.493	3.007
11. Karangmanggis	776	791	1.567
12. Ngebean	2.326	2.221	4.547
13. Kliris	1.154	1.206	2.360
14. Puguh	752	728	1.478
15. Medono	429	439	868
16. Pasigilan	1.255	1.293	2.548
17. Leban	981	953	1.914
18. Banjarejo	755	807	1.562
JUMLAH 1999	29.249	30.042	59.291
1998	28.941	29.748	58.689
1997	28.646	29.478	58.124

Sumber data: Monografi Desa 1999

Calatan :

Tabel : 3.3

**KEPADATAN PENDUDUK DIRINCI PER DESA
KECAMATAN BOJA
TAHUN : 1999**

DESA	PENDUDUK	LUAS	KEPADATAN
(1)	(2)	(Km ²) (3)	(Orang/Km ²) (4)
01. Purwogondo	2.658	3,38	787
02. Katigading	3.399	2,71	1.252
03. Salamsari	1.705	2,47	689
04. Blimbing	2.264	3,78	598
05. Behengan	5.800	4,24	1.369
06. Boja	10.392	3,67	2.832
07. Meleseh	7.142	7,61	938
08. Trisobo	2.062	4,53	456
09. Campurejo	4.018	3,27	1.228
10. Tampingan	3.007	1,94	1.553
11. Karangmanggis	1.567	3,94	398
12. Ngabean	4.547	5,23	870
13. Kiris	2.360	2,97	794
14. Puguh	1.478	1,58	937
15. Medono	868	2,22	392
16. Pasigitan	2.548	5,44	468
17. Leben	1.914	3,17	604
18. Banjarejo	1.562	1,96	799
<hr/>			
JUMLAH 1999	59.291	64,10	925
1998	58.689	64,10	916
1997	58.124	64,10	907

BPS Kabupaten Kendal

Sumber data : Statistik Kecamatan Boja
Catatan :

Tabel : 9.4

**SEX RATIO PENDUDUK LAKI-LAKI TERHADAP PEREMPUAN
KECAMATAN BOJA**

TAHUN : 1999

DESA	PENDUDUK		SEX RATIO
	LAKI-LAKI	PEREMPUAN	(PER 1000)
(1)	(2)	(3)	(4)
01. Purwogondo	1.324	1.334	993
02. Kaligading	1.809	1.590	1.138
03. Salamsari	788	917	859
04. Blimbing	1.112	1.152	966
05. Bebengan	2.816	2.984	944
06. Boja	5.101	5.291	964
07. Melesch	3.363	3.779	890
08. Trisobo	1.036	1.026	1.010
09. Campurejo	1.978	2.040	970
10. Tempingan	1.514	1.493	1.014
11. Karangmanggis	778	791	981
12. Ngebean	2.326	2.221	1.047
13. Kliris	1.154	1.208	957
14. Puguh	752	726	1.036
15. Medono	429	439	977
16. Pasigitan	1.255	1.293	971
17. Leban	961	953	1.008
18. Banjarejo	755	807	936
<hr/>			
JUMLAH 1999	29.249	30.042	974
1998	28.841	29.748	973
1997	28.646	29.478	972

BPS Kabupaten Kendal

Sumber data : Statistik Kecamatan Boja

Catatan :

Tabel : 3.5

PERKEMBANGAN PENDUDUK PER TAHUN
KECAMATAN BOJA

TAHUN : 1999

TAHUN	PENDUDUK	PERKEMBANGAN
		PENDUDUK (%)
(1)	(2)	(3)
1980		
1981		
1982		
1983		
1984		
1986		
1986		
1987		
1988	49.937	
1989	50.334	0,80
1990	51.627	2,57
1991	51.807	0,35
1992	52.376	1,10
1993	52.984	1,12
1994	53.680	1,35
1995	54.186	0,94
1996	57.645	6,38
1997	58.124	0,83
1998	58.689	0,97
1999	59.291	1,03

BPS Kabupaten Kendal

Sumber data : Statistik Kecamatan Boja

Catatan :

Tabel : 3.6

**BANYAKNYA PENDUDUK MENURUT KELOMPOK UMUR
DAN JENIS KELAMIN
KECAMATAN BOJA
TAHUN : 1999**

UMUR	LAKI-LAKI	PEREMPUAN	JUMLAH
(1)	(2)	(3)	(4)
0 - 4	3.667	3.683	7.350
5 - 9	3.058	3.220	6.278
10 - 14	3.293	3.198	6.491
15 - 19	3.137	3.114	6.251
20 - 24	3.278	3.161	6.439
25 - 29	3.355	3.637	6.992
30 - 39	3.559	3.642	7.201
40 - 49	2.475	2.641	5.116
50 - 59	2.050	2.236	4.286
60 keatas	1.377	1.510	2.887
JUMLAH 1999	29.249	30.042	59.291
1998	26.841	29.748	56.689
1997	26.646	29.478	56.124

BPS Kabupaten Kendal

Sumber data : Statistik Kecamatan Boja

Catatan :

Tabel : 3.7

**BANYAKNYA PENDUDUK WNA DAN WNI KETURUNAN CINA
KECAMATAN BOJA
TAHUN : 1999**

DESA	WNA CINA	WNI KETURUNAN CINA	JUMLAH
(1)	(2)	(3)	(4)
01. Punwogondo	0	4	4
02. Katigading	0	0	0
03. Selamsari	0	0	0
04. Blimbing	0	0	0
05. Bebengan	0	36	36
06. Boja	3	114	117
07. Melesch	0	0	0
08. Trisobo	0	0	0
09. Cempurejo	0	0	0
10. Tampingen	0	3	3
11. Karangmanggis	0	0	0
12. Ngabean	0	0	0
13. Kliris	0	0	0
14. Puguh	0	0	0
15. Medono	0	0	0
16. Pasigitan	0	0	0
17. Leban	0	0	0
18. Banjararjo	0	0	0
JUMLAH 1999	3	157	160
1998	3	178	181
1997	3	174	177

BPS Kabupaten Kendal

Sumber data : Statistik Kecamatan Boja

Catatan :

Tabel : 3.8

**BANYAKNYA MUTASI PENDUDUK
KECAMATAN BOJA**

TAHUN : 1999

DESA	KELA- HIRAN	KEMA- TIAN	DATANG	PERGI
(1)	(2)	(3)	(4)	(5)
01. Purwogondo	48	11	19	14
02. Kaligading	43	3	8	0
03. Selamsari	32	46	36	3
04. Bimbing	43	45	13	5
05. Behengan	91	35	64	43
06. Boja	206	58	49	97
07. Mellesch	54	12	3	0
08. Trisobo	18	0	8	4
09. Campurejo	41	10	34	1
10. Tampingan	29	12	44	11
11. Karangmanggis	19	4	10	6
12. Ngebean	51	38	14	8
13. Klinis	30	16	2	1
14. Puguh	22	4	5	5
15. Medono	2	6	0	6
16. Pasigitan	31	16	0	5
17. Lehen	27	13	1	2
18. Banjarejo	30	4	28	23
Jumlah 1999	817	341	338	234
1996	801	322	453	367
1997	736	294	287	185

BPS Kabupaten Kendal

Sumber data : Statistik Kecamatan Boja
Catatan :

Tabel : 3.9

**BANYAKNYA PENDUDUK
DIRINCI MENURUT PENDIDIKAN
KECAMATAN BOJA
TAHUN : 1998**

DESA	TIDAK	TIDAK	BELUM	TAMAT SD
	SEKOLAH	TAMAT SD		
(1)	(2)	(3)	(4)	(5)
01. Purwogondo	351	805	900	390
02. Kaligading	0	283	339	874
03. Salamsari	1	591	248	280
04. Bimbing	172	353	277	584
05. Behengan	584	1.734	995	904
06. Boja	0	310	2.630	2.521
07. Melesch	582	3.301	1.312	725
08. Trisobo	269	560	390	420
09. Campurejo	1	471	238	2.124
10. Tampingan	140	411	500	698
11. Karangmanggis	14	580	194	565
12. Ngabean	257	928	633	1.787
13. Kliris	421	291	600	470
14. Puguh	10	763	138	338
15. Medono	0	152	139	399
16. Pasigitan	0	204	339	1.255
17. Leban	0	367	267	879
18. Banjarejo	185	842	112	109
JUMLAH 1998	2.987	12.946	10.248	15.322
1999	3.277	13.584	9.497	14.930
1997	2.082	16.813	9.260	14.453

BPS Kabupaten Kendal

Tabel 3.9 (Lanjutan)

**BANYAKNYA PENDUDUK
DIRINCI MENURUT PENDIDIKAN
KECAMATAN BOJA
TAHUN : 1999**

DESA	TAMAT		
	SLTP	SLTA	PT (AKADEMI)
(1)	(6)	(7)	(8)
01. Purwogondo	298	261	45
02. Kaligading	272	209	7
03. Salamsari	250	124	11
04. Blimbing	267	256	7
05. Bebengen	578	348	21
06. Boja	2.373	1.093	126
07. Meleseh	300	250	79
08. Trisobo	107	98	3
09. Campurejo	284	279	18
10. Tampingan	669	240	30
11. Karangmenggis	27	23	5
12. Ngabean	197	213	25
13. Kliris	105	79	5
14. Puguh	34	10	5
15. Medono	63	15	0
16. Pasigitan	225	190	6
17. Lehon	72	49	2
18. Banjarejo	94	47	8
JUMLAH 1999	6.236	3.784	399
1998	6.103	3.809	362
1997	5.170	3.286	368

BPS Kabupaten Kendal

Sumber data : Statistik Kecamatan Boja

Catatan :

Tabel : 3.10

**BANYAKNYA PENDUDUK YANG BEKERJA
DIRINCI MENURUT MATA PENCAHARIAN
KECAMATAN BOJA
TAHUN : 1999**

DESA	PETANI	BURUH	NELAYAN	PENGU-	BRH IND.
		TANI		SAHA	
(1)	(2)	(3)	(4)	(5)	(6)
01. Purwogondo	598	395	0	5	228
02. Katigading	318	108	0	182	267
03. Selamsari	190	128	0	6	69
04. Blimbing	222	301	0	0	91
05. Behengan	268	481	0	4	493
06. Boja	832	620	0	24	791
07. Melesih	529	1.522	0	30	472
08. Trisobo	244	304	0	0	143
09. Campurejo	528	220	0	63	256
10. Tampingan	394	639	0	0	135
11. Karangmanggis	117	150	0	2	131
12. Ngabean	825	1.167	0	8	735
13. Kliris	416	640	0	61	231
14. Puguh	182	92	0	8	47
15. Medono	248	265	0	0	20
16. Pasigilan	252	152	0	0	47
17. Leban	508	521	0	4	134
18. Banjarejo	187	212	0	171	67
JUMLAH 1999	6.856	8.113	0	568	4.377
1998	6.968	8.149	0	709	4.632
1997	6.662	8.231	0	139	4.792

BPS Kabupaten Kendal

Sumber data : Statistik Kecamatan Boja

Catatan :

Tabel : 3.10 (Lanjutan)

**BANYAKNYA PENDUDUK YANG BEKERJA
DIRINCI MENURUT MATA PENCAHARIAN
KECAMATAN BOJA
TAHUN : 1999**

DESA	PE -	ANG -	PNS /	PEN -	LAIN -
	DAGANG	KUTAN	ABRI	SILUN	LAIN
(1)	(7)	(8)	(9)	(10)	(11)
01. Purwogondo	191	19	45	3	203
02. Kaligading	114	115	50	86	583
03. Salamcari	24	10	17	7	105
04. Blimbing	26	31	80	14	660
05. Bebengan	268	253	86	45	1.117
06. Boja	112	246	226	114	4.949
07. Melesch	28	20	17	32	22
08. Trisobo	19	0	7	4	103
09. Campurejo	29	9	20	9	0
10. Tempingan	89	42	62	32	841
11. Karangmanggis	25	15	14	8	210
12. Ngabean	17	22	62	12	729
13. Kliris	42	0	20	6	58
14. Puguh	37	49	49	4	73
15. Medono	13	0	3	0	108
16. Pasigilan	28	25	27	7	124
17. Leban	27	38	10	8	152
18. Banjarejo	50	54	27	7	4
JUMLAH 1999	1.140	948	811	396	10.261
1998	1.047	903	798	361	9.534
1997	1.009	955	875	366	8.633

BPS Kabupaten Kendal

Sumber data : Statistik Kecamatan Boja

Catatan :

Tabel : 4.1.

**BANYAKNYA PUS AKSEPTOR KB AKTIF
KECAMATAN BOJA**

TAHUN : 1999

DESA	PUS	KONTRASEPSI			
		IUD	PIL	KONDOM	
(1)	(2)	(3)	(4)	(5)	
01. Purwogondo	475	24	135	0	
02. Kaligading	593	40	162	0	
03. Selamsari	299	10	75	0	
04. Blimbing	339	16	63	0	
05. Bebengan	999	62	248	0	
06. Boja	1.667	206	331	10	
07. Meleseh	1.332	105	313	1	
08. Trisobo	366	24	115	1	
09. Campurejo	735	74	123	0	
10. Tampingan	566	39	88	0	
11. Karangmanggis	273	13	5	1	
12. Ngebean	651	19	213	5	
13. Kiris	446	22	88	0	
14. Puguh	311	34	118	0	
15. Medono	148	3	29	0	
16. Pasigitan	549	88	49	0	
17. Leban	278	9	72	0	
18. Banjarejo	368	74	66	0	
JUMLAH 1999		10.615	662	2.266	18
1998		10.484	636	2.337	20
1997		10.184	940	2.341	32

BPS Kabupaten Kendal

Sumber data : PPLKB Kecamatan Boja

Catatan :

Tabel. 4.1. lanjutan

**BANYAKNYA PUS AKSEPTOR KB AKTIF
KECAMATAN BOJA**

TAHUN : 1999

DESA	KONTRASEPSI				JUMLAH
	INP	SUNTIK	MOP	MOW	
(1)	(2)	(3)	(4)	(5)	(6)
01. Punwogondo	45	150	9	33	396
02. Katigading	22	244	4	30	502
03. Selamsari	4	120	8	42	259
04. Elimbing	12	146	9	74	320
05. Bebengen	34	440	18	47	849
06. Boja	63	599	43	94	1.346
07. Meleceh	67	542	2	61	1.091
08. Trisobo	3	153	0	26	322
09. Campurejo	84	314	15	13	623
10. Tampingan	54	236	22	36	475
11. Karangranggis	1	127	5	8	160
12. Ngabean	55	354	1	56	703
13. Kliris	17	205	27	14	373
14. Puguh	22	66	7	9	254
15. Medono	26	16	41	7	122
16. Pasigitan	141	69	88	42	471
17. Leban	18	130	0	4	231
18. Banjarejo	48	127	2	9	328
JUMLAH 1999	714	4.038	301	605	8.623
1998	590	3.715	305	586	8.391
1997	585	3.846	336	515	8.596

BPS Kabupaten Kendal

Sumber data : PPI.KB Kecamatan Boja

Catatan :

Tabel 5.1

**BANYAKNYA PEMELUK AGAMA
KECAMATAN BOJA**

TAHUN : 1999

DESA	ISLAM	KRISTEN		BUDHA	HINDU
		PROT.	KTL		
(1)	(2)	(3)	(4)	(5)	(6)
01. Purwogondo	2.600	58	0	0	0
02. Keligeding	3.342	0	57	0	0
03. Salam Sari	1.699	5	0	1	0
04. Blimbing	2.208	41	17	0	0
05. Bebengen	5.598	42	167	3	0
06. Boja	9.752	569	57	14	0
07. Melesch	7.092	0	50	0	0
08. Trisobo	1.999	68	5	0	0
09. Campurejo	4.003	0	15	0	0
10. Tampingan	2.965	0	42	0	0
11. Karangmanggis	1.567	0	0	0	0
12. Ngabean	4.530	6	11	0	0
13. Kliris	2.358	0	4	0	0
14. Puguh	1.478	0	0	0	0
15. Medono	668	0	0	0	0
16. Pesigitan	2.548	0	0	0	0
17. Leban	1.914	0	0	0	0
18. Banjarejo	1.532	8	20	2	0
JUMLAH 1999					
	58.029	797	445	20	0
	1998	57.448	829	20	0
	1997	56.908	799	20	0

Sumber data : Statistik Kecamatan Boja
Catatan :

Tabel : 5.2

**BANYAKNYA TEMPAT IBADAH
KECAMATAN BOJA**

TAHUN : 1999

DESA	MASJID	MUSHOLA	GEREJA	KLUB
(1)	(2)	(3)	(4)	(5)
01. Purwogondo	5	9	1	0
02. Kaligading	5	16	1	0
03. Salamisari	2	11	0	0
04. Bimbing	4	4	0	0
05. Bebengan	5	14	2	0
06. Boja	5	23	2	0
07. Melesih	7	9	1	0
08. Trisobo	3	5	1	0
09. Campurejo	7	14	0	0
10. Tampingan	4	8	1	0
11. Karangmonggis	4	4	0	0
12. Ngabeen	6	24	0	0
13. Kiris	6	9	0	0
14. Puguh	4	6	0	0
15. Medono	2	7	0	0
16. Pasigilan	6	9	0	0
17. Leben	5	4	0	0
18. Benjarejo	2	7	0	0
JUMLAH 1999	62	163	9	0
1998	61	162	9	0
1997	60	163	9	0

BPS Kabupaten Kendal

Sumber data : Statistik Desa

Catatan :

Tabel 5.3

**PESERTA CALON JAMAAH HAJI
KECAMATAN BOJA
TAHUN: 1997 - 1999**

DESA	1997	1998	1999
(1)	(2)	(3)	(4)
01. Purwogondo		0	0
02. Kaligading		0	0
03. Salamsari		0	0
04. Eklimbing		0	0
05. Betbengen		0	1
06. Boja		4	14
07. Melesih		0	0
08. Trisobo		0	0
09. Campurejo		0	3
10. Tampingan		0	0
11. Karangmanggis		1	0
12. Ngabean		0	0
13. Kiris		0	0
14. Puguh		0	0
15. Medono		0	0
16. Pasigitan		0	0
17. Leban		0	0
18. Banjarejo		0	0
JUMLAH		5	18

Sumber data : KUA Kecamatan Boja
Catatan :

Tabel : 5.4

**BANYAKNYA ULAMA, MUBALIGH, DAN KHOTIB
KECAMATAN BOJA**

TAHUN : 1999

DESA	ULAMA	MUBALIGH	KHOTIB
(1)	(2)	(3)	(4)
01. Purwogondo	8	0	20
02. Kasigading	7	1	20
03. Salamsari	5	1	8
04. Blimbing	5	0	18
05. Behengen	7	2	20
06. Boja	16	7	20
07. Melesch	3	0	28
08. Trisobo	3	0	12
09. Campurejo	6	0	28
10. Tampingen	4	2	18
11. Karangmanggis	3	1	18
12. Ngabean	6	0	24
13. Klinis	4	0	24
14. Puguh	3	0	18
15. Medono	6	0	8
16. Pasigitan	4	0	24
17. Leban	7	1	20
18. Banjarejo	9	0	8
JUMLAH 1999	106	15	328
1998	106	15	328
1997	106	15	328

BPS Kabupaten Kendal

Sumber data : KUA Kecamatan Boja
Cetakan :

Tabel 5.5

BANYAKNYA NIKAH, TALAK, CERAI DAN RUJUK
KECAMATAN BOJA

TAHLUN : 1999

DESA	NIKAH	TALAK	CERAI	RUJUK
(1)	(2)	(3)	(4)	(5)
01. Purwogondo	14	0	0	0
02. Kaligading	26	3	0	0
03. Salamsari	22	1	1	0
04. Blimbing	21	1	1	0
05. Betengen	63	2	1	0
06. Boja	94	2	2	0
07. Melesch	81	1	5	0
08. Trisobo	13	0	0	0
09. Campurejo	33	2	2	0
10. Tampingan	33	1	2	0
11. Karangmanggis	14	0	1	0
12. Ngabean	53	0	4	0
13. Kliris	18	0	1	0
14. Puguh	15	0	0	0
15. Medono	14	0	0	0
16. Pasigitan	26	2	1	0
17. Leban	14	0	1	0
18. Banjarejo	15	0	1	0
JUMLAH 1999	572	15	23	0
1998	548	13	20	0
1997	584	11	17	0

BPS Kabupaten Kendal

Sumber data : KUA Kecamatan Boja
Calefan :

Tabel : 6.1

**BANYAKNYA SEKOLAH TK, MURID DAN GURU
KECAMATAN BOJA**

TAHUN : 1999

DESA	SEKOLAH	MURID	GURU
(1)	(2)	(3)	(4)
01. Purwogondo	2	61	2
02. Keligading	3	99	4
03. Salamsari	1	44	1
04. Blimbing	1	40	2
05. Bebengan	5	262	8
06. Boja	4	238	14
07. Meleseh	3	78	4
08. Trisobo	1	64	1
09. Campurejo	1	111	2
10. Tampingan	1	95	2
11. Karangmanggis	0	0	0
12. Ngabean	2	97	2
13. Kiris	1	42	1
14. Puguh	1	41	1
15. Medono	0	0	0
16. Pasigilan	1	33	2
17. Leben	0	0	0
18. Banjarejo	2	81	4
JUMLAH 1999	29	1.368	50
1998			
1997	26	1.164	58

BPS Kabupaten Kendal

Sumber data : Depdikbud Kecamatan Boja

Catatan :

Tabel : 6.2

**BANYAKNYA SEKOLAH DASAR NEGERI, MURID DAN GURU
KECAMATAN BOJA**

TAHUN : 1999

DESA	SEKOLAH	MURID	GURU
(1)	(2)	(3)	(4)
01. Purwogondo	2	334	18
02. Kaligading	2	280	14
03. Salamsari	1	238	8
04. Birmbing	2	244	13
05. Behengen	4	714	34
06. Boja	7	1.189	62
07. Meleceh	5	1.079	37
08. Trisobo	2	298	14
09. Campurejo	2	621	17
10. Tampingan	2	390	17
11. Karangmanggis	1	193	9
12. Ngabeen	3	608	23
13. Klinis	2	332	15
14. Puguh	1	198	8
15. Medono	1	116	6
16. Pesigilan	3	310	18
17. Leben	1	141	7
18. Banjarejo	1	248	8
JUMLAH 1999	42	7.533	328
1998	43	7.575	329
1997	43	7.798	352

BPS Kabupaten Kendal

Sumber data : Depdikbud Kecamatan Boja

Catatan :

Tabel : 6.3

**BANYAKNYA MADRASAH IBTIDAYAH, MURID DAN GURU
KECAMATAN BOJA**

TAHUN : 1999

DESA	SEKOLAH	MURID	GURU
(1)	(2)	(3)	(4)
01. Purwogondo	0	0	0
02. Kaligeding	1	120	7
03. Salamsari	0	0	0
04. Blimbing	0	0	0
05. Behegan	0	0	0
06. Boja	1	66	7
07. Meteseh	2	162	13
08. Trisobo	0	0	0
09. Campurejo	0	0	0
10. Tampingan	0	0	0
11. Karangmenggis	0	0	0
12. Ngabean	0	0	0
13. Kliris	0	0	0
14. Puguh	0	0	0
15. Medono	0	0	0
16. Pasigitan	0	0	0
17. Leben	1	101	8
18. Banjarejo	0	0	0
JUMLAH 1999	5	471	33
1998	5	499	23
1997	5	512	36

Sumber data : Depdikbud Kecamatan Boja
Catatan :

BPS Kabupaten Kendal

Tabel 6.4

**BANYAKNYA SEKOLAH LANJUTAN PERTAMA NEGERI, MURID DAN GURU
KECAMATAN BOJA**

TAHUN : 1999

DESA	SEKOLAH	MURID	GURU
(1)	(2)	(3)	(4)
01. Purwogondo	0	0	0
02. Kaligading	0	0	0
03. Salamsari	0	0	0
04. Blimbing	0	0	0
05. Behengen	0	0	0
06. Boja	1	691	34
07. Meleset	0	0	0
08. Trisobo	0	0	0
09. Canipurejo	0	0	0
10. Tampingan	1	703	34
11. Karangmanggis	0	0	0
12. Ngabean	0	0	0
13. Kiris	0	0	0
14. Puguh	1	534	27
15. Medono	0	0	0
16. Pasigitan	0	0	0
17. Leban	0	0	0
18. Banjarejo	0	0	0
JUMLAH 1999	3	1.928	96
1998	3	1.968	91
1997	3	1.869	82

BPS Kabupaten Kendal

Sumber data : Depdikbud Kecamatan Boja

Catatan :

Tabel : 6.5

**BANYAKNYA SEKOLAH LANJUTAN PERTAMA SWASTA, MURID DAN GURU
KECAMATAN BOJA
TAHUN : 1999**

DESA	SEKOLAH	MURID	GURU
(1)	(2)	(3)	(4)
01.	0	0	0
02.	1	68	15
03.	0	0	0
04.	0	0	0
05.	1	278	13
06.	3	1.225	74
07.	0	0	0
08.	0	0	0
09.	0	0	0
10.	1	169	15
11.	0	0	0
12.	0	0	0
13.	0	0	0
14.	0	0	0
15.	0	0	0
16.	0	0	0
17.	0	0	0
18.	0	0	0
JUMLAH 1999	6	1.740	117
1998	6	1.658	116
1997	6	1.636	152

BPS Kabupaten Kendal

Sumber data : Depdikbud Kecamatan Boja
Catatan :

Tabel : 6.6

**BANYAKNYA MADRASAH TSANAWIYAH, MURID DAN GURU
KECAMATAN BOJA**

TAHUN : 1999

DESA	SEKOLAH	MURID	GURU
(1)	(2)	(3)	(4)
01. Purwogondo	0	0	0
02. Kaligading	1	68	15
03. Selamsari	0	0	0
04. Blimbing	0	0	0
05. Bebengan	0	0	0
06. Boja	1	549	23
07. Melesah	0	0	0
08. Trisobo	0	0	0
09. Campurejo	0	0	0
10. Tampingan	0	0	0
11. Karangmenggis	0	0	0
12. Ngabean	0	0	0
13. Kliris	0	0	0
14. Puguh	0	0	0
15. Medono	0	0	0
16. Pasigitan	0	0	0
17. Leban	0	0	0
18. Banjarejo	0	0	0
JUMLAH 1999	2	617	36
1996	2	624	41
1997	2	616	41

BPS Kabupaten Kendal

Sumber data : Depdikbud Kecamatan Boja

Catatan :

Tabel : 6.7

**BANYAKNYA SEKOLAH LANJUTAN ATAS NEGERI, MURID DAN GURU
KECAMATAN BOJA**

TAHUN : 1999

DESA	SEKOLAH	MURID	GURU
(1)	(2)	(3)	(4)
01.	0	0	0
02.	0	0	0
03.	0	0	0
04.	0	0	0
05.	1	560	34
06.	0	0	0
07.	0	0	0
08.	0	0	0
09.	0	0	0
10.	0	0	0
11.	0	0	0
12.	0	0	0
13.	0	0	0
14.	0	0	0
15.	0	0	0
16.	0	0	0
17.	0	0	0
18.	0	0	0
JUMLAH 1999	1	560	34
1998	1	522	32
1997	1	520	31

BPS Kabupaten Kendal

Sumber data : Depdikbud Kecamatan Boja

Catatan :

Tabel : 6.8

**BANYAKNYA SEKOLAH LANJUTAN ATAS SWASTA, MURID DAN GURU
KECAMATAN BOJA**

TAHUN : 1999

DESA	SEKOLAH	MURID	GURU
(1)	(2)	(3)	(4)
01. Purvogondo	0	0	0
02. Keligading	0	0	0
03. Salamsari	0	0	0
04. Blimbing	0	0	0
05. Bebengan	1	813	40
06. Boja	2	620	51
07. Meleseh	1	75	13
08. Trusobo	0	0	0
09. Campurejo	0	0	0
10. Tampingan	1	731	37
11. Karangmanggs	0	0	0
12. Ngebean	0	0	0
13. Kiris	0	0	0
14. Puguh	0	0	0
15. Medono	0	0	0
16. Pasigitan	0	0	0
17. Lehan	0	0	0
18. Benjarejo	0	0	0
JUMLAH 1999	5	2.239	141
1998			
1997			

BPS Kabupaten Kendal

Sumber data : Masing-masing Sekolah di Kecamatan Boja
Calatan

Tabel : 6.9

**BANYAKNYA MADRASAH ALTIYAH, MURID DAN GURU
KECAMATAN BOJA**

TAHUN : 1999

DESA	SEKOLAH	MURID	GURU
(1)	(2)	(3)	(4)
01. Purwogondo	0	0	0
02. Kaligading	0	0	0
03. Salamsari	0	0	0
04. Bimbing	0	0	0
06. Bebengen	0	0	0
06. Boja	1	226	18
07. Melesch	0	0	0
08. Trisobo	0	0	0
09. Campurejo	0	0	0
10. Tempingan	0	0	0
11. Karangmanggis	0	0	0
12. Ngabean	0	0	0
13. Kiris	0	0	0
14. Puguh	0	0	0
15. Medono	0	0	0
16. Pasigilan	0	0	0
17. Leban	0	0	0
18. Banjarejo	0	0	0
JUMLAH 1999	1	226	18
1998	1	220	17
1997	1	144	17

BPS Kabupaten Kendal

Sumber data : Depdikbud Kecamatan Boja

Catatan :

Tabel 7.1

**BANYAKNYA FASILITAS KESEHATAN
KECAMATAN BOJA**

TAHUN : 1999

DESA	RSU	PUSKESMAS	PUSKESMAS PEMBANTU
(1)	(2)	(3)	(4)
01. Purwogondo	0	0	0
02. Kaligedang	0	0	0
03. Salamsari	0	0	0
04. Blimbing	0	0	0
05. Behengan	0	0	0
06. Boja	0	1	0
07. Metesah	0	0	0
08. Trisobo	0	0	0
09. Campurejo	0	0	0
10. Tampingan	0	0	0
11. Karangmanggis	0	0	0
12. Ngebean	0	0	0
13. Kirs	0	0	0
14. Puguh	0	0	0
15. Medono	0	0	1
16. Pasigitan	0	0	0
17. Loban	0	0	0
18. Banjarejo	0	0	1
JUMLAH 1999	0	1	2
1998	0	1	2
1997	0	1	2

BPS Kabupaten Kendal

Sumber data : Puskesmas Kecamatan Boja
Citrahan

Tabel : 7.2

**BANYAKNYA JAMBAAN UMUM, INPRES, DAN SWADAYA
KECAMATAN BOJA**

TAHUN : 1999

DESA	UMUM	INPRES	SWADAYA
(1)	(2)	(3)	(4)
01. Purwogondo	0	0	0
02. Kaligading	0	0	0
03. Selamsari	0	0	0
04. Blimbing	0	0	0
05. Behengen	0	0	0
06. Boja	0	1	0
07. Melesih	0	0	0
08. Trisobo	0	0	0
09. Campurejo	0	0	0
10. Tempingen	0	0	0
11. Karangmanggis	0	0	0
12. Ngabean	0	0	0
13. Kliris	0	0	0
14. Puguh	0	0	1
15. Medono	0	0	0
16. Pasigitan	0	0	0
17. Leban	0	0	1
18. Banjarejo	0	0	0
JUMLAH 1999	0	1	2
1998	0	1	2
1997	0	1	2

BPS Kabupaten Kendal

Sumber data : Puskesmas I & II Kecamatan Boja

Catatan :

Tabel . 0.1

**BANYAKNYA PENDERITA CACAT
KECAMATAN BOJA**

TAHUN : 1999

DESA	JENIS PENDERITA CACAT					
	TUNA NETRA	TUBUH	MEN TAL	BISU TULI	GAN DA	JUM LAH
(1)	(2)	(3)	(4)	(5)	(6)	(7)
01. Purwogondo	4	6	5	2	2	19
02. Kaligading	4	14	4	3	0	25
03. Salamsari	1	7	1	7	2	18
04. Etlmbing	0	5	5	1	4	15
05. Bebengen	2	13	1	6	0	22
06. Boja	8	6	9	7	6	36
07. Metesch	4	2	0	0	2	8
08. Trisobo	4	6	2	0	0	12
09. Cempurejo	1	4	3	2	0	10
10. Tempingan	2	6	5	5	0	18
11. Karangmanggis	2	5	3	0	0	10
12. Ngabean	3	11	1	4	1	20
13. Kliris	3	1	0	0	0	4
14. Puguh	0	3	0	0	0	3
15. Medono	0	7	0	0	0	7
16. Pesigitan	3	1	2	0	0	6
17. Leban	0	7	0	6	0	13
18. Banjarejo	0	0	0	0	2	2
JUMLAH 1999	41	104	41	43	19	248
1998	38	77	26	42		183
1997	37	67	26	42		172

BPS Kabupaten Kendal

Sumber data : Dinas Sosial Kecamatan Boja
Cetakan :

Tabel : B.1

PRODUKSI TANAMAN PERDAGANGAN
KECAMATAN BOJA

TAHUN : 1999

TAHUN	KELAPA	CENG-	KAPOK	KOPI	AREN	KAPO-	VANILLI	LADA
		KEH				LOGO		
		(Butir)				(Ton)		
(1)	(2)	(3)	(4)	(5)	(6)	(7)	(8)	(9)
1992	734.767	4,85	7,44	110,78	34,65	17,14	0,10	0,60
1993	735.243	6,14	7,50	130,07	34,48	20,47	0,10	0,62
1994	734.969	5,37	7,44	112,01	34,51	20,40	0,12	0,50
1995	729.746	8,52	7,50	37,45	34,68	20,59	0,10	0,53
1996	732.220	9,25	8,33	166,06	34,69	25,57	0,11	0,60
1997	731.240	9,12	8,48	110,97	34,67	24,96	0,12	1,43
1998	848.200	5,45	7,74	37,44	79,74	29,78	0,15	1,28
1999	907.750	5,60	6,51	147,52	39,00	26,65	0,00	0,29

Sumber data : PPL Perkebunan Kecamatan Boja

Catatan :

BPS Kabupaten Kendal

Tabel : 9.2

**BANYAKNYA UNGGAS
KECAMATAN BOJA**

TAHUN : 1999

DESA	AYAM	AYAM	ITIK	ITIK
	KAMPLUNG	RAS		
(1)	(2)	(3)	(4)	(5)
01. Purwogondo	6.555	0	365	78
02. Keligading	2.600	3.000	2.600	0
03. Salamarsi	2.100	75.000	650	8
04. Blimbing	1.090	0	0	0
05. Bebengan	3.761	580	650	31
06. Boja	1.602	0	503	22
07. Melesah	2.259	53.000	711	613
08. Trisobo	1.801	0	120	26
09. Campurejo	1.417	15.000	124	42
10. Tampingan	2.600	10.000	1.500	200
11. Karangmanggis	2.115	0	14	9
12. Ngabean	3.500	20.000	900	11
13. Kliris	600	0	700	3
14. Puguh	1.378	4.000	360	8
15. Medono	300	0	115	6
16. Pasigitan	1.257	0	54	60
17. Leban	240	0	244	10
18. Banjarejo	169	0	182	59
<hr/>				
JUMLAH 1999	35.344	180.560	9.762	1.206
1998	38.368	179.060	8.457	903
1997	40.817	414.069	16.019	1.411

BPS Kabupaten Kendal

Sumber data : Petugas Peternakan Kecamatan Boja
Catatan :

Tabel : 9.3

**BANYAKNYA TERNAK
KECAMATAN BOJA
TAHUN : 1999**

DESA	SAPI	SAPI	KERBAU	KUDA	KAMBING/
	BIASA	PERAH			DOMBA
(1)	(2)	(3)	(4)	(5)	(6)
01. Purwogondo	216	0	215	0	550
02. Kaligading	42	0	27	0	156
03. Salamsari	47	0	32	1	50
04. Blimbing	2	0	33	0	279
05. Bebengan	15	0	42	17	207
06. Boja	0	0	63	31	52
07. Melesch	73	0	74	3	180
08. Trisobo	6	0	10	0	1.002
09. Campurejo	6	0	167	0	171
10. Tampingan	6	0	72	30	192
11. Karangmanggis	13	0	12	0	40
12. Ngabean	94	0	78	0	130
13. Kliris	33	2	40	0	360
14. Puguh	46	0	22	0	124
15. Medono	40	0	6	0	272
16. Pasigitan	181	0	27	0	427
17. Leban	5	0	18	0	58
18. Banjarejo	48	16	46	0	53
<hr/>					
JUMLAH 1999	873	18	984	82	4.303
1998	806	0	1.022	83	5.240
1997	1.119	0	1.165	102	4.998

BPS, Kabupaten Kendal

Sumber data : Petugas Pemekaman Kecamatan Boja
Catatan :

Tabel : 10.1

**BANYAKNYA SARANA ANGKUTAN DARAT
KENDARAAN BERMOTOR
KECAMATAN BOJA
TAHUN : 1999**

DESA	COLT	BUS	TRUK	MOBL	SEPEDA	
				PRIBADI	MOTOR	
(1)	(2)	(3)	(4)	(5)	(6)	
01. Purwogondo	12	0	0	1	114	
02. Kesgeding	5	0	0	5	24	
03. Selamsari	4	0	0	4	25	
04. Blimbing	4	0	2	2	74	
05. Rehengan	15	0	7	5	25	
06. Boja	18	0	4	30	316	
07. Melosch	0	0	2	15	153	
08. Trisobo	0	0	0	5	21	
09. Campurejo	3	0	10	5	64	
10. Tampang	0	2	5	27	60	
11. Karangmanggis	0	0	0	0	13	
12. Ngebean	11	0	3	27	164	
13. Kliris	3	0	0	3	75	
14. Pugu	1	0	0	5	72	
15. Medono	0	0	0	4	43	
16. Pasigitan	4	0	0	0	59	
17. Lehan	0	0	0	0	31	
18. Banjarejo	0	0	8	8	66	
Jumlah 1999		60	2	39	146	1.439
1998		97	0	32	107	1.191
1997		93	0	36	75	1.059

Sumber data : Statistik Kecamatan Boja
Catalan .

Tabel 10.2

**BANYAKNYA SARANA ANGKUTAN DARAT
KENDARAAN TAK BERMOTOR
KECAMATAN BOJA
TAHUN : 1999**

DESA	DOKAR	GEROBAK	BECÁK	SEPEDA
(1)	(2)	(3)	(4)	(5)
01. Purwogondo	0	0	4	46
02. Kaligading	0	0	5	12
03. Salamsari	0	0	0	10
04. Blimbing	0	0	0	22
05. Betengan	15	0	10	77
06. Boja	32	0	18	0
07. Meleseh	2	0	2	60
08. Trisobo	0	0	0	0
09. Campurejo	0	0	0	74
10. Tampingan	20	0	0	36
11. Karangmanggis	0	0	0	5
12. Ngebean	0	0	0	58
13. Kliris	0	0	0	5
14. Puguh	0	0	0	14
15. Medono	0	0	0	10
16. Pasigitan	0	0	0	0
17. Leben	0	0	0	6
18. Banjarejo	0	0	0	0
JUMLAH 1999	69	0	39	436
1998	72	2	36	589
1997	64	2	40	587

BPS Kabupaten Kendal

Sumber data : Statistik Kecamatan Boja

Catatan :

Tabel : 10.3

**JENIS PERMUKAAN, KONDISI, DAN KELAS JALAN
KECAMATAN BOJA**

TAHUN : 1999

KEADAAN	PANJANG JALAN		
	1997	1998	1999
	(Km)	(Km)	(Km)
(1)	(2)	(3)	(4)
I. Jenis Permukaan			
a. Aspal	50,30	50,30	51,30
b. Kerikil	3,50	3,50	2,50
c. Tanah	0,00	0,00	0,00
d. Lainnya	0,00	0,00	0,00
Jumlah	53,80	53,80	53,80
II. Kondisi Jalan			
a. Baik	7,00	7,00	7,00
b. Sedang	44,80	37,80	37,80
c. Rusak	2,00	9,00	9,00
d. Rusak Berat	0,00	0,00	0,00
Jumlah	53,80	53,80	53,80
III. Kelas Jalan			
a. Kelas I	0,00	0,00	0,00
b. Kelas II	0,00	0,00	0,00
c. Kelas III	0,00	0,00	0,00
d. Kelas IIIA	9,00	9,00	9,00
e. Kelas IV	42,30	42,30	42,30
f. Kelas V	0,00	0,00	0,00
g. Lainnya	2,50	2,50	2,50
Jumlah	53,80	53,80	53,80

BPS Kabupaten Kendal

Sumber data : Kantor Kecamatan Boja
Catatan :

Tabel : 11.1

**BANYAKNYA PESAWAT RADIO, TELEVISI, LISTRIK PLN, DAN TELEPHON
KECAMATAN BOJA**

TAHUN : 1999

DESA	RADIO	TV	LISTRIK PLN	TELEPHON
(1)	(2)	(3)	(4)	(5)
01. Purwogondo	266	266		
02. Kaligading	30	49		
03. Srilamsari	40	48		
04. Blimbing	38	57		
05. Behengan	83	242		
06. Boja	39	748		
07. Meteseh	107	212		
08. Trisobo	28	142		
09. Compurejo	26	178	-- Data tidak tersedia --	
10. Tempingan	125	301		
11. Karangmanggis	14	40		
12. Ngebean	30	294		
13. Kliris	9	144		
14. Puguh	15	122		
15. Medono	56	18		
16. Pasigitan	90	91		
17. Leban	15	35		
18. Benjarejo	8	65		
JUMLAH 1999		1.038	3.070	
1998		996	2.748	
1997		679	2.554	

Sumber data : Statistik Kecamatan Boja

Catatan :

KETERANGAN

Yang Tidak Terdapat di Kecamatan Boja

1. SD Swasta

2. Produksi Ikan

3. Pemilik Tambak
